

إبراهيم أحمد المحضي

معجم البلدان
والقبائل اليمنية

الجزء الثاني




دار الكلمة
للطباعة والنشر

معجم البلدان والقبائل اليمنية

ع - ي

من سلالة القاسم بن إبراهيم الرِّسِّي
العَسَنِي، أحفاد الحسن بن علي بن أبي
طالب. يُنسَبون إلى العَلَّامة علي بن
إبراهيم الشَّرْفِي المتوفي سنة ٩٨٣هـ
والمقبور في القُبَّة يمانِي مدينة الشَّاهِل،
وقد عُرف باسم (العَابِد) لكثرة عبادته .



بيت العَابِدِي:

قرية في جبل الرُّجْم، شرقي
المَحْوِيَت.

عَابِر:

قرية في منطقة جُعَار من مديرية
خَنْفَر وأعمال محافظة أَيْين. وهي موقع
أثري هام يحتوي على آثار ذات قيمة
تاريخية ثمينة يعود ماضيها إلى ما قبل
الحقبة الاسلامية.

العَابِرَه:

جبل فوق قرية يَكَّار الجَهْرَانِيه. في
خط الطريق إلى زِرَاجَه مركز مديرية
الحَدَا.

العَابِسِيَّة:

مركز إداري في الحَدَا. من
محلاته: (العَمَارِيَه) التي يُنسَب إليها
بيت العَمْرِي، وقرية (بني شُجْرَه) التي

آل عَائِدُ الله:

فخذ من سعد العثيرة بن مالك،
يُعرفون اليوم بآل عوذ الله ومساكنهم
في لَوْدَر وزاره والكُور ومكيراس وجبل
الْقَاهِر، من أعمال محافظة أَيْين.

آل عَابِث:

فخيده من قبائل الشَّنَافِر المنحدرة
من بني ضِنَّه. يسكنون بين العَمَائِيل في
الصحراء الشمالية لحضرموت.

آل العَابِد:

قبيلة في بني الحَارِث شمال مدينة
صنعاء. من معاصريهم الاذاعي
صالح بن يحيى بن علي العابد مسؤول
ومقدم البرامج المتخصصة بالزراعة في
إذاعة صنعاء.

وآل العابد - أيضاً - فرع من آل الشَّرْفِي

يُنسَب إليها بيت السُّحولي الشُّجري .

عَاجِمَه:

قرية في وادي بني العَبَّاس، شمال مدينة ثُلاً ومن أعمالها .

عَايِض:

قرية في وادي زَيْيد من مديرية عَنَس وأعمال محافظة دَمَار .

عَاجوره:

منطقه ساحليه بجوار منطقة حُجَيْف في شبه جزيرة عدن . كانت على شكل لسان بحري ثم رُدم الساحل ليتم البناء عليه .

ذو عَابِل:

بطن من آل ذي أَقْيَان بن سبأ بن كَعْب بن سهل بن زَيْد بن عمرو بن قَيْس بن معاوية بن جُشم بن عبد شمس بن وائل . ينقسم إلى الأفخاذ الآتية: نُوْب بن عَابِل في حَضُور، والوَزْد بن ذي عَابِل في مدينة ثُلاً وهم بيت الوَزْد، وشَجَنَان بن ذي عَابِل، والرَّشَح بن ذي عَابِل، وسَارِع بن الرَّشَح المنسوب إليه وادي سَارِع بالشمال الغربي من شِبَام كَوَكْبَان .

عَاد:

من أقدم القبائل اليمنية بعدها المؤرخون من العرب البائدة التي تتكون منها الطبقة الأولى من العرب . عُرِفَتْ بهذا الاسم نسبةً إلى أبيها عاد بن عَوْص بن إِزْم بن سام بن نوح . كانت منازلهم في شمال وشرق وادي حضرموت، بالمنطقة المعروفة باسم (الأحْقَاف) . قال الله تعالى: ﴿وَأَذْكُر أَخَا عَاد إِذْ أَنْذَرَ قَوْمَهُ بِالْأَحْقَافِ﴾ والأحْقَاف هي حضرموت والبعض يقول أن الأحْقَاف هي الشَّحْر ومنهم من يقول أنها شِبَام . ومن آثارهم اليوم (خرائب عاد) بالقرب من قرية (بُرَيْرَه) أسفل وادي دَوْعَن .

بنو العَاتِي:

مركز إداري في منطقة مَيْدِي، بالغرب الشمالي من حَجَّه .

عَائِن:

من قُرَى بني حاتم في جبل ضُبُورَان آيس . تقع في سفح قلعة (القَاهِرَه) وهي من مراكز العِلْم القديمة .

وخرائب عاد: أطلال وخرائب في قرية (أَكَايِط) الواقعه في منطقة حُمَيْس

والعادي: قرية في جبل مُعَوَّد
بالشمال الغربي من مدينة إبّ.

القائى من مديرية حَارِف وأعمال
محافظة عَمْرَان.

العَادِيه:

قرية في منطقة القطن بوادي
حضر موت. من ساكنيها آل عَيْفَان.

وَبَنَات حَاد: خرائب لمعبد قديم
بالقرب من مدينة الحَزْم في الجَوْف.

آل العَادِل:

والعَادِيه - أيضاً - قرية في بني مَطَر
غربي صنعاء.

عائله في منطقة ضَلَاخ همدان،
ينحدرون من سلالة الهادي يحيى بن
الحسين بن القَسَم المرَسِي الحَسَنِي.
منهم العلامة الأديب عبد الله بن
صلاح العادل الصنعائي، المتوفي سنة
١١٦٥هـ. له ديوان شعر جمعه الفقيه
الوزير أحمد بن علي الزُهَيجي.

حَارِب:

قرية في منطقة المَشَكِي من مديرية
بَعْدَان وأعمال إبّ، سكنها العلامة
عثمان بن محمد الحِسَانِي المتوفي سنة
٦٨٢هـ.

العَادِم:

وَادٍ في منطقة «الصَّبَّيْحَه» على
الحدود مع «الزَّرِيْقَه» الواقعه في أقصى
غرب جبل المَقَاطِرَه.

العَارِس:

مركز إداري في وُصَاب السَّافِل.

العَادِي:

منطقه أثريه في «حَرِيب» جنوبي
مدينة مأرب، فيها الكثير من آثار
الدولة القَتَبَانِيه حيث كانت «حريب»
مقرّاً لها.

العَارِضَه:

إسم مشترك بين عدد من القرى
الواقعه في عوارض الجبال، نَدُكَّر
منها:

والعادي - أيضاً - قرية جنوب بلدة
«هَيْتَن» القريبه من مدينة شِبَام
حضر موت، تسكنها بعض قبائل آل
كَدَه.

العارِضَه: قرية في عرض جبل
كُوْگَبَان، وينفتح سفحها الشرقي
والشمالي على منحدر يُطَلّ على مدينة
شِبَام أقيان. وفيها بيوت بعض

بني سَحَام من بلاد حَوْلَانَ العالیه فی شرقي صنعاء، وقد يُقال له بني بَارِق.

عَاشِق:

منطقه ومسجد فی مدينة تَريم بوادي حضرموت.

عَاصِم:

منطقه أعلا وادي رِخِيَه في مغارب وادي حضرموت.

وَأَل عَاصِم: من قبائل مِرْهَبَه بن الدُّعَام بن مالك بن ربيعه من همدان. لهم بقيه في عِدَاد قبائل (نُهْم) يسكنون في منطقة الحَنَشَات.

وَأَل عَاصِم: من قبائل بني سَفِيَان بن أرحب ديارهم في (بني الحَارِث) شمال صنعاء.

أَل عَاصِي:

بفتح العين وكسر الصاد، قرية في جبل سَاقِين غربي صَعْدَه.

أَل العَاضِي:

عائله من أهل مدينة ثَلا، والبعض في مدينة شِبَام كوكبان، ومن مشاهير هؤلاء الدكتور محمد بن يحيى العاضي

الحمزيين يُسَمُّون ببني العارضه لتوالدهم فيها وهم من ولد حمزه بن أبي هاشم الحسن بن عبد الرحمن الحسني المتوفي سنة ٤٥٨هـ.

والعارضه: قرية في منطقة بني جَبر من مديرية مغرب عَنَس وأعمال دَمَار. فيها حصن أثري صعب المرتقى، ويبعد عن مدينة دَمَار بنحو ٦٠ كيلاً غرباً.

والعارضه: بلده في قمة جبل صَبِر المطل على مدينة تعز.

والعارضه: قرية في جبل المنار من بلاد بَعْدَانَ وأعمال إب.

والعارضه: مركز إداري من مديرية السَيَّانِي وأعمال إب.

العَارَه:

منطقه شرقي باب المَنَدَب، تحيط بها شِعَاب ورؤوس رملية ممتده داخل البحر. وهي مركز إداري من مديرية (طَوْر البَاخَه) وأعمال محافظة لَحِج، ومن بلدانها: حَوْر العُمَيْرَه، كَهَبُوب، الثَّايِه، هُوَيْرِب، الصريح.

عَاشِر:

بفتح العين وكسر الشين. وادٍ في

أستاذ الاقتصاد بجامعة صنعاء، وشقيقه
المرحوم علي العاصمي الذي يرجع إليه
فضل تأسيس «المؤسسة الاقتصادية
العسكرية» التي جعل منها قلعة
اقتصاديته عملاقه.

منطقة «طُور البَاحه» غربي وادي لُحج .
عَافِش:
بفتح فكسر. قرية في بلاد الرُّوس
جنوب مدينة صنعاء بنحو ٢٠ كيلاً .
إليها يُنسب القات العافشي .

آل عَاطِف:

فخيده من قبائل ذو محمد، من
بكيل. ديارهم في منطقة «الشعرا» من
مديرية «تَحْرَاب المَرَّاشي» في شرقي
بَرَط، وهم: آل عاطف بن محمد بن
غيلان بن محمد بن شبعان بن دُهم بن
دُهمه بن شاکر.

آل عَافِيَه:
من قبائل ذو حُسين بن غَيْلان في
جبل بَرَط. من فروعهم: آل مبارك،
وآل محمد، وآل مُنيف، وآل وايل .

العَاقِبَه:

وآل عَاطِف: عائله مشهوره من أهل
مدينة صنعاء، منهم الشيخ علي بن علي
عَاطِف عضو مجلس النواب -
١٩٩٧م، وشقيقه الشيخ محمد بن علي
عاطف .

جبل في الطرف الغربي من مديرية
«فَرْع العُدَيْن» بالقرب من سائلة وادي
عُقَاقَه .

العَاقِر:

وآل عَاطِف: من قبائل النَمَارَه
إحدى فروع بني هلال. منازلهم في
وادي مَيَقَعَه وينقسمون إلى القبائل
التالية: آل ناصر، وآل بارعيده، وآل
لَجُول، وآل عُبيد، وآل عَامِر، وآل
الكَوَيْلِي، وآل سَلَمِين .

(إم عاقر). قرية تتوسط وادي مَرْتَحَه
في محافظة شَبَوَه .

آل العَاقِل:

بطن من مَدَجِج من ولد العاقل بن
حَصُور بن عمرو بن يَهْدَم بن الغمر بن
المَعْمَر بن عبد الملك بن شِهَاب
الأكبر بن الحارث الأكبر بن معاوية

آل العَاطِفِي:

من قبائل الصَّبِيحَه يسكنون في
الأكرمين بن كِنْدَه بن نُور بن مرتع بن

إبراهيم بن علي بن محمد المهدي بن صلاح الشرفي الحسني المُلقَّب بالعالم والمتوفي سنة ١٠٠٦هـ والمنتهي نسبة إلى علي بن أبي طالب.

وآل العالم - أيضاً - من قبائل المعافر في بلاد الحُجرية.

عَامِد:

قرية في جبل الشُّرق من بلاد آيس، تقع بجوار خرائب (مؤكِّل) الأثرية.

آل عَامِر:

عائلة شهيرة في الأهنوم وصنعاء وغيرهما يُنسَبون إلى عامر بن علي بن محمد بن علي بن الرشيد الحسني الهادي المتوفي سنة ١٠٠٨هـ، وهو عم الإمام المنصور القاسم بن محمد (جد آل المتوكل) والمنتهي نسبهم جميعاً إلى الحسن المثنى بن الحسن السبط بن علي بن أبي طالب. ومن أعلام هذا البيت: (١) العلامة المؤرخ النَّسَّاب عامر بن محمد بن عبد الله عامر المتوفي سنة ١١٣٥هـ. (٢) ناظر أوقاف صنعاء بالقرن الثاني عشر الهجري العلامة علي بن محمد عامر. (٣) العلامة يحيى بن يوسف عامر المتوفي سنة ١٢٠٤هـ كان عالماً عارفاً

كندي بن عُفَيْر بن عَدِي بن مُرَّة بن أدد بن زيد بن عمرو بن عُرَيْب بن زيد بن كَهْلَان. ديارهم الأصليه في حضرموت، ولهم بقيه في منطقتي أُبَيْن والبيضاء، والبعض سكن بالبلاد الشهابيه من أعمال صنعاء.

وآل العاقل: فخذ من مرهبة الدُعَام في بلاد حَاشِد. منهم بيت في صنعاء. ومن هؤلاء الأستاذ عبد الولي العاقل وكيل وزارة التخطيط الأسبق.

وآل العَاقِل: عائلة معروفة من أهل مدينة ثُلا. منها الدكتورة إلهام محمد حسن العاقل أستاذة القانون الجنائي بجامعة صنعاء.

وآل العَاقِل: فخذ من آل دُمَيْنَة بن كُؤَل أحد فروع ذو محمد البكيليه، ديارهم في العَوْصَا بجبل بَرَط والبعض سكن بلاد العُدَيْن.

آل عَاقِلَه:

عائلة من أهل قرية (الأريب) إحدى قُرَى مديرية أخَوْر بمحافظة أُبَيْن. تنتمي إلى قبيلة آل العميسي بآكازم - أخَوْر.

آل العالم:

عائلة في جبل الشَّاهِل من بلاد حَجَّة يُنسَبون إلى العَلامه الكبير علي بن

وآل حَامِر: من قبائل قَيْفَه يسكنون في مديرية السُّواديَه بالشرق الجنوبي من رَداع، منهم الشيخ محمد ناصر العامري وكيل محافظة البيضاء.

وآل حَامِر: فخيذة من قبائل ذي رُعَيْن، منهم الأمراء آل الزُّواحي مؤسسي الدولة الصُّلَيْحيه، ومنهم المشائخ (آل العَامِرِي) أهل قرية (أَسْمَح) في وادي بَنَّا.

والعامريون: هم الأعمور قبائل منطقة الرَّعَارِع في لَحْج.

وآل العامري: من علماء تهامة في القرن التاسع الهجري أشهرهم القاضي العلامة يحيى بن أبي بكر العامري مؤلف كتاب «غربال الزمان في وفيات الأعيان» المطبوع بتحقيق الرئيس القاضي عبد الرحمن الأرياني.

وآل أبي عامر (باعامر): فرع من العشائر العمودية يسكنون بلدة (الْقُرَيْن) شرقي وادي دَوْعَن والبعض في بلدة (العُرْفَه). منهم الشيخ سالم بن عبد الله باعامر، له مسجدان في مدينة العُرْفَه أحدهما في طرفها الشرقي والآخر في الجنوب بسفح الجبل الذي يطل على المدينة.

بالنحو والفقهِ ومن مشائخ كتاب الله العزيز ومشائخ النحو. (٤) العلامة أحمد بن يحيى عامر الأهنومي المتوفي سنة ١٣٥٦هـ. (٥) الأستاذ الدكتور عبد الكريم أحمد عامر أستاذ الاقتصاد بجامعة صنعاء.

وآل حَامِر - أيضاً - عائلة من أهالي قرية (الظواهره) في سواد الحدا، أشهرهم فضيلة العلامة الحافظ والقارئ لكتاب الله الشيخ محمد حسين عامر والمتوفي سنة ١٤١٩ هـ. وكان قد اشتهر بلقب عامر، مع أن لقبه الأصلي هو «الظاهري».

وآل حَامِر: من قبائل الشنافر في حضرموت، يسكنون بلدة (القَّاره) من مديرية سيئون، ويتفرعون إلى القبائل التالية: آل عَبَدَات، وآل عبد العزيز، وآل كَدَه. ومن مشاهيرهم: (١) فارس بن عبد الله العامري زعيم وادي عَمَد بالقرن العاشر الهجري. (٢) هادي بن سيف بن سالم بن حطاب العامري، كان أحد أبطال الشنافر المعدودين وهو الذي قَتَلَ الْمُقَدَّم عُمر بن عوض القُعيطي في واقعة التُّخْم في آخر القرن الثالث عشر الهجري. (٣) الشيخ صالح بن سالم بن هادي العامري، عضو مجلس النواب -

١٩٩٧م.

العَامِرَة:

ووجهاتها، ثم ابن أخيه الأديب الشاعر محمد بن عبد الله بن علي عاموه مدير إدارة المعارف قبل عام ١٣٨٢هـ.

وإد في منطقة الهَشَمَة الواقعة بشمال مدينة تَعِيز. أقيم فيه - مؤخراً - حاجز مائي يستوعبي حوالي ٧٥٠ ألف متر مكعب، وقد ساهم هذا «السد» في تغذية الآبار الجوفية وري الأراضي الزراعية في المنطقه.

عَائِز:

بفتح العين وكسر النون. جبل واسع ومركز إداري يشتمل على قُرَى وحصون عديدة من بلاد الحيمة الخارجية. وهو بالجنوب من مَفْحَق ويُطلّ جنوباً على وادي سيهام، يشتهر بمزارع البُن الذي تكثر فيه وتعتبر من أجود الأنواع.

العَامِرِيَّة:

من مدارس العِلْم القديمه في مدينة رَدَاع، تُنسب إلى عامر بن عبد الوهاب، أحد سلاطين الدولة الطاهرية.

آل أبا عاني:

(باغانى). فخيذة من قبائل العسمان إحدى قبائل آل ذِيئِب، يسكنون منطقة «صوت بلعبيد» في وادي رَحِيَه بالقرب من رملة السبعيتين. يعتمدون على الزراعة المطرية وتربية الجمال والأغنام مع قِلَّة تتاجر بالملح.

عَامِلَه:

هم أبناء الحارث بن عدي بن الحارث بن مُرَه بن أَدَد بن زيد بن يَشْجُب بن عُرَيْب بن زيد بن كَهْلَان. نُسبوا إلى أمهم عاملة بنت مالك بن وديعه من قُضَاعه، وهم حي متسع هاجروا من اليمن إلى الشام وأقاموا في جبل سُمَى فيما بعد باسمهم.

عَاهِم:

بفتح فكسر. وإد في شمال جبل كُشْر من بلاد حَجَّه. سُمِّي نسبةً إلى عَاهِم بن حَجُور بن أسلم بن عِلْيَان بن زَيْد بن عُرَيْب بن جُشَم بن حَاشِد. تصب إليه السيول النازلة من جبل قاره

بنو عَامُوَه:

عائلة من أهل مدينة الحُدَيْدَه أشهرهم الشيخ صالح بن علي عاموه، كان أحد تجار الحديد وأعيانها

بنو عَبَّاد:

قبيلة من بني جُماعة إحدى قبائل حَؤْلَانَ إبْنِ عَمْرُو بْنِ الحِفافِ بْنِ قُضَاعَةَ. ديارهم في مديرية (مَجْز) من بلاد صعده. كانت لهم الزعامه على قبائل (حَؤْلَانَ) في القرن الثالث الهجري ومن هؤلاء الزعيم محمد بن عَبَّاد ونجله الشاعر الكبير عبد الله بن عَبَّاد.

وبنو عَبَّاد - أيضاً - فرع من قبيلة المراقشه أهل الساحل، يسكنون في منطقة لَوْدَر من بلاد أَيْبِن.

وبنو عَبَّاد - بضم ففتح - من مشايخ بلاد يَرْيَم، ديارهم في أعماص حُجَّان والبعض استوطن مدينة دَمَار. اشتهر منهم علماء أعلام ذَكَرَهُم الشَّرْجِي فِي كِتَابِهِ «طبقات الخواص» ولهم تاريخ مستقل بعنوان «الكوكب الوقَّاد في مناقب المشايخ بني عَبَّاد». نذكر منهم العلامة النحوي الكبير الحسن بن أبي عَبَّاد المتوفي سنة ٥٩٠هـ. ومن متأخريهم الشيخ الحسين بن يحيى عَبَّاد اليحصبي.

وَأَلُّ أَبِي عَبَّاد (با عَبَّاد): هم من كبار مشايخ قبائل الحُموم في شرقي وادي حضرموت. أشار الأستاذ محمد عبد القادر بامطرف إلى أن ديارهم

وجبل وشَحَه ومن جبل كُشْر، ويسير غرباً إلى حَيَّزَان فالبحر الأحمر جنوب مدينة (مَيْدِي).

آل عَايِض:

من مشايخ ضُلَّاعِ هَمْدَانَ فِي الْغَرْبِ الشَّمَالِيِّ مِنْ صَنْعَاءَ. مِنْهُمْ الشَّيْخُ مُحَمَّدُ بْنُ عَلِيِّ عَايِضٍ، وَالشَّيْخُ عَايِضُ بْنُ يَحْيَى بْنِ عَايِضِ عَضُو مَجْلِسِ النُّوَابِ - ١٩٩٧م.

وَأَلُّ عَايِضٍ - أَيْضاً - مِنْ قِبَائِلِ الشَّؤْفِ - آلِ الشَّايِفِ، أَحَدُ فُرُوعِ قَبِيلَةِ ذُو حُسَيْنِ الْبَكِيلِيَّةِ. دِيَارُهُمْ فِي وَادِي حَبْتٍ وَمِنْهُمْ فِرْعٌ فِي تَجْدِ الْجُمَاعِيِّ مِنْ بِلَادِ إِبْت.

وَأَلُّ عَايِضٍ: مِنْ قِبَائِلِ بَنِي عَلِيِّ فِي أَرْحَب.

بنو الْعَبَّاب:

بتشديد الباء. بطن من قبائل مَدَجِج لهم بقيه في يافع السفلى.

وبيت العباب: قرية في منطقة يَجِير من مديرية الرَضَمَة.

وبيت العباب - أيضاً - قرية في منطقة بني مُبَّه من بلاد يَرْيَم.

الأصليه كانت في قرية (العُباد) بوادي رَحِيَه ولَمَّا اندثرت بفعل السيول تفرقوا في مدن وقرى كثيرة بحضرموت. وفي القرن السابع الهجري أقام الشيخ محمد بن عمر باعباد مركزاً روحياً لهم عُرف فيما بعد باسم (العُرْفَه) أي الجَنَّة. وهو والد الشيخ عبد الله بن محمد باعباد المعروف بلقب (القديم) وكان أول من اشتهر بالتصوف في حضرموت. ويُعتبر منصبهم من أعلام مناصب حضرموت، ولا يزال لهم السَّبْق في الحفاظ على التقاليد والعادات في زيارة نبي الله هُود. ومن معاصري هذا البيت الأستاذ الدكتور علي هُود باعُباد رئيس جامعة حضرموت للعلوم والتكنولوجيا، وكان رئيساً للدراسات العليا بكلية التربية جامعة صنعاء، وعميداً لكلية التربية وعضواً في مجلس المناهج التعليمية وعضواً في مركز البحوث، وله أكثر من مؤلف في مجال التربية والتعليم.

عُرِفَت بهذا الاسم في منتصف القرن الثاني عشر الهجري بعد أن استولى الشيخ فضل بن علي العبدلي السَّلامي على لحج وأقام (السلطنة العبدليَّة) فانتمت القبائل إليه، وصارت تُعرَف باسم (العَبَادِل) بعد أن كانت القبائل اللحجِيَّة خليطاً من (العَجَالِم) و(الجَحَافِل) و(العَقَارِب) و(الأغْمُور) و(الحَوَاشِب) و(الأصَابِح) وغيرهم. ومن أعلام السلاطين (آل العبدلي): فضل بن علي بن محسن بن فضل بن علي العبدلي الذي تولى الأماره نحو خمس وعشرين سنة إلى أن توفي سنة ١٣١٥هـ، ثم ولده عبد الكريم بن فضل الذي حكم إلى سنة ١٣٣٦هـ وفي عهده دَخَلت إلى لحج بعض الاصلاحات الزراعية والصحية، وهو شقيق الأديب والمؤرخ والفنان أحمد بن فضل العبدلي المشهور بلقب (القُمُندَان) صاحب كتاب «هدية الزمن في أخبار لحج وعدن».

وَحَرْفُ العُباد: من قُرَى حُمْس بني قُضَل بمديرية ضُورَان آنس، تقع بجوار بلدة مَوْتَب.

آل عُبَادِي:

عشيرته من أهل بلدة (سَامِح) في جَلَف يشمل جميع قبائل لَحَج. وقد

العَبَادِل:

وموجهاً في صنعاء ولحج وأخيراً في الشيخ عثمان بمدينة عَدَن، حيث تولى إدارة مدرستها الإعدادية إلى أن اخترمته يد المنون سنة ١٣٦٥هـ. وكان من جملة تلامذته الشاعر الكبير محمد سعيد جَرَّادَه.

آل عَبَّاس:

بفتح فتشديد. قريه وقبيلة بمديرية آل عُتَيْم من بلاد رَدَاع، النسب له إليهم: عَبَّاسِي.

وبنو عَبَّاس: جبل في وُصَاب السَّافِل، يشتمل على عدد من الآثار القديمة.

وبنو عَبَّاس: قبيله في وادي مَوْر بشمال مدينة «اللَّحِيَه» وأعمال محافظة الحُدَيْدَه.

وابن عَبَّاس: ميناء صغير على ساحل البحر الأحمر، يبعد ٢٥ كيلاً غرباً من مدينة «الزَيْدِيَه» ويقع في مواجهة بوغاز الصَّلِيف وجزيرة كَمْرَان.

ورأس عَبَّاس: منطقة في الغرب من مدينة عَدَن. كان الانجليز أول من أتخذها قاعده عسكريه.

وبنو عَبَّاس: بلده ومركز إداري من مديرية ثُلا وأعمال محافظة عَمْرَان.

محمد بن علي عُبَّادي السامعي المتوفي أواخر القرن الثالث عشر الهجري شيخاً لبلاد سامع، ثم تولى المشيخ من بعده ابن أخيه الشيخ أحمد بن أحمد عُبَّادي.

وآل عُبَّادي - أيضاً - من قبائل يَهْر في يَافِع، نذكر منهم الشيخ صالح بن جبران العُبَّادي. ومن هذه القبيلة طائفة استوطنت حضرموت بالقرن الحادي عشر الهجري، ومن معاصريهم الشيخ علي بن علي العبادي رئيس جمعية أبناء (الحضارم - يافع) الخيرييه الاجتماعيه التي تأسست عام ١٩٩٧م.

وآل عُبَّادي: عائلة من أهل مدينة عدن منهم الباحث والناشر المعروف نبيل عبد اللطيف عُبَّادي، صاحب دار العبادي للنشر والتوزيع، وهو باحث متخصص في مجال النباتات والبيئة؛ وقد صَدَّر له من المؤلفات: كتاب (الانسان والبيئة والطبيعة في اليمن) وكتاب (الطيور اليمنيه) وغيرهما. ويُعد - اليوم - من أنشط الناشرين اليمنيين.

وآل العُبَّادي: عائلة من أهل مدينة إب، اشتهر منهم العلامة أحمد بن محمد العُبَّادي، كان عالماً متمكناً في علوم اللغة والشريعة والأدب والتاريخ، وقد تقضت حياته مدرساً ومصلحاً

آل العَبَّاسِي:

عائله معروفة في صنعاء، تنتمي إلى المهدي العَبَّاس بن المنصور الحسين بن المتوكل القَسَم بن الحسن بن المهدي أحمد بن الحسن بن الإمام القَسَم الحَسَنِي المنتهى نسبه إلى الحسن بن الحسن بن علي بن أبي طالب. ومن هذا البيت: الأديب والشاعر يحيى بن أحمد العَبَّاسِي، المتوفي بعد سنة ١١١٠هـ وهو مؤلف كتاب (نفع الصُّور في تراجم آل القاسم المنصور).

وآل العَبَّاسِي - أيضاً - بيت في الحُجْرِيَّة يُنسَبون إلى منطقة (الأعبوس). منهم الشيخ سعيد علي العَبَّاسِي، كان فقيهاً وحاكماً بالتراضي في منطقته، توفى أواخر القرن الرابع عشر الهجري.

عَبَّاصِر:

قرية مشهورة في سائله زُبَيْد من مديرية عَنَس وأعمال ذَمَار. اتخذها الأمير أسعد بن أبي يعفر الحوالي (سنة ٢٩٩هـ) حُصْناً له. وتشتهر اليوم بمقطع الأحجار العباسية التي تُعد من أجود أنواع أحجار البناء وأقواها متانةً وهي أحجار بركانية سوداء.

العُبَّال:

بضم ففتح. قرية في الشمال الغربي من مدينة حَجَّه بالقرب من حصن (مَبِين) ومن أعماله. يُنسَب إليها (آل العُبَّالِي) من ولد علي بن صلاح بن محمد بن أحمد بن محمد بن أحمد بن محمد بن الحسن بن يحيى بن علي بن القسم بن إبراهيم بن إسماعيل بن إبراهيم بن الحسن بن الحسن بن علي بن أكابر علمائهم: الحسن بن علي بن صلاح العُبَّالِي المتوفي سنة ١٠٥٦هـ وأخيه العلامة الحسين بن علي العُبَّالِي المتوفي بالظفير سنة ١٠٨٠هـ ثم أخيهما العلامة عز الدين بن علي العُبَّالِي المتوفي بصنعاء سنة ١٠٨٨هـ.

وهَبَّال - بدون لام تعريف - قرية من بلاد القَحْرِي في أعلا وادي سِهَام وشرقي مدينة (بَاجِل) بمسافة ٣٥ كيلاً. إليها يُنحَسب العلامة أحمد بن يوسف بن حسين العُبَّالِي أحد علماء الفقه بالقرن الثامن الهجري.

بنو عُبَّاهِي:

عائله من أهل مدينة رَدَاع. كما توجد في لحج عائلة أخرى تحمل نفس الاسم.

بنو عَبد:

أعمال محافظة شَبْوَه .

وعَبْدَان - أيضاً - قرية كبيرة في منطقة (الجَعَاوِرَه) من مديرية حُبَيْش وأعمال إب. فيها نبع ماء حار وأرضها مغيوله يكثر فيها شجر الموز والباباي والبُن وغيرها .

وعَبْدَان: وإِد ومركز إداري من مديرية المِسْرَاح وأعمال محافظة تَعِز، يقع في الطرف الشرقي من جبل (صَبِر) وهو أرض مغيوله كثيرة الزروع والفواكه، ويسيل ماء الوادي إلى منطقة (كِرَش). وإليه يُنسب (آل عَبْدَان) أهل مديرية القَبِيْطَه، منهم النائب طاهر علي سيف عبْدان عضو مجلس النواب (٩٣ - ١٩٩٧) وهو اقتصادي معروف .

بفتح فسكون. قبيله من عيال يَزِيد، ديارهم غربي بلد وادعه في حَاشِد.

وينو هَبْد - بفتحات - قبيله وبلد فيما بين «حَرِيب» وبلاد «سَارِع» من مديرية السُّوَادِيَّه وأعمال البيضاء، وهم من نهيك ثم من مَدْحِج. ومن كبارهم آل الأحرق وينطقونها: لَحْرَق.

وبيت العَبْد - بكسر ففتح - هم آل علي بن عمر آل جابر، يسكنون وادي حماري شرق وادي حضرموت .

وآل بن عبيد - بكسرتين - من أهالي بلدة (سُوَط آل علي) الواقعه جنوب القطن بحضرموت .

آل عَبْدَات:

آل عبد الباقي:

من قبائل العَوَامِر، يسكنون بلدة (تَارِبَه) في مديرية سيئون بحضرموت والبعض في نجد العوامر .

عبد الجار:

قرية في جبل كُحْلَانَ عَفَّار شرقي حَجَّه .

قبيله من آل كثير المنحدرة من الشَّنَافِر، يسكنون قرية (مَضْنَعه آل عَبْدَات) الواقعه في شمال مدينة (العُرْفَه) بوادي حضرموت. وقد اشتهر منهم صالح عُبيد بن عَبْدَات الكَثِيرِي لَمَّا استولى من آل باعْبَاد على مدينة العُرْفَه سنة ١٣٤٤هـ وحكمها أكثر من عام .

آل عبد الحبيب:

فخيزه من قبائل مكتب كَلْد في يافع السفلى، ديارهم في وادي يَهْر .

عَبْدَان:

بالتحريك. وإِد كبير وقرية أثرية مشهوره في جنوب «رملة السَّبْعَتَيْن» من

يسكنون في «جُرْدَان» و«حَوْرَه السُّفلى» ومن أقسامهم: الباصمد وآل باشهيد. كما استوطن البعض مدينة «تريم» بوادي حضرموت، ومن هؤلاء الشاعر الشعبي المشهور بلقب (المُعَلِّم) الأستاذ سعيد بن عبيد بن مبارك عبد الحق، المتوفي سنة ١٢٨٩هـ. وقد تَقَضَّت حياته في مجال التعليم ولذلك أَطْلَقَ عليه الأهالي لقب (المُعَلِّم) فصار دالاً عليه.

و- آل عبد الحق: عشيرة معروفة من المَعَاوِر - الحُجْرِيَّة. منهم طوائف هاجروا إلى القرن الأفريقي. ومنهم رجال أعمال بارزين في صنعاء.

آل عبد الحميد:

من كبار مشائخ جبل صَبِير في تعز، منهم الشيخ محمود عبد الحميد، أحد أعيان أول القرن الرابع عشر الهجري وكان رجلاً وقوراً متزناً. ومن جملة أولاده: الدكتور عبد الوهاب محمود رجل الاقتصاد المعروف وعضو هيئة رئاسة مجلس النواب.

آل عبد الخير:

عائله معروفة في حي السبخيل بمدينة سيئون. قال الأستاذ جعفر محمد

وآل عبد الحبيب - أيضاً - من بيوت العِلْم المشهورة في الحُجْرِيَّة بمنطقة (حُرَّاسَان). منهم إبراهيم عبد الحبيب الخرساني مدير عام الصحافة بوزارة الاعلام.

آل عبد الحق:

حي مشهور في بلاد الحَيَمه غربي صنعاء من ولد عبد الحق بن محمد بن شايح المنحدر من سلالة قُضَاعَه إبْن مالك بن عمرو بن مُرّه بن زيد بن مالك بن جَمِير بن سبأ. تقع ديارهم في منطقة (مُخَلَّاف مَذْيُور) ولذلك يُعْرَفُونَ بلقب (آل المِخْلَافِي). وقد كانت لهم رياسه قديمه في الحيمه، ومن مشاهيرهم: القاضي العلامه أحمد بن ناصر بن محمد بن عبد الحق المِخْلَافِي المتوفي سنة ١١١٦هـ، كان من كبار علماء الزيدية وتولّى القضاء في الحيمه ثم القضاء بصنعاء. ومن هذا البيت طائفه استوطنوا وادي بَنَّا منذ أول القرن الثالث عشر الهجري، يقال لهم (آل النقيب) نِسْبَةً إلى جدّهم النقيب علي بن أحمد بن حسين بن محمد عبد الحق المِخْلَافِي.

وآل عبد الحق - هم مشائخ «حوطه» الفقيه علي» في منطقة «مَيْقَع» والبعض

شمس الدين إبن الإمام المتوكل يحيى شرف الدين المنتهي نسبة إلى علي بن أبي طالب. ومن مشاهيرهم الأمير الناصر بن عبد الرب المتوفي سنة ١٠٧٢هـ وكان أميراً لبلاد كوكبان ونواحيها.

وآل عبد الرب - أيضاً - من مشايخ منطقة حَرْد وبنو عَوَاض في العُدَيْن. أشهرهم الشيخ حمود بن عبد الرب، المتوفي سنة ١٣٤٦هـ (١٩٢٨ م). قال العلامة أحمد الوزير: كان بطلاً مغواراً وذكياً، لو قيل أنه رجل العُدَيْن الأوحِد لما بَعُد القائل عن الحقيقة؛ وكان على قَدْر كبير من الكفاءة.

وآل عبد الرب: من قبائل منطقة الوضيح بمديرية لَوْدَر في أَيْن.

وآل عبد الرب: فخيذة من قبائل نَهْد، ديارهم في قعوضه بحضرموت.

آل عُبْد الرَّحْمَنِ:

عائله في صنعاء ونواحيها، من ولد عبد الرحمن بن المهدي (صاحب المواهب) محمد بن أحمد بن الحسن إبن الإمام القسم بن محمد الحسني (*). وقد تفرع عنهم: آل الجِثْرَة، وآل

(* أنظر: الحسينون.

السقاف: هي إحدى أكبر الأسر التي كان يتكون منها جُنْد وعساكر (الدولة الكثيرية) في عهدها الثالث والأخير، وتميزت هذه الأسره عن غيرها من الأسر الأخرى بالوعي والشجاعه بل والتمرد على السلطه، فزعيم هذه الأسره «بُحَيْت عبد الخير» - قبل نحو ٧٠ سنة - كانت له سلطه على الجنود وكان مُجيداً للقراءة والكتابه، وحصل خلاف بينه وبين سيده السلطان منصور لدرجة أنه صار يقلد توقيع السلطان ويسط نفوذه على البلاد فعمل السلطان على إقصائه وانضم إلى حركة (بن عبدات) ضد الكثيري والقعيطي.

ومن متأخري هذا البيت الشاعر الشعبي المشهور: ناصر يسلم بن ناصر عبد الخير. ولد بمدينة سيئون في بداية القرن الرابع عشر الهجري وبرز في مجال الشعر الشعبي بأنماطه المختلفة: شعر الشبواني، وأشعار ألحان الدان، والأشعار المسرّحه. وقد كان عضواً في إتحاد الأدباء والكتاب اليمنيين.

آل عُبْد الرَّبِّ:

بيت في مدينة شبام كوكبان، يتفرعون من آل (شرف الدين) ونسبتهم إلى جددهم: عبد الرب بن علي بن

عَشِيْش، وهما عائلتان مشهورتان في صنعاء ونواحيها. يسكنون وادي العَيْنِ شرقي وادي دُوْعَن.

وآل عبد الرحمن - أيضاً - فرع من آل (باوَزَيْر) أحد أبرز العشائر الحضرمية القديمة التي عاشت في وادي العين، ومنهم من انتقل إلى وادي حَمْد وساء وَعَدَم وغيل باوزير ووادي جعيمه وغيرها.

آل عبد العزيز:

عائله في بلدة (السُوَيْرِي) الواقعه شرقي مدينة (تَرِيم) بوادي حضرموت، يدخلون في عَدَاد (آل كثير) من قبيلة آل عامر. والبعض يسكن (وادي بن علي) جنوب شبام حضرموت.

وآل عبد العزيز: من مشايخ قبائل وادي جُرْدَان.

آل عبد القادر:

فرع من آل «شرف السدين» المنحدرين من سلالة الحسن بن الحسن بن علي بن أبي طالب. وقد عرفوا بهذا اللقب نسبةً إلى العلامة عبد القادر بن أحمد بن عبد القادر بن الناصر بن عبد الرب بن علي بن شمس الدين إبن الإمام المتوكل يحيى شرف الدين، المتوفي بصنعاء سنة ١٢٠٧هـ عن إحدى وسبعين سنة. ثم ولده العلامة الكبير إبراهيم بن عبد القادر.

ومن أعلام ذريتهما:

آل عبد الرزاق:

من أعيان بلدة (ظُلبَه) في منطقة (بيت نُضْر) من مديرية مغرب عُنس وأعمال دَمَار. يُقال أنهم ينتسبون إلى الإمام الحافظ عبد الرزاق بن هَمَام الحميري الصنعاني، المتوفي سنة ٢١١هـ والمقبور في منطقة (حَمْرَاء العَلَب) شرقي مدينة صنعاء.

آل عبد السيد:

من قبائل الشروج القاطنين بين (وادي مَيْقَعَه) و(وادي حَجْر) في المنطقة المعروفة بـ (هضبة الشروج) التابعة لمركز (يَبْعُث) من مديرية حَجْر وأعمال محافظة حضرموت.

آل عبد الصمد:

فخيلته من «آل باوزير» الحضارم،

أعدم ضمن قوافل الشهداء.

(٥) العلامة عبد القادر بن عبد الله بن علي بن عبد الرحمن بن عبد الله بن إبراهيم بن عبد القادر. عالم جليل اشتغل بالتدريس في المدرسة العلمية وتولى رئاسة المجلس النيابي ثم كان عضواً في محكمة الاستئناف وفي عام ١٣٩٧هـ تعين وزيراً للعدل كما تولى رئاسة الاستئناف وعضواً في مجلس القضاء الأعلى.

وآل عبد القادر - أيضاً - من قبائل يافع الذين استوطنوا حضرموت. وقد كان لآل عبد القادر - كغيرهم من الطوائف اليافعية الحاكمة في تريم ونواحيها - السيطرة على حافة النويدرة بمدينة تريم، يشاركونهم في ذلك: آل غرامه (الذين كانت لهم السيطرة على وسط المدينة ومنافذها الجنوبية) وآل همّام (وكان لهم السيطرة على حارتي السوق والخليف). وكان بين هذه الأطراف الثلاثة بغضا ومنافسه لا حدود لها.

وآل عبد القادر - أيضاً - فرع من «آل بُرَيْك» أحد أقدم العشائر الحضرمية. يسكنون في المطارح بوادي دهر.

وآل عبد القادر: من قبائل مأرب

(١) علي بن عبد الرحمن بن عبد الله بن إبراهيم بن عبد القادر: عالم مشارك في الفقه والفرائض، له معرفه بالحديث. تولى الأوقاف في بلاد كوكبان، وتوفي سنة ١٣٣٩ هـ.

(٢) نجله العلامة عبد الله ابن علي؛ تولى في العهد العثماني القضاء في بلاد يريم، وكذلك نظارة الوصايا. ولما تسلّم الإمام يحيى زمام الحكم عيّنه من جملة الحكام في مقامه وتوفي سنة ١٣٥١ هـ.

(٣) أخيه الحسين بن علي عبد القادر. كان من ضمن المبعوثين عن اليمن إلى الأستانة لتمثيل اليمن في مجلس المبعوثان. ثم تولى عمالة صنعاء نحو ثلاثين سنة تخللتها ستان تولى فيهما أمور (الحديده) ونواحيها. وكان شاعراً بليغاً أديباً رئيساً جليلاً وتوفي سنة ١٣٧٦ هـ.

(٤) نجله العلامة الشهير محمد بن حسين بن علي عبد القادر. كان عالماً أديباً وسياسياً مشاركاً في بعض العلوم، أسهم بنصيب في حركة الأحرار ضد سياسة الإمام يحيى وولده الإمام أحمد، وتولى في حكومة ثورة ١٩٤٨م إدارة وزارة العدل، ثم سُجن. وبعد فشل حركة الثلايا (١٩٥٥ م)

وآل عبد الله: قبيلة من آل يحيى المتفرعة من (بني نؤف) إحدى قبائل (بكيل). ديارهم في الجؤف.

وآل عبد الله: من قبائل وادي مَيْقَعَه، ومن فروعهم: آل بشر، وآل فارس.

وعِيَال عبد الله: من قبائل أَرْحَب شمال صنعاء. ومن أهم ديارهم: بيت أبو غانم، وبيت العريجي، وبيت الورد، وبيت صيفان، وقَطْوَان، وبيت الفقيه، والصُّبِيحَات.

وبنو عبد الله: من قبائل رَدْقَان وهم المعروفون باسم (العَبَادِل) الحِلف القبلي المشهور في لَحْج.

وبنو عبد الله: مركز إداري من مديرية وُصَاب السَّافِل.

وبنو عبد الله: مركز إداري من مديرية العُدَيْن وأعمال محافظة إب.

وبنو عبد الله: مركز من مديرية ذي السُّفَال وأعمال إب.

آل عبد المانع:

عشيرته معروفه في وادي مَيْقَعَه كانت لهم المشيخة على معظم (آل ذيب) الحميريين، وديارهم في جَوْل الریده والصداره ويبعث. قيل أنهم من ذُرِيَّة

في منطقة المَسِيل، منهم في عصرنا الشيخ عبد الله علي القادري.

بنو عبد القوي:

عائله من أهل مدينة العُدَيْن، اشتهر منهم عدد من رجال الفقه والقضاء.

عبد الكُوري:

إحدى جُزُر أرخبيل سُقَطْرِي. وتقع على بعد ٢٠٠ ميل من رأس التوابل (جاردفوي) ولها مَرَسَى صغير في الشاطئ الجنوبي يُسَمَّى (بندر صالح). والتركيب الطبقي للجزيرة شديد الشبه بتركيب سُقَطْرَه. كما أنها ذات طبيعه نادره وعجيبه ومتميزه.

آل عبد الله:

فرع من قبائل (آل كَثِير) أحد أقسام قبائل السَّنَافِر، يُنَسَّبون إلى السلطان عبد الله بن عمر بن بدر أبي طويرق. وبهم سُمِّيت الدولة الكَثِيرِيَّة الثالثة (دولة آل عبد الله) التي حَكَمَت مُدُن وادي حضرموت: سيئون وتريم وتريس والغَرْف ومَرِيْمَه والعَيْل. وينطقون بها (عبد اللآه) بسكون الباء وفتح الدال وفتح اللام في لفظ الجلاله بدون مد بمقتضى اللهجة الحضرمية الدارجه.

وآل عبد النبي: عائلة في منطقة جَبِشَان من مديرية مُزَيَّيه وأعمال محافظة آيين.

العَبْدَةُ:

بفتح فسكون ففتح. وإد في مديرية بَدْبَدَه من أعمال محافظة مَرب، يُشَكَّل في أعماله مركزاً إدارياً يضم عدداً من البلدان.

وآل باعبدِه: عائلة في منطقة (قَشَن) بساحل المَهَرِه، قال مؤلف إدام القوت: منهم ناس منسوبون إلى العِلْم يتوارثون القضاء هناك، أمثال الشيخ مبارك بن سعيد باعبدِه. وأحكامه يتلقاها الناس بالقبول ويخضعون لها بهيبة الدين وسلطانة على النفوس، وأكثر أحكامه للاصلاح.

آل عَبْدِ الْوَاحِدِ:

من مشائخ إب ينحدرون من سلالة الزعيم محمد بن قاسم بن علي بن صلاح الكِلاعي. منازلهم في منطقة «الشُوافي» شمال غرب مدينة إب. ومن مشاهيرهم: الشيخ محمد بن محمد عبد الواحد بن محمد بن قاسم. تعين عاملاً للعدّين وتوفي سنة ١٣٦٢هـ. قال عنه القاضي محمد علي الأكوغ: كان أحد

سعد بن عباده الأنصاري (من بني أميّه)، جاء جدهم شعيب بن عمرو من دمشق الشام إلى اليمن سنة ٢٠١ هـ. ومن فروعهم: آل بامعبد، وآل بانافع، وآل إسرائيل، وآل باحاج.

آل عبد المُغني:

عائله كبيره تنتمي إلى بلاد الحدا العامريّه من بني الحِجْدِيَجِي. وهي منتشرة في قُرَى مديرية (السَدّه) فمنهم من يسكن قرية (المَسْقَاة) وهي التي ينتمي إليها الشهيد (علي عبد المغني) أحد أبرز قادة ثورة السادس والعشرين من سبتمبر ١٩٦٢م. ومنهم من يسكن قرية (نُيَعَان) ومنهم من يسكن (جبل عصام) والبعض في منطقة (العَرَافَه) في قرية (زيد) المعروفة حالياً باسم (خَرَابَة بيت الأشول). وقد بَرَز منهم عدد من المشائخ والقُضاة أمثال الشيخ حسين عبد الواسع عبد المُغني المتوفي سنة ١٤١٧ هـ، وأمثال القاضي محمد بن يحيى عبد المغني قاضي مدينة السَدّه في أواخر القرن الرابع عشر الهجري.

آل عبد النَّبِي:

عشيرة تسكن ضمن قبائل آل بَرَمَان في مديرية الزَّاهِر من بلاد البيضاء.

القرن الرابع عشر الهجري. وأشهرهم السلطان عبد الواحد بن صلاح بن روضان المتوفى سنة ٩٩١هـ، ثم لإبنه عبد الله المتوفى سنة ٩٩٨، وولده صلاح بن عبد الله، وغيرهم.

وَأَلَّ عَبْدُ الْوَأَحِدِ: هم رؤساء بلاد بُرْج وأعمالها في أول القرن الخامس الهجري.

آل عبد الودود:

بطن من قبائل الشنافر، كانت لهم الزعامة على منطقته قَصِيْمَر بحضرموت. كما اشتهروا بين القبائل الحضرمية بأنهم المتخصصون في التحقيقات الجنائية المعروفة بـ (البَشَّعَه) وهي الوسيلة التي كانت تُسْتَعْمَل للتحقيق مع المشبوه في أمرهم في العوادي.

وينحدر آل عبد الودود من سُلالة السلطان محمد بن عبد الله إبن جعفر الكثيرى الذي تولَّى حُكْم مدينة الشحر سنة ٩١٠هـ، وهو الأخ الأكبر لبدر بن عبد الله الكثيرى الذي اشتهر بكنية (أبو طُوَيْرِق) والذي تولَّى الحُكْم سنة ٩٢٧هـ. وكانت عاصمة آل عبد الودود هي مدينة الريده التي عُرفَت باسم (ريده بن عبد الودود) في المُشَقَّاص.

أجواد اليمن سماحةً وجواداً وأريحيه ذا مدارك ساميه وأخلاق عاليه، غني النَّفْس قِيَّاض اليَدِين لِيَنَّ الجَانِب كَرِيم الأخلاق. تعين عاملاً لقضاء العُدِين فكان المَثَل السائر للعدل والنزاهه والتَّقَى وإكرام الوافدين والنازلين عليه. كما أن منهم الشيخ عبد الوهاب عبد الواحد، قال عنه العلامة أحمد بن محمد الوزير: هو عميد أسرة «بيت عبد الواحد» المشائخ المشهورين في بلاد إب. كان أبي النَّفْس لا يبالي لصدمات الزمان، معدوداً من مصاف الأدباء كثير الحفظ.

وَأَلَّ عَبْدُ الْوَأَحِدِ - أيضاً - من قبائل وادى مَيْفَعَه وينقسمون إلى البيوت التاليه:

١ - (أهل أحمد بن هادي)، ومنهم أهل ناصر بن عبد الله، وآل صالح بن ناصر، وآل أحمد بن ناصر، وآل على بن عبد الله، وآل حسين بن عبد الله.

٢ - (أهل طالب). ومنهم آل مُنَيْف، وآل عبد الله.

٣ - (آل على بن محمد).

وقد كانت لهم الولاية على وادى حَبَّان من القرن العاشر إلى منتصف

آل أبي عَبدون:

(باعدون). من آل العلوي الحضارم يسكنون في مدينتي: بَصَّه والمشطه بوادي دَوْعَن.

العَبْدِيَّة:

مديرية من مديريات محافظة مأرب، يحدها شمالاً (حَرِيب) وغرباً (ماهلِيَه) وجنوباً (ناطم) و(السُّوَادِيَه) وشرقاً (بَيْحَان). ويتبعها المراكز الإدارية التاليه: آل عَنَام، آل الثَّابِتِي، آل عوض، آل بَلْعَيْث، آل الزبيدي، آل السعيدى، آل مَقْبَل، آل حَمْدَان.

العَبْدِيَّيْن:

وإِ خَصِيب في الضاحية الجنوبية لمدينة (صَعْدَه) بمسافة نحو أربعة أكيال، يتبع في أعماله مديريةية (سَحَار) وفيه من البلدان: عَرَاز والجَبْجَب واليَنْد وبير يعقوب. وهو في منطقة تمتلك إرثاً تاريخياً وماضياً عريقاً، ففي هذا الوادي أقام الحميريون في عهد سيف بن ذي يزن السَّد المشهور باسم (سد الخَائِق) وكانت مياه هذا السد هي أبرز مصادر ري الزروع في حقل صعده الواسع وقيام نهضه زراعيه. وتقف أعلا قمة الجبل المشرف على الوادي قلعتا (السُّنَّارَه) و(الصَّمَع) كشاهدين من

شواهد التاريخ العاطر. وفي أحضان جبل (تُلْمُصْر) نَشَأَت مدينة صَعْدَه الأولى في عهد الدولة الحميرية والتي امتدت على طول الوادي الفسيح حتى جبل ظَفَّار شرقاً، الذي يعتبر أول منجم للحديد عرفته المنطقه ومنه تعلَّم اليمنيين فن صناعة وصَهْر الحديد وصناعة السيوف المُرَقَفَة النِصَال الصعديَّه الشهيره التي تجاوزت شهرتها اليمن إلى بلدان العراق والشام. ومن المواقع الأثرية الأخرى: حصن (العَبْلَا) وبلدة (عَرَاز).

ويشهد وادي العبدِيَّيْن - في وقتنا الحاضر - نهوضاً زراعياً كبيراً جعل من هذه المنطقه إحدى أهم مناطق الانتاج الزراعي في (صعده) والتي تنتج أنواع فاكهة الأعناب والرُّمَّان والحمضيات. وممن نُسِب إلى وادي العبدِيَّيْن: القاضي العلامه إسماعيل بن محمد العَبْدِي الصَعْدِي المتوفي سنة ١١٥٠هـ، والقاضي العلامه المحقق إسحاق بن محمد بن قاسم العَبْدِي المتوفي سنة ١١١٥هـ قاضياً لبلاد العَرِش في تهامه الشمالية.

العَبْر:

بفتح فسكون. منطقته في الشمال الغربي من (سَبْوَه) على بعد نحو ٨٠

ومنها: وادي أرغد، ووادي العقابه، ووادي العقم. وتكثر في الوادي الآبار القريبة الماء. وكانت (جَمِير) - قبل الفي سنة - تعتمد على هذه الآبار وتحافظ على بقائها ووضعت لها علامات تحدد مواقعها. وتشير هذه العلامات أن أكثر من مائتين وخمسين بشراً في هذا الوادي قد طمّرتها السيول.

وحوالي (جبل العَبْر) آثار كثيرة، ففي أكثر صخور الجبل تنتشر العديد من الكتابات والنقوش القديمة، حيث كانت القوافل الذهابية من (وادي حضرموت) إلى (الجَوْف) ثم (صَعْدَه) تمر من طريق العَبْر، والعكس.

والعَبْر - أيضاً - جبل في قَفْلَة عُذْر من بلاد حَاشِد، يقع غربي قطبين في البَطْنَة.

والعَبْر: قرية في وادي مَسُور من مديرية خَوْلَان العاليه وأعمال محافظة صنعاء.

والعُبْر - بضمين - نبع ماء حار في قاع الحقل بآئس من مديرية ضُورَان وأعمال محافظة دَمَار.

آل عَبْرَات:

بالفتح. عائله من أهل جبل حَرَاز في غربي صنعاء.

وهي المنفذ الطبيعي إلى حضرموت للمتوجه من (مأرب) وإن تجانب عن الطريق الاسفلتيه الحديثه.

ومنطقة (العَبْر) جبلية وسط رمال واسع، حيث تحيط بها - من الغرب - رملة السبعتين، ومن الشمال رمال الربع الخالي. فهي منطقه نائية عانت من حُزْلَة مَدِيدَه، إلا أن تلك العزله قد بَدَّدتها المنجزات التي شهدتها المنطقة في السنوات اللاحقة لقيم دولة الوحده. ولعل أهم انجاز تحقق في عهد الرئيس علي عبد الله صالح هو مشروع طريق (مأرب - سيئون) الذي يربط مديريات وادي حضرموت بمدينة مأرب بطول ٣١٠ كيلاً.

وتُشكّل منطقة (العَبْر) في أعمالها مديريه من مديريات محافظة حضرموت، وتشمل عدداً من البلدان والحصون أبرزها: جبل العَبْر، حجر الصَيْعَر، زِيخ، مَنُوخ، حصن آل دَحْيَان، وادي هَيْنَن، حصن آل عويدان، حصن الوهد، حصن الشاهد، حصن آل كسلان، الجدفه، حجر آل عياف، الرويضات، ميس، الصباح. وهي أماكن تسكنها قبائل الصَيْعَر.

ويعتبر (وادي العَبْر) مصباً لعدة أوديه تنحدر إليه من الغرب والشمال

عَبْرَه:

بفتح فكسر. بلده خاربه جنوب شرق مدينة المَخَا، كانت ثالث مرحله للمسافر من عدن إلى المخا والخوخه. وهَبْرَه - أيضاً - بلده في البيضاء، تقع جنوب مَسَوْرَه.

آل عَبْرِي:

قبيلة في منطقة الكَسْر من مديرية القَطْن بحضرموت؛ تسكن قرية (المتنه). قال مؤلف إدام القوت: ومنها الشيخ عامر بن عبد الله بن عبري بن عامر بن عبد الله بن عامر.

عَبْس:

بفتح فسكون. مدينة بالشمال الغربي من مدينة حَجَّه بمسافة ١١٣ كيلاً. تقع في حزاز جبال الشَّرَف الغربيه بالسَّهْل التهامي حيث تتصل بمدينة الحُدَيْدَه بطريق إسفلتي يمتد بطول ١٥٠ كيلاً. فهي في مكان تهامي الهوى والروح ولكنها تعيش في جسد الانتماء إلى محافظة (حَجَّه) وتُسَكَّل إحدى مديرياتها. ومن أهم توابع (مديرية عَبْس): بني ثَوَاب، وبني عَضَابِي، والبتاريه، وبني حسن. وتسقى أراضي عَبْس الوديان النازله من جبال: أَفْلَح

وَحَيْرَان وَكَخْلَانَ الشَّرَف، ومن أشهر هذه الوديان: وادي القور. وممن نُسِب إلى عَبْس نذكر الفقيه النحوي أبو بكر بن محمد العَبْسِي المتوفي سنة ٨٧٧هـ. وتجدر الاشارة إلى أن هناك عائلات تحمل لقب (العَبْسِي) ونسبتها إلى منطقة (الأعبوس) في الحُجْرِيَه. ومن هؤلاء الفنان الغنائي أيوب طارش العَبْسِي وكذا المُخْرَج الأذاعي عبد الرحمن عَبْسِي.

وَعَبْس - أيضاً - مركز إداري من مديرية (الحَبْت) في غربي المحويت. وقد يُقال له (عَبْس الحَضَن) نسبةً إلى إحدى قُرَاه المعروفة باسم (الحَضَن).

وَالعَبْس - بالتحريك - حصن ومركز إداري من مديرية الشُّعْر وأعمال محافظة إب.

وَالعَبْس - بالضم وتشديد الباء - قرية ووادٍ غربي (بلاد الرُّوس) الواقعه جنوبي مدينة صنعاء. ويمضى مسيل الوادي إلى (قَرش آيس) ثم يصب في وادي سِيَهَام.

آل عَبْسِيْن:

عائله حضرميه في مدينة الشُّعْر. نذكر منهم الشيخ القاضي عبد الله بن محمد بن عبسين الشُّعْرِي المتوفي سنة

٩٠٧ هـ قاضياً ومنياً بمدينة الشحر.

عَبْلَه:

بكسر فسكون ففتح. موقع أثري هام بالقرب من مدينة (الغراس) الواقع بالشرق الشمالي من مدينة صنعاء. يقع أسفل جبل (ذي مَرْمَر) الشهير الذي نُحِتت فيه الجروف المحتوية على (الموميات) التي عُثِر عليها عام ١٩٨٣ م. ويرجع في أعماله إلى مديرية (بني جَشِينش) من محافظة صنعاء.

العَبْسِيَّة:

قبيلة من عَكَّ تسكن مديرية (المَرَاوِعَه) الواقعه في شرقي مدينة الحُدَيْدَه، ومن أقسامها المشهوره: الرَقَابَا، الرِّبَصَه، الفلافله، العوامر، الرمانيه، الوِعَارِيه.

العَبْصَه:

فخيزه من المهاشمه، إحدى قبائل دُفَمَه. يسكنون في منطقة (الْيَتَمَه) من مديرية (حَبِّ والسُّعْف) وأعمال محافظة الجَوْف.

ذو عِبِه:

بكسر العين والباء. وادٍ وبلده جنوبي قارة المحضار الواقعه في منطقة (صَيْف) من مديرية دُوعَن وأعمال حضرموت. وفي الوادي عَيْل يستقى منه أهالي بلدة (القُوَيْرَه).

العَبْلَا:

حصن يطل على وادي رَحْبَان الواقع جنوب مدينة صَعْدَه. وهو موقع حصين وفيه آثار وبنائيات قديمه، ويتصل بحصن (السِنَارَه) من الشرق الشمالي. والعَبْلَا - أيضاً - قرية بالشرق الشمالي من مدينة رَدَاع بمسافة ١٣ كيلاً، فيها بعض قبائل قَيْفَه.

آل عَبُود:

بفتح فتشديد الباء. قبيله تسكن منطقة العادي في حَرِيب.

وآل أبي عبود (بأعبود): عائله من أهل بلدة «بُور» في نواحي مدينة سَيْئُون بحضرموت. منهم الفقيه علي بن محمد بن عبد الرحمن بأعبود، المتوفي بقرية (عرض آل حَيْلَه) في سنة ١٢٩١ هـ.

العَبْل:

بفتح فسكون. نهر في جبل مُرَاد بالجنوب من مدينة مأرب، ورد ذكره في شعر عمرو بن مَعْدِي كَرِب.

آل عبودان:

آل مرعي، آل سالم.
 وآل هُبَيْد - أيضاً - من قبائل هَمْدَانَ
 الجَوْف.
 وآل هُبَيْد: قبيله تسكن الأطراف
 الجنوبية من مدينة صنعاء، وإليهم
 تُنسَب منطقة (بَيْر عُبَيْد).
 وبيت هُبَيْد: قرية في مغرب عَنَس.

فخيدة من (آل جابر) إحدى قبائل
 الشنافر. يسكنون في (وادي بن علي)
 بالشرق من دَوْعَن بحضرموت. منهم
 الشيخ أحمد بن عبد الله بن سالم بن
 عبودان زعيمهم في أول القرن الرابع
 عشر الهجري.

عَبُوزَه:

وينو هُبَيْد: قرية في جبل صُورَانَ
 آنِس.
 ودَرْب هُبَيْد: قرية في أرْحَب بشمال
 صنعاء، فيها بعض قبائل شاكر.

لقب للقاضي عبد الله عبوره قاضي
 مدينة زَبِيد بالقرن الثالث عشر
 الهجري. ذكره زَبَارَه في كتابه (أئمة
 اليمن).

عبول:

وبيت هِبَيْد - بكسر ففتح - فخيدة
 من قبائل الحُموم يسكنون منطقة
 الواسط من مديرية الشُّحْر في
 حضرموت. ومن مقادمتهم في القرن
 الرابع عشر الهجري: المقدم عمر بن
 محمود العبيدي.

بلدة في شمال مدينة الشُّحْر فيما
 يلي عَقَبَة (القره) على خط الطريق إلى
 وادي حضرموت.

آل عُبَيْد:

وآل أبي عِبَيْد (با عِبَيْد): عائلة من
 أهل مدينة شِبَام في وادي حضرموت.
 منهم الشيخ الفقيه عبد الله بن عبد
 الرحمن باعْبَيْد المتوفي سنة ٦١٣هـ.

بضم ففتح فسكون. من قبائل
 الشولان إحدى قبائل ذو حسين بن
 غيلان، من بكييل. ديارهم في
 (المَطَمَّه) أعلا وادي الجَوْف.
 وينقسمون إلى الفخائل التالية: آل أبو
 نعيم، آل كَرْشَان، آل ساهيه، آل بقله،
 آل جلوه، آل أبو عِشَال، آل بن صقره،

والعبيديون (آل بَلْعَيْد): قبيلة كبيرة
 تنتمي إلى قبائل آل ذِيْب الحميريين،
 تسكن في مرتفعات وادي رِخْيَه وعَرْمَا
 ودَهْر والعَبْر وسَبْوَه. وهي أربعة
 أقسام:

يَشْجُبُ بن عُرَيْب بن زيد بن كَهْلان بن سَبَأ .

ومن بطون عَيْبَةَ أَبْرَاد: آل راشد بن مُنِيف، آل مَعَيْلِي، آل جَلَال، آل عِرَادَه، آل حِثْيِك، آل شِيَوَان، آل حَفْرِي، آل فَجِيح، آل كَاوِيل، آل غَانِم، آل الثَّابِتِي، آل بَلْعَيْث، آل السَّعِيدِي، آل شَدَاد، آل مِقْبِيل، آل حُمْرَانَ .

ومن ديارهم: مَأْرِب، صَافِر، النَّمِيصَه، مَخْلِق، المَلاحَه، المَسْجِد، خَلِيلَه العَلِيَا والسَّفَلِي، الغُول الأَعْلَا والأَسْفَل، المَكْنَه، الهَجْر، الشَّجَاب، القَوِيم، ثَمَدَه، وادِي الأَقْطَع .
وعَيْبَةُ جَنْب: قبيلَه شَمَال صَعْدَه، من قَحْطَانَ .

وعَيْبَةُ: قبيلَه ومركز إداري من مَدِيرِيَة الحَدَا وأَعْمَال دَمَار .

وآل العَبِيدِي: من قَبَائِل مَدِيرِيَة وَشَحَه فِي بِلَاد حَجَّه .

عَبِيل:

بضم ففتح فسكون. وادٍ جنوب الزَّرْيَقَه فِي أَقْصَى جَنُوب جَبَل المَقَاطِرَه . تَوجَد بِهِ أَشْجَار النَخِيل وَأَرَاضِي زَرَاعِيَه تُسَمَّى من جَدُول يَبْدَأ من أَرْض «الزَّرْيَقَه» وَيَنعَطِف الجَدُول بَعْد حَوَالِي نِصْف مِيل عِنْد أَسْفَل

١ - (آل سالم) ديارهم في رعيه ومن فروعهم: آل هميم، آل باهيصمي، الباضفر، الباجعيم، الباسلوم، آل بادُخُن .

٢ - (آل باكُريش) يسكنون في صوط بلعبيد، ومن فروعهم: البادهري، البايوسف، الباوهاال، الباكدم .

٣ - (آل جمع) وأبرز قبائلهم: الباعافي، الباشجير، آل بَلْعَقْل، آل بامزعب، آل باشباه .

٤ - (آل باحيان) يسكنون في دهر وعرما وشبوه وعساكر. ومن قبائلهم: المشايعه، آل عمرو، الكُزْب، آل فرج، آل الشُّكْل، آل حيران، آل عويره، آل قَطِيَّان، العُسمان، آل الصقع، آل ماخش، الباعنس، البافضل .

عَيْبَةُ:

بفتح العين وكسر الباء. قبيله مشهوره فِي مَأْرِب تُعْرَف بِـ (عبيده أَبْرَاد) نِسْبَةً إِلَى وادِي أَبْرَاد المَعْرُوف هِنَاكَ . وَهِيَ بَطْن من مَدْحِج، من وِلْد عَيْبَةَ بن مَعَاوِيَه بن عَمْر من مَعَاوِيَه بن الحَارِث بن صُدَا، وَهُوَ يَزِيد بن حَرْب بن كَعْب بن عَلَه بن جَلْد بن مَالِك، وَهُوَ مَدْحِج بن أَدَد بن زَيْد بن

سد قديم تَنصَبَ إليه مياه الجبال المحيطة به وَيَسْقِي كثيراً من (وادي المَنَار) كقرية مَذِين وثاوله وَعُقْد وادي القَرَضَه وغيرها. وعند استغناء ما حوله يرسلونه إلى أسفل قُرَى جبل المنار من البُخَارَى وغيرها.

وَعَتَار - أيضاً - بلدة في منطقة أُخُور من مديرية خَنْفَر وأعمال محافظة آيِن.

عَتَارَه:

بفتح فتشديد، بلدة وحصن في جبل (مَسَار) الواقع غربي (حَرَاز). وهو حصن يسيطر على خط الطريق ما بين مَنَاحَه والحَجِيْلَه النازلة إلى تهامه، وقد تكرر ذكره في حروب العثمانيين مع الباطنية في أجواء سنة ١٢٨٥هـ. وتسكن عَتَارَه قبائل من (بني شِبَام) بن أسعد بن جُشَم بن حَاشِد.

آل عَتَد:

من قبائل بني نَوْف، أحد بطون قبيلة دُهَمَه بن دُهَم بن شَاكِر، من بكيل. وهم آل عتد بن إبراهيم بن عُبَيْد النوفي. يقطنون شرقي الجُوف، وينقسمون إلى الفروع التالية: آل دمه، آل هادي بن بدره، آل علي بن عتد.

«أَمْجَزَع» ويسيل ماؤه حوالي ميل. ومن قُرَى وادي عُبَيْل: أَمْجَزَع، وأمْجَبَه، ودار أَمْجَارِح.

والمُعْبِيل: بلدة في قَيْفَة آل مهدي بمديرية رَدَاع محافظة البيضاء.

آل عُبَيْه

بضم ففتح فتشديد الياء. قبيله في وادي ضَلَاغ همدان بالشمال الغربي من صنعاء بنحو ٨ أكيال. يعتقد أنها إنتقلت في الأصل من نواحي مدينة دَمَار.

عَقَلَب:

بالفتح. رأس جبلي في ساحل المَهْرَه بالقرب من مدينة (سَيْحُوت). تسكنه قبيلتان من المهرة: آل بن عَقَيْد وآل بن مَحَاوِد. وهو مركز إداري يشمل عدداً من القُرَى منها: عوبر، رَحُوت، جَبْقِيَت، الهومه، ضَبِك، جَزُول، رغبون.

وآل هَتَاب: من قبائل صَعْدَه يسكنون مديرية سَحَار.

عَتَار:

بالتحريك. منطقة في جبل بَعْدَان بالقرب من بلدة (ذي الضرب) كان بها

ذي العَقر:

والهضاب الزراعية ومَسيلات المياه التي تصب في وادي رِمَاع ووادي زَيد.

بالتحريك. قرية في منطقة القَارَه من مديرية (جبل الشُّرق) وأعمال محافظة دَمَار. من ساكنيها: بيت الزَمر وبيت مُعَرَف، والأخيرين هم آل المُؤدَّن.

عَنق:

ويتراوح إرتفاع مديرية عُنمه ما بين ٩٢٠ و ٢٨٠٠ متراً عن سطح البحر. ويحدها شرقاً: مغرب عُنس، وجنوباً: رِحَاب القُفَر، وشمالاً: ضُبُورَان آيس وجبل الشرق والسلفيّه، وغرباً: كُسمه ووصاب العالي.

بفتحات. مدينة تبعد عن (حَرِيب) شرقاً بمسافة ٦٠ كيلاً، بها عاصمة محافظة شَبُوه. وهي منطقة أثرية هامة، ومن القرى المجاورة لها: السودان - الكربيه - الجشم - الجابيه - الحاط - باسويدان - آل التوم - نوخان.

العِثَلَات:

وتتضمن مديرية عُنمه مجموعة كبيرة من المراكز الإدارية، نذكر منها: بني سُويد - هِجَارَه - بني عُصَيْن - المِطْبَابَه - بني ربيعه - بني مَرْتَد - الصفاء - القُغْد - الهادله - النوبتين - المقرانه - الأتام - حُويز - ظلّمان - تَهَيَجِر - السُّلْف - المقنزعه - حِمِير - أَبزَار - يفاعه - الدراع - الشرم - بني رفيع - بني بحر - حلمه وبني أيوب - القَبَل - بني بُعَيْث - بروه - بني أسد - الطُّقَن - المصانع - القَشْب - ضُوره - بني الغريب - بني البحري.

من قبائل ذو محمد بن عَيْلَان في بَرَط، يتفرعون من آل أحمد بن كُؤل. ومنهم آل أبو عروق وآل دَمَاج القاطنين في ذي السُّفَال وذي جِبَله جنوبي إب.

عُنْمَه:

وهي مناطق كثيرة الخيرات تتمتع بتنوع مناخي وبيئي أدى إلى تنوع المحاصيل الزراعية فيها، حيث توجد المدرجات الزراعيه الجبلية بمحصول الذرة الرفيعة وبأصنافها العديدة ومحصول الذره الشاميه والدخن

بضميتين ففتح. مديرية كبيرة من مديريات محافظة دَمَار. تقع بالغرب الجنوبي منها بمسافة نحو ٥٢ كيلاً. وهي عبارة عن جبال شاهقه تغطيها المدرجات الزراعية والمراعي والغابات، وتتخللها الكثير من الوديان

ومن أشهر البيوتات في مديرية عُثْمَة
 نذكر: آل السَّمَاوى - آل المُعَلِّمي - آل
 العَايري - آل السَّمُجِي - آل مَعْرُوضه -
 آل المُطَبَّاه - آل الشَّرِيفِي - آل صلاح -
 آل الذاهب - آل الرِّيمِي، وغيرهم .

ومما تجدر الإشارة إليه أن الأستاذ
 الدكتور عبد العزيز المقالح كان قد زار
 مديرية عُثْمَة وكتب عنها متغنياً بجمالها
 وواصفاً ملامحها الفريدة فقال نشرأً:
 (كل شيء في عُثْمَة أخضر، الوديان
 والجبال المنازل والناس، الطريق
 والفَرَاشَات والطيور. . تكوينات
 مغمورة بالخضرة والنور، وسواء أكنت
 تسير على قدميك أم كنت راكباً سيارةً
 فإنك كمن يطل من السماء. وكلما
 هَبَطت جبلاً أو هَضْبَةً أَحْسَسْتَ أنك ما
 تزال في السماء وأن الأرض تَنْشَقُّ عن
 جبال ووهاد أخرى مغطاة بألوان من
 الخضرة الغامقة التي كانت وراء تسمية
 الناس للمنطقة بـ «عُثْمَة». إنها بلاد
 الحُضرة الداكنة أو المُعْتَمَة). كما كان
 الشاعر العربي الكبير الأستاذ سليمان
 العيسى قد رافق الدكتور المقالح في
 زيارته إلى عُثْمَة فَكَتَبَ عنها شعراً:

يطيبُ الشَّعر في عثمه
 وأنت تصافح القمه
 وتشردن سمة عذراء
 تملأ صدرك النسمة

ومحاصيل القمح والشعير والبقوليات
 المختلفة والخضروات والفواكه
 والحمضيات. كما يُزرع في الوديان
 ويطون الجبال محصول البن والموز
 والمانجو الببائي والجؤافه والبرتقال
 وغيرها من المنتجات .

وتشتهر مديرية عُثْمَة بطبيعتها
 الساحرة وجمالها الخلّاب واخضرارها
 الدائم على مدار فصول العام وامتداد
 المراعي والأحراش والغابات الكثيفة
 التي تضم أنواعاً عديدة من الأشجار
 المعمّره والنباتات الطبيعيه. وهو ما
 أدى إلى توازن بيئي وبيولوجي قلما
 يوجد في كثير من المناطق اليمنية،
 خاصةً مع تواجد أنواع كثيرة من
 المواشي والحيوانات البرية والطيور
 بأنواعها المختلفة.

وتتميز مديرية عُثْمَة بالعديد من
 الحصون والقلاع القديمه التي تنتشر
 في قمم جبالها. ومن هذه الحصون
 والقلاع: سَمَاه - رصب - الداھبي -
 العرّ - المقنزعه - نوفان - قردود -
 المصنعه - المقرانه - المنضوف -
 المقرح - حلمه، وغيرها. وهي
 مجموعة قلاع وحصون عظيمه غنيه
 بالآثار القديمه، وتوجد فيها المدافن
 وكروف المياه المحفورة في الجبال.

آل عَتِيق:

بفتح فكسر فسكون. عائله من أهل مدينة صنعاء من ذُرِّيَّة الفقيه عَتِيق بن سعيد بن عامر السُّودِي المنتقل إلى صنعاء من بلاد السُّودَة في آخر القرن العاشر الهجري. ومن مشاهير هذا البيت الحاج الفاضل الناسك يحيى بن عبد الله عَتِيق أحد أعيان تُجَّار صنعاء في أول القرن الرابع عشر الهجري.

وآل عتيق: من قبائل دُهمَة، يسكنون في قرية الحَزْرَة في مديرية رَعْوَان بالغرب الشمالي من مأرب.

وآل عتيق: فخذ من قبائل العواتق العليا، يقطنون منطقة (نصاب) بالجنوب الغربي من سَبَوَة.

وآل بن عتيق: فرع من عشيرة (آل كَثِير) لإحدى قبائل سَيْنَبَان في حضرموت. مساكنهم في قرية (مَدُوْدَة) شمال غرب مدينة سيئون بنحو ١٠ أكيال. وهم من ولد الشيخ عيسى بن سلمه بن عيسى بن سلمه أخي الشيخ محمد بن سلمه (جد آل باكشير) وقد خرج منهم كثير من الصلحاء.

وآل العتيقي: فخيذه من قبائل العَبْدَلِي (أهل عبد الله) يسكنون في منطقة (حَبِيل جبر) من مديرية رَدْفَان

منازلها وكورالنسر
تهوى فوقها النجمه
وتلثمها التتركها
على أوتارنا نغمه
نعود إليك ذات ضحى
وينسى همنا همه

آل العَتَوَانِي:

من أهالي جبل «قَدَس» في الحُجْرِيَة. أشهرهم النائب سلطان جزام العَتَوَانِي عضو مجلس النواب للفترتين الانتخابيتين (٩٣ - ١٩٩٧) وهو عضو قيادي في الحزب الناصري، ومن أبرز رجال التربية والتعليم سابقاً.

عَتُود:

بفتح فضم. قرية كبيرة جنوب وادي دوعن بحضرموت، بجوار قرية (بَامَسْدُوس). فيها بعض قبائل الدِّين.

وعَتُود - بكسر فسكون ففتح - واد في مديرية رَجُوزَة من أعمال محافظة الجَوف:

عَتُورَة:

بفتح فضم فسكون ففتح. قرية في منطقة بني حِفْص من مديرية وُصَاب العالي وأعمال محافظة دَمَار.

وأعمال لَحْج. ومن فروعهم: آل
اللهوندي وبيت الدُولي.

مجلس النواب - ١٩٩٧م رئيس اللجنة
الأمنية في المجلس.

وَشُعْبُ العُثْرُب: موضع في دَفِينه
من بلاد دَمَار، وهو محل الوقعة بين
قبائل مُرَاد (الذين أغاروا على أهل قَفْر
حَاشِد لنهب أموالهم) وبين قبائل ذُو
حُسَيْن (النافذين من طرف الحكومه)
وذلك في أجواء سنة ١٢١١هـ، وقُتِل
من الفريقين نحو ألف قتيل أو يزيدون.

وآل العُثْرُبِي: عائلة منها الكاتب
الأستاذ علي بن مطهر العُثْرُبِي مؤلف
كتاب «ملحمة الوحده ومستقبل
اليمن».

بنو عَثْكَان:

إحدى القبائل اليمنية القديمة. قال
الأستاذ مطهر الأرياني: بنو عثكلان
معروفون جيداً في النقوش، ولعلمهم
فرع من أسرة بكيليه استقرت في
مأرب، منذ فترة مبكرة، وكانت تتولى
بعض الأعمال الهامة للحكام السبئيين
وللملوك، وعندما كان هذا العمل يناط
إلى كبير من كبار بني عثكلان، فإن
تدوين تاريخ السنين كان يتم باسمه.

آل عَثْمَان:

عائله من أهل قريه (المَصْنَعه) في
مديرية (السَدّه) أشهرهم الفقيه العلامه

عَثْيَك:

بطن من الأزْد. أكثر مساكنهم في
عَمَان. ومنهم الشاعر بهاء زُهَيْر.

عَثَار:

بفتحات. وادٍ وقريه كبيره في قاع
البَوْنه الأسفل من مديرية (حَارِف)
وأعمال محافظة عَمْرَان. منه الطريق
إلى مدينة رَيْدَه.

وعَثَارَه - بإضافة هاء - من قُرَى
المفلحى في يَافِع، تسكنها قبيلة
اليسلي والجرادي.

آل عَثْرُب:

بضم فسكون فضم. قبيله مشهوره
تنحدر من (آل خَلِيل) الهمدانيين، من
ولد ذي العُثْرُب بن عمرو بن زيد بن
كُرب بن نَوْف بن عُرَيْب بن ذي
خليل بن شرحبيل بن الحارث بن
مالك بن زيد بن سَدَد بن زُرْعَه. ديارهم
القديمه في همدان بجبل «نَاعِط» شرق
مدينة عَمْرَان، ثم استوطنوا قرية «بيت
عُثْرُب» في بني الحَارِث شمال مدينة
صنعاء. ومن هذه القبيلة - في عصرنا -
العميد علي بن محمد عُثْرُب، عضو

يوسف بن أحمد عثمان الذي استوطن مدينة ثُلاً وتوفي بها سنة ٨٣٢هـ وهو صاحب كتاب (الثمرات) في التفسير.

وَأَلُّ عُثْمَانَ - أيضاً - فرع من آل الوزير أهل مدينة صنعاء، يُنسَبون إلى العَلَّامه عثمان بن علي بن محمد بن عبد الإله بن أحمد ابن عبد الله بن أحمد بن ابراهيم بن محمد بن عبد الله بن الهادي بن إبراهيم بن علي بن المرتضى بن المفضل بن منصور بن محمد العفيف الوزير الحسيني المتوفي سنة ١١٣٠هـ. ومن مشاهير هذا البيت: (١) العَلَّامه أحمد بن حسن بن يحيى عثمان المتوفي سنة ١٤٠٢هـ قاضياً في بلاد البستان. (٢) المؤرخ الفقيه محمد بن حسين بن زيد بن عثمان الوزير المتوفي آخر القرن الرابع عشر الهجري.

وَأَلُّ عُثْمَانَ - أيضاً - فرع من آل الوزير أهل مدينة صنعاء، يُنسَبون إلى العَلَّامه عثمان بن علي بن محمد بن عبد الإله بن أحمد ابن عبد الله بن أحمد بن ابراهيم بن محمد بن عبد الله بن الهادي بن إبراهيم بن علي بن المرتضى بن المفضل بن منصور بن محمد العفيف الوزير الحسيني المتوفي سنة ١١٣٠هـ. ومن مشاهير هذا البيت: (١) العَلَّامه أحمد بن حسن بن يحيى عثمان المتوفي سنة ١٤٠٢هـ قاضياً في بلاد البستان. (٢) المؤرخ الفقيه محمد بن حسين بن زيد بن عثمان الوزير المتوفي آخر القرن الرابع عشر الهجري.

وَأَلُّ عُثْمَانَ - أيضاً - فرع من آل الوزير أهل مدينة صنعاء، يُنسَبون إلى العَلَّامه عثمان بن علي بن محمد بن عبد الإله بن أحمد ابن عبد الله بن أحمد بن ابراهيم بن محمد بن عبد الله بن الهادي بن إبراهيم بن علي بن المرتضى بن المفضل بن منصور بن محمد العفيف الوزير الحسيني المتوفي سنة ١١٣٠هـ. ومن مشاهير هذا البيت: (١) العَلَّامه أحمد بن حسن بن يحيى عثمان المتوفي سنة ١٤٠٢هـ قاضياً في بلاد البستان. (٢) المؤرخ الفقيه محمد بن حسين بن زيد بن عثمان الوزير المتوفي آخر القرن الرابع عشر الهجري.

وَأَلُّ عُثْمَانَ - أيضاً - فرع من آل الوزير أهل مدينة صنعاء، يُنسَبون إلى العَلَّامه عثمان بن علي بن محمد بن عبد الإله بن أحمد ابن عبد الله بن أحمد بن ابراهيم بن محمد بن عبد الله بن الهادي بن إبراهيم بن علي بن المرتضى بن المفضل بن منصور بن محمد العفيف الوزير الحسيني المتوفي سنة ١١٣٠هـ. ومن مشاهير هذا البيت: (١) العَلَّامه أحمد بن حسن بن يحيى عثمان المتوفي سنة ١٤٠٢هـ قاضياً في بلاد البستان. (٢) المؤرخ الفقيه محمد بن حسين بن زيد بن عثمان الوزير المتوفي آخر القرن الرابع عشر الهجري.

وَأَلُّ عُثْمَانَ - أيضاً - فرع من آل الوزير أهل مدينة صنعاء، يُنسَبون إلى العَلَّامه عثمان بن علي بن محمد بن عبد الإله بن أحمد ابن عبد الله بن أحمد بن ابراهيم بن محمد بن عبد الله بن الهادي بن إبراهيم بن علي بن المرتضى بن المفضل بن منصور بن محمد العفيف الوزير الحسيني المتوفي سنة ١١٣٠هـ. ومن مشاهير هذا البيت: (١) العَلَّامه أحمد بن حسن بن يحيى عثمان المتوفي سنة ١٤٠٢هـ قاضياً في بلاد البستان. (٢) المؤرخ الفقيه محمد بن حسين بن زيد بن عثمان الوزير المتوفي آخر القرن الرابع عشر الهجري.

وَأَلُّ عُثْمَانَ - أيضاً - فرع من آل الوزير أهل مدينة صنعاء، يُنسَبون إلى العَلَّامه عثمان بن علي بن محمد بن عبد الإله بن أحمد ابن عبد الله بن أحمد بن ابراهيم بن محمد بن عبد الله بن الهادي بن إبراهيم بن علي بن المرتضى بن المفضل بن منصور بن محمد العفيف الوزير الحسيني المتوفي سنة ١١٣٠هـ. ومن مشاهير هذا البيت: (١) العَلَّامه أحمد بن حسن بن يحيى عثمان المتوفي سنة ١٤٠٢هـ قاضياً في بلاد البستان. (٢) المؤرخ الفقيه محمد بن حسين بن زيد بن عثمان الوزير المتوفي آخر القرن الرابع عشر الهجري.

بنو العُثماني:

مركز إداري من مديرية السَّدَّه وأعمال محافظة إب. إليه يُنسَب الكاتب الصحفي صالح بن قاسم العثماني المحرر بمجلة «معين» الصادرة عن مؤسسة سبأ.

وجبل العُثماني: قرية أسفل قاع جَهْرَان، بالقرب من قرية أَقْق.

عُثْمَانُ:

بكسر ففتح. من قُرَى وادي (حَكْبِه) القريب من تريم بحضرموت.

آل عَثْوَان:

عشيرته تسكن مديرية حَيْدَان بالغرب الجنوبي من صعدة.

العَجَالِم:

قبيلة تسكن منطقة (عَيْن) من مديرية يَثْحَان وأعمال محافظة شَبْوَه.

آل العَجَا:

بفتح العين وتشديد الجيم. عشيرته معروفة من أهل بلاد حَجَّه التهاميه.

العَجَالِيَه:

بكسر ففتح. قرية في الطَّرَف الشَّامي من مديرية بيت الفقيه في تهامه.

بِن عَجَّاج:

أحد قبائل نَهْد يسكنون في بلدة (قَعُوضَه) جنوب هَيْتَن بحضرموت. لهم الزعامة الروحية والقضائية على قبائل نهد ويعملون على معالجة القضايا بين القبائل بالاختيار بموجب العادات والسوالف والمتعارف عليها. ومن أبرز فروعهم: آل بهيان - الاديان - آل عقيل - آل حداجان - الدحابل - آل منيف - آل سليمان - آل قانص.

وادي العَجَب:

من أهم أودية مديرية (المَوَاسِط) في الحُجْرِيَه، يشتهر بكشافة مزروعاته وتنوعها وبكثرة مُدْرَجَاتِه وبجمال طبيعته الخلابه. وأكثر مزروعاته: قصب السُّكَّر والحبوب بأنواعها والفواكه كالزيتون والفرسك والبرتقال والتفاح والليمون والبرتقال.

آل العِجْر:

بكسر العين والجيم. قبيلة من المشاجره تسكن مديرية حَجْر بحضرموت. وإليهم يُنْسَب (صَيْق العِجْر) وهو وادٍ غربي (وادي يبعث)، فيه حَزْث وضرع ويسيل إلى وادي حَجْر بن دَعَّار.

عَجَار:

بفتحات. موضع في مديرية (بني الحَارِث) شمال مدينة صنعاء، به مآثر بنايات خاربه.

العَجْرَدِي:

بفتح فسكون ففتح. وادٍ في جبل

وآل أبو عِجَار: قبيلة من آل العَظْم (عَظْمِي) ديارهم في منطقة رَضُوم من مديرية مَيْقَعه وأعمال محافظة شَبْوَه.

ومن مشاهير هذا البيت: العلامة يحيى بن أحمد بن الحسين بن محمد العجري، المتوفي سنة ١٣١٣هـ. وأولاده العلماء: علي ومحمد وعبد الله وأحمد. وجميعهم علماء أعلام في مجالات الفقه والأدب واللغة والتاريخ ولهم في ذلك مؤلفات ودراسات معروفة ومشهورة. ومنهم - في عصرنا - العلامة يحيى بن صلاح العجري.

عَجَز:

بفتحتين. قرية في منطقة الضليعة من مديرية دَوْعَن بحضرموت. تَمْضِي منها الطريق الداهية من (زَيْدَةَ الدِّين) إلى حَجْر.

والعُجَز - بضم فسكون - قرية في نواحي مدينة تَرِيم من مديرية سيئون وأعمال حضرموت. تنسكنها بعض قبائل صِنْهَاجِه الحميريَّة كما عُرِفَتْ بكثرة الصلحاء فيها أمثال آل باقشير وآل بأفْضَل.

والوَعْجَز - بكسر فسكون - منطقة في الحَيمة الخارجيه غربي مدينة صنعاء، على خط الطريق من (مَفْحَق) إلى (مَنَاحَه). وهي منطقة شهدت أول مواجهه عسكرية للحملة المصرية

جُحَاف بالضالغ، ترتفع قمته شرق قرية (السري) ويجري نحو الجنوب الشرقي ثم تصب مياهه في الأراضي الزراعية لوادي (معابر) غرب مدينة الضالغ.

العُجْرُم:

بضم فسكون فضم. من قُرَى جبل سَيْرَانَ الغربي في شَهَارَه.

بن عَجْرُومَه:

بكسر فسكون فضم. من أعيان وادي جُرْدَانَ في شَبَوَه. نذكر منهم محمد بن أبو بكر بن عجرومه أحد ألمع شخصيات (رابطة أبناء الجنوب العربي) التي نشأت في مدينة عدن عام ١٣٦٨هـ وهي رابطة كان جُل أعضائها من الحضارم.

العَجْرِي:

بفتح فسكون. قرية في بني جُمَاعَه من بلاد صعده، يُنَسَب إليها (آل العَجْرِي) من ولد محمد بن يحيى ابن محمد بن يحيى بن محمد بن صلاح بن علي بن الحسين بن الإمام عز الدين بن الحسن بن المؤيد علي بن جبريل المؤيدي الحسني، المنتهي نسبه إلى الحسن بن الحسن بن علي بن أبي طالب.

من مدينة القطن بوادي حضرموت، تقع جوار جبل (حَوْرَه) وتُعرف باسم (الكسر) وقد يُقال لها (عرض آل عامر) نسبة إلى سكانها. وكان قد استوطنها قسم من السلاطين (آل عبد الله) المنحدرين من سلالة بدر بن طويرق، سكنوا تلك المنطقة وذلك بعد أن تقلص نفوذ آل كثير.

ويُنسب إلى العجلانية الشاعر عبد الله بن العجلان النهدي، الذي ولد بها سنة ٢٥ قبل الميلاد النبوي، وهو من المُتيممين الذين قتلهم الحب وكان أبوه العجلان من سادات نُهد وكبارهم وذوي الرئاسة والنفوذ فيهم، وله ترجمة في كتاب (تاريخ الشعراء الحضرميين).

آل العِجْل:

بكسر فسكون. من قبائل أَرْحَب ثم من شاكر بن نِهم بن ربيعة بن مالك بن معاوية بن صَعْب بن دَوْمان بن بكييل. يسكنون قرية (بيت العِجْل) الواقعة بالقرب من وادي دُعَيْش وبيت القَرَماني، في شمال مدينة صنعاء.

وآل العِجْل - أيضاً - بلدة في مديرية بَدْبَنده من أعمال محافظة مأرب.

وبيت العِجْل: قرية في حَبْت

الواصلة لدعم ثورة سبتمبر ١٩٦٢م في الأيام الأولى للثورة وقد سقط فيها قائد الحملة العميد الميبري الذي دُفن في هذه المنطقه. وما زال قبره معروفاً إلى اليوم جوار «بئر بركه».

آل عَجْلَان:

بفتح فسكون ففتح. فرع من (آل زُعَيْب) الحسينيين من ذُرِيَّة عَجْلَان بن سليمان بن الحسن بن القَسَم بن أحمد بن الحسن بن زُعَيْب الحسني. منهم العلامة الحسين بن محمد بن يحيى بن أحمد بن عجلان، كان عالماً فاضلاً وتوفي بمنطقة (حَدَه) غرب صنعاء سنة ١٠٣٧هـ أيام حصار الأتراك بصنعاء.

وينو عَجْلَان: بلده في جبل بني دَعْقَيْن من مديرية (وَضْرَه) الواقعه شمال غرب مدينة حَجَّه

والعَجْلَان: قرية من أعمال قَرَضَان في وُصَاب السافل. يُنسب إليها (آل عجلان) أهل مدينة الحُدَيْدَه.

وبيت عِجْلَان: حصن لقبائل الحُموم يقع أيمن وادي سَاء بحضرموت.

العَجْلَانِيَّة:

قرية حضرمية قديمة بالجنوب الغربي

الأقموش - لقموش . ديارهم في وادي حَبَّان من مديرية الصعيد وأعمال شَبْوَه . يرجعون في نسبهم إلى قبائل (يام) وهي قبيلة بدوية تشتهر بالشجاعه .

والتَّجْمَان: قبيلة تسكن منطقة (زاره) من مديرية (لَوْدَر) وأعمال محافظة أبْيَن . ويتفرعون إلى أربعة أقسام: آل قِرَاد، وآل أبي الفم، وآل قَيَّاض، وآل ظَفَر .

والتَّجْمَان: قرية في منطقة المِلاح من مديرية رَدْقَان وأعمال لَحْج .

العَجْمَه:

إسم مشترك بين عدد من القرى والبلدان، نذكر منها: (١) قرية في حَرِيب جنوبي مَأرب . (٢) وادٍ في مقاطعة العَوَاذِل شرقي البيضاء . (٣) قرية في بَيْحَان من محافظة شَبْوَه . (٤) قرية في جبل جُحَاف بالضالع . (٥) قرية في وصاب السافل . (٦) قرية من مديرية رَدَاع وفيها بعض قبائل قَيْفَه .

آل العَجْمِي:

بفتحات . عائلة معروفة في مدينة صنعاء، نذكر منهم: (١) علي نَظَر العَجْمِي، كان على دراية بالعلوم الطبية

المَخُويت . إليها يُنسَب الدكتور محمد أحمد العجل مستشار دائرة التوجيه والإرشاد للمؤتمر الشعبي العام (١٩٩٨) وهو حاصل على الدكتوراه في العلوم السياسية .

وجبل عَجَل: جبل في الشرق الشمالي من وادي (مَنْجَر) الواقع جوار (رَيْدَة الصَّيْبَر) غربي وادي حضرموت .

وادي العَجَل - بكسر العين والجيم - هو وادي حضرموت، سُمِّي كذلك لكثرة الآبار التي كانوا يبرحون الماء منها بواسطة عَجَلات السِنَاوَه .

وشِج العَجَل - بفتحتين - بلدة في وادي دَوَعَن بحضرموت .

وادي العَجَله:

بفتحتين . وادٍ بالشمال الشرقي من مدينة ذَمَار فيما بين قرية (المَوَاهِب) شرقاً وقرية (مِسْعَدَه) غرباً .

آل العَجَم:

عائلة من أهل مدينة شِبَام في وادي حضرموت .

العُجْمَان:

بضم فسكون ففتح . من قبائل

وتوفي بالقرن الثاني عشر الهجري .
 (٢) نُوري العَجَمي، وهو من
 الأشخاص الذين كان لهم اهتمام بالفن
 الغنائي وتوفي نحو سنة ١٤١٣هـ.

مديرية (الرَضَمَه) بالشرق الشمالي من
 مدينة إب ومن أعمالها .

وَعَجِيب - بفتح فكسر فسكون -
 منطقة بالقرب من مدينة (رَيْدَه) جنوباً
 أعلا نقيلاً (عَوَلَة عَجِيب). ورَدَت في
 بعض الأشعار المنسوبة إلى الملك
 علي بن محمد الصُّليحي .

بيت عَجْوَان:

فخيدة من قبيلة (آل الزبيدي) إحدى
 قبائل مديرية العَبْدِيَه من محافظة
 مأرب .

بيت عَجِير:

بفتح فكسر فسكون . قبيله من قبائل
 (عِيَال سِرِيح) يسكنون بلدة قُهَال .

آل عَجِيَان:

بكسر العين وتشديد الياء . إحدى
 قبائل الشحابل في منطقة (المخارم)
 شمال وادي رِخِيَه من مديرية القَطْن
 بحضرموت .

العُجَيْرَات:

بضم ففتح فسكون . إحدى قبائل
 حاشد، إليهم تُنسب قرية (العُجَيْرَات)
 في جبل السُّود، غرب منطقة (عِيَال
 يَزِيد)، وكذا قرية (العُجَيْرَات) في جبل
 صُوبِير من محافظة حَجَّه .

وآل عَجِيَان - أيضاً - قبيلة تسكن
 منطقة الأشراف في مأرب .

آل العَجِي:

بفتح العين فتشديد الجيم
 المكسورة . من قبائل الجُوف، لهم
 الرئاسة على قبائل آل ناَجع من
 الشُّولَان ثم من ذُو حُسَيْن بن عَجِيْلَان .
 وآل العَجِي: عائلة من أهل مدينة
 دَمَار .

عَجِيْلَان:

بكسر ففتح فسكون بلده في منطقة
 قَاعَه من مديرية العَشَه وأعمال محافظة
 عَمْرَان .

آل عَجِيْل:

بضم ففتح فسكون . عشيره معروفه

عُجِيب:

بضم ففتح فسكون . مركز إداري من
 في تهامه من المعازبه العَكِيَه، من ولد

العُدَّة:

بضم فسكون. موضع أسفل وادي (اللُجْمَه) الواقع غربي مدينة المُكَلَّا بحضرموت.

عَدَاةِد:

مركز إداري. من مديرية الشَّعَاةِدِه وأعمال محافظة حَجَّه.

العِدَان:

بكسر ففتح. قرية حَرِبِه شرقي بلدة (قَعُوضِه) بوادي حضرموت. كانت السكن العام لقبيلة (آل عامر) الروضانيين ثم تفرقوا في قُرَى الكسر. وقد جاء ذكر القرية في بعض الأشعار من ذلك قول يزيد بن الصفتي:

جلبنا الخيل من تثلث حتى
وَرَدَن على أواراة فالوَدَان

العِدَانِي:

مركز إداري من مديرية (ذي السُّفَال) وأعمال محافظة إب.

عَدِيف:

بفتح فكسر. وادٍ مشهور في منطقة (حَرَف سُفْيَان) بشمال مدينة حُوْث ومن أعمال محافظة عَمْرَان.

الفقيه عمر بن محمد بن حامد بن عَجِيل المتوفي سنة ٦٩٠هـ. قيل أنه عُرِف بلقب (عَجِيل) لقصه مفادها أنه كان صاحب ماشيه بين قومه من المعازيه، فأراد يوماً أن يسقى دوابه من بئرٍ ينزحون منه أناسٍ بدلوهم فلم يتمكن لكون الدلو لغيره، فذبح عَجِلاً وقرى جلده دلواً وسقى دوابه، فلما كثر ذلك وعُرِف به، حذفوا المضاف وأقاموا المضاف إليه مقامه وقالوا: عَمَر عَجِيل. واستمر ذلك في ذريته.

وبيت عَجِيل - بكسر ففتح فسكون - هم أحد أقسام قبائل الحُموم ويقطنون جنوب وادي المَسِينِه إلى جهة البحر في مديرية الشُّحْر، ولهم غياض وعيون بها نخل وحُرْث، وأشهر معاصريهم: الشيخ مُسَلَّم بن عوض العجيلي عضو مجلس النواب (١٩٩٧). وتكوّن هذه القبيلة الثلث من قبائل الحُموم ويأتي بعده قسم (بيت عبيد) و(بيت القرزات).

العُجِيْمَاء:

بضم ففتح فسكون. قرية في وادي جُرْدَان من مديرية عرماة وأعمال شَبُوَه. فيها (آل عبد الحق) وهم مشائخ لهم جاه ومقام واحترام.

العِدْفَه:

معاصريهم الطبيب العقيد علي بن علي
العِدْلَه مدير المستشفى العسكري
الأسبق.

بكسر فسكون فكسر. تل جبلي
بالقرب من بلدة (جِدْيَه) إحدى قُرَى
مديرية القَطَن بحضرموت. توجد في
أعلاه آثار مظموره.

آل عِدْلَى:

إحدى قبائل قَعَيْن المنتمية إلى عصابة
(بني ضُنَّه) يسكنون بلدة (المَصْنِعَه) من
مديرية العَبْر وأعمال محافظة
حضرموت.

عَدْلَان:

وإد أسفل جبل عَقَّان بالضالع، وهو
وإد غني بالماء والأشجار وتحيط به
بعض المنحدرات.

عِدْم:

بكسر العين والذال وسكون الميم.
قبيله من الشنافر المنحدره من (بني
ضُنَّه). تسكن وادي (عِدْم) الواقع
بالشرق الجنوبي من مدينة (ثَبَام) في
وادي حضرموت جوار وادي سِرْ.
وينقسمون إلى الفروع التالية: آل
ضويان - آل بن سليمان - آل سهيل
- بن سعيد قفعان - آل مسبق - آل
عبودان - آل حيش.

وآل عَدْلَان: عائله شهيرة تسكن
بلدة (فَلَكَه) بصعده، وهي من ذُرِيَّة
الإمام علي بن المؤيد بن جبريل
الحَسَنِي، المنتهى نسبه إلى الحسن بن
الحسن بن علي بن أبي طالب. ومن
هذا البيت: العلامة الوزير حسن بن
حسين عدلان المتوفي بمدينة شَهَارَه
سنة ١٣٢٩هـ، وولده العَلَامَه عز
الدين بن حسن عدلان المتوفي بصنعاء
سنة ١٣٦١هـ.

وقد اشتهر (وادي عِدْم) منذ عهد
قديم بوفرة الماشية وعسل النحل
الطيب المذاق والرائحة، المُسْتَخْلَص
من زهور أشجار التَّبَق.

آل العِدْلِيه:

بكسر فسكون فكسر. عائله معروفه
من أهل مدينة صنعاء، أصلهم من قرية
(جَبِيْب) إحدى قُرَى (بني بُهْلُول) في
جنوب صنعاء، ثم كانت لهم السيطرة
على منطقة شعوب في صنعاء. ومن

عَدْن:

بفتح العين والذال المهملتين. مدينة

أصغر متناثرة، هي: جزيرة (مرزوق الكبرى) و(الفرنجي) و(كلفتين) وجزيرة (الشيخ أحمد) وغيرها.

ومن الواضح أنه عند اختيار فوهة البركان كموضع لمدينة عدن قد نُظِر إلى تحصنها من ناحية البر بالجبال الوعرة التي تحيط بها كالسور. وبهذه الصفة تميزت عدن عن بقية مدن الموانئ اليمنية بموقعها الاستراتيجي المُسَوَّر بالجبال والمعزول تقريباً بمياه البحر عن البر.

ومن المعروف أن مدينة عدن كانت منذ العصور القديمة أهم مركز تجاري بين الشرق والغرب على الطريق البحري بين مصر والهند وطريق القوافل بين اليمن والشام. ولعل أقدم إشارة تحكي دور ميناء عدن في خدمة التجارة الدولية جاءت في التوراة، حيث عرقت عدن التجارة وما يتبعها من عمليات تنظيم وشحن وتخزين وتسويق واستيراد وتصدير منذ القدم. وقد اختكرت عدن لوقت طويل - قبل الميلاد - التجارة للسلع المتبادلة بين مصر والهند. يقول الرحالة العربي ابن بطوطة: (عدن مرسى بلاد اليمن، وتقع على ساحل البحر الأعظم. وعدن مرسى أهل الهند تأتي إليها المراكب

مشهورة في شرقي باب المندب. إكتسبت أهميتها من موقعها الاستراتيجي القابض على الفتحة الجنوبية للبحر الأحمر، ومن مكانتها كأعرق ميناء بحري وتجاري منذ القدم.

وهي مدينة تقوم على شبه جزيرة صخرية بركانية، تحيط بها الجبال من ثلاث جهات: (جبل شمسان) من الغرب والشمال، و(جبل صيهره) من الجنوب الغربي. والمنفذ البري الوحيد إليها هو (باب عدن) أو (باب العقبة). فقد كانت المدينة القديمة معزولة تقريباً بمياه البحر والجبال عن البر. أما المدينة القائمة اليوم فإنها تتكون من عدة مناطق هي: كرتير، والمعلأ (الرصيف للميناء)، والتواهي (مراسي البواخر)، ومدينة الشعب، والشيخ عثمان (شمال التواهي وأحد المراكز الرئيسية للسكان)، ويفصل بين الشيخ عثمان والتواهي حوض السفن. ثم حور مكسر (وفيه المطار)، والبريقه (وفيه مصافي البترول).

وحول شبه جزيرة عدن جُزُر صخرية أكبرها جزيرة (السواعيه) وتقع بخليج التواهي، وتليها في الكبر جزيرة (صيهره)، ثم جزيرة (المدوره). ثم جُزُر

ودعم شبكة المواصلات البرية والجوية وتوسعتها، وبناء محطات جديدة للكهرباء والمياه. كما أقيم ميناء للحاويات يتكون من رصيف بطول ١٦٥٠ متراً، وستة مراسي على ستين هكتاراً، ومساحة تخزينية للحاويات لاستيعاب مليون ونصف مليون حاوية (٢٠ قداماً). وتخدم ذلك ثمان رافعات يبلغ وزن الرافعة الجسرية الواحدة ١٢٥ طناً، وارتفاعها ٢٢ متراً، وعرضها ٢٥ متراً، قادره على رفع أربعين طناً.

وتجدر الإشارة إلى أن مدينة عدن تحتوي على عدد من المعالم التاريخية الهامة، نذكر منها: ١ - (صهاريج الطويلة) التي يعود تاريخ بنائها إلى عهد الدولة الزيرية، وهي مجموعة خزانات في عرض جبل شمسان لخزن مياه الأمطار النازلة من الجبال المحيطة بعدن وخاصةً جبل شمسان. وكان ينحدر ما يفيض في الخزانات في مسيل يتجه شرقاً بوسط المدينة ثم يذهب إلى البحر. ٢ - (قصر المنظر) وهو قصر قديم بُني في عهد بني أيوب على جبل حقات. ويُقال أن القصر ظل معلماً تاريخياً بارزاً إلى عهد الاستعمار البريطاني. ٣ - (منارة عدن التاريخية)، وتقع في المكان الذي كان يُعرّف

العظيمه. وتُجار الهند ومصر ساكنون بها).

ويُستشف من الكتابات القديمة أن مدينة عدن قد وهبها الله طبيعةً وموقعاً متميزاً جعل منها منطقةً تجاريةً منذ القدم، لذلك فقد تصارعت عليها الدول للاستحواذ على التحكم التجاري بها. ولذلك قاتل الانسان على شواطئها جحافل البرتغال والأحباش وقوات تركيا وبريطانيا وأمراء الشرق وغيرهم. وقد اشتهرت عدن وازدهرت تجارياً بدخول الانجليز سنة (١٨٣٩ م) ويُلَوِّغ الميناء المرتبة الثانية عالمياً خلال سنوات الخمسينات والستينات من القرن العشرين الميلادي. إلا أن الميناء تراجع - في هذا الشأن - خلال فترة الحُكم الشمولي الذي امتد لأكثر من عقدين من الزمن. بيد أن المدينة قد شهدت - في رحاب الوحده وتحت ريادة ورعاية الرئيس علي عبد الله صالح - نهضةً مذهلةً في مختلف المجالات. ولعل أهم إنجاز يتمثل في مشروع (المنطقة الحرة) الذي سيعيد للمدينة موقعها التجاري العالمي الذي اشتهرت به طوال قرون عديدة. وقد تمثّل مشروع المنطقة الحرة في عدد من الانجازات، منها تعميق قنوات مراسي البواخر

المُنْتَاب في جنوب شرق مدينة حَجَّه . كانت - قديماً - سوقاً كبيراً من أسواق العرب الذي يغشاه آلاف من الناس من جميع الأصقاع . وكان قد استوطنها - في القرن الثالث الهجري - منصور حسن القرمطي المعروف باسم (منصور اليمن) ومنها انطلق يث الدعوة الفاطمية في اليمن مسانداً لعلي بن الفضل، ثم انتقل منها إلى (عين محرم) بجبل مَسُور ثم إلى حصن (المِنْتَاب) بقمة جبل مَسُور . والبلده اليوم هي أطلال وخرائب انطمست معالمها ولم يبق من آثارها سوى أنقاض جامعها وخاناتها .

وَعَدَن المناصب: بلده ذكرها الجَنْدِي في كتابه «السلوك» وتُطَلَّ على وادي نَخْلَان من الشرق . وقد يقال لها (عدن الأشلوح) نسبةً لعرب يسكنونها .

العَدَنَة:

بفتحات . منطقه في جبل (صَبْر) المُظَلَّ على مدينة تعز .

عَدَوَان:

بفتح فسكون ففتح . قرية من مديرية رَعْوَان وأعمال محافظة مأرب .

وقرن بن عدوان: بلده في وادي

بجامع السوق، وهي مأثره من مأثر الخليفة الأموي عمر بن عبد العزيز . وتقوم على قاعدة مُضَلَّعه تأخذ شكلاً مخروطياً، ولها ٨٦ دَرَجاً، وقد جُدِّدت عمارتها مرَّات عديدة في عهد الدولة الزيادية وفي عهد الحسين بن سلامه المتوفي سنة ٥٦٠هـ وفي عهد الأتراك تم في العهود اللاحقة . ٤ - عدد من الجوامع والمساجد القديمة البناء، ومنها جامع العسقلاني .

وتجدر الاشارة إلى أن من الأسر الشهيرة القاطنة في مدينة عدن: بيت خليفه - بيت خليل - بيت غانم - بيت باشراحيل - بيت ميه (أتوا من المخا وكانوا تجاراً مشهورين في مَوْشَج) - ثم آل القصيص - بيت دابولي - بيت القصر - بيت أمان - بيت الصافي - آل باسودان - آل الشوذري - آل المنبياري - آل خدابش - آل شَمَاح - آل العراقي - آل الصرنج - بيت البدرجي - آل الجَبَلِي - آل شياذِل - آل الكعكي - آل العسيري - آل سَطَّاره - آل الجَزُو - آل عُبَادِي - آل القعطبي - آل المَيْسَرِي - آل عقلان - آل السقاف . وأسر كثيرة كريمه لا تُحصى .

وَعَدَن لآهه: بلده في جنوب «بني العَوَام» تقع بالقرب من جبل مَسُور

شرجب. وموقع السد أسفل مدينة
الثَّرْبَة بما يساوي ١٠٠ متر.

بنو عَدِي:

قبيله من آل ذي رُعيْن الأكبر
يَريم بن سهل ابن زيد بن عمرو بن
قيس بن معاوية بن جُشم بن عبد
شمس. لهم بقية في منطقة الشَّعر
وجبل بَعْدَان. وممن نُسِب إليهم:
الشيخ عمر العَدَوِي المتوفي سنة
١٦٤٠هـ وكان من رجال الصوفييه
الكبار.

بنو العَدِيل:

قبيل من الحضارم وسَمَّهم الهمداني
بالسيادة والشرف، وذكر منهم أبو عبد
الرحمن عبد الله بن لهيعة بن عُقبَة
الحضرمي قاضي مصر المتوفي سنة
١٧٤هـ. ومن متأخريهم عُبيد بن عوض
(باعديل) كان من كبار الخبراء
المشرفين على تنفيذ طريق السيارات
التي تربط ساحل حضرموت بالداخل
والتي تم فتحها عام ١٣٥٧هـ.

العَدِين:

بضم ففتح فسكون. سلسلة جبلية
مترامية الأطراف في الجهة الغربية

عَمَد من مديرية دَوْعَن وأعمال
حضر موت. فيها مشاتخ من آل باوزير
وفيهما آل أحمد بن علي من قبائل
الجَعْدَة.

العَدَوْف:

بفتح فضم فسكون: بلدة بالشمال
الشرقي من مدينة الثَّرْبَة في بلاد
الحُجْرِيَة. إليها يُنسَب (آل العَدَوْفِي).
منهم الشيخ أحمد بن سيف العدوفي،
أحد رجال القرن الرابع عشر الهجري،
وكان أديباً شاعراً. وكذا القاضي
جَسَّار بن محمد بن سيف العدوفي
رئيس محكمة شمال صنعاء الابتدائية -
١٤١٨هـ وكذا السفير العدوفي مدير
دائرة المراسيم بوزارة الخارجية.

ومما تجدر الاشارة إليه أنه أقيم في
المنطقة حاجز مائي لحجز مياه الأمطار
للاستفادة منها في سقي وادي العدوف
ووادي «هيجة جناح» و«هيجة شوينهي»
وبني «الحمادي». ويبلغ طول جسم
السد ١٣ متراً عند القاعدة وعند القمة
متران في طول ٧٤ متراً. وتبلغ السعة
التخزينية لبحيرة السد ١٦٠ ألف متر
مربع. وتصب فيه سيول الأمطار
القادمة من جبال العدوف وبني غازي
والمشاركة وجبل صبران وجبل

بنو أحمد محسن)، ثم بني عبد الله، ثم العمارنه (ومنه قرية السّنعات المشهورة بزراعة البن)، ثم خيَار (محل سكن المشائخ بني الشهاى)، ثم قصب جليّان (ومنه قرية عرصمه)، ثم مركز السّاده (ومن قرأه: الرّأس، ذي عتام، وادي شير، الجازعه، ذي حصه، الكراب).

ثانياً: فَرْع العُدَيْن: وهي غربي مديرية العُدَيْن، وتُشرف على بلاد حَيْس في تهامه. وتشمل المراكز الإدارية التالية: الأهمول - الوزيره - بني يوسف - بني أحمد - الأحماس. وغيرها من المناطق التي تزرع البن. وفي الأحماس يسكن المشائخ بنو الفَرْخ. أما مشائخ الوزيره فهم بنو أنعم.

ثالثاً: حَزْم العُدَيْن: وهي في الطرف الغربي الشمالي من مديرية العُدَيْن، تتصل من غربيها بجبل رأس وزبيد، ومن شرقها بمديرية حُبَيْش، ومن شمالها بمديرية وصاب. وتضم مجموعة مراكز إدارية هي: حقين - بني وائل - بني الفخر - حليمه - يَريس - بني علي - بني سلمان - الشعاور - سيّدم - جبل حريم - المزارقه - الأحكوم - بني أسعد - المجاهده -

الشمالية من مدينة إب. تُشكّل في أعمالها ثلاث مديريات تُعتَبَر من أكبر مديريات محافظة إب؛ هي: (١) مديرية العُدَيْن. (٢) مديرية فَرْع العُدَيْن. (٣) مديرية حَزْم العُدَيْن.

أولاً - مديرية العُدَيْن: تشمل عدداً من المناطق والبلدان، أشهرها: جبال بني عَواض، والغضبيّه، وجبال بني هات (وفيها مدينة العُدَيْن، وتُشرف عليها جبل الدُفْدُف محل سكن المشائخ بنو علي سعد الجُماعي)، ثم عُرْدُن (وفيها المشائخ آل الحذيفي، ومن أوديته «رماضه» فيه مزارع البن)، ثم الرضائي (ومن قراها: العَرَاصم والجرين والأعدان)، ثم مركز الوادي (وهو جزء من وادي الدُور المشهور، ومن ساكنيه بيت عَنان وبيت العريض)، ثم بلاد المَلَيْكي (وفيها حصن رَيْمَان المشهور بمناعته، وهو تُشرف على المُدَيخِره من غربيها)؛ ثم جبل بحري (ومنه وادي زَبَار وقرية الأشبوط)، ثم بني زُهَيْر، ثم بني عمران (ومنه وادي عَنَه المشهور)، ثم شَلِف، ثم الجَبَلين (ومن قرأه: بَرّاحه العليا والسفلى وماجديد والجعاوي والظهار ووادي قُدَيْف)، ثم شَرَف حاتم، ثم قداس (ومن قرأه: الحَنَكه والقَفْر)، ثم قَصَل (ومنه قرية السرايم محل سكن المشائخ

المعيضة - الشرقي - الأحبور - الأسلوم - الأجموم. وجميعها تشمل عدداً من القرى والحصون والقلاع الأثرية. وفيها مزارع البن والحبوب والورس. ويربط العُدَيْن بمنطقة (حَزْم العُدَيْن) طريق يبلغ طولها ٢٧ كيلاً. وتعتبر من المناطق السياحية الهامة التي تزخر بمناظر طبيعية خلّابة تستهوي الكثير من الزائرين.

وتجدر الاشارة إلى أن هناك الكثير من البيوتات والأعلام المنسوبة إلى العُدَيْن؛ نُشير هنا إلى بعض الأسماء والرموز التي تعود في أصولها إلى بلاد العدين، ونذكر بوجه خاص إلى الأسماء التالية: (١) العلامة المحقق يوسف بن أحمد بن حسين العُديني المتوفي سنة ٦٩٥هـ بمنطقة الذنبتين وكان قد وُلِّي القضاء في بعض بلد مَذَجَج. (٢) الشيخ سعد الدين بن عبد الولي العُديني، كان شيخاً فاضلاً تقياً ورعاً صالحاً، وله مشاركة في العلم، وكان متولياً ببلاد العُدَيْن، ومات سنة ١١٩٢هـ. (٣) غالب علي جميل العُديني. وهو سياسي وإداري بارز، تولى أعمالاً دبلوماسية آخرها وكيلاً لوزارة الخارجية للشؤون السياسية وموطنه شرّعب. (٤) عبد الله بن أحمد بن علي العديني، عضو مجلس

النواب - ١٩٩٧م، وهو حاصل على ليسانس آداب. (٥) الكاتب الصحفي المعروف حسن العُديني رئيس تحرير صحيفة «الأسبوع». (٦) المهندس أحمد بن حسن العُديني، نائب وزير الانشاءات والتخطيط الحضري والاسكان - ١٩٩٨م. (٧) سيف بن محمد بن قائد العديني، وهو إعلامي يتولى إدارة العلاقات العامة بمكتب رئاسة الوزراء.

والعدين - أيضاً - بلده من مركز يَهْر بمديرية يَافِع وأعمال محافظة لَحْج.

والعُدَيْن - بكسر ففتح فسكون - وإِدِيقع يمين رَيْدَة المَعَارَة في منطقة «عَيْل بن يُمَيْن» من مديرية الشِحر وأعمال محافظة حضرموت.

عُدَيْنُهُ:

بضم ففتح فسكون. منطقة في الطرف الجنوبي من مدينة تعز، أسفل جبل صَبْر، وهي التي يقع فيها (جامع المُظَفَّر). إليها نُسب العلامة الفقيه حسين بن علي بن حسين بن إسماعيل العُديني أحد رجال القرن السابع الهجري.

والعُدَيْنُهُ - أيضاً - بلده في جبل جُحَاف بالضالع، وهي أعلا نتوء جبلي

١٠٣١

عِدَاقَه:

بكسر ففتح. جد جاهلي هو
عِدَاقَه بن مَسُور بن عمرو بن مَعْدِي
كِرْب بن شرحبيل بن ينكف بن شمر ذي
الجناح بن العطاف بن المُنْتَاب. نُسِبَتْ
اليه قرية (بيت عِدَاقَه) في جبل مَسُور.
وهي قرية جميلة ذات غيول ومنايع مياه
غزيره وأكثر مزرعاتها البُن. وفيها
مركز مديرية (مَسُور) المربوطه إدارياً
بمحافظة عَمْرَان بحسب التقسيم
الإداري الجديد (١٩٩٨). ولها طريقان
أحدهما من مدينة ثُلا (٢٥ كيلا)
والأخرى من جبل الأشمور.

عُدَايِر:

بضم ففتح. قريه في منطقة (دُمْنَة
خَدِير) غربي مدينة (الرَّاهِدَه) وجنوب
الطريق الذاهبه إلى (كِرش) ثم إلى
عَدَن.

آل عَدْبَان:

بفتح فسكون ففتح. عشيره معروفه
في منطقة (حَرِيب) جنوبي مأرب.
أشهرهم في عصرنا رجل الأعمال
الحاج محمد بن مبارك عَدْبَان.

آل عَدْبَه:

من لحام قبائل دُهمَه بن دَهَم من

يقع شمال قرية (السَّرَافِي)، ويقابله نتوء
آخر مماثل يُسمى (الذهابي). وهما معاً
يُخفيان ورائهما مناطق: سَنَاح وحَازَة
العبيد وأهل الحاج سعيد.

والعَدَيْتَه - بفتح فكسر فسكون - هي
مقبرة بلدة (ذي أَشْرَق) الواقعة بجوار
مدينة إب. وَصَفَهَا الخزرجي في كتابه
(العقود اللؤلؤيه) بقوله: «وهي مقبرةٌ
كبيرةٌ قديمةٌ شرقي القرى ذي أَشْرَق،
قُيِّرَ فيها جمع كثير من الأفاضل
والأخيار».

آل عِدْيُو:

بكسر ففتح. من رؤساء قبيلة (آل
محمد) إحدى قبائل العوائل السفلى في
وادي حَبَّان.

وآل عِدْيُوَه - بإضافة هاء - قبيلة من
يافع العليا يسكنون في مديرية (لَبُغُوس)
من محافظة لحج. أشهرهم اللواء ركن
عبد الله بن علي عِلْيُوَه رئيس هيئة
الأركان العامة للقوات المسلحة
(١٩٩٧) وأحد القيادات العسكرية التي
أسهمت في تثبيت دعائم الوحدة
اليمنية.

العَدَارِب:

بلده ومركز إداري من مديرية بَعْدَان
وأعمال محافظة إب.

المتوفي سنة ٧٧٠هـ. (٢) الفقيه عبد الله بن إبراهيم العَدْرِي المتوفي سنة ٨٠٠هـ. (٣) آل العَدْرِي أهل مدينة صنعاء أبرزهم يحيى العَدْرِي وكيل وزارة التموين والتجارة والمتوفي سنة ١٤١٨هـ، وشقيقه العميد أحمد العَدْرِي. (٤) آل العَدْرِي مشايخ بلاد أَرْحَب أشهرهم في عصرنا يحيى بن عبد الله العَدْرِي محافظ محافظة عَمْرَان - ١٤١٨هـ.

والعَدْر - بكسر ففتح - فرع من الحطاطبه، إحدى قبائل العوامر المنحدرة من الشنافر. يسكنون تاربه وتُجد العوامر في غربي مدينة (تريم) بحضرموت. ومن أعيانهم في أول القرن الرابع عشر الهجري: عبود بن سالم بلعذر.

عَدْرَان:

بكسر فسكون ففتح. جد جاهلي هو عذران بن مآذن بن جيدان بن الحارث بن زيد بن ذي رُعَيْن. إليه تُنسب قرية (بيت عَدْرَان) من مديرية بني مَطَر في غربي صنعاء.

آل عَدْرَب:

بكسر فسكون ففتح. قبيلة من

بكيل. ديارهم في بلدة عَزْمَان من مديرية «بكيل المير» وأعمال محافظة حَجَّه.

عُدْر:

بضم العين المهملة ويُنطق بها اليوم بكسرهما. قبيلة كبيرة من حَاشِد سُمِّيت نسبةً إلى عُدْر بن سعد بن دافع بن مالك بن جُشَم بن حاشد. يقطنون في الجانب الشمالي من مدينة (عَمْرَان) وتُعتبر مدينة (القَفْلَه) سوق عذر ومدنتهم الكبرى.

وتتفرع عذر إلى ثلاث لحام: (غيثاني) و(قاسمي) و(عزجلي). ومن أشهر قبائلهم: آل أبو كَحْلَا، آل متاش، ذو منصور، ذو صَيْد، ذو غازي، ذو فائز، ذو رافع، ذو صَوْلَان، ذو هادي، ذو سَبْتَان، ذو غليس، ذو دَاجِس، ذو وقيز، وغيرهم.

وتُعرَف عذر هذه باسم (عُدْر شَعْب) لتمييزها عن (عُدْر مطره) في بلاد زهم، والأخيره قبيله قديمه لا تُعرَف اليوم وتتنمي إلى قبائل بكيل.

وممن نُسب إلى قبيلة عذر: (١) العلامة الفقيه إبراهيم بن أحمد بن علي بن عمران الشتوي العَدْرِي

العذير:

إسم مشترك بين جملة قرى في محافظة تعز، منها قرية في جبل حبشي، وقرية في سائله قراضه من مديرية الضلوع، وقرية في نواحي الأغبوس من مديرية القبيطة.

وينو عليير: من قرى بني شداد إحدى قبائل خولان العاليه في مشارق صنعاء.

عذيقه:

بضم ففتح فسكون. قرية ووادٍ من (اليمانية) في خولان العاليه شرقي صنعاء.

العز:

بخفض أوله. جبل في الحيمة الداخلية بمغارب صنعاء، يتصل بجبل (النبي شعيب) وفي أعلاه قرية تحمل إسمه، ومن ساكنيها (آل قاضي) و(آل ذره) وغيرهم. والجبل من ذوات الآثار وفيه كهوف متسعه وصهاريج لخزن المياه، وتنتشر في جوانبه العديد من المدرجات الزراعية. وكان قد سكنه طائفة من (آل الأعضب) المنحدرين من سلالة الإمام عبد الله بن حمزه لذلك يُعرف باسمهم

الصيغر المنحدرة من كنده. يسكنون في منطقة (ريدة الصيغر) شمال غرب وادي حضرموت. ومن فروعهم: آل دويس - المسارعه - آل باقي وسلم - الباروح.

بنو عذره:

بضم فسكون. قبيله من قضاعه اشتهر أفرادها بالحب العذري البريء.

عذوبه:

قرية في منطقة قروى من خولان العاليه بالشرق من مدينة صنعاء.

العذيب:

بضم ففتح فسكون. قرية ووادٍ مغبول غربي مدينة تعز.

وإدار العذيب: موضع في وادي رمع بظاهر مدينة زبيد، تكثر فيه غروس النخيل. وفيه قامت إحدى الوقائع الحربية بين الملك الأشرف الرسولي وقبائل القرشيين والمعازبه وذلك في أجواء عام ٧٤٣هـ.

عذيبه:

قرية في منطقة جعار من مديرية حنفر وأعمال محافظة أبين.

فيقال (عِرّ بني الأعضب).

والعِرّ: قلعه حصينه على قمة جبل صخري في وسط وادي حضرموت بجوار بلدة (السُّوم) وشرقي قرية (مَرِيْمَه) الواقعة بالشمال الشرقي من مدينة (سَيِّثُون). وهي قلعه متهدمة تحتوي على صهريج لخزن المياه وبئر قديمه وبقايا أبنية مبعثرة حول قمة التل تحتوي على نقوش وصوراً للصيد بها فرسان يحاربون الأسود وصور أخرى جميلة للوعل الذي يلعب دوراً مهماً في خرافات حضرموت. وقد يُقال لهذا الحصن (قارة العِرّ) أو (قارة الحبوطي) نسبةً إلى الحبوطي صاحب ظفار الذي استولى على حضرموت بأسرها في عام ٦٧٣هـ. وإليه يُنسب عبد الرحمن بن علي بن الشيخ محمد بن حسن جمل الليل فيقال (عبد الرحمن قارة العِرّ).

والعُرّ - بالضم - جبل في يافع أعلاه قلعه حصينه يعود تاريخ بنائها إلى القرن السابع الهجري.

والعُرّ : هو الاسم القديم لجبل (شَمْسَان) الذي تريض في سفحه مدينة عَدَن، كما كان يُطلق عليه إسم (جبل التَعَكْر) ويتكون من مجموعة هضاب ضخمة وعرة المُرتَقَى تتخللها وديان ومنحدرات سحيقة.

والعُرّ: بلدة في جبل سَاقِين

والعِرّ - أيضاً - قرية في منطقة (الصَّفَا) من مديرية عُثْمَه وأعمال محافظة دَمَار، وهي محل سكن (آل السّماوي) وكان أول من سكنها منهم جدّهم (علي بن محمد بن صلاح) الذي قَدِم إليها - بالقرن العاشر الهجري - من بلدة (الحَرَجَه) في شمال غرب صَعْدَه.

والعِرّ: قرية ومركز إداري من مديرية (بلاد الطعام) وأعمال محافظة صنعاء.

والعِرّ: منطقة في جبل كُسمَه من أعمال محافظة صنعاء.

والعِرّ: قرية عامره في منطقة التُّلث من مديرية (مَنَاحَه) بجبل حَرَاز. أوردها الهمداني في الجزء الثاني من كتابه (الأكليل) باسم (عِرّ الأغيوم) نسبةً إلى قبيلة بحراز هي الأغيوم بن شهير من سلالة ينكف بن عبد شمس.

والعِرّ: قرية في جبل (مَسَوْر) أسفل حصن الكلالبي، وهي من ذوات الآثار.

والعِرّ: قرية وحصن في مديرية (الرُّجْم) من بلاد المحويت. تقع على حافة جبل شاهق يشرف على وادي لاه.

آل العَرَادَةُ:

بكسر ففتح. من كبار مشايخ قبيلة
(عَبِيدَه) في مأرب. من معاصريهم
الشيخ علي مبخوت العراده المتوفي
سنة ١٤١٨هـ / ١٩٩٧م ونجله الشيخ
سلطان بن علي العراده عضو مجلس
النواب - ١٩٩٧م.

عَرَار:

بفتححتين. بلدة من مديرية (رَيْدَه)
وأعمال محافظة عَمْرَان، أُسميت نسبةً
إلى ذو عرار بن نَوْف بن شرحبيل بن
ينكف بن شمر ذي الجناح بن
العِطَاف بن المُتَاب بن عمرو بن زيد بن
عِلاق بن عمرو بن ذي أْبَيْن. وهي قرية
قُتِل فيها الإمام المهدي الحسين بن
القاسم العياني وذلك في أجواء سنة
٤٠٤هـ. وإليها تُسبب العلامة إبراهيم بن
علي العراري من علماء القرن الثامن
الهجري.

وعَرَار - أيضاً - من قُرَى (بنِي
الدولاني) من مديرية الطويلة وأعمال
محافظة المحويت.

وعَرَار: قرية في جبل (صُوَيْر)
الواقع شمال مدينة حَجَّه.

وعَرَار: وادٍ فيما بين منطقة (بِير

بصعده، فيها آل التَوَعَه. وهي أعلا
جبل (العَر) المنيف الذي يطل على
جيزان والمناطق التهاميه وفيها عسير،
وهي تتألق بمناظرها الخلّابة الخضراء
ومنازلها ذات الطابع المعماري
المتفرد.

عَرَاجِن:

بفتححتين. قرية في وادي (مَيْتَم)
أسفل مدينة إب.

عَرَاجِه:

بكسر ففتح. قرية من مديرية الرَيْدِيَّة
في شمال مدينة الحُدَيْدَه. فيها قبائل
العطاويه.

عُرَاد:

بضم ففتح. بلدة ووادٍ من مديرية
(الطَّفَه) وأعمال محافظة البيضاء،
ذكرها مالك بن الريم في شعره فقال:

سنحمي الجوفَ ما دامت معيْنُ
بأسفلهِ مقابله عُرَادَا
وعُرَاد - أيضاً - وادٍ صغير في منطقة
(سَاه) من مديرية (سيئون) وأعمال
حضر موت. يُفضى إلى وادي (نسيم)
ومن ساكنيه: بيت عجيل وبيت
حموده.

عُرَاش:

بضم ففتح . مركز إداري من مديرية (سَاقِيْن) بالشمال الغربي من مدينة صَعْدَه . وهو وادٍ خصيب تقطنه قبيلة (بني بَحْر) من فروع قبائل خَوْلَان إبن عامر بن الحاف .

والعُرَاش - بكسر ففتح - حصن في منطقة (حجر الصَيْعَر) من مديرية (العَبْر) وأعمال حضرموت .

وَأَل عُرَاش - بفتح فتشديد الراء - من قبائل القَطِيْبِي أحد فروع الأجعود، يسكنون في منطقة (الحَبِيْبِيْن) من مديرية زُدْقَان وأعمال محافظة لحج . ومن فروعهم: أهل جِنَش، وأهل قدر، وأهل الجري، وأهل محروق .

عَرَاصِم:

بفتحتين وكسر الصاد . قرية في جبل جُحَاف بالضالع .

وعَرَاصِم - أيضاً - قرية في جبل الأشمور بالغرب من مدينة عُمَرَان .

وبيت عَرَاصِم: محل في جبل الظَّفِير من مديرية مَبِيْن وأعمال محافظة حَجَّه .

عَرَايِر:

بلده وقبيله تسكن منطقة أخوَر من مديرية جُنْفَر وأعمال محافظة أبين .

(علي) ومنطقة (بالحاف) في ساحل حضرموت . يصب في البحر وهو في منطقة جبلية بُرْكَانِيَة يحلها: آل باديس وآل باديبان وآل باققعش .

وَعُرَار - بضم ففتح - قرية في منطقة (الأعروقي) بجبل القَبِيْطَه، تقع في الجنوب الغربي من بلدة (الرَّاهِدَه) وقبائلها من السكاسك .

عُرَاس:

بفتحتين، منطقة جنوب مدينة (يَرِيْم) ومتصلة بها . إليها نُسِب القاضي العلامه محمد بن أحمد بن محمد بن عبد الله بن محيي الدين العراسي المتوفي سنة ١٣١٦هـ . وكان من كبار رجال الإفتاء بصنعاء . وجده عبد الله بن محيي الدين العراسي هو صاحب كتاب (الثمرات في تفسير الآيات) وغيره من المؤلفات وكانت وفاته سنة ١١٨٧هـ . ومن هذا البيت طائفة استوطنت مدينة عدن بالقرن الحادي عشر الهجري، ومن هؤلاء الأستاذ محمود بن عبد الله بن علي العراسي عضو المجلس الاستشاري - ١٩٩٨م .

وعَرَّاس - أيضاً - بلدة في جبل صَعْفَان من بلاد حَرَاز .

عَرَّاف:

عدن. واشتهر من أولاده الشيخ الصالح عفيف الدين بن عبد الله العراقي، تخلق بخلق أبيه وتأسى بسائر طباعه وسجاياه.

وآل العراقي: من مشائخ همدان الجَوْف، يعيشون ضمن قبائل دَهَم.

عراكبي:

منطقه في وادي حَسَّان - أُبَيِّن.

عَرَاكُص:

بضم ففتح. قريه في منطقة (الَجَنَدِيَّة العُليا) بالشمال من مدينة تجز.

عُرَام:

بضم ففتح. جبل يُطلَّ على وادي (ضَهْر) من الجهة الشمالية ويمتد من (دار الحَجَر) إلى بلدة (طِيْبَه) وبه سُمِّي (سيل عُرَام) الدافع من جبل حَضُور وغيره.

وعُرَام - بفتححتين - قريه كبيرة في وادي زُبَيْد (بضم الزاي) من مديرية عَنَس وأعمال دَمَار. وهي بلدة جميله محفوفه بالغيول وكانت من مراكز العِلْم القديمه التي ظَهَرَت في المئته الثامنه. وفيها دُفن العلامه علي بن عبد الرحمن بن المهدي المتوفي سنة

مركز إداري من مديرية (وَصَاب العالي) وأعمال محافظة دَمَار. إليه نُسِب (آل عَرَّاف) الذين اشتهروا بالفقه في القرن الثامن الهجري، قال مؤلف الاعتبار: كانوا أهل فضل وصلاح وتقوى وصوفيه سكنوا (المناره) وانتقل بعضهم إلى قرية (جُدَاهد) بالقرب من جبل الثومي ولهم دُرِيَّة هناك.

وبنو عَرَّاف: جبل ومركز إداري من مديرية صَعْفَان في بلاد حَرَّاز.

العِرَّافه:

بكسر ففتح. مركز إداري من مديرية السدّه وأعمال محافظة إب. وهو منطقة غنيه بالآثار القديمه وخاصه في (ظفار) عاصمة التابعه، كما أنه يضم حصناً وقصراً مهتماً ومقبره منحوته داخل الجبل.

آل العِرَاقِي:

من فقهاء عدن في القرن التاسع الهجري. أشهرهم الشيخ الصالح سراج الدين بن عبد اللطيف بن أحمد العراقي، كان عابداً زاهداً فاضلاً صالحاً له كرامات عديدة مشهوره، توفي سنة ٨٠٩هـ ودفن برياطه بشجر

وهي من مراكز العِلْم القديمه قال عنها الجَنْدِي في كتابه (السلوك): «كان بها جماعة من أختيار الفقهاء أهل صلاح وفقه». وقال الشرجي في كتابه (طبقات الخواص): «أخرج منها جماعة من العلماء والصالحين».

العِراوَه:

قرية في جبل (لُبْعُوس) من مديرية يَافِع وأعمال محافظة لَحْج. إليها تُنسَب قبيلة (العِروِي) إحدى قبائل المَوْسَطَه (أهل النقيب) اليافعية.

عَرَايس:

سد قديم كان قائماً في وادي لَحْج لخزن مياه الوديان وتوزيعها على الأراضي الزراعية. ولكن لا أثر لهذا السد اليوم ولا يُعرَف مكانه بالضبط. قال العَبْدَلِي: لعله كان في الموقع المعروف بالمُسَبِّجِ قُرب العَنَد حيث توجد أحجار ضخمة مبعثرة في جوف الوادي.

العِزْب:

بكسر فسكون. قرية في منطقة (الرِيم) من مديرية كُسمَه وأعمال محافظة صنعاء. إليها ترجع أصول

١٣٠٩هـ. كما سكنها بعض (آل الوشلي) لوقوعها بالقرب من بلدتهم (الوَشَل) ومن هؤلاء العلامه محمد بن أحمد بن صالح الوشلي المتوفي بها سنة ١٣٧٢هـ.

وعَرَام - بفتح فتشديد الراء - من قُرَى بلد (مَرْهَبه) التابعه في أعمالها لمديرية (ذَيْبِين) في شمال عَمْرَان.

وعِرَام - بكسر ففتح - بلده في منطقة (الربيعتين) من مديرية جُبْن وأعمال البيضاء.

والعِرَام: من قُرَى بني ضَبْيَان في حَوْلَان العاليه بمشارك صنعاء. إليها يُنسب (آل العِرَام) أهل مدينة صنعاء.

عِرَامه:

بلده ومركز إداري من مديريةية (سَاقِين) وأعمال محافظة صَبْغَه. تقع بالقرب من بلدة (ضَخْيَان) وهي من بلدان قبائل حَوْلَان إبن عامر.

العِرَاهِد:

قرية في بطن السَّحُول من مديريةية (المَحَادِر) وأعمال محافظة إب. تقع بالقرب من قرية (المَلْحَمه) وكان قد سكنها المشائخ (آل عِنَان) من قبائل حَاشِد لذلك تُعرَف اليوم باسمهم (بيت عِنَان).

عائله (آل الدار) أهل جبل الشُّرق.

العزيبين:

وَأَلْ عَرَبٌ - بفتحين - عشيرة تقطن مديرية مُؤديه من أعمال محافظة أبيض. من مشاهيرهم اللواء حسين محمد عَرَب وزير الداخليه (١٩٩٥). وهو من القيادات العسكرية التي ساهمت في تدعيم دولة الوحدة، وكان قد تولّى قبل ذلك عدداً من الأعمال العسكرية والدبلوماسية.

بفتح فسكون فكسر الباء. مركز إداري من مديرية السَيّاني وأعمال محافظة إبّ. يقع في المنطقة المعروفة قديماً باسم نعيمه: صُهبان.

عزّين:

بفتح فسكون. أحد مصبات وادي العَين الواقع بالشرق من دُوَعَن بحضرموت.

العريه:

بفتح فكسر. قرية وحصن جنوب مدينة الجَند من أعمال تَعِز. تقع بالقرب من بلدة (السَمَكِر) ومن ساكنيها آل الرُّبَيْعي.

عزُوب:

بضم فسكون فضم. قرية في منطقة (بني عواض) من مديرية الرُّجم وأعمال محافظة المحويت.

وَأَلْ العَريه: عائله تنحدر من سلالة المنصور القاسم العَيّاني، من أحفاد الامام الحسن بن علي بن أبي طالب. يسكنون بمنطقة (الأمرور) في بلاد الشَّرَف من مديرية الشَّاهل وأعمال حَجَّه.

عَرَج:

بفتحين. قرية في منطقة (شواطئ) من مديرية ذي السُّفّال وأعمال محافظة إبّ. تقع بالغرب الشمالي من مدينة ذي سُفّال. قال الجَندى: سَكَنها أحمد بن مقلب الدثيني العُلَهي المتوفي سنة ٦٣٠هـ، وهو أول من أسسها (هجرة عِلْم) وكان فقيهاً حافظاً مدققاً وبه تفقه جماعه، وله في أصول الفقه كتاب سماه (الايضاح) وكتاب (الجامع) في أربعة مجلدات.

آل أبا عربي:

(با عربي). عائله تسكن بلدة (رَحَاب) الواقعه بالجانب الشرقي من وادي دُوَعَن بحضرموت.

والعَرَجُ - بفتح فسكون - من قُرَى
مديرية بَاجِل وأعمال محافظة
(الْحُدَيْدَة) تقع على ساحل البحر
الأحمر.

عِرْدَة:

والعِرَج - بكسر ففتح - قرية من
مديرية (تَمُود) وأعمال محافظة
حَضْرَمُوت.

بكسر العين وفتح الراء المشدده.
وَادٍ فِي جَبَلِ أَسْبِيلٍ مِنْ مَدِيرِيَةِ عَنَسٍ
وَأَعْمَالِ مَحَافِظَةِ دَمَارٍ. وَإِيَّاهُ أَرَادَ
الشاعر بقوله:

آل العَرَجَاء:
صبري على عِرْدٍ ما دمت سَاكِنَهُ
صبر الجياد على طول المغارات
قوم إذا حضروا للحكم ما قبلوا
إلا يميني مع تطليق زوجاتي

فخيزه من قبيلة آل سالم، إحدى
قبائل دُهمَة بن شَاكِر. تسكن في وادي
أَمْلَحَ بالشرق من صَعْدَه.

العُرْدُف:

آل عِرْجَاش:
من قبائل مديرية (كُشْر) في بلاد
حَجَّه. من معاصريهم الشيخ زيد
عرجاش أمين السر المساعد لفرع
التنظيم الوحدوي الناصري بحجه.

بضم فسكون فضم. من قُرَى جَبَلِ
الأزرق في الضالع. سُمِّي نِسْبَةً إِلَى
العردف (أخو الصردف) إبننا حطبان بن
الفياض بن سدد بن زَرْعَه.

عُرْدُن:

بنو بَرَجَلَه:
بفتح فسكون ففتح. قبيله من بطون
حاشد ثم من عِدْر بن سعد بن دافع بن
مالك بن جُشَم بن حَاشِد. ديارهم في
مديرية (القَفْلَة) غربي حُوْت من أعمال

عِرْدَه:

بكسر فسكون. وَادٍ فِي مَنْطِقَةِ
(السُّوم) من مديرية سيئون وأعمال

محافظة عَمْرَان. ومن فروعهم: آل أبو
جَلْفَه، وإبن زُعْبَه، وإبن رِطَاس، وإبن
فَلْحَان، والشُعْوثي، والشُّوعي. ومن

تنوارد عليه الأمراض . وفي العرسمه الأحلاف كانوا يداً واحدة على الخنايشه وكان بينهم قتال ويُقال لهم (المرادفه) وكانوا يحملون السلاح . وهكذا كان أهل حضرموت كلهم يحملون السلاح ثم تركه المتفقرون أي الذين صاروا فقراء بمعنى صوفيه، ثم تركه أهل الحرث والحرف وسكان القرى الذين ليس لهم عصبه قبائليه . والأحلاف خمس قبائل: بالعمش (أصله من هينن) وباشميل (من العبر) وبازعزوع وبأخشب وباجخيف . كما أن بها: باحسن وبارضوان وباعثمان وباعقيل - بفتح فكسر فسكون - منهم أيضاً في حوفه يُقال أنهم من آل باكليب . وقيل أن القبائل الثلاث من بني ربيعه . وفي العرسمه المشائخ آل باوزير، وكان بها الباحمادي وبكافور وبامثيله . ويشرب أهل العرسمه من غيل (ذلوت) فوق البلد بالغرب الجنوبي، يخرج من كهف تحت (صبيقة ذلوت) إذا أخصبت السنه فاضر وملاً جوابيه العليا والسفلى، ثم يعود فيقل ماؤه فإن أبطأت الأمطار وأزمنت السنه بقي قدر لا يفي جميع أهل البلد، ويقال أنه كان في أسفل شعب ذلوت غيلاً كبيراً يسقى جروب ذلوت يُسمى غيل (مزيقوه) بكسر ففتح فسكون الياء

حضرموت . تدفع إليه السيول القادمة من الجبال المحيطه، وبينه وبين السوم مكان يُقال له (مكينون) به آثار قديمه .

عُور:

بضم ففتح . قرية في جبل حبشي من أعمال محافظة إب .

وعُورز - أيضاً - قرية في جبل يهر من بلاد نَجج .

العُرس:

بفتح فسكون . وادٍ وقرية غربي وادي حَجْر بساحل حضرموت .

العُرسمه:

من قُرى وادي دُوَعن الأيسر بحضرموت . تسكنها بعض قبائل سَيَّان وآل مِقْيِيل وآل باشمِيل وآل بلعمش وآل بأخشب . قال مؤلف «الشامل في تاريخ حضرموت»: وفي الجانب القبلي من الوادي الأيسر بلد (العرسمه) وحولها شعاب منها ذلوت - بفتح فضم اللام المشدده فسكون - قَشِيب الغبيرا وشعب الكحيلاء وشعب الأوسط يسقى العرسمه وججل الجحى، ولها ساقية من الوادي لا يزال السيل يكسرهما فلذلك يُضرب بها المثل للرجل الذي

فضم القاف ففتح الواو، ثم حَدَّث له حادث فانقطع.
مديرية رَدَاع وأعمال محافظة البيضاء،
يشمل عدداً من البلدان أهمها: مَلَاَح -
عِرَّان - مَاور - حِمَاك .

عَرَشَان:

بفتحات. قريه مشهوره أسفل جبل
التَّعَكْر وجوار مدينة (جِبَلَه) من الناحية
الجنوبية الشرقية. يُنسب إليها العلامه
أحمد بن علي العَرَشَانِي المتوفي سنة
٦٠٧هـ وهو مؤرخ ونحوي كبير تَرَكَ
عدداً من المؤلفات أجَلَّها (تاريخ
اليمن) وكتاب (طبقات النُّحاة). ومن
أشهر معاصري هذا البيت القاضي
العلامه مرشد العَرَشَانِي أمين عام الهيئة
التنفيذية للمتدئ القضاي (١٩٩٨).

والعُرْش - بضم فسكون - مركز
إداري من مديرية المِسْرَاخ وأعمال
محافظة تعز .

والعُرْش - بكسر فسكون - محل في
منطقة (زِنْدَان) من مديرية أَرْحَب في
شمال صنعاء. وهي من ذوات الأثار
وفيها حوض ماء قديم وَرَد في شعر
منسوب إلى أسعد تُبَّع قال فيه:
عرشها شَرَجَعُ ثمانون باعاً
كللته بجوهر وفريد

العِرْشَه:

بكسر فسكون ففتح. جبل على يمين
الصاعد في عقبة (عَيْل باوزير)، يقع
على بُعد نحو ٣٨ كيلاً من مدينة
الشُّحْر وبجوار بلدة (عَرَف). وهي
عَقَبه طويله كانت تصعدھا القوافل
الذاهبه من ساحل حضرموت إلى
الوادي. وفي أسفلها عيون ونخل
ونارجيل وحروث، ومنها نبع ماء حلو
المذاق. كما يوجد في أعالي العِرْشَه
نبع ماء يُسمئ (الهَدَّارَه) نسبةً إلى قوة
هديره وغازاة المياہ فيه، ونبع آخر
يُسمئ (لي عِلْكَ) يُستخدم ماؤه لعلاج
السعال.

وعَرَشَان - بفتح فسكون - جبل ما
بين مدينة حَجَّه وجبل الأمرور
بالشَّاهِل، تسيل مياہه إلى وادي مَوْر
في تهامه.

وعِرْشان - بكسر فسكون - قريه في
وادي حضرموت بالقرب من مدينة
شِبَّام.

وعِرْشان: من قُرئ منطقة جُعار،
تابع مديرية حَنْقَر وأعمال محافظة
أبَّين.

العَرَش:

بفتح سكون. مركز إداري من

آل العَرَشِي:

عائله مشهوره تنتمي إلى قبيلة (الأغرُوش) إحدى قبائل حَوْلَانَ العالیه فی مشارق صنعاء. بَرَز منها عدد كبير من القادة ورجال الفقه والقضاء والأدب أمثال القاضي حسين بن أحمد بن صالح العَرَشِي المتوفي سنة ١٣٢٩هـ. كان عالماً خطيباً مشاركاً في العمل السياسي وله كتاب في تاريخ اليمن. وأمثال ابن أخيه القاضي عبد الكريم بن عبد الله بن أحمد العَرَشِي المتوفي سنة ١٤٠٦هـ/١٩٨٦م وكان قد تولى القضاء في أماكن منها بلاد الحذاء والجعفرية ووصاب السافل والمنصوريه وظَلَيْمِه وغيرها، ومن جملة أولاده: الأستاذ يحيى بن حسين العَرَشِي وزير الاعلام والثقافة الأسبق وأحد العناصر التي أسهمت بنصيب في التمهيد لقيام دولة الوحدة. كما أن من هذا البيت: محمد العرشي وكيل وزارة المواصلات الأسبق، وعبد الملك العرشي وكيل وزارة الزراعة، وعبد الملك بن محمد العرشي نائب رئيس قطاع الاذاعة.

والعَرَشِي: جبل صغير في غرب مدينة الضالع في قمته قبر لأحد الأولياء.

العَرُصه:

بفتح فسكون. بلدة في وادي جُرْدَان من مديرية عَرَماء وأعمال محافظة شَبَوَه. قال مؤلف «الشامل»: فيها آل بالشُور من كِنْدِه أصلهم من حوره بساحل الذيببي ويُقال أنهم أخوة آل بايومين وبن دَعَار وبن محفوظ قُتلوا في حوره فنقلوا عنها.

العَرُض:

إسم مشترك بين عدد من البلدان الحضرميه التي غالباً ما يرتبط إسمها بالقبيله التي تسكنها ومن ذلك: (١) عرض مسرور: وهو أرض واسعة في جنوب الجبل الشمالي من مدينة شبام كان لآل سالم بن زين الكثيريين. (٣) عرض باسودان: بلدة كبيره في منطقة ساء من مديرية سيئون وهي من مساكن المشائخ آل باسودان. (٤) عرض آل مخاشن: بلدة تقع شرقي قرية النقع في منطقة حوره من مديرية القطن، وآل مخاشن من مِذْحَج من أعقاب عرو بن معدى كَرِب الزبيدي. (٤) عرض آل حُوَيْل: من قُرَى الكسر بديرية القطن، وآل حُوَيْل من قبائل نَهْد. (٥) عرض بُوزيد: بلدة في منطقة حوره من مديرية القطن أيضاً، تقع بالقرب من بلدة

الْعَرَضِيَّة:

مركز إداري من مديرية (رَجُوزَه) وأعمال محافظة الجَوْف. تقع في الغرب الشمالي من الحَزْم ويشمل عدداً من الوديان الغنية بالزروع أشهرها وادي نَسِيم ووادي عَتُود.

عَرَعَر:

بفتح فسكون ففتح. جبل في بلاد الحداء فيما بين زَرَّاجه والكَمِيم وقاع جَهْرَان، يشتمل على بقايا أبنيه أثرية قديمة.

وعَرَعَر - أيضاً - قرية بالشرق من مدينة (عَتَق) عاصمة محافظة شَبُوه، في أعلا وادي عَمَاقين. فيها آل باقشاقش وآل المصعب من قبائل آل ذِيئب الحميريين.

عَرَعَرِين:

بلده في وادي حَب شمال حَزْم الجَوْف بالقرب من بلدة الملاحة.

عَرَف:

بفتحتين. بلدة كبيرة بالقرب من مدينة الشُّحر في ساحل حضرموت، تبعد عن الشحر بنحو ٣٨ كيلاً. فيها

سدبه وتكثر حولها مزارع النخيل. (٦) عرض آل بالعلاء: من قُرَى القَطْن أيضاً سُمِّيت نسبةً إلى قبيلة آل بالعلاء من آل بالحَارث أهل بَيْحَان وقد سكنها نفر من آل السقاف. (٧) عرض باسويد: قرية في وادي دوعن الأيسر فيها قبائل نُوح. وفي دوعن أيضاً: عرض بِضَه: لآل العَطَّاس وآل خِرد وآل الجفري وآل العمودي وغيرهم. ثم عرض آل منصر: لآل العمودي وغيرهم. ثم عرض باقار وفيه نخيل. ثم عرض الخريبه: في أعلا بلد الخريبه أكبر بلدان الوادي. و عرض آل خيله: بلده من مديرية سيئون، تقع بجوار بلدة «بُور» ومن سكانها آل باعُود.

آل العَرَضِي:

بضم ففتح. عائله اشتهرت في القرن الثامن الهجري بالعلم والصلاح، وكان مسكنها في بلدة (أُبَيَات حُسين) بوادي سُرُود. أشار إليها الشرجي في كتابه «طبقات الخواص».

وآل العَرَضِي - بفتحات - قبيله تقطن جبل سِيْرَان الغربي بالشاهل من بلاد حَجَّه.

عيون ومحارث ونخل ونارجيل وبها مزرعة (الروضة) المشهورة. وهي مدينة قديمة تقع بجوار أهم طريق قديم للقوافل اليمينية والمعروفة بطريق (العرشه) والذي يصل الشحر بوادي حضرموت. وتقع آثار القرية القديمة على سطح الجبل المطل على عَرَفَ من جهة الشرق وهو الجبل الذي لعب دوراً في الدفاع عن مدينة الشَّحْر وخاصةً في أول القرن العاشر الهجري لَمَّا غزاها البرتغاليون، وقد أبلت فيها اليمينيون بلاءً حسناً. ويحتوي الجبل على آثار عظيمة ظاهرة وقبور مبنية بالحجارة وبقية أساس لمعبد قديم.

ويشمل وادي عَرَفَ على عدد من القُرَى منها: الحقله، البرح، حقب، الفياعين، مرضحين، مقد العبيه، وبعض القُرَى والتجمعات البدويه الصغيره المتناثره على ضفافه. وهي مناطق تنتشر حولها مزارع الموز والنخيل والبطاطا، واشتهرت مؤخراً بمياه منطقة (العرشه) حلوة المذاق.

وتُعد مدينة عَرَفَ من أوائل مساكن (آل باوزير) وكان جدهم محمد بن سالم قد استوطنها في القرن السابع الهجري وتوفي بها، لذلك اشتهر بلقب (مَوْلَى عَرَفَ) وكان من كبار رجال

التصوف ومن أقران الفقيه المقدم محمد بن علي باعلوي والشيخ سعيد بن عيسى العمودي وله بهما صلة وثيقة، وقد توفي محمد - مَوْلَى عَرَفَ - عن ثلاثة من الولد هم: أبو بكر وسعيد وعمر، وهذا الأخير هو والد الشيخ عبد الرحيم بن عمر مؤسس مدينة (غَيْل باوزير). كما أن في مدينة عَرَفَ طائفة من آل الشيخ أبو بكر بن سالم ونفر من آل النَّسَّادي وآل باعرفان. وأشار الأستاذ محمد سقاف الهذاري إلى أن وادي عَرَفَ يتميز باحتضانه عدداً من أضرحة وقبور بعض أولياء الله الصالحين، ومن بينهم ضريح عمر المحضار (أبو عيشه) وقباب آل الشعبي بحقب، وآل العمودي وأحمد بن صالح بن الشيخ أبو بكر، ومحمد بن سالم باوزير، وآل باحميد في مرضحين، وآل باعباد، وغيرهم من أحبة الله وأوليائه. وقد اشتهر هؤلاء بالأعمال الفاضلة المحموده وإلى ذلك أشار الشاعر المعاصر حسن أبو بكر المحضار في قوله عند زيارته لوادي عَرَفَ:

سلام لك يا عدر محروس ومَرَبَع
لى حَلِّك الشيخ باعباد شيخ القبيله
ينطفين القناديل في داخل العدر
لو حتى يقع كيد البلاء رشان

وتُعد مدينة عَرَفَ من أوائل مساكن (آل باوزير) وكان جدهم محمد بن سالم قد استوطنها في القرن السابع الهجري وتوفي بها، لذلك اشتهر بلقب (مَوْلَى عَرَفَ) وكان من كبار رجال

عُرْفَان:

من مدينة زَيْيد وتُعْرَف عند أهل زَيْيد بمقبرة باب سِيَهَام، وفي أرضها كانت الواقعة الحاسمه بين الأحباش والملك سيف بن ذي يَزَنُ ثم صارت بعد ذلك مزرعةً لبني الأَنْبَارِي.

والعُرْق - أيضاً - قرية في جبل أنهم الغرب من مديرية كُثْر وأعمال محافظة حَجَّه.

بضم فتشديد. بلده في منطقة زَارَه من مديرية لَوْدَر وأعمال محافظة أَيْين. أشار إليها الهمداني ضمن وديان (دثينه) قال: عُرْفَان وادٍ لبني أفعى وهم من بني ربيعه بن أود وهم رهط إبن الصنديد.

ذو عُرْفَج:

والعُرْق: من قُرَى آل غُنَيْم بمديرية رَدَاع وأعمال محافظة البيضاء.

والعُرْق - بكسر ففتح - قرية من مركز المَحْفَد من مديرية مُؤْدِيَه وأعمال محافظة أَيْين.

والعُرْق: من قُرَى مركز السَّرَار من مديرية رَجُوزَه وأعمال محافظة الجَوْف.

والعُرْق: قرية في مَأْرَب لآل الجَلَال.

بفتح فسكون. فخيذة من قبائل العُصَيْمَات إحدى فروع قبائل حَاشِد. مساكنهم في مديرية العَشَّه بالشمال الغربي من مدينة حُوث وأعمال محافظة عَمْرَان.

وآل عرفج: قبيله وبلده في منطقة السيل من مديرية الحَزْم وأعمال محافظة الجَوْف.

العُرْفَه:

والعُرْق - بفتح فسكون - من مصبات وادي حريضه بحضرموت جوار غيظة العَبْر المُسَمَّاة غيظة بابلغوم.

وادي العُرْق - بفتحتين - أحد مَصَبَات وادي عِدِم بحضرموت.

والعُرْق - بضم ففتح - من قبائل يافع الجبل.

بفتحتين. بلده في الجانب الشرقي من وادي دُوَعَن بالقرب من مصنعة البلاغيث مكان آل بابلغيث إحدى فخاخذ الحالكه.

العُرْق:

بكسر فسكون. هي المقبرة الشمالية

عُرْقُب:

البن اليافعي، وفيها بعض قبائل (ذي ناخب) المنحدرة من ذي رُعَيْن، وأهم هذه القبائل: أهل قحيم الذين يتفرعون إلى أهل عمر عبد القادر وأهل صالح شيخ وأهل صالح وأهل حسين وأهل سالم، ثم أهل علايه، وأهل الرُبَاكِي، وأهل عوض، وآل اللذيب.

بضم فسكون فضم. وإِدِ عِداده من عَنَس شمال شرق مدينة دَمَار. ذكره الهمداني وقال أنه الحد ما بين ذي جُرّة وِخُولان وبين عَنَس. وأضاف محقق «صفة الجزيرة» بأنه وإِدِ فيه غيل كبير وقُرَى عامره، واشتهر بفاكهة الفرسك الخُوخ، وأن أهل عُرْقُب هم الذين أَسْرُوا الناصر بن محمد وسلموه للامام مطهر بن محمد فحبسه في كوكبان شبام، إلى أن مات، وذلك سنة ٨٦٦هـ.

والعِرْقَه: موضع أسفل وادي دَوْعَن بحضرموت. قال مؤلف «الشامل»: والعرقه هي الطريق في الجبل الضيقه الصعبه لا تقدر عليها الدواب وإنما يسلكها الأجرىء من الناس، وبها بناء ضعيف على شبه الغار هناك لا أهمية له وتُسَمَّى (ديار عَاذ) وبها كتابة مُسْتَدِيه.

عِرْقَه:

والعِرْقَه: قرية في جبل اللّوز من مديرية خُولان العالیه بمشارق صنعاء. وَرَدَ ذِكْرُهَا فِي حُرُوبِ الْيَمَنِيِّينَ مَعَ الْأَتْرَاكِ وَخَاصَّةً فِي حَوَادِثِ عَامِ ١٣١٤هـ.

بكسر فسكون ففتح. بلده ساحليه أسفل وادي مَيْفَعَه، تقع ما بين بلدة (حوره) شرقاً، و(حصن بلعيد) غرباً. وهي محل سكن المشائخ (آل باداس) نجعوا إليها من بلدة الّهَجْرَيْنِ فِي وَادِي دَوْعَنَ لِذَلِكَ كَانَتْ تُعْرَفُ عِنْدَ مَلَاكِي الْخَلِيْجِ - فِي الْقَرْنِ الثَّالِثِ عَشْرِ الْهَجْرِي - بِمَنْطِقَةِ بَدُو الشَّيْخِ عَبْدِ الرَّحْمَنِ بَادَاسٍ، لِأَنَّهُمْ كَانُوا قَرَاصِنَهُ بَرِّيْنِ فِي ذَلِكَ الْعَهْدِ.

والعِرْقَه: بلد من صَحَارِ وَأَعْمَالِ صَعْدَه مِنْ شِمَالِهَا.

والعِرْقَه: قرية في منطقة بني جُبَر - بضم ففتح - من مديرية (ذِي بَيْن) وَأَعْمَالِ مَحَافِظَةِ عَمْرَانَ.

وعِرْقَه - أَيْضاً - بِلْدِهِ فِي وَادِي يَهْرَ مِنْ مَدِيْرِيَةِ يَافِعِ وَأَعْمَالِ مَحَافِظَةِ لِحْجِ، تَقَعُ فِي مَنْطِقَةِ خَصْبِهِ تَنْتِجُ أَجْوَدَ أَنْوَاعِ

والعِرْقَه: جبل في بني مَدِيْنَحَه مِنْ

بلاد الشَّاهِل في الشمال الغربي من
حَجَّه .
والمرقه : قرية في حَبْت المحويت .
بها آل عبُود بن عمر آل عَبدات .
والعرقوب : بلده في منطقة جُعار من
مديرية حَنْقَر وأعمال محافظة أَيْين .

العُرُقُوب: العِرْقَيْن:

مركز إداري من بلاد المحويت فيه
آل الهَيْصَمي وبيت صَوْلَان وبيت
النَّشْرِي وبيت الدِيباني وبيت سُوتر .
وهو في موقع جبلي شاهق حيث
يستطيع كل زائر أن يشاهد منه كل
مواقع الجهات الأربع القريبة والبعيدة ،
فمن هذا المكان يمكن الاطلاع على
مناطق حُقَاش أو الحَمَيْس أو الحَبْت
أو كَوُكبان أو الطويلة، لذلك يُطلق
عليه «وَكْر النُور» لأن النُور تقضي
معظم أوقاتها عليه . وفيه تقع أعرق
الأماكن الأثرية في محافظة المحويت .

العِرْقَبه:

مدينة قديمه كانت تقع على مقربه
من وادي سُخْمَل بين وصاب العالي
ووصاب السافل . اشتهرت بعد القرن
الثالث الهجري أيام الملوك الشراحيون
وكانت في عهدهم مدينة كبيره أفاض
في وصفها وحصانها مؤرخ وصاب
العلامة عبد الرحمن بن محمد الحُبَيْشي
الوصابي المذحجي في كتابه (الاعتبار
في التواريخ والأخبار) فقال : كانت
عركبه مدينه عظيمه وكان سورها على
رؤوس الجبال وكان بها أربعة أبواب
إلى كل جهة باب ، وبابها الغربي بين
جبلين مستقيمين يدخل منه من أتى من
التهائم ، ودون هذا الباب الغربي نهر
جارٍ دائم ، وجروا إليها أنهاراً من جهة
المشرق يدخلونه إلى قصورهم وبيوتهم
ومساجدهم ، ومن غربي المدينة أنهار

والعُرُقُوب - أيضاً - بلدة في جبل
«أفْلَح الشام» من بلاد حَجَّه ، فيها
بعض قبائل «ذو محمد» من بَكِيل .

والعُرُقُوب : موضع لآل بَرَّمان من
مديرية الزَّاهِر وأعمال محافظة البيضاء .

والعرقوب : هو أحد أجزاء جبل
جُحَاف بالضالع .

والعرقوب : من قُرَى وادي جعيمه
الواقع شمال مدينة شِبام حضرموت .

عزما:

بكسر فسكون. وادٍ مشهور في
الشرقي الجنوبي من مدينة شَبَوَه ينتهي
في مغارب وادي حضرموت. وتسيل
إليه عدة شِعَاب، منها: شِعْب يُنْجَل -
بفتح فسكون - وشِعْب الحَنَكه -
بفتححتين - وشِعْب السَّمْره - بفتح
فسكون - ويخرج الوادي متجهاً إلى
الشمال الغربي فإذا وصل إلى «الحَيْيْظ»

ابتداً ينعطف في تقويس وعند طرف
القوس الثاني يصب فيه شِعْب الحَخَمه
ثم يستقبل الشمال الغربي حتى يمر
بجبل عُقَيْبَات وجبل مَشَطَه، فهناك
يستقبل الغرب ثم ينعطف ويصب فيه
شِعْب آخر في رأس العطف الواقع
شمال وادي شبوه، ويخرج من الجبل
الغربي خلف جبل «مشطه» ثم يجيء
من خلف «المعدى» و«البغات» حتى
يمر بين جبلي جَرَنْدَل - بفتححتين
فسكون ففتح - ومِراح - بكسر الميم -

وإذا انحدر ماء وادي عرما إلى
وادي العطف افترق إلى واديين: وادي
مِخْبِض - بكسر فسكون ففتح - يأخذ
إلى ذات اليمين، ووادي مِخْبِض -
بكسر فسكون ففتح - يأخذ إلى ذات
اليمين، ووادي معشر إلى ذات اليسار.

دائمة تسقي أرض «سُخْمَل». وهي
مدينة قديمه من زمن الجاهليه وكان
ملوكها من الشراحيين من جَمِير.
وسبب خرابها من السيل وانتقل أهلها
إلى جبل قريب منها يُسَمَّى «غيثان».

وعركبه - بدون لام التعريف - بلدة
في منطقة مَعْبَق أسفل جبل المَقَاطَره.

العزكه:

بفتح فسكون. هو أحد مصبات
وادي الحرجه الواقع في منطقة (عَيْل
باوزير) من مديرية المُكَلَّأ وأعمال
حضرموت.

العزم:

بفتح فكسر. إسم كان يُطَلَق على
حاجز سد مأرب القديم وهو عباره عن
حائط ضخم أقاموه في عرض الجبل.

والعزم - بفتح فسكون - قرية في
وادي حَبَان من مديرية الصعيد وأعمال
محافظة شَبَوَه. وهي سوق ترتاده قبائل
لَقْمُوش (الأقموش) وآل عبد الله
وباكازم.

وجبل عَزْم: من الجبال التي بين
طريق وادي حمم ووادي حويره،
بالغرب الشمالي من مدينة المُكَلَّأ
بحضرموت.

فأما وادي «محبض» فيذهب إلى الشمال حتى يوازي قارة الملح بالجانب الغربي فيتقوس منحرفاً إلى الغرب ثم يعود إلى الشمال فيلقى مفضى وادي «معشر» فيلتحمان. وغربي أعلا وادي «محبض» تأتي نشوز وتلال تمتد معه مسافةً طويلة، فيها آثار وفيها قريه (هَجَر) القديمه ذات الآثار المشهوره. وأما وادي «مَعَشْر» فإنه يمر

ويشمل وادي عرما عدداً من

القُرى، نذكر منها: سَمْرَه (بفتح فسكون) وفيها آل عبد الصمد، والْحَرَه (بفتح فتشديد) لآل بادُخن، والرَّشِيد (بفتح فكسر) لآل حميد العبيدي، والْثُجَه (بكسر ففتح) لآل بُريك، والجُشِيم (بضم ففتح) لآل بادخن، وبأَكِيلَه (بفتح فسكون) لهم، والكُوزَه لآل زيد البريكي، والكُوزِرَه فيها آل كُوزِرَان، والمَأْفُوت (بضم الفاء) لآل بامَطْرَف - المطارفه، والْحَدَاد (بفتححتين) أي الحدادين، وجُول بن معروف فيه آل بُريك وآل القرين وآل الفريما وبن طاهر، ومَنْقَلَه (بفتح فسكون)، والقَمْرَه (بفتح فسكون)، والحصا، وأهل الجيزه، والْحَبِيْظ (بضم الحاء ففتح فسكون) فيه آل عمرو، والمَطْرَه (بفتححتين) لآل عبد الرحيم آل بُريك، والْحَيْلَه (بفتح

غربي هذه النشوز، تسايره من غربه نشوز أخرى تنتهي في منطقة «كُوزِر» ويذهب إلى الشمال ثم يفترق ثلاث فرق في منعطف يعود فيه مُغْرَباً، ثم يجتمع ويمر تحت نشز جبلي ممتد إلى الغرب الجنوبي يقع في أعلاه «حصن الماء» و«الحسوه» و«ريعه». ثم يتقوس الوادي على النشز المذكور ويعود إلى الشمال فيمر بخرائب وديار فيمر بحدب مستطيل ليس بمرتفع يُسَمَّى (قرن الحديد) فيسايره وهو منحدر إلى الشمال حتى يلقى وادي محبض. فالواديان يدوران كأنهما سور على الأماكن المذكورة ويسقيان بعض الجروب. وطول هذه النشوز التي هي بمثابة الحدود للآثار نحو ١١٤٨ متراً، ففيها آثار المدينة القديمه المعروفه باسم (هَجَر) وبها آثار معبد وثني جاهلي مبني بالحجارة المنجورة

فسكون)، والجَيْف (بفتح فسكون)،
والْحَمَّ (بفتح فتشديد)، والسّمحاء،
وَمَسْلَب (بفتح فسكون ففتح)، وِبُرَيْث
(بضم ففتح فسكون) للمشايخ من آل
عُبَيْد، وِجْفَيْنَه (بضم ففتح فسكون)،
وَسَرَق (بفتحتين) لآل بن مفلح
العبيدي.

القرن الثامن الهجري.

آل عَزْمَان:

بفتح فسكون ففتح. عشيره مشهوره
في بلاد البيضاء، منهم النائب ناصر
عبد أحمد عَزْمَان عضو مجلس النواب
- ١٩٩٧. وكذا رجل الأعمال الشاب
نجيب عَزْمَان.

والعَزْمَه: قرية عامره ووادٍ مغيول في
منطقة الأخماس من مديرية فَرْع العُدَيْن
وأعمال محافظة إب، في الجهة الغربية
منها.

والعَزْمَه: من قُرَى جبل الثوابي من
مديرية جَبَلَه في جنوب إب.

والعَزْمَه: محل في جبل بني مُسَلَّم
من مديرية يَرِيم في شمالي إب.

وأهل عَزْمَه: فخذة من قبائل أهل
خليفه (خليفه) إحدى قبائل الصبغيد في
جنوبي شَبْوَه، فيما كان يُعْرَف باسم
العوالق العليا. وتقع ديارهم في قرية
(الحاط) القريه من مدينة عَتَق.

العَزْمَه:

بفتح فسكون ففتح - بلده ووادٍ في
حازة جبل صَبْر من الناحية الشرقية.
وهي قرية ذكرها الهمداني وقال أنها
موضع بني أبي كهيل السكسكي وقد

العَزْمِي:

قبيله تنتمي إلى بني قاسد إحدى
قبائل يافع السفلى، تقطن وادي يَهْر
بالشمال الشرقي من لحج، وتتكون من

عُرْنَه: خمس قبائل أوردها الأستاذ حمزه لقمان على النحو التالي:

بكسر فسكون، هو أحد مصبات وادي حريضة من مديرية دَوْعَن بحضرموت. يأتي من الشرق الشمالي والجنوبي ويشارك وادي منقل وشِعَاب الجزع. ومن شِعابه الشوحه والعَلَيْب والسُمْرَه.

وَعُرْنَه - بضم فسكون - قلعه قديمه كانت تقوم أعلا مَرَسِي (بُرُوم) الواقع ما بين وادي مَيْقَعَه ومدينة المَكَلَأ بساحل حضرموت.

وَعُرْنَه - بضم فتح - حصن في جبل العاقبه السفلى من مديرية (فَرْع العُدَيْن) وأعمال محافظة إب. سُمِّي نسبةً إلى عُرْنَه بن مشوب الأكبر بن عريب بن زهير بن أيمن بن الهميسع بن جَمِير.

والعُرْنَه: من قُرَى غرب مُسْتَبَا في محافظة حَجَّه.

العُرْه:

بكسر فتشديد الراء. قرية من مديرية هَمْدَان صنعاء، تقع بجوار محل (دَهْبَان) على طريق الخارج من صنعاء نحو عَمْرَان. وهي منطقته زراعيه وفيها مشتل تابع لوزارة الزراعة على مساحة سبعة هكتار.

(١) عبدي: في قرية ناصر وينقسمون إلى الفخاخذ التالية: أهل سالم بن علي، أهل عثمان بن علي، أهل محسن عبد الملك، أهل أحمد عبد الملك، أهل ناصر علي، أهل السنوي، أهل خلف، أهل عبد الصافي، أهل بني السراج.

(٢) عياشي: في قُرَى الحمراء والجحله والراحه وقطى وينقسمون إلى الفخاخذ التاليه: أهل طاهر بن علي، أهل محمود، أهل بن عقيل، أهل جابر علي، أهل بن محسن، أهل عبد الله.

(٣) دهبتي: في قُرَى الكلمه والمصنعه والخربه وشعبه وينقسمون إلى الفخاخذ التاليه: أهل حسين جبران، أهل محمد ناصر، أهل صلاح، أهل عاطف، أهل عبده أسعد، أهل معوضه، أهل بن علي، أهل بن عوض صالح، أهل عبيد عمر.

(٤) الوسطى: في تي الصلح والمعزبه وينقسمون إلى الفخاخذ التاليه: أهل الفقيه، أهل الفتى، أهل عوض محمد، أهل بن محجان، أهل الحدى، أهل بن معوض. وتتنمي إلى العرمي أهل السندي الذين يسكنون في رياط السندي.

والويرة - أيضاً - قرية في وادي ضيلح همدان.

بحر) إحدى قبائل خولان ابن عامر القضاية.

عِرْوَان:

صَبَطَهَا الْجَنْدَى بِكَسْرِ الْعَيْنِ وَتَعْرِفَ الْيَوْمَ بَضْمَهَا . وَهِيَ مَنْطِقَةٌ فِي جَبَل بَغْدَانَ وَقَدْ أَلْحَقَتْ بِمَدِيرِيَةِ السَّبْرَةِ وَأَعْمَالِ مَحَافِظَةِ إِب. سُمِّيَتْ نِسْبَةً إِلَى عِرْوَانَ بْنِ جُشَمِ بْنِ عَبْدِ شَمْسِ بْنِ وَائِلِ بْنِ الْغَوْثِ بْنِ جِيدَانَ بْنِ قَوْلَانَ بْنِ زُهَيْرِ بْنِ أَيْمَنِ بْنِ الْهُمَيْسِقِ بْنِ جَمْرِ بْنِ سَبَأَ .

وتضم عروان عدداً من البلدان، منها: مِئِيعَمَ وَالْمَعَايِنَ وَالصَّبَّارِي وَالشِّيَاعِي وَجَدَابَه . وَهِيَ قُرَى تُطَلَّ عَلَى الْوُدْيَانِ الْجَمِيلَةِ الْغَنِيَةِ بِالزَّرْعِ ذَاتِ الْعِيُونِ الْجَارِيَةِ . وَيَسْكُنُ عِرْوَانَ: آلَ الصَّبَّارِي وَآلَ الْفَتَّاحِي وَآلَ الدِّعْنَسِ وَآلَ النَّصِيرِ وَآلَ الْمُرَيْسِي وَآلَ الشُّوَيْعِ وَآلَ الزُّبَيْرِ وَغَيْرِهِمْ مِمَّنْ يُعْرَفُونَ فِي صَنْعَاءَ وَغَيْرِهِمْ بِلقب: الْبَغْدَانِي .

آل عِرْوَان:

فرع من آل الحوثي المنتهي نسبهم إلى الإمام المؤيد يحيى بن حمزة المتوفي سنة ٧٤٩هـ . منازلهم في مدينة حوث من بلاد حاشد، ومن مشاهيرهم

والويرة : قرية في بني الحيات من مديرية الطويلة وأعمال محافظة المخويت .

والويرة : من قري وادي الأهجر، بالشمال الغربي من جبل كوكبان .

والويرة : بلده في جبل مسور المتاب من أعمال محافظة عمران .

والويرة : قرية في منطقة المطبابة من مديرية عثمة وأعمال محافظة دمار .

عَرْهَب:

بفتح فسكون ففتح . هو لقب الفقيه النحوي علي بن هادي عَرْهَبِ الصنعاني، المتوفي سنة ١٢٣٦هـ . وُلِّي الْقَضَاءَ بِمَدِينَةِ (الرَّوَضَةِ) ثُمَّ تَصَدَّرَ لِلتَّدْرِيسِ وَالْقَضَاءِ بِمَدِينَةِ (كُوكْبَانَ) وَاسْتَمَرَ حَتَّى وَفَاتِهِ بِهَا عَنْ نَيْفِ وَسَبْعِينَ عَامًا ، وَكَانَ مُشَارِكًا فِي عِلْمِ النُّجُومِ .

عُرْو:

بضم فسكون . جبل بالغرب من مدينة صغده بمسافة نحو ٣٧ كيلاً، يشتهر بشدة البرد، وفيه مساكن (بني

المسجد مأذنه يتميز نمط بنائها بذلك النمط الذي كان سائداً في عهد الدولة الرسولية.

العَرُوسين:

حصنان شامخان في جبل العُود من أعمال مديرية التَّاوره بالشرق الشمالي من إب. يقعان بالقرب من قرية (حضار) وهما اليوم خرائب وأطلال.

العُرُوق:

بالضم. قرية من مديرية بني الحَارِث في مشارق مطار صنعاء، وهي أرض متسعة تنتشر فيها مزارع الأعناب وأنواع الخضروات والحبوب. وفيها مزارع ومساكن لآل المقحفي.

وآل أبو صروق: قبيله في جبل جُحَاف بالضالع. وهم من القبائل المستقرين البارعين في الشؤون الزراعية.

عُرُوم:

بفتح فضم فسكون. قرية أسفل وادي عَمَاقين وشمال وادي مَيْفَعه من أعمال محافظة شَبَوَه. فيها الباقطي، ومنها تمر الطريق لمن أراد: صَيْق العَجْر فَيَبْنَعُ ثم المَضَاعِه بوادي سَلْمُون.

العلامة الحافظ يحيى بن محمد بن علي بن صلاح عَرُوبًا الحُوْثِي، كان عالماً عارفاً أقام بمدينة حُوْث مُقْبِلاً على نشر العلم وتعليمه إلى وفاته بها سنة ١١٥٢هـ.

العُرُوس:

جبل من بني مَطَر في غربي صنعاء، يحاذي جبل كُوْكَبان من جهة الجنوب ويضم مجموعة قُرَى تُحيطها المُدْرَجَات الزراعيه الخضراء. وإليه يُنسَب (آل العُرُوسِي) أهل منطقة الجَبِي في بلاد رَيْمَه، ومن معاصريهم الأستاذ الدكتور محمد علي العروسي أستاذ (العمارة اليمنية الاسلامية) بجامعة صنعاء.

والعُرُوس - أيضاً - أغلاً قمه في جبل صَبِر المَطَّل على مدينة تَعِز. وهي منطقة أقيمت عليها - حديثاً - محطات تقوية البث الإذاعي والتلفزيوني وشبكة الربط الهاتفي واللاسلكي. وبجوارها مسجد قديم في منطقة المعقاب، يعتقد الأهالي بأنه مكان (أهل الكهف) المذكورين في القرآن الكريم، وتوجد غرفه ملحقة بالمسجد يتوسطها ضريح الشيخ عبد الرحمن بكرين الذي كان فقيهاً متصوفاً اشتهر بالزهد. وأعلا

المحرق) من مديرية الحداء وأعمال
محافظة دَمَار.

العروبي:

أنظر مادة: العراوه.

بنو عُرَيْب:

بضم ففتح فسكون. قبيله قديمه
تنحدر من سلالة عُرَيْب بن زُهَيْر بن
أيمَن بن الهُمَيْسَع بن جَمِيْر. وقد
تفرعت عنها القبائل التالية: (١) قَطْن.
(٢) مَثُوب. (٣) نَخْلَان، وبهم أسمى
وادي نخلان جنوب إب. (٤)
الأشروع، وإليهم تُنسب البلدة الواقعة
في سافلة الكلاع من العاقبة السفلى.
(٥) الثَّجَه. (٦) عَتَه، المنسوب إليهم
وادي عَتَه في العُدَيْن.

وعُرَيْب: بلده كبيرة في منطقة
مُكَيَّرَاس من مديرية لَوْدَر وأعمال
محافظة أبين. تعلق عن سطح البحر
بحوالي سبعة آلاف وأربع مئة متر،
مناخها متوسط الحرارة في الصيف
شديد البروده في الشتاء، وهي من
مساكن قبائل العَوْدَلِي.

وعُرَيْب: قرية في جبل المفلحي من
مديرية يافع وأعمال محافظة لَحْج.

وعُرَيْب: قرية في وادي مَرْنَحَه من

آل العَرُومَه:

بفتح فضم فسكون. عائله من أهل
مدينة صنعاء. أشهرهم في عصرنا
الفنان الغنائي المعروف يحيى بن صالح
العرومه.

آل عِرُون:

قبيله تسكن مديرية القَطْن بوادي
حضر موت، ولهم هناك قرية (شروج آل
عرون).

بنو عَزُوه:

بفتح فسكون. قبيله قرب وادي
مَرْنَحَه بالجنوب من بَيْحَان، ذكرها
الهمداني وقال أنها من (مُسَلِّيَه) وهو
بطن من مُرَاد ثم من مدحج. نُسيبوا إلى
عروه بن نازح بن ربيعه بن مُرّه بن
قدر بن دَوم بن بكيل بن منبه بن
حَجِيْر بن قَاوِل بن زيد بن ناعته بن
شرحبيل بن الحارث ابن زيد بن يَرِيم
ذو رُعَيْن الأكبر.

وينو عروه - أيضاً - مركز إداري من
مديرية الحَيَمَة الخارجيه وأعمال
محافظة صنعاء، في الجانب الغربي
منها.

وينو عروه: من قُرَى منطقة (كومان

مديرية نَصَاب وأعمال محافظة شَبْوَه.

وَعُرَيْب: محل في منطقة عُوَل سليمان من مديرية السُّوَادِيَه وأعمال محافظة البيضاء.

عَرِيْجَه:

بفتح ففتح إما له فسكون. من الشَّعَاب التي تسيل إلى منطقة (العَبْر) غربي وادي حضرموت.

العَرِير:

جبل في وادي خِنُوَه من مديرية ذي السُّفَال وأعمال محافظة إب. يشرف على مدينة القاعدة.

العَرِيْس:

جبل في منطقة جُعَار من مديرية خَنْقَر وأعمال محافظة أبين. يقع بالغرب الشمالي من جبال المراقشه، ويرتفع ١٧٣٢ متراً عن سطح البحر.

العَرِيْش:

بفتح فكسر فسكون. بلده بالقرب من مدينة إب. سكنها القاضي العلامة عبد الله بن أحمد بن علي الأكوخ المتوفي سنة ١١٥٩هـ. وكان قد عَمَّر فيها مدرسة أوقف عليها بعض الأموال.

والعَرِيْش - أيضاً - قرية بجوار مدينة عُنَس في تهامة. إليها يُنسَب الفقيه اللغوي محمد بن أحمد العَرِيْشي المتوفي سنة ١٠٦٠هـ وكان من المتبحرين بعلم الفقه واللُّغَه، وله مؤلفات منها (شرح الحافي في علمي العروض والقوافي) في نحو عشر كراريس.

والعَرِيْش: من قُرَى مركز «عَبِيْدَه» من مديرية يَرِيم وأعمال محافظة إب.

والعَرِيْش - بضم العين وكسر الراء وفتح الياء المشددة، بصيغة التصغير - بلده في وادي مَوْزَع غربي مدينة تَعِز بنحو ٨٠ كيلاً. تقع بالقرب من قرية «الْبَرْح» في تهامة.

العَرِيْض:

بضم ففتح فسكون. جبل بالشرق الجنوبي من (رَبْدَة الصَّنِيْقَر) الواقعه في غربي وادي حضرموت.

وَأَل العَرِيْض - بفتح فكسر فسكون - عائله من أهل مدينة صنعاء وهم في الأصل من بيت العَنَسِي. من مشاهيرهم العلامة المقرئ القاضي حسن بن علي بن محسن العَرِيْض الحاشدي الروضي، مولده بالروضه سنة ١٢٧٩هـ ونشأ بها وأخذ عن

بَيْحَان وأعمال محافظة شَبْوَه. ومن فروعهم: أهل منصور في الحَرَجَة، أهل هادي في الفَارِع، أهل حازب في الجميله، أهل مصعب في وعاله، أهل مطهر في الهجير، أهل كحيله في الذراع والحزوم، أهل أبو حمراء الذين يُقال أنهم من بني جَمِير ويسكنون القشوع. والنسب إليهم: عريفي.

والعَريف: قرية ومركز إداري من مديرية ذي السُّقَال وأعمال محافظة إب، في الجنوب منها. إليها يُنسَب طائفة من آل العريفي.

والعَريف: من قُرَى بني الحُدَيْفِي في الحيمة الداخليه بمغارب مدينة صنعاء.

والعَريف: بلده في جبل مَسَار من بلاد حَرَاز.

والعريف: قرية في جبل لُبْعُوس في يافع.

عَرِيق:

بضم ففتح فسكون. وادٍ من حَيْمَة تُعز في غرب الجَند وأشرف غربي القاعده. يتصل بوادي نَامَه الناظر من جبل نامه المناهض لجبل التَّعكر من الغرب. وهو من مصبات وادي رَسِيَان.

علي بن أحمد الشرفي وعبد الكريم بن عبد الله أبو طالب وزيد بن أحمد الكبسي ومحمد بن أحمد العراسي وعلي بن حسين المغربي وغيرهم وأجازته أكثر مشائخه، وكان عالماً شيخاً في علوم القرآن والقراءات السبع محققاً لعلوم العربية والفقه والفرائض والحديث، وتولى القضاء ببلاد لآعه ثم ببلاد ذَمَار ثم استقر بالمَدَان في الأهنوم من بلاد حَجَّه وبها كانت وفاته سنة ١٣٢٦هـ. ومن معاصريهم العميد صالح العريض عضو تنظيم الضباط الأحرار الذي قاد ثورة ٢٦ سبتمبر ١٩٦٢م وأحد قيادات وزارة الدفاع البارزين.

العَرِيْط:

بضم العين والياء وسكون الراء. وادٍ شديد الحر غربي مدينة المُكَلَّا بحضرموت على مقربة من بلدة (السِّيِيْحَات) وتبعد منه عَقَبَة الغرغر أو عَقَبَة إدماء - بكسره مسهله كأنها ياء وإمالة الميم - وهي الطريق الذاهبة إلى وادي دَوْعَن.

آل العَريف:

بفتح فكسر. قبيله من المُضَعَبِيين. ديارهم في منطقة العليا من مديرية

العَرَيْقُوب:

السَّهْدِي المنحدرين من سلالة
إبراهيم بن المهدي.

والعُرَيْنَة - أيضاً - من قُرَى منطقة
الحَذْب في الحيمة الداخلية، وهي من
ذوات الآثار.

بكسر ففتح فسكون فضم القاف.
قرية في منطقة (سَاه) من مديرية سيئون
وأعمال محافظة حضرموت، فيها آل
بوهادي وطائفه من آل باوزير.

العِرْ:

بكسر فتشديد. حصن وبلده في
الأطراف الجنوبية من مدينة (تريم)
بوادي حضرموت. قيل أن الحصن بُني
سنة ٨٤٢هـ وذلك أن دويس بن راصع
تحرّش بالسلطان عبد الله بن علي بن
عمر الكثيري فأقبل من ظفار وحصر
(تريم) وتعددت المعارك تحت تريم،
لذلك عمد السلطان إلى تشييد بعض
المعاقل لتشديد الحصار عليها فكان
(حصن العِرْ) مما بناه يومئذ. وهي
اليوم بلدة صغيرة لا تتعدى مساكنها
الثلاثين منزلاً.

وبيت عِرْ - بكسر فسكون - حصن
حميري شهير في مديرية الشَّعْر من
أعمال محافظة إب. استخدمه الأتراك
كموقع عسكري وله حصانه ومناعه.

وبيت عِرْ - أيضاً - بلدة وحصن في
ضَلَاغ الأغلأ بالشمال الغربي من شَبَام
كُوْكَبَان ومن أعمالها. وهي منطقة
تحتوي على آثار جَمَيْرِيَّة.

عَرِيْمَه:

مركز إداري من مديرية حَيْدَان في
الغرب الجنوبي من صَعْدَه.
ويُنو عَرِيْمَه: قبيلة في جبل الشاهل
من بلاد المحابشه، في الشمال الغربي
من مدينة حَجَّه.

العَرِين:

مركز إداري من مديرية رَجُوزَه
وأعمال محافظة الجُوف، يقع بالشمال
الغربي من منطقة الحَزْم.
والعَرِين - أيضاً - قرية من مديرية
(الحَشْوَه) محافظة صَعْدَه بالشرق منها.

وآل العَرِين: من أهالي محافظة
شَبَوَه يقطنون بلدة عَتَق.

العُرَيْنَه:

بضم ففتح فسكون. قرية في منطقة
عَجِيْب من مديرية الرَضَمَه وأعمال
محافظة إب. فيها طائفه من آل

عَرَاب:

قرية من مديرية قَعَطْبَه وأعمال محافظة الضالع.

العَرَاذِي:

قرية في جبل إزْيَاب من مديرية يَريم وأعمال محافظة دَمَار.

والعَرَاذِي - أيضاً - قرية بالقرب من مدينة (جِبْلَه) في جنوب إب ومن أعمالها.

العَرَاعِز:

بفتح العين الأولى وكسر الثانية. مركز إداري في جبل السَّمَايَتَيْن من أعمال محافظة تعز. النسبة إليه: عَزْعَزِي.

عِرَام:

(بيت عِرَام): قرية في منطقة بني منصور من مديرية السُّودَه وأعمال محافظة عَمْرَان.

عِرَّان:

بكسر العين. إسم مشترك بين عدد من الحصون والبلدان الواقعة في أعالي الجبال، نذكر منها:

عِرَّان: مدينة مشهوره في منطقة (العَرَش) بالغرب الجنوبي من (رَدَاع) بمسافة ١٨ كيلاً. من ساكنيها المشائخ آل الطَيْرِي. وإليها يُنسب (آل العِرَّاني) وهم بيوت كثيرة نذكر منهم النائب الخضر بن محمد بن ناصر العزاني، عضو مجلس النواب - ١٩٩٧م.

وعِرَّان - أيضاً - حصن أعلا جبل رَؤْمَانَ المُطَلَّ على مدينة إب من الزاوية الشرقية الشمالية، وهو على إرتفاع ٣٣٥٠ متراً عن سطح البحر. وفيه قبر المُفَضَّل بن أبي البركات الحميري قائد جيش بني الصُّليحي والمتوفي سنة ٤٩٥هـ.

وعِرَّان: حصن وقرية في جبل حُيَيْش شمال مدينة إب.

وعِرَّان: من قُرَى مديرية النَّادِرَه في شرقي إب.

وعِرَّان: قرية من مديرية قَعَطْبَه في شمال الضَّالِع.

وعِرَّان: قرية في منطقة (كِرِش) شمال وادي تَبْنُ من محافظة لَحْج.

وعِرَّان: مدينة في وادي مَيْقَعَه بجوار (جَوْل الرَيْدَه) وأعمال محافظة شَبْوَه. فيها قبائل آل أحمد بن هادي وآل النقيب وآل الشمالي وآل عبد

- السيد وآل بُرَيْك. وهي عاصمة السلطنة
الواحدية قبل الاستقلال. وقد أقيم
بجوارها - مؤخراً - جسر يربط مناطق
وأنحاء مديرية مَيْقَعَة بغيرها من
مديريات محافظة شَبْوَه.
- وَعِزَّان: من قُرَى جبل نمرة في
خَبْت المَحْوِيَت.
- وَعِزَّان: بلدة في جبل (بني مهْلَهْل)
بالحيمة الداخلية في مغارب صنعاء.
- وَعِزَّان: جبل في حَائِد بالقرب من
مدينة خَمِر، فيه بيت أبو جِلْقَان.
- وَعِزَّان: قرية في جبل رَازِح غربي
مدينة صَعْدَه. وفيها قبيلة (بن عزان)
وهم آل قاسم بن عزان وآل زينه بن
عزان.
- وَعِزَّان: جبل شمال مدينة صَعْدَه
بمسافة ١٥ كيلاً، يطل على وادي
رَبِيع، وفيه حصن قديم البناء إتخذه
الإمام الهادي يحيى بن الحسين مركزاً
له، ويتم الصعود إليه عبر سلالم
مرصوفه بالحجارة وفي قمته أحواض
للماء وبنائيات وآثار وخرائب.
- وَعِزَّان: قرية في جبل بني أسعد من
مديرية (مَسُور) وأعمال محافظة
عَمْرَان. كانت قد تعرضت للخراب في
القرن العاشر الهجري بأمر من الإمام
الناصر ثم عادت إليها الحياة.
- وَعِزَّان: حصن أعلا جبل
(المَصَانِيع) الواقع غربي مدينة ثُلا.
- وَعِزَّان: حصن وقرية في جبل
(حُفَاش) بالمَحْوِيَت.
- وَعِزَّان: قرية في جبل (السِخْل) من
مديرية الجُوبَة وأعمال محافظة مَارب.

وَهَرَّان: بلده بالقرب من مدينة
رُضُوم من أعمال محافظة شَبَوَه.

آل عَزَب:

بفتحتين . فخيزه من قبيلة (أهل

بَلِيل) المنتمية إلى قبائل (عِلَه) اليافعيه .
تقطن قرية (فريده) إحدى قرى منطقة
(الوضيح) من مديرية لَوْدَر وأعمال

محافظة أَبِين، والبعض يسكن قرية
(عَبْر الشُّعْبَة).

وآل العَزَب - بلام التعريف - عشيرة
تسكن وادي حَبَّان من مديرية (الصِّعِيد)

وأعمال محافظة شَبَوَه . نذكر منهم
الشيخ العلامه أحمد بن عمر بن
مبارك بن سالم بن عبد الله بن عبد
القادر بن سالم بن محمد العزب أحد
علماء القرن الثالث عشر الهجري .

وآل العَزَب: عائله من أهل الحَيْمَه
الداخلية في غربي صنعاء، تنحدر من
سلالة الحسن المثنى بن الحسن

السبط بن علي بن أبي طالب . ومن
أشهرهم: الأديب المناضل عبد الله بن
محسن العَزَب المتوفي سنة ١٣٦٤هـ .

وهو أحد رواد الحركة الاصلاحية التي
أسهمت بنصيب في حركة التنوير
ومناهضة الحُكْم الإمامي، وقد شارك
في تحرير مجلة (الحكمه) مع بقية

الطلائع الوطنية: الوريث والمُطاع
والموشكي والعنسي والبرّاق . وكان من
أنشط الأحرار وأجرئهم على قول
الحق، وقد توفى مسموماً قبل قيام
ثورة ١٩٤٨م الدستورية .

وآل العَزَب: عشيره تسكن مدينة
(شيبام - ذمرمر) من مديرية بني حَشِيْش
وأعمال صنعاء .

وبنو العَزَب: مركز إداري من مديرية
وُصَاب السافل في مشارق مدينة زَبِيد .
من بلدانه: حَلْبُوب - هُدَافَه - وادي
عُقَب - الأَسَالِمَه .

ويثر العَزَب: من أحياء مدينة صنعاء
القديمة، ويمتد من باب السَّبَاح شرقاً
إلى باب البَلْقَه غرباً، وقد كان - سابقاً -
منطقه زراعيه خارج سور مدينة
صنعاء القديمه، ثم صار اليوم بنايات
وعمارات . ويدخل فيها مقر وزارة
التربية والتعليم والقصر الجمهوري
ودار الكتب وغير ذلك .

ولكَمَة العزب: بلده في جبل الشُّرُق
من أعمال آيس في الغرب الشمالي من
مدينة ذَمَار .

وتَجَد العَزَب: قريه في منطقة (بني
مُنْبَه) من مديرية يَرِيم وأعمال محافظة
إب .

آل عَزِّ الدِّين:

عشر الهجري.

وآل عَزِّ الدِّين: فخيذه من قبيلة المَقَادِشَة في جبل (إشِبِيل) من بلاد عَنَس وأعمال محافظة دَمَار.

وآل عَزِّ الدِّين: من أهالي جبل حُقَاش بالمحويت.

العَزْكي:

بفتحات. مركز إداري من مديرية الرُّجْم وأعمال محافظة المَحْوِيت، يضم مجموعة قرى منها: قلعة شَاوِر وجبل أهتم وجبل الأحزم وبيت الحَرَضِي وبيت جَسَّار.

عَزْمَان:

مركز إداري من مديرية (بِكِيل المِينِر) وأعمال محافظة حَجَّه. من ساكنيه: آل عدبه وآل عواك وآل عيشان.

آل عَزْوَان:

قبيلة تسكن منطقة (بني مَوْقَب) في جبل (كُخْلَان عَقَّار) بمشارك مدينة حَجَّه.

آل عَزْوَن:

فخيذه من قبيلة نَهْد، ديارها في

عائله من أهل بلدة (فَلَلَه) الواقعه في الشمال الغربي من مدينة صَمْعَدَه بمسافة ١٥ كيلاً. وهم في الأصل من (آل المؤيد) من ولد عز الدين بن الحسن إبن عز الدين بن الحسن بن الإمام علي بن المؤيد (الحَسَنِي). نذكر منهم الهادي أحمد بن عز الدين المتوفي سنة ٩٨٨هـ وكان قد دَعَى إلى نفسه بالأمامه سنة ٩٥٩هـ وأجاباه أهل بلاد الأهنوم وبلاد عِلْدَر والسوده وعارضه الشريف محمد بن ناصر بن أحمد الحمزي الجوفي وقامت حرب بينهما أسفرت عن استيلاء الجوفي على صعده وانتقال الإمام أحمد بن عز الدين إلى (الحَرَجَه) في بلاد صعده واستقرار فيها متخلياً عنه الأمر إلى وفاته.

وآل عز الدين - أيضاً - فرع من آل الأكوخ أهل مدينة ثُلا. منهم العلامه الفقيه الحسين بن عبد الله بن عز الدين المتوفي بالقرن الحادي عشر الهجري.

وآل عَزِّ الدِّين: من قبائل خَوْلَان العاليه في مشارق صنعاء. من معاصريهم الشيخ ناجي عز الدين.

وآل عز الدين: هم قُضَاة بلدة (المَنَهْرَه) في جبل بَرَط بالقرن الرابع

وكذا من كان اسمه (علي) يُطلقون عليه (الجَمالي) أو جمال الدين، و(حسن) الشرفي، و(محسن) الحُسام، وعبد الله (الفُخري).. الخ.

ولهذا اشتهرت بعض العائلات بلقب (العزّي) نسبة إلى بعض الأعلام ممن كانوا يحيلون إسم (محمد). ومن هذه البيوت نذكر:

آل العزّي: عائلة من أهل الرّوضه في شمال صنعاء، أصلهم من آل أبو طالب (الحسنيون)، ومن مشاهيرهم العلّامه قاسم العزّي المتوفي سنة ١٣٨٠هـ وكان عالماً كبيراً ومصلياً بارزاً تولّى القضاء والأوقاف وكان ممن دعى الإمام يحيى إلى الالتزام بالشورى وله مواقف كثيرة ناصحه وثابته.

وآل العزّي: بجبل شَهارة من سلالة محمد بن حسين بن الإمام المتوكل إسماعيل بن القاسم بن محمد المنتهي نسبهم - أيضاً - إلى الحسن بن علي بن أبي طالب.

وآل العزّي: في مَعَمَره بمديرية المَدان شمال شهارة، قَرع من آل الشرفى المنحدرين من سلالة القاسم بن إبراهيم الرّسي (الحسني).

(وادي هينن) غربي مدينة القَطَن بحضرموت.

آل عِزْوِي:

بكسر فسكون فكسر. عائله اشتهر أفرادها بالفقه والأدب وكان موطنهم الأصلي في حصن (ظَفَّار داود) شمال مدينة (ذي بِنن) ثم استوطنوا قريه (دَرْب العُصَيْفِرِي) في جبل الأشمور غربي مدينة عَمْران ولذلك يُنسَبون إليها. ومن مشاهيرهم: (١) الفضل بن أبي السَّعد بن عِزْوِي العُصَيْفِرِي، كان من كبار علماء الفرائض بالقرن السابع الهجر وقد ترك عدداً من المؤلفات أجلّها (الفاض في علم الفرائض) في عشره مجلدات. (٢) أحمد بن يحيى بن عِزْوِي العُصَيْفِرِي، المتوفي بمدينة صنعاء سنة ٩١٧هـ وكان شاعراً فصيحاً وكاتباً بليغاً وأحد رجال الدولة الطاهريه.

آل العِزْيِي:

بكسر فتشديد الزاي. جَرَت عادة أهل صنعاء أن يُطلقوا على من كان إسمه (محمد) لَقَب (عِزْيِي) أو عِز الأسلام. وتسرى هذه العادة في الأسماء الأخرى كمثل (أحمد) الذي يطلقون عليه (الصَفِي) أو صفي الدين،

١ - (آل عَزْب): ومن فروعهم: آل فضل عذب، وآل عبد الله عذب، وآل ناصر عذب، وآل راجح عذب، وآل هادي عذب، وآل مكّي عذب - النسبه إليهم: عزيبي.

٢ - (آل سعيد): ويتفرعون إلى: آل غالب سعيد، وآل معوضه سعيد، وآل ناصر سعيد، وآل أحمد سعيد، وآل عبد الله سعيد، وآل صالح سعيد - النسبه إليهم: سعدي.

آل عَزِين:

بفتح فكسر فسكون. من قبائل جبل «حَرْف سُفْيَان» في شمال مدينة «حُوْت» من بلاد حَاشِد. منهم النائب صغير بن حمود بن أحمد عزيز، عضو مجلس النواب - ١٩٩٧م.

آل العِيسَاجِي:

عائله تنحدر من سلالة الإمام المنصور القاسم (العِيَانِي) المتوفي سنة ٣٩٤هـ. وتقع ديارهم في جبل عُرْبَان وظَلِيمه والأمنوم.

بنو عِيسَاس:

بكسر ففتح. قبيله من آل يُغْفِر الحَوَالِيين، ذكرهم الهمداني في الثاني

وآل العِرْزِي: في صَحْيَان شمال غرب صَعْدَه من ولد محمد بن علي بن أحمد بن الإمام القاسم، من سلالة الحسن بن علي بن أبي طالب. ومن هذا البيت فرح استوطن وادي بَنَا بالجنوب الشرقي من مدينة يَرِيم.

وآل العِرْزِي: من قبائل منطقة المَثُون في الجَوْف.

آل العِرْزِي:

بكسر ففتح فسكون. عشيره من بني مَطَر في مغارب صنعاء. أشهرهم في عصرنا الأستاذ أحمد ظيف الله العِرْزِي وكيل وزارة الخارجية الأسبق والسفير بدولة عُمان ثم المستشار بوزارة الخارجية.

وآل العِرْزِي: فخيذه من (بني كَعْب) إحدى قبائل الشَّرَف في حَجُور. ديارهم في جبل (كُحْلَان) بالشمال من حَجَه بمسافة نحو ٣٧ كيلاً.

العِرْزِيه:

بفتح فتشديد فسكون. قبيله مشهوره تسكن قرية (الوعره) القريبه من مدينة (الحُوْطَه) عاصمة لَحْج. وهم في الأصل من قبائل آل سَلَام اليافعيين، وينقسمون إلى فرعين:

والعساكره: قرية في وادي عرْد
الواقع أسفل جبل إسبيل من بلاد عَنَس
وأعمال محافظة دَمَار.

من (الأكليل) ولهم بقيه في قرية
(الحَلَقَه) الواقعة في سائلة زُبَيْد من
مديرية عَنَس وأعمال دَمَار.

آل العِسانِي:

بكسر ففتح. فخيذه من قبيلة الثِّعِين
إحدى بطون بني ضِبَّة. يسكنون بين
الحُموم في أودية المشقَّاص من أعمال
مديرية الشُّحر بحضرموت. من
مقبادمتهم (*) بالقرن الرابع عشر
الهجري: المقدم سالم عبود العِسانِي.

وآل باعِساس: فخيذة من قبيلة (بني
حسن) إحدى قبائل سَيَّان. يقطنون في
مرتفعات المُكَلَّأ بحضرموت. ومن
مقبادمتهم بالقرن الرابع عشر الهجري:
المقدم أحمد محمد باعِساس.

عَسَاف:

مركز إداري من مديرية قَعْظبه
وأعمال محافظة الضَّالِج. من بلدانه:
المِنمار والعتبات والعَسَلَه والكِتْمِي.

عَسِيب:

بكسرتين. هو أحد مصبات (وادي
العَيْن) الواقع شرقي دُوَعْن
بحضرموت.

العَسَاكِرَه:

فخيذه من آل محمد بَلَيْث إحدى
قبائل الصَّبِغَر من كِنْدَه. تسكن في
المنطقة المُسَمَّاة (زَيْدَة الصَّبِغَر) غربي
وادي حضرموت.

عَسِيد:

بكسر العين والسين. بلده في منطقة
(زَيْدَة بن حَمَدَات) من مديرية الشُّحر
بحضرموت. ويقال لها (عَسِيد الفَايد).
وتسكنها بعض قبائل الحُموم الجامعة
وبني عَجِيل وبيت حموده وغيرهم.
وأرضها عبارة عن تلال من صخور
بركانيه سوداء.

والعَسَاكِرَه - أيضاً - بلده ومركز
إداري من مديرية (جَبَل رَأْس) وأعمال
محافظة الحُدَيْدَه، شرقي مدينة حَيْس
بمسافة نحو ٤٠ كيلاً.

(*) المقدم: لقب لكبار مشايخ حضرموت.
تماماً كما هو لقب (النقيب) لكبار مشايخ
قبيلة يَهْم.

والعساكره: مركز إداري في زَمَّه
من مديرية (بلاد الطَّعَام) وأعمال
محافظة صنعاء.

آل العسيز:

بفتح فكسر فسكون، عشيرة تنتمي إلى قبائل الزرانيق في تهامة.

عسق:

بالتحريك. جبل في مديرية القبيطة. ذكره الجندی في كتابه (السلوك) وأشار إلى ساكنيه من العلماء ورجال الفقه.

عسقون:

بفتح فكسر فضم. جبل جنوب وادي (كلبوه) وغربي مدينة (المكلا) بحضرموت. يرتفع ١٣٨٥ متراً عن سطح البحر، ومنه الطريق للذهاب من (قوه) إلى وادي حاجر.

آل عسکر:

بفتح فكسر ففتح. قبيلة من بني نؤف أحد بطون دهم بن دهم بن شاكر من بكيل. ديارهم في شرقي صنعته والبعض في الجوف.

وآل بؤ عسکر: قبيلة تسكن قرية (المخينيق) في نواحي القطن بوادي حضرموت.

وأهل بن عسکر: قبيلة من أهل يزيد أحد قبائل يافع، يسكنون قرية

(حُمومه) بجبل لبغوس.

ويُنو عسکر: حصن في أعلا وادي الربيعتين من مديرية جبن وأعمال محافظة الضالع. ذكره السياحي في كتابه (معالم الآثار) وقال أنه حصن منيع وبه آثار أبنية.

ويُنو عسکر: قرية في جبل (عيال سريح) جنوب مدينة عمران ومن أعمالها.

ويُنو عسکر: من قرى جبل الشرق في آيس.

ووادي عسکر: محل في منطقة السمكر من الجندی السفلى بشمال مدينة تعز.

بنو العسکري:

مركز إداري من مديرية السلفية وأعمال ريمه تابع محافظة صنعاء.

العسکريه:

قرية في وادي يهر من مديرية يافع وأعمال محافظة لُحج.

آل عسلان:

بفتح فسكون ففتح. عائله معروفه في مدينة صنعاء. أشهرهم الحاج عبد

الله بن حسين عَسْلَان، المتوفي سنة ١٣٦٣هـ (١٩٤٣ م) كان من كبار تُجار صنعاء والوحيد من التجار الذي كان يملك سيارة لنقل البضائع بين عدن وصنعاء وخاصةً البُن المخصص للتصدير للخارج. وله ذرية كبيرة في صنعاء.

والعَسْلَه: قرية في جبل دَلَال من مديرية بَعْدَان وأعمال محافظة إب. إليها يُنسَب الدكتور سيف مهيب العسلي أستاذ الاقتصاد بجامعة صنعاء. والعَسْلَه: من قُرَى حَبِيل جَبْر في رَدْقَان من أعمال محافظة لَحْج.

العِسمَان:

بطن من قبائل آل بَلْعَبِيد أحد قبائل آل ذَيْب، يسكنون في مرتفعات وادي عَرَمَا من محافظة شَبْوَه. وفيه الفخاوذ التالية: آل الصق - آل زيد - آل جمع - آل با عاني - البا شجير - البا عقل - البا مزعب - البا شبيه.

وآل عسلان - أيضاً - قبيلة من بني جُمَاعه من حَوْلَان بن عَمْرُو بن الحَاف بن قُضَاعه. ديارهم في جبل (بَاقِم) بالطرف الشمالي من محافظة صَعْدَه.

آل العسل:

عشيرة تسكن منطقة (سَرَار) من مديرية رُصْد وأعمال محافظة آيِن.

العَسَم:

بفتححتين. بلده في أعلا جبل (الأشْمُور) الواقع غربي مدينة عَمْرَان. وهي منطقة طيبه ذات غيول ومن منتجاتها العسل الأبيض الناصع، وتُشرف على أودية شَرَس وبلد حَجَّه.

وهَسَم - بدون لام التعريف - بلده وحصن في وسط قاع (جَهْرَان) بالقرب من مدينة مَعْبَر.

عِسْنَب:

بكسر فسكون. من مصبات وادي

عَسْلَه:

وإد معروف في منطقة (الضَلَاغ الأسفل) من مديرية الطَوِيلَه وأعمال محافظة المَحْوِيَت.

وهَسْلَه - أيضاً - قرية في جبل مَرَّان من مديرية حَبْدَان وأعمال محافظة صَعْدَه.

وينو عَسْلَه: فخذ من حضرموت القبيله، منازلهم المهجرية العراق والشام.

ومن أهم بلدان مركز عسيلان:
جباح - الجحى - صريان - ضاغط -
السليله - آل نعير - الحنو - أم عشم -
هَجْر آل الشيخ - مرقط - النويدريه -
النقوب. والأخيرة من المناطق
الأثرية.

بنو العُسيّل:

بضم ففتح فسكون. عائله اشتهر
أفرادها بالفقه والخطابه في جوامع بلدة
(قائمة بني حُبَيْش) في وادي دَمَتْ
بالغرب الشمالي من إب. وكان فيهم
صلحاء وأخيار ذكرهم الجندى في
كتابه (السلوك) أمثال العلامة الفقيه
علي بن أحمد بن العُسيّل المتوفي سنة
٧٠٤هـ وولده العلامة محمد بن علي
العُسيّل، وأمثال العلامة الخطيب
يوسف العُسيّل المتوفي سنة ٧١٧هـ.

وآل عَسَيْل: قبيله تسكن قرية (عزّه)
الواقعه في شمال مدينة البيضاء بنحو
خمسة أكيال.

ودار عَسَيْل: قرية في منطقة (الحَدّ)
من مديرية يَافِع وأعمال محافظة لَحْج.

العَسَيْلَة:

بفتح فتشديد السين. جبل وواد
وقرى ومزارع من أرض شَرَعَب في

دَوْعَن بحضرموت. يقع بالقرب من
بلدة (فَيْل).

آل العَسُوس:

من أهالي بلدة قَدَس في الحُجْرِيَّة.

عُسَيْق:

بضم ففتح فسكون. بلده في غربي
مدينة إب بنحو ميل..

وَعُسَيْق - أيضاً - قرية في جبل
(ضُوزَان) من بلاد آيس في الغرب
الشمالي من دَمَار.

وَعُسَيْق: من قُرَى منطقة المَسِينِير
في أعلا وادي تَبْن من أعمال محافظة
لَحْج.

عُسَيْلان:

بضم ففتح فسكون. مدينة ومركز
إداري في وادي بَيْحَان من أعمال
محافظة شَبْوَه. وهي منطقة تسكنها
قبائل (آل بَلْحَارث) الذين يتفرعون إلى
القبائل التالية: أهل جِصَيَان، وآل بن
صَايِل، وآل طَلَّان، وآل شَيْلِيل، وآل
عُمَيْر، وغيرهم. كما تسكن عسيلان
عشيرة (آل شريم) وهم (حسنيون)
وينتمي إليهم الفرعان التاليان:
المعارف في الدير، وأهل بوناب في
لخيزر.

الشمال الغربي من مدينة تعز بنحو ٣٧ كيلاً.

والمَسَيْلَه - أيضاً - قرية في وادي نَشُور من مديرية الصفراء في شمال مدينة صَعْدَه بمسافة ١٨ كيلاً، جوار بلدة (كَنَاه).

والمَسَيْلَه: من قُرَى بني ضَبَيَان إحدى مناطق قبيلة خَوْلَان العاليه في مشارق صنعاء. تقع بالقرب من محل (حَبَابِض) موضع السد الحميري الذي أشار إليه الهمداني في كتابه «صفة جزيرة العرب».

وآل العِشَارِي: من فقهاء المَعَاوِر بالقرن السابع الهجري، أشار إليهم الجَنْدِي وقال أن من أعيانهم إسحاق العشاري (السلوك ١/ ٢٦٥) وهو ليس نعيم العَشْرِي الذي قيل أنه سُمِّي كذلك لأنه كان يحفظ عشره علوم (السلوك ١/ ٤٢٦) والأخير من قرية الطَّرِيَه في أَيْين. وآل العشاري أهل المعافر بقيه إلى اليوم ومن معاصريهم النائب أحمد بن عبد الله بن عبده العشاري عضو مجلس النواب (١٩٩٧ م) عن مدينة تَعَز ويحمل مؤهل ليسانس شريعته.

العِشَاش:

هضبه تشتمل على عدد من الأودية التابعة لمديرية (كِتَاف) في شمال شرق مدينة صَعْدَه بمسافة نحو ٥٥ كيلاً. وهي من مساكن قبيلة وائله بن شاكر بن ربيعه بن مالك من بَكِيل. وتصب أوديتها الشمالية في نَجْرَان، والشرقية تنضم إلى وادي الفُرْع جنوب نَجْرَان.

والمِشَاش - أيضاً - قرية كبيره بالجنوب الغربي من مدينة صَعْدَه بمسافة ١٧ كيلاً، فيها بعض قبائل (سِحَار) إحدى بطون خَوْلَان بن عمرو بن الحاف بن قُضَاعه.

عِشَار:

بكسر ففتح. وادٍ يصب في منطقة عَافِش من (بلاد الرُّوس) جنوب مدينة صنعاء بمسافة ٣٠ كيلاً، ذَكَرَه الهمداني في الثامن من (الأكليل) وقال أن به معدن الجَزَع السماوي الذي يُسَمَّى العِشَارِي.

وهِشَار - أيضاً - بلدة في منطقة (المعجيرات) من مديرية صُؤَيْر وأعمال محافظة حَجَّه.

وهِشَار: قرية في جنوب مدينة الضَّالِيع، وتعتبر إمتداداً أو ضاحيه من ضواحي المدينة.

والعشاش: وادٍ شمال منتزه (حَدّه) بالطرف الغربي من مدينة صنعاء. ويقع في الوسط بين جبلين، أحدهما جبل (عَصْر) والآخر جبل (عَيْبَان)، والدخول إليه من أسفل قرية حَدّه شمالاً.

العِشَاوُ:

بكسر ففتح. من قُرَى وادي الحَار في عَنَس بالغرب من مدينة ذَمَار.

عَشْب:

بفتحتين. بطن من قبائل همدان سُمِّي نسبةً إلى أعشب بن قُدَم بن قادم بن زيد بن عُرَيْب بن جُشَم بن حاشد بن جشم بن حيران بن نُوف بن بَتَع بن زيد بن عَمْرُو بن همدان. تقع مساكنهم في منطقة (بني عَشْب) في جبل (كُحْلَان عَقَّار) شرقي مدينة حَجّه. وينتمي إلى هذه القبيلة الشاعر مهدي بن محمد العَشْبِي، وهو أحد كبار شعراء صنعاء بالقرن الثاني عشر الهجري.

وعَشْب - أيضاً - قرية في منطقة (الأخلود) من مديرية السَبْرَة وأعمال محافظة إب.

وَأَل العَشْبِي: من أهالي منطقة الدَّارِي في جبل حُقَّاش بالمحويت. منهم النائب عبد الرحمن بن علي العَشْبِي، عضو مجلس النواب (١٩٩٧م) وهو يحمل مؤهل ليسانس شريعة وقانون.

والعشاش: محل في منطقة الريع الشرقي من جبل (عِيَال يَزِيد) شمال مدينة عَمْرَان.

أَل عَشَّال:

بفتح فتشديد. فخيذه من قبيلة المياسره (الميسري) أحد قبائل الحَسَنِي من دثينه. يسكنون في بلدة (قرن أهل عَشَّال) بناحي مدينة (مُؤدِيه) في أَيْبِن. ومن هذه القبيلة العقيد حسين عثمان عَشَّال الذي كان قائداً لجيش جنوب اليمن بعد خروج بريطانيا. كما أن من معاصريهم النائب عبد الله بن سعيد بن محمد عَشَّال، عضو مجلس النواب (١٩٩٧م) وأحد أعضاء مجلس شورى التجمع اليمني للإصلاح، ويحمل مؤهل بكالوريوس سياسة واقتصاد.

وَأَل أَبُو عَشَّال: فخيذه تنتمي إلى قبيلة (الشُولان) المتفرعة من (أَل زامل) أحد قبائل ذُو حُسَيْن بن غِيلان البَكِيلِيَه. ديارهم في منطقة (حصن بني

العَشْتَيْن:

والباعِشْرَه - بكسر فسكون - قبيلة
تسكن بلدة (بِضَه) في وادي دَوْعَن
بحضرموت.

بفتح العين وتشديد الشين. قريه من
مديرية بني الحارث في شمال مدينة
صنعاء ومن أعمالها. تقع بالقرب من
الروضه من جهة الجنوب الشرقي.

عِشْرُوت:

بكسر فسكون فضم. من قُرَى
مديرية تَمُود في شمال وادي
حضرموت، تقع بالقرب من عروق
الْحَرَاخِير.

عُشْر:

بضم ففتح. موضع بالقرب من قرية
عُلْمَان في شمال صنعاء بنحو ١٠
أكيال، أسفل وادي ضَهْر.

العَشْرِي:

أنظر مادة: عَشَار.

والعُشْر: قرية في منطقة (بني مُسَلَّم)
من مديرية القُفْر وأعمال محافظة إب،
فيها آل الجَبُوبِي.

آل العِشْمَلِي:

بفتح فسكون. بيوت كثيرة في ذمار
وصنعاء وأنس وغيرها. أشتهر منهم
الفقيه العلامة حسين بن أحمد بن علي
العشملي (١٢٦٧ - ١٣٢٠هـ) وأخوه
محمد بن أحمد العشملي المتوفي سنة
١٣٠٨هـ وكانا من علماء ذمار المشهود
لهم بالزهد والورع. وممن يحمل هذا
اللُّقب في عصرنا الكاتب الصحفي
المعروف محمد بن أحمد العشملي
رئيس تحرير جريدة «مايو».

والعُشْر - بضممتين - من شِعَاب
وادي (حَلْفُون) التابع لمركز (الدَّيْس
والحامي) من مديرية الشَّحْر في ساحل
حضرموت.

عُشْرَه:

بضم فسكون. وادٍ في منطقة
السَّوْدَاء من مديرية (حَرْف سُفْيَان)
وأعمال محافظة عَمْرَان.

وعُشْرَه - أيضاً - قريه في منطقة
(السَّرَار) من مديرية (رَجُوزَه) في بلاد
بَرْط وأعمال محافظة الجُوف بحسب
التقسيم الإداري الأخير.

بَاعِشْمِيل:

جبل شرقي مدينة تريم بوادي

حضر موت، أعلا القرية المعروفة باسم «حصن آل قَلُوقه».

باعشن، ترجمه مؤلف كتاب «الأمير علي الوزير» فقال: تاجر مشهور في السعودية من أصل حضرمي كان على علاقة حسنة مع الأمير علي الوزير وكان عائشاً في منتصف القرن الرابع عشر الهجري.

آل أبي عَشْنُ:

قبيلة ذكرها الهمداني في ثنانيا حديثه عن مدينة (حَيَوَان) في بلاد حَاشِيد قال: ويسكنها المعيديون والرضوانيون وبنو نَعِيم وآل أبي عَشْنُ وآل أبي حجر من أشرف حَاشِيد.

العَشْنُ:

بفتح فتشديد. بلدة ومديرية من أعمال محافظة عَمْرَان، تقع في الغرب الشمالي من مدينة (حُوْث) فيما بينها وبين (القَفْلَه) من بلاد حَاشِيد. وتضم المديرية عدداً من المراكز الإدارية منها: البَطْنَه، صَدَّان، ذُو حَيْرَان، قَاعَه، حَاشِيف، دَنَان، وغيرها.

وقد تعددت أسماء الأماكن التي تحمل إسم (العَشْنُ) نذكر منها:

(١) قرية في جبل سَحَار بالغرب الجنوبي من صَعْدَه، كانت قديماً محل سكن آل عَبَّاد الأكيليين رؤساء خولان بن عمرو، وفيها اليوم آل أبي فطيمه ونفر من آل المؤيدي الحسنيين.

(٢) قرية من مديرية بَاقِم بالطرف الشمالي من صعده بمسافة ٤٥ كيلاً.

(٣) قرية أعلا وادي أمْلَح من مديرية كِتَاف وأعمال صعده.

والباعشَن: من المشائخ بوادي دَوْعَن، إليهم تُنسب بلدة (رباط باعشَن) الواقعة في الجانب الشرقي من الوادي. أشاد بهم مؤلف (إدام القوت) وقال أنهم بيت عِلْم ومغرس فضل وَمَنَّبَت صلاح، وذَكَر منهم: (١) الشيخ العلامة أحمد بن عبد القادر باعشن أحد كبار علماء القرن الحادي عشر الهجري وقد أخذ عنه جماعه من الأكابر. (٢) الشيخ سعيد بن عبد الله باعشن، أحد مشائخ العلامة علي بن حسن العَطَّاس صاحب المشهد وقد أكثر من ذكره في ديوانه ومؤلفاته. (٣) الشيخ عبد الله بن محمد بن عبد القادر باعشَن، عالم فاضل نجح من بلدته واستقر في مدينة جدّه وذلك بمنتصف القرن الرابع عشر الهجري وكانت له أعمال تجارية أيضاً. (٤) محمد صالح

- (٤) وادٍ في منطقة الخشعة من مديرية رَجُوزَه وأعمال محافظة الجَوْف .
- (٥) قرية في جبل عَفَّار من مديرية كُحْلَان في شرقي مدينة حَجَّه .
- (٦) قرية في جبل أَسْلَم من بلاد الشرفين في حَجَّه .
- (٧) قرية في بني مَطَّر غربي صنعاء بجوار بلدة وَقْش .
- (٨) وادٍ في الحيمة الخارجية غربي صنعاء، من ساكنيه آل العليي .
- (٩) من قُرَى وادي سَعْوَان في بني جَشَيْش بالشرق الشمالي من مدينة صنعاء .
- (١٠) قرية أثرية بجبل ثُوْبَان من بلاد الحداء .
- (١١) من قُرَى بني مُسَلَّم في يَرِيم .
- (١٢) قرية من مديرية رَدَاع فيها قبيلة قَيْه آل مَهْدَى .
- (١٣) قرية في منطقة المضاربه من مديرية «طَوْر البَاخَه» في غربي وادي لَحْج .
- (١٤) من قُرَى المَحْفَد في أَيْن .
- (١٥) قرية في منطقة السيوم من مديرية سيئون وأعمال محافظة

حضر موت، تقع بجوار بلدة فُعْمَه .
وآل أبو عَشَّه: فخيذه من الصعاتره
إحدى قبائل مُرَاد المذحجيه ديارهم في
جنوبي مأرب .

وآل أبو عَشَّه: قبيله من آل سليمان
المنحدرة من قبائل يَكِيل ثم من دُهمَه،
ومساكنهم في قرية (القصيف) من
مديرية (بَرْط العنان) وأعمال محافظة
الجَوْف بحسب التقسيم الإداري
الأخير .

عَشِير:

حصن في منطقة حريضة بوادي
دَوْعَن في حضر موت .

والباعشير: من قُرَى وادي حَبَّان
تابع مديرية الصَيْد وأعمال محافظة
شَبْوَه .

آل عَشَيْش:

بكسر ففتح فسكون. عائله شهيرة
من أهل مدينة صنعاء وحوث
وغيرهما. يُنسَبون إلى عبد الله
(المُلَقَّب عَشَيْش) بن محمد بن
إبراهيم بن علي بن عبد الله بن
محمد بن الإمام المؤيد يحيى بن
حمزه بن علي بن إبراهيم بن محمد بن
إدريس بن علي بن جعفر بن علي بن

(٤) محمد بن لطف عَشَيْش إمام جامع حُوث، وأخوه العلامه إبراهيم بن لطف عَشَيْش قاضي بلاد مِرْهَبَه.

بنو عَشَيْم:

بضم ففتح فسكون. عائله من أهل قرية الرُّوحَا في وُصاب الأسفل، أشار إليهم مؤرخ وصاب الحُبَيْشي في كتابه الاعتبار - ص ١٩١.

والباعِشِيم - بكسر ففتح فسكون - عشيره تسكن بلدة (النَّجِيدِين) في شرقي وادي دَوْعَن بحضرموت.

آل العَصَّار:

بفتح فتشديد. عشيره تسكن قرية «التالبي» من مديرية «القَفْر» في شمال مدينة إب. من مشاهيرهم الشاعر والكاتب الصحفي محمد عبد الإله العَصَّار رئيس تحرير جريدة (الوحدة) الصادرة عن مؤسسة سبأ للصحافة والنشر.

العَصَّارنه:

بطن من قبائل سَيِّبَان، يسكنون الرَيْدَه وَغَيْل باوزير في نواحي مدينة المُكَلَّا بحضرموت.

موسى بن جعفر بن محمد بن علي بن الحسين السبط بن علي بن أبي طالب.

ومن مشاهير هذا البيت في صنعاء:

(١) العلامه محمد بن إسماعيل بن يحيى بن محمد بن حسن بن زيد بن علي بن عبد الله عَشَيْش، المتوفي بسجن الأتراك في الحديده سنة ١٢٩٦هـ وكان عالماً محققاً شهيراً تصدَّر للافتاء والتدريس بجامع صنعاء وأكثر تدريسه في النحو والفقه وأصول الدين.

(٢) حفيده العلامه محمد بن إسماعيل بن محمد بن إسماعيل بن يحيى عَشَيْش المتوفي بصنعاء سنة ١٤٠٠هـ عضواً بمحكمة الاستئناف الشرعية.

ومن أعلام بيت عَشَيْش في حُوث:

(١) عبد الرحمن بن أحمد عَشَيْش الحوثي. كان عالماً فاضلاً ورعاً متقشفاً زاهداً، ومات سنة ١٣٢٠هـ.

(٢) علي بن عبد الرحمن بن أحمد عَشَيْش: عالم فاضل، تولى القضاء في عَمْرَان وتوفي سنة ١٣٢٣هـ.

(٣) زيد بن علي بن عبد الرحمن عَشَيْش: عالم عارف، تصدَّر للتدريس في وَشَحَه والسُّوْدَه ثم في حُوث، وكانت وفاته سنة ١٤٠٦هـ.

العَصَافِرُه:

ضِنَّه. وتقع شمال وادي (عصم)
بالقرب من قبر النبي هُود.

مركز إداري من مديرية مَلْحَان
وأعمال محافظة المَحْوَيْت. النسبه
إليه: عَصَافِرِي.

عَصِير:

بفتح فكسر. جبل في الطرف الغربي
من مدينة صنعاء، يتخلله وادٍ خصيب
فيه فواكه البرقوق والتين الشوكي وقد
عَلَّبت عليه مؤخرأ غروس القات.
ومعظم أراضيه موقوفه على العلماء
والمتعلمين والمستفيدين بالأقراء
والقراء في الجامع الكبير بصنعاء -
أنظر أمة اليمن ٢/٢٨٩.

عُصَام:

بضم ففتح. قرية في أزْحَب شرقي
ناعط، سُمِّيت نسبةً إلى عُصَام بن
أيمن بن علهان بن بتع بن همدان. كان
بها قصر قديم ذكره الهمداني، وإليها
يُنسَب الفقيه العلامة محمد بن صالح
العُصامي المتوفي سنة ١٢٦٣هـ، له
ترجمة في كتاب البدر الطالع.

وتحت جبل عَصِير من الجهة الشرقية
قرية عصر السفلى والعليا، وقد إتصل
بنيانها بمدينة صنعاء. وممن نُسب إلى
جبل عصر: الإذاعي والمعلق الرياضي
الشهير علي العَضْرِي.

وعِصَام - بكسر ففتح - وادٍ وجبل
من حُجَبَان رُغَيْن في جنوب يَرِيم،
يُشكلان مركزان إداريان من مديرية
السُدّه وأعمال محافظة إب. ومن بلدان
جبل عِصَام: خِدَار والحقلين وبيت
فائق وهجاره. أمّا أهم بلدان وادي
عِصَام فهي: بيت حلسوب وبيت
الشقدي وألْمَان والجَبَّانَه والسُوَيْق.

وبنو العَضْرِي - بكسر العين والراء
بينهما صاد ساكنه - منطقة في حَجّه
بالقرب من جبل عَيَّان.

عَصِيرُه:

بفتح فكسر. من قرى قبيلة قَيْنَه في
بلاد رَدَّاع، تقع بالجهة الشرقيه من
جبل (أَسْبِيل) في حدود دَمَار. وأعلاها
حصن حميري خارب.
ووادي العَضْرَه - بفتح فسكون - من

العِصْبَه:

بكسر فسكون ففتح. قرية في منطقة
السِيَوْم من مديرية سيئون وأعمال
محافظة حضرموت. فيها بعض قبائل
(آل تَمِيم) المنحدرة من عصبه بني

فروع وادي قَزْوَى في حَوْلَانَ العالیه
بمشارق صنعاء، يقع أعلا مدينة
جِحَانَه.

عَصْفُون:

جبل أعلا وادي حَجْرٍ بساحل
حضر موت بالقرب من جبال البَابَحْر
التي تسيل إلى حَجْرٍ.

العَصْف:

بفتح فسكون. من مصبات وادي
الحرجه في منطقة حَجْرٍ بساحل
حضر موت.

العَصْلَمَه:

منطقة وقبيلة في رَدْقَان من أعمال
محافظة لَحْج. مشائخها آل الشويهي.

عَصْفَان:

بفتح فضم ففتح. موضع في جبل
مَنَآخَه من بلاد حَرَاز بالقرب من باب
هَوَزَان.

عِصْلَه:

بكسر ففتحيتين. جبل غربي (بُرُوم)
في ساحل حضر موت. إرتفاعه ٨٦٠
متراً عن سطح البحر، وتسيل وديانه
إلى البحر بعد أن تسقى بعض الغياض
الواقعه أسفله.

وعَصْفَان - أيضاً - قرية ومزارع
جوار بلدة (أَسْنَف) من حَوْلَانَ العالیه
بالشرق من صنعاء.

عُصْفْرَه:

والعِصْلَه: بلده شرقي مدينة زنجبار
في ساحل أُيَيْن، تتبع مركز (جَعَار) من
مديرية (حَنْقَر).

بضم فسكون فضم. منطقة بالقرب
من قرية (الظهار) في بني سَوَار من
مديرية بني مَطَر وأعمال محافظة
صنعاء. فيها (جِسْر عُصْفْرَه) الذي
يصل بين جبلين قبل بلدة (مَتْنَه) بنحو
خمسه أكيال.

عِصِم:

بكسرتين. وادٍ في منطقة السوَم من
مديرية سيئون بالنجد الشمالي لوادي
حضر موت. فيه آل سعد من آل تميم،
وبالقرب منه مزار نبي الله هود عليه
السلام.

آل عُصْفُور:

عشيرته تسكن قرية (أَسْدَاس) من

عَصَيْفِر:

بكسر ففتح فسكون. قرية في منطقة بني مؤهَّب من جبل (كُخْلَان عَقَّار) في الشمال الغربي من الأشمور. سكنها العلماء من (بني عَزْوِي) فُنُسبوا إليها، منهم الفضل بن أبي السَّعْد بن عزوى العصيفرى، كان من كبار علماء الفرائض بالقرن السابع الهجري.

عُصَيْفِرَه:

بضم ففتح فسكون. وادٍ شمال مدينة تعز ومن ضواحيها، تنحدر إليه مياه جبل صَيْر.

العُصَيْمَات:

بضم ففتح فسكون. بطن من قبيلة حَاشِد سُمِّي نسبةً إلى العُصَيْمَات بن عِدْر بن سعد بن دافع بن مالك ابن جُشَم بن حَاشِد. ويتفرعون إلى أربعة أقسام:

١ - (ذو جَبْر): وهم جوادي وسلابي، ومن الجوادي المشائخ آل الأحمر.

٢ - (ذو فضل): وهم دُقَيْمِي وعِنَاثِي. ومن ذو دُقَيْم المشائخ ذو فارع.

وَعُصْم - بضمين - جبل في منطقة بني قَيْس من مديرية الرَضَمَة وأعمال محافظة إب، تقع في سفحه الغربي قرية: المَنْجَر.

عُصْمَان:

بضم فسكون. وادٍ في أسفل جبل السُوْدَة من الشمال الغربي، يبعد عن مدينة عَمْرَان بمسافة نحو ٤٥ كيلاً شمالاً بغرب. وهو من الأودية الشهيرة بزراعة البن، وتنضم إليه - وإلى أخرف - أودية القَفْلَة وعِدْر ووادعه، وجميعها تصب في وادي مؤر النازل إلى اللَحِيَّة فالبحر. قيل أنه سُمِّي نسبةً إلى عَصْمَان بن الخارف بن عمرو بن وهب بن عُمَيْر بن كعب الصايد بن شَرْحَبِيل بن سراحيل بن عمرو بن جُشَم بن حَاشِد.

وَعُصْمَان - أيضاً - قرية في جبل السُّخْل من مديرية الجُوَيْه وأعمال محافظة مأرب.

العُصَيْدَه:

بضم ففتح فسكون. جبل وقلعه شمال رأس (بندر بَلْحَاف) في ساحل حضرموت، ما بين وادي حَجْر شرقاً ووادي رَفْد غرباً.

٣ - (الغنايا): وهم ذو محمد وذو منصور وذو مطر. ومنهم المشائخ آل كامل.

٤ - (ذو قيصه): وهم قليلون يسكنون شرقي وادي هبه.

عَضِيَّة:

جبل وواد في حَوْلَانِ الْعَالِيَةِ بِمَشَارِقِ صَنْعَاءَ. يَقَعُ مَا بَيْنَ (جَبَلِ الْطِيَالِ) وَ(جَبَلِ اللَّوْزِ) وَهُوَ عَلِيٌّ إِرْتِفَاعِ ٣٥١٠ مِترًا عَنِ سَطْحِ الْبَحْرِ. وَتَسِيلُ مِصْبَاتُهُ إِلَى وَادِي بَنِي سِيْحَامِ.

آل عَطَا:

بِفَتْحَتَيْنِ. عَشِيرَةٌ مِنَ الْمَعَاوِرِ، مِنْ مَعَاصِرِهِمُ النَّاشِرُ الْمَعْرُوفُ خَالِدُ بْنُ عَبْدِ الْعَزِيزِ عَطَا، وَقَدْ كَانَ وَالِدُهُ أَوَّلَ مَنْ أَسَّسَ دَارًا لِلنَّشْرِ وَالتَّوْزِيعِ فِي مَدِينَةِ تَعَزُ.

وَبَيْتُ عَطَا: بِلَدِّهِ شِمَالُ مَدِينَةِ الزَّيْدِيَّةِ بِنِو ١٠ أَكْيَالٍ، بِجَوَارِ الطَّرِيقِ الْإِسْفَلْتِيَّةِ بَيْنَ (الزَّيْدِيَّةِ) وَ(الْقَتَاوِصِ). وَهِيَ مِنْ دِيَارِ قَبِيلَةِ (الْعَطَاوِيهِ) أَحَدِ فُرُوعِ الْأَشَاعِرَةِ. وَكَانَ قَدْ سَكَنَهَا - بِالْقَرْنِ السَّابِعِ الْهَجْرِيِّ - الْعَلَامَةُ الْمُتَصَوِّفِ أَبُو الْغَيْثِ بْنِ جَمِيلِ ثُمَّ تَلْمِيزُهُ الشَّيْخُ الْمُتَصَوِّفِ فَيْرُوزُ بْنُ عَلِيِّ الْغَيْثِيِّ الْمُتَوَفَّى بَعْدَ سَنَةِ ٦٧١ هـ.

وَقَرْنُ عَطَا: قَرْيَةٌ فِي مَنطِقَةِ الْقَرْشِ

وَلِكُلِّ قِسْمٍ مِنْ أَقْسَامِ الْعُضَيْمَاتِ لِحَامٌ عَدِيدَةٌ أَشْرْنَا إِلَيْهَا فِي أَبْوَابِهَا مِنَ الْمَعْجَمِ. وَالنِّسْبَةُ إِلَيْهِمْ: عُضَيْمِيُّ. وَسُوقُ الْعُضَيْمَاتِ وَمَدِينَتُهُمْ: حُوْثُ. وَمِنْ آلِ الْعُضَيْمِيِّ مَنْ يُنْسَبُونَ إِلَى قَرْيَةٍ (بَنِي عَاصِمِ) فِي مَنطِقَةِ بَنِي الْحَارِثِ بِشِمَالِ صَنْعَاءَ. وَمِنْ هَؤُلَاءِ الشَّيْخُ أَحْمَدُ بْنُ أَحْمَدِ الْعُضَيْمِيِّ.

آل عَصِيوْرَان:

عَائِلَةٌ مِنْ أَهْلِ مَدِينَةِ تَعَزُ. مِنْهُمْ الدُّكْتُورُ أَحْمَدُ بْنُ حَسَنِ عَصِيوْرَانِ الْكَاتِبُ بِجَرِيدَةِ «تَعَزُ» الْإِسْبُوعِيَّةِ.

عَضِد:

مَوْضِعٌ فِي الضَّاحِيَةِ الشَّمَالِيَّةِ لِمَدِينَةِ (الْمُكَلَّلِ) بِحَضْرَمَوْتِ. فِيهِ نَخْلٌ وَغَيْلٌ.

وَجِبَالُ الْعَضِدِ: بِالْقُرْبِ مِنْ مَدِينَةِ شِبَامِ كَوْكَبَانَ.

عَضْدَان:

بِفَتْحِ فَضْمِ فَتْحِ. قَرْيَةٌ وَحِصْنٌ غَرْبِيٌّ

من مديرية رَدَّاع وأعمال محافظة البيضاء .
إلى ينابيع الماء المعدنية الحامية الموجودة بها .

وَجَوْلَ عَطَا: من قُرَى منطقة الوَسِيمِير في أعلا وادي تَبْنُ .
وعَطَّار - بفتححتين - قرية في

الموسطة الشرقية من جبل (بُرْع) في شرقي مدينة الحُدَيْدَة .
وذو عَطَا: قرية في وادي زُبَيْد - بضم ففتح - من مديرية عَنَس وأعمال محافظة دَمَار. تقع بالقرب من بلدة «الوَسْلُ» .

وَأَلَّ العَطَّار - بفتح فتشديد - عائلته
اشتهر منها في عصرنا الدكتور محمد سعيد العَطَّار نائب رئيس الوزراء الأسبق .

آل العَطَّاب:

بطن من قبيلة التُّرَاخِم الحِمِيرِيَّة .
ديارهم في جبل بَعْدَان وَيَرِيم ومنهم بيت في تعز وصنعاء . وقد اشتهر منهم عدد من رجال الفقه والأدب أمثال العلامة الأديب شمس الدين يوسف بن عُمر العَطَّاب المتوفي سنة ٨١٦هـ ، وأمثال القاضي العلامة علي بن عُيَيْد بن أحمد بن مسعود العَطَّاب التوفي سنة ٦٦٠هـ قاضياً لبلاد تعز . ومنهم في عصرنا الباحث والكاتب أحمد فرحان العَطَّاب . ومن أهل صنعاء المذيع علي حمود العَطَّاب .

آل العَطَّاس:

عائلة شهيرة من أهل حضرموت ينحدرون من سلالة محمد (مَوْلَى الدويله) بن علي بن علوي بن الفقيه المقدم محمد بن علي بن محمد (صاحب مِرْبَاط) ابن خالع قَسَم بن علوي بن محمد بن علوي بن عبيد الله بن (المهاجر) أحمد بن عيسى بن محمد بن علي العريضي بن جعفر الصادق بن محمد الباقر بن علي زين العابدين ابن الحُسَيْن ابن فاطمة الزهراء ابنة الرسول عليه الصلاة والسلام . وقد بَرَز من هذا البيت عدد كبير من رجال الفقه والتصوف والأدب والسياسة أمثال الحبيب عُمر بن عبد الرحمن

عِطَار:

بكسر ففتح . هو الاسم القديم لمدينة (الحامي) من مديرية الشُّحْر بحضرموت . وقد سُمِّيَت بالحامي نظراً

العَطَّاس في عصرنا: أبو بكر العَطَّاس أول رئيس وزراء بعد الوحدة .

ومن آل العَطَّاس من استوطن مدينة الحُدَيْدَة في تهامة، ومن مشاهير هذا الفرع: رجل الاقتصاد البارز علوي بن حسن العَطَّاس. وهو برلماني مشهور أُنتخب أكثر من مرّة عضواً في المجلس النيابي، كما أسهم بنصيب في «لجنة الحوار الوطني» التي أُنشئت عنها «المؤتمر الشعبي العام»، وله نشاط اجتماعي وأعمال خيرية مشهودة. وقد تم تعيينه عام ١٩٩٩ رئيساً للجنة العليا للانتخابات.

آل العِطَّاش:

بكسر ففتح. فرع من آل المحضار العلويين أهل حضرموت. ديارهم في بلدة (دار العِطَّاش) بوادي بَيْحَان. وكان آل المحضار قد قَدِمُوا من حضرموت منذ ثلاثة قرون واستوطنوا المنطقة الوسطى من بَيْحَان. وينقسم آل العِطَّاش إلى أربعة بيوت: الناصر العِطَّاش، والسالم العِطَّاش، ومحمد العِطَّاش، وعبد الله العِطَّاش.

آل عِطَّاف:

بكسر ففتح. من مشايخ مديرية

العَطَّاس؛ وهو عالم كبير، ولد في بلدة اللَّسَّك ثم انتقل إلى جَرِيضَة في دَوْعَن وتَصَدَّر للافتاء وتقديم النصح والإرشاد، وكانت وفاته سنة ١٠٧٢ هـ. قال في شمس الظهيرة: له تسعة بنون أعقب منهم أربعة: عبد الله (له عقب بِعَنق والجَدْفَرَة ولَحْرُوم وجَاوَه وبهان) وعبد الرحمن (عقبه بحريضة وجاوه والهند ولَحْرُوم) وسالم (عقبه بالصَيْق قرب حريضة وسَدْبَة وكَيْرَعَان والجبيل ومرشح والهند) وحسين بن عمر (وله ثمانية بنون منهم محسن وطالب وعقبهما بحريضة).

ومن حفدته العلامة الكبير علي بن حسن بن عبد الله بن حسين بن عمر العَطَّاس. كان من كبار العلماء الدينيين والزعماء المرشدين. وقد قضى حياته منهمكاً في نشر العلم والعبادة والنسك والدعوة المحمديّة والاصلاح الاجتماعي في نفس كبرى متواضعه طابره، إلى أن توفاه الله عام ١١٧٢ هـ. ودفن بمدينة المشهد في وادي حضرموت. وعلى ضريحه تابوت تحت قُبّه عظمة غير منقطعة الوفود الزائرة عدا الاحتشاد العمومي السنوي في ١٢ ربيع الأول من كل عام كزيارة عمومية تتقاطر لها الجماهير من نواحي حضرموت كلها. ومن مشاهير آل

لَبْعُوسٍ فِي يَافِعٍ . أَشْهَرُهُمْ فِي عَصْرِنَا
الشيخ عبد الرحمن عِطَافٍ .
منازلها شرقي مدينة (الزبيديّة) في
تهامه، ومن أهم بلدانها: بيت عَطَا،
دَيْرُ المَهْدَلِي، دَيْرُ الوَلِي، بني بَكِير.

العِطَافِي:

بكسر ففتح . قريه في جبل الشَّعَادِرِه
من بلاد حَجَّه .

بفتحات . من قُرَى جبل مُرَادٍ فِي
الجنوب الغربي من مدينة مأرب . فيها
بعض قبائل مُرَادِ المِذْحَجِيَّة .

وَأَلِ العِطَافِي - بتشديد الطاء - بطن
من قبائل العِبدِلِي أحد قبائل الأجمود
فِي رَدْقَانَ بالضالع . فِيه الفخائل التالية:
بيت مُثَنَّى حَسِين فِي وادي ههله، بيت
علي حَسِين وبيت عبد الهادي حَسِين
وبيت مطهر حَسِين فِي وَدَنَه .

وَأَلِ عُظْبَه - بضم فسكون ففتح -
عائله من أهل مدينة حَجَّه .

عُطْرُوس:

بالسين المشاله . هو لقب الكاتب
الصحفي أحمد صالح عطروس رئيس
تحرير صحيفة (الصمود).

وَأَلِ عَطْرُوش - بالشين - فرع من آل
السقاف العلويين الحضارم، ديارهم في
مدينة عَدَن .

عَطَّان:

بفتح فتشديد . جبل غربي مدينة
صنعاء يفصل بينها وبين منتزه حَدَه،
وفي طرفه الشمالي الفتحة المعروفة
باسم (فَجَّ عَطَّان). وإليه يُنسَب آل
عَطَّان أهل صنعاء .

وبيت عِطَّان - بكسر ففتح - محل
في منطقة الجَبَرِ الأَعْلَا من مديرية
المفتاح وأعمال محافظة حَجَّه . فيه
بعض قبائل المَحَايِشَه .

العِطْرِيَّة:

قريه في منطقة الحَصِين بالضالع .
فيها المراشده إحدى قبائل الأميري -
أو أهل أحمد .

العِطَاوِيه:

قبيله من الأشاعرة من ولد
الأشعر بن أدد بن زيد بن عمرو بن
عُرَيْب بن زيد بن كَهْلَانَ بن سبأ . تمتد

عَطَّشَان:

لقب للشاعر الشعبي المعروف زاهر

يلقى وادي محبض. فالواديان يدوران كأنهما سور على الأماكن المذكورة ويسقيان بعض الجروب الغنية بغروس النخيل وغيره من الثمار.

العطفة:

ضَبَطَهَا الْجَنْدِي بِكَسْرِ الْعَيْنِ. وَهِيَ قَرْيَةٌ عَامِرَةٌ بِوَادِي سِهَامٍ جَنُوبِيٍّ بَاجِلٍ. سَكَنَهَا الْفَقِيهَ مُحَمَّدُ بْنُ عَبْدِ اللَّهِ الْهَرَمَلِيُّ الْمُتَوَفَى سَنَةَ ٦٦٨ هـ وَكَانَ مِنْ أَعْيَانِ فُقَهَاءِ تَهَامِهِ وَفَضْلَانِهَا.

وَالْعُطْفَةُ - أَيْضاً - قَرْيَةٌ فِي نَوَاحِي مَدِينَةِ الْقَطْنِ بِوَادِي حَضْرَمَوْتِ.
وَالْعُطْفَةُ: مِنْ قُرَى وَادِي أَمْلَحَ فِي جَنُوبِ جَبَلِ كِتَافٍ بِصَعْدِهِ.

العطفين:

بلده ومركز إداري من مديرية كتاف في شرقي صَعْدِهِ. قَالَ الْبَصْرَاوِيُّ: وَهِيَ مَنْطِقَةٌ مَتَسَعَةٌ يَحْدُهَا مِنَ الشَّرْقِ جَبَلٌ (خَلِيقًا) وَمِنَ الْيَمِينِ (وَادِي شَيْعِيرٍ) وَ(مَرَايِجِ صَمِيمٍ) وَمِنَ الْغَرْبِ (جَبَلِ مَبْهَرٍ) وَ(الْخَشِيفَا) وَ(رِمَاحِهِ). وَمِنَ مَحَلَّاتِ الْعُطْفَيْنِ: مَدْرَكُ، طَيِّبَةُ الْإِسْمِ، شَيْعِيرٍ، أُبْرِنَ، وَغَيْرَهَا.

العطن:

مركز إداري من مديرية (بكيل المير)

عَطْشَان، أحد شعراء المقاومة الشعبية ضد الوجود التركي في اليمن.

آل عَطْفَان:

فخيدة من قبيلة أهل بليل المنتمية إلى قبائل عِلَّة. يسكنون في بلدة (القرن) إحدى قُرَى منطقة (زَارَه) من مديرية لُؤْدَرٍ وأعمال محافظة آبِين.

العطف:

بكسر فسكون. وادٍ من أرض بَيْتْحَانَ ينتهي قُرْبَ مَرْحِهِ خَلْفَ جَبَلِ مَيْشَطَه، ومآتاه من وادي عرمه ثم يفترق إلى واديين: (١) وادي مَحْبُضٍ - بكسر فسكون ففتح - يذهب إلى الشمال حتى يوازي قارة الملح بالجانب الغربي، وأعلاه تأتي تلال وجبال تمتد معه مسافة طويلة فيها آثار أهمها الموجودة في قرية «هَجْر» القديمه. (٢) وادي معشر، ويذهب غربي هذه التلال إلى الشمال ثم يفترق ثلاث فرق في منعطف يعود فيه مُعْرَبًا، ثم يجتمع ويمر تحت جبل ممتد إلى الغرب الجنوبي في أعلاه «حصن الماء» و«الحسوه» و«ربيعة» ثم يتقوس الوادي ويمر بخرائب وديار وحَدَبٍ مستطيل ليس بمرتفع يُسَمَّى «قرن الحديد» فيسايره وهو منحدر إلى الشمال حتى

ثم تذهب إلى الطَّور فوادي مَور.

وَأَلِ أَبِي عِطْوَه (بَاعِطْوَه): عائلته من أهل مدينة تَريس بوادي حضرموت، يُقال أنهم يُنسَبون إلى عطوه بن محمد بن سَلَمه بن عيسى بن سلمه الكِندي المتوفي أول القرن السابع الهجري.

آل العَطوي:

عشيرته تسكن منطقة حَنَفَر في أَيْين، منهم النائب علي بن زيد بن علي بن حيدر العطوي عضو مجلس النواب - ١٩٩٧م.

بَاعِطِير:

قرية في شرقي مدينة تَريم بوادي حضرموت، تقع خلف (مَشْبَه) و(قوز آل يزَسَاف) ويلبها الجبل المعروف باسم (السويحلي) ومن خلفه مدينة (عَيْنَات). وفي هذه القرية مساكن قبيلة آل بَلْقَهْد من آل تميم. قال مؤلف إدام القوت: باعطير قرية لا بأس بها، يخاف سكانها من الموت ويغضبون من ذكروه، ومتى أراد الداهبون إلى نبي الله هُود إغضابهم حملوا رداءً على هيئة الجنازة فيكادون يقاتلون.

في الأطراف الشمالية الغربية من محافظة حَجَّه ما بين (وَشَحَه) وحدود (حَولَان بن عَامِر) وهي أقرب إلى منطقة (حَرَض) في تهامة. تشتهر بزراعة القطن والثُنباك والنخيل والحبوب من الدُّره والدُّخن والسَّمسم وكذا الفواكه التي انتشرت زراعتها في السنوات الأخيرة. ومن أهم بلدان العَطَن: العَرَاشه، شَرْفَان، المَعَجَر، حَجَله، وغيرها.

والعَطَن - أيضاً - قرية في وادي زَيْيد، فيها بعض قبائل (المَعَاصِلَه) أحد فروع الأشاعرة. ويُجَلَّب من هذه القرية ماء الشُّرب لأهل مدينة الثُّحَيَّات.

العَطَنه:

قبيله وبلده في منطقة بني دهمان من مديرية حُفَاش وأعمال محافظة المَخَوِيَت، منهم الشيخ أحمد بن أحمد عَطَنه أحد مشايخ حُفَاش بالقرن الرابع عشر الهجري.

عَطْوَه:

بفتح فسكون ففتح. وادٍ مشهور أسفل جبل مَسُور من الناحية الجنوبية. وهو شرقي بني العَوَّام ويصب بمسيلاته إلى (لَاعَه) بالقرب من سوق المَدْرَك

العُطَيْرِي:

فخيدة من قبيلة البرهمي إحدى قبائل الصَّبَّيْحَة في محافظة لحج. ديارهم في جنوب بلاد الزريقى من مديرية (السَّمَايْتين) غربي طُور البَاَحَة.

آل عَطَيْف:

بضم ففتح فسكون. مركز إداري من مديرية رَازِح وأعمال محافظة صَعْدَة.

وبيت عَطَيْف: قرية في منطقة بني حَجَّاج من مديرية عِيَال سِرْنِج في جنوب عَمْرَان بمسافة نحو ٢٠ كيلاً. تقع بجوار بلدة عَمَد.

آل عَطِيَه:

بفتح فكسر فتشديد الياء. عائلة معروفة من أهل منطقة (بِير العَرَب) في مدينة صنعاء. من معاصريهم الحاج الفاضل علي بن أحمد عطيه.

وآل عَطِيَه - أيضاً - عائلة من أهل مدينة ذَمَار وأصلهم من قرية (المحلّين) في بلاد حُبَّان. اشتهر منهم الفقيه العلامة المحقق علي بن أحمد بن عطيه الذماري، المتوفي سنة ١٢٥٢هـ وكان من أعيان ذمار ومشائخ فروعها.

وآل عَطِيَه: فخيدة من قبيلة (آل

كَلْد) إحدى قبائل يافع السُفلى. ديارهم في وادي يَهَر.

وآل عطيه: من قبائل المراقشه أهل الجبل. يسكنون في شمال ميناء (شُقْره) من ساحل أبين. ولهم هناك (حصن عطيه) وهو موقع تاريخي يرجع إلى عهد السلطنة اليافعيه وقد كان يُطلَق عليه - سابقاً - حصن الأحباش وهو مُطلٌّ على مضاب دَلْتَا أبين.

وآل عَطِيَه: فخيدة من قبائل مُرَاد. منازلهم في جنوب مأرب، ومن معاصريهم الدكتور الطيب سالم عطيه.

وآل عَطِيَه: عائله من أهل مدينة (بيت الفقيه) في تهامه. منهم الشاعر عبد الله محمد عطيه عضو اتحاد الأدباء والكتاب اليمنيين، ونجله النائب أكرم عبد الله عطيه عضو مجلس النواب - ١٩٩٧م.

وآل عَطِيَه: عشيره من أهل مدينة السُخَّنه في تهامه. من معاصريهم النائب علي بن محمد بن سالم عطيه، عضو مجلس النواب - ١٩٩٧م.

والباعطيه: عشيره من العلويين الحضارم، ديارهم في قرية (بلاد الماء) الواقعه بمنطقة صَيْف من مديرية دَوْعَن وأعمال محافظة حضرموت.

آل العَظْم:

(العَظْمِي): من قبائل آل ذِييَب جَمِير. يسكنون في وادي الحاميه من مديرية رَضُوم وأعمال محافظة سَبُوه. وهم أهل زرع وضرع. ومن فروعهم: (١) آل بابكر ومنهم آل علي بن أحمد وآل بابكر لَكَعَل وآل مخلاه. (٢) آل قُوْز بن علي ومنهم آل عوض بن سعيد وآل فرح وآل الحفشه. (٣) آل عُبيد بن علي ومنهم آل عيده وآل معشبه وآل رشيده وآل كوز وآل الكعير. (٤) آل حسين بن علي ومنهم آل غريه وآل لَكَمَح وآل لَعُور وآل شعيره.

ومعتقد آل العظم في الشيخ عبد الله باشمله ويُقال له «باشملول» وكان رجلاً فاضلاً قَديم من أبين وسكن واديهم الحاميه ومات ودُفن بها وتوضع عند قبره الودائع فلا يمساها أحد وتُنذَر له التدور.

ومن مقادمة هذه القبيله في القرن الرابع عشر الهجري: سعيد بن بابكر، وسعيد الصوع، وسالم بن عبد الله الشبلي، وعلي بن حسن. وإليهم يُنسب الشيخ طالب بن منصور العظمي مدير عام مديرية رضوم - ١٩٩٨م.

عَظْمَان:

بفتح فسكون ففتح. وادٍ في منطقة «حَزْم العُدَيْن» بالغرب الشمالي من مدينة إب. ويصب إلى وادي زَيْد.

العَظِيمه:

بفتح فكسر. حصن على مقربه من مدينة حَجْر من جهة الغرب. فيه مآثر من أيام الرسوليين.

العِف:

بكسر فتشديد. وادٍ صغير يصب في وادي حَبَّان من مديرية الصَعِيد وأعمال محافظة سَبُوه.

عَفَّار:

بفتح فتشديد. جبل ومركز إداري يقع في نواحي مدينة حَجَّه الشمالية الشرقية، بالقرب من حصن «كُخْلَان تاج الدين». وهو ما كان يُعرَف أيام الهمداني - قبل ألف عام - باسم «مَوْتِك» نسبةً إلى موتك بن قُدَم بن زيد بن حُرَيْب بن جُشَم بن حَاشِد. وهو على إرتفاع ٢٥٠٠ متر عن سطح البحر. ويُطلَّ على مدرجات زراعيه خصبه، وأعلاه حصن له ثلاثة أبواب. ومن بلدانه: رَيْد والمَغْرَبه وبني هَوَس

وَعَقَّار - بفتح العين والفاء - قرية في جبل عِيَال يَزِيد بالشمال الغربي من عَمْرَانَ.

وَعَقَّار: من قُرَى بني الشيعي في جبل ضُبُورَانَ آيس من أعمال محافظة ذَمَار.

وَعَقَّار: قرية في منطقة الأعماس من مديرية السَّدَّة وأعمال محافظة إب.

وَعَقَّار: بلدة بأرض آل حمران من مديرية العَبْدِيَّة وأعمال محافظة مأرب.

وَعَقَّار: مركز إداري من مديرية الظَّفَّة وأعمال محافظة البيضاء، ويقال له (عَقَّار آل مفتاح) نسبة إلى قبيله هناك.

وآل العَقَّارِي - بكسر ففتح - قبيلة من بني ضِبَّة، تسكن مديرية الشُّحْر بساحل حضرموت. ومن مقادمتهم بالقرن الرابع عشر الهجري: المقدم محمد بن خويتم العَقَّارِي.

عُقَّارَه:

بضم ففتح. قرية في منطقة القاره من مديرية رُصْد وأعمال محافظة أبين.
وآل عُقَّارَه: بلدة وقبيله في منطقة يَبْعَث من مديرية حَجْر وأعمال حضرموت.

والصَّنْعَة وبيت الرُّعَيْلي وبني الشُّرُوي وغيرها.

وممن نُسب إلى عَقَّار القضاة (آل العَقَّارِي) أهل صنعاء وشهاره وذَمَار وَيَرِيم. نذكر منهم: (١) المهدي بن جابر بن نَصَّار العَقَّارِي. كان عالماً محققاً، تولى القضاء والتدريس بشهاره ثم تولى القضاء في ظَفِير بلاد حَجَّه وجهاتها واستمر بها حاكماً ومدرساً حتى مات في سنة ١١٠٢هـ. (٢) الحسن بن صالح بن صلاح العَقَّارِي. عالم محقق في الفقه والأصول، تقضت حياته مدرساً في النحو وعلوم الدين، وتوفي سنة ١١١٥هـ. (٣) محمد بن علي بن عز الدين العَقَّارِي.

كان عالماً محققاً لا سيما في الفروع ولذلك عُرِف بشيخ الفقه ومحققه، تولى القضاء في شهاره مضافاً إلى قيامه بالتدريس، وكانت وفاته في عام ١١٢٧هـ. (٤) أحمد بن محمد بن أحمد بن علي العَقَّارِي. وهو فقيه وأديب. تعين عاملاً في «بني الحارث» ثم أمانة صندوق «ذمار» وأمانة صندوق «الظَوَيْلَه»، ثم استوطن مدينة يَرِيم حتى وفاته سنة ١٣١٨هـ. ومن آل العَقَّارِي من ينتهي نسبه إلى الإمام الحسن بن علي بن أبي طالب.

العَفَارِيَت:

جبل معروف في منطقة العَبْر بالقرب من رَمَلَة السبعتين.

عُفَاش:

بضم ففتح. حصن أعلا قرية بيت الأخرم في سَنَحان بمشارك صنعاء.

آل عِفْشان:

بكسر فسكون. فخيذه من الباكروشوم إحدى قبائل الديرين. يسكنون في منطقة «رَيْدَة الديرين» غربي وادي دَوْعَن بحضرموت.

عِفَاك:

بكسر ففتح. ضاحيه من مدينة سيئون بوادي حضرموت.

آل عَفْرَا:

بفتح فسكون. فخيذه من قبيلة «الشولان» أحد فروع قبائل ذو حُسين بن عَيْلَان من بَكِيل. ديارهم في بَرَط، ومن فروعهم: آل عبدان وآل أبو علي وآل هادي مبارك.

الباعِفي:

بكسر العين وفتح الفاء. فخيذه من آل بَلْعَبِيد إحدى فروع قبيلة آل ذِييب سعد. يسكنون بلدة (دار الرُقَاب) في وادي رَحِيه بحضرموت.

آل عِفْرَار:

بكسر فسكون ففتح. من أشهر قبائل المَهْره، وتضم بيت كلشات وبيت صموده وبيت ثوار. وقد كانت لآل عِفْرَار الزعامه على قبائل المَهْره في قَسَن وسِيحوت ووادي المَسِيْلَه وكذا جزيرة سُقْطْرَه. ومن مشاهيرهم السلطان عامر بن طوعري بن عِفْرِير

بنو عِفْرِير:

بضم ففتح فسكون. مركز إداري من مديرية «مَغْرِب عَنَس» وأعمال محافظة ذَمَار. سُمِّي نِسْبَةً لِئِثْنِي عِفْرِير بن الناسك بن زرعه بن حَمِير الأصغر. وإليه يُنَسَب (آل العفيري) أهل ذمار وإب.

عليه (باعفیف) وهم غير آل باعفیف أهل قريه بِنْه في دَوْعَن. ومن مشاهيرهم في القرن العاشر الهجري الفقيه الشيخ علي بن عمر باعفیف وأخيه الفقيه الشيخ محمد بن عمر باعفیف.

وآل العفیف: من قبائل يَافِع السُّفلى: ديارهم في منطقة (القَارَه) من مديرية رُصْد وأعمال محافظة أبين. وينقسمون إلى البيوت التاليه: أهل غالب - أهل أحمد بن علي - أهل سيف بن علي - أهل بوبكر بن غالب - أهل أحمد عبد الكريم - أهل أحمد بن ناصر. وقد كان لهذه القبيله الزعامة على يافع السفلى ويُقصد بها منطقة (جُعَار) في أبين، وكان يُطلق على كبيرهم صفة (السلطان) أمثال السلطان محمد ابن عيدروس العفیف الذي حَكَم المنطقة في النصف الثاني من القرن الرابع عشر الهجري. وهو من أوائل الذين ناضلوا الوجود الانجليزي وقتلهم من عام ١٩٥٥م ثم قتلوه في وادي مسيلة (سلب حما) مع سبعة عشر رجلاً من جماعته. ويسكن أولاده في منطقة باتيس (شمال جُعَار) ومنهم في عصرنا الشيخ فضل بن محمد بن عيدروس العفیف والمحامي محمد بن عبد المجيد العفیف.

وآل العفيري - أيضاً - من قبائل الضَالع.

آل عَفِيف:

عشيرته تهاميه معروفه. منازلهم القديمه في قرية (أبيات حسين) الواقعه أطلالها في وادي سُرْد ثم استوطنوا (بيت الفقيه) ومنهم من سكن (زَبيد) و(الزبيديه). وأشهرهم في عصرنا: (١) الأستاذ أحمد جابر عَفِيف؛ وهو مثقف بارز تولّى وزارة التربيه والتعليم بعد عام ١٩٧٠م، وقد أسس على نفقته «مؤسسة العفیف الثقافيه» بصنعاء والتي تُسهم بنصيب وافر في الحركة الثقافيه والأدبيه. (٢) الشاعر اللغوي الأستاذ علي حمود عفیف المتوفي عام ١٤١٩هـ / ١٩٩٩م.

وآل العَفِيف: من مشائخ بلاد وُصَاب. أشهرهم النائب هلال بن حيدر بن علي العفیف عضو مجلس النواب (١٩٩٧ م) وهو حاصل على مؤهل بكالوريوس سياسة واقتصاد.

وآل العفیف: من مشائخ قبيلة آل الجيِّق إحدى قبائل الحالكة من سَيَّان. يسكنون بلدة (حوره العليا) في الغرب الجنوبي من القَطَن بوادي حضرموت. والحضارم - حسب عاداتهم - يطلقون

الزعامة على بلاد حُبَيْش في إب. ومن كبار أعلامهم الشيخ محمد بن عايض العُقَاب المتوفي سنة ١٣٤٥هـ. كان زعيماً مرموقاً عليه مَسْحَة فقه وتصوف وهو الذي قاد الحرب المعروفة باسم «حرب حُبَيْش» ضد الإمام يحيى حميد الدين، وقد أبلى فيها بلاءً حسناً حتى أدركته الهزيمة فغادر بلاده متنقلاً بين «مكة» و«صَبْيَا» حتى وافاه الأجل. ومن جملة أولاده في عصرنا الشاعر والكاتب الأستاذ مصلح بن محمد العُقَاب.

العُقَابِيه:

بكسر ففتح. أرض في شمال حصن العَبْر بحضرموت. وهو شاطئ رملي يمتلئ بالكتابات الحميرية، فقلَّ أن تجد صخرةً أو جزءاً من الجبل إلا وبه كتابات كثيرة وصور لحيوانات متعددة. ولعل الدكتور الطيبه نادية العقابي منسوبة إلى هذه المنطقة.

العُقَاد:

بكسر ففتح. قرية بجوار مدينة شِبَام في وادي حضرموت. وموقعها الاستراتيجي هام جداً لشبام ولذلك كانت أهم خطوط المدينة الدفاعية وخاصةً في الحروب التي دارت بين

والعفيفي: فخِذَة من بني شَدَّاد أحد فروع قبيلة حَوْلَان العاليه في شرقي مدينة صنعاء. الزعامة فيهم للمشائخ آل دُوَيْد.

وبيت العفيفي: قرية في جبل (عيال سُرْبِح) جنوب مدينة عَمْرَان ومن أعمالها.

وبنو العفيف: من قبائل بني حَمَّاد من المَعَاوِر، ديارهم في جبل المواسط بالحُجْرِيَّة.

ودار العفيف: مروض في قرية الضُبَيَّات بالضالع.

عَفِينَه:

بفتح فكسر فسكون. قرية عامره في منطقة «مِعْشَارِ أَنْور» من مديرية المَخَادِر وأعمال محافظة إب. تقع بالقرب من بلدة (الدَّئِبَه) وكان الجَنْدِي قد أوردها في كتابه «السلوك» على أنها من «مِعْشَارِ تَعِز» وأشار إلى أنها قرية الأمير أبو السمو العلاء بن عبد الله بن محمد بن العلاء الوليدي الحميري المتوفي سنة ٦٨٠هـ وكان من وزراء الدولة الرسوليَّة.

آل العُقَاب:

بضم ففتح. عائله شهيره كانت لها

قبائل «يافع» و«آل كثير» سنة ١٢٦٩هـ. وتسكنها أسر من آل عيسى بن بدر الكثيرى وبعض الشنّافِر.

عَقَار:

بفتحين. وادٍ في قاع البؤن الأعلى بجوار بلدة (نُغاش) المشهورة، وعداده من «جبل عِيَال يَزِيد» وأعمال محافظة عَمْرَان.

وبيت العُقَار - بضم العين وفتح القاف - قريه في وادي زَيْيد. فيها طائفه من آل الحَكَمي وآل الجَبْرَتِي وبعض قبائل الواعظات.

آل العقاري:

قبيله تسكن جبل السّود بالشمال الغربي. من مدينة عَمْرَان. من معاصريهم النائب أحمد بن أحمد العقاري عضو مجلس النواب - ١٩٩٧م - ويحمل مؤهل بكالوريوس علوم عسكرية.

عَقَاعِق:

قلعه أثرية هامه في منطقة «مَغْرِب عَنَس». تبعد عن مدينة ذَمَار غرباً بمسافة ٤٣ كيلاً، وتحتوي على خرائب أثرية قديمه وبيوت ومساجد مهلمه.

عَقَاقَه:

بضم ففتح. وادٍ وقريه غربي مدينة تعز بالقرب من وادي الضَّبَاب وعلى

من قبائل خَوْلَانِ إبْن عَايِر. تقع منازلهم في جبل حيدان وجبل الظاهر في غربي مدينة صَعْدَه. وهم بنو عقارب بن ربيعه بن سعد بن خولان بن الحاف بن قُضَاعَه بن مالك بن جَمِير.

والعَقَارِب: قبيله كبيره في لَحِج، تمتد ديارها من «بئر أحمد» غربي عَدَن حتى «رأس عَمْرَان» على الساحل. ومن أشهر بلدانهم: الأَخْبَه أو لَحْبَه (التي قامت مكانها مدينة بئر أحمد) والجِسْوَه والرِبَاك وبير قُصَم وجبل إحسان والبُرَيْقَه. وقد ارتبط تاريخ العقارب بالحوادث والوقائع التي

بزبيد وظلوا في القضاء إلى أن تولى
الملك على بن مهدي الرُّعيني الحميري
- الحنفي مذهباً - فأزالهم عن الخطابه
بجامع الكبير.

عَقَّان:

بفتح فتشديد. جبل أعلا منطقة
المِسْنِمِير في شمال وادي لَحْج. فيه
الجسر الموصل للطريق الاسفلتية بين
(كِرْش) و(الحُوْطَه) عاصمة لَحْج.
وتنتشر في أسفله وذيَّان خصبه غنيه
بالزروع وخاصة أشجار الأثل
والأراك.

وعَقَّان - أيضاً - قرية في منطقة فَرْع
العُدَيْن بالغرب من مدينة إب.

العَقَّاوره:

نقيل بالقرب من بلدة «بيت الأسد»
في منطقة «رَيْدَه وَرَيْد» من مديرية ذي
السَّقَّال وأعمال محافظة إب.

عُقَب:

بضم ففتح. قرية في جبل مَسَوْر
بالقرب من منطقة الجُدْم.

وبيت عُقَب: من قُرَى وادي جَنَاح
في بني بُهلول. تبعد عن صنعاء شرقاً
بمسافة ٢٠ كيلاً.

خط الطريق إلى بلاد الحُجْرِيَّة. وهي
منطقة خصبه غنية بالزروع. وفيها كان
مولد الصوفي الشهير أحمد بن عَلَوَّان
الرُّعيني لكوْن أمه منها.

وعقَّاقه - أيضاً - قرية في جبل
جُحَّاف بالضالِح.

آل العُقَّال:

بضم ففتح. قبيله من مُرَّاد، أحد
بطون قبائل مِذْحَج. منهم محمد صالح
العُقَّال، وهو من جنود الثورة
الدستورية (١٩٤٨ م) أشار إليه العلامة
أحمد الوزير وقال أنه دافع عن قلعة
نُقْم المِطْلَه على مدينة صنعاء حتى
سقطت فهرب مع زميله الشيخ علي
ناصر القَرْدَعي إلا أنهما أستشهدا في
منطقة حَوْلَآن.

وآل عَقَّال: من قبائل أهل فِلَيْس،
أحد بطون قبائل الفضلى في أبين.
ديارهم في قرية «بِير مِجْهَر» من مديرية
حَنْفَر وأعمال محافظة أبين.

آل أبي عَقَّامه:

من كبار قضاة زَبِيد في القرن
الخامس الهجري، ونسبهم في «تَغْلِب»
وفدوا مع ابن زياد واشتهروا بالعلْم
والفضل وبهم انتشر المذهب الشافعي

عَقَبَات:

من علماء الشريعة تولّى عدداً من الحكومات في أماكن عديده. ومن جملة أولاده الدكتور أحمد عقبات عميد كلية الاعلام بجامعة صنعاء - ١٩٩٨م. (٤) أحمد بن عبد الله عَقَبَات وهو من أبرز رجال القضاء في عصرنا ومن أعضاء المنتدى القضائي.

الباَعَقَبَان:

بفتح العين وسكون القاف. من لحام قبيلة المَعَارَه أحد بطون قبائل بني ضِبْنَه. ديارهم في غَيْل بن يَمِين من مديرية الشَّحْر وأعمال محافظة حضرموت.

العَقَبَة:

بفتحات. مجموعة تلال وشعاب وحصون وقلاع تُطلّ على مدينة عَدَن، ويقع في ثناياها «باب عدن» الذي يربط المدينة بالبر.

وَأَلُّ عُقَبَه - بضم فسكون ففتح - عشيره كبيرة تُنسب إلى عُقَبَه بن أحمد بن علي بن يحيى بن سليمان بن عبد الله بن عمرو بن مَعْدِي كَرِب الزُبَيْدي المذحجي. كانت لهم الزعامه على حَوْلَان العاليه وكذا على صنعاء إلا أن حروبهم مع غيرهم من القبائل

قرية في منطقة ذَيْفَان من مديرية رَيْدَه وأعمال محافظة عَمْرَان. إليها يُنسب (أَلُّ عَقَبَات) أهل صنعاء. وهم من سلالة عبد الله بن داود بن إبراهيم بن عبد الله بن يحيى بن الحسن بن حمزه - أخي الإمام عبد الله بن حمزه - بن سليمان بن حمزه بن علي بن الإمام حمزه بن أبي هاشم الحسن بن عبد الرحمن بن يحيى بن عبد الله بن الحسين بن الحسن بن الحسين بن علي بن أبي طالب.

ومن كبار أعلام هذا البيت: (١) علي بن يحيى عقبات، وهو عالم وأديب وخطيب مشهور. اشتغل بالتدريس في ذَمَار ثم في المدرسة العلمية بصنعاء، وكان مشهوراً بمقدرته الفائقة في الخطابه، وكانت وفاته سنة ١٣٩٦هـ. (٢) زيد بن يحيى عقبات. وهو عالم لغوي تصدّر للتدريس بمدينة ذَمَار ثم تعين قاضياً في «جبل الشُّرُق» وفي «الجُوف» وغيرهما، ثم صار عضواً في الهيئة الشرعية بتعز، بعدها تعين محافظاً لصنعاء إلى وفاته سنة ١٩٦٢م ومن جملة أولاده: عبد الوهاب عقبات من قيادات وزارة الكهرباء. (٣) مطهر بن يحيى عقبات.

عُقْد:

بضم فتشديد. جبل بالقرب من مدينة المَحَادِر يشتمل على عدد من القرى وفيه مركز مديرية المَحَادِر من أعمال محافظة إب.

وَعُقْد - أيضاً - قرية في جبل المَنَار من بلاد بَعْدَانَ. وهي من ذوات الآثار.

وَعُقْد: قرية في منطقة إزْيَاب في قاع يريم. فيها طائفة من آل الشامي.

وَعُقْد - بفتحتين - بلدة في الشرق الشمالي من السُّوَادِيَّة وِعِدَادِهَا فِي آل عَوَاض مِنْ مَحَافِظَةِ الْبِيضَاءِ.

العُقْدَة:

مركز إداري من مديرية الزاهر وأعمال محافظة الجوف. من سكانه: آل نِصَار وبيت مهني وبدو الجبل الأحمر.

والعقده - أيضاً - قرية في وادي مَيْقَعَة مِنْ أَعْمَالِ مَحَافِظَةِ شَبْوَه. تقع بالقرب من مدينة مَيْقَعَة الْقَدِيمَة.

وَعُقْدَة الْوَهَالِين: قرية في نواحي مدينة شِبَام بَوَادِي حَضْرَمَوْت. سكنها الشيخ جعفر بن سالم بن مرعي بن طالب المتوفي بالقرن الأول الهجري

دفعتهم إلى التوزع في أماكن عدة من اليمن فسكن البعض بلدة (الأرِيم) في آيس^(١) والبعض سكن مدينة (ذِي بَيْن) في حَاشِد. ومنهم من استوطن جبل سَاقِين فِي غَرْبِي صَعْدَه^(٢). كما أن البعض رحل إلى حضرموت واستوطنوا مدينة الهَجْرَيْن بَوَادِي عَمْد. ومن مشاهير آل عُقْبَة فِي وَادِي عَمْد الْفَقِيه الْعَلَامَه وَالْأَدِيب الشاعِر الشَّيْخ عَلِي بِن عُقْبَة بِن أَحْمَد بِن مُحَمَّد الْزِيَادِي الْخَوْلَانِي وَالْمَتَوْفِي بِمَدِينَةِ عَدَن سَنَةِ ٦٩٥ هـ. وَأَمَّا (آل عُقْبَة) سَكَان مَدِينَةِ شِبَام بَوَادِي حَضْرَمَوْت فإِنَّهُمْ لِيَسُوا خَوْلَانِيَيْن وَلَكِنْهُمْ يَنْحَدِرُونَ مِنْ قِبَائِل كِنْدَه.

عُقْبِي:

بضم فسكون فكسر. قرية وحصن في الوسط من جبل عُثْمَة بِمَغَارِبِ مَدِينَةِ دَمَار. إِلَيْهَا يُنْسَب الْفَقِيه إِسْمَاعِيل بِن قُرَيْع الْعُقْبِي مِنْ عُلَمَاءِ الْقَرْنِ السَّادِسِ الْهَجْرِي.

(١) من معاصريهم رجل الأعمال عبد الوهاب عُقْبَة.

(٢) من هؤلاء العلامه المحقق الفقيه علي بن أحمد بن محمد بن أحمد بن محمد بن حسن بن عُقْبَة الْمَتَوْفِي سَنَةِ ٨٤٠ هـ.

حضر موت يبتدى أوله من «كُور سَيَّبان» ويصب في وادي دَوْعَن الأيسر. قال مؤلف «الشامل»: وقد تخرج منه سيول عظيمة تتلف المزارع وتقلع النخل والعلوب (شجر السِدر) وتذهب بالضمير - جمع ضمير - وهو بناء من الحجر يجعل في الوادي ليصرف ماء السيل إلى الساقية التي تُسقى منها المزارع وتطغى على طين المزارع فتذهب به وتقرضه وتجعل فيه أجراً وانهارات وتتلف السواقي. ومن ساكني عقرون (آل خرد) العلويين. وتوجد هناك أطلال وخرائب قديمه.

آل عَقْلان:

عشائر كثيره من المَعَاوِر في جنوب مدينة تعز. نذكر منهم: (١) عبد العزيز عقلان، كان محاسباً قديراً تولى ماليه تعز أيام الإمام أحمد كما أسند إليه أعمالاً كثيره. (٢) الدكتور مجدي سيف عقلان المستشار القانوني لجامعة صنعاء. (٣) الدكتور حمود عبد الله عقلان الأستاذ بكلية التجارة والاقتصاد في جامعة العلوم والتكنولوجيا بصنعاء.

عُقْلَه:

بضم فسكون ففتح. جبل في شمال العَمَشِيَّه من بلاد حَاثِيد. تسيل مياهه

وقد مات عن خمسهِ من الأولاد هم عُمَر وطالب ومرعي وسالم وصالح.

العَقْر:

بفتح فسكون. جبل بالغرب من قريه السَيَّاني في أعلا وادي نُخْلان من بلاد لب.

وآل العَقْر - بفتح العين والقاف - قبيله من بني الحَارِث في شمال مدينة صنعاء.

عُقْران:

بضم فسكون ففتح. بلدة في وادي حَذِيَه من مديرية القَطَن وأعمال محافظة حضر موت. وهي منطقهُ غنيه بالآثار والأطلال القديمه. وبجوارها يمتد جبل (سَناع) القريب من وادي هينن الشمالي الشرقي.

عُقْرَم:

جبل ضخَم بالقرب من منطقة المفلحي في يافع. يقع شمال سلسلة جبال مُرَيْس والشُعَيْب التي تريض في هضبتها مدينة الضالِح.

عُقْرُون:

بفتح فسكون فضم. وادٍ في

وأعمال محافظة ذَمَار. وهي بلدة أثرية فيها حصون منيعة قديمة البناء، وفيها سد للماء على أرض متسقة إنهدمت جوانبه وبقي الوسط قائم العماره.

والعَمَم - أيضاً - قرية في منطقة بني قيس من مديرية الطَّور وأعمال محافظة حَجَّه.

والعَمَم: وادٍ شرقي العَبْر بحضرموت. وهو لا يخلو من الآثار.

عُقْمَان:

بضم فسكون ففتح. وادٍ في أسفل مدينة السُّودَة من بلاد حَاشِد. يشتهر - مع وادي أَخْرَف - بزراعة البُن الجيد.

وعقمان - أيضاً - قرية في جبل حَبْشِي بالغرب الجنوبي من مدينة تعز.

العَقْمَه:

بفتح فسكون ففتح. منطقة وادٍ غربي مدينة تَعِز بالقرب من مَفْرَق الطريق إلى مدينة «المَحَا». تكثر فيها أشجار النخيل وفيها مسيل ماء دائم الجريان.

والعقمه - أيضاً - جبل في منطقة «طَّور البَاخَه» بالغرب الشمالي من لَحْج. فيه قبيلة الجليدي أحد فروع قبائل الصَّبِيَّحَه.

إلى وادي مَذَاب. وهو الذي أوردته الهمداني باسم «عُقْلَة حَطَارِير».

والعُقْلَة: جبل غربي مدينة شَبْوَه. يبعد عن عَتَق بنحو ٧٠ كيلاً. وهو جبل غني بالنقوش الحميريَّة وكان الملوك الحميريون يحتفلون فيه عند تتويجهم وإعلانهم اللقب الذي يتلقبون به بعد توليهم العرش.

والعُقْلَة: جبل في يافع تسكنه قبائل القُعَيْطِي.

والعُقْلَة: قرية بالشرق الشمالي من مدينة البيضاء بمسافة ١٨ كيلاً. تقع بالقرب من الطريق الداخلة إلى «الصَّوَمَعَه» وهي من ذوات الآثار.

والعُقْلَة: من قُرَى بني صَبِيَّان في حَوْلَان العالیه بالشرق من مدينة صنعاء.

العَقْلِين:

قرية في شرقي مدينة صَعْدَه بمسافة ٥٠ كيلاً. تقع بالقرب من الطريق الداخلة إلى «الحَشْوَه» ثم إلى «البُقْع». وهي من بلدان قبيلة (آل سالم) أحد فروع قبيلة دُهَمَه بن دَهَم بن شَاكِر من بَكِيل.

العَقْم:

قرية بمنطقة زِرَاجَه من مديرية الحَدَا

العُقُوبِيَّة:

تزال فيها بقايا آثارهم ومدارسهم. وإليها يُنسب الفقيه أبو بكر ابن سعيد العُقُوبِي، المتوفي سنة ٧٢٤هـ والمشهور بلقب الشافعي الصغير. وكذا الفقيه المُحَدِّث علي بن محمد العقبِي المتوفي سنة ١١٠١هـ ونجلاه القاضي بلاد تعز محمد بن علي العُقُوبِي.

بضمين فسكون فكسر الباء وتشديد الياء. قرية وواد في شمال غرب وادي العَين من مديرية دَوْعَن وأعمال محافظة حضرموت. فيها بعض قبائل العوابثه وعشيرته يقال لها (آل بعنس)، وبالقرب منها وديان صغيرة تصب جميعها في وادي العين.

العُقْبِيَّة:

بضم ففتح فسكون. هو أحد شِعَاب منطقة (رَيْدَة الدِّين) من مديرية الشِّحْر وأعمال محافظة حضرموت.

عقود:

حصن يقع فوق حصن الهَرَابَه الكائن في بلاد وادعة حَاشِد. فيه آثار يمنية قديمه.

بيت عقيد:

فخيزه من الشراوح إحدى قبائل المَهْرَه. ديارهم في بلدة «عتاب» القريبه من «سِنْحُوت» والبعض في الصحراء.

عِقُور:

بكسر فضم فسكون. بلدته في منطقة يَهْر من بلاد يافع. وعِقُور - أيضاً - من قُرَى منطقة (رِمَاه) تابع مديرية تَمُود وأعمال محافظة حضرموت.

العُقْبُرَه:

بفتح فتشديد فسكون. قرية في منطقة شواطئ من مديرية ذي السُقَال وأعمال محافظة إب. ذكرها الجَنْدِي في كتابه «السلوك» وقال: هي قرية من معشار التعكر على نصف مرحله من الجَنْد، كان بها فقهاء متقدمون

ذو عُقْب:

بضم ففتح فسكون. قرية شمال غرب مدينة جَبَلَه بأقل من ميل. فيها ماء جار ومزارع خصبه. وكان بعض أمراء بني رسول قد استوطنوها وما

آل عَقِيل:

من قبائل مديرية حَرِيب وهم لحام
عديده منهم: آل طعيان، وآل ضيف
الله، وآل الصالحه، وآل شعنون، وآل
دويحان، وآل روضان، وآل دريبان.
النسب إليهم: عَقِيلِي.

وآل عَقِيل - أيضاً - قبيله تسكن بلدة
(السعموم) من مديرية الزَّاهر وأعمال
محافظة الجَوْف.

وآل بن عَقِيل: عائله معروفه من
أهل حضرموت ينحدرون من آل
السَّقَاف من ذُرِّيَّة عَقِيل بن أحمد بن أبي
بكر السكران بن عبد الرحمن السَّقَاف
العلوي الحسيني. يسكنون في مدينة
(يَسْحَر) بوادي حضرموت والبعض في
قُرَى: بَضَه وتَوَلْبَه والعَرَسَمَه بدوعن.
ومن مشاهير أعلامهم: (١) محمد بن
عَقِيل بن عبد الله الحضرمي العلوي.
ولد سنة ١٢٧٩هـ بمسيلة آل الشيخ من
أعمال تريم ونشأ بها وأخذ عن والده
وعن غيره من العلماء حتى برز وصار
من كبار العلماء المحققين، وقد
تعددت رحلاته إلى الهند والصين
وفارس والبلاد العربية حتى استقر به
المقام في مدينة (الحُدَيْدَه) وبها توفي
سنة ١٣٥٠هـ. وقد ترك عدداً من
المؤلفات منها كتاب (ثمرات المطالعه)

ومتأخرون يعودون إلى بطنٍ من يافع
يُعرفون باليحيويين، ومنهم الوزراء
صدر الدولة المؤيديه.

والعَقَّيرَه - أيضاً - قريه أخرى في
ذي السُّفال تقع في منطقة السيِّف.

والعَقَّيرَه: قريه ومركز إداري من
مديرية مَقْبَنَه وأعمال محافظة تعز.

العَقِيق:

بفتح فكسر فسكون. وادٍ مشهور
شرقي مدينة صَغَدَه يصب في وادي
أَمْلَح. سُمِّي بذلك لوجود خامات
العقيق فيه بكثره. وهو من ديار قبيلة
وائله من هَمْدَان، وَيُسَكَّل في أعماله
مركزاً إدارياً من مديرية الحَسَوَه.

والعَقِيق: مَسِيل في وصاب السَّافل.

والعَقِيق: بلدته في طَوْر الباحه غربي
وادي لَحَج.

والعَقِيق: موضع أعلا وادي مَزْرَب
من مديرية حَجْر بساحل حضرموت.

العقيقه:

قريه في وادي جعيمه الكائن شمال
مدينة شِبَام حضرموت. فيها آل
عوض بن علي من آل عبود بن عمر آل
عَبْدَات.

بالقرب من جبل مُلح - بضم فسكون - الكائن غربي بلدة (كنينه). وهي للبارشيد بيت المقدم وغيره.

عَك:

بفتح العين وتشديد الكاف. قبيلة كبيرة من الأزد، من ولد عَك بن حُدثان بن عبد الله بن الأزد بن العوث بن النبت بن مالك بن زيد بن كهلان. من فروعها: غافق، وساعده، وعبس، ويولان. وهي من القبائل التي هاجرت الى الشام أيام الفتوحات الاسلامية، ولعبت دوراً بارزاً في فتح مصر، وفي حروب (على) مع معاوية في صيفين. كما استوطنت جماعة من عك الأندلس واشتهر بها منهم كثيرون من العلماء.

وللعكيين بقية إلى اليوم في تهامة، خاصة في الواديان: مَور وسَهام. والمشهور من قبائلهم: الرَبِصَة، الرَقَابَا، الحَجَبَا، المغالسه، العَبِيسه، الفُحْرَى، الجَرَابِح، صِلِيل، الواعظات، البعجيه، الزعليه، بني جامع، الدهناء. ومن بين مراكزهم: المراوغة ويَاجل واللُحِيَه والزُهره وعَبَس والزَيْدِيَه.

في نحو عشرة مجلدات. وله أولاد منهم عيسى وعلي، سكنا مدينة صنعاء وكان (علي) كاتم سر الأمير الحسين بن الإمام يحيى وكان بمعينه في سفره إلى أوروبا وثم إلى الحجاز وتوفي بصنعاء سنة ١٣٦٣هـ. ومن آل عقيل طائفه استوطنت الحجاز ومن هؤلاء عبد الله بن عبد الرحمن إمام الحنفية بمكة في وقته. وبعضهم سكن المدينة المُشَرَّفه ومن هؤلاء سالم بن عبد القادر بن عبد الله بن عمر بن عقيل بن زين بن عقيل بن زين بن عقيل بن سالم، كان إليه مشيخة الحضارم في المدينة وتوفي سنة ١٣٤١هـ. ومن معاصري آل بن عقيل: الدكتور عبد العزيز جعفر بن عقيل وأخيه الكاتب الصحفي البارز بدر جعفر بن عقيل رئيس تحرير جريدة (الوحدة).

وبيت عَقِيل: فخيذه من قبائل الحُموم ومنهم: بيت سَمِين - بيت آل مغيدره - بيت آل صهابه - بيت بن كُليب.

والعُقَيْلِي - بضم ففتح فسكون - من قُرَى الظَاهِر في بلاد حَاثِد.

العقيمه:

قرية أعلا وادي حَجْر بحضرموت،

وبنو عُكَّاب:

الكاتب الصحفي محمد صالح
باعكابه .

بضم ففتح . جبل وأوديه غربي
(مَبِين) من بلاد حَجَّه . يسيل إلى وادي
مَوْر، ومن سكانه: آل شَمْسَان وآل
حُمَيْد وآل الحُمَاطي، كما أن فيه طائفه
من سلالة المنصور القَسَم بن علي
العِياني الحَسَني المنحدرين من سلالة
الحسن بن علي بن أبي طالب .

عُكَاد:

بضم ففتح . قريه بالقرب من مدينة
(مِينِي) في شمال تهامة ومن أعمال
محافظة حَجَّه .

وعُكَاد - أيضاً - بلدة من مديرية
المِغْلَاف شرقي الزَيْدِيَّة، تقع بالقرب
من قرية المَهْجَم وفيها (بني محمد) من
قبائل المعازيه .

العُكَابِرَه:

بطن من قبيلة نُوح التي يتصل نسبها
بِحَمَيْر، فيه الفخائل التاليه: الشختين،
آل سليمان، آل سعيد، آل مقبل،
الباراجح، آل برجف . وتقع ديارهم في
منحدرات الجبال الجنوبية من وادي
دَوَعَن بحضرموت . وإليهم يُنسب
الشيخ سعيد العُكَبِرِي عضو المجلس
الاستشاري وأول وزير للحكم المحلي
بعد استقلال جنوب اليمن .

عُكَار:

بفتححتين . قريه خاربه بالقرب من
مدينة جَبَلَه من شمالها . إليها يُنسب
الفقيه العالم محمد بن علي بن عيسى
العُكَارِي، المتوفي سنة ٧٠١هـ، وكان
متصدراً للتدريس في مسجد الحسن ابن
علي بن رَسُول الذي كان قائماً في هذه
القريه .

عُكَابَه:

بضم ففتح . من أحياء مدينة صَعْدَه
بمنطقة الطَّلْح، فيه مساكن المشايخ آل
مَنَّاغ وطائفه من آل الشَّامِي وآل
الحَشْحُوشِي .

آل عُكَارِس:

بفتححتين فكسر الراء . عائله معروفه
من أهل مدينة صنعاء، تنحدر من
سلالة الإمام حمزه بن أبي هاشم بن
الحسن بن عبد الرحمن بن يحيى بن
عبد الله بن الحسين بن القاسم بن

والباعكابه: عائلة من أهل مدينة
القَطَن بوادي حضرموت، أشهرهم

آل عِكْرَمَه:

قبيلة من الصَّدَف لها بقيه إلى اليوم في منطقة (رَيْدَة الدِّين) بحضرموت.

والعكرمه: قُرَى كثيرة منها بلده في وادي بَيْحَان، وأخرى في وادي مَرْخَه، وقريه لآل شبوان في نواحي مارب.

بنو عكروت:

بلده وحصن في الحَدَا، شمال شرق مدينة ذَمَار بنحو ٣٥ كيلاً. ويعد الحصن من المعالم الأثرية في المنطقة ويحتوي على بقايا قصور وقنوات وسور وبوابات مهدامة.

آل عِكْشَان:

بكسر فسكون ففتح. فخيذه من آل جابر أحد فروع قبيلة آل كثير. يسكنون في أعلى هضاب وادي بن علي الكائن جنوب مدينة شِبَام حضرموت.

عَكْوَان:

بفتح فسكون ففتح. وإد شرقي مدينة صَغَدَه بمسافة ٢٠ كيلاً، فيه بعض قبائل وائله. وَيُسَكَّل في أعماله مركزاً إدارياً من مديرية الصفراء.

إبراهيم ابن إسماعيل بن إبراهيم بن الحسن بن الحسن بن علي بن أبي طالب. اشتهر منهم عدد من رجال الفقه والقضاء، ومنهم أساتذه بجامعة صنعاء يحملون مؤهلات عالية.

آل العِكَام:

بكسر ففتح. هُم قُضاة بلاد بَرَط في القرن الثاني عشر وبعض الثالث عشر الهجري وأصلهم من بيت العَنَسِي أهل صنعاء. أشهرهم في القرن الرابع عشر الأديب الظريف صالح بن إسماعيل العِكَام البرطي، المتوفي سنة ١٣٦٥هـ وكان متولياً مديرية حَوْلَان العالیه شرقي صنعاء.

وآل عَكَّام - بفتح فتشديد - فخيذه من العُصَيْمَات أحد فروع قبائل حَاشِد. ديارهم في ضواحي قَفْلَة عِدْر.

عَكْبَان:

بفتح فسكون. وإد في شرقي حصن العَبْر ومن أعماله. تنزل إليه مسيلات رَيْدَة الصَّيْعَر ثم تذهب إلى رمل الحزار.

آل العِكَبْرِي:

أنظر مادة: العِكَابْرَه.

آل عَكُوش:

آل العُكَيْمِي:

قبيله من المَهْرَه، يسكنون بلدة جاذب من مديرية حَوْف وأعمال محافظة المَهْرَه. من مشاهيرهم محمد سالم عَكُوش عضو المجلس الاستشاري - ١٩٩٨م.

من مشايخ الجَوْف على رأس قبيلة (الشُولَان) أحد فروع ذو حسين بن غيلان. من معاصريهم الشيخ علي بن محسن العكيمي، والشيخ أمين بن علي بن محمد العكيمي عضو مجلس النواب - ١٩٩٧م.

آل العُكِّي:

عشائر كثيرة تنتمي إلى قبيلة (عَكْ) المذكورة آنفاً، أغلبهم خارج اليمن ومنهم بيت في قرية (السِّتَيْن) الواقعه جنوب مدينة (حَجْر) بنحو خمسة أكيال، أشهرهم في عصرنا الشيخ حمود بن حمود العُكِّي.

وآل العُكَيْمِي - أيضاً - قبيلة تنتمي إلى العَبْدَلِي - أهل عبد الله، إحدى قبائل الأجمود في رَدْفَان. ومنهم بيت الدوعني وبيت الجمالي في الحومره، وبيت السَّقْلَدِي في المقبابه، وبيت البعسي في القويد.

العُلَا:

آل عكيش:

بضم ففتح. مركز إداري من مديرية رَازِح وأعمال محافظة صَعْدَه. من ساكنيه بيت السُّودِي وآل حُمْرَان وآل البكيلى.

وَالْعُلَا - أيضاً - ويقال لها (ذو العُلَا) بلده خاربه كانت قائمة بجوار مدينة ذي السُّفَال ببضعة أمتار أعلا وادي طُبَا، ثم أخرجتها الفتنة في القرن الثامن الهجري، وموضعها في المكان المعروف باسم الهَجْر.

قبيله من بني زُهَيْر أحد قبائل المعاصله في تهامه. تُنسَب إليهم قرية (بيت عكيش) الكائنة شمال مدينة حَيْس بجوار الطريق إلى زَبِيد. ومن كبارهم في القرن الثالث عشر الهجري الشيخ حسن بن علي عكيش.

العُكَيْشَه:

منطقه في جبل الصُّلُو، تشمل من القُرَى: الصَّلَاحِيف وبيت بُكْرِين والقَحْفِيه وغيرها.

وآل أَبِي العُلَا: من قبائل ذي

السط بن علي بن أبي طالب .

العَلَانَةُ:

بفتح فتشديد. قريه من مديرية عُنس
وأعمال محافظة ذَمَار، تبعد عن مدينة
ذَمَار شرقاً بمسافة يسيرة.

آل عَلَاؤُ:

بفتح فتشديد اللام. من مشايخ بلاد
رَدَاع. ديارهم في منطقة صَبَاح. ومنهم
في عصرنا الشيخ عبد الكريم عَلَاؤُ
شيخ الضمان في مديرية رَدَاع، وكذا
المحامي محمد بن ناجي عَلَاؤُ عضو
مجلس النواب - ١٩٩٧م.

وآل عَلَاؤُ - بكسر ففتح - فخيله من
آل تميم إحدى قبائل بني ضِبْنَه. تسكن
بضواحي مدينة تَرِيم في وادي
حضر موت.

آل عَلَايَا:

بكسر ففتح اللام والياء. عشيره من
أهل مدينة المُكَلَّا بحضر موت. منهم
رجل الأعمال المعروف عوض سعيد
عَلَايَا.

آل عَلَايَه:

عائله معروفة من أهل مدينة صنعاء.

أصبح، كانت لهم الزعامة على لحج
وعدن عند إبتداء ضعف دولة آل زياد
وهم الذين حاربوا علي بن الفضل
وهزموه في لَحَج سنة ٢٩٠هـ.

عَلَاَف:

بفتحتين. واد في غربي مدينة صَعْغَه
بمسافة نحو ٢٠ كيلاً، يشتهر بزراعة
الأعناب والرُّمَّان والحمضيات. قال
الهمداني - قبل ألف عام - عَلَاَف خَيْر
أودية حَوْلَانَ أكرمها كرمًا، وأكثرها
خيرًا وزرعًا وأعناَبًا وماشِيَّةً، وهو لبني
كُلَيْب والصعديين، وتجتمع مياهه
بالفُقَارَه من أسفل البَطْنَه ثم إلى بَلَد
سابقه من همدان.

وتشكل بلدان وادي عَلَاَف مركزاً
إدارياً من مديرية سَحَار. ومن هذه
البُلدان: العَيْن، الصفراء، الغليل، آل
مجزب، وادي البهلان، معانق،
الحمراء، وغيرها.

آل أَبُو عَلَامَه:

بيت من آل يحيى بن يحيى بن
الناصر بن الحسن بن عبد الله بن
محمد بن القاسم بن الإمام الناصر
أحمد بن الهادي يحيى بن الحسين
الرّسّي المنتهى نسبه إلى الحسن

وادي أبرين ووادي الرِّجَاع، ويتبع إدارياً مركز كَرَش من مديرية تُبْنِن وأعمال محافظة لَحْج. وهو وادٍ قليل الزراعه والماء. وتسكنه بعض قبائل الصُّبَيْحِي ومنهم آل طمبج وآل سالم وآل مملط وآل سعدان.

آل العُلْفِي:

عائلته شهيره بالعلماء ورجال الفقه والقضاء والزعامه، يُنسَبون إلى قرية (عُلْفَه) في حَارَف من بلاد حاشد. وأصلهم من بني أُمِّيَّة نذكر منهم:

(١) الفقيه العلامه إبراهيم بن خالد العُلْفِي، المتوفي سنة ١١٥٦هـ، كان من العلماء المشهود لهم بالورع والزُهد وقد تصدر للفتيا والتدريس والتأليف وله أبحاث ورسائل في الفقه.

(٢) الوزير حسن بن عثمان بن علي العُلْفِي. تولّى بلاد رِيَمَه ثم استوزره المنصور وكان من العقلاء الموصوفين بالحزم، وتوفي بصنعاء سنة ١٢١٦هـ. ثم تولّى الوزارة بعده إبنه حسن بن حسن العُلْفِي.

(٣) العلامه أحمد بن إسماعيل العُلْفِي، المتوفي بصنعاء سنة ١٢٨٢هـ وكان قاضياً بها وله مؤلفات وشعر.

(٤) الشهيد الضابط محمد بن عبد

عَلِب:

بفتح فكسر. حصن قديم في أعلا جبل حُبَيْش من مركز جبل خضراء. تكرر ذكره في حروب آل طاهر وهو اليوم خرائب وأطلال.

وحمرآه عَلِب: قرية في السفح الجنوبي من جبل نُقْم بمشارق مدينة صنعاء. وهي منطقة زراعية خُضْبِه، وفيها قُبر المحافظ عبد الرزاق بن هَمَام الصنعاني الذي قصده الإمام الشافعي.

آل العَلِيس:

عائلته من أهل مدينة عدن، أشهرهم الباحثة والمؤرخة إسمهان عَقْلان العَلِيس الأستاذ بقسم التاريخ كلية التربية جامعة عدن.

عَلْسَان:

بفتحات. وادٍ معروف في جبل حَضُور بالحيمة الخارجية، يُنسَب إلى عَلْسَان بن عدي بن مالك بن زيد بن سدد بن زُرعه المقدم بن حَضُور. وهو وادٍ مغبول اشتهر بزراعة البُن والموز والظُنْب وغيرها.

عَلْصَان:

بالتحريك. وادٍ غربي مدينة الحُوَظَه عاصمة محافظة لحج. يقع فيما بين

(٧) العميد الدكتور عبد الله العلفي، النائب العام، وهو حاصل على درجة الدكتوراه في مجال القانون.

(٨) عبد الرحمن العلفي أمين عام الاتحاد التعاوني الزراعي (*).

عَلَقَان:

بفتحات. قريه في قاع السُحول غربي المَحَادِر بنحو خمسة أكيال. سُمِّيَتْ نسبةً إلى بطن من الكلاع يُقال له عَلَقَان بن شرحبيل بن الأسود بن عمرو بن مالك بن زيد ذي الكلاع. وتُعرَف القرية اليوم باسم (السُوَيْق) لقيام سوق أسبوعي فيها. وكان قد سكنها - في القرن الخامس الهجري - العلماء من آل التَّبَاعِي.

(*) يصعب أن نورد جميع مشاهير آل العلفي في عصرنا، فهم بيوت عديدة ونكتفي هنا بالاشارة إلى بعض الأسماء بدون ترتيب: الصحفي علي العلفي رئيس تحرير صحيفة الرأي العام - الصحفي حسن العلفي رئيس تحرير صحيفة الثورة الأسبق - الصحفي يحيى العلفي مدير تحرير مجلة معين وهو في الأصل من آل بدر الدين - الإداري علي العلفي وكيل وزارة الصحة؛ وغيرهم كثيرون.

الله العلفي المشارك مع الشهيد عبد الله اللقيه في عملية إطلاق الرصاص على الإمام أحمد في مستشفى الحديدية سنة ١٣٨١هـ وهي الرصاصات التي أدت إلى وفاة الإمام بعد أن عانى من جراحاته قرابة العام. وقد حوُصِر العلفي بعد عملية التنفيذ وقاتل حتى لم يبق معه إلا رصاصه واحده أفرغها فوق قلبه ومات. ومن جملة أولاده: الاقتصادي المعروف عبد الواسع العلفي مدير مصنع التبغ في الحديدية.

(٥) القاضي عبد الملك بن محمد بن علي بن حمود العلفي، وهو من القضاة الذين توارثوا هذه المهنة أباً عن جد. ومن أبرز أولاده: محمد عبد الملك العلفي رئيس مصلحة المساحة والرئيس الأسبق لهيئة الأركان بالقوات المسلحة.

(٦) الوزير محسن بن محمد العلفي. عمل في بداية حياته في المجال العسكري ثم تخرج ضمن أول دفعة انتظمها معهد القضاء الأعل. وقد تولى من الأعمال: وزيراً للعدل - ١٩٨٠م، ثم وزيراً للداخلية - ١٩٨٣، بعدها وزيراً للأوقاف - ١٩٨٨، ثم رئيساً للجنة العليا للانتخابات ٩٥، فعضواً في المجلس الاستشاري - ١٩٩٧.

بنو علقمه:

وادي ضَهر من الجهة الشرقية، تبعد عن صنعاء شمالاً بنحو ١٢ كيلاً. اشتهرت قديماً بتربية الإبل ومنها جَمَل عائشه أم المؤمنين الذي أُسمي به يوم الجَمَل.

من قبائل خَوْلَان بن عمرو في صعده ومنهم بيت بمدينة ذي سُفَال جنوب إب، قيل أن جدّهم نزل ذي سُفَال حوالي القرن الرابع الهجري وكان منهم علماء وزُهّاد أبرار تُرجم العَجَندي لبعضهم أمثال أبو عبد الله محمد بن أحمد بن الفقيه الصالح عمر بن إسماعيل بن علقمه، المتوفي سنة ٦١٦هـ وكان متولياً الخطابه والتدريس بمدينة ذي سُفَال.

وعُلَمَان - بكسر فسكون - قرية في الجبل الغربي من الأهنوم تابع مديرية المَدَان وأعمال محافظة حَجّه. وهي من ديار بني نَوْف، وكان قد سكنها العلماء: لطف محمد شاكر (ت ١٣٣٣هـ) وأحمد بن عبد الله الجنداري (ت ١٣٣٧هـ) ومطهر بن عبد الله العنسي (ت ١٣٥٧هـ) ونفر من آل قُطْرَان.

والعَلْقَمَه: مركز إداري من مديرية السَمَائِيَتِين وأعمال محافظة تعز. إليه تُنسب قبائل (العَلْقَمِي) الساكنة في وادي سِيدْيَر من أرض البُرَيْمِي في طَوْر البَاخَه من أعمال محافظة لَحْج.

وعُلَمَان - بضم فسكون - قرية برأس جبل المصانع غربي مدينة ثَلا ومن أعمالها. تُنسب إلى عُلَمَان بن شمير بن الوهاب بن الفيّاض بن زَيْد بن العَوْث.

علكمه:

بخفض العين والكاف بينهما لام ساكنة. قرية في الشَّرَف الأَعلا من مديرية الشَّاهل وأعمال محافظة حَجّه. سكنها بعض آل المُهَلَّأ. وفيها حصن قديم أعلا قمة جبل، دارت فيه بعض المعارك ضد الأتراك.

العَلَمِي:

بفتحتين. من أحياء مدينة صنعاء. يقع شمال الطريق النافذة من الفَيْلِجِي إلى السايلة. قال الحجري: لعل هذه النسبه إلى عَلَم الدين وَرَدَسَار أو عَلَم الدين الشعبي فإنهما ممن توليا صنعاء في القرن السابع الهجري.

عُلَمَان:

بضم العين واللام. بلدة أسفل

بنو عُلَّهَان:

عُلَّه:

بفتح فسكون ففتح. فرع من قبائل وائله، ديارهم في شرقي صَعْدَه. ذكر الحجري من فروعهم: قبيلة المَقَاش في وادي أُمْلَح وكبيرهم إِبْن قَمَشَه. (٢) قبيلة آل هَبَاسَان في كِتَاف وكبيرهم آل هُوَيْدَى. (٣) بنو عمر بن علهان في وادي كَنَّا وكبيرهم إِبْن قَمْلَانَ ومنهم آل الرقابي وآل ثريان وآل مرشد وآل زابن. (٤) آل يونس بن علهان، ومنهم بنو بquam بن يونس وهم آل حسين بن بquam قبائل الفرع، وآل مقبل بن بquam في وادي إِبْن هُوَيْدَى ويدوهم في وادي مروان كبيرهم الكعبي، وآل جابر بن بquam بوادي أضدح ويدوهم في أُنَيْس وهَوَّان كبيرهم فيصل بن وائل بن فارس: ومن آل يونس بن علهان آل مهدي بن علي بن كامل بن يونس وهم آل صلاح بن مهدي قبائل وادي نَشُور كبيرهم العَوَجَرَى وآل مَنَاع، وبدو آل صلاح في الحماد، وآل جعمل بن مهدي في وادي نشور أيضاً وآل قَذِيل بن مهدي في نشور ومنهم آل أبو حسره وآل الخضير وآل المري.

بفتح فسكون ففتح. فرع من قبائل وائله، ديارهم في شرقي صَعْدَه. ذكر الحجري من فروعهم: قبيلة المَقَاش في وادي أُمْلَح وكبيرهم إِبْن قَمَشَه. (٢) قبيلة آل هَبَاسَان في كِتَاف وكبيرهم آل هُوَيْدَى. (٣) بنو عمر بن علهان في وادي كَنَّا وكبيرهم إِبْن قَمْلَانَ ومنهم آل الرقابي وآل ثريان وآل مرشد وآل زابن. (٤) آل يونس بن علهان، ومنهم بنو بquam بن يونس وهم آل حسين بن بquam قبائل الفرع، وآل مقبل بن بquam في وادي إِبْن هُوَيْدَى ويدوهم في وادي مروان كبيرهم الكعبي، وآل جابر بن بquam بوادي أضدح ويدوهم في أُنَيْس وهَوَّان كبيرهم فيصل بن وائل بن فارس: ومن آل يونس بن علهان آل مهدي بن علي بن كامل بن يونس وهم آل صلاح بن مهدي قبائل وادي نَشُور كبيرهم العَوَجَرَى وآل مَنَاع، وبدو آل صلاح في الحماد، وآل جعمل بن مهدي في وادي نشور أيضاً وآل قَذِيل بن مهدي في نشور ومنهم آل أبو حسره وآل الخضير وآل المري.

بضم ففتح فسكون. بطن من مَدْحِج هم العلهيون من سلالة عُلَّه بن جَلْد بن مالك بن أدد بن مدحج ثم من كَهْلَانَ. يتفرعون إلى قبائل عديدة تسكن في نواحي مُودِيَه وَلُوْدَر من أعمال محافظة أبين فيما كان يُعْرَف - سابقاً - باسم دَثِيْنَه. ومن قبائلهم: آل منصور، آل قهس، آل الصاد، آل الدباني، أهل عرمان، أهل عدول، أهل سليمان، أهل صُبَيْح، آل قَطْحَانَ، أهل أم سَقْدَبَه، أهل مردع، إم عداسي، أهل فاقه، أهل إم حوتي.

ومن مشاهير أعلام قبيلة عُلَّه، نذكر: (١) مقبل بن عثمان العُلَّهي، وهو عالم محقق في الفقه، خرج من بلدة دَثِيْنَه فقصد الأعروق وسكن قرية الظفر، ثم انتقل إلى ذي أشرق فسكنها، وتوفي بمدينة إِبْ سنة ٥٥٥هـ. (٢) نجله العلامة أحمد بن مقبل العُلَّهي، كان عالماً مبرزاً في الفقه وله مؤلفات منها؛ الإيضاح في أصول الفقه وغيره. وهو والد الفقيه العلامة أبو بكر بن أحمد العُلَّهي خطيب جامع زَبِيد. (٣) عمر بن بَلْبَال إِبْن الدويدار العُلَّهي، كان والياً على نَحْج وأبِين للمؤيد بن المظفر ثم لابنه

المجاهد بن المؤيد، قتله الصليحيون سنة ٧٢٥ هـ. والمجلات، له ديوان شعر مطبوع بعنوان «مزامير الزمن القرمطي».

وكانت طائفة كبيرة من العلويين قد هاجرت منذ أزمان قديمة إلى أقطار مختلفة من البلاد العربية، واشتهر منهم قادة حروب ورجال فكر وأدب وسياسة لا يحصون.

وبنو **عَلْوَان**: قبيلة وبلدة من مديرية شَرْعَب السلام في شمال غرب مدينة تعز.

وأهل **علوان**: من قبائل جبل لبُعُوس في يافع.

وبنو **عَلْوَان** - بضم فسكون - من قبائل القراميش في حَرِيب من أعمال محافظة مأرب.

وبنو **عَلْوَان**: بدو يقطنون مديرية الصَّفراء في جنوب صَعْدَه.

وآل **عَلْوَان** - بكسر فسكون - فخيذه من قبيلة آل تميم أحد فروع عصبه بني ضَيْئَه. ديارهم في شرقي ثِيبي من أعمال مديرية تَرِيم بحضرموت.

و**دار علوان**: حصن قديم في منطقة نَجْرَة بالجنوب الغربي من مدينة حَجَّه.

العَلُوب:

بفتح فضم فسكون. وادٍ في منطقة الملاح من أعمال جبل رَدْقَان. ينتهي أسفله بوادي سِهْيَه الكائن شرقي ثُبْن.

و**العَلُوب** - أيضاً - قرية في أعلا وادي ثُبْن بجوار مدينة كَرَش.

بفتح فسكون ففتح. عشائر كثيرة من المعافر، نذكر منهم: (١) الصوفي الكبير الشيخ أحمد بن عَلْوَان، وهو أحد كبار الصوفية في اليمن وأكثرهم شهرة، وقد سجل آراءه وأفكاره في عدد من الكتب أجلّها كتاب (المهرجان) و(التوحيد الأعظم) و(الفتوح المصونة والأسرار المخزونة) وهي مطبوعة بتحقيق الأستاذ عبد العزيز سلطان. (٢) الشاعر والناقد عبد الله عَلْوَان، ولد في الحجريه عام ١٩٤٦م درس في «المعلمه» في المدرسة الناصريه وبعدها اتجه إلى العمل في قضايا متعددة، التحق بالجيش في سبتمبر ١٩٧٠ وبعدها عمل في الصحافة، له عدة دراسات أدبية في الشعر الحديث والشعر الحميني ومساهمات نقدية نشرت في الصحف

آل عَلْوَان:

١١٠٨

منهم علماء زَيْد بالقرن الثامن الهجري إبراهيم بن عمر العلوي وجده علي بن أبي بكر بن عبد الرحمن بن إسماعيل العلوي، وكذا سليمان بن إبراهيم العلوي المُحَدَّث بتعز ز توفي سنة ٨٢٥هـ. كما أن منهم (آل العلوي) أهل وُصاب السافل ومن أشهرهم في عصرنا النائب عبده هاشم حميد العلوي عضو مجلس النواب - ١٩٩٧م ويحمل مؤهل ليسانس شريعته وقانون.

وآل العلوي: بطن من قبائل يافع يسكنون وادي يَهْر، ومن فروعهم التي أوردها الأستاذ حمزه لقمان: (١) البركاني ومنهم أهل بن عسكر في أسطله، وأهل بن عاطف في أنعم، وأهل إبن عبادل في الأعدان. (٢) الجعشني ومنهم أهل بن ظفر في حُمَر، وآل الشطيري، وأهل الصافي في الصافي، وأهل القهيبة في الصافي، وأهل بن حنش في قود الأعصار، وأهل بن عليا. (٣) الموجمي ومنهم الحياتي في حذره، وأهل بن عطف في يسقم.

وآل علوي: عائلة من أهل مديرية رُصْد في أبين، منهم النائب علي بن محمد علوي، عضو مجلس النواب - ١٩٩٧م.

ودار العلوب: قريه في مديرية رُصْد وأعمال محافظة أبين.

عُلُوجُه:

بضم العين واللام ثم واو مفتوحة. وإد ينزل من جبال بني سعد في الجعفرية من بلاد رَيْمَه ويمر بوادي الخايح إلى الجَاخ من أرض الزَّرَانِيْق في تهامة. وهو من الوديان الخصبة الغنية بالزروع وخاصة البن. وقد يُقال له وادي اللَّيْم.

وعُلُوجُه - بفتح فضم فسكون - قريه في وادي رِيخِيَه من مديرية القَطْن وأعمال محافظة حضرموت. فيها آل غانم وآل سالم وآل قُصَيِّر من آل حيدره.

آل عُلُوس:

بضم العين واللام. عائلة من أهل مدينة صنعاء من ولد الشيخ محمد علي عُلُوس أحد مشايخ صنعاء القديمة. وما زال أحفاده يتوارثون المشيخ إلى اليوم.

بنو العَلَوِي:

بطن من عَكَّ من ولد علي بن بولان بن عبسي بن عبد الله بن عك.

مدينة حُوث ولهم هناك قرية تُعرَف باسمهم، ومنهم في عصرنا الشيخ فهد عَلَيَّان الحَاشِدِي.

وَعَلَيَّان: قرية في منطقة الأثْلوث من مديرية وُصَّاب العالِي وأعمال دَمَار.

وَعَلَيَّان: قرية في بني الصَّبِيبي من مديرية الجَبِين في رِيَمَة وأعمال محافظة صنعاء.

وَعَلَيَّان: بلده في منطقة رَدَمَان من مديرية بني العَوَّام وأعمال محافظة حَجَّه.

وَعَلَيَّان: قرية في جبل مُعَوِّد بالشمال الغربي من مدينة إب ومن أعمالها.

وأهل عَلَيَّان: قبيله من أهل بَلِيل أحد قبائل أُبَيْن. ديارهم في منطقة سَبَّاح من مديرية رُصْد.

وَأل عَلَيَّان: عشيره تسكن مدينة تباله بحضرموت. منهم الفقيه العلامة عوض عَلَيَّان أحد فقهاء القرن الرابع عشر الهجري.

بنو عَلِي:

بطن من بني زُهَيْر أحد فروع قبائل أَرْحَب، فيه الفخائل التالية: بيت عَطْفَان، بني رَدَمَان، بيت أبو حَرُوب،

وَأل أبي عَلَوِي (باعلوى): فرع من العلويين الحضارم، يُنسَبون إلى علوى بن عبید الله بن أحمد المهاجر عيسى المرفوع نسبة إلى الإمام الحسين السبط بن علي بن أبي طالب. وهم بيوت عديدة برز منهم رجال أفذاذ كان لبعضهم شأن يُذكر في مختلف نواحي النشاط الانساني وبصورة أخص إسهامهم الفعّال في نشر الدعوة الاسلامية في آسيا وأفريقية. ومنهم آل العلوى زعماء سلطنة عُمان.

العَلِيَّان:

بكسر فسكون ففتح. مدينة في وادي بَيْحَان من أعمال محافظة شَبْوه، بها عاصمة مديرية بَيْحَان. وهي وسط الوادي لذلك كثيراً ما تتضرر من السيول الجارفة التي تنزل في مواسم الأمطار.

آل عَلَيَّان:

بكسر ففتح فتشديد الياء. بطن من قبائل دُهم بن دَهَم بن شاکر من بَكِيل. ينحدرون من سلالة عَلَيَّان بن أَرْحَب بن الدُّعَام الأكبر بن مالك بن معاوية بن صَعْب بن دُوَمَان بن بَكِيل. ديارهم في وادي أمْلَح من بلاد صَعْدَه، والبعض يسكن ضمن قبائل حَاشِد في نواحي

بيت مِرْفَق، بيت أبو عَلَامَه، بيت أبو جميل. وتقع ديارهم في شمال صنعاء.

وينو عَلِيّ - أيضاً - مركز إداري من مديرية مَلْحَانَ وأعمال محافظة المَخَوَيْت. إليه يُنسَب المشائخ (آل أبو علي) ومن معاصريهم الشيخ زيد بن محمد بن محمد بن يحيى بن حسن أبو علي، عضو مجلس النواب لأكثر من دورة انتخابية.

وآل عَلِيّ: من قبائل هَمْدَانَ الجَوْف ديارهم في منطقة الحَزْم، ومن مشائخهم: آل العراقي وآل بن شريان.

وآل عَلِيّ: فخيذه من أهل يَزِيد أحد فروع قبائل يَافِع، يسكنون بلدة السَّقْل بجبل لَبْعُوس. ومن فروعهم: آل علي الحاج وآل علي أحمد وآل علي جابر.

وآل عَلِيّ: هو الفرع الثاني من قبيلة الصَّيْعَر، وينطقونها آل (عَلْ بَلَيْث) والفرع الآخر هم (آل محمد بَلَيْث) وتقع ديارهم بالمنطقة الواقعة في شرق «رَبْدَةَ الصَّيْعَر» وأغلبهم رُحْل بين زِمِخ وَمَنُوخ والشَّرُورَه والحَزَّاز والعَبْر.

وينقسمون إلى القبائل التالية: آل باوَزَيْفَه (بفتح فكسر فسكون) وآل بارُوح (بفتح فسكون) والزبانية، والكساليين (بفتح الكاف وكسر اللام) وآل هَدَيْب

(بكسر ففتح) وآل فِزَيْر (بكسر ففتح) وآل دَوْمَان (بفتح فسكون) وآل باقي مسلّم. ودار الرئاسة العامة فيهم لآل علي بَلَيْث في آل رُمَيْدَان.

وآل علي: فخيذه من الثعمان أحد قبائل آل ذَيْبِيب، يسكنون في وادي رِيخِيَه وَعَرَمًا من أعمال محافظة سَبَوَه. وإليهم تُنسَب (سَوَط آل علي) في وادي جُرْدَان.

وآل عَلِيّ - وتنطق بالكسر - من قبائل الجِعْدَه، يسكنون الجدفه وسرار بوادي دَوْعَن والبعض في سَيْحُوت ووادي المَسِيْلَه شرقي حضرموت.

وبيت علي: بطن من قبائل الحُجُوم يسكنون في ساحل حضرموت بمديرية الشَّحْر ومرتفعات غيل بن يُمَيْن، وهم (آل العَلِيَّيِّي)، ومن فروعهم: آل جُبْرِيْش - وفيهم الرئاسة - وبيت عُرَاب، وبيت عَجِيْل، وبيت شنيني، وبيت عبيد، وبيت سعيد، وبيت بحسنى التامبول، وينضم إليهم من بادية العلويين: آل قَطْبَان وبيت حموده.

ويعر علي: مدينة ومَرْسَى بحري بالقرب من منطقة (بالحاف) من جهة الشرق، وعلى بعد خمسين كيلاً من (المُكَلَّأ) غرباً، وهي من مساكن آل

وادي بن علي: وادٍ يبعد بنحو خمسة كيلومترات جنوباً من مدينة شَبَام حضرموت، يتوزع سكانه بين الاغتراب والهجرة والزراعة بأنواعها وتربية الحيوانات والاعتناء بمجاني العسل. وتزدهر فيه زراعة الحبوب والفاكهة والأعلاف، لكنه يتفرد بزراعة الشاي الحومري على مستوى محافظة حضرموت عموماً.

وما يحمل إسم (بنو علي) كثير جداً، من ذلك مركز إداري في وصاب السافل، ومركز من مديرية المُدَيْخِرَة، ومركز من مديرية حَزْم العُدَيْن، وقرية في جبل أسلم شمال غرب حَجَّه، وقرية في جبل صَعْفَان من مناخه، ووادٍ في جبل مَسَوْر بالجنوب الشرقي من بيت عِدَاقَه، وقرية من مديرية الصَّفراء في صَعْدَه، وقرية في منطقة بَدْبَدَه من أعمال محافظة مأرب، وقرية في وادي رَجَام شمال شرق مدينة صنعاء.

ذو العُليْب:

بضم ففتح فسكون. قرية في قاع جَهْرَان بالقرب من مدينة مَعْبَر في جهة الشرق. منها العلامه إبراهيم بن يوسف حَيْث المتوفي سنة ١٠٤١هـ.

طالب بن هادي الواحددي. وهي المعروفة قديماً باسم (قَنَا). وتقوم منطقة (بئر علي) على شاطئ خَوْر، له زاويتان إحداها شمالية شرقية وهي أصغرهما، وثانيتها غربية جنوبية عنها. ولشقها الجنوبي لسان ممتد في البحر يقع على طرفه حصن الغراب الأثري المشهور. وحولها خمسُ جُزر صغيرة منها: خضارين والحَلَّانيه.

وَهْرِيَّة علي: رأس ترابي ممتد داخل ساحل البحر العربي، فيه بلدة صغيرة. وهو الحد الفاصل بين اليمن وعمَّان بموجب إتفاق ترسيم الحدود الأخير.

وَحَمَام علي: وادٍ مشهور في ضُوْرَان آيس، يبعد عن مدينة ذَمَار بنحو ٤٠ كيلاً من جهة الغرب الشمالي. وفيه عيون ماء حارة يستخدمها الناس للاستشفاء.

وَحَمَام علي - أيضاً - من الحمَّامات الطبيعية ويقع في منطقة الجَبْرِيَّة من بلاد الحُجْرِيَّة، على بعد ٥٠ كيلاً جنوباً من مدينة تعز.

وجزيرة أبو علي: جزيرة صغيرة في البحر الأحمر، تقع شمال شرق جزيرة (رُقْرُ) وقبالة ساحل رَيْيد.

العَلَيْفَةُ:

بفتح العين وتشديد اللام. قرية في منطقة الحِجَمَا - بكسر فح - من مديرية بني الحَارِث في شمال مدينة صنعاء. نُسبت إلى آل العَلْفِي الساكين بها.

آل عِلْيَمِي:

بكسر ففتح فسكون. فخيذه من آل جابر أحد فروع آل كثير المُنتهى نسبهم إلى همدان. ديارهم في وادي عِدْم بحضرموت.

وآل العِلْيَمِي: عشيره من مديرية الصِعْيَد في شَبْوَه، منهم النائب فهد عبد العزيز العليمي عضو مجلس النواب - ١٩٩٧م.

وآل العَلْيَمِي: بفتح فكسر فسكون. عشيره تُنْسَب إلى منطقة الأَعْلُوم من مديرية المواسط بالحُجْرِيَه. منهم الدكتور العميد رَشَاد العَلْيَمِي أستاذ القانون وأحد أبرز قيادات وزارة الداخلية.

آل عِلْيَوَه:

بكسر ففتح فسكون. من قبائل وادي حَبَّان في الصِعْيَد من محافظة شَبْوَه. وأهل حِلْيَوَه: قبيلة تنتمي إلى أهل

وذو العَلْيَب - بكسر ففتح فسكون - قرية في أعلا وادي دَوْعَن بحضرموت.

وآل العَلْيَب: قبيلة من بيت شنين أحد فروع قبيلة الحُموم. يسكنون قرية (العَلْيَب) الواقعة في منطقة غَيْل بن يَمِين من مديرية الشُّحْر بحضرموت. ومن مقادمتهم يالقرن الرابع عشر الهجري المقدم عوض بن العَلْيَب.

وآل عليب: من قبائل آل العَظْم (العظمي) أحد فروع قبائل آل ذَيْب جَمِيْر. ديارهم في وادي مَيْقَعَه من أعمال محافظة شَبْوَه.

بنو عِلْيَس:

فخيذه من قبائل الزَّرَانِيْق في تهامة. يسكنون منطقة الزَّيْدِيَه شمال الحُدَيْدَه.

بنو العَلْيَف:

بضم ففتح فسكون. من علماء زَبِيد في القرن السابع الهجري. منهم علي بن قاسم العَلْيَف (ت ٦٤٠هـ) كان مشهوراً بِسَعَةِ عِلْمِه وبانتفاع الناس به، قال الخزرجي: كان إماماً كبيراً عالماً عاملاً محققاً مدققاً وبه تفقه غالب فقهاء عصره من غالب نواحي اليمن، وله مؤلفات منها كتاب (الدَّرَر) في الفرائض.

فَلَيْسَ أَحَدٌ قِبَائِلَ الْفَضْلِيِّ سَابِقاً .
 يسكنون بلدة (العَبْر) بنواحي جُعَار من
 مديرية خَنْفَر وأعمال محافظة أَيْن . من
 معاصريهم العميد رَكَن عبد الله علي
 عَلِيَّوَه رئيس هيئة الأركان العامة
 للقوات المسلحة - ١٩٩٧م .

آل العَلِيَّي:

قبيله من بني زُهَيْر من أَرْحَب وهم

وآل العَلِيَّي - أيضاً - هم آل علي
 إحدَي فروع قبائل الحُموم في
 حضرموت . من مشائخهم بالقرن الرابع
 عشر الهجري: المقدم محمد بن أحمد
 الصميل العليي، والمقدم لقب يُطَلَق
 على المشائخ .

آل العِمَاد:

بكسر ففتح . عائلة مشهورة من أهل
 بلدة الدَّارِي في وادي بَنَّا، ينحدرون
 من سلالة الهادي يحيى بن الحسين بن
 القاسم الرُّسِي بن إبراهيم طباطبا بن
 إسماعيل الديباج بن إبراهيم الشيبه ابن
 الحسن المثنى بن الحسن السبط بن
 علي بن أبي طالب . ومن مشاهير
 أعلامهم نذكر: (١) العلامة محمد بن
 حسين بن محسن العماد، المتوفي سنة
 ١٣٧٠هـ وكان قد تولى أعمال قضاء

مثنى (بنو علي) المذكورين آنفاً . ومنهم
 مشائخ الحيمة الخارجية (آل العَلِيَّي)
 القاطنين بالقرب من وادي مَفْحَق . قال
 العَلَامَه محمد بن عبد الملك المَرْوَنِي
 في كتابه «الثناء الحَسَن» ما نصه: وقد
 انتقل بنو العليي من ناحية أَرْحَب إلى
 جِجْرَة ابن مهدي واستوطنوها . وذلك
 في القرن الحادي عشر الهجري تقريباً ،
 ولهم رئاسة قديمة في الحيمة الخارجية
 كما تدل المرسومات من الدولة
 القاسمية بأيدي أسلاف بني العليي
 . . . ومن مشائخ بني العليي بالحيمة
 في القرن الرابع عشر الهجري الشيخ
 الحاج حسين ابن محمد العليي المتوفي
 سنة ١٣١٨هـ وحفيده هو الشيخ عبد
 الوهاب بن محسن بن حسين العليي
 المتوفي سنة ١٣٩٥هـ والشيخ حزام بن
 محمد بن حسين العليي المتوفي سنة
 ١٣٢٥هـ والشيخ علي بن محسن بن

والتوير، والخرابه، وبيت سَيْدَم، وبيت بدر، وذو الجبيب. وهي من المناطق الأثرية الهامة وتسكنها بعض قبائل ذي رُحَيْن ومنهم آل الفَرِح، وآل الطَّيِّب، وبيت الزواوي، وبيت بدر، وغيرهم. وإلى عَمَّار يُنسَب (آل العَمَّاري) أهل صنعاء، أشهرهم في عصرنا الأستاذ أحمد العَمَّاري رئيس دائرة الشؤون الدينية بإذاعة صنعاء، وأخوه الوزير محمد العماري، أمين عام لجنة الأحزاب.

ومما تجدر الإشارة إليه أن بلاد عَمَّار ترتبط من جهة الشرق الشمالي بأرض قبيلة قَيْفَه وخاصة قراهم التالية: هيوه، المنصوره، الغريه، الكوله. ومن بلاد عَمَّار تشرع الطريق الحديث الذي يربط: يريم - الرَضَمَه - دَمْت - قَعَطَبَه - الصَّالِح - لَحْج - عَدَن.

وعَمَّار - أيضاً - جبل عال منيف في بلاد النَّادِرَه، أعلا حصني شخب وكُهَّال.

وآل عَمَّار: بطن من قبيلة دُهَمَه ابن شاکر من بَكَيْل، يسكنون مديرية الصفراء بجنوب صَعَدَه، ويشمل القبائل التالية: (١) أهل شرمات، ومنهم: ذو بلال، ذو فايق، ذو مطره، ذو سليمان، ذو مطروح. (٢) أهل

رَدَّاع ثم عمالة ناحية بَعْدَان. (٢) الأستاذ أحمد يحيى العماد رئيس دائرة التفتيش والرقابة التنظيمية بالمؤتمر الشعبي العام وهو شاعر وأديب مساهم. (٣) أخيه الشيخ العلامة عبد الرحمن العماد، عضو مجلس النواب، نائب رئيس الكتلة البرلمانية للتجمع اليمني للإصلاح^(١).

ويعر العماد: منطقة شمال شرق مدينة عَدَن على الطريق القديمة إلى أبين. قال الأستاذ عبد الله مَحْيِرَز: وهي قرية متواضعة اكتسبت أهميتها، بأنها مورد ماء، وأنها آخر مستوطن على وادي لَحْج قبل أن يصب في البحر.

ويُنات عَمَّاد: مدينة خاربه في منطقة هَمْدَان من مديرية حَزْم الجَوْف، بُنيت على أطلالها قرية (الخرابه) الواقعة بالقرب من خرائب مدينة كَمَّنَا الأثرية.

عَمَّار:

بفتح فتشديد. مركز إداري من مديرية الرَضَمَه وأعمال محافظة إب، يُعرَف اليوم بمركز (أزال). من أهم بلدانه: الأَجَلَب، وبيت الحنش، (١) كما أن منهم: المهندس والفنان التشكيلي المبدع عبد اللطيف العماد.

العَمْرِي أهل مدينة صنعاء - أنظرهم .

عَمَاعِمَه:

جبل ومركز إداري من مديرية مَأْوِيَه وأعمال محافظة تَعِز، في الشرق منها .

العَمَاقِي:

قرية ووادٍ في ضاحية الجَند بالقرب من مطار مدينة تَعِز . سكنها بعض العلماء من آل الهَرَمِي، كما سكنها العلامة الفقيه الحسن بن راشد أستاذ بهاء الدين العَمْرَانِي وبها توفي سنة ٦٣٨هـ .

العَمَاقِيَت:

قبيلة من آل ذَيْبِب جَمِيَر، تسكن قرية «الحمرة» بوادي حَبَّان من مديرية الصَبْعِيَد وأعمال محافظة شَبْوَه .

عَمَاقِيِن:

أنظر: عمقين .

العَمَاقِر:

قرية غربي مدينة (القَاعِدَه) وشمال قرية (العَمَاقِي) المذكورة آنفاً . كانت تُعدّ من بادية الجَند وإليها يُنسَب خطيب جامع الجَند بالقرن الثامن

المقَاب، ومنهم: ذو هذيل، ذو جديع، ذو عميش، ذو شنان، ذو ريشان . (٣) قبيلتي زاهر ودومان في وادي مَذَاب، ومنهم: ذو حَرْمَل، ذو عزيز، ذو جسمان، ذو ساري .

وآل العَمَارِي: عائله معروفة في جبل يَغْدان، منهم النائب سيف بن علي بن صالح العَمَارِي، عضو مجلس النواب - ١٩٩٧م - كما توجد في منطقة الحرشيات بالمُكَلَّأ في حضرموت عائله تحمل نفس اللقب (العَمَارِي) منهم عوائل كثيره في السعودية .

العَمَارِيَه:

مركز إداري من مديرية العُدَيْن وأعمال محافظة إب . من بلدانه: القصيع، العنود، الزنجي، السِّنعات . وتشتهر القرية الأخيرة بزراعة البن الذي يُروى من عيون الماء النازلة من شَلِف والعَمَارِيَه .

العَمَارِي:

أنظر: عَمَّار .

العَمَارِيَه:

قبيلة من الحدا ينتمي إليها آل

ومزارع الذرة التي تُسقى بماء السيل، لأن ماء الآبار لا يحصل إليه إلا على عمق يزيد عن ٣٥٠ قدم. غير أن المنطقة غنية بآثارها القديمة وخاصة في مدينة حريضه الذي عثر فيها على معبد الإله القمر. وتسكن وادي عمد قبائل أكبرها: الجعده، وآل ماضي، وآل باقيس، وآل باصليب، وآل العمودي، وفيها بعض بيوت العلويين كآل العطاس والسقاف والحامد والجبشي وآل الشيخ وغيرهم.

وهَمَد - أيضاً - منطقة جبلية في مديرية عَتَق من محافظة شَبْوه، بالقرب من منطقة بئر علي، وهي مساكن قبائل المرازيق.

وهَمَد: قرية جنوب مدينة عَمْران بقدر ميل.

وهَمَد - بكسر الميم - بلده في ضواحي غربي مدينة دَمَار، فيها معالم آثار قديمه ومدافن منحوته، وإليها يُنسب (آل العمودي) المنحدرين من سلالة الإمام يحيى بن حَمَزَه من ولد الحسن السبط بن علي بن أبي طالب. كما أن في عمد آل القحطمه.

وهَمَد: من قُرَى جبل نَعمان في وصاب العالي، يُنسب إليها الفقهاء (آل العمودي).

الهجري الفقيه المحقق حسن بن محمد بن عمر العماكري.

العَمَالِسَة:

من قبائل دُهمَه بن شاكر من بَكِيل. منازلهم جنوبي جبل كِتَاف من مديرية الصَفْرَاء وأعمال محافظة صَعْدَه. النسب إليه: عَمَلْسِي.

عَمَامَه:

بضم ففتح. وادٍ في الضاليع يتصل بوادي رَحْبَان ووادي الظَاهِر وجميعها تروى منطقة بلاد الشَّرَاف.

وعَمَامَه - بكسر ففتح - قلعه تشبه عمامة الرأس وتقع بالقرب من مدينة يَرِيم، وهي منحوته من أصل الجبل.

عَمَد:

بالتحريك. وادٍ في غربي دَوْعَن بحضرموت، منابعه من جبل شناع ومنطقة هَيْتَن (غربي القطن) ويمضي بالقرب من مدينة الحريضة الأثرية ثم خنفر وعناق والنعير ورباط باكويل والخميلة، وينتهي في الصحراء غربي كَيْدَام بامَسْدُوس. وهو منطقة فقيرة وجافة ما عدا أجزاء منه في الجهة الجنوبية حيث توجد أحراج النخيل

المدينة خلال سنوات الثورة نهضة
 عمرانية كبيرة واتصل عمرانها بقرى:
 الجَنَات والحَجَر والمأخذ وغيرها.
 وتعتبر مدينة عَمْران مركزاً تجارياً يخدم
 العديد من المناطق المحيطة بها.
 وأرضها ذات مياه جوفية وافرة. كما
 يشتهر جبلها الغربي بتوفر خام
 الاسمنت، حيث تم إنشاء مصنع
 للاسمنت في العام ١٩٨٢ تصل طاقته
 الانتاجية إلى أكثر من مليوني طن
 سنوياً.

ومن الأسرات الشهيرة في مدينة
 عَمْران: بيت الصَّغَر، وبيت بَاكِر،
 وبيت المأخذي، وبيت الجَنَاتي، وبيت
 الضُّلعي، وغيرهم. وممن نُسب إلى
 عَمْران من المتأخرين الشيخ العلامة
 المحقق القاضي محمد إسماعيل
 العَمْراني، وهو عالم في الفقه وعلوم
 الشريعة ومن العلماء الأجلاء
 المساهمين في حل مشاكل الناس
 والمواظبة على إعطاء الدروس الفقهية
 وعلوم الشريعة في المساجد على مدار
 أيام السنة. ومن جملة أولاده: الدكتور
 عبد الرحمن محمد العَمْراني أستاذ
 الأدب بجامعة صنعاء.

ونظراً لموقع مدينة عَمْران الذي
 يتوسط محافظات صنعاء وصَعْدَه

وعَمْد: قرية وجبل غربي سَنَحان
 بالقرب من قرية جَزِيْر المحاذية لطريق
 صنعاء الجنوبية. ومنها بعض آل
 العَمدي.

وعَمْد: قرية جنوب مدينة رداع فيها
 بعض قبائل آل عُتَيْم من قَيْفَه.

وعمد: من قُرَى منطقة أحور من
 مديرية حَنْفَر وأعمال محافظة أبين.

عَمْدَان:

بضم فسكون ففتح. قصر خارب
 كان قائماً في مدينة مأرب. قال رجل
 من جَمَيْر:

وكان لنا عَمْدَان أرضاً نحلها
 وقاعاً وفيها ربنا الخير مرثد
 وهو غير قصر (غمدان) - بالغين
 المعجمه - قصر صنعاء المشهور.

وعَمْدَان - بالتحريك - قرية عامرة
 من بلدة وائله في شرقي صَعْدَه.

عَمْرَان:

بفتح فسكون. مدينة مشهورة في
 أعلا قاع البَوْن، تبعد عن صنعاء
 شمالاً بنحو ٥٠ كيلاً. وهي بلدة قديمه
 كانت تحاط بسور معمور من الطين
 ولها بابان شرقي وغربي. وقد شهدت

وَحَجَّه، فقد تم استحداثها لتكون في أعمالها الادارية (محافظة جديدة) تضم تسعة عشرة مديرية، منها: حَرْف سُفْيَان - حُوْث - حَوْمُز - ذِي بَيْن - رَيْدَه - جبل عِيَال يَزِيد - الأشْمُور - السُّودَه - ظَلَيْمَه - حَبُور - القُقْلَه، وغيرها. وهي مناطق متباعدة تحتل مساحة شاسعة مترامية الأطراف. وتشكل الزراعة أهم مصادر الدخل فيها، نظراً لما تتميز به أراضيها من خصوبة في التُّرْبَه وخاصةً في قاع البِنُون الذي يزرع الحنطة والشعير والذرة وسائر الحبوب، ومن الفواكه: العِنْب والتين في بني جُبْر، كما يُزرع البن بكثرة في السُّودَه.

وَأَلْ عِمْرَان: فخيلة من الرَشْدَه أحد فروع قبيلة المَلَاجِم من قَيْفَه، يسكنون منطقة الطَّفَه شمال غرب البيضاء. أشهرهم في عصرنا: النائب علي أحمد محمد العِمْرَانِي، عضو مجلس النواب - ١٩٩٧. وهو حاصل على مؤهل بكالوريوس إدارة.

آل عُمَر:

عائلة من أهل مدينة صنعاء. أشهرهم الفقيه العلّامة علي بن عبد الله عمر، المتوفى نحو سنة ١١٩٠هـ. كان يعمل بالتجارة وله شغلة كبيرة بالعلم.

وَأَلْ عُمَر - أيضاً - هم أحد أخماس قبيلة الحُبَيْثِيَّة في بلاد رَدَاح.

وَأَلْ عُمَر: من قبائل الحواشب في لَحْج، ديارهم في نواحي جَوْل مَلَزَم بأعلا وادي تَبْن.

وَأَلْ عُمَر: فخيلة من قبائل «سَعْد حَبَّان» القاطنين في وادي حَبَّان.

وَعُمَرَان - بضم فسكون - بلدة خاربة في الجَوْف، غربي غيل مُرَاد بنحو ميلين. فيها كانت إحدى وقائع مُرَاد قبل الاسلام.

ورأس عُمَرَان: منطقة ساحلية جميلة غربي مدينة عَدَن بنحو ٢٠ كيلاً.

وَأَلْ عِمْرَان: - بخفض العين - من مشايخ جبل الدَّار في جنوبي دَمَار. لهم قرية باسمهم يُقال لها (رباط عِمْرَان). ومن هذا البيت: النائب محمد علي عتيق عِمْرَان، عضو مجلس النواب - ١٩٩٧م. وهو أديب وقاص ظهرت له بعض الأعمال المطبوعة.

وغيل هَمَر: غيل في شمال منطقة ساءة من أعمال مديرية سيئون بحضرموت. قال مؤلف إدام القوت: وهو أقدم من غيل باوزير، وأول من بنى فيه بيتاً الشيخ عمر بن محمد بن سالم باوزير في سنة ٧٠٦هـ ثم بنى الناس من بعده. والمنازل التي يشملها غيل عمر منقسمة بالمسيّال فالذي في الشاطئ الغربي منه: الصّبيعه وفي جنوبها مسجد الشيخ عمر، والذي في الشاطئ الشرقي: الدلفه ثم الحزم ثم سيكّدان ثم كوت سرور ثم العرض ثم النؤيدرة، وكان فيه أجداد المشايخ آل باسودان حتى أن بعضهم ينسب إليهم فيقول غيل باسودان.

بنو عَمْرُو:

بطن من قبيلة الثّعين الذين يعدون من الحُموم وأصلهم من ذُرّيّة حضرموت. ديارهم في أودية المشقّاص ما بين الرّيذه وقصينعر. ومن فخائلهم: بيت سعيد - بيت ثعر بن سعيد وهو بيت الرئاسة - الصّعاصيح.

وآل هَمَرُو: قبيلة من آل حَيّان أحد فروع آل بلّغيد، فيهم الرئاسة ويعيشون بالقرب من ديار الكَرْب والبعض في وادي عِرمه ووادي دَهْر من محافظة

وآل هَمَر: بطن من آل كثير أحد قبائل الشنافر في حضرموت. فيه الفخائل التالية: آل فاس، وآل فلهوم، وآل جعفر بن طالب، وآل مرعي بن طالب، وآل عمر بن سعيد بن طالب.

وآل باهَمَر: من العشائر العمودية، تسكن وادي دَوْعَن، ومنهم المشايخ (آل باعَمَر) في المُكَلّا.

وآل هَمَر باهَمَر: من أقدم القبائل التي سكنت غيل باوزير بحضرموت وهم من أتلاذ يافع.

وينو هَمَر: جبل في شمال غرب مدينة يَريم، من بلدانه: رَحْمَه والمرقَب.

وينو هَمَر: مركز إداري من مديرية حُفّاش وأعمال محافظة المحويت، وهي منطقة تحتوي على آثار قديمة.

وينو هَمَر: مركز من مديرية السّمائتين وأعمال محافظة تعز.

ووادي هَمَر: إسم يطلقونه على مدينة الدّيس الشرقية بحضرموت.

ووادي هَمَر: يعنون به وادي دَوْعَن الأيسر بالكامل، سُمي كذلك نسبةً الى الشيخ عمر مولى حُطْم بن الشيخ محمد بن سعيد العمودي المدفون بجوار بلدة تَوْلّه.

صنعاء في أول القرن الرابع عشر الهجري وأحد رموزها الهامة. ثم نجله القاضي عبد الله بن حسين العمري، وهو سياسي وإداري بارع كان بمنزلة كبير الأمناء ورئيس الوزراء طوال عهد الإمام يحيى حميد الدين. ومن جملة أولاده الأستاذ الدكتور حسين بن عبد الله العمري، الكاتب والمؤرخ والدبلوماسي المعروف. (تولّى من الأعمال: وزيراً للخارجية - ١٩٧٩، ثم وزيراً للتربية والتعليم - ١٩٨٤م، ثم عضواً في المجلس النيابي، فمستشاراً لمجلس الرئاسة، فسفيراً لدى المملكة المتحدة. وله مؤلفات عديدة منها «مئة عام من تاريخ اليمن الحديث» و«المؤرخون اليمنيون في العصر الحديث» و«اليمن والغرب» وغير ذلك من كتب التراث التي عمل على تحقيقها ونشرها).

كما تجدر الإشارة إلى بعض رموز آل العمري ونذكر بوجه خاص: (١) القاضي محمد بن حسين العمري الذي تولّى مسؤولية نائب لواء الحديدية ثم عاملاً لقضاء حراز. وأكبر أولاده هو القاضي محمد بن محمد العمري نائب محافظ صنعاء سابقاً. (٢) القائد العسكري البارز الفريق حسن العمري الذي يُعدّ بطل

شَبَوَه. ومن قبائلهم: المشايخه - آل شايخ، والجگم - بكسر ففتح.

وينو عَمُرُو: من قبائل خَوْلَان العالیه، يعيش البعض في وادي بني سحام بمشارق صنعاء، والبعض ضمن قبائل القراميش الخولانية القاطنة في وادي حَرِيب من بلاد مأرب. ومن رؤساء الأخيرين: آل هَيْسَان وآل ذِيَاب.

وينو عَمُرُو: وادٍ ومركز إداري من أعمال الحيمة الخارجية في غربي صنعاء. فيه آل الحَطَّابِي وبيت العَلِيِّي وبنو منصور.

وحصن عَمُرُو: من حصون مدينة الشُّحر بحضرموت. اشتهر في القرن العاشر الهجري خلال دفاع المدينة وصدّها الغزو البرتغالي. وموقعه اليوم فيما يُعرَف بحارة العَيْدُرُوس.

آل العَمْرِي:

بفتح فسكون فكسر. عائلة شهيرة من أهل مدينة صنعاء. ينتمون إلى قبيلة الحَدَا، وقد اشتهر منهم عدد كبير من رجال القضاء والرئاسة، نذكر منهم: رئيس الاستئناف القاضي حسين بن علي بن محمد بن علي بن عبد الله العمري، الذي كان يعد من كبار علماء

العَمَشِيَّة:

مركز إداري من مديرية «حَرْف سُفْيَان» وأعمال محافظة عَمْرَان. يقوم على سهل صخري يمتد نحو ٦٠ كيلاً من الشمال إلى الجنوب، ومنه تجري فروع وادي مَدَاب. ومن أشهر بلدانه: مَوْطَك - جبل الدغم - قاع السحاري - مقام بن عزيز - رحضة ذو حسن. وفيه تسكن بعض قبائل سُفْيَان بن أَرْحَب.

عُفْقَان:

بضم فسكون. بلدة في الجبل الشرقي المطل على وادي رِخِيَه من مديرية القَطْن وأعمال محافظة حضرموت.

عَمَق:

بالتحريك، قرية في جبل الصُّلُو من بلاد الحُجْرِيَّة جنوب تَعِز. كانت سابقاً من مراكز العِلْم التي يقصدها الطلبة، وكان بها جامع مشهور أنشأه جوهر المُعْتَمِي مَوْلَى الداعي محمد بن سبأ الزُّرَيْعِي المتوفي بعد سنة ٥٩٠هـ.

وهَمِق - بفتح فكسر - وادٍ في الضالع.

وهَمِق: قرية في منطقة «حَبِيل جَبْر»

الدفاع عن صنعاء أثناء حصار السبعين يوماً.

وَأَل العُمَرِي - بكسر العين والراء - فرع من قبائل بني هِلَال، ديارهم في مدينة هَيْنَن بحضرموت.

وَأَل العُمَرِي: من أهل بيت الفقيه، منهم الشاعر والباحث عبد الله خادم العُمَرِي صاحب كتاب «اللهجة التهامية» وغيره.

وَأَل العُمَرِي - بضم ففتح - من مشايخ بني عَمَر في مديرية الزاهر من أعمال محافظة البيضاء. منهم الشيخ محمد بن صالح بن أحمد العُمَرِي عضو مجلس النواب - ١٩٩٧م.

وَأَل العُمَرِي - أيضاً - عائلة من أهل جبل بَعْدَان، يُنَسَّبون إلى عُمَر العدوي المتوفي بالقرن السادس الهجري. تَرَجَم له الجَنْدِي وقال: وَتُرَيْتَه فِي رِيَاطِهِ فِي بِلَد قَوْمِهِ بَنِي عَدِي (في ذي رُعَيْن) وَلَهُ عِنْدَهَا ذُرِّيَّةٌ أُخْيَارٌ وَيُسَمَّوْنَ (العُمَرِيَّة). ولعل مركز (العُمَرِيَّة) في مديرية قَعْلَبَه منسوب إليهم.

بَيْت عَمْرَيْن:

فخيلة من عَضْبَه قبائل الحُموم. يسكنون الوَاسِط بمديرية الشحر في حضرموت.

من مديرية رَدْقَان وأعمال محافظة
لَحْج.

وَحَمَقَه: من قُرَى مَغْرِب عُنْس في
بلاد ذمار.

وبيت العَمِق: فخيذه من قبائل
«تَغِين» الحضرمية، يعيشون بين
المناهيل والحُموم غربي المَهْره. ومن
مقادمتهم بالقرن الرابع عشر الهجري
المقدم بروك بن عديوان العمقي.

وَحَمَسَم حَمَقَه: جبل في منطقة
الكَرْب، بالشرق الشمالي من مدينة
شُبُوَه.

آل العمقي:

وبيت العَمِق: من قُرَى منطقة الحبله
في ذي سَفَال من أعمال محافظة إب.

أنظر مادة: عَمَق.

عَمَقِين:

بفتح العين والميم وكسر القاف
وسكون الياء. وإِد مشهور شرقي عَتَق
ويصب في وادي مَيْقَعَه النازل إلى
خليج عَدَن. وتتكون منطقة وادي
عَمَقِين من المدن والقرى التالية:
الجَنَح، ثِرِه، جَوْل بن نَشْوَان وفيه
المشايخ آل الرفاعي، مَطْرَح بن عُبيد،
قرن بامفلح، الصَمْدِيَه، بلدة عَمَقِين
(عماقين) ويسكنها آل فهيد، قلطه،
الْحَرَبِيَه، الْحَوْش، جَوْل آل علي،
الْوَجْر، البُقَيْلِه، الضُّوَج، وادي
الْحَتَكَه، ريمه، شُغْب بن لَكْسَر. وهي
مناطق تتبع إدارياً مركز (الرَّوَضَه) من
مديرية مَيْقَعَه وأعمال محافظة شُبُوَه.

عُمُقَر:

بضم فسكون فضم. قريه في منطقة
«رَيْدَة عبد الودود» من مديرية الشَّحْر
وأعمال محافظة حضرموت. قال
الأستاذ البكري: بها منازل قبيلة
«رَوَيْكَه»، وهم فخذ من آل يزيد
اليافعيين، جاءوها واستقروا فيها قبل
نزوح يَافِع إلى حضرموت. وبهذه
القرية نخل ومساحات من الأرض
الزراعية ترويه ثلاث عيون.

عَمَقَه:

بفتح فسكون. مركز إداري من
مديرية النادرة وأعمال محافظة إب.

آل العَمِك:

وَحَمَقَه - أيضاً - قريه في جبل
هَوَزَان من مديرية مَنَاحَه وأعمال
محافظة صنعاء.

بفتح فكسر فسكون. عائلة في وادي

أن نسبه يرجع إلى جَمَيْر. وهو أول من سلك طريق التصوف بحضرموت وكان ورعاً كريماً متفانياً في الإصلاح بين الناس وإرشادهم إلى الخير حتى عظم مركزه وعلا شأنه وصارت له زعامه روحية عليا في الواديين الأيسر والأيمن، وقد توفي سنة ٦٧١هـ وضريحه في بلدة (قَيْدُون). وتخلّفه على مَنْصِبِهِ ولده الشيخ محمد بن سعيد، ولم يزل منصبه يتوارث بين أولاده ثم اختلفوا وانقسموا فكان لآل محمد بن سعيد بن عبد الله العمودي (قَيْدُون) وما نزل منها إلى (الَهَجْرَيْن)، وآل مطهر (بَضَّة) وما حاذاها وما ارتفع منها. ويُعرف قَسْمَى آل العمودي باسم: (آل باطوق)، وآل عبد العزيز). كما كانوا يُعرفون في الزمن القديم بآل أبا عيسى.

ومن عشائر العموديين: آل القُحوم، وآل مطهر، وآل محمد بن سعيد، وآل الأعمس، وآل باطيران، وآل بايس، وآل بايونني نسبةً إلى بلد (يُون)، وآل الحربي، وآل باموسى، وآل باعبود، وآل القديم، وآل باربيد، وآل الشيخ، وآل باظفارى. ويعيش أفراد هذه القبيلة في بضه والخريبه وريدة الديرين ووادي حَجْر والصحراء الغربية لوادي حضرموت.

سَهَام بتهامه، ذكرها الجندى في كتابه «السلوك» وقال: منهم أبو علي يحيى بن ابراهيم ابن العيمك، كان من أعيان المشائخ في العِلم والنسب، إماماً بالأدب يقول الشعر ويشارك بالفقه، وتوفي سنة ٦٨٠هـ.

عَمَل:

بفتح العين وتشديد الميم. جبل وواد في الجانب الشمالي من جبل جَحَاف بالضالع.

عِمْلَسِي:

أنظر: العَمَّالسه.

العُمُود:

قرية في جبل ماهليّه، جنوب غرب مَأْرِب. فيها قبائل آل طالب.

آل العَمُودِي:

عشيرة حضرمية كبيرة كانت لها الرئاسة الدينية والزمنية على وادي دَوْعَن، كما أن لها المشيخة على قبائل القثم من سَيِّان وقبائل الديرين. وهم من سلالة العالم الورع الشيخ سعيد بن عيسى العمودي، وينسب الأكترون إلى أبي بكر الصديقي رضي الله عنه وقيل

ومن مشاهير آل العمودي في عصرنا: الشيخ بدر بن أحمد بن الشيخ عمر العمودي مُنْصَّب قَيْدُون، والشيخ عبد الله أبو بكر بن الشيخ عمر العمودي مُنْصَّب يَنْبُعْثُ بُوَادِي عَمَد، والشيخ صالح بن محمد بن الشيخ عمر العمودي مُنْصَّب الحاله، والشيخ المنصب محمد أبو بكر بن الشيخ عمر العمودي عضو المجلس الاستشاري لرئيس الجمهورية، والشيخ محمد بن حسن بن عبد الرب العمودي عضو مجلس النواب - ١٩٩٧م.

عموديه:

قرية في نواحي جُعَار من مديرية خَنْفَر وأعمال محافظة أْبِين. فيها أهل عوض محضار أحد فخائل قبيلة آل فضل.

آل عُمَيْر:

فخيلة من قبائل دُهمَ بن دُهم بن شاكر من بكيل، منازلهم في جبل بَرْط والجَوْف.

العُمَيْثَلِي:

هو لَقَب الدكتور قائد بن عايض العميشلي الأستاذ بكلية التجارة والاقتصاد - جامعة صنعاء.

وآل عُمَيْر: - أيضاً - من قبائل وادِعَه في بلاد صَعْدَه.

وآل عُمَيْر: من مشايخ أْبِين يسكنون في نواحي مُؤدِيَه.

عَمِيد:

بفتح فكسر فسكون. وادٍ تشكل بلداته مركزان إداريان من مديرية

وآل عُمَيْر: فخيلة من قبائل بَلْحَارْث في بَيْحَان، يسكنون قرية (عميره) بوادي عسيلان.

وآل عُمَيْر: من قبائل حَرْيُب

القَرَامِيش في جنوب غرب مدينة
مأرب.

وبيت العُمَيْسي: قرية في منطقة
العَرَش من مديرية رَدَاع وأعمال
البيضاء. وهي بلدة جميلة كان بها
مولد الشاعر المشهور أحمد بن عيسى
الرداعي صاحب أرجوزة الحج المُثبته
في آخر كتاب «صفة جزيرة العرب»
للهمداني. كما كان بها مولد الشاعر
الشعبي المعاصر صالح سُحلول.

وآل عُمَيْر: عشيره من أعيان وادي
حزرموت.

العُمَيْرَه:

بضم ففتح فسكون. قرية بوادي
عَسِيلَان من مديرية بَيْحَان وأعمال
محافظة شَبْوَه.

وأهل عَمَيْسي: فخيلة من أهل
باكازم أحد قبائل العوالق السُفلى.
ديارهم في وادي أخور من مديرية
خَنْفَر وأعمال محافظة أُبَيْن. وينقسمون
إلى الفروع التالية: أهل نشره، أهل
عسيله، أهل مهدي، أهل عميره، أهل
سالم على، أهل فرج.

وبنو عُمَيْرَه: قبيلة من سُفَيَان بن
أزْحَب، نزحت قديماً إلى مصر ثم
الأندلس والبعض إلى عَمَان.

وتحور العُمَيْرَه: بلدة على ساحل
خليج عدن، في جهة المغرب من مدينة
عَدْن. يعيش أهلها على العمل في
اصطياد السمك، وتعتبر منطقة عطاء
للسوق المحلية بالأسماك.

عُمَيْقَان:

بضم ففتح فسكون. حصن في جبل
جُحَاف بالضالع.

عَمَيْق:

بفتح فكسر فسكون. قرية في وادي
جُرْدَان من مديرية عَرَمَا وأعمال
محافظة شَبْوَه. فيها آل سريع من
النماره أحد قبائل بني هلال.

آل العُمَيْسي:

بضم ففتح فسكون. من قبائل
المقادشه في بلاد الحذاء، من
متأخريهم الشيخ سعد العُمَيْسي.

وآل العُمَيْسي - أيضاً - عشيرة من
وادي بِنَا، يُنسَبون إلى منطقة
(الأعماس) من مديرية السَدّه وأعمال
محافظة إب. منهم في عصرنا المحامي

عَمِيْقَه:

بفتح فكسر فسكون. جبل ومركز إداري من مديرية حُبَيْش وأعمال محافظة إب. من بلدانه: حَضَار - المِقْدَاحه - العريفه. ويقع في الجنوب من ظَلَمه مركز مديرية حُبَيْش.

عِنَاق:

بكسر ففتح. قرية جنوب وادي عَمَد في حضرموت. والعِنَاق - بلام التعريف - هو الاسم القديم لمنطقة (الحَد) في يافع، وتشمل مجموعة قرى، جزء منها داخل في حدود محافظة البيضاء، وجزء في مناطق الأبعوس (البعسي) وفي الضبي والموسطه، وجزء في منطقة المُفْلِحِي.

آل العِنَابِي:

بكسر ففتح فكسر الباء. عائله من أهل مدينة صنعاء. منهم الأستاذ أحمد العِنَابِي مدير التحرير بوكالة الأنباء اليمنية.

عِنَاقَه:

بكسر ففتح. من قُرَى بني بُهْلُول في شرقي مدينة صنعاء بمسافة نحو ٣٠ كيلاً. وهي محل مولد الشاعر الفقيه أحمد بن صالح الجَلَال المولود في أجواء عام ١٢٨٥هـ.

وبيت العِنَابِي: قرية وحي في منطقة «عِيَال مَوَمَر» بجبل مَسُور المُتَاب.

ذو عِنَاش:

بكسر العين وفتح النون. فخيلة من العُصَيْمَات إحدى قبائل حَاشِد. ديارهم بالقرب من مدينة حُوث. ومن فروعهم: ذو عيده - ذو عائض - ذو الحاج - ذو عمران - ذو الحضوري - ذو التام - ذو بطحان - ذو قص - ذو عبد الله - ذو جراد - بيت الضاوي - بيت الشاذلي. ومن معاصريهم الأستاذ عبد الله عِنَاش أحد رجال التربية والتعليم في مدينة حَجَّه، وكذا الدبلوماسي المثقف محمد عِنَاش أحد عناصر وزارة الخارجية.

آل عِنَان:

بكسر ففتح. من قبائل حَاشِد، منهم طائفة استوطنوا قرية (العراهد) في بطن السُحُول ما بين المَحَادِر وإب. ومن مشاهيرهم في المتأخرين: الشيخ علي بن عبد الله عِنَان المتوفي سنة ١٣٨٧هـ ونجله النائب حسن بن علي عِنَان عضو مجلس النواب - ١٩٩٧م.

وينتمي إلى هذه القبيلة (آل عِنَان) أهل مدينة صنعاء، أشهرهم في عصرنا

العَنْبَرَةُ:

قرية عامره في غربي مدينة زَبِيد بنحو ١٥ كيلاً. اشتهرت في القرن السادس الهجري لما سكنها الملك علي بن مهدي الرُعيني الحميري، مؤسس دولة (بني مَهْدَى) التي حَكَمَت زَبِيد وجهاتها خلال الفترة ما بين عامي ٥٥٤ - ٥٦٩هـ. وإليها يُنسَب الشيخ ناصر العَنْبَرِي، شيخ باب المَنْدَب وجهاتها في أول القرن الرابع عشر الهجري.

والعَنْبَرَةُ - أيضاً - قرية في وادي مَيْفَعَة من أعمال محافظة سَبْوَة. تقع بالقرب من بلدة مَيْفَعَة القديمة.

وَأَلْ هَنْبَرَةُ: فخذة من قبيلة آل العميسي بَأَكَازِم. ديارهم في وادي أَحْوَر من مديرية حَنْفَر وأعمال محافظة أَبِين.

المؤرخ الكبير زيد بن علي عِنَان المتوفي أول القرن الخامس عشر الهجري. وهو مؤرخ وفقه كان على دراية بالآثار وتاريخها وله كتاب عن المناطق الأثرية وخرائب الجوف ومأرب بعنوان (تاريخ حضارة اليمن القديم) كما أن له أبحاث دينية وتاريخية تُدرَّس في المدارس، وله كتاب في (اللهجة الصنعانية) وآخر عن جوانب من تاريخ اليمن الحديث بعنوان (مذكراتي). وقد تولى في آخر أيامه منصب مستشار الهيئة العامة للآثار.

والعِنَان: بلده شرقي وادي مَدَاب، بها مركز مديرية (بَرَط) ولذلك يُقال لها (بَرَط العِنَان) ويقام فيها سوق أسبوعي يخدم قبائل بَرَط وهم: آل أحمد بن كُؤَل، وآل دُمَيْنَه، وآل صلاح، وآل سليمان، والمعاطره.

آل العَنْبَرِي:

قبيلة في جبل سَيْرَان الشرقي بالأهْزُوم.

آل عَنْبَسَه:

من أعيان مدينة صنعاء بالقرن الثالث الهجري، من آثارهم (بيت إبن

عَنْبَر:

بفتح فسكون ففتح. قرية ومركز إداري بالغرب من مدينة المَحْوَيْت. سكنها بعض آل النِزِيلِي.

وينو هَنْبَر: فخذة من بني سِحَام إحدى قبائل حَوْلَان العاليه في شرقي مدينة صنعاء. منهم المشافخ آل النِزِينِي.

محافظة إبّ. ينحدرون من سلالة الإمام حمزه بن أبي هاشم بن الحسن بن عبد الرحمن بن يحيى بن عبد الله بن الحسين بن القاسم بن إبراهيم بن إسماعيل بن إبراهيم بن الحسن بن الحسن بن علي بن أبي طالب. ومن مشاهيرهم: العلّامة أحمد بن مثنى عتّتر، كان عالماً عارفاً بفن الفقه مشاركاً في غيره، وقد تنقل بين قَعطبه ودَمَار وصنعاء ثم استوطن (الأهْ نُوم) وتولّى أعمال بلاد الشَّرَف وحَجُور إلى وفاته سنة ١٣٢٠هـ وله عقب في بلاد حَجَّه. ومن جملة حفدته: إبراهيم عنتر أحد قيادات طيران اليمينية بصنعاء.

وآل عتّتر: من قبائل يافع، لهم قرية كبيرة باسمهم في جبل لبُعُوس. ومن مشاهيرهم: علي عتّتر أحد قيادات الجبهة القومية التي تولت السلطة عقب خروج الانجليز من عدن.

العنّتري:

قبيلة من الحَوَاثِب تسكن في أعلا وادي تَبْن من أعمال محافظة لَحْج.

وآل العنّتري: من مشاهيرهم الفنان الغنائي الشيخ صالح العنّتري المتوفي سنة ١٩٦٥م وكان من نجوم الفن

عنبسه) في منطقة سوق الملح، وهو دار أثري مشهور قال الجندى في كتابه «السلوك» أن علي بن الفضل لما دخل صنعاء سنة ٢٩٧هـ أمر بأخراب دار ابن عنبسه بحثاً عن دفينه فلم يجد غير عشرة آلاف دينار.

وهو اليوم مَزَار يقصده السواح، وكانت قد قامت بعثة فرنسية - في العام ١٩٩٥م - بالحفر في الدار بحثاً عن بعض اللقّى الأثرية. ويقع في الوسط من سوق المِلْح جوار سوق الجَنَابِي (البِصَال).

آل عِنْبَه:

بكسر ففتح. عائله من أهل مدينة صنعاء. أشهرهم في المتأخرين: حسين عِنْبَه أحد رجال ثورة ١٩٤٨م وقد أمضى سبع سنوات في السجن عقب فشلها، ولما قامت ثورة ١٩٦٢م تولّى أعمالاً قيادية منها محافظاً وقائداً للواء رَدَاع ثم مديراً عاماً للاذاعة. وقد نشر مذكراته بالاشتراك مع المشير عبد الله السلال ومجاهد حَسَن.

بنو عَنْتَر:

عائله من أهل قرية الدُوَيْر في جبل العَوْد من مديرية التَّادِرِه وأعمال

(٦) صالح بن محمد بن عبد الله العنسي الصنعاني: عالم بارز، تولى القضاء مدةً بصنعاء، ثم تولى قضاء بَعْدَانَ ونواحيه، وسكن مدينة إِبْ ذريته في مدينة إِبْ العلامة حسين بن أحمد بن علي بن صالح العنسي، كان عالماً مشاركاً في الفقه والفرائض، أديباً، كاتباً، تولى القضاء في عددٍ من النواحي ثم كان عضواً في الهيئة الشرعية بمدينة تعز، وهو والد الأديب والسياسي والدبلوماسي الأستاذ عبد السلام العنسي. ومن هذا البيت الصحفي والإذاعي الشهير أنور العنسي.

(٧) عبد الكريم بن أحمد العنسي: عالم، من القضاة. تولى أعمالاً وزارية منها وزيراً للإعلام - ١٩٦٤م - وزيراً للأوقاف - ١٩٦٤ - وزيراً للتربية والتعليم - ١٩٦٥ - وزيراً للمواصلات - ١٩٦٦ - وزيراً للإدارة المحلية - ١٩٦٧ - وزيراً لشؤون الرئاسة - والمجلس الوطني - ١٩٦٩ - وزيراً للدولة - ١٩٧٤.

(٨) - علي بن ناصر العنسي: مناضل، مؤرخ، سُجن في حَجَّه عقب فشل ثورة ١٩٤٨م الدستورية. وفي

في بعض العلوم. انتقل إلى الأهنوم وبقي بها مدرساً ومرشداً، وتوفي في مدينة وادعه ببلاد حَاشِد سنة ١٣٠١هـ. له المجموع المعروف بمجموع العنسي في الفقه في ثلاثة مجلدات. وقد خَلَفَه في التدريس بالأهنوم ولده العلامة مطهر بن عبد الله العنسي، ثم أنجاله العلماء حمود بن مطهر وحميد بن مطهر.

(٣) محسن بن أحمد العنسي الصنعاني: عالم، فاضل، تولى القضاء بمدينة صنعاء نحواً من ثمانٍ وعشرين سنة، وتوفي عام ١١٩٩هـ.

(٤) علي بن محمد بن أحمد العنسي الصنعاني: أديب، شاعر، ولد بصنعاء وتوفي بالحيمه سنة ١١٣٩هـ. له ديوان شعر مطبوع بعنوان (وادي الدُّور).

(٥) أحمد بن قاسم العنسي الصنعاني: عالم حُجَّه في الفقه والفرائض، له كتاب (التاج المذهب لأحكام المذهب) في الفقه في أربعة أجزاء مطبوعة. وكان قد سُجن في حَجَّه عقب فشل ثورة ١٩٤٨م مع شقيقه محي الدين العنسي الذي يُعَدُّ واحداً من رموز رجال الإصلاح، وأعدم محي الدين مع قافلته من الشهداء.

الصَّلَاحِي . وتسيل مياه العُنُسِيِّين في وادي عَنَّهُ ثم زُبَيْد .

العِنُطُوطه:

سوق قديم بمدينة الجَرَّاحِي في جنوب مدينة زَبَيْد . وهو من أسواق قبيلة المَعَاصِلَه .

عَنق:

قرية في وادي عَمَد من مديرية دَوْعَن وأعمال محافظة حضرموت . قال مؤلف إدام القوت: هي قرية لها ذُكْر في التاريخ وفيها جماعة من آل العَطَّاس منهم الآن السيد محمد بن عبد الله الهادي، له يد في إصلاح ذات البَيْن . وفيها ناس من آل الشيخ أبي بكر بن سالم، منهم السيد الصالح محمد بن محسن المتوفي بها في سنة ١٣٠٢هـ .

عُنُقَان:

بضم فسكون . بلدة في وادَعَة حَاشِد من مديرية تَحِير وأعمال محافظة عَمْرَان . تسكنها قبيلة (ذو فارغ) من رؤساء حَاشِد سابقاً، ولذلك يُقال لها اليوم بيت أبو فارغ .

سنة ١٩٦٥م تعيين وزيراً لشؤون الجنوب اليمني المحتل . تفرغ في أيامه الأخيرة للتدريس في جامعة صنعاء في مجال تاريخ اليمن القديم .

(٩) علي بن محمد العنسي: قاض، من علماء القرن الثاني عشر الهجري، استوطن جبل بَرَّظ، وتشتهر ذريته ببيت العكَّام - بكسر ففتح - وهم قُضَاة جبل بَرَّظ .

العُنُسُق:

بضم فسكون فضم . قرية في جبل الأهنوم الغربي، تقع أعلا هجرة (عِلْمَان) وبجوار بلدة (المَدَان) بمسافة نحو ميل . وهي من مساكن بني نَوْف الحَاشِدِيَّة . وكان قد سكنها الفقيه العلامة أحمد بن عبد الله الجِنْدَارِي بعد أن انتقل إليها من صنعاء وتَصَدَّر فيها للتدريس والتألف حتى وفاته سنة ١٣٣٧هـ .

وحارة العنسق: من أحياء مدينة خَرَّاب المَرَّاشِي في بَرَّظ .

العُنُسِيِّين:

جبل ومركز إداري من مديرية ذي السُّفَال وأعمال محافظة إب . من بلدانه: ذي عُنُقِيْب والرَّحُوب وبيت

ذو عُنُقُب:

والعُدَيْن، وتوجه غرباً فتلتقي بوادي زَبِيد في شمال جبل رأس. قيل أنها أُسْمِيت نِسْبَةً إِلَى عَنَّةِ بَن مَثْوَب الأكبر بن عُرَيْب بن زُهَيْر بن أَيْمَن بن الهميسع بن جَمِير بن سبأ. ولأن الماء دائم الجريان فيها فإن أرضها خصبة تمتلئ فيها أشجار البُن والموز وسائر الفواكه والخضار والحبوب.

بضم فسكون فضم. وادٍ وقرية في منطقة الجَذَلَة من مديرية وُصَاب العالِي وأعمال محافظة ذَمَار. إِلَيْهِ يُنْسَب الفقيه علي بن يوسف بن عمر العُنُقُبِي من علماء القرن السادس الهجري، ترجم له الجَنَدِي في كتابه السلوك.

عَنَم:

العَنُوق:

بفتح فضم فسكون. حصن في جبل المُفْلِحِي من مديرية يَافِع وأعمال محافظة لَحْج.

جبل ما بين بلدة الظاهر في صعده وبلدة حَرَض في تهامه. يرتفع ٧٦٠ متراً عن سطح البحر، وتسيل مياهه إلى وادي تَعَشَر ووادي إِبْن عبد الله.

عَنَيْدَه:

بكسر ففتح فسكون. قرية صغيرة غربي القَطَن بوادي حضرموت. فيها آل محمد بن عامر من نَهْد، مقدمهم بالقرن الرابع عشر الهجري: سعيد بن عبد الله من الشراشره.

عَنَمَه:

موضع في قاع الحَقْل ثم من مزارع قرية «منزل الأصم» في غربي مدينة يَريم. سُمِّي نِسْبَةً إِلَى ذُو عَنَمَه وهو أحد ملوك جَمِير واسمه: مالك بن حَلَل بن يُعْفِر بن عمرو بن ذَيْسَع بن السَّبَب بن شرحبيل، وولده هم «العَنَمِيُون».

العَيْن:

بفتح العين وكسر النون. قرية في منطقة بني سَعْد من مديرية وُصَاب السافل وأعمال محافظة ذَمَار. قيل أنها كانت أعلا جبل كثير الأشجار ومأوى للأسود، ثم سكنها - في القرن

عَنَه:

بفتح العين وتشديد النون. سائله جنوب حَزَم العُدَيْن تتجمع إليها السيول المنحدرة من جبال ذِي سُفَال

العَوَائِلُ:

قبيلة حضرمية قديمة تتألف من قبائل شبه مستقره تسكن في وادي العَيْن ومنطقة شَحِيرٍ حيث تحيط بها قبائل نَهْدٍ وَسَبْيَانٍ، كما يملكون نخلاً في سَاءٍ وَغِيلٍ عُمَرٍ في وادِ عِدِمٍ. ويوجد بين أفراد هذه القبيلة بادية يعملون جَمَالَهُ. كما أن منهم قسم مستقل بنفسه بالقرب من العَيْضَةِ في بلاد المَهْرَةِ هم (آل عَوْبَتَان) حيث يملكون نخيلاً بالقرب من ماريت وفي المهيف ميناء منطقة العَيْضَةِ. وتتألف قبائل العوابلة من قسمين: آل بازار وآل باعنس. وقد تفرع من البازار فخذة آل مجشر، ومن باعنس فخذة آل باذياب.

العَوَائِلُ:

جبل ومدينة في منطقة الشَّعِيبِ بالضَّالِيعِ. وهو أعلا قمة في المنطقة حيث يصل ارتفاعه ٧٦٤٧ قدماً. ومدينة العَوَائِلُ هي عاصمة بلاد الشَّعِيبِ وإليها يُنسَبُ آل العَوَائِلِ.

عَوَاجِه:

بضم ففتح. قرية مشهورة بالقرب من مدينة السُّخْنَةِ ومن أعمالها. تبعد عن مدينة الحُدَيْدَةِ شرقاً بمسافة نحو

السادس الهجري - الفقيه أبو بكر بن يوسف العَيْثِيُّ التَّبَاعِي وابتنى فيها مسجداً وَهِجْرَةَ عِلْمٍ ومن هنا كانت عمارتها، وما زالت حَيَّةً إلى اليوم. كما سكنها ولده المقرئ الشهير محمد بن يوسف العَيْثِيُّ المتوفي سنة ٦٥٤هـ.

والعَيْنِينَ - أيضاً - وادٍ في منطقة الأَجْعُومِ من مديرية حَزْمِ العُدَيْنِ وأعمال محافظة إب.

والعَيْنِينَ: من قُرَى مديرية القَطْنِ بوادي حضرموت. فيها بعض قبائل يافع الناجعة إليها، وهي من قُدَامَى بلاد القَطْنِ.

عَهَامَه:

بضم ففتح. قبيلة من السَّكَايِكِ المنحدرة من قبيلة جَمِيرٍ. ديارهم في جبل الأَصْرَارِ ويقال لهم (الأَغْهُوم) ومنهم طائفة في حُدَيْدِرٍ من بلاد مَأْوِيَةَ.

عَهَانَ:

بفتح فتشديد. هو الاسم القديم لقرية (حَرْبَةَ أَبُو يَاسِرٍ) في وادي الحَارِ من مديرية عَنَسٍ وأعمال دَمَارٍ. وقد صارت تحمل الاسم الجديد بعد أن سكنها آل أبو يَاسِرٍ من قبائل مُرَادٍ.

من شَرْعَب، ديارهم بالشمال الغربي من تعز.

العَوَادِي:

قرية صغيرة في السُحُول من مديرية المَحَادِر وأعمال محافظة إب. تقع على يمين الطريق الصاعدة إلى نَقِيل سُمَارِه من قرية الدليل. وإليها يُنسَب الأديب الفقيه محمد بن عمر العوادي المتوفي سنة ٨١٦هـ وكان من العلماء الزُهَاد وقد وُلِّي قضاء تعز مدة ثم تصدر للتدريس وله كتاب في الفقه.

العَوَاذِل:

منطقة وقبيلة في شمال غربي أَيْبِن حيث تعد إمتداداً طبيعياً لها، كما يحدها من جهة الشمال الغربي بلاد البيضاء. وقد اشتهرت أرض العواذِل بجبل (الظاهر) الذي يرتفع عن سطح البحر بثمانية آلاف قدم، وتربض فوقه القرية الصيفية الجميلة (مُكَيَّرَاس) وبسفحه تقع قرية (لَوْدَر). ومن بلدان العَوَاذِل - أيضاً - قرية (عريب) وقرية (العَادِيَه) ذات الآثار القديمة. كما تنزل من جبل الظاهر طريق (ثِرِه) ذات الإلتواءات والمنحدرات الصعبة. وتكثر في منطقة العواذِل زراعة الفواكه والقمح والبطاطس والطماطم والبصل،

٤٥ كَيْلًا. وهي من ديار قبيلة الرّاميه العليا لإحدى قبائل عَكّ. أشار العَجَندي في كتابه «السلوك» إلى أن أول من شَهَرَ فيها بالعلم هو محمد بن حسين البَجَلِي المتوفي سنة ٦٢١هـ وكان فقيهاً كبير القَدْر شهير الذكر صاحب كرامات وعبادات وزهادات. وممن نُسِب إلى عَوَاجِه نَدُكْر: الفقيه محمد بن عبد الرحمن العَوَاجِي المتوفي سنة ٨٠١هـ، والفقيه الأصولي علي بن حسن بن محمد العَوَاجِي المتوفي سنة ٢٢٤هـ وكان قد وُلِّي قضاء مدينة اللُّحِيَه.

وهو واجه - أيضاً - حصن في جبل نَجْرِه بالجنوب من مدينة حَجَّه.

وآل عواجه: من قبائل البيضاء، يسكنون في بلدة الزاهر الواقعه غربي مدينة البيضاء.

العَوَاذِل:

قبيلة من السكاسك ثم من الأعروق ذكرهم ابن سمره والعَجَندي ولهم بقية إلى يومنا هذا في بلاد القَمَاعِرَة من مديرية مَآوِيَه وأعمال محافظة تعز في شرقيها. ويُنسَب إليهم الفقيه عبد الله بن محمد بن جابر العودري المتوفي سنة ٧١٠هـ.

والعَوَاذِل - أيضاً - قبيلة من جَمِير ثم

إليه يُنسب الشيخ محمد عَوَّاس، شيخ قبيلة الأحمدي، والمقتول على يد الجنود البريطانيين في ٣٠ يناير ١٩٤٨م.

العَوَاسِج:

من أشراف جَمِير، وهم من ولد يَريم ذي مقار بن مالك بن زيد بن سدد بن زرع بن سبأ. لهم بقية في غربي مدينة (حيدان) من بلاد صَعْدَه، وهم مشائخ المنطقة التي يقطنونها. ومنهم الشاعر محمد بن إبراهيم بن إسحاق العَوَسَجِي من شعراء أواخر القرن الثالث الهجري.

العَوَاصِم:

قبيلة من الحَنَشَات أحد فروع قبيلة (نَهْم) البكيلية، لهم قرية (عَوَلَة عَاصِم) بالقرب من جبل يَام في بلاد نَهْم.

آل عَوَاض:

مركز إداري من مديرية بَعْدَان وأعمال محافظة أَب. وبنو عواض قبيل وجبل من مديرية شِلَف وأعمال العُدَيْن. وبنو عواض مركز إداري من بلاد الشاهدية.

وآل العواضي: من مشائخ بلاد

ويعتمدون في زراعتهم على مياه الآبار والعيون والماء الذي يصب في وادي (العجمه) من بعض العيون.

ومن أهم قبائل العواذل: آل جَعِيل، وآل العَوَسَجِي، وآل منصور، وآل قاطش، وآل مساعد، وآل مرزوق، وآل المَيْسَرِي، وآل الدَهَبَلِي، وآل التابعي، وآل جَعِيمَلان، وآل عُسَيْل، وآل بُجَيْر، وآل طَهَيْمِيم، وآل يزيد، وآل صابر، وآل جابره، وآل دَمَّان، وآل السداودي، وآل اللَيْسِب، وآل قُفَيْش، وآل أبو بكر، وآل الترابي، وآل الطَهَيْف، وغيرهم.

العَوَّار:

بكسر ففتح. سد قديم في أرض يَحْضُب، كان قائماً في وادي العِرَافَه من مديرية السَدَه وأعمال محافظة إِب.

وبساتين العَوَّار - بفتح العين - هي مجموعة حدائق في الجانب الشرقي من مدينة شِبَّام كوكبان. أكثر مزارعها الكُمَّثرا والبرقوق والخوخ، وقد صارت جزءاً من المدينة بعد التوسع العمراني.

عَوَّاس:

جبل في منطقة الأزَارِق بالضالِح،

البيضاء . من مشاهيرهم الشيخ أحمد سالم العواضي كما ينتمي إليهم الكاتب الصحفي والوزير الأستاذ حسين العواضي وزير الإعلام، وأخيه الشاعر أحمد ضيف الله العواضي .

العَوَالِقُ:

مُجَمَّعٌ وَجِلْفٌ قَبْلِي كَبِيرٌ لَمْ يَظْهَرِ بِهَذِهِ التَّسْمِيَةِ إِلَّا قُرْبَ الْقَرْنِ الثَّالِثِ عَشَرَ الْهَجْرِي نِسْبَةً إِلَى سُلَاطِينِ الْمَنْطِقَةِ (آلِ الْعَوَالِقِي) وَكَانَتْ الْمَنْطِقَةُ تُعْرَفُ قَدِيمًا بِاسْمِ (سَرُو مَذْجِج)، وَتَمْتَدُّ أَرْضُهَا مِنْ بَيْحَانَ شِمَالًا إِلَى سَاحِلِ الْبَحْرِ جَنُوبًا، وَيَحُدُّهَا مِنَ الْغَرْبِ بِلَادُ الْبِيضَاءِ وَشَرْقًا حَضْرَمَوْتُ . وَكَانَتْ تَتَكُونُ مِنْ قِسْمَانِ: الْعَوَالِقُ الْعُلْيَا وَالْعَوَالِقُ السُّفْلَى . وَيَعْنُونَ بِالْعَوَالِقِ السُّفْلَى تِلْكَ الْقَبَائِلَ الَّتِي تَسْكُنُ السَّهْلَ الْجَنُوبِيَّ وَعَاصِمَتَهَا مَدِينَةُ (أَحْوَر) الَّتِي تَبْعُدُ عَنِ الْبَحْرِ بِبَضْعَةِ أَمْيَالٍ، ثُمَّ مَدِينَةُ (الْمَحْفَد) الْعَاصِمَةُ التَّجَارِيَّةَ . وَمِنْ أَهَمِّ قَبَائِلِ الْعَوَالِقِ السُّفْلَى: آلُ بَاكَازِمَ، وَمِنْ بَطُونِهَا الشَّهِيرَةُ: آلُ شَمْعَةَ وَيَسْكُنُونَ قَرْيَةَ (الْمَنْقَعَةَ) وَمِنْ أَعْلَامِهِمْ: آلُ قَرِيدَ، وَبَيْتُ الْبَسَمِ وَيَسْكُنُونَ الْمَحْفَدَ، وَأَهْلُ يَسْلَمَ فِي أَحْوَرٍ، وَأَلُ ذِيئِبَ فِي بَنْدَرٍ وَحَصْنِ آلِ عَلِي .

أما العوالق العليا فقد كانوا يعنون بها الجبال والتلال والهضاب الواقعة جنوب وادي بِيحَانَ، وتتكون قبائلها من قسمين رئيسيين: (١) المحاجر، ويسكنون في شمال المنطقة وعاصمتهم مدينة نِصَاب . ومن أهم فخائذها: المرزايق، وهَمَّام، وآل دَعَّار، وآل دَيَّان . ومن بين بلدانهم: مَرْخَه والنُّقُوب وَخَنْفَرٌ وَقَاعٌ بِإِسْلَمَ وَالطَّرِيَه والرَّهْوَه وَعُرَيْب . (٢) قبائل الصِّعَيْدِ، وتتكون من ثلاث قبائل: مَعْنُ، أهل خليفه، المكارحه . ويسكنون في جنوب المنطقة وهم أكثر القبائل عددًا . ومن أشهر فروع (آل مَعْن) قبائل آل علي الذين ينقسمون إلى القبائل التالية: أبو بكر، وآل رُوَيْسَ، وآل عَتِيقَ، وآل مَذْجِجَ، وآل فَرِيدَ - وفيهم الرئاسة - وآل مُسْجَوْرَ، وأهل ذِيئِبَ، وأهل حُظْرُومَ، وأهل جُوَيْرَ، وآل بَارَاسَ . ومن فروع (آل خليفه): أهل مهدي، وأهل شَمْلَانَ، وأهل قُقَيْشَ، وأهل بُرَيْكَ، وأهل بَاسُوِيدَانَ، وأهل سُوَيْلِمَ . ومن أهم بلدانهم: الصِّعَيْدَ - وفيها آل قَرِيدَ - وَالْمُصَيِّنَعَةَ - وبها المشائخ آل أبي حَرْبَةَ - وَيَشُبْمَ، والسُّفَّالَ - وبها آل سليمان - ومدينة حَبَّانَ - وأهم البيوت فيها: آل المَحْضَارَ وآل دَيَّانَ وآل الشُّبْلَى وآل عَلَيَّوَه .

بالتدريس فيها حتى وفاته سنة ١٣٣٥هـ.

كما ينتمي إلى العوالق: الكاتب الصحفي الساخر والمؤلف المسرحي الشهير سعيد العولقي، وهو من مواليد مدينة عدن، بدأ كتاباته بمساهمات متنوعة في الصحف والمجلات منذ عام ١٩٦٥م. كتب العديد من المسرحيات والأعمال الدرامية للإذاعة والتلفزيون في عدن. ثم عمل في الحقل الصحفي مشرفاً على قسم التحقيقات بصحيفة «أكتوبر» ما بين عامي ٧٠ - ١٩٧٨م ثم انتقل إلى العمل بوزارة الثقافة رئيساً لقسم الدراسات المسرحية، ثم مديراً لنادي التأليف والترجمة والنشر، فمديراً للرقابة على المصنفات الفنية، شارك في تأسيس وإصدار مجلة (الفنون) عام ١٩٨٠ وعمل مديراً لتحريرها. تعين بعد الوحدة مستشاراً لوزارة الثقافة ثم تفرغ للكتابة الصحفية وله عمود ثابت في جريدة «التجمع» كما أنه أحد المساهمين في تأسيسها.

بنو العوّام:

بفتح فتشديد. جبال شاهقة في جنوب حَجَّة تُشكل في أعمالها مديرية من مديرياتها، وتضم جملة قُرى تنتشر

ويرجع تاريخ قيام السلطنة العولقيه إلى جهود الزعيم والقائد العسكري عبد الله بن علي بن محمد بن ناصر العولقي، الذي كان قد هاجر صبيّاً إلى الهند وترقّى في مختلف المناصب العسكرية حتى صار من كبار أعيان العرب بحيدر آباد. ثم عاد إلى الشّحر واشترى من سلاطينها آل بريك قرية الصِدّاع ليُجعل منها نواةً لسلطنة عولقيه بساحل حضرموت. ثم نازعه في طموحه الأمراء آل القُعيطي الذين هدموا حصنه في قرية الصِدّاع، ولَمّا توفي سنة ١٢٨٤هـ دخل ولده القائد العسكري الشهير محسن بن عبد الله العولقي في تحالفٍ مع الأمراء (آل الكَسّادي) حُكّام المُكَلّا الذين أعانوه على مقاومة السلطان القُعيطي. وقد توفي محسن سنة ١٣٠٠ هـ. ومن جملة حفدته النائب الشيخ صالح فريد بن محسن العولقي عضو مجلس النواب - ١٩٩٧م.

وينتمي إلى العوّالق: الفقيه واللغوي عبد الله بن عبد الرحيم السعدي وكان والده والياً على مدينة عَدَن من جهة الدولة العثمانية ولَمّا جاء الإنجليز سجنوه ونفدت أمواله ومات في عدن، فخرج ابنه المذكور بعائلته إلى مدينة الحديده واتخذها دار وطن وقام

المتوفي سنة ١٣٤٩هـ وكان حاكماً في بلاد عَفَّار وبلاد السُّودَة ثم بلاد رَازِح .

وهناك طائفة من آل العَوَّامي يرتفع نسبهم إلى بني النَّجَّار في بلاد الطويلة، منهم العلامه محسن بن عبد الله بن أحمد العَوَّامي، المتوفي سنة ١٤٠٤هـ مدرساً وموجهاً في بلاده.

العَوَّامِر:

قبيلة من آل كثير المنتهي نسبها إلى همدان. ديارهم في نجد حضرموت الشمالي وفي تاربه. وهم ثلاث قبائل رئيسه: (١) آل عبد العزيز بن عامر. ومن فخائذهم: آل خميس بالسيحيل القبلي بتاربه، وآل وعيل - تصغير وعيل - بنجد العامري. (٢) آل عمر بن عامر. ومن فخائذهم: الحَطَّاطيه - آل حطاب بالتشديد بتاربه وبيادية النُجْد. ومنهم آل عبد الباقي بتاربه. ومنهم فخذ بالسيف قريب قَصْبَعَر، ومنهم آل جعفر بن عمر بن عامر. ومنهم آل تبيع - تصغير تُبَّع - بمشطه. ومنهم قبيلة العَوَّانِزه تحت تريس والعُرْفَة وآل براهيم في وادي الذَّهَب. (٣) آل بدر بن عامر. ومن فخائذهم: الكَسَّايِب - آل كَسْبُوِيه بتاربه وبالنُجْد. وآل كَلِيْلَه.

في أعالي وعوارض الجبال التي تتشع بالخُضرة والنَّماء، وهي جبال ذات نُتُوَات جبلية شديدة الإنحدار.

ويتبع مديرية بني العَوَّام المراكز الإدارية التالية: (١) رَدْمَان، ومن بلدانه قرية الظَّهَار وهجرة حَبْر وبيت طُمَيْس والدقائق. (٢) العريف، ومنه السُّوق وبني سبأ وبيت الشَّرقي. (٣) بني الدَّوَّاد، ويضم قرية القرانه والجَمِيمه وبيت المَرَّاني وهجرة بن العَشْم وقلعة دُحَيْم. (٤) جبل نمر، ومنه قلعة عباد وبيت الحَيَّاطي والعكده. (٥) بيت القُدسي، ومن بلدانه بني علكم وبني شاور والضجاح وبيت العرمزه. (٦) بني عَشِيم. (٧) قِطعة الصِّرَابِي. ويُنسب إلى بني العَوَّام الكثير من البيوتات، بعضهم من ولد الحسين بن يوسف الداعي بن يحيى بن أحمد ابن الهادي يحيى بن الحسين بن القاسم الرُّسِي الحسنى المنتهي نسبه إلى الحسن السبط بن علي بن أبي طالب. ومن هذا البيت: الشاعر حسين بن حسن العَوَّامي المتوفي سنة ١١١٥ هـ، والعلامه طالب بن أحمد بن حسين العَوَّامي ناظر أوقاف صنعاء بالقرن الثاني عشر، وأخيه عبد الله بن أحمد ناظر أوقاف سَنَاع. ومنهم العلامه محسن بن حسن العَوَّامي

العَوَائِزَةُ:

وآل العَوْبَلِي - أيضاً - من قبائل
الشَّرَف الأَعْلَا فِي حَجُور (مديرية
المَحَابِشَة) شمال مدينة حَجَّه .

فخيدته من قبائل العَوَائِزِ، من
هَمْدَانَ الشَّنَافِرِ. كانوا يسكنون
(المحترقه) فتتكدوا من ملححة مائها،
فانتقلوا عنها وابتنوا حصوناً لهم عُرِفَتْ
بحصون العَوَائِزِ، وتقع تحت «تريس»
و«العُرْفَه» بوادي حضرموت. قال
مؤلف كتاب «إدام الثَّوْت»: والعوائز
قوم كرام فيها صالحون فضلاء، منهم
الشيخ عوض بن عبد الله بن عانوز، له
مناقب شهيرة ومحاسن كثيرة. ومنهم
الشيخ جعفر بن علي بن عانوز، وكان
على غرار الذي قبله في الوَرَع
والعبادة، ولأبيه ذُكِرَ كثير في الحروب
الواقعة بين يافع وآل كثير.

آل العَوَج:

بفتحتين. وأصلها آل الأعوج. وهم
بَدُو رُحَل فِي نَوَاحِي حَرِيب، وقومهم
آل هَمَّام.

آل العَوَجَرِي:

من كبار مشايخ قبيلة همدان بن
زيد، ديارهم في مديرية الصَّفْرَاء
بالشرق من مدينة صَعْدَه. نذكر منهم:
الشيخ محمد حَامِس العَوَجَرِي،
والشيخ عبد الله حَامِس العَوَجَرِي
(عضو مجلس النواب - ١٩٩٧ م)
والشيخ يحيى مهدي العَوَجَرِي.

بيت عَوْبَتَان:

أنظر مادة: العوابته.

والعَوَجَرِي - أيضاً - من قبائل
الْحَوَائِثِب. ويتفرعون إلى آل مطنون
وآل كرف وآل أمْحَلَا وآل لَحْمَر وآل
تركي. ويسكنون نواحي الحُرُور. من
كبارهم في أول القرن الرابع عشر
الهجري: الشيخ سالم بن فروان
العوجري واسكندر بن سعيد كرف
العوجري، وهما من الموقعين على
وثيقة مبايعة سلطان لَحْج ليكون زعيماً
لبلادهم، وكان ذلك في عام ١٣١٢هـ.

آل العَوْبَلِي:

بفتح فسكون. من قبائل الشَّعْبِي فِي
الضَالع، وهم العَوَائِل. منهم الشاعر
والسياسي محمد حسن عَوْبَلِي. قال
المقالح عنه: هو شاعر وناقد أدبي
جيد؛ ابتلعت السياسة التقليدية في
أواخر الخمسينات وتوقف كل نشاطه
الأدبي.

العُود:

اللَقِيَّات الأثرية منها تماثيل لبعض ملوك
جَمَيْر ونقوش من أيام المملكة القَتَبانية.

ويُنسَب إلى الجبل «آل العَوْدِي» أهل
قرية «ذي الدُرُوب» الواقعه في لحف
الجبل من شرقيه. ومنهم الفقيه العلامة
سعيد بن عمران بن سليمان العَوْدِي
المتوفي سنة ٧٠٣هـ وكان متصديراً
للتدريس في قرية ذي أَشْرَق بوادي
نَخْلَان. ومن معاصريهم الدكتور حمود
العَوْدِي أستاذ عِلْم الاجتماع بجامعة
صنعاء. وكذا رجل الأعمال عبده علي
صالح العودى عضو مجلس النواب -
١٩٩٧م.

عُورَه:

بضم فسكون ففتح. قرية في
الجانب الشرقي من وادي دَوْعَن
بحضرموت. فيها آل باصِرَه وآل باشَنَفَر
وآل المقدم.

آل العَوَسَجِي:

بفتح فسكون ففتح. عشيرة من قبائل
خَوْلَان ابن عامر في صَعْدَه. لهم
الشيخ على قبائل جبل حَيْدَان.

وآل العَوَسَجِي - أيضاً - فخيذة من
قبائل العَوَاذِل، تقطن في شرق مدينة
البيضاء.

بفتح فسكون. جبل في بلاد النَّادِرَه
بالشرق من مدينة إِب. سُمِّي نِسْبَةً إلى
العَوْد بن عبد الله بن الحارث بن ذي
أصبح المنتهى نسبه إلى جَمَيْر. وهو
جبل أشم يمتد من الشمال إلى
الجنوب بطول يزيد عن أربعة أميال،
وينفرج منه جبل ممتد من الشرق إلى
الغرب. والجبل في ذاته استراتيجي
هام يسيطر على مناطق كثيرة. كما يُرى
من أعلاه الغربي جبل صَبِير وجبل
التعكر وبعدان، ومن جهة الجنوب
الشُعيب ويافع والجبال المطلة على
أبْيَن، ومن الشرق بلاد البَيْضَاء، ومن
الشمال نقيط يَسْلِيح وضُورَان آيس
وُصَاب وبلاد رَيَمَه.

وكان يتم الصعود إلى الجبل من
ثلاث طُرُق أحدهما يُسَمَّى «باب النقر»
بجوار قرية «الصنع». وهي طُرُق
مصلولة ومبْلَطه بالحجارة فكانت تطلع
الجمال وغيرها محمَّله بالأثقال.

ويعتبر جبل العَوْد من الحصون
الأثرية الهامة، ومنها حصن حَدَه
وحصن مَضْرَح وحصن المَصْنَعه
وحصن العروسيين وحصن ذودان
وغيرها من الحصون الغنية بالآثار
القديمة وقد تم العثور على عدد من

العَوْش:

صَحْيَانُ بصعده ينتهي نسبها إلى علي بن أبي طالب.

حصن أثري في بني جَبْرِ من مديرية مَغْرِبِ عَنَسِ وأعمال محافظة دَمَار. وهو في موقع حصين صعب المسالك.

العَوْشَقَه:

وَأَلِ عَوْض: قبائل كثيرة في حضرموت. منهم: قبيلة من الصَّيْعَر يسكنون في بطن ريدة الصَّيْعَر. وقبيلة من الجَوْهِيِّين أحد قبائل سَيَّان. وقبيلة من القرامصه أحد قبائل بني ضِنَّه ولهم حصن وقرية يقال لها (كودة آل عوض) بالقرب من مدينة تَرِيم.

مركز إداري من مديرية مَوَزَعِ وأعمال محافظة تَعِز. إليه يُنسب الشاعر الشاب عبد الغني علي زيد العوشقي.

العَوْشَه:

وَأَلِ عَوْض: من قبائل وادي لَحْج. منهم الدكتور الطيب علي بن محمد بن أحمد عوض، عضو مجلس النواب - ١٩٩٧م.

بفتح فسكون ففتح. قرية في منطقة يَغْر من مديرية عَنَسِ وأعمال محافظة دَمَار.

بنو عَوْضَه:

بضم فسكون ففتح. فخذ من قبائل قُدَمَ بن قَادِمِ من حَائِد. ديارهم في جنوب مدينة حَجَّه.

وَالعَوْشَه - أيضاً - قرية بالقرب من نِصَابِ في محافظة شَبْوَه.

آل عَوْض:

ويُسرُّ عَوْضَه: من أحياء مدينة عَمْرَان.

من قبائل قَيْفَه. ديارهم في السَّوَادِيَه شَرْقِي رَدَاع. وهم آل عوض الجريبات، وآل عوض رَدَمَان، وآل عوض الأغوال.

وبيت عَوْضَه: قبيلة وبلده في جبل «عِيَالِ يَزِيد» شمال عَمْرَان.

وَأَلِ عَوْض - أيضاً - من قبائل كُحْلَانَ الشَّرَفِ في بلاد حَجَّه.

وَأَلِ أَبِي عَوْضَه (باغوضه): بطن من قبائل آل ذَيْبِيبِ جَمِيمِر، ديارهم في وادي مَيْفَعَه من أعمال محافظة شَبْوَه. وهم فخاخذ عديدة نذكر منهم: (١)

وَأَلِ عَوْض: عائله من أهل مدينة

ومن هذه القبيلة نقائل بحفّاش
ومَلْحَان وقَيْهَمه ومرواح حُفّاش،
ووَخَاظَه ومُدَع، والأحموس،
والسُحُول، ونُعَيْمه صَهْبَان بلّاب،
وجَبَأ، وغلّاس بالسُحُول. كما أن
منهم قبيله في حضرموت.

آل عَوْفَان:

بفتح فسكون ففتح. من قبائل ذو
محمد بن غَيْلَانَ أحد فرعي قبائل
بَكَيْل. ديارهم في محل الأوساط من
بَرْط، ومنهم نقائل في العُدَيْن
والمُدَيْخِره وبني مَلِيك، وكذا في
الطَوَيْلَه من بلاد المَحْوَيْت، وفي بلاد
الجَوْف. ومن معاصريهم العميد
حسين بن ناجي عوفان الوكيل المساعد
لمحافظة صَعْدَه - ١٩٩٩م.

الغُول:

بضم ففتح. مركز إداري من مديرية
وَصَاب العالي وأعمال محافظة دَمَار.

عَوْلِق:

بفتح فسكون ففتح. وادٍ في منطقة
السُّوم من مديرية سيئون وأعمال
محافظة حضرموت. يصب في وادي
سَنَا.

آل بن لَرَوَس في مَحَجَل. (٢) آل
بحاره في القُرَيْن، ومن فروعهم: آل
يسلم وآل الخنوبه. (٣) آل عمر بن علي
في الرباط والقُرَيْن، ومن فروعهم آل
عمر بن سالم وآل اللثبيج وآل بوزيد.
(٤) آل ذَيْب بن عمر، ومن فروعهم
آل باتراب وآل العاقل وآل الأكرش
وآل سويد. (٥) آل سعيد بن سالم،
ومنهم آل ناصر بن الأَعْوَر في غيليه
وآل الأَفْرَع في لَمَاطِر. (٦) آل أحمد،
ومنهم آل منصور بن عين شيبه، وآل
الجَرِيرِي. (٧) آل عوض بن صالح،
ومنهم آل يسلم بن عوض في الخرب
وآل الكَلِيم في أهْتَفَه. (٨) آل باسْرَدَه،
ومنهم آل عَوَزَر في الحَلْف وآل سريع
في المعازيه وآل الأَحْسَل في حسوسه.

بنو عَوْف:

بط من قبائل الأَهْثُوم سُمِّي نِسْبَةً إلى
عَوْف بن مالك بن زيد بن سَدَد بن
زَرَعه بن جَمِيْر الأصغر. ديارهم بجبل
الأَهْثُوم في شمال ظَلَيْمه حَبُور. ومن
لحامهم: آل ابن حجاب، آل قبان،
الجمَلُولِي، ابن شايح، العلابي،
البُحِيرِي، ابن زَنْيَم، المبدليق،
البُقْطِي، الشَحِط، الحطيطي، بيت
رباحي. ومن قراهم: مَعْمَره المشهوره
كهجرة عِلْم قديمه.

آل العَوْلَقِي:

أنظر مادة: العَوَالِق.

عُؤْلِي:

بضم العين المهملة آخره ياء من تحت. جبل فيه زروع وحروث جنوب مدينة حَجَّه.

وعُؤْلِي - أيضاً - بلدة في منطقة جُشَم من مديرية هَمْدَان صنعاء.

عَوْمان:

بفتح فسكون. مركز إداري من مديرية مَأْوِيَه وأعمال محافظة تَعِيز.

وعَوْمان - أيضاً - قصر قديم كان قائماً بجوار قرية ذي عُقَيْب شمال جِبَلَه بمسافة يسيرة.

وعَوْمان: بلدة في نواحي مدينة مَنَاحَه بجبل حَرَازُ.

آل باعُوم:

بفتح العين وسكون الواو. من أعيان بلد الرشيد في وادي دَوْعَن بحضرموت. منهم بيت في مدينة المُكَلَّا، ومن هؤلاء الأستاذ حسن أحمد باعوم عضو المكتب السياسي للحزب الاشتراكي.

عُومَرَه:

بفتح فسكون ففتح. قرية من مديرية أَرْحَب في شمال صنعاء. تقع على مقربة من قرية العُئْمِي.

والعومره - بلام التعريف - من قُرَى الرحمانين في جبل عَمْر بصعده.

والعومره: بلدة من مركز حَجَّاج مديرية جُبْن وأعمال محافظة البيضاء.

وآل العومري: من أهالي مدينة دَمَار.

آل عَوْن:

بفتح فسكون. قبيله من آل محمد بَلَيْث، أحد فرعي قبائل الصَيْعَر. يسكنون الرَيْدَه بالشمال الغربي من وادي حَضْرَموت. وينقسمون إلى القبائل التالية: آل مَلْهِي (بفتح فسكون فكسر) وآل معروف (ومنهم آل بِن مَعْيَل وفيه دار الرئاسة) وآل علي (رُحَل بين زِمخ وَمَنُوخ والعَبْر، ومنهم آل بن مرزوق وبن بَقْشَان وبن حَتَيْش وبن كندش وبن العِزْر) وآل ثوبت.

وآل عَوْن - أيضاً - فرع من آل كثير، أحد قبائل العَوَامِر من الشَّنَافِر. وينقسمون إلى القبائل التالية: آل مَنَبَارِي - آل الصِقْيَر - آل جَعْفَر بن بَدْر

- آل سَمْلَان - آل سعيد.

وآل باعُوَيْدِين: من القبائل القديمة التي كانت لها إمارة على قُرَى الأيسر بدوَعَن في حضرموت. ويُعْتَقَد أنهم ينتمون إلى بني هلال أحد قبائل كِنْدَه.

وآل عَوْن: بطن من قبائل المَعَاوِر.

وبنو عَوْن: مركز إداري من مديرية شَرْعَب السَّلَام في الشمال الغربي من تَعِيز.

بنو عُوَيْر:

بضم العين وتشديد الواو. من قبائل بني مالك أحد بطون سَحَار بن خَوْلَان. ديارهم في جنوب مدينة صَعْدَه بمسافة ٢٥ كيلاً. وإليهم يُنْسَب «جبل بني عُوَيْر» المطل جنوباً على العَمَشِيَّه وشمالاً على سهل المَهَاذِر، وهو على إرتفاع ٢١٤٠ متراً عن سطح البحر. ومن قبائلهم: آل سُويْط وآل الزَبْدِي والشُّولَان وآل سالم وآل رهمان وآل مِرْعِي وآل صلاح وآل ناصر.

وبيت عَوْن: بلده من مركز جَرَبَان - مديرية وُصَاب السَّافِل وأعمال محافظة ذَمَار.

آل عَوْهَج:

من قبائل المَعَاوِر، يسكنون في جبل الأغرُوق - حَيْفَان.

عُوَيْدِين:

وآل عُوَيْر - بضم ففتح - من لحام بني نَوْف من دُهمَه بن دُهم بن شَاكِر من بَكِيل. ديارهم في الجَوْف.

بضم ففتح فسكون. من قُرَى بني مُنْبَه في حقل يَخْصُب (قَاع الحَقْل) من مديرية يَرِيم وأعمال محافظة ذَمَار. كان بها سد قديم من سدود يَخْصُب المشهورة. وإليها يُنْسَب الشيخ عبد الرحمن عُوَيْدِين عضو مجلس النواب - ١٩٩٣م.

وآل عُوَيْر - بكسر ففتح - فخذ من قبائل النَّسِييين، يقطن في قرية «هَجَر» بوادي عَيْن من مديرية بَيْحَان وأعمال محافظة شَبَوَه.

وعُوَيْدِين - أيضاً - بلده في يَافِع.

وآل عُوَيْرَه - بإضافة هاء آخر الحروف - من لحام آل باحِيَّان أحد بطون آل بَلْغَبِيد من آل ذِييَب سَعْد. ديارهم في وادي عَرَمَا من أعمال

وبيت عُوَيْدِين: قرية في منطقة العُوَلَه (غولة عُجَبِيَب) في الجهة الشمالية الغربية من رَيْدَه بمسافة ٨ أكيال، من أعمال محافظة عَمْرَان.

محافظة شَبْوَه. ومنهم آل باقِطَيَّان وآل
بارقع.

عَوَيْن:

بضم فتشديد فسكون. مركز إداري
من مديرية الصَّوَمَعه وأعمال محافظة
البيضاء. يبعد عن مدينة البيضاء شرقاً
بنحو ١٢ كيلاً. سُمِّي نِسْبَةً إلى إحدى
قبائل أهل بليل العَلَهِيُون، ومن هذه
القبيلة «آل العويني» في يَافِعٍ وَلَحْجٍ.

وآل باعَوَيْن - بكسر العين ففتح -
من قبائل المَهْرَه. منهم بيت في مدينة
الشَّخْر بحضرموت. ومن هؤلاء الفقيه
الشيخ أحمد باعوين الذين سُمِّي (حي
باعوين) أكبر أحياء مدينة الشَّخْر
باسمه، وله في هذا الحي مشهد يُزار،
وهو من علماء القرن التاسع الهجري.
ومنهم الفلكي والملاح الشهير الحَكَم
سليمان المَهْرِي الذي عاصر الملاح
العُثماني الذائع الصِّيت ابن ماجد.
ومنهم الفقيه الشيخ سالم بن صالح
باعوين، حفيد الشيخ أحمد باعوين.

عِيَاذ:

بكسر. ففتح. قرية بأعلا وادي
جُرْدَان من مديرية عَرَمَاء وأعمال
محافظة شَبْوَه. وهي من قُرَى قبائل
القَرَامِيش، وكان فيها طائفه من
العلويين الحضارم من آل الشيخ أبي
بكر قبل انتقالهم إلى غيضة البُهَيْش.

عَوَيْس:

بضم ففتح فسكون. بلدة في جبل
الأزرق بالضالع يُقال لها «حَوَل بن
عَوَيْس». وهي من مساكن قبائل «أهل
أحمد» أو «الأحمدي».

آل عَوَيْضَان:

بكسر ففتح فسكون. فخيذه من
قبائل المَتَاهِيل المنحدرة من عَضْبَة بني
ضِبْنَه. يسكنون بلد «المَقْدَّ» الواقعة
بالقرب من مدينة الحامي في الشَّخْر
بحضرموت.

عَوَيْضَه:

بضم ففتح فسكون. فخيذه من آل
جَلَال من قبائل عَيْبَه أبراد. يسكنون
في نواحي مدينة مأرب.

آل العَوَيْلِي:

من قبائل الشَّرَف الأعلا من
حَجُور بن أسلم بن عَلَيَّان بن زيد بن
جُشَم بن حَاشِد من هَمْدَان. ديارهم في
جبل المَحَابِشَه شمال مدينة حَجَّه. وهم
مشايخ قبيلة حَجْر.

الحمراء والجبل والراحه وقطى. ومن فروعهم: أهل طاهر بن علي - أهل محمود - أهل بن عقيل - أهل جابر علي - أهل بن محسن - أهل عبد الله. وكان فريق من هذه القبيلة ضمن القبائل اليفاعية التي استوطنت حضرموت في عهد قديمه. وكان زعيمهم يسكن الحصن المطل على مدينة الشحر الذي كان يُقال له (المضبح) فأطلق عليه - بعد سكتاهم فيه - حصن بن عياش. ثم انتقلوا من «الشحر» إلى «الدیس» حيث ابتنوا لهم حصناً يحمل إسمهم إلى اليوم.

وآل عياش - أيضاً - هم رؤساء قبيلة آل ظفر، إحدى قبائل العجمان الداخلة ضمن قبائل الجحافل. ديارهم في نواحي مؤديه من أعمال محافظة أبين.

وآل عياش: من قبائل آل ربيع إحدى قبائل قيفه، يسكنون في شرقي رداع.

وينو عياش: مركز إداري من مديرية وصاب السافل وأعمال محافظة ذمار. إليه يُنسب الفقيه العلامة عبد الله بن محمد بن سبأ العياشي المتوفي سنة ٧٢٥. ترجمه الجندی وقال: هو من أختيار الفقهاء وكان مُدرّساً في المدرسة المُظفّريّة بقرية المَحَارِب.

وتقع عياذ في خط عرض ٥٩ - ١٤ وخط طول ٥٠ - ٤٦. وبجوارها تقوم جبال الملح.

العيّازره:

قرية في جبل سيران الغربي من مدينة شَهَاة وأعمال محافظة حجة. يُنسب إليها «آل العيّزري» وأصلهم من قبائل بني نؤف من بَكِيل. وكان أول من عُرف باسم «العيّزري» هو جدهم الشيخ العلامه جابر بن علي بن عواض العيزري المتوفي بالقرن العاشر الهجري. ومن ذريته العلامه المحقق زيد بن عبد الله العيزري المتوفي سنة ١١٤٢هـ بجبل سُورَان، وكان قد تولّى القضاء في أكثر من بلد منها آيس وجبله وبّ وذمار. ومنهم العلامه الفقيه عبد الله بن محمد بن يحيى العيّزري، كان من العلماء الكبار في الفقه والتفسير والعربية مع معرفة تامة بتاريخ اليمن. ومن معاصريهم الإذاعي الشهير عبد الملك العيّزري أحد كبار مذيبي إذاعة صنعاء.

آل عياش:

بكسر ففتح. فخيذة من العرمي، إحدى قبائل يافع، هم: آل العياشي. يسكنون جبل «لُبْعوس» في قري:

بنو عِيَاض:

بطن من كِنْدَه حَضْرَموت. وهم بنو عِيَاض بن عُقْبَه بن السُّكُون بن أَشْرَس الكِنْدِي. منهم فرع استوطن وادي لَحْج منذ زمن قديم، ولهم قرية باسمهم يقال لها «بيت عياض» بجوار قرية الوَهَط.

وينو عِيَاض - أيضاً - من قُرَى الحَيْمَة الخَارِجِيَة في الغرب الجنوبي من صنعاء.

آل عِيَاْف:

بفتح فتشديد. فخذة من آل دَعَّار من السُّكُون المنحدرة من قبيلة كِنْدَه حضرموت. وهم قبيلة دخيلة على الصَّيْعَر ولهم في أرضهم قرية تحمل إسم (حجر آل عِيَاْف) شمال حصن العَبْر.

عِيَال:

بكسر ففتح. لفظة تُطْلَق على بعض التجمعات القبلية؛ وبوجه خاص في المناطق الشمالية. ومن ذلك (عِيَال سِرْيَح)، (عِيَال يَزِيد)، (عِيَال حَاتِم)، (عِيَال مَوْمَر)، (عِيَال صِيَاد)، (عِيَال عبد الله)، وغير ذلك. ومكان هذه المواد بحسب تسمية القبيلة.

عِيَان:

بفتح العين وتشديد الياء. جبل عال منيف يُطَلَّ على مدينة حَجَّه من الجهة الجنوبية. وفي أسفله يقع (وادي عِيَان)، ومساقطه من الشَّرَاقِي وبنِي العَضْرِي الشمالي، وأودية جبل عُؤْلِي وشمال نَجْرَه، وتذهب إلى الشمال الغربي حيث تنضم إلى وادي مَوْر بشمال جبل عواض.

وعِيَان - بكسر العين وفتح الياء - قرية مشهورة في سُفْيَان أحد بطون بَكِيل الكبرى. وتقع في شمال مدينة حُوْث. وهي من القُرَى التي كانت مقصوده لطلاب العِلْم. وفيها مشهد الإمام القاسم بن علي العِيَانِي الذي عاش في القرن الرابع الهجري والمنتهي نسبه إلى الحسن السبط بن علي بن أبي طالب. وقد تفرع من ذريته عدد من البيوتات المنتشرة في عموم اليمن، نذكر منهم بيت جَنَاح وبيت الحَيْنِي وبيت العَفَّارِي وبيت المُرْتَضِي وبيت العُرْنَانِي وبيت مُوسَى وبيت الأشول وبيت الفَصِيح وبيت العَيْلِي وغيرهم.

وعِيَان - بكسر العين وفتح الياء - وادٍ في غربي المَحْوَيْت يقع بين سلسلة من الجبال، وقد يُقال له (وادي

الْحَامِضُهُ). وفيه عين ماء حارة.

عَيَّان:

بفتح فسكون ففتح. جبل يطل على مدينة صنعاء من الجهة الغربية. وهو أحد جبليها والآخر جبل نُقْم الذي يطل عليها من الجهة الشرقية. يرتفع ثلاثة آلاف متر عن سطح البحر، وعن صنعاء تسعمائة متراً. تنتشر في سفحه الشرقي عدد من القرى منها: حَذَه - سَنَاع - بيت بَوس - بيت سَبَطَان. وأعلى حصون قديمة لا تخلو من آثار وخاصة حصن (يهر) المشهور.

وعَيَّان: قريتان في شَبَوَه، أحدهما في نواحي الصَّعِيد والأخرى في منطقة حُطَيْب من مديرية يَصَاب.

عِيَانَه:

بضم العين. قرية مندرسه كانت في بلد القَمَاعِرَة من مديرية مَآوِيَة وأعمال صنعاء. يُنسَب إليها الفقهاء (بنو العِيَانِي) وهم من السَّكَّاسِك. منهم الفقيه أبو بكر بن يحيى بن إسحاق العِيَانِي من فقهاء القرن السابع الهجري، ومنهم الفقيه عبد الله بن عمر بن عثمان بن يحيى بن إسحاق العِيَانِي من علماء القرن الثامن الهجري وإليه انتهى القضاء والفُتْيَا والتدريس بمدينة جَبَا الواقعة بالسفح الغربي لجبل صَبِر.

وعِيَانَه - أيضاً - قرية في جبل الشَّرْق.

ذو عِين:

بكسر العين. مركز إداري من مديرية حَوَث وأعمال محافظة عَمْرَان. من قُرَاه: ذو قُطَيْنَه - ذو مُنَيْف - المِضْيَاد. وذو عِيند - أيضاً - من قبائل آل سالم، إحدى قبائل شاكر بن دُهمه من بَكِيل. ديارهم في وادي أمْلَح شرقي صَعْدَه بالجَنُوب.

وعِيَانَه - بكسر العين - قرية في جبل العِرّ من مديرية مناخه وأعمال محافظة صنعاء.

وعِيَانَه: قرية في جبل اللُّوز من مديرية حَوَلَان العَالِيه وأعمال محافظة صنعاء؛ بالشرق منها.

بنو عَيْدَان:

بطن من آل ذي رُعَيْن. وهم بنو عَيْدَان بن زيد بن شيبان بن الحَيْس بن بَرِيم ذي رُعَيْن. وبنو عِيدَان - أيضاً - بطن من

حَضْرَمُوتِ الْقَبِيلَةِ . مِنْهُمْ الصَّحَابِيُّ
رَبِيعَةُ بْنُ عَيْدَانَ أَحَدُ قَادَةِ الْفِرْقَةِ
الْحَضْرَمِيَّةِ فِي جَيْشِ عَمْرُو بْنِ الْعَاصِ
الَّذِي فَتَحَ مِصْرَ .

(٢) أَحْمَدُ بْنُ شَيْخِ بْنِ عَبْدِ اللَّهِ
الْعِيدْرُوسِ : عَالِمٌ كَبِيرٌ وَمِنَ الَّذِينَ
سَاهَمُوا فِي نَشْرِ الدَّعْوَةِ الْإِسْلَامِيَّةِ فِي
الْهِنْدِ ، وَكَانَتْ وَفَاتُهُ عَامَ ١٠٢٤ هـ .

آلُ الْعِيدْرِوسِ :

(٣) عَبْدِ الْقَادِرِ بْنِ شَيْخِ بْنِ عَبْدِ اللَّهِ
الْعِيدْرُوسِ : مُؤَرِّخٌ ، فَقِيهٌ . لَهُ كِتَابُ
«النُّورُ السَّافِرُ عَنْ أَحْبَابِ الْقَرْنِ الْعَاشِرِ»
مَطْبُوعٌ . وَكَانَتْ وَفَاتُهُ عَامَ ١٠٣٨ هـ .

(٤) أَبُو بَكْرٍ بْنُ أَحْمَدَ بْنِ حُسَيْنِ بْنِ
عَبْدِ اللَّهِ الْعِيدْرُوسِ : صُوفِيٌّ . مَوْلَاهُ
بَقْرِيَّةٌ «بُورٌ» فِي وَادِي حَضْرَمُوتِ . ثُمَّ
هَاجَرَ إِلَى الْهِنْدِ وَلَعِبَ دَوْرًا كَبِيرًا فِي
نَشْرِ الدَّعْوَةِ الْإِسْلَامِيَّةِ ، وَبِهَا تُوْفِيَ عَامَ
١٠٤٨ هـ .

(٥) جَعْفَرُ الصَّادِقِ بْنِ عَلِيِّ بْنِ عَبْدِ
اللَّهِ الْعِيدْرُوسِ : صُوفِيٌّ ، شَاعِرٌ وَوَلَدٌ
بِمَدِينَةِ تَرْيَمٍ وَاسْتَقَرَّ فِي مَدِينَةِ سُوْرْتِ
بِالْهِنْدِ إِلَى أَنْ تُوْفِيَ بِهَا عَامَ ١٠٦٤ هـ .

(٦) عِيدْرُوسُ بْنُ عَمْرِ الْمَشْهُورِ :
صَحْفِيٌّ . وَوَلَدٌ بِتَرْيَمٍ وَنَشَأَ وَتَعَلَّمَ بِهَا ،
ثُمَّ هَاجَرَ إِلَى أُنْدُونُوسِيَا وَهَنَالِكَ اشْتَغَلَ
بِالصَّحَافَةِ حَتَّى وَفَاتَهُ عَامَ ١٣٨٠ هـ .

(٧) وَمِنَ مَشَاهِيرِ هَذَا الْبَيْتِ فِي
عَصْرِنَا : الْأَسْتَاذُ مُحَمَّدُ حُسَيْنِ

عَائِلَتِهِ حَضْرَمِيَّةٍ مَشْهُورَةٍ ضَمَّتْ الْكَثِيرَ
مِنَ الْأَفْدَاذِ الَّذِينَ خَدَمُوا الْعِلْمَ
وَالْمَجْتَمَعَ . يُنْسَبُونَ إِلَى الشَّيْخِ عَبْدِ اللَّهِ
عِيدْرُوسِ (الْمُتُوْفِي سَنَةَ ٨٦٥ هـ) بْنِ
عَلِيِّ بْنِ الْحَسَنِ بْنِ عَلِيِّ بْنِ بَكْرِ بْنِ
عَبْدِ الرَّحْمَنِ - الْمُلَقَّبِ السَّقَافِ - بْنِ
مُحَمَّدِ بْنِ عَلِيِّ بْنِ عَلَوِيِّ بْنِ مُحَمَّدِ بْنِ
عَلِيِّ بْنِ مُحَمَّدِ بْنِ عَلِيِّ بْنِ عَلَوِيِّ بْنِ
مُحَمَّدِ بْنِ عَلَوِيِّ بْنِ عَبْدِ اللَّهِ بْنِ أَحْمَدَ
الْأَبْحَ بْنَ عَيْسَى بْنِ مُحَمَّدِ بْنِ عَلِيِّ
الْعَرِيضِيِّ بْنِ جَعْفَرِ الصَّادِقِ بْنِ مُحَمَّدِ
الْبَاقِرِ ابْنِ عَلِيِّ زَيْنِ الْعَابِدِينَ بْنِ
الْحُسَيْنِ السَّبْطِيِّ بْنِ عَلِيِّ بْنِ أَبِي طَالِبٍ .
وَهُمْ بِيُوتٍ عَدِيدَةٍ وَأَكْثَرُهُمْ مُنْتَشِرُونَ فِي
حَضْرَمُوتِ وَمِنَاطِقِ الْجَزِيرَةِ الْعَرَبِيَّةِ
وَالْهِنْدِ وَمَالِيْزِيَا وَأُنْدُونُوسِيَا . وَنَذَكَرُ مِنْ
مَشَاهِيرِهِمْ :

(١) الشَّيْخُ الْعَلَامَةُ أَبُو بَكْرِ بْنِ عَبْدِ
اللَّهِ الْعِيدْرُوسِ : صُوفِيٌّ ، شَاعِرٌ . وَوَلَدٌ
بِمَدِينَةِ تَرْيَمٍ وَأَقَامَ بَعْدَ ذَلِكَ نَحْوَ ٢٥ سَنَةً
وَتُوْفِيَ بِهَا عَامَ ٩١٤ هـ وَقَبْرُهُ فِي

أفريقيا ومناطق أخرى بساحل الهند الغربي. وأغلبهم في حيدر آباد (الهند) وأندونيسيا وجزائر الفلبين. منهم العلامة محمد بن عمر بن محمد المتوفي بحيدر آباد، وعلي بن حسين بن محمد ناشر الدعوة الاسلامية في «باويان» و«ميندناو» بالفلبين، وله عقب في تلك الأقطار. ومنهم شيخ بن أحمد بن عبد الله بن شيخ (وهو بافقيه صاحب القُبَّة بالشَّحْر المتوفي سنة ١١٨٦هـ) بن عبد الله بن شيخ بن عبد الله بن علي بافقيه بن محمد صاحب المقام المتوفي بسوربايا (أندونيسيا) سنة ١٢٩٨هـ. وإليهم تُنسب (حارة عِينِيد) أحد أحياء مدينة الشَّحْر في ساحل حضرموت.

بنو عِينُذ:

بفتح العين وسكون الياء. وإِدْ وجبل في «ظَلَيْمَة حَبُور» جنوبي شَهَارَه. من قبائله: بنو جميل - بنو ذِيَاب - بنو مفتاح - بنو العُوَيْدِي. والمشيخ فيهم لآل الطَّلْحِي وآل إِبْن مطهر.

عِينِرَان:

قرية في منطقة المَحْفَد من مديرية مُؤَدِيَه وأعمال محافظة أُبَيْن. وهي من ديار قبائل العَوَالِق.

العيدروس عضو المجلس الإستشاري لرئيس الجمهورية، وكذا الشيخ العلامة مصطفى زين العيدروس مُنْصَّب مدينة عدن.

آل عِينَدَه:

فخيزه من آل العَظْم - العَظْمِي، أحد قبائل آل ذِيَيْب حِمَيْر. ديارهم في وادي مَيْقَعَه من أعمال محافظة شَبْوَه.

عِينِيد:

وإِدْ وبلد بالقرب من مدينة «تَرِيم» في شرقي وادي حضرموت. واقع بسفح جبل مخاران الجنوبي. وإليه يُنسب (آل عِينِيد) وهم بنو محمد بن علي بن أحمد بن عبد الله الأَعِين النساخ بافقيه بن محمد صاحب عِينِيد، وهو من العلويين الحضارمة المنحدرين من سلالة الحسين السبط بن علي بن أبي طالب. ومن مشاهير أعلامهم: الفقيه العلامة سالم بن أبي بكر عِينِيد المتوفي سنة ١٢٢٦هـ، وشقيقه العلامة الجليل عبد الله بن أبي بكر عِينِيد المتوفي سنة ١٢٥٥هـ. كما أن منهم المَلَّاح المشهور محمد عوض عِينِيد (١٢٨٢ - ١٣٥٨هـ).

ومن آل عِينِيد مهاجرون بشرق

ومن إليهم، وذو قاسم بن زيد وهم آل جميل بن راشد بن قاسم، وآل طشان بن أحمد بن علي بن قاسم. ويتمثلون في المشائخ: آل ثوابه، والمُخَلَّص، وآل سلامة، وآل سيف، والمهاشمة أهل رحوب، والبرابره، وآل عُمير. ومن فروع آل أحمد بن علي بن قاسم: آل سعده وهم الفِرَج وآل جراد.

وآل عيسى: عائله مشهورة من أهل مدينة تُلا. من معاصريهم القاضي العلامة حمود عيسى، وهو عالم فاضل من الصُلحاء، كثير الطاعة والصلوات، ويمتاز بالتواضع وكَرَم النفس ودماثة الخُلُق، وله ذُرِيَّة صالحه. وهو المستشار القانوني لوزارة التربية.

وآل عيسى: فرع من آل الكثيري، يسكنون مدينة شِبَام في وادي حضرموت. ينحدرون من سلالة عيسى بن بَدْر أبي طَوَيْرِيق الكثيري الذي أقام (دولة آل عيسى) سنة ١٢٣٩هـ. وكان آخر سلاطين هذه الدولة هو منصور بن عمر المقتول في شبام سنة ١٢٧٤هـ.

وآل بن عيسى: قبيلة من سَبْيَان من المُحمديين. وهو لَقَب كان يُطلَق قديماً على آل العَمُودي أهل حضرموت،

وآل بو عَيْرَان: قبيله تسكن قرية المُنبعث الواقعه بنواحي القَطْن في وادي حضرموت.

آل العَيْرِي:

انظر مادة: العَيَازِرَة.

آل عَيْسِي:

فخيزه من آل سالم إحدى قبائل دُهَمَه بن شاکر من بَكِيل. ديارهم في وادي أَمْلَح بمشارق صَعْدَه في قُرَى: غرير والجازعه وعزمان والحيد والبرقه وجبل السعيدي وزهَيَّان. ومن فروعهم: (١) ذو راشد ومنهم ذو حَاجِب وذو ذياب، ومن مشائخهم آل الحاجبي. (٢) آل عذبه. (٣) المشائخ آل عواك ومن إليهم من ذي عيشان وذو حَمَطَان. (٤) المشائخ آل بن حاتم ومن إليهم من بيت ذي ربيع وبيت آل سعيد وآل سواد. (٥) المشائخ آل المعيسى ومن إليهم من ذي معيض وآل الشلح وذو عمران.

وآل عيسى - أيضاً - فرع من ذو زيد بن سويدان إحدى قبائل ذو محمد بن غيلان من بكيل. ديارهم في بَرَط العِنَان بمنطقة العوصاء. ومن قبائلهم التي ذَكَرَهَا الحَجْرِي: البحور

نِسْبَةً إِلَى الشَّيْخِ سَعِيدِ بْنِ عَيْسَى
الْعَمْرُودِيِّ. كَانَ مِنَ الصُّلَحَاءِ كَثِيرِ
التَّهَجُّدِ بِاللَّيْلِ حَتَّى قِيلَ أَنَّهُ سُمِّيَ
«عَمُودَ الدِّينِ» لِأَنَّ الصَّلَاةَ هِيَ عَمَادُ
الدِّينِ، وَتُوفِيَ بِقَيْدُونِ سَنَةِ ٦٧١هـ -
وَدُفِنَ بِجَوَارِ مَسْجِدِهِ. وَمِنْ حَفَدَتِهِ
الشَّيْخُ - صَاحِبُ بَيْضِهِ - أَبُو بَكْرِ بْنِ عَبْدِ
القَادِرِ بْنِ سَعِيدِ أَبِي عَيْسَى المَتُوفِيِّ سَنَةَ
٨٦٥هـ.

وَأَلُّ العَيْسَائِيِّ: مِنْ قِبَائِلِ يَافِعِ
السُّفْلَى. مِنْهُمْ فِي عَصْرِنَا الشَّيْخُ
عَمْرُ بْنُ قَاسِمِ العَيْسَائِيِّ أَحَدِ رِجَالِ
الأَعْمَالِ البَارِزِينَ فِي المَهْجَرِ.

عَيْشَانُ:

بِفَتْحٍ فَسُكُونٍ فَفَتْحٍ. جَبَلٌ شَرْقِيٌّ
شَهَارُهُ بِجَوَارِ «قَفْلَهُ عُدْرًا» وَمِنْ
أَعْمَالِهَا. يَبْعُدُ عَنِ مَدِينَةِ حُوثٍ غَرْبًا
نَحْوَ ٣١ كَيْلَاءً. وَهُوَ مَحَلُّ مِيلَادِ الإِمَامِ
عَبْدِ اللّهِ بْنِ حَمْزَةَ المَوْلُودِ فِي أَجْوَاءِ
عَامِ ٥٦١ هـ. وَمِنْ حَفَدَتِهِ (أَلُّ عَيْشَانُ)
السَّاكِنِينَ فِي بَنِي مَدْيَنَةَ بِالسَّاهِلِ
الشَّرْقِيِّينَ وَفِي جَبَلِ الوَعْلِيَّةِ المُطَّلِّ عَلَى
حَجَّةٍ. وَهُمْ مِنْ سَلَالَةِ مُوسَى بْنِ عَبْدِ
اللّهِ بْنِ الحَسَنِ بْنِ الحَسَنِ بْنِ عَلِيٍّ بْنِ
أَبِي طَالِبٍ.

وعيشان - أيضاً - قرية في سفلى
جَهْرَانَ بِالشَّمَالِ الغَرْبِيِّ مِنْ مَدِينَةِ دَمَّارِ.

وبنو عيسى: مركز إداري من مديرية
جَبَلِ حَبَشَى وَأَعْمَالِ مَحَافِظَةِ تَعَزُزٍ. مِنْ
مَحَلَّاتِهِ: وَادِي البَيْرِ - وَادِي الأَحْمَرِ -
بَنِي مَلِيكٍ - المِيهَالِ - المِقْرَانَ. وَمِنْ
المَعَالِمِ الأَثَرِيَّةِ فِي المِنطِقَةِ «حَصْنِ
تَالِبِهِ» الَّذِي يَحْتَوِي عَلَى عِدَدٍ مِنْ
النَّقُوشِ السَّبْئِيَّةِ، وَكَانَتْ لَهُ شَهْرَةٌ فِي
الجَبَلِ الصُّلَحِيَّةِ، وَهُوَ اليَوْمَ أَطْلَالُ
وَخَرَابِئِ وَلَمْ يَبْقَ مِنْهُ سِوَى
الْأَسَاسَاتِ. كَمَا أَنَّ هُنَاكَ حَصْنَ أَثَرِيٍّ
آخَرَ هُوَ «حَصْنِ شِرْيَافٍ» وَهُوَ أَيْضًا
خَرَابِئِ وَأَطْلَالِ.

وبنو عيسى: مركز إداري من مديرية
جَبَلِ ضُبُورَانَ وَأَعْمَالِ مَحَافِظَةِ دَمَّارِ.

وبنو عيسى: مركز من مديرية الحدا
فِي شَمَالِ دَمَّارِ.

العَيْسَائِيُّ:

بَكْسَرِ فَسُكُونٍ فَفَتْحٍ. بَطْنٌ مِنْ قِبَائِلِ

وعيشان: قرية بجوار مدينة
المَحْوِيت.

وصارت تمتد في أرضها عدد من
المباني والعمارات والمشاريع التنموية.

آل عَيْضَه:

بكسر فسكون ففتح. عائله من أهل
مدينة حَيْدَان في الغرب الجنوبي من
مدينة صَعْدَه.

بنو عَيْطَان:

من قبائل بني جَدَيْلَه إحدى بطون
حاشد. يسكنون في مديرية المغربه من
أعمال محافظة حَجَّه. ومن متأخريهم
الشيخ هادي عَيْطَان أحد مشائخ بلاد
حَجَّه في القرن الرابع عشر الهجري،
وقد تكرر ذكره في الحروب التي
أعقبت قيام ثورة ١٩٦٢م.

آل عَيْفَان:

من قبائل مديرية القَطْن بوادي
حضر موت. يسكنون قرية العادية.
ومنهم في عصرنا الشيخ علي بن عيفان
أحد مشائخ المنطقه.

عَيْفَر:

قرية في جبل جُحَاف بالصَالِح. تقع
أعلا نَقِيل المريجيجحه الطالع من قرية
الحدود إلى جبل جُحَاف.

وآل عيشان: من مشائخ قبيلة نَهْد
في حضرموت.

آل عَيْشَه:

فخيدة من آل شعلان بن ابراهيم بن
عُبَيْد النوفى، من بطون دُهَمَه بن
دُهَم بن شاکر من بَكِيل. ديارهم في
نواحي الجَوْف.

وآل عَيْشَه: من أهالي مدينة صنعاء.
وأصلهم من وادي بَنَّا. اشتهر منهم
الفقيه العلامة صالح بن مهدي الحُبَّاني
ثم الصنعاني المُلقَّب عيشه. قيل أنه
لُقِّب بذلك لأنه عاش حليفاً للعلم
والعمل، قانعاً عن المال مع ضيق
عيشه. وكانت وفاته سنة ١٣١٤هـ.

العَيْص:

بلده وحصن في منطقة «عَيْل بن
يُمَيْن» بمشارك مدينة الشَّحَر
بحضر موت. تبعد قليلاً عن الساحل
وهي عبارة عن أكواخ قليلة محفوفة
بزرعات أكثرها من التبغ. وكان
الحصن لقبيلة بيت شَيْدِيَان - بكسرتين
فتشديد الياء - وهم فخذ من القرزات.
إلا أن خير الوحدة قد وصل القرية

عَيْقَرَه:

عَيْل بن يُمَيْن في الموضع المعروف باسم الذَّخَقَه - بفتح فسكون ففتح - ويقال له «نُخْر عَيْقُون» وفيه نُخْل وحرث.

بفتح فسكون ففتح. قريتان من مديرية جَبَلَه في غربي مدينة إب. إحداهما من مركز «أنامر أعلا» والأخرى من مركز «أنامر أسفل». ومن المعالم الأثرية في قرية «عَيْقَرَه العُليا»: المدرسة التي إبتناها الشيخ جمال الدين علي بن الحُسام الزَّاهر في القرن التاسع الهجري. ومن جملة من تولَّى التدريس فيها: العلامه الكبير شيخ الاسلام يوسف المُقريء بن يونس الجبائي الذي ارتحل إليه الطلبة من كل جهة من جهات اليمن وانتفع به جمعٌ كثير. كما تصدر للتدريس فيها العلامه عمر بن عبد الله من آل أبي معشر المتوفي سنة ٨٥٨هـ. وكان في هذه القرية رباط بناه إبراهيم بن محمد الحمَّامي المُتوفى بالقرن الثامن الهجري.

عَيْلَان:

هو أحد أحياء مدينة سوق بَيْحَان الشهيرة التي تُسمَّى حالياً بمدينة العُليا. وقد أورد الهمداني في الأول من الاكليل أشعاراً منسوبة إلى تُبَّع تذكر هذا المكان.

العَيْلَه:

بفتح فسكون. وادٍ صغير غير عميق في منطقة «رَيْدَة الصَّيْعَر» بمغارب وادي حضرموت. وهو من ديار قبيلة العَوَازير.

عَيْن:

شريح في وادي زَبِيد. به مزارع النخيل وكان منتزه أهل الوادي أيام تَمَر النخيل.

العَيْقَه:

وادٍ يتوسط قلب مدينة المُكَلَّاء بحضرموت.

وعَيْن - أيضاً - وادٍ واسع ومركز إداري من مديرية بَيْحَان وأعمال محافظة شَبْوَه. وهو أحد الروافد التي تمتد وادي حَرِيب بالمياه، وكانت سيول الأمطار التي شهدتها المنطقة في

عَيْقُون:

بفتح فسكون فضم. وادٍ في جنوب مدينة الشَّحَر بحضرموت. يصب في

والعَيْن: قرية في اليمانية العليا من
خَوْلَان العاليه بمشارك مدينة صنعاء.
وهي محل سكن (آل اليماني)، منهم
المقرئ الضرير صالح بن علي اليماني
المتوفي بالقرن الثاني عشر الهجري.

والعَيْن: قرية في منطقة بني السِيَاغ
من مديرية الحَيْمَة الداخلية وأعمال
صنعاء. وهي منطقة مغبولة تنتشر
حولها الأشجار الباسقة المتنوعة
والخضرة الدائمة. وفيها مساكن (آل
السِيَاغِي) منهم العلامة أحمد بن صلاح
السِيَاغِي المتوفي بها سنة ١٠٧٨هـ.

وعَيْن عَلِي: وادٍ مشهور في جبل
حَجَّه، تجتمع إليه صَبَابَات شمال مدينة
حَجَّه وشرق الجاهلي وجنوب الجَبَر
والظْفِير وتنضم الى وادي شِرْس. وهو
من الأودية الجميلة وبه الكثير من
المزروعات خاصة البُن وأشجار الطَّنْب
التي يُستخرج منها أجود أنواع
الأخشاب. ومن الوادي تصعد الطريق
الحديثه إلى مدينة حَجَّه للقادم من
الجهة الشرقية.

وعَيْن بَامَغْبَد: قرية بالأطراف
الجنوبية الغربية من حضرموت، تقع
بجوار مدينة (بَالْحَاف) الساحلية. فيها
عيون ماء ونخل كثير. وهي منسوبة إلى
الشيخ الكبير محمد بن عبد الله با معبد
المتوفي سنة ٧٣١هـ.

شهر يونيو ١٩٩٦م قد عَيِّرَت كثيراً من
معالم الوادي وتركت فيه العديد من
الأحاديث والخرائب وجَرَفَت معظم
مزارعه. ومن بلدان وادي عَيْن: الزاهر
- الهَجَر - آل عويضان - حبيل عُبَيْد -
عَطَوَه - العَكْرَمَه - الحُجَب - المَصْلُوب
- شُقَيْرَه - دَرْب الطِهَيْفِي - الغيل -
الكَحِيلَه.

والعَيْن - بلام التعريف - وادٍ واسع
في شرقي وادي دَوْعَن بحضرموت.
أكثر سكانه من المشايخ آل باوزير وآل
العمودي وقبائل العوابث المدحجيين.
ومن القُرَى والحصون فيه: سَمُور -
الثَّيْر - عَيْسَب - بَطِينَه - العُقُوبِيَه - دِكِه -
عَوْرَب - هَرِيَه - البَاطِنَه - الجُرِّيَّات -
البُوتِرَقَات - دَقِينَه - مَنحُوب - بَرَّان -
لُصَب - حصون آل بكر - الرابيه -
الهَشْم.

والعَيْن: وادٍ في السفح الغربي
لجبل مدينة ثُلَا بمغارب صنعاء. تكثر
فيه أشجار البرقوق والإجاص وغيرها.
وكان قد سكن الوادي - في القرن
التاسع الهجري - العلامة يوسف بن
أحمد بن محمد بن عثمان المنتقل إليه
من صُرْم بني قَيْس في بلاد حُبَّان. وهو
من كبار علماء الشريعة لذلك قصده
الطلبه من جميع أنحاء اليمن للأخذ
عنه.

وفي عينات الكثير من المساجد والقباب والأضرحة، بالإضافة الى عدد من المنازل المتميزة بمعمارها الفني الرائع، وتنتشر حولها الكثير من أشجار النخيل التي تعتمد على سيول الأمطار. أما ماء الشرب فيُجلب إليها من مسافات بعيدة لأن ماءها لا يصلح للشرب. ولوقوع عينات في نهاية وادي حضرموت فإنها أكثر تعرضاً لفعل السيول عن غيرها من مدن الوادي.

عَيْنَان:

بكسر العين. قرية في منطقة بني عُصَيْن من مديرية عُثْمه وأعمال محافظة ذَمَار.

وعَيْنَانه - بإضافة هاء آخر الحروف - مركز إداري من مديرية السَّبْره وأعمال محافظة إب.

آل العَيْنِي:

بفتح فسكون فكسر. عائلة من أهل قرية الحَمَامِي في بني بَهْلُول بمشارك مدينة صنعاء. منهم أمين منطقة الجِرَاف المرتبطة بصنعاء العلامة عبد الله بن حسن العيني المتوفي عام ١٣١٨هـ. ومن كبار معاصريهم الأستاذ محسن بن أحمد العيني، وهو من

وعين الجليفة - بكسر اللام - من وديان حَجْر بساحل حضرموت.

آل عَيْنَاء:

بفتح فسكون ففتح. عشيرة من قبائل حَوْلَان العالية، يسكنون قرية «أَسَنَاف» بمشارك صنعاء. من معاصريهم الشيخ علي بن محسن عيناء والشيخ علي بن مِشَلِي عيناء من مشائخ الضَمَان بخولان. كما أن منهم الاعلامي المعروف مهدي عيناء المراسل الاعلامي برئاسة الوزراء.

عَيْنَات:

مدينة أسفل وادي حضرموت. تبعد عن مدينة تريم شرقاً بمسافة ثمانية أكيال. وموقعها عند مُلتَقَى كل الطُرُق المؤدية إلى قبر النبي هُود. قيل أن السلاطين (آل كثير) هم أول من اُخْتَطَلها وذلك في أجواء عام ٦٢٩هـ إلا أنها كثيراً ما تعرضت للخراب نتيجة الحروب الواقعة بين آل كثير وقبائل يَافِع. ثم عادت إليها الحياة في القرن العاشر الهجري وكان أول من بنى بها هو الشيخ العلامة أبو بكر بن سالم بن عبد الله بن عبد الرحمن بن عبد الله بن عبد الرحمن السَّقَاف المتوفي بها سنة ٩٩٢هـ.

عَيُوهُ:

بفتح فسكون ففتح. هي الأرض التي تلي نَجْد الصَّيْعَر من الغرب إلى الشرق. فيها من قبائل الصَّيْعَر: آل معروف بن مَعَيْقِل، وآل مَلْهَى، وآل عبد الله بن عون.

وعَيُوه - أيضاً - قرية في وادي عَسَيْلَانَ من مديرية بَنِيحَانَ وأعمال محافظة سَبُوه. وهي من ديار آل حسين بن حَبِيَّان من بَلْحَارِث.

وآل هَيُوه: فرع من آل عُبَيْد، أحد قبائل بني نَوْف، من بطون دُهْمَه بن دَهْم بن شَاكِر من بَكِيل.

آل العَيْلِي:

فخيزه من قبائل الحُمُوم. يسكنون بلدة قَصِيْعَر من مديرية الشَّحْر وأعمال حضرموت.

بنو عَيْيْنَه:

بضم ففتح فسكون. قبيله من بني عُبْد بن عَلِيَّان من بَكِيل. ديارهم في «الجُؤَبَه» بنواحي مدينة مأرب الجنوبية.

مواليد عام ١٣٥٢هـ. وقد تلقى تعليمه الأولي في صنعاء وعدن ثم سافر إلى القاهرة وحصل على ليسانس حقوق عام ١٩٥٩م. وقد كان عضواً فاعلاً في «الاتحاد اليمني» أحد قلاع الحركة الوطنية التي مهدت لقيام ثورة سبتمبر ١٩٦٢م. وتولى - بعد الثورة - أعمالاً قيادية منها وزيراً للخارجية، ثم رئيساً للوزراء، ثم سفيراً في أكثر من بلد كان آخرها الولايات المتحدة الأمريكية، وفي عام ١٩٩٧م تعيّن نائباً لرئيس المجلس الاستشاري. له كتاب «مؤامرات على قضية اليمن» وغيره.

العُيُون:

بلدة كبيرة في غيل باوزير من مديرية المُكَلَّ وأعمال محافظة حضرموت. فيها منابع مياه غيل باوزير.

والعُيُون - أيضاً - مسيل ماء دائم الجريان يقع في الحَدِّ بين الطَوَيْلَه والحَيْمَه. وهو من منابع مياه وادي سُرْدَد.

والعُيُون: موضع في صَعْدَه. أشار الحجري إلى أنه مكان مقتل إسماعيل بن الإمام المهدي صاحب المَوَاهِب.

قريتي: رَصَب والقُشعي. بَرَز منهم عدد من رجال الفقه والقضاء، نَذَرَ منهم:

(١) القاضي علي بن يحيى بن محي الدين الغابري. تولّى القضاء في عُثمة وتوفي سنة ١١٥٠هـ. ثم نجله العلامة القاضي يحيى بن علي الغابري المتوفي سنة ١٢٣٠هـ.

(٢) القاضي صالح بن عبد الملك بن يحيى ابن محمد الغابري. كان يتولّى قبض الواجبات من عُثمة، مع قيامه بالإرشاد والنصح ومعالجة أمور الناس بالتراضي. وتوفي سنة ١٣٩٠هـ.

(٣) القاضي محمد بن يحيى بن علي بن يحيى الغابري. تولّى القضاء في ناحيته وتوفي سنة ١٢٧٠هـ. ونجله العلامة محمد بن محمد الغابري، المتوفي سنة ١٣٣١هـ.

(٤) القاضي حمود بن عبد الملك الغابري. عالم له معرفة بالفقه؛ تخرج من المدرسة العلمية، واشتغل بوزارة الخارجية، ثم تعين قنصلاً بالسفارة اليمنية في جدة. وقد استوطن هناك.

(٥) القاضي العلامة محمد عبد الملك الغابري، المتوفي سنة ١٤١٧هـ، ونجله عبد الملك بن محمد

غ

غَابِر:

إحدى قرى مركز دَايَان من مديرية بني مطر وأعمال محافظة صنعاء في الغرب منها.

الغابره:

قرية في وادي يبعث من مديرية حَجْر وأعمال حضرموت. فيها مساكن بعض قبائل المشاجره. وتقع في أسفل الوادي ثم تأتي بعدها قرية (خوانق) وتصب إليها مياه جبال المشاجره الغربية ولذلك يطلقون عليها إسم (السيّل) بكسر ففتح، جمع سَيْلَة أي مسيل الماء.

والغابره - أيضاً - نقيط معروف في منطقة الحدا من أعمال محافظة دَمَار.

بنو الغابري:

عائلة مشهورة في عُثمة، منازلهم في

فسكون - إحدى فروع قبيلة المشاجرة .

غارب أثلّه:

قرية في قفلة عذر من حاشد . تقع أسفل جبل (أهر) في مغارب مدينة حوث بمحافظة عمّران . أشتهر أهلها بمقاومة الوجود التركي في اليمن .

غارقين:

وإيسيل إلى وادي الزبون، ويقع في منطقة السوم من مديرية سيئون وأعمال حضرموت .

غارّه:

نهر صغير في منطقة ثوبان من مديرية الحدا وأعمال محافظة ذمار . ويقال له «غَيْل غاره» ويقع في سفح الجبل الشمالي لقصر بينون الأثري .

الغارين:

قرية صغيرة في نواحي مدينة تريم من مديرية سيئون وأعمال حضرموت . وهي لآل محمد التميميين .

ذو غازي:

قبيلة في مديرية قفلة عذر من بلاد حاشد . تسكن قرية ذو كليب .

الغابري مدير إدارة الاستحقاقات في ديوان وزارة الادارة المحلية .

(٦) ومن هذا البيت - أيضاً - الفنان المصنور عبد الرحمن الغابري، أحد أبرز المبدعين في مجال فن التصوير الفوتوغرافي باليمن . كما أن له مشاركة في التمثيل المسرحي وغيره .

ومن بنو الغابري من ينتسب إلى الأغابرة في بلاد الحُجْرية، ومن هؤلاء الكاتب الصحفي الأستاذ زيد الغابري أحد أبرز محرري جريدة (الجمهورية) ونائب رئيس تحريرها .

آل الغادر:

من قبائل الأعروش، ثم من خولان العالية، شرقي صنعاء . وهم رؤساء (آل وَهْب) أحد فروع قبيلة الأعروش الخولانية . مساكنهم في قرية (المديد)، ومن مشاهيرهم الشيخ ناجي بن علي الغادر وأخيه الشيخ علي بن علي الغادر والشيخ محمد بن ناجي الغادر عضو المجلس الاستشاري .

الغار:

قرية صغيرة في وادي يَبْئُث من مديرية حَجْر وأعمال حضرموت . فيها قبيلة البالمِئِج - بضم اللام ففتح

بنو غالب:

بطن من بني تَحوْلَان بن عمرو بن الحاف بن قُضاة ابن الحارث بن عمرو.

وبنو غالب: - أيضاً - من مشائخ بلاد يَريم في بني مُسَلَّم.

وبيت غالب: عائلة في صنعاء تنحدر من سلالة الهادي غالب بن محمد بن يحيى بن المنصور علي بن المهدي العباس بن المنصور الحسين بن المتوكل القَسَم بن الحسين بن الإمام المهدي أحمد بن الحسن بن القاسم بن محمد الحسني، المتوفي بروضة صنعاء في سنة ١٣٠٢هـ. ومن أولاده: حمود والعبّاس ويوسف وعبد القادر وأحمد بن غالب وغيرهم.

وآل غالب: عائلة بسودان بني معاذ في صعدة. من سلالة محمد بن علي المؤيدي جد العلامة المجتهد صلاح بن أحمد شارح الهداية.

وآل غالب: حي في المعافر(الحُجرية). منهم الشاعر الاستاذ محمد أنعم غالب. ولد عام ١٩٣٠م، تخرج من حقوق القاهرة، ثم حصل على الماجستير من جامعة تكساس بالولايات المتحدة. شغل

وبنو غازي: من قبائل شَمُر الأعلام في بلاد حَجُور شمال حَجَّة. ديارهم بالشرفين.

وبنو غازي: قبيلة في جبل السؤد غربي مدينة عَمْران.

وبنو غازي: قبيلة ومركز إداري من مديرية الشَمَائتين بالحُجرية.

غاضنان:

بفتح الضاد. موضع في منطقة رَيْدَة اللدّين، في جنوب وادي دَوْعَن. وهي من مواضع آل بامسُدوس.

غافره:

مركز إداري من مديرية الظاهر وأعمال صَعْدَه في الغرب الجنوبي منها..

غافق:

بطن من عك، ثم من الأزد. وهم: بنو غافق بن الشاهد بن عَك بن عُدْثان بن عبد الله بن الأزد. كان منهم في صَدْر الاسلام رؤساء وقادة، أمثال عبد الرحمن الغافقي، أمير الأندلس والتابعي المشهور وأحد كبار أبطال الاسلام المعدودين.

حُوْتُ. سُمِّيت باسم أحد فخاخذ قبيلة
صُبَّارة المتفرعة من قبائل سُفْيَان بن
أزْحَب.

الغالية:

موضع في الجَوْف الأعلا بالقرب
من خرائب بَرَاقِش الأثرية. أشار إليه
المستشرق الفرنسي جوزيف هاليفي
الذي زار المنطقة في عام ١٧٦٩م
وقال أنه شاهد في هذا المكان قلعة
مشيدة بالأحجار بعضها يحمل نقوشاً
قديمة.

آل غانم:

قبيلة من آل بن حيدرة إحدى قبائل
رُوح المتفرعة من بني ضِنَّة. تسكن بلد
الحزالب في وادي رِخْيَة من مديرية
القَطْن وأعمال حضرموت. من
رؤسائهم في عصرنا الشيخ بلخير عبد
الله بن غانم.

وآل غانم - أيضاً - فخيذة من
الجعدة المتفرعة من بني مُرَّة - ديارهم
في وادي عَمَد بحضرموت.

وآل غانم: من قبائل المناهيل
إحدى قبائل بني ضِنَّة. مساكنهم في
منطقة ثمود بالصحراء الشمالية لوادي

حضر موت. شمال مدينة

منصب وزير التربية والتعليم بعد قيام
الثورة بعام، كما شغل منصب وزير
الاقتصاد، ثم وزيراً للتعليم العالي
والاعلام. تعين عضواً بالمجلس
الاستشاري (١٩٩٧). من مؤلفاته:

«غريب على الطريق» ديوان شعر، «في
انتظار اليسار» مسرحية مترجمة، «نظام
الحكم والتخلف الاقتصاد في اليمن»
دراسة اجتماعية واقتصادية.

بنو الغالبي:

من علماء ضَحْيَان في صعدة. منهم
العلامة القاضي محمد بن عبد الله بن
علي الغالبي المتوفي سنة ١٣٣٤هـ،
كان عالماً مجتهداً أخذ عنه الأعلام في
بلاد صعدة بعد وفاة والده العلامة
الكبير مؤلف كتاب (العقد المنظوم في
أسانيد العلوم). وقد أسهم مع أخيه
إبراهيم في إرشاد ووعظ الناس في
جهات صعدة بخاصة في منطقتي «فيفا»
و«بني مالك».

آل الغالمي:

من قبائل جبل بَرَّظ.

الغاله:

بلدة في حَرَف سُفْيَان، شمال مدينة

والدين شاركوا في حرب التحرير من الاحتلال البريطاني) وشقيقه الأستاذ عبد الله أحمد غانم (وهو رجل قانون تولى أعمالاً وزارية عديدة منها وزيراً للعدل ١٩٩٠ ووزيراً للشؤون القانونية وشؤون مجلس النواب ١٩٩٧).

وآل غانم: عائلة معروفة في مدينة عَيْل باوزير بحضرموت. أشهرهم في عصرنا الدكتور فرج سعيد بن غانم رئيس مجلس الوزراء - ١٩٩٧م.

وآل أبو غانم: من مشايخ قبيلة (عِيَال عبد الله) إحدى قبائل أَرْحَب في شمال مدينة صنعاء. منهم الشيخ علي بن أحمد أبو غانم، ونجله الدكتور فضل أبو غانم نائب رئيس جامعة صنعاء ومؤلف كتاب «القبيلة والدولة في اليمن».

الغَانِمِيَّة:

قرية فيما بين مدينتي بيت الفقيه ورَّيد.

عَبَّار:

بلدة في وادي بني حَشِيث بالشمال الشرقي من صنعاء. وهي من مساكن قبيلة عِيَال مالك.

وغبار: منطقة في وادي حضرموت.

وآل غانم: قبيلة من الجحافل في دثينة بمحافظة أبين.

وآل غانم: من قبائل الربعة أحد فروع آل زامل المنحدرة من قبائل ذو حُسين بن عَيْلَان. منازلهم في بَرَط.

وآل غانم: بطن من الكلاع، وهم: بنو غانم بن زيد بن شرحبيل بن الأسود بن عمرو بن مالك بن زيد ذي الكلاع الأكبر بن وحاطة بن سعد بن عوف بن عدي إبن مالك بن زيد بن سَدَد بن زرعة بن جَمَيْر. لهم بقية في مَلَاَح وثَات غربي رَدَاع. كما ينتمي إلى هذه القبيلة الشاعر والمربي الكبير الأستاذ محمد عبده غانم. وكان جدوده قد انتقلوا من القَرِيْشَة بجبل السَّمَايْتين واستوطنوا مدينة عدن. ومن مشاهير أولاده: الشاعر د. شهاب محمد عبده غانم (حاصل على دكتوراه في الاقتصاد من بريطانيا) والدكتور عصام محمد عبده غانم (حاصل على دكتوراه في القانون من لندن وزمالة من بريطانيا) والدكتور الطبيب نزار محمد عبده غانم (وهو شاعر وكاتب وفنان متعدد المواهب).

وآل غانم: عائلة شهيرة من أهل مدينة عدن. أبرزهم الأستاذ طه أحمد غانم (محافظ عدن وأحد المناضلين

باسم «بيت الغبان». ومن معاصريهم الأستاذ عبد السلام غبان نائب مدير عام الصحافة بوزارة الاعلام.

ذو غَبَب:

قرية خاربة في الشمال الشرقي من مدينة دمار بنحو خمسة أكيال، بالقرب من قرية «المواهب» شمالاً.

الغَبْر:

جبل غربي وادي حَجْر بحضرموت. يسيل منه وادي الغبر إلى الجنوب. وهو قليل الزراعة إلا من بعض حقول الدرة.

والغَبْر: قرية في وادي مَسُور بخولان العالية بمشارك مدينة صنعاء.

الغَبْرَاء:

بلدة خاربة بالقرب من عدن. وهي من الأسماء التي أوردها الهمداني في الطريق إلى عدن.

الغَبِيرَاء:

موضع في الجانب القبلي من وادي دوعن، بالقرب من بلد العرسمة ومن الشُعاب المحيطة بها.

كشفت بعض الدراسات لعدد من الشركات الدولية عن توفر معدن الذهب فيها بكميات تجارية، وأكدت أعمال المسح الأولية عن تحديد ٣٥ موقعاً واعدأ بالذهب وأن التحاليل الأولية قد أظهرت وجود عروق من هذا المعدن.

آل الغُبَّاري:

بضم ففتح. قبيلة مشهورة تسكن مدينة ثُلا بالغرب الشمالي من صنعاء. من فروعهم آل الراعي أهل ثلا.

آل غَبَّاز:

فخيدة من آل كَسُود من قبائل آل عبد الله - عبديلي، المنحدرة من قبائل ذُيب جَمِير. ديارهم في وادي مَيْفَعَة من أعمال شَبُوة.

الغُبَّاضَة:

بضم الغين وفتح الضاد. من قرى رَيْدَة الـدِيْن غربي وادي دَوْعَن بحضرموت.

آل غَبَّان:

بفتح فتشديد. من قبائل بني حِطَّام في وُصَّاب السافل. لهم قرية تُعَرَّف

بيت عُثَيْنين:

بفتح فسكون فكسر فسكون. فخيذة من الثُعَيْن - بفتح الثاء وسكون العين وفتح الياء - أحد القبائل المنحدرة من ذرية حضرموت. ديارهم على الساحل ولهم غياض.

بنو عُثِيم:

بضم ففتح فسكون. من قبائل بني صُرَيْم في حاشد، ديارهم شمال مدينة حُوث.

وبنو عُثِيم - أيضاً - عائلة من أهل بلد أَسَناف في حَوْلَان العالية بمشارك صنعاء. أشهرهم: علي مقبل عُثِيم أمين عام الاتحاد التعاوني سابقاً، والمهندس حسين مقبل عُثِيم مدير عام مؤسسة الاذاعة والتلفزيون، والمهندس مقبل مقبل عُثِيم وكيل وزارة الزراعة الأسبق.

آل باغثمي:

قبيلة من المشاجرة تسكن وادي يبعث بحضرموت. ومن رؤسائهم بالقرن الثالث عشر الهجري سالم بن علي باغثمي.

الغدارين:

جزيرة صغيرة بالقرب من ساحل حضرموت تقع بين مجدحه وبئر علي. قيل أنها عُرفَت بهذا الاسم لكثرة السفن التي تحطمت عليها أو حولها.

الغثوري:

من قبائل قَرْوَى أحد فروع قبائل حَوْلَان العالية بمشارك صنعاء. قال الحجري: وهم تُخْمَس لحام: آل عكام، وآل حَنْتَش، وآل نصير ومنهم الردامنة، وآل طلان، وآل دَمَاج - أحمد بن علي - الدماجي، وآل منصور ومنهم آل السعيدي وجميعهم في وادي حَبَاب. كما ينتمي إليهم: آل ملهي وأحمد بن هادي وأصحابهم في دار الشرف من بلاد إب ومحسن بن علي بن هادي في الجبانة والسحول وملهي بن محمد في نخلان.

آل غداوي:

عائلة من أهل محافظة سُبوَّة. منهم الشيخ العلامة علي بن حسن غداوي المتوفي سنة ١٤١٩هـ.

آل غدران:

عائلة من أهل منطقة المِسْقَاص في

الشيخ محسن المقداد في حروبه مع الأتراك في أول القرن الرابع عشر الهجري.

حضر موت. من معاصريهم الكاتب الصحفي عوض عبد الله بن غدوان.

بيت الغدرة:

وينو غُرَاب: بطن من عبْد بن عليان بن أرحب بن الدُعام. إليهم يُنسَب (حصن غراب) بمديرية حُوْث شمال عَمْرَان، وكذا (حصن الغراب) أو ما يُعرَف باسم (دُقْم الغراب) في أوائل بلد أرحب بشمال صنعاء. وتجدر الإشارة إلى أن ثمة موضع آخر يُسمَى (دقم الغراب) يقع في منطقة الرجاعية في جنوب الشماليين.

فخيدة من قبائل الحموم. مساكنهم في المنطقة الواقعة جنوب المَسِيْلَة إلى جهة البحر من أعمال محافظة حضر موت.

الغديئر:

قرية في وادي سُفْيَان شمال مدينة حُوْث.

وَأَلْ غُرَاب: من قُضاة بلاد السدَّة في شرقي يريم، يُنسَبون إلى قرية (منزل غُرَاب) في منطقة التويتي بالسدَّة.

بنو الغُدَيْفِي:

بضم ففتح فسكون. من قبائل بلاد المَحْوِيْت.

وحصن الغراب: لسان جبلي ممتد من الساحل إلى البحر بالشرق من بندر (بئر علي) وهو رأس جبلي مستدير الشكل على رأسه أنقاض لبنانيات قديمة. ويحيط به البحر من الجهات الثلاث وليس له طريق من البر إلا من جهة شماله فقط. قال بامطرف: وقد سُمي هذا الرأس حصن الغراب نسبةً إلى قبيلة (آل الغراب) الحميرية التي هاجرت من مكانها هذا إلى منطقة الدَّيْس الشرقية وأصبحت جزءاً من الاتحاد الحمومي العشائري. وتُعرَف

غُرَاب:

جبل شرق مدينة تريم بوادي حضر موت. فيه دفن الصحابي عَبَاد بن بشر الأنصاري الخزرجي رضي الله عنه، وكان قد قتله مانعو الزكاة ضرباً حتى الموت. ومن نسله - اليوم - المشائخ آل الخطيب أهل حضر موت.

وهُرَاب - أيضاً - حصن في بني بَخْر من مديرية عُثْمَة وأعمال دَمَار. كان واحداً من الحصون التي تمركز فيها

هذه القبيلة الآن باسم (بيت غراب).
 ومن فخاندهم: حميد بن عمرو ولهم
 الزعامة، وبيت التيس، وبيت القرم -
 بفتح فسكون - وبيت بلقري، وبيت
 غصيم، وغيرهم.

الغُرابية:

وحصن الغراب: من حصون منطقة
 جَمِيمٍ أبنار من مديرية عُثْمَة وأعمال
 دَمَار.
 وحصن الغراب: هو اسم لحصن
 مدينة ثلا المَطْلُ عليها من جهة
 الغرب.

غراز:

بلدة في وادي العبيدين من مديرية
 سَحَار وأعمال صَعْدَة. وهي منطقة
 زراعية.

الغُراس:

بكسر ففتح. مدينة أثرية تاريخية في
 أسفل جبل (ذي مَرَمَر) بالشمال الغربي
 من صنعاء بمسافة ٢٥ كيلاً. وهي من
 مساكن الحميريين قديماً، وبها ضريح
 الامام المهدي أحمد بن الحسن بن
 القاسم المتوفي أواخر القرن الحادي
 عشر الهجري حيث اتخذها مقراً
 لسلطانه. وتنتشر فيها زراعة الأعناب
 بأنواعها.

غُرابِق:

بضم ففتح. بلدة في أسفل جبل
 مَرَّان من مديرية حيدان وأعمال
 صعدة. تبعد عن مدينة صعدة بمسافة
 ٥٥ كيلاً في الغرب الجنوبي منها.

آل غُرابَة:

والغراس - أيضاً - بلدة في حَرْف
 سُفْيَان بالشمال من مدينة حُوْث.

فخيدة من قبيلة آل أحمد بن كول

والغراس: قرية بالقرب من حَمَّام دَمَت .
الشمالي من الشَّعَادِرَة .

الغُرَب:

بضم الغين والراء . حصن في منطقة بني السَّمْحِي من مديرية عُثْمَة وأعمال محافظة ذَمَار . يقع في جبل مرتفع من محلات الشيخ محمد أبو بكر السَّمْحِي .

الغُرَافِي:

بضم ففتح . بلدة أسفل مديرية مَوْزَع من أعمال محافظة تعز . وهي منطقة زراعية خصبة تجود بأطيب الثمار .

آل غرامة:

والباعرب: قبيلة من آل باكازم بحضرموت ويعيش منهم قسم في الخبر .

قبيلة مشهورة من يافع . منها الشاعر الشعبي الراحل عاطف غرامة أحد عمالقة الشعر الشعبي اليافعي والمتوفي أواخر عام ١٩٩٧م . وكانت طائفة من هذه القبيلة قد استوطنت حضرموت في أول القرن الثالث عشر الهجري واستطاعت السيطرة على مدينة تريم وذلك بزعامة الأمير عبد الله عوض غرامة اليافعي أمير تريم الشرقية والمتوفي سنة ١٢٦٢هـ . وقد خلفه ابنه عبد القوي إلا أنه لم يدم في الإمارة كثيراً حيث استولى على تريم الأمير غالب بن محسن الكثيري وبذلك أنهى سيطرة قبائل يافع على تريم .

غُرَبَان:

بضم فسكون ففتح . مركز إداري من مديرية خَمِير وأعمال محافظة صنعاء . إليه يُنسب آل الغُرَبَانِي من ولد الأمير ذي الشرفين محمد بن الأمير جعفر بن الامام المنصور القاسم العيَّاني الحسني . وقد برز منهم عدد كبير من العلماء ورجال الفقه والقضاء أمثال العلامة صالح مَعَلَّ بن عبد الله الغُرَبَانِي المتوفي بشهارة سنة ١٠٤٨هـ . وأمثال العلامة محمد بن علي الغرباني المتوفي بصعدة سنة ١١٢٦هـ وكان عالماً مشاركاً أعلن نفسه إماماً في جبل بَرَط سنة ١٠٧٥هـ وتلقب بالداعي وله كتاب «إتحاف المهتدين» . وأمثال

الغرانيق:

حصن ويُلدَة من مديرية نَجْرَة وأعمال محافظة حَجَّة ، يقعان بالشرق

حاتم بمديرية ضُورَان وأعمال محافظة
ذَمَار. فيها آل العَمِدي وآل الوشاح.

والعَرَبِي - بفتح فسكون - مركز
إداري من مديرية شُرْعَب وأعمال
محافظة تعز. يقع في حدود مَقْبَنَة.

عُرْحَان:

بفتح فسكون. وادٍ عظيم يصب في
وادي دوعن بحضرموت. ومنه تمر
طريق دوعن إلى حَجْر.

العُرْزَه:

بضم فسكون. بلدة في بني حَشِيْش
بالطرف الشمالي الشرقي من مدينة
صنعاء. وهي منطقة خصبة تكثر فيها
غروس الأعناب.

والعُرْزَه - بكسر فسكون. بلدة كبيرة
في وادي مَور من مديرية الزُهْرَة
وأعمال محافظة الحُدَيْدَة. من ساكنيها
آل خميس وآل درويش وآل الدحِقي.

العُرْس:

بفتح فسكون. قرية في اليمانية
العليا من مديرية حَوْلَان الطِيَال وأعمال
صنعاء. يُنسَب إليها (آل العُرْسِي) وهو
بيت توارث العلم والقضاء، نذكر
منهم: القاضي علي بن حسين بن أحمد

العلامة مطهر بن مهدي بن حَمِيد
العُرْبَانِي المتوفي بمدينة عدن سنة
١٣٨٨هـ. وكان عالماً أديباً تقضت
حياته مدرساً في مدرسة بازرة بعدن
ثم بالمدرسة الأحمدية في تعز، وله
مؤلفات مطبوعة منها «كشف القناع في
أحكام الرضاع» و«ثمرات المجنّة في
خلاصة عقائد أهل السنة».

وعُرْبَان - أيضاً - بلدة ومركز إداري
من مديرية ضُورَان وأعمال محافظة
ذَمَار. يُنسَب إليها القاضي العلامة
محمد بن علي بن محمد العُرْبَانِي عضو
مجلس النواب الأسبق والمستشار
برئاسة الوزراء.

عُرْبَة:

بفتح فكسر فتشديد الباء. بلدة في
وادي حَبَان من مديرية الصَبْعِيد وأعمال
محافظة شَبْوَة. تقع في الشمال الشرقي
من جول بن عبد المانع.

العُرْبُون:

بفتح فسكون فضم. وادٍ صغير
يصب بالجهة الشرقية من وادي العين
بحضرموت.

العُرْبِي:

بضم فسكون. قرية من مركز بني

الواقعة بجوارها على بعد نحو ٢٨ كيلاً. وتقع بالقرب من (شركة) ومنها تمر الطريق التي تجيء من أعلا حضرموت إلى أسفلها.

الغُرْفَة:

مدينة حضرمية مشهورة، غربي مدينة سيئون بمسافة ٥٥ كم. يعود تاريخ إنشائها إلى القرن السابع الهجري، حيث إبتنى فيها ولي الله الصالح الشيخ عبد الله بن محمد بَاعْبَاد، الملقب بالقديم، مسجداً حُرِفَ بمسجد المَحَلَّة. وكان الشيخ القديم متديراً مدينة شبام ثم تحول منها إلى قرية (الغريب) على أثر نزاع قام بينه وبين حاكم شبام الأمير محمد بن محمد ناجي نائب الملك المظفر الرسولي بحضرموت. وفي سنة ٦٨٧هـ توفي الشيخ القديم بمسجد المحلَّة. وفي سنة ٦٩٩هـ دَمَّر السيل الذي حُرِفَ في التاريخ الحضرمي بـ (الهميم) جانباً من قرية الغرفة وألحق ضرراً بمسجد المحلَّة. وفي سنة ٧٠١هـ قام الشيخ محمد بن عمر باعباد - ابن أخي الشيخ القديم - ببناء دار له بسفح الحَوْل بمنطقة قرية الغرفة، وهو الدار الذي يسمى (دار باقيس) وأقام بها صيفاً وشتاء. وبني الناس منازلهم بجوار دار

الغرسى المتوفي سنة ١٣٣٥هـ حاكماً في بلدته، وأخيه القاضي محسن بن حسين الغرسي المتوفي سنة ١٣٣٦هـ بمدينة الطويلة وكان إماماً وخطيباً بجامعها. والقاضي عبد الله بن يحيى بن عبد الله الغرسي المتوفي سنة ١٣٨٢هـ قاضياً لبلاد حَديِر. ومن معاصريهم القاضي العلامة محمد بن حسين الغرسي حاكم مدينة ثلا وخطيب جامعها.

آل الغرسيه:

عائلة تسكن وادي سُردد من تهامة، ينتهي نسبهم إلى الحسن القُدَيْمي بن يوسف ابن حسن بن يحيى بن سالم بن عبد الله بن حسين بن علي بن القاسم بن إدريس بن جعفر بن علي بن محمد بن علي بن موسى بن جعفر بن محمد بن الحسين بن علي بن أبي طالب.

الغرغري:

عَقَبَة شمال مدينة المُكَلَّا، تمر منها الطريق إلى وادي حضرموت.

الغُرْف:

بلدة صغيرة جنوب مدينة تَريم ومن أعمالها. وهي غير مدينة (الغُرْفَة)

الشيخ محمد ابن عمر وسكنوها .
وعلى عهد الشيخ محمد المذكور
ازدهرت قرية الغرفة حتى صارت بلدة
مشهورة، ولذا أطلق الحضارم عليها
بلدة (آل بَاعْبَاد) أو بلدة الشيخ
(بَاعْبَاد).

وقد عانت بلدة الغرفة مثل غيرها
من المناطق اليمينية القديمة من
المناوشات المسلحة التي أدت إلى
تخلف مسار الحياة قديماً، بيد أنها
صارت اليوم أكثر ازدهاراً واتساعاً في
عمرانها وخاصة بعد قيام دولة الوحدة .

وقد اشتهرت الغرفة - قديماً - بعدد
من الحرف كصناعة الخزف والصبغة
والدباغة . كما كانت من أكثر المناطق
الحضرمية تصديراً للملابس المحاكاة،
وكان بها عدد من مصانع الحياكة إلى
وقت قريب قبل أن تطفئ عليها
الملابس المستوردة .

ومن أشهر سكانها - غير آل باعباد -
آل الحبشي وآل باجمال وآل الزين
وغيرهم . وكانت يقصدها طلاب العلم
للاخذ عن علمائها الذين برزوا في
شتى علوم الدين .

غُرَق:

بضم ففتح . موضع في الجوف
الأعلا، وقد يُغَرَف باسم (سوق دَعَام)

نسبة إلى الدعام بن إبراهيم بن ياس
الهمداني (سيد همدان في القرن الرابع
الهجري) وفي هذا الموضع قامت
(وقعة غَرَق) التي قادها «الهادي» ومعه
الدعام الهمداني، ودارت دائرتها على
«ابن طريف والقرامط» .

وَهَرَق - بفتحيتين - وادٍ معروف في
حضر موت جنوب دَوْعَن . يصب من
جهة الشمال إلى وادي يون .

آل الغريب:

عائلة مشهورة من أهل مدينة الشحر
بحضرموت . يُنسبون إلى حي (عقل
باغريب) أحد أحياء الشحر وكان جُلَّ
سكانه من الوافدين إليه من وديان
حضر موت الغربية والكسر . قال
بامطرف: ونُسِبَ هذا الحي إلى الفقيه
الشيخ سعيد بن أحمد باغريب صاحب
المسجد المعروف بالشحر، وتلميذ
الشيخ عمر المحضار السقاف، ووالد
الشيخ أحمد سعيد باغريب(*) . ويزعم
بعض أهالي الشحر أن هذا الحي كان
خاصاً بالغرباء الذين يصلون إلى

(*) توفي الشيخ سعيد باغريب سنة ١٣١٩ هـ .
أما نجله الشيخ أحمد باغريب فقد كان
شاعراً يكتب القصيدة الشعبية وفلكياً
وفقيهاً، وكان أهل الشحر يُطلقون عليه
لقب «المُعَلِّم» .

غَرَيْبِيَّة:

بضم ففتح فسكون. جبل بالشمال الغربي من مدينة المُكلا بحضرموت. منه الطريق القديمة من المكلا إلى دوعن.

آل الغَرَيْبِي:

قبيلة من حاشد. أشار إليها زبارة في كتابه «نُشْر العَرُف» في سياق ترجمة صالح السفيناني.

غَرِير:

بفتح فكسر. وإد من بلاد شاكر في منطقة كِتَاف بالشمال الشرقي من صعده. يصب في وادي أمْلَح وفيه قُرَى ومزارع لآل سالم من قبائل دُهَمَة بن شاكر من بكيل.

وَعَرِير - أيضاً - جبل وبلدة شرقي مدينة الزُّهرة في تهامة، وهي من بلدان قبيلة الواعظات المنحدرة من قبائل عَكَّ.

والغَرِير: بلدة في منطقة الوَحَج من مديرية قَعْطَبَة وأعمال محافظة الضالع. إليها يُنسَب أستاذ الجغرافيا بجامعة تعز الدكتور عبد العباس الغريري.

والغَرِير - بضم ففتح فسكون - قرية

الشحر بحرأ وبرأ، وأن الغريب كان يجد كل ما يحتاجه من طعام وماوى في أنزال خاصة متوفرة في هذا الحي.

وَعَقَبَة باغريب: منطقة بأعلا وادي دوعن بحضرموت، تمر منها أحد الطرق الأربعة التي تربط الشطر الساحلي بالشطر الداخلي. وتبدأ هذه الطريق من المكلا وتتجه شرقاً إلى تحت غيل باوزير فَعَقَبَة باغريب فيمر حول الجبال وينزل فوق منطقة القَطْن. ومن هذه العقبة يسيل وادي عبد الله الغريب متجهاً إلى الشرق ويصب في وادي تحامين.

وبيت غريب: فخيذة من بيت صموده أحد قبائل المَهْرَة. يسكنون في منطقة سَنَّا ونواحيها.

وبيت غريب - أيضاً - عائلة في مدينة الطويلة وفي عيال سِرِيح، ينتهي نسبهم إلى الناصر ابن الإمام حمزة بن أبي هاشم الحسن بن عبد الرحمن الحمزي الحسني.

وبنو الغريب: مركز إداري من مديرية عُمَة وأعمال محافظة دَمَار.

وابن غريب: من مشائخ مراد في محافظة مأرب.

الغز:

عَقَبَه مشهورة جنوب صيقة آل عامر الواقعة جنوب مدينة سيئون ومن أعمالها. قال مؤلف الشامل: والغز هؤلاء جيل من الترك طرخوا حضرموت فجاسوا خلالها وتبروها واستباحوها وبقيت مواضع تذكر بهم مثل قارة الغز وعقبة الغز التي تنزل بها القوافل إلى (ساح) والعقبة التي تنزل قرب الهجرين وغير ذلك.

وقال مؤلف إدام القوت: عَقَبَة الغز هي طريق مختصرة يصعد فيها من مستوى الأرض إلى عرعة الجبل، ولا يحتاج مصعدا لأكثر من نصف ساعة ولكن الانحدار بعدها عن قمة الجبل بطريق عقبة الفقرة أو العرشة أو عثه أو عبد الله غريب أو غيرها من العقاب التي تنزل إلى جهات الساحل لا تقل مسافتها عن ثلاث ساعات وذلك لأن داخل حضرموت يرتفع عن سطح البحر بمقدار التفاوت بين الصعود والنزول.

آل الغزال:

عائلة من أهل مدينة زبيد، اشتهر منهم في أول القرن الثامن الهجري محمد بن علي، ابن العزال. ترجمة الجندی فقال: كان من أهل الفقه

من مركز الروضة بمديرية مَيْقَعَة وأعمال محافظة شبوة.

غريرة:

قرية صغيرة بالقرب من باب المنذب، في منطقة الشيخ سعيد التي يقابلها جبل المنهلي. والغريرة: قرية لآل مهدي إحدى قبائل قَيْفَه وأعمال مديرية رَدَاع.

دو غريسه:

فخيدة من قبيلة صُبَّارة إحدى قبائل سُفْيَان التي من أعمال الحَرْف في شمال مدينة حُوث.

غريق:

بضم ففتح. قرية وواد أسفل جبل المَفَاليس من توابع مديرية طُور الباحة وأعمال محافظة لَحْج. وفي الوادي عدة آبار، وأكثر مزروعاته اللوبيا والسَّمسم والهند، كما تنمو أشجار الليمون، وتوجد كميات ضخمة من أشجار النخيل المنتجة للتمر.

الغريقه:

من قرى منطقة العليا في بَيْحَان وأعمال محافظة شَبْوَه. فيها آل العريف إحدى قبائل المصعبيين.

والدين والانسانية متأدباً شاعراً وله شعر جيد، وولّي دار الضرب بزيبدة مدة فكان لا يعمل الدراهم إلاّ من فضة خالصة، وإليه يُنسب الدرهم الغزالي الذي لم يكن في الضريبة المظفرية مثله.

وآل الغزالي: من أهالي منطقة مَرَّان في مديرية حَيْدَان وأعمال صَعْدَة.

وآل غِرْزِي: عائلة من أهل مدينة المُكَلَّا بحضرموت.

وآل الغزالي: عائلة من أهل جبل بَغْدَان، اشتهر منهم عدد من علماء الشريعة ومدرسيها.

آل الغزالي:

وآل الغزالي - أيضاً - قبيلة من أبناء رَدْفَان في الضالع. منهم صالح ابن علي الغزالي أحد أوائل مناضلي حرب التحرير.

بنو الغَسَّال:

بفتح فتشديد السين. بلدة من مديرية الرُّجْم وأعمال محافظة المحويت. إليها يُنسب بنو الغَسَّالي. أشهرهم في أول القرن الرابع عشر الهجري العلامة عبد الله بن قاسم الغَسَّالي، كان متولياً (نظارة الأوقاف الخارجية) وتعني أوقاف جميع المساجد باستثناء صنعاء.

بلدة معروفة في جبل مَلْحَان بالمحويت.

الغَزَاوِنة:

بلدة معروفة في جبل مَلْحَان بالمحويت.

بنو غَسَّان:

الغساسنة. حي من الأزد من كهلان، دُعوا بذلك نسبةً إلى ماء يُسمى (غسانة) في أسفل وادي رِمَاع، نزلوه بعد خراب سد مأرب فنسبوا إليه. وقد هاجروا من اليمن في نحو أواخر القرن الثالث للميلاد، واستقروا في «تدمر» و«حوران» و«اليرموك». وكان منهم (آل جفنة) ملوك الشام الغساسنة المشهورون، وكذا ملوك اليمن (بنو رسول) ومنهم الأنصار.

بنو الغُرِّي:

بضم فتشديد، فخيذة من بني صُرَيْم إحدى قبائل العَصِيْمَات من حُثَايِد. يُنسبون إلى الغُرْبين مذكر بن يام بن أصبأ بن دافع بن مالك بن جُشَم بن حاشد، فهم من قبائل حاشد نسباً وبلدأ، ولهم الرئاسة على (صَدَّان).

وإليهم يُنسب بناء «القسطل» و«الزرقاء» و«أذرح» و«الجرباء» و«معان القديمة» وغيرها في شرقي الأردن. كما ذهب بعضهم إلى أنهم هم بُناة بعض قصور الصحراء في البادية الأردنية.

بنو الغشم:

بطن من بني صُرَّيم الحاشدية. منهم سلاطين الدولة الحاتمية الهمدانية (أولهم السلطان حاتم ابن الغشم المُغَلَّس الهمداني المتوفي سنة ٥٠٢هـ) ومنهم بيوت عديدة في بلاد حاشد وفي قرية «القارة» من مديرية جبل الشُّرق بآنس، ومنهم في إب وذمار وصنعاء. خَرَجَ منهم علماء أعلام أشهرهم القاضي العلامة عبد الله بن محمد الغشم الأنسي حاكم قضاء حراز في أوائل القرن الثاني عشر الهجري. والقاضي العلامة يحيى بن محمد بن علي الغشم، كان فقيهاً مُحَقِّقاً عَكَّفَ على نشر العلوم وتدريسها وتخرَّجَ على يده كثيرون. ثم أعقبه إبنه العلامة محمد بن يحيى الغشم، وكان مرجعاً في هجرة «مَسَطَح» شمال جبل الشُّرق، وتوفي سنة ١٣٨٨هـ. ومنهم أيضاً العلامة الكبير محمد بن مطهر بن علي الغشم المتوفي بمدينة جَبَلَة سنة ١٣٥٥هـ حيث كان متولياً بها مَشِيخة العِلْم والتدريس. ومن أولاده العلماء: عبد الملك بن محمد (ت ١٣٦١هـ)

آل الغُسَيْل:

بضم ففتح فسكون. فخيلة من قبائل ذيب سَعَد، يسكنون وادي حَبَّان من مديرية الصِّعِيد وأعمال محافظة شَبْوَه. وهم فخذان: آل عمر بن علي، وآل حبتور.

آل غَشَام:

من قبائل أرحب في شمال صنعاء. اشتهر منهم في أول القرن الثالث عشر الهجري الفقيه أحمد بن علي غشام الصنعاني. ترجمه زياره فقال: لازم القاضي العلامة الأكبر يحيى بن صالح السحولى حتى مات ثم لازم بعد وفاته القاضي العلامة محمد بن علي الشوكاني، وكان صاحب الترجمة أميناً في فصل بعض الخصومات بصنعاء وتوفي سنة ١٢١٨هـ.

وآل غشام - أيضاً - أسره من قدامى أهل ذمار. يشتغل أغلب أفرادها في مجال الزراعة.

وأحمد بن محمد (ت بجيلة ١٣٦٢هـ) وعلي بن محمد، ومحمد بن محمد (ناظر الأوقاف بتعز).

ومن هذا البيت نذكر: القاضي العلامة محمد بن محمد بن اسماعيل العَشْم (١٣٣٦ - ١٤٠٨هـ) ونجله الدكتور محمد العشم الخبير بمركز البحوث التربوية التابع لوزارة التربية والتعليم.

عُشْن:

وَادٍ أَوْ شُعْبٍ فِي آخِرِ وَادِي جِرْدَانَ الشَّمَالِي وَأَعْلَاهُ يَنْتَصِبُ جَبَلُ الدِّسِّ بِكَسْرِ الدَّالِ.

العُشْم:

بِفَتْحٍ فَتَشْدِيدٍ. هُوَ أَحَدُ رَوَافِدِ وَادِي الضَّالِحِ. وَيُرْوَى الْأَرْضِي بَيْنَ مَدِينَةِ الضَّالِحِ وَبِلَدَةِ الْكِبَارِ، ثُمَّ يَتَّجِهُ إِلَى وَادِي بَنَّا.

بَا - عُشْوَه:

جَبَلٌ مَمْتَدٌ فِي الْبَحْرِ شَرْقِي مَدِينَةِ الشُّحْرِ بِمَسَافَةِ ٥٠ كَيْلَافًا. وَهُوَ عَظْمٌ بَحْرِي عِنْدَ أَرْبَابِ السَّفِينِ الشَّرَاعِيَّةِ، وَحَوْلَهُ قَرْيَةٌ صَغِيرَةٌ يُقَالُ لَهَا (رَأْسُ بَاغَشْوَه) تَتَّبِعُ مَرْكَزَ الدِّيسِ الْحَامِي مِنْ مَدِيرَةِ الشُّحْرِ وَأَعْمَالِ حَضْرَمَوْتِ. وَقَدْ

كَمَا أَنَّ مِنْ أَعْلَامِهِمْ: الْقَاضِي الْعَلَامَةُ أَحْمَدُ بْنُ حُسَيْنِ الْعُشْمِ، كَانَ عَامِلًا فِي جَبَلِ صَبْرِ ثُمَّ فِي مَقْبَنَةَ مِنْ سَنَةِ ١٣٣٧ إِلَى ١٣٥٧هـ. وَمِنْهُمْ حَسَنُ بْنُ عَبْدِ الْوَهَّابِ، كَانَ مَتَوَلِيًّا نِظَارَةَ أَوْقَافِ تَعَزْ، وَكَذَا مُحَمَّدُ بْنُ عَبْدِ الْمَلِكِ الْعُشْمِ، كَانَ عَامِلًا فِي الْحَجْرِيَّةِ. وَغَيْرِهِمْ.

بَنُو الْعُشْمِي:

مِنْ قَبَائِلِ هَمْدَانَ صَنْعَاءَ دِيَارِهِمْ فِي وَادِي ضَلَّاعٍ. أَشْهَرُهُمُ الْعَقِيدُ أَحْمَدُ الْعُشْمِيُّ رَئِيسَ الْجُمْهُورِيَّةِ - ١٩٧٨م. وَأَخِيهِ الشَّيْخُ مُحَمَّدُ الْعُشْمِيُّ الْمَتَوَفَى سَنَةَ ١٩٩٥م.

وَمِنْ آلِ الْعُشْمِيِّ مَنْ يَنْتَسِبُ إِلَى قَبَائِلِ بَنِي عُشْمِ الْحَاشِدِيَّةِ. وَمِنْ هَؤُلَاءِ الْفَقِيهُ مُحَمَّدُ بْنُ نَاصِرِ الْعُشْمِيِّ، وَهُوَ

بيت غصيم:

فخيدة من بيت غراب إحدى قبائل الحموم، يسكنون جنوب وادي المسيله إلى جهة ساحل حضرموت.

بنو غصين:

بضم ففتح فسكون. مركز إداري من مديرية عُثْمَة وأعمال محافظة ذُمار. يقع بالقرب من بلدة سَمَاء و به خامات الفضة. ورأس الغصين - بكسر ففتح - هي منطقة رملية مطلة على الساحل واقعة بين فرعي وادي مَيْفَعَة بالشرق من قرية عرقه.

عَصْرَان:

بفَتْحَات. قرية أثرية في وادي بني جَشَيْش، بالشرق الشمالي من صنعاء بمسافة نحو ١٥ كيلاً. تقع بالقرب من حصن (ذي مَرْمَر) وتشتهر بأعنانها ولاسيما العنب الرازقي. وإليها يُنسب الفقيه المقرئ علي بن حسن العَصْراني أحد كبار علماء القراءات في صنعاء بالقرن الثالث عشر الهجري.

الغصينيه:

مركز إداري من مديرية العُدَيْن وأعمال محافظة إب.

سُمِّيت هذه القرية باسم ولي الله الصالح الشيخ محمد بن أحمد باغشوه وله قبر بها يُزار.

آل باغشير:

أنظرهم في حرف القاف (قشير).

آل غشيم:

جبل في بلاد وُصَاب السافل. وهو من الأماكن الأثرية وفيه عدد من القرى التي تشكل في أعمالها مركزاً إدارياً. وإليه يُنسب (آل غَشِيم) مشائخ بلاد آنس، منهم الشيخ مجاهد بن حسين بن عبد الرزاق غشيم عضو مجلس النواب - ١٩٩٧ م.

بنو غصن:

بطن من المعافر، وهم: بنو غصن بن سيف بن وائل. أكثرهم انتقلوا إلى مصر أيام الفتوحات واستوطنوا جبل المُقَطَّم المطل على القاهرة.

والغصن: قرية خاربه في وادي مور من مديرية الزُهرَة وأعمال محافظة الحُدَيْدة. ذكرها الشرجي في ترجمة محمد بن عبد الله المؤذن أحد فضلاء القرن الثامن الهجري.

عُطَيْف:

العُقَّارِي رئيس نيابة الأموال العامة -
١٩٩٧م.

ولعل من هذا البيت الدكتور علي
عبد القوي الغفاري أستاذ العلوم
السياسية بجامعة صنعاء.

بطن من مُراد. اشتهر منهم
الصحابي الجليل قروه بن مُسَيْك
المرادي وغيره.

بنو العُقَّارِي:

عُفْر:

بفتح فسكون. قرية بالقرب من
مدينة حُوْث ومن أعمالها. إليها يُنْسَب
(آل الغفري) أهل حَجَّة.

وبيت عُفْر - بالضم - من قُرَى
همدان صنعاء. في الشمال الغربي منها
بمسافة ٢٧ كيلاً. وهي قرية غنية
بالآثار القديمة وتقع في طرف قاع
المُنْتَب شرقى جبل كوكبان.

عُقَيْت:

بفتح فتشديد الفاء فسكون الياء.
موضع شمال غيل باوزير بحضرموت.
قال مؤلف الشامل: تفترق عنده طريق
عقبة عبد الله غريب للداهب صوب
الشمال.

وَعُقَيْت - بفتح فكسر فسكون - من
شِعَاب وادي برهوت في منطقة السوم
من مديرية سيئون وأعمال حضرموت.
ذكره مؤلف الشامل أيضاً.

بفتح فتشديد. عائلة شهيرة في
صنعاء ونواحيها، ينتهي نسبهم إلى
الأمير ذي الشرفين محمد بن جعفر ابن
الإمام المنصور القَسَم بن علي
العياني بن محمد ابن القَسَم الرُّسِي بن
إبراهيم طباطبا بن إسماعيل الديباج بن
إبراهيم الشبه ابن الحسن المثنى بن
الحسن السبط بن علي بن أبي طالب
رضي الله عنه. نذكر منهم: (١)
العلامة الحسن بن صالح العُقَّارِي أحد
أساتذة العلامة إبراهيم المغربي
الشهاري والمتوفي سنة ١١٣٧هـ. (٢)
الوزير محمد بن أحمد الغفاري من
أعلام القرن الثالث عشر الهجري،
وهو الذي عقد الاتفاق مع الأتراك سنة
١٢٦٥هـ للانسحاب من صنعاء إلى
تهامة بعد أن شدد أهل صنعاء الضغط
عليهم برميهم من أعلى الدور
والصوامع وأسر من يجده في شوارع
صنعاء. (٣) العلامة محمد بن علي
العُقَّارِي ونجله محمد بن محمد بن علي

بنو عُفَيْر:

وبنو غَلَّاب - أيضاً - عائلة من أهل بيت الفقيه، منهم النائب علي فتيني يحيى غَلَّاب عضو مجلس النواب - ١٩٩٧م.

بضم ففتح. بطن من قبائل نهم إحدى قبائل بَكِيل. وهم ثلاثة أقسام:

وَأَلُّ بَاغَلَّاب: أسرة تسكن قرية الْفِشْلَه - بكسر فسكون - في منطقة يبعث من مديرية حَجْر وأعمال حضرموت. وهم مرتبطون بقبائل المشاجر.

(١) عيال غفير: ومن فخائذهم: آل الحميدي والعبادل وآل الشوذري وعيال أحمد وبني بارق وبني راوع وآل خريص وبيت الشليف وآل أبو حاتم وبني صَيْدَان. ومن ديارهم: النعيمات - بيت عرامان - النخيلة - النمصه - بَرَّان - الشريه.

آل الغلابي:

من قبائل حالمين في الضالع. يسكنون مركز الشُعَيْب. منهم الشاعر الشعبي علي عبد الله الغلابي، له ديوان شعر بعنوان (أشعار لليمن) صادر عن دار الهمداني سنة ١٩٨٩م.

(٢) الْحَنْشَات: وهم: آل عاصم والجفور والقُمِيحَات وبني فراص وبني ناجي وبني العضيلي وبني ساري والمرازيق. ومن ديارهم: غُولة الحنشات - غُولة عاصم - جبل يَام - الفرضة - ضبوعه - هران - الحرشفه.

غُلَّاس:

بضم أوله. بطن من الكلاع، ثم من جَمَيْر. وهم: بنو غُلَّاس بن السَّحُول بن سَوَّاد بن عمرو بن سعد بن عوف بن عدي بن مالك بن زيد ابن سدد بن زرعه. قال الأكوغ: إليهم يُنسَب بنو غُلَّاس وبنو الغليسي، وكذا موضع (غُلَّاس) وهو مُزَارِع ومُخْتَطَب في ظاهر بطن السحول مما يلي جبل مَعَوْد وجبل حَيْش.

(٣) الْجِدْعَان: وتقع ديارهم في مأرب بمنطقة مدغل الجدعان. ومن فروعهم: آل حرمل وآل جمعان وآل حُضَيْر وآل مُرِيَط. ومن بلدانهم: المربخ - الخريبه - الروضه - السليل - العرقه.

بنو غَلَّاب:

بتشديد اللام. من أهالي منطقة بني سبأ في بلاد يَرِيم.

الغلاغيل:

وبنو عُليْس - أيضاً - مركز إداري من مديرية وُصاب السافل وأعمال محافظة ذَمَار. يُنسَب إليه الشيخ علي بن محمد عُليْس العريقي، المتوفي سنة ٥٩٦هـ. ترجمه الجَندي في السلوك وقال أنه كان فقيهاً صالحاً سكن هو وأخوه العلامة عمر بن محمد عُليْس في قرية (الهِجْر) بالقرب من جبل (عينين) في بلاد الشعبي بوصاب السافل، ولهما مآثر ومحاسن في وصاب منها بنائهما مدرسة المَذِير ومدرسة الأحجور وأوقفا عليهما الأراضي والبيوت والعديد من الكتب.

وآل الثُلَيْسي - بإضافة ياء آخر الحروف - فرع من بيت الكبسي أهل صنعاء ونواحيها، من سلالة علي بن معتق بن الهيجان بن القاسم بن يحيى ابن الإمام حمزة بن أبي هاشم بن الحسن بن عبد الرحمن بن يحيى بن عبد الله بن الحسين بن القاسم بن إبراهيم بن إسماعيل بن إبراهيم بن الحسن بن الحسن بن علي بن أبي طالب.

غليفة:

بلده ونَحْوَر على ساحل البحر الأحمر بالغرب من قرية الديرهمي

منطقة في غيل بن يُمين من مديرية الشحر وأعمال حضرموت، بالقرب من بلدة الغَيَّيَّصَات. تمر منها الطريق للطلح شمالاً إلى وادي عِدِم.

غُلافقه:

ميناء قديم على ساحل البحر الأحمر بالغرب من مدينة زيد. كان فرضة زيد على ساحل البحر ولَمَّا أسس الملك الناصر أحمد الرسولي - سنة ٨٢٢هـ - ميناء (الفازه) ضَعُفَتْ غلافقه وأقمرت ثم تعرضت للدمار في القرن العاشر الهجري.

آل غلان:

فخيلة من قبيلة آل سالم، من دُهمه بن شاكر، من بكيل. ديارهم في قرية العققلين بوادي أمْلَح في شرقي صَعْدَه.

بنو عُليْس:

من قبائل بني جديله، أحد فروع قبائل حَاشِد. ديارهم في مديرية المغربية من بلاد حَجَّه. ومنهم طائفة بوادي سَعْوَان بالشمال الشرقي من مدينة صنعاء.

الواقعة جنوب مدينة الحُدَيْدَة. وهي غير غلافقه المذكورة آنفاً. عام ١٠٣٩هـ، شارح الأساس والكافل وغيرهما.

غليل:

آل الغُمَارِي:

إسم منطقة بمدينة الحُدَيْدَة. وإسم قرية بالقرب من مدينة بيت الفقيه. يضم ففتح. عائلة من ذرية الإمام المنصور القاسم العياني الحسني المدفون بهجرة عيان سنة ٣٩٣ للهجرة. ديارهم بمدان الأهنوم وفي قاعه ببلاد العصيمات السفلى من بلاد حَاشِد.

والغليل - بلام التعريف - قرية في وادي علاف من مديرية سَحَار وأعمال صَعْدَة.

والغليل: قرية في جبل صَاعِن من مديرية وَشَحَة وأعمال محافظة حَجَّه.

غُمَدَان:

قصر قديم البناء في مدينة صنعاء. ما زالت آثاره قائمة إلى اليوم، شرقي الجامع الكبير في سفح جبل نُقْم. يقال أن بانيه هو إيل شرح يحضب بن فرع ينهب (الملك الخامس من ملوك سبأ وذي ريدان ٣٥ - ١٥ ق.م).

الغُمَاج:

بفتح فتشديد. من حصون جبل المَحَابِشَة شمالي مدينة حَجَّه.

غَمَار:

كان قصرًا شامخًا متسعًا. ذُكِر الهمداني أنه كان من عشرين سقفاً، كل سقف على عشرة أذرع، وكانت غرفة الرأس العليا - مجلس الملك - اثنتي عشر ذراعاً، عليها حجر من رُحَام شَقَاف. وكان في زوايا القصر أربعة أسود من النحاس، خارجه صدورها؛ فإذا هَبَّت الريح في أجوافها زَّأرت كما يَزُّر الأسد.

قلعة في جبل رازح من بلاد صَعْدَة، وهي غير (غَمَر) القبيلة المعروفة هناك. وفي القلعة قبور عدد من الاعلام أمثال العلامة المجتهد صلاح بن أحمد بن المهدي بن محمد بن علي بن الحسين بن الإمام عز الدين المتوفي سنة ١٠٤٤هـ. وأمثال العلامة المجتهد أحمد بن محمد بن لقمان بن أحمد بن شمس الدين بن الإمام المهدي أحمد بن يحيى بن المرتضى المتوفي

لصعده: رازح - مُنَّبَه - حَيْرَان - ساقَيْن. وهي منطقة أخذت حظها من الحسن والجمال الطبيعي، ويعد (وادي بدر) الواقع في قلب المديرية أخصب الأودية في المحافظة ومركز هام للإنتاج الزراعي. وتشمل مديرية غَمَر المراكز الإدارية التالية: الرحمانيين - ولد عامر - ذوي محمد - الربيعين.

الغَمْرَه:

شِعْب وقلعة تُطلّ على (سد الخانق) الواقع في بلاد وادعة جنوبي مدينة صعده بمسافة ١٥ كيلاً.

آل غَمْضَان:

عائلة شهيرة من أهل مدينة صنعاء، يُنسبون إلى أحمد الكبسي المُلقَّب غمضان وهو أحمد بن علي بن عبد الله بن صلاح بن يحيى بن واصل بن بنيان بن تاج الدين الكبسي، من سلالة يحيى بن حمزة بن أبي هاشم الحسن بن عبد الرحمن الحمزي الحسني، من ولد علي بن أبي طالب. من أعلامهم ناظر وقف صنعاء العلامة حسين بن علي بن حسين بن يحيى بن أحمد الكبسي المتوفي بصنعاء سنة ١٣٢١هـ. وولده العلامة محمد بن حسين غمضان المتوفي بصنعاء في ١٣٥٨هـ، وولده

ويرجع تاريخ تهدم قصر غمدان إلى أوائل القرن السادس الميلادي. وقد نُقِلت أبعجاره واسطواناته وبعض النقوش لبناء الجامع الكبير في أيام الدولة اليعفرية الحوالية.

وبقايا القصر - اليوم - هي مخازن للدولة، وداخله مَخْبَز للجيش ومسجدان. ويُعرَف باسم «قصر السلاح».

ويعر غمدان: حُفْرَة أسطوانية الشكل في جبل حريضه بوادي دَوْعَن في حضرموت. وفي نهاية هذه البئر فتحة مستطيلة الشكل حالكة الظلام، ويُعتَقَد الأهلون أن فيها كنوزاً ثمينة.

وغمدان: بلدة في جبل المفلحي من مديرية يافع وأعمال محافظة لَحْج.

وغمدان: موضع بالقرب من حصن العتري في خَبْت المحويت.

غَمْر:

قبيله كبيره من قبائل حَوْلَان بن عمرو بن الحاف. منازلهم في غربي مدينة صَعْدَه بمسافة نحو ٩٠ كيلاً، وترتبط بها عبر طريقيين تم شقهما في الثمانينات من القرن العشرين. ولهم مديرية تُعرَف باسمهم. وتعتبر مديرية غَمَر إحدى مديريات القاطع الغربي

حَاشِد. ديارهم في جبلِ صُؤَيْرِ غربي
جبلِ شَهَارِه من بلادِ حَجَّه. وأهم
بلدانهم: صُؤَيْر - قَيْفَان - صُؤُمَل - ذو
دَهْشَان - ذو غَيْثِه. ومن فروعهم التي
ذكرها الحجري: (١) ذو محمد،
ومنهم: أوقعيس، ذو علوان، ذو أم
الخير، ذو كامل. (٢) ذو منصور،
ومنهم: ذو ولي، ذو كامل. (٣) ذو
مطر، ومنهم: ذو ناصر، ذو عايش،
ذو جابر، ذو صالح، ذو الحجاجي.

الغَنَجَا:

منطقة في مصيف السحاري الواقع
على شاطئ البحر الأحمر غربي مدينة
حيس بمسافة ٣٠ كيلاً. وهو منتزه
جميل تكثر فيه أشجار النخيل. قال
الأستاذ عبد الرحمن بعكر الحضرمي:
الغنججا هي أجمل قطع نخيل
السحاري، وقد كانت تضم النخيل
وأشجار المثمرة وأفنان
النباتات المزهرة، فكانت تعرض
محاسنها للوافدين بأريكتها وحوضها
وشاذروانها ودارها البيضاء، يتسابقون
إليها ويطلبون المكث لدى صاحبها
الكريم المضياف العزى محمد بن
محمد الحضرمي. إلا أن ذلك المكان
قد أصابه حوادث الزمان فتحوّلت
ملكيته من يد إلى يد بعد أن توفى

العلامة محمد بن محمد بن حسين
غمضان.

ومن هذا البيت حاكم الأوقاف
وعضو محكمة الاستئناف الشرعية
بصنعاء العلامة حسين بن علي بن
محمد بن محمد بن علي بن حسين بن
يحيى بن أحمد الكبسي غمضان
المتوفي بصنعاء في شوال سنة
١٣٤٤هـ.

الغَمِير:

وادي لآل مَرَّان ولد يحيى من مديرية
خَيْدَان وأعمال محافظة صعده.

والغَمِير: وادي شمال حزم الجوف،
ما بين حَبّ وجبل لُوذ.

الغَمَيْس:

بفتح فكسر فسكون. بلدة أعلا
وادي دوعن بحضرموت، ويقال لها
غَمَيْس المشايخ.

والغَمَيْس - أيضاً - وادي شمال مديرية
الجُوْبة، يصب في مشارق مدينة
مأرب.

الغَنَايَا:

قبيلة من العُصَيْمَات إحدى بطون

الغنميون:

قبيلة من قبائل عك بن عدنان . مسكنهم فيما بين وادي سهام ووادي سُردُد من تهامة . ومن فروعهم بنو المَكْدِش . وهؤلاء أخيار صالحون شهر منهم جماعة بالولاية التامة ، وظهور الكرامات ، . وقربتهم يُقال لها (الأثَقه) بفتحات وهي بجهة وادي سهام .

آل غُنَيْم:

بضم ففتح فسكون . قبيلة من آل ربيع بن أحمد ، من قبائل قَيْفَه في بلاد رَدَاع . وهم سرحاني وقَيْرِي وحَسِينِي وَمَنْصُورِي وبصيرِي ، وشيخهم الجَبْرِي . أما أبرز بلدانهم فهي : القاهر - الحَشَعه - الشَّرِيه ، القريشية - كحلان - الخضراء - عَمَد سارع - عبس - هكر - صمادح - صيد - السوداء - سناح - عمير .

وآل غُنَيْم - أيضاً - من قبائل آل سالم ، من فروع قبيلة دُهَمَه بن شاكر من بَكِيل . ديارهم بوادي غرير في شرقي صَعَدَه .

وباغْنَيْم - بكسر ففتح فسكون - بلدة في أعلا وادي دَوْعَن بحضرموت . سُمِّيت نسبةً إلى قبيلة باغْنَيْم المتفرعة من الباكرشوم وهي قسم من الديَّين ،

صاحبه . وكان لشعراء آل النعمى الساكنين في الأوشج تردد دائم على المكان وتفننوا في وصفه بنصوص شعرية بليغة ، ومن ذلك :

أدارت كؤوس الوصل من عينها الغنجا
لصب كفاء الظلم عن مائها مزجا
حديقة روضٍ قد حوت كل نزهةٍ
إذا أُرْسِلت عيني بها شاهدت مَرَجًا
وفي غربها البحر الخظم فحدثوا
بغرب حوى البحر الذي فلكه مزجا

آل غندر:

بطن من بنو حَيَوَان من حَاشِد . ذكرهم الهمداني في العاشر من الاكليل .

غندل:

حصن في جبل الشَّرَف من مديرية المَخَادِر وأعمال محافظة إب .

غَنِف:

قرية في منطقة بُكَال من مديرية الجبي في رَيْمَه .

غَنَم:

وإِ أسفل جبل عَقَبَة العَرَشَة الواقعة في شمال مدينة الشُّحَر بحضرموت .

ويقال أنهم من كِنْدَه وصريخهم للديين .

غَوَاص:

جبل من أعمال مديرية ظَلَيْمَه حَبُور في بلاد حَاشِد. إليه يُنسَب المشايخ (آل غواص) من مشايخ بنو دهش ثم من أحماس قبيلة ظَلَيْمَه حَبُور.

غَنَيْمَه:

بكسر ففتح . وإدِ أعلا وادي تاربه، يصب سَيْلُهُ في نقطة يَسِيَال وادي سِرْ غرب قرية العُرْف بحضرموت. وهو مسكن آل أحمد بن محمد بن علي بن بدر الكثيري، حيث ولد السلطان غالب بن محسن الكثيري عام ١٢٢٣هـ.

آل غَوْبَر:

بفتح فسكون ففتح . من قبائل مخلاف بني مَدْيُور في الحيمة الخارجية غربي صنعاء. نذكر منهم الشيخ يحيى بن محمد غَوْبَر (عضو مجلس النواب - ١٩٩٣ م)، والمحامي أحمد غَوْبَر رئيس الدائرة القانونية بمؤسسة الاذاعة والتلفزيون.

وآل غَنَيْمَه - بفتح فكسر فسكون - عائلة من أهل مدينة صنعاء، منهم الشيخ محمد بن عبد الله غَنَيْمَه، كان أحد عُقَال مدينة صنعاء في أول القرن الثالث عشر الهجري. ومن معاصريهم الكاتب الصحفي بوكالة الأنباء اليمنية الأستاذ حسن بن أحمد غَنَيْمَه.

إبن غوث:

من مشايخ بني حَوَلي إحدى قبائل حَجُور بن أسلم بن عَلِيَّان بن زيد بن جُشم بن حاشد. ديارهم في نواحي كُعَيْدِنَه من بلاد حَجَّه.

والغَنَيْمَه - بفتح فتشديد فسكون - قبيلة قديمة كانت تسكن قرية (الشُّوْرَا) في وادي سِهَام. وهي قرية خاربه ذكرها الشرجي في كتابه «طبقات الخواص» في سياق ترجمته للفقهاء بنو زكريا.

الغوثيون:

قبيلة حميريَّة تنتمي إلى الغوث بن سعد بن مالك بن زيد بن سدد بن زرعه بن سبأ الأصغر. تتفرع إلى القبائل التالية: الأخرج (المعروفة اليوم باسم الحَيْمَه)، وحرَّاز، وهُوْرَن،

الغَوَادِر:

قرية في وادي رِمَاع، بالشرق الشمالي من مدينة الحَسِينِيَه.

مدينة سيثون بنحو ٨٥ كيلاً. ومن مشاهير هذا البيت: الشيخ أحمد بن محمد باغوزة من رجال القرن الرابع عشر الهجري وأحد أبرز المدرسين في رباط الشيخ محمد بن سلّم بمدينة غيل باوزير. ومن معاصريهم الشاعر الغنائي عبد الكريم سالم عبود باغوزة أحد مشاهير شعراء الأغنية اليمنية بوادي حضرموت. وهو من بيت أحب الشعر فقد كان والده من خيرة الشعراء الشعبيين بساه وغيرها من المناطق الحضرمية.

آل غوصان:

من قبائل ذو حسين بن غيلان، من بَكِيل. يسكنون في منطقة (دحيه) من مديرية رَجُوزَه في بلاد بَرَّظ.

آل باغولان:

عائلة من أهل مدينة المُكَلَّا بحضرموت.

الغُول:

بلدة في وادي حَجْر بحضرموت. تقع بين الصدارة وعين الحداد بالجانب الشمالي للمصعد في الوادي. وهي أرض زراعية خصبة ومرتفعة عن مجرى

والرَحَبَه، ومُجَبِّح (بضم الميم)، وسَيَّان، وواضع، وسُهْمَان (وبه سُمِّي قاع سُهْمَان بن حَضُور)، وسَنَحَان التي دخلت في ذي جُرْت. وكل هذه الأماكن لا تزال معروفة في نواحي مدينة صنعاء. ومنهم ذو مَأَذَن، وذُعَوَان، وسنَوَان، وأصْبِح، وضُرَوَان، وعَيمَان، وذَمَار المَخْدِر (بعنس)، ويُقْلَان بحضرموت. وقد هاجر منهم كثيرون إلى مصر وأفريقية.

الغُور:

بفتح فسكون. هو إسم لتهامة وما يلي اليمن منها.

والغُور: مركز إداري في جبل رَازِح من بلاد صَغْدَة. يشمل عدداً من القُرَى.

غُورِب:

بضم فسكون فكسر. بلدة في وادي العين شرقي الوادي الأيسر لدوعن بحضرموت ومن أعماله، فيها آل باذياب من العوابة.

آل باغوزة:

عائلة من أهل منطقة (سah) بوادي حضرموت، وهي البلدة التي تبعد عن

السييل . وفيها آل الحداد وآل بحيث .
والغُول: من قُرَى وادعة حاشد،
على مقربة من مدينة خَمِر ومن
أعمالها .

والغُول: بلدة في جبل سَيْرَان
الغربي بشهارة من بلاد حَجَّة . فيها كان
مولد العلامة الفقيه القاضي ناصر بن
أحمد الظرافي وذلك في أجواء عام
١٣٣٢هـ .

والغُول: قرية في جبل كُحْلَان عَقَّار
بالشرق من مدينة حَجَّة .

والغُول: من قرى بني الذواد في
جبل بني العوام، جنوبي حَجَّة .

والغُول: قرية في منطقة رَجُوزَة في
بَرَط . من ساكنيها آل بارع والمهاشمة
وآل الطفيل وآل جرفان وآل غانم وآل
شريق وآل الجهضي .

والغُول: من قرى عِيال صِيَاد في
يَنَم .

وغُول لَهَب: مركز إداري من مديرية
دَمْت وأعمال محافظة إب .

وغُول صَمِيد: قرية وواد في بلاد
الشرف، شمال مدينة الضالع مما يلي
جبل جُحَاف .

الغُولَة:

بضم فسكون ففتح . وادٍ في جنوب
بني مَطَر بمغارب مدينة صنعاء .

مساقطه من جبل النبي شَعَيْب وجيال
الحَيَمَة الداخلية، ومنه السَّلَال الذي
يرتاده أهل صنعاء والواقع شرقي بلدة
مَفْحَق .

والغُولَة: بلدة في جبل الأشمور
غربي مدينة عَمْرَان، إليها يُنسَب آل
الغُولي أهل عَمْرَان . من معاصريهم
الشيخ علي بن علي بن سنان الغولي .

والغُولَة: بلدة في منطقة السَيِّتِين من
حاشد بجوار مدينة خَمِر، ويقال لها
(غُولَة عَجِيْب) نسبةً إلى بيت عجيب،
وفيها بيت الراشدي وبيت القُحوم
وبيت شاكر وبيت شرهان وبيت داؤد
وبيت بسيس وبيت الوجاري وغيرهم .
وفي حاشد بلدان عديدة تُعرَف باسم
الغولة، منها قرية في بني جُبْر وقرية
في خَارِف فيها آل حَزْمَل أحد فروع
قبيلة خَارِف الحاشدية .

والغُولَة: من قرى بني جُرْمُوز في
بني الحارث شمال مدينة صنعاء .

والغُولَة: قرية في أرحب منها
الشهيد عبد الرحمن الغولي أحد شهداء
حركة ١٩٥٥ التي قادها الشهيد أحمد
الثلايا .

والغُولَة: قرية ووادٍ في حَزْم العَدِين
بالغرب الشمالي من مدينة إب .

والغَوْلَة: موضع في مدينة ثُلا، تكثُر فيه أشجار المشمش والحَوْخ. ويقع أسفل حصن ثُلا.

وَأَلْ بَاغَوَيْطَه - بضم ففتح - عائلة من أهل المُكَلَّا بحضرموت. منهم الشيخ أبو بكر باغويطة أحد أعيان المنطقة في منتصف القرن الرابع عشر الهجري. ومنهم حسين سالم باغويطة الشخصية الاجتماعية والرياضية المعروفة في حضرموت والمتوفي سنة ١٩٩٦م.

غُوَيْث:

بضم ففتح. وادٍ شمال غَيْل باوزير بحضرموت، وهو من مساكن قبيلة المعارة.

الغُوَيْر:

بضم ففتح فسكون. جبل في جنوب غرب وادي دَوْعَن بحضرموت. يقع بالقرب من كيدام بامسدوس، وفيه منازل البحسني من قبائل الِديَّين.

الغُوَيْل:

بضم ففتح فسكون الياء. بلدة بأسفل وادي النبي من مديرية دَوْعَن وأعمال محافظة حضرموت. فيها بعض قبائل القثم من قبائل سَيَّان.

آل بَاغَوَيْز:

بضم ففتح، قبيلة من آل باسويدان من أفخاذ الِديَّين. يسكنون في قرية السَلَق بأعلا وادي دَوْعَن.

آل الغِيَاث:

عائلة من أهل جبل الظفير في شمال مدينة حَجَّة. اشتهر منهم الشيخ العلامة لطف الله بن محمد الغياث المُلقَّب «الظفيري»، مات سنة ١٠٣٥هـ وكان من العلماء المحققين ومؤلفاته مراجع طلاب العِلْم في اليمن، منها «المناهل الصافية» و«نفحات الأسحار» و«الايجاز في المعاني والبيان»

الغُوَيْضَة:

بضم ففتح فسكون. موضع شرقي مدينة تَريم بوادي حضرموت فيما بين دُمُون والجحيل. وهو لآل باشعيب من قبائل آل تميم.

الغَوَيْطَه:

بفتح فكسر الواو فسكون الياء. وادٍ وغيرها.

الغِيَاض:

وَأَلِ أَبِي الْعَيْثِ: عائلة في زَبِيد
وسائر تهامة وغيرها. وهم فرع من آل
الأهدل من ولد الشيخ علي بن عمر بن
محمد بن سليمان بن عبيد بن عيسى بن
علي بن محمد بن حمحام بن عون بن
الإمام موسى الكاظم بن الإمام جعفر
الصادق بن محمد الباقر بن علي زين
العابدين بن الحسين السبط بن علي بن
أبي طالب. ومن هذا البيت: العلامة
الفقيه أبو القاسم بن أبي العَيْثِ بن أبي
القاسم بن عبد الله الأهدل المتوفي
سنة ١٢٤٨هـ بقرية المُنَيَّرَة بالقرب من
الزبيدية. ومنهم في عصرنا الأستاذ عبد
الله محمد أبو العَيْثِ نقيب المعلمين
اليمنيين (١٩٩٨ م) والمشرف على
إدارة الثقافة بالمعاهد العلمية.

ذو غَيْثَان:

فرع من قبيلة عَدْر إحدى بطون
قبائل حَاشِد. ديارهم في «القَفْلَة»
بالغرب من حَرْفِ سُفْيَان. ومن
قبائلهم: ذو سليمان - ذو أحمد - ذو
غليس - ذو مقعس - ذو داحش - ذو
وقيز. ومشائخ هذه القبيلة: آل
الدَّوْحَمِي وآل الفَايزِي وآل ابن رافع.

وَهَيْثَان: مركز إداري من مديرية
وُصَاب العالي وأعمال محافظة ذَمَار.

بلدة بالقرب من مدينة المُكَلَّا
بحضرموت. فيها آل برجف وآل
باكثيفة وآل باقريضة وآل بامقبل وهم
فخاخذ من العكابره إحدى بطون قبائل
تُوح.

آل غِيَامَة:

فخيزة من قبائل الأحمدي إحدى
فروع قبائل ذو حسين بن غَيْلَان من
بَسْكِيل. ديارهم في وادي حَبْ
بالجوف.

غَيْبُون:

بلدة خاربة جنوب مدينة المَشْهَد
بوادي دُوَعْن في حضرموت. ما زالت
خرائبها وأطلالها قائمة إلى اليوم،
وعلى أحجارها نقوش وكتابات
بالحرف المُسْنَد مما يدل على أنها
بقايا مدينة جَمِيرِيَّة، وبجوارها أطلال
أخرى تُسَمَّى (مقابر الملوك) وهي
حيطان في الصخور.

آل الغَيْث:

فخيزة من ولد مسعود، من قبائل
سَحَار في بلاد صَعْدَة.

المتوفي سنة ٦٥٤هـ وهو الذي قصده الجَنْدِي للبحث عن أحوال وُصَاب وعلماؤها.

وَأَلُ الْغَيْثِي: فِي صَنْعَاءَ مِنْ ذُرِّيَّةِ الشَّيْخِ الْعَلَّامَةِ الْحَافِظِ حَسِينِ بْنِ مَبَارِكِ الْغَيْثِي شَيْخِ تَجْوِيدِ الْقُرْآنِ وَعِلْمِهِ وَشَيْخِ الْقِرَاءَاتِ السَّبْعِ بِالْقُرْنِ الرَّابِعِ عَشَرَ الْهَجْرِي. وَلَعَلَّ مِنْ هَذَا الْبَيْتِ الدُّكْتُورُ عَبْدِ اللَّهِ الْغَيْثِي عَمِيدُ كَلِيَّةِ التَّرْبِيَةِ فِي أَرْحَبَ.

وَأَلُ الْغَيْثِي: فِي الرَّيْدِيَّةِ وَنَوَاحِيهَا يُنْسَبُونَ إِلَى الصُّوفِيِّ الشَّهِيرِ أَبُو الْغَيْثِ بْنِ جَمِيلٍ وَأَصْلُهُ مِنْ بِلَادِ حَجُورِ ثُمَّ انْقَطَعَ لِلتَّصَوُّفِ فِي قَرْيَةِ (بَيْتِ عَطَا) بِالشَّمَالِ الشَّرْقِيِّ مِنْ مَدِينَةِ الزَّيْدِيَّةِ، وَكَانَتْ وَفَاتِهِ سَنَةَ ٦٥١هـ. وَبِهِ أَسْمَى (رِبَاطِ الْغَيْثِي) وَهُوَ مَدْرَسُهُ ابْتِنَاهَا تَلْمِيذُهُ مُحَمَّدُ بْنُ عَلِيِّ بْنِ بِشْرِ بْنِ مُطَّرَفِ الْهَمْدَانِيِّ، وَتَقَعُ فِي قَرْيَةِ الْمَعَايِنِ بِالضَّاحِيَةِ الْغَرْبِيَّةِ لِمَدِينَةِ ابْت. وَتُعْرَفُ ذُرِّيَّةُ ابْنِ مُطَّرَفِ الْهَمْدَانِيِّ السَّاكِنَةِ فِي قَرْيَةِ الْمَعَايِنِ بِأَلِ الْغَيْثِي.

أَلُ الْغَيْثِيَّةِ:

بِفَتْحِ فَسْكَوْنِ فَكْسَرِ الثَّاءِ فَتَشْدِيدِ الْيَاءِ الْمَفْتُوحَةِ، عَائِلَةٌ تَسْكُنُ وَادِي حِمَارِي بِمَشَارِقِ وَادِي حَضْرَمَوْتِ.

كَانَ مَحَلُّ سَكْنِ بَنُو الْخَيْدَرِيِّ مِنْ وَادِي حَيْدَرِ بْنِ مُحَمَّدِ الشَّامِيِّ الَّذِينَ اشْتَهَرُوا بِالْفِقْهِ فِي الْقُرْنِ الثَّامِنِ الْهَجْرِي.

وَبَيْتُ هَيْثَانَ: مِنْ قُرَى مَنطِقَةِ الْحِمَا فِي بَنِي الْحَارِثِ شَمَالِ مَدِينَةِ صَنْعَاءَ.

وَأَلُ بَاغِيثَانَ: مِنْ أَعْيَانِ مَدِينَةِ تَرْيَمِ بُوَادِي حَضْرَمَوْتِ، مِنْهُمْ الْعَلَّامَةُ الشَّيْخُ سَالِمُ بْنُ سَعِيدِ بْنِ بَكِيرِ بَاغِيثَانَ مَفْتِي حَضْرَمَوْتِ بِالْقُرْنِ الرَّابِعِ عَشَرَ الْهَجْرِي وَمِنْ كِبَارِ شَيْوْخِهَا.

وَأَلُ غَيْثَانَ: بِلَدَةٍ فِي غَيْلِ بْنِ يَمِينِ مِنْ مَدِيرِيَةِ الشُّحْرِ وَأَعْمَالِ حَضْرَمَوْتِ.

أَلُ الْغَيْثِي:

عَائِلَةٌ مَشْهُورَةٌ فِي الْأَهْنُومِ وَضَحِيَّانِ مِنْ وَادِي الْعَلَّامَةِ حَسِينِ بْنِ قَاسِمِ بْنِ عَلِيِّ بْنِ إِسْمَاعِيلِ بْنِ مُحَمَّدِ بْنِ إِبْرَاهِيمِ بْنِ أَحْمَدِ بْنِ عَامِرِ بْنِ عَلِيِّ بْنِ الرَّشِيدِ الْحَسَنِيِّ الْمَتُوفِيِّ أَوَّلِ الْقُرْنِ الرَّابِعِ عَشَرَ الْهَجْرِي.

وَأَلُ الْغَيْثِي: فِي وَصَابِ الْعَالِي يُنْسَبُونَ إِلَى جَدِّهِمُ الْعَلَّامَةِ صَالِحِ بْنِ مُحَمَّدِ السُّوَادِيِّ، قِيلَ إِنَّمَا سُمِّيَ الْغَيْثِي لِأَنَّ وَصَابَ كَانَتْ مُجْدِبَةً بِالْمَرَّةِ ثُمَّ وَقَعَ الْغَيْثُ لَيْلَةً وَوَلَادَتُهُ قُسِمَى الْغَيْثِي. وَمِنْ أَشْهُرِ أَعْلَامِ هَذَا الْبَيْتِ الْمَقْرَأُ جَمَالُ الدِّينِ مُحَمَّدُ بْنُ يُوْسُفِ الْغَيْثِي.

وادي غَبْر الواقع غربي رأس حصيصه
من مركز بروم - مديرية المُكَلَّا وأعمال
محافظة حضرموت.

والغَيْضَة: قرية في شرقي قصيعر من
مديرية الشَّحْر وأعمال حضرموت. تقع
بالقرب من (رَيْدَة بن حَمَدَات) وفيها آل
كثير.

والغَيْضَة: قرية في وادي العين من
مديرية دَوْعَن وأعمال حضرموت،
بالشمال من بلدة غورب وبها سكن
قبيلة العوابثة.

والغَيْضَة - بكسر الغين والظاء
المعجمة - محل ليس فيه عَمَار في
وسط جبل يام من بلاد نَهْم. فيه قبر
الإمام أحمد بن علي السراجي المتوفي
سنة ١٢٥٠هـ.

ذو غَيْلَان:

قبيلة كبيرة من رجالات شاكِر بن
بِكَيْل. ديارهم في جبل بَرَط. وهم
فرعان: ذو مُحَمَّد نسبةً إلى محمد بن
غيلان. وذو حُسَيْن نسبةً إلى حسين بن
غيلان. ثم تنقسم ذو محمد إلى خمسة
أقسام، فيقال أخماس ذو محمد (ومن
أشهر قبائلهم: آل أبو رأس وآل دَمَاج
وآل ثوابه وآل عُمَيْر وآل جَزَيْلَان وآل
أبو حرب وآل سُوداه وآل ثيبه وآل

وهم من سلالة الامام علي بن أبي
طالب.

الغَيْض:

منطقة في لَوَدَر من أعمال محافظة
أبِين.

الغَيْضَة:

مدينة كبيرة غرب وادي المَسِيَلَة.
بها عاصمة محافظة المَهْرَة وقد توسع
عمرانها بشكل كبير وخاصةً بعد قيام
دولة الوحدة. والطريق إليها من
(المُكَلَّا) شرقاً تمر عبر الرِّبَّان - شحير
- الشَّحْر - دفيقه - الحامي - قصيعر -
مصينعه - سيحوت - عتاب - قَشْن -
حصوين - خيسيه - الوادي - نشطون ثم
الغَيْضَة وذلك على امتداد يصل إلى
نحو ١٦٠ كيلاً. كما يتم تنفيذ سفلة
الطريق الشرقية الممتدة من الغَيْضَة إلى
منطقة شَحْن، الذي سيربط محافظة
المَهْرَة بسلطنة عُمان وبطول ٢٤٥
كيلاً. ومن المواقع والمعالم الأثرية
والتاريخية في الغَيْضَة موقع (بروب)
والمساجد السبعة وواديان هروت،
وعنيشل في منطقة نشطون، وكذا
المقابر الجماعية في حيروت.

والغَيْضَة - أيضاً - بلدة في أسفل

خرصان وآل عَوْفَان وآل أبو أُصْبِع). كما تنقسم ذو حسين إلى ثمانية أقسام فيقال أنمان ذو حسين (ومشائخهم آل الشايف. ومن قبائلهم: آل زامل وآل كحلا وآل عافيه وآل هضبان وآل العكيمي وآل أبو عَشَّال وآل إبن صقره وآل شَرْيَان وآل شِبرين).

والغَيْل - أيضاً - من قُرَى وادي عَيْن في بَيْحَان. وهي بلدة أثرية عُثِر فيها على كتابات تعود إلى عهد الدولة القَيْتانية.

والغَيْل: من أودية صعدة الشمالية الشرقية. وهو يسلك في البَطْنان بأسفل العَشَّة ويلقاء وادي عَكْوَان ومن الغرب وادي ربيع ونسرين، ثم يتصل بهما سيل الصَّخْن ووادي عَلَاف، وتجتمع مياه هذه الأودية بالفقاره من أسفل البَطْننة ثم إلى بلد سابقه من همدان ثم تذهب إلى نَجْرَان.

والغَيْل: بلدة في جبل عَمْر بالغرب من مدينة صَعْدَه ومن أعمالها.

والغَيْل: مركز إداري من مديرية حَمِير وأعمال محافظة عَمْرَان، وهو المعروف باسم (غَيْل مَغْدِف) وإليه يُنسَب (آل الغَيْلي) أهل حَجَّه وغيرها، وهم من سلالة الإمام القاسم بن علي العِيَّاني المتوفي سنة ٣٩٤هـ والمنتهي نسبه إلى الإمام علي بن أبي طالب.

وَعَيْلَان: جبل شاهق حصين يرتبط بجبل الأزد، وعدادهما من رَازح في غربي صعده. ومنه يُسْتَخْرَج حَجَر الحَرَض الذي تُصنع منه الأواني الحجرية التي تُجَلَّب من صعده إلى عموم اليمن.

وَعَيْلَان: من قُرَى الصومعه في شمال مدينة البيضاء.

وَعَيْلَان: بلدة بالقرب من مدينة نِصَاب في محافظة شَبْوَه.

وَعَيْلَان: من قُرَى جبل بُرَع في شرقي مدينة الحُدَيْدَه.

وآل عَيْلَان: من مشائخ بلاد آيس.

الغَيْل:

بلدة ومديرية من أعمال محافظة الحَجُوف. تقع بالشمال الغربي من خرائب (بَرَايش) بمسافة ١٨ كيلاً. كانت قديماً لقبائل مُرَاد ثم نزحت عنها

والغَيْل: من قُرَى مديرية السُّوَادِيَّة وأعمال محافظة البيضاء. فيها قبيلة بني وَهَب.

والغَيْل: بلدة في جبل مَوْزَع بالجنوب الغربي من تَعِز.

والغَيْل: من قُرَى جبل الشَّمَايَتين في جنوب تعز.

وَأَل الغَيْل: من عُقَّال قبائل الحَوَاثِب في لحج. وهم آل الرباكي وآل الهيثمي وآل القَمَّال وآل قرمزي وآل الطميري وآل سرحان وآل الحدوري وآل المسهري وآل المقمعي وآل الوهبي.

وَأَل الغَيْل: عائلة من أهل مدينة صنعاء.

وبلاد غَيْل: من أشهر جبال المَحْوِيَّت، ويقع بالسفح الغربي منها. ويشتمل على عدد من الحصون والقُرَى.

والغَيْل حُمَيْس: من الغيول القديمة في غربي صنعاء أعلا جبل حَذَه. وهو من الغيول المشهورة منذ آلاف السنين إلا أنه قد نضب. وكانت منطقة حَذَه تعتمد عليه في سقي الأشجار المثمرة التي كانت تنتشر فيها بكثرة وخاصةً أشجار الجوز واللوز. وفي أعلا الغيل

طاحونة من الحجارة كانت تتحرك بفعل إندفاع مياه الغيل.

وَحَيْل المَرَمِي: غيل مشور في يَرِيم أسفل آكام المرايم وماؤه عَذْب.

وَحَيْل باوزير: بلدة ومركز إداري شرقي مدينة المُكَلَّا بنحو ١٤ كيلاً.

وهي أرض واسعة بها عيون ماء غزيرة تنبع من الجبال الواقعة خلف المسطحات الساحلية، وتَسْقَى مساحات شاسعة من أراضي الغيل التي تزرع التبغ (ويعتبر أجود أنواع التبغ اليمني) كما تزرع السمسم والحبثا والورد والباباي والموز والنخيل. ومن معالم المدينة الأثرية سورها القديم الذي كانت له بوابتان تُسَمَّيان بـ «سدة العيدروس» و«سدة الخور». وكذا حصن ابن عياش الأثري الذي بُني عام ١٨٦٨م وفيه قصر قديم، وكذا معهد بن سَلَم الذي بناه الشيخ محمد بن عمر بن سَلَم عام ١٣٢٠هـ.

والغيل منسوب إلى الشيخ عبد الرحمن بن عمر بن محمد بن سالم بَاوَزِير الذي نزل الوادي في أوائل القرن السابع الهجري. كما يُنسَب إلى والده (حَيْل حُمَر) الواقع في شمال منطقة ساه من مديرية سيئون. ويقال أن الشيخ عمر باوزير أول من ابتنى في

هذا المكان وذلك في أجواء عام
٦٥٦هـ أي قبل بناء غيل باوزير.

غَيْمَان:

بلدة تاريخية قديمة في مديرية بني
بُهْلُول بالشرق الجنوبي من مدينة صنعاء
بنحو ١٦ كيلاً. ما زالت آثارها ماثلة
للعيان وأعلاها حصن له سور شامخ
مبني من الأحجار السوداء المقصوصة
بطريقة جميلة ويقال أنه كان قائماً عليه
(قصر المقلب) المشهور قديماً. وعلى
سفح الجبل يقع وادي غَيْمَان وفيه سد
أثري يُسمى (سد أسعد) نسبةً إلى
الملك الحميري أسعد الكامل. وقد
عُرِفَت المنطقة باسم غيمان نسبةً إلى
(ذي غيمان) أحد فروع قبيلة (ذي
جُرْت) أي ما يُعرَف اليوم ببلاد
سَنَحَانَ. كما أن فيها من الآثار
الخزانات العديدة التي حُفِرَت
وقُضِّضت في منحدر القلعة وفي جميع
الجهات. وفيها أيضاً (تَلَّةُ يَعْوُق) التي
اختارها أهل هذه البلدة لدفن موتاهم.
وكانت بعثة أثرية قد قامت في العام
١٩٤٨م بالحفر والتنقيب عن الآثار في
غيمان ووجدت عدداً من الآثار الهامة
ومنها الرأس الذهبي الذي أهدها الإمام
يحيى إلى الملك جورج السادس
بمناسبة اعتلاء الأخير عرش
الامبراطورية البريطانية. وكان الهمداني
قد أفاض الحديث عن غيمان في كتابه

وَعَيْل بن يُمَيْن: بلدة في وادي
المَسِيْلَة ترتبط إدارياً بمديرية الشِحر
وتبعد عنها بأكثر من ٢٠٠ كيلاً. كما
تبعد عن سيئون بمسافة ١٠٥ كيلاً.
سُمِّيت نسبةً إلى قبائل بن يُمَيْن - بضم
ففتح فسكون - إحدى قبائل آل الدَّعَار،
وتصب سيول الغيل في وادي سَنَا
الواقع ما بين الشِحر جنوباً ومدينة
تَرْيَم شمالاً. وأكثر مزروعات الغيل
النخيل. ومن سكان البلدة قبائل
الحموم أمثال آل القرزي وآل المنهالي
وآل العليبي وآل بن عجلان وآل بن
حمادين وآل ضويه، كما يشاركونهم في
سكانها بيت جمل الليل وبيت السَّقَاف
وبيت مديحج.

وَعَيْل البُوَيْرِدَة: بلدة في شِغْب
قيدون بوادي دَوْعَن قريب من بلدة
صُبَيْخ وغيل مَسَّه. قيل له كذلك لبرودة
مائه، ويُنسب إخراج هذا الغيل إلى
الشيخ الكبير محمد بن عثمان
العمودي. ويزرعون عليه أفضل أنواع
التمور وكذا البُر والدُّخْن وأنواع من
الأفاويه والثمار وغير ذلك.

وَعَيْل بن جُمَيْل: من غيول وادي
المَسِيْلَة بحضرموت أيضاً.

دَوَعَن، تَفَع ما بين الِهَجْرَيْن وسَدَبِه.
وتُغَرَف اليوم باسم (المشهد) لأن بها
قَبْر ومشهد العلامة علي بن حسن
العَطَّاس العلوي المتوفي بها عام
١١٣٣هـ. وقد كان الموضوع قديماً
ماوى قُطَاع الطُّرُق.

الغِيضَات:

وَادِيسِيل إلى غيل بن يُمَيْن من
مديرية الشَّحْر وأعمال حضرموت. يقع
بأسفل عَقَبَة العرشه. وفيه قامت عام
١٢٨٥هـ إحدى الوقائع الحربية بين آل
كثير وآل الضُّبَيْ من يَأْفَع.

الغَيْل:

قرية بالغرب من مدينة سيئون في
وادي حضرموت. فيها قبيلة آل
محمد بن بَدْر.

الاكليل ووصف معالمها وقصورها
وقال أنها كثيرة الكروم والزروع وأورد
قول الشاعر:

وَعَيْمَان مَحْفُوفَةٌ بالكروم
لها بهجةٌ ولها منظرٌ
بها كان يُقْبَرُ من قد مضى
من آبائنا، وبها نُقْبَرُ
إذا ما مقابِرُنَا بُغِثِرَتْ
فَحَشُو مقابرنا الجَوْهَرُ
وغيمان - أيضاً - قرية في منطقة
الربيعتين من مديرية جُبَيْن وأعمال
البيضاء.

وغيمان: بلدة في وادي عَيْن من
مديرية بَيْحَان وأعمال شبوه.

وغيمان: من قرى وادي حَجَّاج في
السَّدَّة.


الغِيَّوَار:

قرية أثرية في منطقة حريضة بوادي

فَاخِر:

بفتح فكسر. من قُرَى بني داوود في
جبل كُشْر غربي شَهَاة والمَدَان.

وآل فَاخِر: عائلة من أهل مدينة
صنعاء. منهم القاضي محمد فاخر
رئيس نيابة محافظة عدن.



ذو فَار:

موضع في جبل زَيْد - بضم الزاي -
في الغرب الجنوبي من مدينة دَمَار.
كان به حصن قديم.

بنو فارج:

قبيلة من قُضاعة وهم بنو فارج بن
جُشَم بن مالك بن كعب بن أسد.
اشتركوا في الفتوحات الاسلامية ثم
استوطنوا المغرب.

الفَارِد:

(حَقْل الفارد): قرية في الشرق
الشمالي من حَمَام دَمَت من بلاد آيس.

آل الفاردي:

من أهالي بلدة قرن قاسد في منطقة
صَبَاح من بلاد رَدَاع.

ذو فائش:

بطن من قبائل همدان، منازلهم
حوالي مدينة خَجَر من بلاد حاشد.
ويُنسبون إلى فايش بن شهاب بن
مالك بن معاوية إبن دَوْمَان بن بكيل بن
جُشَم بن حُبران بن نَوْف بن همدان.
ولهم حصن الفائش في حاشد على
مقربة من عُرْبَان.

وذو فائش - أيضاً - مركز إداري من
مديرية المُذَيخرة وأعمال محافظة إب.
يُنسب إلى القَيْل ذو فائش أحد أدواء
جَمَيْر واسمه سلامة بن يزيد بن مُرّة بن
عمر بن عُرَيْب. وبه سُميت قبيلة
(الأيوش) القاطنة جبل المُذَيخرة،
ومنها الإمام العلامة زيد بن الحسن
الفائشي، المتوفي سنة ٥٢٨هـ وكان
على دراية كبيرة بعلوم القراءات
والتفسير والحديث واللغة والنحو
والفقه وغير ذلك.

آل فَارِس:

بَيْحَانَ وأعمال محافظة شَبْوَة . فيها آل هادي من قبائل أهل العريف المنحدرة من قبائل المصعبيين .

وآل فَارِع: من قبائل جبل حَيْدَانَ في صَعْدَة .

وآل فَارِع: عائلة من أهل قرية سَنَاع في غربي مدينة صنعاء . يُنْسَبُونَ إلى الوزير الفقيه علي بن إسماعيل فَارِع المتوفي سنة ١٢٣٠هـ . وكان فقيهاً عارفاً استوزره المتوكل أحمد بن المنصور عقيب دعوته سنة ١٢٢٤هـ .

وبيت فَارِع: قرية في جبل عِيَال يَزِيد من أعمال محافظة عَمْرَانَ .

وآل أبو فَارِع: من رؤساء قبيلة العُصَيْمَات في حَاشِد . لهم قرية (بيت أبو فَارِع) في وَادِعَة حَاشِد من مديرية حَجْر وأعمال محافظة عَمْرَانَ . منهم في عصرنا الداعية المشهور علي فَارِع العُصَيْمِي وكذا الشيخ صالح بن صالح أبو فَارِع المتوفي سنة ١٤٢١هـ .

وآل فَارِع: عائلة من أهل مديرية مَقْبَنَة في غربي تعز . منهم النائب محمد قائد عامر فَارِع عضو مجلس النواب - ١٩٩٧م .

وآل فَارِع: فخيذة من أهل وَحَّحَة من قبائل الأجعود في رَدْقَان . من

قبيلة من كِنْدَة ، كانت لهم الإمارة على منطقة الشَّحْر في القرن السادس الهجري . وتذكرهم بعض كتب التاريخ باسم (آل إقبال)، ومنهم الأمير عبد الباقي بن فارس بن راشد بن إقبال الكِنْدِي الحضرمي المتوفي عام ٥٤٧هـ .

وآل فارس: من قبائل نَهْد ، يسكنون في غربي القَطْن بوادي حضرموت . كانت لهم قديماً الإمارة على بلدة الهَجْرَيْن قبل أن تتغلب عليها قبائل يَافِع . منهم رئيس قبيلة نهد في القرن العاشر الهجري محمد بن علي بن فارس النهدي .

وآل فارس: فخيذة من قبائل ذو حُسَيْن بن عَيْلَانَ من بَكِيل . يسكنون في جبل بَرَّظ .

وآل فارس: من قبائل وائلة بن شَاكِر بن ربيعة بن مالك بن ربيعة بن الدُّعَام بن مالك بن معاوية بن صععب بن دَوْمَانَ بن بكيل . ديارهم في جبل مُنْبَه بالشمال الغربي من مدينة صَعْدَة .

الفَارِع:

قرية في منطقة العليا من مديرية

ديارهم البوبة - حَيْد رَدْفَان - حَبِيل فارغ .

الفارعه:

قرية في منطقة القارّة من مديرية رُصْد وأعمال محافظة أَيْين .

والفارعه - أيضاً - من قرى مديرية نِصَاب في شَبَوَة . وهي من بُلْدَان قبائل العوالق العليا .

بنو الفاروز:

من قبائل الشَّرَف الأعلّاء في حَجُور . ديارهم في جبل «قُفْل شَمْر» من بلاد حَجَّة .

الفارّه:

بفتح الفاء وتشديد الزاي . مَرَسَى على ساحل البحر الأحمر، غربي مدينة زَبِيد بمسافة ٢٥ كيلاً . وهو منتزه جميل يشتهر بنظافة ساحله وتُرْبَتِهِ الصالحة للزراعة، وبه نبع ماء حلو يصب فيه ويُسْتَحَم به بعد أن يَغْتَسِل المرء في البحر . ومن المعتقد أن المياه الدائمة التي تسيل بوادي زَبِيد تختفي تحت سطح الأرض وتخرج من هناك .

وتشير الدلائل على أن ميناء الفارّة كان عامراً وظل مركزاً لتصدير منتجات

زَبِيد واستقبال البضائع الواردة إليها . وقد إهتمت الدولة الرسولية بهذا الميناء وخاصةً الملك الناصر أحمد الرسولي حيث استقبل فيه السفن التي قَدِمَت سنة ٨٢٢هـ ومعها الخبراء الذين قاموا بتحسين وتوسيع الميناء .

ومن المعالم الأثرية في القارّة: مسجد يُقال أنه من عمارة مُعَاذ إبْن جبل حينما نزل به مع أبي موسى الأشعري . وسُمِّيَت بالفارزه نسبةً إلى الشيخ الصوفي أحمد الفاز المقبور شمال المسجد المذكور .

آل الفاس:

من قبائل وادي حضرموت . حصونهم في شرقي بلدة العُرْفَة تابع مديرية سَيِّئون .

بنو الفاشق:

بفتح فكسر . قبيلة كبيرة لها الزعامة على قبائل الزرائيق في شمال بيت الفقيه بتهامة . أشهرهم الشيخ إبراهيم الفاشق عضو المجلس الوطني (١٩٦٩ م) والشيخ عبده حسن الفاشق عضو مجلس الشعب التأسيسي (١٩٧٩ م) ونجله الشيخ محمد عبده الفاشق أحد مشائخ منطقة الحُسَيْنِيَّة .

ذو فاضل:

اليافعية. من معاصريهم الشيخ علي بن محمد فاضل أمين عام جمعية كَلْد الخيرية الاجتماعية.

فخيدة من آل سالم أحد قبائل دُهم بن دُهم بن شَاكِر من بَكِيل. ديارهم في وادي أُمْلَح شرقي صَعْدَه والبعض يسكن في خراب المراهشي من بلد بَرَط.

وآل بن فاضل: من أعيان مدينة شَبَام حضرموت، منهم جميل بن فاضل متولي شَبَام في القرن السابع الهجري.

وآل فاضل: من قبائل بني نَوْف من بكيل. يسكنون في بلاد الجَوْف.

الفاضلي:

قرية في جبل كُهَال من مديرية صُورَان وأعمال محافظة ذَمَار. إليها يُنسَب القُضَاة (آل الفاضلي) منهم العَلَامَة صلاح بن محمد الفاضلي. وقد استوطن بعضهم بلدة (بني طَيِّبَة) في مغرب عَنَس.

وينو فاضل: بلدة في جبل السُودَة شمال عَمْرَان ومن أعمالها.

وينو فاضل: مركز إداري من مديرية حَيْرَان وأعمال محافظة حَجَّة. إليه يُنسَب (بيت الفاضل) في جبل الشاهل بالشرف الأسفل، وهم من سلالة الإمام القاسم العياني - بكسر ففتح - بن علي بن عبد الله بن محمد ابن القَسَم الرُّسِي المنتهي نسبه إلى الإمام علي بن أبي طالب.

والفاضلي - أيضاً - قرية في منطقة الحَدَب من مديرية الحَيَمَة الداخلية وأعمال صنعاء. وهي من هَجْر العِلْم القديمة وقد استوطنها العَلَامَة اللغوي عبد الرحمن بن عبد الله بن دُعَيْش بن غيثان، أحد أساتذة الإمام القاسم بن محمد، وكانت وفاته في عام ١٠٠٣هـ.

وينو فاضل: من مشايخ جبل العَوْد في شرقي مدينة إب.

وينو فاضل: عائلة من أهل مدينة رَبيد، اشتهر منهم عدد من القُضَاة وعلماء الشريعة أمثال الشيخ العلامة عبد الرحمن بن علي بن فاضل الرُّبَيْدِي المتوفى سنة ١٣٥٧هـ.

آل فاطمه:

من قبائل المَضْعَبِين في بَيْحَان. منهم الشيخ علوي أحمد الفاطمي أحد

وآل فاضل: فخيدة من قبيلة كَلْد

الفاقعه:

سوق ذكره الهمداني في كتابه «صفة الجزيرة» وقال أنه من أسواق حاشيد.

آل الفاقوس:

عائلة من أهل بلاد البيضاء. من معاصريهم أحمد بن مسعد بن محمد الفاقوس، وهو شخصية اجتماعية معروفة.

بنو فاهم:

بفتح فكسر. قبيلة معروفة في جبل خَضُور غربي مدينة صنعاء. منهم بيت في صنعاء أشهرهم المرحومان: الحاج عبد الله فاهم وأخيه الحاج خَيْدَر فاهم، كانا من كبار رجال الأعمال وقد خلفهما أولادهما.

الفاو:

بلدة في أطراف مدينة مأرب تسكنها قبيلة الأشراف.

آل فايد:

فخيزة من الشولان إحدى قبائل ذر حسين بن عَلَيَّان من بَكَيْل. ديارهم في الجَوْف، ومن مشائخهم آل الراعي. وآل الفايد: بطن من المعافر، كانت منازلهم المهجرية القُرْماء بسيناء من

مشائخ بَيْحَان في منتصف القرن الرابع عشر الهجري. وقد قضى معظم حياته معارضاً لحُكْم الهبيلي في بيحان وللسلطة الاستعمارية البريطانية، وقد قُتِل عام ١٣٦٣هـ على يد الضابط الانجليزي المستر ديفي عن طريق وضع سُم قاتل له في جلسة محادثات جرت بينهما، وذلك في مخطط الاغتيالات السياسية التي مارسها الضباط الانجليز للتمهيد لدخول بَيْحَان وفرض نفوذهم عليه.

وينو فاطمه: من قبائل الحدا. وإليهم تُنسب قرية (بيت الفاطمي) في وادي الحار من مديرية عُنس وأعمال دَمَار. وهي محل الشيخ محمد الفاطمي أحد مشائخ المنطقة في القرن الرابع عشر الهجري.

وينو فاطمة: فخيزة من قبيلة جُمَاعَة إحدى قبائل خَوْلَان بن عمرو بن الحَاف بن قُضَاعَة. ديارهم في جبل ساقين غربي مدينة صَعْدَة.

فَاقِع:

قرية ومركز إداري من مديرية السُّوَادِيَّة وأعمال محافظة البيضاء. وهي من مساكن قبيلة آل عوض.

صلاح بن أحمد بن صلاح بن يحيى بن أحمد بن الهادي بن صلاح بن الحسن بن المؤيد بن علي بن المؤيد بن جبريل بن يحيى بن أحمد بن محمد بن الناصر بن الحسن بن عبد الله بن محمد بن القاسم بن أحمد بن الهادي يحيى بن الحسين بن القاسم الرُّسِي بن إبراهيم طباطبا بن اسماعيل الديباج بن إبراهيم الشبه بن الحسن المثنى بن الحسن السبط بن علي بن أبي طالب (*).

وينتمي إلى هذا البيت (آل فايح) أهل مدينة صنعاء، وكان جدهم محمد بن فايح بن صلاح قد انتقل من صَعْدَةَ إلى صنعاء في حدود القرن الحادي عشر الهجري. ومن ذريته المشاهير: (١) الوزير إسماعيل بن محمد بن علي بن محمد فايح، المتوفي بصنعاء سنة ١١٨٥هـ وكان متولياً الوزارة للناصر محمد بن إسحاق. (٢) العلامة محمد بن قاسم بن حسن بن صلاح بن قاسم بن صلاح بن الوزير

(*) نذكر منهم العَلَّامة حسين بن أحمد بن علي بن أحمد بن محمد بن فايح، المتوفي سنة ١٣٠٤هـ. وكان من العلماء المشهود لهم بالزهد والورع. كما كان أولاده من أهل العلم والرئاسة. ومن معاصريهم الإذاعي الشهير حسين فايح.

بلاد مصر، ثم انتقلوا إلى المنطقة المعروفة الآن بمنطقة قنال السُّوَيْس. وإليهم تُنسب منطقة (فائد) الشهيرة بشرق مصر.

آل فاييز:

عائلة من أهل قرية الضُّجِي في وادي سُرْدُد. منهم الفقيه العَلَّامة حسن بن عبد الله فاييز، ترجمه الوشلي في كتابه «نشر الثناء الحسن» وقال أن وفاته كانت في عام ١٣٢٩هـ.

وبيت فاييز: قرية عامرة في جبل حصور بأعلا جبل مَسُور. واسمها القديم (بيت فائس) يُسَبَّ إلى فائس بن مَسُور بن عمرو بن معدني كَرِب بن شرحبيل بن ينكف. وهي قرية اتخذها منصور اليمَن منطلقاً للدعوة إلى الاسماعيلية، وذلك في أواخر القرن الثالث الهجري.

وآل الفاييزي: من قبائل قَفَلَةَ عِدَر في غربي مدينة حُوث. يسكنون قرية الحجاب.

الفايش = الفائش.

آل فايح:

من بيوت العِلْم في ضَحَيان ببلاد صعده. ينحدرون من سلالة فايح بن

آل فَتْح:

عشيرة من أهل بلدة السَدَف في وُصَاب العالِي، اشتهروا في القرن السابع الهجري بالفقه والقيام بالقضاء، أمثال العلامة محمد بن علي بن فتح المتوفي سنة ٦٢٩هـ. كان من أشهر بني فتح في العلم الوافر والكتب الكثيرة، وكان تلاميذه يقرأون عليه في التفسير والحديث والفقه والنحو واللغة والفرائض وغير ذلك.

وآل فَتْح - أيضاً - عائلة من أهالي برح دُبَع من مديرية السَّمَايَتِينَ في جنوبي تعز.

آل الفتحِي:

عائلة من أهالي قرية وَقَش في بني مَطَر بمغارب صنعاء. اشتهر منهم أحمد بن علي الفتحِي لَمَّا دعا إلى نفسه بالأمامه من بلاد سُفِيان عام ٧٣٠هـ وتوفي بمدينة رُغَافه (غرب شمال صعده) عام ٧٥٠هـ. وآل فَتْحِي: أنظرهم في مادة (بنو فتاح).

الْفَتَك:

قرية ساحلية شمال بلدة الفيديمي من مديرية العَيْضَة وأعمال محافظة المَهْرَة. وتقف خلف القرية سلسلة جبال الفتك ثم جبل الجوهري.

اسماعيل فايع، كان من أساتذة المدرسة العلمية بصنعاء في منتصف القرن الرابع عشر الهجري.

بنو فَتَاح:

قبيلة تسكن ساحل المَحَا. ومنهم طائفة تسكن مدينة حَيْس في جنوب زَبِيد. ومن هؤلاء الموسيقي الشهير أحمد محمد فَتَاح المعروف فنياً باسم أحمد فتحي، هذا العازف الساحر والموسيقي الماهر الذي يُعَدُّ بحق ملك العود في الوطن العربي.

بنو الْفُتَاحِي:

بضم فتح. عائلة من أهل قرية «مِنْعِم» في جبل عِرْوَان من مديرية السَبْرَة وأعمال محافظة إب، منهم بيت في صنعاء يُعرفون ببيت البَغْدَانِي.

وبنو الْفُتَاحِي - أيضاً - من كبال رجالات مَآوِيَه في شرقي مدينة تعز، أشهرهم الشيخ ناجي الفتاحي من مشايخ المنطقة في أواخر القرن الرابع عشر الهجري. كما أن منهم مشايخ دِمْنَة خَلْدِيَر في جنوب ماويه. ومن هؤلاء الشيخ عبد الرزاق الفتاحي والشيخ سليمان أحمد الفتاحي.

آل أبي الفُتُوح:

عمر بن محمد بن معيبد الفتي، تقضت حياته في التأليف والتدريس وتولى في آخر عمره أوقاف مدينة زَبِيد حتى وفاته سنة ٨٨٧هـ.

وأهل الفتي: فخيذة من قبائل الفُقَيْبِي أحد قبائل الأجعود في رَدْقَان. من ديارهم: حبيل عامر - الحنكة - القويره - دار المحسا.

آل الفُتَيْح:

بضم ففتح فسكون. عشيره من المَعَاوِر. من معاصريهم الشاعر الشعبي المعروف محمد بن عبد الباري الفُتَيْح.

آل فِتْنِي:

بكسر ففتح. من مشايخ قبيلة الزَّرَانِيْق في تهامة. أشهرهم الشيخ أحمد فُتَيْنِي الذي قاد تمرد قبيلة الزَّرَانِيْق على الإمام يحيى سنة ١٣٤٧هـ. وقد استمرت الحرب بين الجانبين قرابة سنتين دارت فيها معارك عنيفة من أشهرها معركة القَوْوَر والطائف وضواحي بيت الفقيه، ثم انتهت بالاستيلاء على مناطق القبيلة وأهمها: الجاح والقصره وبيت الفقيه، كما تم القبض على رؤساء الزرانيق حيث أرسلوا إلى معتقل حَجَّة وبقوا

عشيرة كانت لها الزعامة على بلاد خَوْلَان العالية بمشارك صنعاء. وقد عُرفوا بسلاطين خولان، وكان نفوذهم يمتد إلى سَنَحَان وما جاورها، ومنهم من تَمَلَّك صنعاء وبعض نواحيها. أشهرهم يوسف بن أبي الفُتُوح الخولاني، وهو قائد وزعيم بَرَز في القرن الرابع الهجري وقاد المعارضة ضد بني يَغْفَر وبني الضَحَّاك.

وآل أبي الفُتُوح: قوم من الأصابع، اشتهروا بالفقه والفضل أمثال العلامة محمد بن منصور الجنيد الفُتُوح المتوفي سنة ٥٨١هـ. وأمثال الفقيه الإمام العلامة علي بن أحمد بن أسعد أبي الفُتُوح الأصبحي. قال الخزرجي: كان من المحققين للفقه العارفين به لم يكن له نظير في عصره وتصانيفه تشهد بذلك. وكانت وفاته سنة ٧٠٣هـ.

الفُتُول:

بضم الفاء والتاء. موضع شرقي جبل المَرَّاشِي المعاند لجبل بَرَّط.

آل الفُتِي:

من علماء زَبِيد بالقرن التاسع الهجري. أشهرهم الفقيه العلامة

حتى ماتوا ودخل من بقي تحت حكم الإمام. وقد صار المشيخ على قبائل الزرائق لآل الفاشق.

والفَجْرَة: وادٍ في أسفل منطقة الحَطَّابية. مساقطه من جبل المفاليس وينتهي في البحر.

والفجيرة: مركز إداري من مديرية النادرة في شرقي مدينة إب.

آل فَجَّار:

بفتح فتشديد. من رؤساء قبائل الحَوَاشِب في رَدَفَانَ. ديارهم بمنطقة الملاح.

آل فِجَّيح:

من قبائل عَيْبِئَة (عَيْبِئَة أبراد) في نواحي مدينة مأرب. رؤسائهم آل مِعْيَلِي وآل العِوَادَة وآل جلال.

الْفَجَاعِين:

بلدة في شمال مدينة الشحر بساحل حضرموت. تقع على مقربة من بلدتي «عَرَف» و«حَقَب». وهي من غياض الشحر وفيها عيون ونخل ونارجيل. وأصل الكلمة (الفياعين) إلا أن الحضارم يبدلون الياء جيماً.

الْفَجَيْر:

قرية في الجنوب الشرقي من مدينة تريم بوادي حضرموت. تنتشر حولها مزارع ومغارس النخيل. وفيها طائفة من أعقاب الإمام عبد الرحمن بن عبد الله بن علوي مؤلّي الدوليه.

الْفَجْرَة:

وادٍ معروف في بلاد الحَيَمَة الخارجية بمغارب مدينة صنعاء. وهو وادٍ خصيب يشتهر بزراعة البُن والموز والكاثي والطُّب.

فَحْمَة:

بفتح فسكون. وادٍ في شرقي حصن باقردان، يصب في وادي حَجْر بحضرموت.

فَحِيل:

مقبرة مشهورة غربي مدينة عَيْل باوزير من مديرية المُكَلَّا وأعمال محافظة حضرموت.

والفَجْرَة: منطقة في السفح الشمالي الغربي لجبل جُحَاف بالضالع. فيها آل الدكّام من الحواشب الأعمور، ومنها تبتدئ مساقط وادي تَبْنُ في مضيق يُقال له (باب الفجرة).

آل الفخري:

صنعاء بمسافة ٧ أكيال. وهو وعر
المسلك صعب المُرتقى.

عائلة من أهل مدينة حَبُور من ولد
الحسن بن المتوكل إسماعيل بن
القاسم بن محمد الحسني.

الفدين:

بكسر الفاء. بلدة ومركز إداري في
جبل حَيْدَان بالغرب الجنوبي من
صَعْدَه. من بلدانه: قرية (نَشَوَان) التي
تُنسَب إلى القاضي العلامة المؤرخ
نشوان بن سعيد الحميري.

وآل الفَخْرِي: من أهالي مدينة
عَدَن، نذكر منهم: (١) الشاعر والناقد
عبد الرحمن فخري، وهو عضو
مؤسس في اتحاد الأدباء والكتاب
اليمنيين وكان نائباً للأمين العام
للاتحاد. من أعماله الأدبية المطبوعة:
«نقوش على حَجَر العصر» و«الكلمة
والكلمة الأخرى». (٢) الأستاذ علي
فخري عميد كلية التربية بجامعة عدن.
(٣) الدكتور نور الدين فخري المدير
العام لمصلحة الموانئ اليمنية.

فراء:

جبل في وادي عَيْن من مديرية
بَيْحَان وأعمال محافظة شَبْوة.

«نقوش على حَجَر العصر» و«الكلمة
والكلمة الأخرى». (٢) الأستاذ علي
فخري عميد كلية التربية بجامعة عدن.
(٣) الدكتور نور الدين فخري المدير
العام لمصلحة الموانئ اليمنية.

آل الفراحي:

عائلة من أهل بلاد الشَّرْق في جبل
بُرْع من أعمال محافظة الحُدَيْدَة. وهم
فرع من آل الجَيْلَانِي المنحدرين من
سلالة الإمام علي بن أبي طالب.

آل فدعق:

من العلويين الحضارم من آل عبد
الله بن علوي بن الفقيه المقدم.
مساكنهم في بلدة (هدى) بوادي حَبَّان
في جنوب شَبْوة. لهم جاه وكلمة
مسموعة لدى قبائل الأقموش. كما أن
منهم طائفة تسكن في وادي السوم من
أعمال مديرية سيئون بحضرموت.

آل الفراحي:

من قبائل قرية البَرْدُون في بلاد
الحَدَا.

الفرازة:

قرية في منطقة العَرَش من مديرية
رَدَاع وأعمال محافظة البيضاء.

فدّة:

بكسر فتشديد. جبل منتصب في
الطرف الجنوبي من وادي ضَهْر، غربي

الْفَرَايِي:

بفعل الزلزال الذي شهدته المنطقة في عام ١٩٨٢م. وممن نُسب إلى القرية العَلَّامة والمُحدِّث والمقرئ أحمد بن سعيد الفراوي، كان عائشاً في القرن العاشر الهجري.

مركز إداري من مديرية حُبَيْش وأعمال محافظة إبّ. من بلدانه: الصَّفَاء - ذي عقيل - المَصْنَعَة.

آل الْفَرَّان:

فَرْتَك:

سلسلة جبلية في بلاد المَهْرَة، تمتد إلى داخل البحر برأس ممدود يقال له (رأس فرتك) وهو عَلمٌ مِلاحي مشهور عند أرباب السُّفن. ويعتبر الجبل حاجزاً فاصلاً بين عدد من مناطق المهرة، إلا أنه يتم دراسة شق طريق في الجبل يربط بين سِيحوت - نشطون.

عائلة مشهورة من أهل مدينة صنعاء. ينتهي نسبهم إلى الإمام حمزة ابن أبي هاشم ابن عبد الرحمن الحسني. من معاصريهم: الخطيب والمصلح محمد بن علي بن علي الفَرَّان الحمزي. تَصَدَّر للتدريس والخطابة بجامعة مدينة البيضاء مدة ١٨ عاماً، ثم مدرساً وخطيباً لمسجد الحُرَّقان بصنعاء. كما أن أخيه من علماء صنعاء المعاصرين.

فَرْنَا:

بفتح فسكون. قرية في وادي جُرْدَان من مديرية عرماة بمحافظة شَبْوة. فيها آل بايوسف العبيدي.

الْفَرَاوي:

ذو فَرَج:

فخيلة من قبيلة آل أحمد بن كول بن سويدان من ذو محمد بن غَيْلَان من بَكِيل. يسكنون في منطقة المراشي وفي وادي مُوسَع من بلاد بَرَط. وآل فَرَج: هم مشايخ وادي الأَجْبَار

قرية في منطقة الصُّنْدُر بجبل حُبَيْش في شمال إبّ. قيل أنها سُمِّيت بذلك لأنه كان يخرج منها ألف راوي للعلم. ولذلك فقد كانت من القرى التي قصدها الطلبة للأخذ عن علمائها وخاصة العلماء من آل أبي السعود الهمدانيين. ومن معالمها الأثرية جامعها الذي بني بأسلوب فني رائع، وكانت له منارة سامقة إلا أنها تهدمت

قبيلة المحاريز إحدى قبائل بني شدّاد من خَوْلَان العالية في مشارق صنعاء.

وَأَلْ فَرْحَان: عائلة من أهل مدينة صنعاء. منهم المهندس عبد الله فَرْحَان أحد كبار مهندسي الإذاعة والمتوفي عام ١٤١٣هـ.

وَأَلْ فَرْحَان: عشيرة من المَعَاوِر، منهم الشهيد محمد صالح فرحان، قائد سلاح المشاة أثناء حرب السبعين يوماً المشهورة.

فَرْح:

وَادٍ فِي الشَّعْبِ بِالضَّالْعِ. تَسْكُنُهُ بَعْضُ قَبَائِلِ الْعَبْدَلِيِّ.

وَأَلْ الْفَرْحِ - بِفَتْحِ فَكْسِرٍ - مِنْ أَعْيَانِ مَنْطِقَةِ عَمَّارٍ فِي بِلَادِ النَّادِرَةِ. يَنْحَدِرُونَ مِنْ سَلَالَةِ الْقَيْلِ ذُو رُعَيْنِ بْنِ زَيْدِ بْنِ سَهْلِ بْنِ عَمْرٍو بْنِ قَيْسِ بْنِ مَعَاوِيَةَ بْنِ جُشَمِ بْنِ عَبْدِ شَمْسِ بْنِ وَاثِلِ بْنِ الْعَوْثِ بْنِ قَطَنِ بْنِ عُرَيْبِ بْنِ زُهَيْرِ بْنِ أَيْمَنِ بْنِ الْهُمَيْسِ بْنِ جَمَيْرٍ. وَمِنْ كِبَارِ هَذَا الْبَيْتِ: الشَّيْخُ طَاهِرُ بْنُ حَسِينِ الْفَرْحِ أَحَدُ كِبَارِ مَشَائِخِ عَمَّارٍ فِي الْقَرْنِ الرَّابِعِ عَشَرَ الْهَجْرِيِّ. وَمِنْهُمْ الشَّيْخُ سَلِيمَانُ الْفَرْحِ عَضْوُ مَجْلِسِ النَّوَابِ (١٩٩٣ م) وَأَحَدُ أَمْزَجِ الْمَسَاهِمِينَ فِي مَجَالِ التَّطْوِيرِ التَّعَاوُنِيِّ. كَمَا أَنَّ مِنْهُمْ

فِي سَنَحَانَ بِمَشَارِقِ صَنْعَاءِ. مِنْ مَعَاصِرِهِمُ الشَّيْخُ عَلِيُّ بْنُ أَحْمَدَ فَرْجٍ، وَأَخِيهِ الْعَمِيدُ رُكْنُ أَحْمَدَ بْنِ أَحْمَدَ فَرْجٍ نَائِبُ رَئِيسِ هَيْئَةِ الْأَرْكَانِ بِالْقَوَاتِ الْمَسْلُحَةِ وَأَحَدُ الْعُنَاصِرِ الَّتِي أَسَهَمَتْ بِنَصِيبٍ فِي حُرُوبِ الدِّفَاعِ عَنِ الثَّوْرَةِ وَحَمَايَتِهَا، وَقَدْ اسْتَشْهَدَ عَامَ ١٩٩٩ فِي حَادِثَةِ سَقُوطِ طَائِرَةِ بِحَضْرَمَوْتِ، وَمِنْ جَمَلَةِ أَوْلَادِهِ: حَامِدُ أَحْمَدَ فَرْجِ عَضْوُ اللَّجْنَةِ الدَّائِمَةِ بِالْمَوْثَمِ الشَّعْبِيِّ الْعَامِ.

وَأَلْ فَرْجُ: فَخِيذَةٌ مِنْ قَبَائِلِ أَهْلِ شُرَيْفِ أَحَدِ قَبَائِلِ الْمَضْعَبِيِّينَ. دِيَارُهُمْ فِي مَدِينَةِ الْعَلِيَا مِنْ بِلَادِ يَمَنَانَ.

وَأَلْ فَرْجُ: عَشِيرَةٌ مِنْ آلِ الْعَبِيدِ أَحَدِ بَطُونِ قَبَائِلِ آلِ ذَيْبِ سَعْدٍ، تَسْكُنُ فِي مَرْتَفَعَاتِ وَادِي رُخِيهِ وَعَرَمَا.

وَأَلْ بَنُ فَرْجُ: فَخِيذَةٌ مِنْ آلِ حَاتِمِ الْمَتَفَرِّعَةِ مِنْ آلِ مُحَمَّدِ بَلَيْثِ مِنْ الضَّبَيْعَرِ، دِيَارُهُمْ فِي الرِّيْدَةِ شِمَالِ حِصْنِ الْعَبْرِ.

آلُ فَرْحَانَ:

مِنْ مَشَائِخِ قَبَائِلِ الشَّرَفِ الْأَعْلَا مِنْ حَجُورِ بْنِ أَسْلَمِ بْنِ عَلِيَّانِ بْنِ زَيْدِ بْنِ جُشَمِ بْنِ حَاشِدِ. دِيَارُهُمْ فِي غَرْبِيِّ ظَلَيْمَةِ حَبُورِ.

وَأَلْ فَرْحَانَ - أَيْضاً - مِنْ مَشَائِخِ

قبائل سَحَار. يسكنون في منطقة الطَّلح
بالشمال الغربي من مدينة صَغَدَه.

الباحث والمؤرخ الأستاذ محمد الفَرِح
عضو إتحاد الأدباء والكتاب اليمنيين
وعضو إتحاد المؤرخين العرب.

الفرده:

بلده في منطقة الحَدُ من مديرية يَافِع
وأعمال محافظة لَحَج. فيها بعض
قبائل الداوِدي.

فرحه:
تل مرتفع أعلا مدينة هينن الواقعة
غربي القطن بوادي حضرموت. كان
بها حصن للسلطان بدر بوطويرق
الكثيري الذي احتل هينن عام
١٢٨٤هـ.

فَزْرَع:

جبل بالقرب من مدينة إب. فيه غيل
كان يمد إب بماء الشرب.

والفرحه: قرية تحت مدينة شَهَارَة.

الْفُرْجِيَّة:

قرية من حازة جبل صَبِر المَطْلَ على
مدينة تَعِز.

الْفُرْس:

بضم فسكون. قرية في وادي رِجَام
من مديرية بني حِشْيِش وأعمال صنعاء.
سُمِّيت نِسْبَةً إلى جيوش الفُرس التي
وفدت عام ٥٩٩م لنصرة سيف بن ذي
يَزَن وتحرير اليمن من الأحباش. ومن
ساكنيها آل الجيلاني.

آل الفرخ:

(بلفرخ): فخيذه من المعاره أحد
قبائل آل تميم من بني ضَبَّه. ديارهم
القديمة بوادي المَسِينِله ثم انتقلوا بعد
الحرب العنيفة التي وقعت بين المعاره
والمناهيل في سنة ١٩٢٠م واستقروا
في منطقة الدَيْس والحامي بالشُّحْر
ضمن قبائل الحَمُوم.

الْفُرْش:

بفتح فسكون. قاع فسيح يتوسط بين
آيس وبني مَطْر، ويُعْرَف بـ «فُرْش
آنس». فيه عدد من الحَمَّامات المعدنية
الطبيعية، منها حَمَّام بني سُؤَيْد وحمام
قمقه.

آل فردان:

من مشائخ بني مالك أحد بطون

الفرشه:

قرية في عرض مرتفع جبلي أعلا (ظور البآخه) في غربي وادي لُحج.

فرضم:

قرية خاربه كانت قائمة في أعلا الوادي الأيسر من دَوْعَن بحضرموت. كان بها آل باهبري ثم انتقلوا إلى وادي مَور في تهامه.

الفرَضَه:

بفتح فسكون. قرية صغيرة في وادي دَوْعَن بحضرموت، جوار قرية بُرَّيرَه.

والفرَضَه: وادٍ في جبل المنار من بلاد بَعْدَان، أسفل السد الحميري الشهير «سد عتاره». وفي الوادي بيت نور الدين وبيت المليكي.

والفرَضَه: وادٍ جنوب حَزَم الجَوْف. فيه خرائب بلدة (يثل) المعروفة باسم بَرَأَقِس.

ونقيل الفرَضَه: نقيل أعلا قرية بَرَّان من بلاد نَهْم، على خط الطريق الحديثة إلى مَارب.

وياب الفرَضَه: باب من أبواب مدينة عَدَن القديمة.

الْفُرْط:

بضم الفاء والراء. قرية غربي مدينة القَطَن بوادي حضرموت. وهي في مكان منبسط يعتبر من أجود الأراضي الزراعية في الوادي، حيث يوجد الماء غزيراً وقريباً من سطح الأرض، وتنتشر أنواع النخيل والذرة والقمح. وتسكن القرية قبيلة بني أرض من يافع.

والْفُرْط - أيضاً - قرية شرقي مدينة تَريم بوادي حضرموت. يدخلها أهل تَريم عند مرجعهم من زيارة قبر النبي هُود. وقد جرت عادتهم أن يدخلوها في زفاف عظيم.

الْفَرْع:

بفتح فسكون. وادٍ في مديرية كِتاف بالشرق الشمالي من صَعْدَه. وهو من مساكن قبائل وائلة بن شاکر من بَكِيل.

والْفَرْع - أيضاً - منطقة في غربي العُدَيْن من بلاد إب.

والْفَرْع: من قُرى وادي حَبَّان في شَبَوَه. فيها بعض قبائل الأقموش أحد بطون قبائل ذِيئِب جَمِير.

والْفَرْع: بلده في جُعَار من مديرية حَنَفَر وأعمال محافظة أبين. تسكنها بعض قبائل أهل بَلِيل المنتمية إلى قبائل عِلَه.

فرعان:

على غصن الأفراح تزهو وتمرح
وصلناه مغنى يطرب العين منظرنا
وزند الهوى في مهجة القلب يقدح

من قرئ مؤديه في أبين. يسكنها
أهل حسين بن هادي وأهل مذهبه
وأهل الشيخ، وهم من قبال العلهيون.

آل فرّوان:

من قبائل الصّينعر. منازلهم في
شمال حصن العبر بحضرموت.

فرعون:

وآل فرّوان: عائلة من أهل جبل
رأزح في جنوب مدينة صغده. لعل
منهم الدكتور عبد الله أحمد فرّوان
المحامي العام لنيابة الأموال العامة.

جبل في أبين، أعلا قرية الروي.
وكراعيل فرعون: جزيرة صغيرة تتبع
جزيرة سقطرة.

فرغان:

فرّوه:

بفتح فسكون ففتح. من أحياء مدينة
صنعاء، يقع في ظاهر منطقة شعوب.
وفيه مسجد وجبّانة الصحابي الجليل
فرّوه بن مسيك المرادي.

بضم فسكون ففتح. قرية كبيرة في
منطقة صباح من مديرية رذاع وأعمال
محافظة البيضاء.

الفرّوات:

وفرّوه - أيضاً - بلدة ومركز إداري
من مديرية سحار وأعمال صغده. فيها
بعض قبائل جُماعه من خولان بن
عمرو من قضاعه.

وإد ومركز إداري من مديرية سنحان
وأعمال صنعاء. يشمل القرى التالية:
دار عمّر - ضبّر خخير - الجيراف -
الجحشي - مسعوده. قيل أنه منسوب
إلى الصحابي الجليل فروه بن مسيك
المرادي صاحب رسول الله ﷺ. وهو
وإد مشهور كثير الخيرات والزرور وفي
ذلك يقول القاضي أحمد بن محمد
قطين:

فريحا:

من شِعاب منطقة العبر في غربي

لك الله من وإد به زهرة الهوى

الفريضة:

من قبائل عبيده العليا إحدى قبائل
الحدّاء. تقع ديارهم بجوار قرية البردؤن
في شمال شرق مدينة ذمار.

الفريضة:

بضم ففتح فتشديد الياء المكسورة،
منطقة في زنجبار من محافظة آيين.

الفريضة:

بكسر ففتح فسكون. جبل يطل على
مدينة تريم بوادي حضرموت.

الفريضة:

بضم ففتح فسكون. قرية في جبل
الطرف من بني جبر من حوّلان العالية
في شرقي مدينة صنعاء. سكنها بعض
آل الوزير أمثال العلامة المفضل بن
الحجاج بن علي، ابن يحيى ابن
القاسم بن الإمام الداعي الحسيني،
الذي انتقل إليها من الجبجب في
جنوب صعده، وقد سكنها حتى توفي
بها.

آل فريضة:

بكسر ففتح فسكون. فخيذة من
قبائل الصيتر. ديارهم في شمال حصن
العبر بخضرموت.

وادي حضرموت. يقع بجوار وادي
ذفر.

آل فريضة:

بفتح فكسر فسكون. من مشايخ
قبائل العوالق العليا. ديارهم في بلدة
(يشبم) من مديرية الصعيد وأعمال
شبهه. وهم من ولد الشيخ فريد بن
ناصر المتوفي سنة ١٨٨٨م. وقد تولّى
الشيخ من بعده الشيخ أبو بكر بن
فريد، ثم ولده الشيخ محسن بن أبو
بكر بن فريد، ثم ولده الشيخ عبد
الله بن محسن بن فريد. ومن
معاصريهم الشيخ محسن بن أحمد بن
صالح بن فريد العولقي، والشيخ
محسن بن محمد بن أبو بكر بن فريد
العولقي. ويعيش أكثرهم في دول
الخليج.

فريضة:

بلده في منطقة الوضيع من مديرية
كودر وأعمال محافظة آيين.

فريضة:

قرية بالقرب من مدينة القطن في
وادي حضرموت. فيها آل حوّل
وآل بن كليب.

الغزيران:

السجن برفقة البطل سعيد حسن فارح
الدُّبْحَانِي، وذهب إلى عدن ثم تسلل
إلى صنعاء قبل قيام الثورة فكان
المذيع الأول الذي أذاع بيانات ثورة
سبتمبر من إذاعة صنعاء. وقد تعين -
بعد ذلك - سفيراً في أكثر من بلد
منها الصين وموسكو وبرلين. ثم تعين
مستشاراً لرئيس مجلس القيادة
(١٤٠٣هـ) ثم عضواً في مجلس
الشورى.

آل فشاش:

فخيدة من قبائل آل بلّيل المتتمية إلى
قبائل عِله. ديارهم في بلدة النقع -
أمنّقع، في منطقة الوضيع من مديرية
كُوْدَر وأعمال محافظة أبين. ومن
فروعهم: أهل الرُّويع - أهل مَضلت -
أهل شداد - أهل منصور بن سالم -
أهل وهيب.

فشال:

بكسر ففتح. قرية خاربه في جنوب
مدينة بيت الفقيه. وقد قامت في بُقْعَتها
مدينة الحُسَيْنِيَّة. وإليها يُنسب الصوفي
الكبير إبراهيم بن علي بن عبد العزيز بن
عبد الرحمن الفشلي المتوفي سنة
٦١٣هـ، ونجله الفقيه الإمام محمد بن
إبراهيم الفشلي المتوفي سنة ٦٦١هـ

فخيدة من آل يحيى إحدى قبائل
الجَحَافِل من دثينه. يسكنون في منطقة
زَارَه من مديرية كُوْدَر وأعمال محافظة
أبين.

بنو الفُسَيْل:

بضم ففتح فتشديد الياء المكسورة.
عائلة من أهل مدينة صنعاء، انتقلوا
إليها من صَعْدَه. منهم الأديب والشاعر
حسن بن أحمد الفُسَيْل المتوفي سنة
١١٨٥هـ. والعلامة المُحَقِّق لطف بن
إسماعيل بن علي بن محسن الفُسَيْل
المتوفي سنة ١٣٧٨هـ وكان رئيساً
للمعاهد الدينية وهو عالم مشارك
وخطيب وواعظ مشهور.

ومن هذا البيت الأستاذ محمد عبد
الله الفُسَيْل. تُشير بطاقته الشخصية
إلى أنه من مواليد صنعاء في أجواء
عام ١٣٤٦هـ. تَلَقَّى تعليمه الابتدائي
بمدرسة الأيتام ثم التحق بالمدرسة
العلمية بصنعاء، كما اعتمد على
التثقيف الذاتي. فر إلى عدن عام
١٣٦٧هـ ثم عاد مع العائدين عند
قيام الثورة الدستورية، وَعَقِب فشلها
قُبُض عليه وسُجِن في حجه حتى عام
١٣٨١هـ حيث تمكن من الفرار من

بنو فصال:

بطن من تُجيب من كِنْدَة
حزموت. منازلهم المهجريّة مَضر.

الفُضل:

بضم فسكون. بلدة في جبل أسلم
من بلاد الشَّرَف الأسفل في حَجَّه.
كانت من القرى التي يقصدها طلبة
العِلْم. وإليها يُنسب الفقيه العَلَامه
علي بن عبد الله الفُضلى. كان عالماً
مُبَرِّزاً في فروع الفقه والفرائض،
وتَقَضَّتْ حياته مُدْرَساً في مدينة حَبُور
ثم في مدينة الظَّفِير حتى وفاته عام
١١١٠هـ.

آل الفصيح:

بفتح فكسر فسكون. عائلة معروفة
في جبل الشَّاهل من بلاد حَجَّه.
ينحدرون من سلالة القاسم العيَّاني بن
إبراهيم الرُّسِّي الحَسَنِي، أحفاد
الحسن بن الحسن بن علي بن أبي
طالب. منهم في عصرنا الأستاذ أحمد
الفصيح مدير مكتب وزارة الاعلام
بمحافظة حَجَّه.

الفِصيره:

قرية في وادي عَشْم من مديرية خَور

وكان فقيهاً كبيراً مُحدِّثاً أخذ عنه كثير
من علماء اليمن.

آل الفشر:

فخيدة من بني هلال، يسكنون في
الأجوال التي تلي وادي جُرْدَان من
بلاد شَبَوَه.

الفِشله:

بكسر فسكون. قرية في وادي يبعث
من مديرية حَجْر وأعمال حزموت.
بها آل باغلاب وهم يرتبطون بقبائل
المشاجره.

الفُص:

حُصنان يُقال لأحدهما الفُص
الكبير، والآخر الفص الصغير. ويُعتقد
أنهما بالقرب من جبل (ذي مَرَمَر) من
مديرية بني حَشِين وأعمال صنعاء.
بينما يرى البعض أنهما بجوار جبل
كُوكَبَان، ولم يعد الاسم معروفاً اليوم
وقد كان لهما ذِكر في القرن السادس
الهجري حيث تحصَّن بهما السلطانين
«علوان» و«عمر» إبنِي السلطان بِشْر بن
حاتم الحاتمي في مواجهة قوات
طغتكين الأيوبي.

ومن جملة أولاده عبد الوهاب الفضلي بمكتب رئاسة الدولة وأحمد عبد عبد الله الفضلي مدير البنك الأهلي بدمار)، وابنه الثاني القاضي أحمد بن صالح الفضلي تولى عمالات وحكومات في بلاد البستان وفي بلاد حَرَّاز وغيرهما.

وآل فضل: هم سلاطين أَيْبِن قبل وأثناء الاحتلال البريطاني. وكانت تُعْرَف أَيْبِن باسم (سلطنة الفضلي) نسبةً إليهم. ومساحتها تزيد عن ثلاثة آلاف ميل مربع. وينضوي ضمن قبائل الفضلي ثمان قبائل رئيسية منها: المَرَّاقِشَة، والنَّحَّعِيْن، وأهل بُلَيْل، وأهل شنين - وأهل حَيْدَر منصور، وأهل فَلَئِس. وكان آخر سلاطين آل الفضلي هو السلطان أحمد بن عبد الله الفضلي. ومن معاصريهم الشيخ طارق الفضلي عضو المجلس الاستشاري - ١٩٩٨م. وكذا الدكتور عبد الله عُبَيْد الفضلي رئيس مصلحة المساحة.

وآل أبي كُفْل (بأفْضَل): من أعيان مدينة تَرِيم بوادي حضرموت. يرجعون في نسبهم إلى قحطان، وقيل إلى سعد العشيرة من مَذْجِج. وقد كانت لهم الرياسة الدينية والمراجع الاصلاحية في تريم. ومن مشاهيرهم: (١) الشيخ

وأعمال محافظة عَمْرَان. وهي من بلدان قبائل بني صُرَيْم من حَاشِد.

بيت فضائل:

عائلة في بني العَوَّام جنوبي حَجَّه. وهم فرع من بيت الفاضل بالشَّاهِل من ولد الإمام القاسم العِيَّاني الحَسَنِي. ولعل منهم (بنو فضائل) ببلاد حَجُور كَعَيْدِنَه والوَاعِظَات.

وآل أبي الفضائل: عشيرة في منطقة بني قُشَيْب من جبل الشَّرْق في آيس.

وآل أبي الفضائل: من أهل مدينة جَبَلَه. منهم الفقيه أبو القبائل عبد الرحمن بن منصور بن أبي الفضائل. كان رجلاً صالحاً فقيهاً، وتوفى عام ٦٠٩هـ.

بنو فُضْل:

منطقة في جبل ضُبُورَان آيس. تضم مجموعة قُرَى أهمها: حَرَف العُبَّاد والقُبَّه والصَّنِج ومَوْتِب. وإليها يُنسَب القاضي العلامة صالح بن عبد الله بن أحمد الفُضْلِي، المتوفى سنة ١٣٥٧هـ وكان متولياً قضاء حُبَيْش. وولده القاضي عبد الله بن صالح (تولى القضاء في عدة بلدان وأخيراً في مدينة دَمَار، وكانت وفاته عام ١٣٨٦هـ.

سالم بن فضل بن محمد بن عبد الكريم بن محمد بافضل، المتوفي عام ٥٨١هـ. وكان علامةً كبيراً وشيخاً من شيوخ الترية، وهو باني مسجد الرباط في تريم. (٢) الشيخ فضل بن محمد بن أحمد ابن محمد بافضل، المتوفي سنة ٧٣٥هـ. (٣) الشيخ حسين بن عبد الله بافضل، كان من كبار الشيوخ الصوفيين وقد أمضى حياته في التدريس وهدى العباد وانتفع به الناس انتفاعاً كبيراً. وكانت وفاته عام ٩٧٩هـ. (٤) الشيخ محمد بن حسين بن عبد الله بافضل. وهو فقيه ناسك استوطن المدينة المنورة مجاوراً ومتصدراً للتدريس في كثير من الفنون حتى وفاته عام ١٠١٦هـ. (٥) الشيخ حسين بن محمد بافضل. مولده بمدينة الشحر وقد برز في علوم الشريعة وملحقاتها. وقد استوطن مدينة مكة المكرمة وتوفي بها سنة ١٠٨٧هـ. (٦)

الْعُصَيَّمَات من حاشد. يسكنون في نواحي مدينة حُوْث، وهم فرعان: عِنَاشِي ودُقَيْمِي. ويتفرع عن ذُو عِنَاش القبائل التالية: ذُو قَص - ذُو بطحان - ذُو التام - ذُو عيده - المهاشمه - ذُو عبد الله. ويتفرع عن ذُو دُقَيْم القبائل التالية: ذُو فارغ - الخواقره - الدُقَيْمَات - ذُو حُضَيْر - ذُو مِسْرَح.

بنو قُضَّة:

بضم فتشديد. عائلة من أهل مدينة صنعاء. نذكر منهم: القاضي العلامة علي بن محمد بن اسماعيل قُضَّة، كان فقيهاً عالماً تولى التدريس في المدرسة العلمية ثم تصدر للتدريس في مسجد التقوى الواقع في حي «بستان السلطان» وكانت وفاته عام ١٣٩٥ هـ. وابنه العلامة محمد بن علي قُضَّة من المُدْرِسين بالجامع الكبير.

آل الفُضَيْل:

بفتح فكسر. عائلة من آل شرف الدين أهل كوكبان. سُمِّي جدهم بالفضيل لأنه كان على درجة كبيرة من الفضل والعبادة، وهو أحمد ابن يحيى بن الناصر بن عبد الرب بن علي ابن شمس الدين بن الإمام يحيى شرف الدين، من سلالة الحسن المثنى بن

الحسن السبط بن علي بن أبي طالب .

فُعْمَه:

بضم فسكون ففتح . بلدة في الجانب الشرقي من وادي حضرموت ، على مقربة من (السوم) . تتكون من منازل وأكواخ من الطين ، وهي آخر محط قبل قبر هُؤد . وتسكن فغمه قبائل من آل تميم ونفر من ذُرَيَّة محمد بن علي مَوْلَى الدويله . وعلى مقربة منها تقوم أطلال حصن العر . ويحيط بها وادي فغمه الذي يسيل من الشمال إلى الجنوب ويصب في وادي حضرموت .

آل فطحان:

بطن من قبائل عِلَه - العلهيون . يسكنون في جنوب وادي حُطَيْب وشمال مدينة مُؤدِيه من أعمال محافظة أَيْن .

آل أبي فطيم:

عائلة من أهل مدينة سيئون بوادي حضرموت . منهم الكاتب الصحفي عوض محمد بافطيم .

الفغوه:

قرية في وادي بن علي بجنوب مدينة شِبَام حضرموت . قال مؤلف إدام القوت : هي للمشائخ آل باوزير ، وإلى جانبها ضريح السيد صالح بن عيدروس البحر والد الإمام حسن بن صالح . وحوالى الفغوه من الجهات حصون لآل كثير ونخيل منتشر ، وفي جنوبها حصون آل سلامة بن جعفر بن طالب .

بنو فطيمه:

بطن من قبيلة سَحَار ابن خَوْلَان من قُضَاعَة ، ديارهم في غربي مدينة صعده . وهم الذين استدعوا يحيى بن الحسين بن القاسم - في عام ٢٨٤هـ - من المدينة المنورة وملكوه بلد خَوْلَان ابن عامر ، وساروا معه إلى اليمن حتى ملكها فكان أول إمام في اليمن . وقد كانوا عمود أمره .

بافقاس:

بفتح الفاء وتشديد القاف . من قبائل نُوح ، يسكنون في بلدة جزول من مديرية حَجْر وأعمال حضرموت . ولهم فيها نخل كثير .

آل فعفيق:

بطن من قبائل المَهْرَة . يسكنون في الساحل الشمالي من العَيْضَة ، ويعمل أفراداه في صيد السمك .

الفُقَّاش:

الصُّغْرَى (البُرَيْقَه) بمسافة نحو اثنين
أكيال.

بكسر فتشديد القاف. غدِير ماء
لقبائل الشرخه، يقع في منطقة السوم
من مديرية سيئون وأعمال حضرموت.

الفُقَّاعه:

والفُقَّم - بضم فسكون - وادٍ في
شمال القُقْلَه على بعد ٣٠ كيلاً.
مساقطه من جبال العَشَه ومن حَرْف
سُفْيَان ويصب في وادي مَوْر. وفيه نبع
ماء حار يُستشفى به.

بطن من الكلاع من حُجر رُعَيْن
الحميريّه.

الفُقَّمان:

من قبائل همدان الجَوْف،
وشيخهم بن شطيف.

الفُقَّره:

سلسلة جبلية في شمال غيل باوزير
بحضرموت. يُقال أن العيون الموجودة
في الغيل تأتي مادتها تحت الأرض من
هذه الجبال. وإليها تُنسَب (عَقْبُه
الفقره) وهي طريق يكثر فيها الأزورار
والانعطاف لكثرة الشناخب، وهي من
الطرق التي يسلكها الذاهب من
الساحل إلى وادي حضرموت.

الفُقَّه:

بضم ففتح. قرية في منطقة العَرَش
من مديرية رَدَاع وأعمال البيضاء.

الفُقَّهاء:

قرية كبيرة في أعلا جبل حرير
بالضالع. سُميت كذلك لأن بها قبر
الولي المُسَمَّى «عَلَم ماعود» ومريديه
من الفقهاء.

بافُقَّعش:

بفتح فسكون ففتح. فرع من آل
العَظَم أحد قبائل ذِيئِب جَمِير. ديارهم
في جبلي العُضَيْدِه وَعَرَصِمِه غربي
وادي حَجْر بحضرموت.

البافُقَّير:

من قبائل وادي مَيْفَعِه وأعمال
محافظة شَبَوَه. من معاصريهم الشيخ
عبد الله سالم بن محمد بن يوسف بن
علي بافقير.

فُقَّم:

بضمتين. بندر في غربي عدن

حيث عدد السكان والتوسع العمراني وامتداد المشاريع التنموية الحديثه. ولقد ساعد على ذلك مرور الخط الاسفلتي العام الذي يربط بين عاصمة المحافظة وبعض المديرية الأخرى إلى محافظة تَعَز من الجهة الجنوبية، حيث ساعدت على إنعاش المدينة باعتبار أن الطُّرُق من أهم شريانات الحياة. ويحد المديرية من الشرق جبال رَيْمَه ومن الغرب مديرية الدَيْرِيَهَمي ومن الجنوب الحسينية - زَيْيد ومن الشمال المنصوريه.

إلا أن ما يميز مديرية بيت الفقيه عن غيرها كونها ذات ثربه خصبه تقوم بانتاج جميع المحاصيل الزراعيه التهاميه المزروعه في المناطق الحاره. وأشهر أراضيه الزراعيه هي الواقعه في محاذة جبل رَيْمَه وبمنطقه اللاويه والقَوَقر والعبّاسي والخايح ونفحان، لانحدار مياه الأودية الصغيره المنحدرة إليها من حواز جبال رَيْمَه. ومن أهم المحاصيل الزراعيه: الخضروات والفواكه والحبوب بجميع أنواعها مثل الذره الشاميه المعروفة في تهامه (بالرومي) والدُّخن والدره الحمراء وغيرها والطماطم والباذنجان والكوسه وجميع أنواع البقوليات والفواكه مثل المانجو والبطيخ والموز والجوافه.

وأكَل فُقَيْرَه: عائله من أهل مدينة الحديده. أشهرهم الفقيه العلامة محمد بن محمد بن عيسى فقيره الحديددي. بَرَع في فقه أبي حنيفه وتولّى الفتوى بالحديده، وقد أخذ عنه كثير من طلاب العِلْم، ووفاته سنة ١٣٣٩هـ. كما أن منهم الشيخ رفعت بن عمر بن عبد الله فقيره عضو التجمع اليمني للإصلاح.

بيت الفقيه:

مدينة مشهورة جنوب شرق الحديده بمسافة ٦٧ كيلاً. عُرفت باسم الفقيه الشهير أحمد بن موسى بن علي بن عمر بن عُجَيْل، المتوفي بها سنة ٦٩٠هـ. وكانت تُعرَف باسم (كثيب الشوك) نسبةً إلى الرمال الممتدة والأشواك التي تملأها وتنمو على الأمطار كالأشجار الصحراوية. وقد اشتهرت المدينة بوجود عدد من رجالات علوم الدين لذلك قصدتها الطلاب من كل ناحية في اليمن. كما اشتهرت بما تصنعه من منسوجات الحرير والقطن.

وتُعد حالياً مديرية بيت الفقيه من أشهر مديريات محافظة الحديده وثاني أكبر مدينة بعد عاصمة المحافظة من

كما تشتهر المديرية بزراعة الأزهار الجمالية حيث يُزرع فيها أنواع عديدة من الورود الجمالية وأزهار «الفل» ذات الروائح الزكية والعطره والمنتشره في منطقة العباسي خاصة وتُسوّق لجميع مدن الجمهوريه وبعض الدول المجاورة كالسعوديه.

وحوطة الفقيه: مدينة معروفه في

وادي تيفعه من أعمال محافظة شبوه. وهي منسوبه للشيخ الجليل علي بن محمد بن عمر بن راشد بن خالد بن مالك المالكي نسباً الشافعي مذهباً، وبها كانت وفاته وأائل عام ٨٣٢هـ. وعليه قُبه كبيره إلى جانب جامع الذي كانت عمارته نحو عام ٧٧١هـ. وقال الطيب بامخرمه في مادة «الرجبه» أنه يوجد بقرب قرية محفن المعروف بحصن المخارم الكنديين قرية يُقال لها الرجبه أنشأها الفقيه العالم الصالح الورع نور الدين علي بن الفقيه جمال الدين محمد بن عمر المالكي. قديم والده من أبين ثم أقام بالمصنعه وهي حبان فأولد الولد الصالح علي المذكور، والفقيه شرف الدين إسماعيل، والفقيه اسرائيل، والفقيه أبا بكر. وكانت هذه الرجبه موأناً طلبها من أهل تلك الجهة وبنى بها جامعاً حسناً وحفر فيها آباراً وأولد فيها أولاده الفقهاء يطعمون الطعام. توفي

كما تشتهر المديرية بالعديد من الصناعات الحرفيه وأهمها الحياكه لأنواع عديده من اللحف (المقاطب). ولها طابعها المعماري الخاص حيث لا تخلو أبنيتها القديمة من النقوش والزخرفه من خارجها وداخلها. ومن أهم آثارها القديمه التي ما زالت قائمه حتى يومنا هذا قلعة بيت الفقيه الشهيره التي بناها العثمانيون وسكنوا فيها. وهي صرح أثري يقصده السائحون كثيراً.

ومن سواحل مديرية بيت الفقيه: الطائف والجاح ورمال. وهذه المناطق يوجد بها زراعة النخيل. وجلّ أراضيها تُسقى بمياه الأمطار، وتمتاز بالخصوبه.

ومن أشهر قبائل مديرية بيت الفقيه: (المعازبه) التي تُعتبر فرعاً من عكّ. ومنها زرنق بن الوليد بن محمد ابن حامد بن معزب المعزبي، وبه سُميت القبيله المعروفه باسم (الزرائيق). ومن

علي العريضي بن جعفر الصادق بن محمد الباقر بن علي زين العابدين بن الحسين ابن فاطمة الزهراء ابنة الرسول عليه الصلاة والسلام. ومن هذا البيت: العلامة عبد الرحمن بن عبد الله بلفقيه (كان من العلماء المُتَّقِينَ وله مؤلفات في النواحي الصوفية، توفي بمدينة تريم عام ١١٦٢هـ). ومنهم العلامة عبد الله بن حسين بن محمد بلفقيه، وهو من علماء الشريعة وله شعر، وقد هاجر إلى الهند واستوطنها إلى وفاته بالقرن الحادي عشر الهجري. ومنهم في عصرنا المؤرخ الكبير الدكتور محمد عبد القادر بافقيه. وهو مؤرخ اهتم بأثار اليمن القديمة وله مؤلفات منها: «المستشرقون وآثار اليمن» و«تاريخ اليمن القديم» و«آثار ونقوش العقلة» و«مختارات من النقوش اليمنية القديمة» وغيرها من الدراسات والبحوث.

وآل الفقيه: عائلة من أهل مدينة حَجَّه. منهم الكاتب والدبلوماسي الدكتور علي محمد الفقيه.

آل فَلَاح:

من قبائل ذُو حُسَيْن بن عَنِيْلَانَ، من ذُهْمَه بن دُهْم بن شَاكِر، من بَكِيْل، ديارهم في بَرَط، ومن فروعهم: آل

الفقيه علي بالمحرم سنة ٨٣٢هـ. وقد اشتهر حَفْدَةُ الفقيه علي - إلى اليوم - بزعامتهم الدينية لقبائل آل ذِيْب سَعْد.

وآل الفقيه: من قبائل جبل اللوز من حَوْلَانَ العاليه في شرقي صنعاء. من معاصريهم العميد محمد الفقيه اللوزي، مستشار الهيئة العامة للطيران. والشاعر الأديب محمد الفقيه اللوزي.

وآل الفقيه: من قبائل بني بُهلُول في جنوب صنعاء. ديارهم في قرية بهران الواقعه في وادي جيب.

وآل الفقيه: من أهل قرية النزهم بمنطقة إزْيَان وأعمال محافظة إب. منهم القاص المبدع زيد بن صالح بن عبد الله الفقيه، رئيس دار الكتب بصنعاء.

وآل الفقيه: فخيذه من قبيلة الجرمي أحد قبائل يَهْر من يَافِع.

وآل بلفقيه: من أعيان بلاد حضرموت (*). ينحدرون من سلالة الفقيه محمد بن عبد الرحمن بن عبد الله بن أحمد بن علي بن محمد بن أحمد بن الفقيه المقدم محمد بن علي بن محمد صاحب مرباط بن علي خالغ قسم بن علوي ابن عبيد الله بن المهاجر أحمد بن عيسى بن محمد بن

(*) بلفقيه من باب النحت وأصله ابن الفقيه.

حشده وآل جُمعان وآل واصل.

منصور بن فلاح بن محمد بن سليمان بن مَعْمَر المشهور بابن فلاح النحوي، المتوفي سنة ٦٨٠هـ. ومن معاصريهم العميد قانوني محسن الفلاحي رئيس الدائرة القانونية بوزارة الدفاع.

وآل قَلَّاح - أيضاً - من قبائل جَهْم أحد فروع بني جَبْر، من حَوْلَان العاليه. يسكنون في غربي مأرب. وهم فرعان: آل علي بن فلاح أصحاب ابن حريم والأقرع، وآل محمد بن فلاح أصحاب آل دحيرج الرَّايدي.

الفَلَّاقِلَه:

فخيدة من العبسيه أحد قبائل عَكَّ. ديارهم في مديرية المَرَاوِغَه بالشرق من الحُدَيْدَه. ومن أهم قراهم: الساقيه - القنبور - ذَيْر الشراعي - البحابحه - محل الجلال - ذَيْر داؤد - الشعبه.

وينو قَلَّاح: من قبائل أَفْلَح، من هَمْدَان. لهم بلاد تُعْرَف باسمهم في جبل أَفْلَح بالشمال الغربي من المَحَابِشَه.

وينو قَلَّاح: من قبائل الحدا في شمال مدينة ذَمَار. وأهم قُرَاهم: المَشُور - بني عَوَاط - بيت الأشبط.

فَلَاةَ اليَمَن:

هي فلاة صَبَيْدَه - بفتح فسكون ففتح - ويُقَصَّد بها الصحراء المعروفة اليوم بالربع الخالي.

وآل أبي الفلاح: فخيدة من المعافر. منهم محمد بن عبد الملك بن محمد بن أبي فلاح، من فقهاء القرن السادس الهجري، اشتغل بالتدريس في جامع عَمَق بجبل الصُّلُو.

وَقَلَّاةَ إِزَم: منطقة صحراوية بالطرف الغربي من أْبَيْن. تبعد عن مدينة عدن شرقاً بنحو ٤٥ كيلاً. تخترقها طُرُق القوافل بين لَحْج وأْبَيْن.

وآل بافلاح: من أهل مدينة الشُّحْر بساحل حضرموت. منهم الشيخ عبد الله بن أحمد بافلاح. وهو فقيه متصوف وله نَظْم. هاجر إلى الهند وتوفي بها سنة ١٠٢٠هـ.

ذو فَلَكَان:

من قبائل آل سالم إحدى قبائل ذُهْمَه بن شاكر، من بَكِيل. ديارهم في وادي أَمْلَح بمشارك مدينة صَعْدَه.

وآل الفَلَّاحِي: من مشايخ جبل حُبَيْش في إب. ينحدرون من سلالة

الفَرَضِي. وتوفي بالقرن العاشر الهجري، وأمثال العلامة المحقق محمد بن صلاح الفلكي المتوفي بدمار سنة ١٠٧٣هـ. وأمثال العلامة الفقيه يحيى بن علي الفلكي، المتوفي سنة ١٠٧١هـ قاضياً لبلاد إِبّ.

فَلَّه:

وَادٍ وقريه في بني جُمَاعه، بالشمال الغربي من صعده بمسافة ١٥ كيلاً. وهي من القُرَى المقصوده لطلب العِلْم. وفيها مساكن آل المؤيد وآل الهادي وآل الدواري وآل مجد الدين وغيرهم.

آل فلهوم:

من قبائل آل كثير أحد بطون الشَّنَافِر. ديارهم في وادي حضرموت. ومن فروعهم: آل الحمومي - آل بن هدنه - آل عيسى - آل الهيج - آل الوغل - آل العاس.

فَلَوْقَه:

بفتح الفاء وضم اللام المُشَدَّده وفتح القاف. حُصن وبلده في الضواحي الجنوبية لمدينة تريم بوادي حضرموت. سُمِّي نِسْبَةً إلى إحدى قبائل آل تَوَيْم. وفي القرية طائفه من آل المِحْضَار.

ويست فُلْحَان: من قبائل العُصَيَّمَات، من حَاشِد. يسكنون وادي هَبَّه في قَفْلَة عِدْر.

الفلس:

بفتحيتين فسكون. حصن يطل على مدينة سيئون بوادي حضرموت. كان لآل كثير وهو قائم العماره إلى اليوم.

الفَلَق:

هو الجبل الذي بُني في مَضِيَقه سد مَأْرَب. وقد جاء في النقوش بلفظ الفَلَج.

والفَلَق: وادٍ بالقرب من مدينة المكلا في ساحل حضرموت.

الفَلَكه:

من جبال حَزَوْلَان العالیه في شرقي صنعاء.

بنو الفَلَكِي:

عشيرة من مَذَجِج سُمِّيَتْ نِسْبَةً إلى قرية «باب الفلاك» إحدى قُرَى عَنَس بمشارق مدينة ذمار. اشتهر منهم عدد من رجال الفقه والقضاء أمثال محمد بن ناصر بن محمد بن صلاح الفَلَكِي المذحجي (كان حُجَّةً في عِلْم الفرائض حتى أُطلق عليه لقب

آل فليته:

حَجَّه. من بلدانه: جَبَل الحَاذِق - قَرْن
المَلْوَى - براقش - العَقَّار - بُكَان -
المَرْخَه.

وبنو فليح: عائله من أهل مدينة
الجند في شمال تَعْرُز. أشار إليها
الجندی وقال: كان منهم ستة عشر
مُعَمَّمًا يخرجون من شارع واحد.

وبنو الفليح: قرية من أعمال ثلا في
نواحي صنعاء الشمالية الغربية. إليها
يُنَسَّب الحاج أحمد بن عبد الله
الفليحي، وهو باني مسجد الفليحي في
مدينة صنعاء. ويقع في ميدان التحرير
خلف المتحف العسكري.

آل فليس:

بكسر ففتح فسكون. بطن من قبائل
خَنَفَر. ديارهم في مديرية جُعَار من
أعمال محافظة أبين. ومن فروعهم:
أهل عزب وأهل شداد والمصاعده
وأهل قصير وأهل عليوه وأهل بوسديده
وأهل البان والأسلوم وأهل الدويل
والفدعان. وأهم قُرَاهم: عَبْر الشُّعْبَه -
حصن زياد - المَخْزَن - القَشْع - الخَبْر
- السَّقْم - بئر مَجْهَر - عريضين -
جَلْجَلَه - الحَبْت - القَرْنَعه - النخيله -
يَرَامِس.

عائلة مشهورة من أهل مدينة
صَعْدَه. ينحدرون من سلالة فليته بن
الحسين بن يوسف بن نعمه الأكبر بن
علي بن داود بن سليمان بن عبد الله بن
موسى بن عبد الله بن الحسن بن
الحسن بن علي بن أبي طالب. ومن
كبار أعلامهم الشاعر أحمد بن محمد
فليته الحَكَمي، المتوفي سنة ٧٣١هـ،
وهو من كبار شعراء العامية في اليمن
وبه يُؤرِّخ الشعر الحُمَيني عند بعض
الباحثين. ومن معاصريهم القاضي
العلامة صلاح بن أحمد فليته. وهو
عالم مجتهد متصدر للتدريس والإرشاد
والإفتاء، وقد تخرج على يديه الكثير
من الطلبة. وله مَدْرَسَة (الإمام الهادي)
بجنب جامعه الشهير ببني معاذ. وهو
أحد أعضاء الهيئة العليا ومن مؤسسي
المراكز الصيفية للعلوم الاسلامية. كما
أنه شاعر وكاتب وناقد بصير، وله
مؤلفات عدده في مختلف الفنون
كالأصولين والفروع والنحو وغيرها من
العلوم.

فليح:

بكسر ففتح فسكون. مركز إداري
من مديرية صُوَيْر وأعمال محافظة

فَلَيْم:

مدينة شَبَّام بوادي حضرموت . ونسبهم يعود إلى فهد بن مُرَّة بن حضرموت بن سبأ الأصغر . منهم ملوك تَرِيم سابقاً ، كما أن من فروعهم : آل شَرَّاحِيل وآل الهذيل وآل عُبَاد ، وآل بَاصِيهي وآل بامهره وبنو ربيعة .

عشيرته وبلده في جبل بني مُسَلَّم من مديرية القُفْر وأعمال محافظة إب .

آل أبي الفم:

وبنو فهد - أيضاً - بطن من ذي رُعَيْن ، من ولد فهد بن زيد بن مُثَوَّب بن يَرِيم ذي رُعَيْن .
وبنو الفهد: قبيلة في وَايِلِه بمشارك مدينة صَعْدَه .

قبيلة من العجمان ، تسكن منطقة لَوْدَر بمحافظة أبين . ورؤسائهم: آل أبا جعران وآل أبا شقره . وقبيلة العجمان تعيش ضمن قبائل العواذل ويقال أن جدتهم نجع من خُرَّاسَان .

آل فَنَجَل:

وبنو الفهد: بطن من قبائل المعافر ، يسكنون في جبل الصُّلُو .
وآل الفهد: من فقهاء قرية الحَنَكه بوادي السَّر من مديرية بني جَشَيْش وأعمال صنعاء . منهم الفقيه العالم أحمد بن الفهد ، من علماء القرن العاشر الهجري .

عائلته من أهل مدينة ذَمَار . منهم القاضي العلامة عبد الله بن حسين فَنَجَل . ترجمه صاحب مطلع الأعمار فقال: كان من العلماء المحققين في الأصول والفروع والمسموع ، وتولَّى القضاء بمدينة تعز للمهدي صاحب المَوَاهِب ، وله شعر جيد . وكانت وفاته سنة ١١١٧هـ .

الفِهْنَه:

بكسر فسكون . قرية خازبه في وادي الحَاجِب ، بالشمال الشرقي من مدينة تَعَز .

فندَه:

بلده بالقرب من مدينة القَطَن بوادي حضرموت .

آل فُهَيْد:

بضم ففتح فسكون . من قبائل

بنو فُهْد:

بطن من قبائل جَمِير . يسكنون في

دُهْمَه بن دَهْم بن شَاكِر من بَكِيْل .
ديارهم في الجَوْف .

الفَوَاقِم:

قربه في قاع البَنُونِ عِدَادِهَا من
خَارِف .

الفُؤَاهِه:

مركز إداري من مديرية (جبل رَاس)
وأعمال محافظة الحُدَيْدَة . يقع بالشرق
الشمالي لمدينة حَيْس .

فُور:

قربه خاربه في وادي لَخَج . وهي
من الأسماء التي أوردها الهمداني في
الطريق من لَخَج إلى عَدَن .

فُوض:

بفتح فسكون . قربه في ضواحي
مدينة رَدَاع . فيها بعض قبائل قَيْفَه .

فُوط:

بفتح فسكون . قاع منبسط ووادٍ
عظيم لقبائل حَوْلَانَ ابن عامر في
صَعْدَه . يقع في جنوب سَاقِيْن وشمال
وادي زبيد الذي تقع مدينة حَيْدَانَ في
أَگْمه بوسطه .

المُضْعَبِيْن . يسكنون في منطقة مَسَوْرَه
بشمال مدينة البيضاء . ومن فروعهم:
آل شماخ وآل الأسجف وآل عويضة .
ومنهم الشيخ حسين عبد الله فهيد من
مشايخ القرن الرابع عشر الهجري .

وآل فُهَيْد: من قبائل بلحارث .
تقطن في وادي عَسَيْلَان من مديرية
بَيْحَان وأعمال محافظة شَبْوَه .

وآل بن فُهَيْد: من قبائل آل ذَيْبِيب
سَعْد . تقع ديارهم في بلد عمالقين في
شَبْوَه . ومن فروعهم: آل باحْمَدُون وآل
علي بن فُهَيْد وآل فريد وآل ثابت بن
عوض وآل سالم بن عوض وآل علي بن
معظم وآل الكازمي وآل باصهيب .

وآل الفهيدي: من أعيان مديرية
شَرْعَب في شمال غرب مدينة تعز .
منهم النائب مارش عبد الجليل نصر
الفهيدي، عضو مجلس النواب -
١٩٩٧م .

الفوارع:

وَادٍ في مديرية نَصَاب من أعمال
محافظة شَبْوَه، فيه آل سعيد من قبائل
العواتق العليا .

الفواضله:

من قبائل بني نَوْف أحد بطون

فُوّه:

الفَيْحَاء:

من قُرَى آل الِيحوي من مديرية الصَّوْمَعه وأعمال محافظة البَيْضَاء .

بضم الفاء وتشديد الواو. بلدة قديمه في الجنوب الغربي من مدينة المُكَلَّا بمسافة ١٣ كيلاً. فيها بني حسن من قبائل المُحمديين من سَيَّان.

والقَيْحَاء - أيضاً - بلدة في جبل الشاحذِيه من مديرية الطويله وأعمال محافظة المحويت.

الفُوّهه:

بضم فتشديد الواو. هضبه متسعه في الأطراف الغربية لوادي حَضرموت. كانت تمر منها طريق القوافل الذاهبه إلى مأرب. وفيها آل بدر من قبائل نَهْد.

فَيْد:

بفتح فسكون. قاع منبسط في آخر حدود بلاد عَنَس جهة الشرق وعلى طريق دَمَار إلى رَدَاع. وهو إلى رَدَاع أقرب ويُعرَف اليوم بـ (قَاع فَيْد) وفيه قَتَل الصليحيون الإمام أبي الفتح الدَيْلمي وذلك في أجواء عام ٤٤٤هـ.

آل فَيَّاض:

من قبائل الجحافل. يسكنون في نواحي مُؤدِيه من محافظة أبين.

الفَيْدِي:

قرية على ساحل بلاد المَهْره. تقع في الشرق الشمالي من مدينة العَيْضه بمسافة ٤٠ كيلاً.

وآل الفَيَّاض: بطن من قبائل حَمِير، وهم: آل الفَيَّاض بن زيد بن العَوث بن سعد بن مالك. من فروعهم: بيت عُلْمَان في المصانع غربي ثَلا، وأسَلَم، وسُمَيْع وتيس والبرار في بلاد المحويت. والنسبه إليه: فَيَّاضي.

بنو فَيْرُوز:

عشيرته من أهل إب. ينحدرون من سلالة الأمير شمس الدين أبو بكر بن فيروز، أحد أعيان الملك المُظفَّر الرسولي.

والفَيَّاض: منهل ماء في أسفل جبال حَرَاز مما يلي وادي سُرْدَد.

الفياعين:

أنظر: الفجاعين.

الفَيْش:

هو أحد جبلي شَهَاة.

والفَيْش: قرية غربي مدينة صَعْدَه. إليها يُنسَب (آل الفَيْشي) المنحدرين من سلالة الهادي يحيى بن الحسين ابن القسم الرّسي بن إبراهيم طباطبا بن إسماعيل الديباج بن إبراهيم الشبه ابن الحسن المثنى بن الحسن السبط بن علي بن أبي طالب. منهم العلّامة محمد بن أحمد بن عبد الله الفيشي، المتوفي سنة ١٣٨٨هـ. كان من العلماء العاملين وتولّى القضاء في عدة جهات.

فَيْشَان:

قبيلة قديمة وردت في بعض النقوش. ومن أوطانهم: كَوَكَبان - شَبَام أَقْيَان.

والفَيْشاني: من قُرَى جبل بني جَبْر في حَوْلَان العاليه بمشارق صنعاء.

وآل الفَيْشَانِي: عشيره من المَعَاوِر، منهم الكاتب الصحفي عبد الملك الفَيْشَانِي.

الفَيْض:

من قُرَى مديرية لَوْدَر وأعمال محافظة أبين. فيها آل أمْسَاك وآل مَفْع النُّخَمِين.

فَيْل:

بفتح فسكون. وادٍ وقرية بالجانب الشرقي من منطقة صَيْف بُوادي دَوَعْن. ويسكن القرية المشائخ آل العمودي وفروعهم آل فقيه والباصمد والباجمّاح - بضم الجيم وتشديد الميم - وهناك شَيْغْب يُقال له (فَيْيل) - بكسرتين فسكون - يلحق بفيل.

ووخليج الفَيْيل - بكسر فسكون - خليج بمنطقة التّوَاهِي في مدينة عَدَن. يمتاز بطبيعة خلّابّه جميله. وقد استقطب هذا الموقع المتفرد أنظار جميع الزوار.

الفَيْوش:

قرية في وادي لَحْج بالقرب من الحُوَطَه. تشتهر بخصب أرضها، وقد أقيم فيها مصنع لتعليب الطماطم.

الجَنْدَى وقال: كان بها جماعه يُعْرَفُونَ
ببني عُسَيْل وهم من فقهاؤها وخطبائها
وفيهم أختيار.

بنو قَابِض:

بطن من هَمْدَانَ، هم: بنو قابض
(أخي خَيْوَان) بن زيد بن مالك بن
جُشَم بن حاشد. منهم آل أبو نُور وآل
الْحَيَّار.

وينو قابض - أيضاً - بطن من
سُفْيَانَ بن قَيْس بن معاوية بن جُشَم بن
عبد شَمْس. يسكنون جبل صَبِير المُطَلَّ
على مدينة تَعِيز.

القَابِيعِي:

بلده مشهوره في جبل سَيْبِرَانَ
الشرقي، أحد جبلي شَهَارَه في محافظة
حَجَّه. تقع على مقربه من قرية
(الصَّايَه) وبها مسيل ماء وأرض
خصبه.

القَابِلِي:

بكسر الباء. قرية في بني الحَارِث
شمال مدينة صَنْعَاء. سُمِّي بها مركز
إداري يشمل من القُرَى: ثَقْبَانَ - عُلْمَانَ
- دَهْبَانَ.

وقرية القَابِلِي: بلدة في أسفل وادي

ق

القَائِفِي:

هو الفرع الخامس من قبيلة الصَّبِيد،
إحدى قبائل خَارِف من حَاشِد. ديارهم
في أطراف قَاع البَوْن، ومن قراهم
المشهوره: كَانِط - قواره - يَنَاعَه.

وبيت القَائِفِي: قرية في الحَدَا. تقع
بالقرب من قرية «بني عكروت» في
شرقي مدينة مَغْبَر بمسافة نحو ٣٥
كيلاً.

القَائِمَه:

بلده في منطقة بني الدُّوَاد من مديرية
بني العَوَام وأعمال محافظة حَجَّه. من
ساكنيها: بيت القُدَمِي وبيت القَائِصِي
وبيت الشَّرْقِي وبيت الظَّرَافِي.

والقَائِمَه - أيضاً - بلدة عامره
مشهوره في شرق عَمَّار من مديرية
دَمَتْ وأعمال محافظة إب. أشار إليها

جنوب شرق مدينة تعز. تبتدي طريق
الذاهب إليها من «دمنة خديرة» بطول
٣٠ كيلاً.

القَابُورِيَّة:

بلده في شمال غرب مدينة «الزُّهْرَة»
من أعمال محافظة الحُدَيْدَة.

آل القَابُوسِي:

عائله من أهل مدينة صَعْدَة.

آل قَاجِل:

قبيله ومنطقه في وسط وادي مَرْخَة
من أعمال محافظة شَبْوَه. ديارهم في
قرية «الحَزْمَة» وهم فرعان: أهل
محسن بن علي، وأهل ناصر بن
أحمد. ولعل منهم رجل الأعمال
أحمد بن عبد الله القاحلي المتوفي سنة
١٤١٩ هـ / ١٩٩٩ م.

آل قَادِر:

من قبائل ذو محمد بن عَيْلَان، من
دُهْمَة بن دَهْم بن شَاكِر، من بَكِيل.
وهم فرعان: آل جَعْدَار، وآل عُمَيْر.
ويسكنون في منطقة الشَّغْرَاء من مديرية
«خَرَاب المَرَاثِي» وأعمال بَرَّظ.

وآل أبي قادر (باقادر) من مشائخ

ظَهْر غرباً من صنعاء إلى الشمال.
وهي قريه تحيط بها مزارع وادي ظَهْر
المليئة بغروس الأعناب ومختلف أنواع
الفواكه وإليها يُنسب القاضي العلامه
علي بن حسين بن أحمد القابلي
المتوفي سنة ١٢٨٢ هـ وكان قد تولَّى
القضاء في بلاد «حَرَاز» لذلك اشتهر
هو وذريته بلقب «الحَرَازي» ومنهم
ولده القاضي العلامه عبد الرحمن بن
علي الحرازي.

والقَابِل: بلده في نواحي حَمَام
دَمَتْ.

والقَابِل: قريه في عُثْمَة.

والقَابِل: من قرى ذِي نَاعِم في
البيضاء.

والقَابِل: بلده في الطَّفَة من أعمال
البيضاء.

والقَابِل: من قرى مديرية سَحَار،
في جنوبي صَعْدَة بمسافة ٢٠ كيلاً.

والقَابِل: من قرى مديرية قُطَايِر في
صَعْدَة.

والقَابِل: من قُرَى وادي مَرْخَة
وأعمال محافظة شَبْوَه.

القَابِلَة:

مركز إداري من مديرية الصُّلُو في

والباقارح - بكسر الراء - من قبائل
الذين يسكنون قرية الحجر - بكسر فتح
- في وادي دوعن بحضرموت .

وادي حضرموت، ديارهم في الخريبه
وتولبه بوادي دوعن .

آل قادي:

ذو قارس:

بطن من بنو دومان بن بكيل . به
سميت (قلعة القارس) وهي من القلاع
الأثرية الحصينة . وتقع في وسط قرية
«الهجرة» في مغرب عنس .

قبيله من آل مهدي إحدى بطون
قنفة . ديارهم في مديرية رذاع من
أعمال محافظة البيضاء .

وآل قادي: فخذ من قبيلة آل البان
إحدى قبائل منطقة لحج .

قارض:

بلده من مديرية ناطع وأعمال
محافظة البيضاء .

قادم:

بطن من همدان وهم قادم بن زيد بن
عريب بن جشم بن حاشد . إليه ينسب
وادي قادم في بلاد حجور والذي
يصب إلى بلاد عنس من تهامة . كما
ينسب إليه (آل القادمي) أهل مدينة
عمران .

قارف:

جبل شرقي مدينة مؤديه في محافظة
أبين، تسكنه قبائل: أهل سالم على،
وأهل عليان، وأهل شئتور، وأهل
هقيس .

القارح:

قرية في منطقة الأمرور من مديرية
الشاهل وأعمال محافظة حجة . بها
منجم الجص المشهور .

قارن:

بكسر الراء . قرية في غربي مدينة
عمران جوار الطريق الحديثه الذهاب
إلى مدينة حجة، تتبع إدارياً مديرية
جبل عيال يزيد . وإليها ينسب الفقيه
العلامة هادي بن حسين القارني،
المتوفي سنة ١٢٣٧هـ وقد تقصت

وبنو القارح: عشيره في بني طيبه
من مديرية مغرب عنس وأعمال
محافظة دمار . قال الحجري: خرج
منهم عدد من رجال الفقه .

والقاره: مركز إداري مترامي الأطراف من مديرية رُشد وأعمال محافظة أبين. يشتمل على عدد كبير من القرى الصغيرة والكبيرة، ومنها مدينة القاره التي كانت العاصمة القديمه ليافع السفلى، حيث مقر السلطان عيدروس بن محسن العفيفي. وهي في مساحه منبسطة من الأرض وتُعد من المناطق الغنية بالآثار القديمه.

والقاره: مدينه عامره جنوب مدينة شَبَام حضرموت، يقال لها (قاره عبد العزيز) لأن سكانها منذ زمن قديم هم آل عبد العزيز الذين يدخلون في عِدَاد آل كَثِير من قبيلة آل عَامِر وهم الشَنَافِر. كما يسكنها آل الحامد بن الشيخ أبي بكر بن سَالِم.

والقاره: بلده عامره في منطقة حَوْرَه من مديرية القَطَن بحضرموت. وهي المعروفه باسم (قاره آل ثابت) نِسْبَةً إلى سكانها آل ثابت من قبائل نَهْد. قال مؤلف «إدام القوت»: كان رئيسهم الشيخ عبد الله بن ثابت توفي سنة ١٣٢٨هـ وخَلَفَه ولده الشيخ صالح بن السلطان عبد الله بن ثابت بن علي بن قَارِس بن عقيل بن عيسى بن محمد بن عامر بن فضاله. وكان الشيخ صالح

حياته في التدريس والعباده وتتلמד على يده عدد من العلماء، كما كان ينوب عن شيخ الاسلام الشوكاني في بعض الأعمال الشرعيه.

وقَارِن - أيضاً - بلده صغيره في جبل بُرُغ.

القَارَه:

بلده في جبل حَسَوْر من مديرية مَسَوْر وأعمال محافظة عَمْرَان، وهي التي تُعْرَف بقاره أحمد نِسْبَةً إلى أحمد بن المطهر ابن الإمام شرف الدين، لذلك إشتهر أحفاده بلقب (آل القَارَه) أمثال الأديب الشاعر أحمد القاره، وهو من أدباء آخر القرن الثالث عشر الهجري، له ديوان شعر أكثره هزليات، ومن أشهر قصائده تلك التي يشرح فيها أوضاع اليمن السياسية في عصره ومطلعها:

ضَاعَتْ الصَّعْبَةَ عَلَى الخُلْفَا
خَبِطَ عَشَوَا والسَّرَاجَ طَفَا
والقاره - أيضاً - مركز إداري من مديرية جبل الشُّرُق وأعمال محافظة دَمَار. سُمِّي نسبة إلى بلدة (القاره) هناك وكانت من الأماكن التي يقصدها طلبة العِلْم حيث كان فيها العلماء بنو طَمِيح وبنو العَشْم.

والقاره: تل رملي شرقي مدينة الحامي بساحل حضرموت. يبعد عن مدينة المُكَلَّا بمسافة ٣٥ كيلاً. والتل يحجب مدينة الحامي عن البحر.

والقاره: بلدة في منطقة يَبْعَثُ بوادي حَجْر في حضرموت، وهي المعروفة بقارة آل بُحَيْث.

الباقاري:

فخيزه من قبائل الديين، تسكن في وادي حَجْر بحضرموت. ومنهم البامنيف والبابدر.

الباقازي:

فخيزه من الحالكه، تسكن وادي دَوْعَن بحضرموت.

بنو قاسد:

بالسين المهملة. هم الذين يُدْعَوْنَ ببني قاصد بالصاد المهملة. وهي قبيلة من يَافِع السُفلى (ويقصدون بها مديريات رُصْد وجُعَار في أَيْتِن). ومن بين قبائلهم: آل يَزِيد - آل البُطاطى - آل اللُبياني - آل الجرمي - آل طاهر.

آل قاسم:

قبيله من آل كَتَّان إحدى بطون ذو

أحد فحول الرجال وحكام العرب وقُتِل في الحرب التي جرت بينهم وبين آل عَجَّاج سنة ١٣٥١هـ وخَلَفَهُ ولده علي بن صالح.

والقاره: بلدة في نواحي مدينة سيئون يُقال لها (قارة الشَنَاهِر) وتقع مبانها فوق جبل فارد له ثلاثة رؤوس، وحواليها مزارع كثيرة.

والقاره: قرية في شمال غَيْل بن يَمِين من مديرية المُكَلَّا وأعمال محافظة حضرموت. وهي من ديار قبيلة العَوَابِثه وآل عُمَر بَاعْمَر وآل بُكَيْر وآل بَاسُوِيد وآل بَايْمِين وآل بِالْجَعْدَه. وفيها عيون كثيرة استأثر الغيل بنسبتها إليه لاشتهاره وخمولها.

والقاره: بلدة حَارِبِه في ضواحي قرية بُور القريبه من مدينة سَيُوثُون بحضرموت. وهي المعروفه باسم (قارة جُشَيْر) ويقال جُشَيْب وهم من قبائل كِنْدَه. وكان قد سكنها - في أول القرن الرابع الهجري - أحمد بن عيسى المُهاجر (جد العلويين الحضارم) وذلك عند قدومه من العراق ثم انتقل منها إلى (الحسيه). وقد ظَلَّت قارة بني جُشَيْر معموره إلى سنة ٦٠٤هـ حيث أخرجتها قبيله خيثمه التي انتقلت إلى حضرموت من أعراض جبل السَّرَاة.

محمد بن علي المتوفي سنة ١٠٢٩هـ.
وكلاهما من ولد الحسن بن الحسن بن
علي بن أبي طالب.

وآل القاسمي - أيضاً - من مشايخ
وادي أسنّاف في خولان العاليه
بمشارك صنعاء. منهم في عصرنا
الشيخ صالح بن حسين القاسمي.

قاصد:

أنظر: قاسد.

آل قاصره:

عشيره من أهل المَراوِعه في تهامه.
منهم النائب محمد بن عبد الله بن
حسين قاصره، عضو مجلس النواب -
١٩٩٧م.

والقاصره: حصن في منطقة زَنَدان
من مديرية أرحب وأعمال محافظة
صنعاء. يُطلّ من جهة الشرق على
محل (جَجَيْله) كما يُطلّ على (عين
الجَارود) وفيه مآثر قديمه.

آل القاضي:

بطن من قبائل خولان العاليه ينتهي
نسبهم إلى خولان لابن مالك بن
الحارث بن مُرّه بن أدد بن زيد بن
عمرو بن عريب بن زيد بن كهلان. لهم

حُسين من بَكِيل. وهم فرعان: ناشري
وواصلي. ديارها في منطقة الحُشَعه من
مديرية رَجُوزه في بَرَط، وقد سمّيت
نسبةً إلى القاسم بن مُرّه بن الدُّعام
الأصغر بن مالك بن ربيعه بن الدُّعام
الأكبر لابن مالك بن معاويه بن
صعب بن دُوْمَان بن بَكِيل.

وآل قاسم - أيضاً - من مشايخ بلاد
الشوافي بالغرب الشمالي من مدينة
إب. أشهرهم الشيخ محمد بن عبد
الوهاب بن محمد بن قاسم الكِلاعي،
المتوفي سنة ١٣٥١هـ وكان متولياً لبلاد
جبل حُبَيْش، أخيه الشيخ عبد
الواحد بن محمد ابن قاسم.

وآل قاسم: من مشايخ بلاد السُّواديّة
والرياشيّة في محافظة البيضاء.

ووادي قاسم: من وديان بني مَدِيحَه
بالشّاهل في محافظة حَجّه.

وبنو القاسم: بيوت كثيره تنحدر من
سُلاله الإمام القاسم بن علي العِيّاني -
بكسر ففتح - من ذُرِيّة الحسن بن
الحسن بن علي بن أبي طالب. يتصل
بهم في النسب (آل الأمير) أهل صنعاء
والشّرّفين.

وآل القاسمي: عائله مشهوره من
أهل صنعاء تنحدر من سلالة القاسم بن

خطيب جامع القُدوم في منطقة العِرّ، وغيرهم ممن يسكنون صنعاء وإب والبيضاء.

وآل القاضي: من مشائخ جبل المواسط في الحُجْرِيَّة. من معاصريهم الشيخ عبد الرقيب بن عبد الحميد القاضي عضو مجلس النواب. ١٩٩٧م.

وآل القاضي: عائلته من أهل مدينة عدن، نذكر منهم: الأستاذ الجامعي الدكتور محمد بن محمد بن سعيد القاضي المتوفي سنة ١٩٩٦م. ومنهم الكاتب والقاض المبدع عبد المجيد القاضي الحاصل على وسام الآداب والفنون عام ١٩٨٠م وله أكثر من مجموعة قصصيه مطبوعه. كما أن منهم الدكتور أحمد القاضي نائب وزير الثقافة في حكومة ما بعد قيام الوحدة.

وآل القاضي: فرع من قبيلة «آل كثير» في وادي حضرموت، منهم العلامة علي بن عبد الرحيم بن محمد بن عبد الله بن محمد قاضي وهو أحد علماء القرن الثاني عشر الهجري. وتجدد الإشارة إلى أن لقب (القاضي) لجميع الأسر المذكوره جاء مرتبطاً بتولي أحد آبائهم أو أجدادهم منصب القضاء الشرعي.

المشيخ على قبيلة السُهْمَان. ومن كبار أعيانهم: الشيخ عبد الوهاب القاضي، والشيخ حسين بن أحمد بن حسين القاضي (عضو مجلس النواب. ١٩٩٧م).

وآل القاضي: من كبار أعيان بلاد سَنَحَانَ، أشهرهم الشيخ عبد الله القاضي، ونجله محمد بن عبد الله القاضي رئيس مجلس إدارة الشركة اليمنية لصناعة وتجارة الأدوية. كما أن منهم الكابتن الطيار عبد الخالق بن صالح القاضي رئيس مجلس إدارة الخطوط الجوية اليمنية.

وآل القاضي: عائلته مشهوره من أهل قرية العِرّ في الحيمة الداخليه، يرجعون في نسبهم إلى قبائل خَوْلَان صنعاء. وهم من بيوت العلم في اليمن من قديم الزمان ولم يزل منهم علماء وأدباء وفقهاء وحُكَّام إلى يومنا هذا؛ فمنهم القاضي علامه عبد الملك بن علي بن إسماعيل قاضي، والعلامه الأديب الشاعر عبد الرحمن بن محمد بن محمد قاضي المتوفي سنة ١٤١٤هـ، ومنهم الكاتب والأديب عبد الله بن عبد الله بن محمد قاضي عضو مجلس النواب (١٩٧٣ م) وأحد أبرز كتاب صحيفة «الثورة». ومنهم يحيى بن عبد الله بن أحمد بن علي قاضي

بنو قَاطِن:

الواسعه التي تُحيط بها الجبال، نذكر منها:

قَاع بَكِيل: أرض متسعه في منطقة الصَّنِج من مديرية ضُورَان آيس وأعمال محافظة دَمَار. ينتصب في أعلاه جبل الدَامِغ.

قَاع الصَّلَاحِي: في الشمال الشرقي من صنعاء في جهة الطريق إلى بلاد يَهَم.

قَاع العَقْل: سهل ممتد تحيط به الجبال من جميع الجهات، يقع في منطقة يَحْصَب السفل من مديرية يَرِيم وأعمال محافظة إب. وقد يُقال له (قَاع جَهْرَان) نسبةً إلى إحدى قُرَاه. وهو يمتد نحو ثلاثين كيلاً طولاً وخمسة عشر كيلاً عرضاً.

قَاع القُبَّتين: سهل ممتد ما بين الحَدَا وسَنَحَان في غربي جبل كِنِين.

قَاع سُهْمَان: يمتد من عَقَبَة قرية (مِنْد) شرقاً، وينتهي غرباً بقرية (مَثْنَه). ومنه تشرع طريق صنعاء الغربية للذاهبه إلى الحُدَيْدَه. وقد سُمِّي (سُهْمَان) بضم فسكون ففتح - نِسْبَةً إلى سُهْمَان بن الغوث بن سعد وهو بطن من جَمِير.

قَاع الصَيْد: يقع في منطقة بني عُمر من مديرية الحَيْمَه الداخليه وأعمال محافظة صنعاء.

بكسر الطاء. عائله من أهل مدينة صنعاء وهم في الأصل من مدينة حَبَابَه في أسفل مدينة ثُلاً، ونسبهم في جَمِير. من مشاهيرهم القاضي العلامه أحمد بن محمد قَاطِن. وكذا القاضي العلامه أحمد بن محمد قَاطِن، وهو مؤرخ عالم بالتفسير والأصول والكلام، تقلد القضاء في مدينة ثُلاً، ثم تقلد ولاية الأوقاف بصنعاء. له من المؤلفات: قره العيون في أسانيد الفنون - خ» و«الإعلام بأسانيد الأَحلام - خ» بمكتبة الجامع الكبير بصنعاء. وله كتاب «دُمِيَة القصر» في تراجم أعلام عصره. قيل أنه سُمِّي (قاطن) لأنه قَطَن مدينة حَبَابَه منتقلاً من قريته (مَفْحَف) في بلاد ثُلاً - أنظر نَشْر العَرَف ٢٧٤/١ وغيره.

ومن معاصري هذا البيت نذكر: محمد بن أحمد بن سعد قاطن، مدير إدارة منظمة التعاون الدولي للتنمية الصحية. وهو من مواليد صنعاء في عام ١٣٧٢ هـ كما كان والده طبيباً ممارساً أقام مدةً في مدينة ثُلاً ثم في حَبَابَه.

القَاع:

إسم مشترك بين عدد من القُيَعَان

قَاعِ الْقَلَائِيسِي: سهل واسع في الشرق الشمالي من مدينة زُنْجِبَارِ بساحل آيِّن. **قَاعِ شَمْس:** في بلاد حَاثِيدِ، وفيه قرية يَنَاعَه.

قَاعِ قَيْد: سهل في شرق مدينة دُمَارِ يمتد من آخر حدود بلاد عُنْسِ إلى أول حدود رَدَاعِ. ومنه تشرع الطريق إلى رَدَاعِ.

قَاعِ السَّامِقِه: يمتد بين نَجْدِ قَسِيمِ وما بين جَبَا والمِسْرَاخِ شرقاً ومجازع طريق الحُجْرِيَّةِ غرباً. وهو فضاء واسع غني بالمياه الجوفية.

القَاعِدَه:

مدينة حديثة البناء في وادي نَخْلَانِ من مديرية ذي السُّفَالِ وأعمال محافظة إب. تقوم فوق هَضْبَه مُسَطَّحَه أفقياً ورأسياً. تقع بجوار خط الطريق إلى مدينة تَعِز، وكانت سابقاً عبارة عن مَطْرَحٍ للمسافر من إب إلى تَعِز والعكس. وقد إتسع عمرانها وصارت مدينة كبيرة تحيط بها عدد من السهول والوديان الدائمة الخضرة.

والقَاعِدَه - أيضاً - جبل وبلده في الشرق الجنوبي من مَوْزَعِ في مغارب تَعِز. يرتفع الجبل ٧٢٠ متراً عن سطح البحر.

قَاعِ التَّيْلَمِي: ما بين شِرَاعِ ودَمَارِ وهو حقل خصيب وفرع من فروع وادي مَارِبِ. سُمِّيَ يُسَبِّةً إلى الإمام أبو الفتح الناصر الديلمي لأنه أستشهد فيه سنة ٤٤٦هـ.

قَاعِ القَلَمَه: سهل ممتد في الشرق الشمالي من مدينة حَيْسِ بتهامه.

قَاعِ حَوْشَان: يمتد من مدينة شِبَامِ أقيان حتى أسفل حصن ثَلَا. ويشتهر بزراعة مختلف أنواع الحبوب التي تعتمد على مياه الأمطار.

قَاعِ الحَشَب: في بلاد أَرْحَبِ بشمال مدينة صنعاء.

قَاعِ شُرْعَه: أرض واسعة بجوار قرية شُرْعَه في جنوب مدينة دُمَارِ بمسافة ٢٥ كيلاً. فيها مزرعه لإكثار البذور المحسنه تبلغ مساحتها ١١٧ هكتاراً.

قَاعِ الصَّعِيد: يقع في جنوب مدينة صَعْدَه بمسافة يسيره، وقد يُقال له (وادي العَبْدِيِّين) أو (وادي رَحْبَانِ) وهو من غرر أودية صَعْدَه وفيه الكثير من الفواكه والأعشاب، وكان عليه سد الحَائِقِ الشهير.

قَاعِ المَطْحَلِي: سهل كبير بين (جبل الضَامِرِ) و(بني سَعْدِ) بالشرق من مدينة بَاجِلِ في تهامه.

وَالْقَاعِدَة: قرية في منطقة «مَكَابِرَة الْجَبَل» بجنوب المَقَاتِرَة ومن أعمالها . الدَّامِرَة .

وَالْقَاعِدَة: قرية في جبل وَشَحَه من أعمال محافظة حَجَّه . إليها يُنْسَب (بنو القَاعِدِي) أهل جبل الأَمْرُور في الشَّاهِل وهم في الأصل من (آل الحَالِد) من ذُرِّيَة الإمام المنصور القاسم العِيَانِي - أنظره في حرف العين .

وَقَاعَه: أرض زراعيه أسفل وادي عابه من مديرية الحَيْمَة الخارجية وأعمال محافظة صنعاء .

قَاعَه:

بلده وحصن في منطقة «عِيَال حَاتِم» من مديرية جبل «عِيَال يَزِيد» وأعمال محافظة عَمْرَان . يُقال أن أول من بنى فيها وسكنها هو العلامه الكبير عِلْيَان بن إبراهيم بن يَحْيَى بن يَحْيَى من بني الأَزْرَق من جَمِير وكان مسكنه في وادي الأَمْجِر . ثم اشتهرت عندما اتَّخَذَهَا بعض علماء المطرفِيَة مقراً وسكناً لهم ، وقد قضى عليهم الإمام عبد الله بن حَمْرَه . وإليها يُنْسَب الأديب والشاعر أحمد بن عبد الله القَاعِي ، من أعيان القرن الرابع الهجري وكان رَجَازاً يرتجل الشعر في المعارك التي تخوضها جيوش الإمام القاسم العِيَانِي تحميساً وتنشيطاً لهم .

القَائِص:

بلده خاربه أسفل حصن المَتَار الواقع في جبل الشَّرْق من بلاد آيس . أخبرني بها المرحوم العلامه القاضي محمد المَحَاقِرِي رحمه الله . وقد كانت من القرى التي يقصدها طلبة العلم .

القَاعَه:

قرية في منطقة الفِدَيْنِ بِأَسْفَلِ جَبَل حَيْدَان من أعمال محافظة صَعْدَه . تقع على خط طريق صَعْدَه إِلَى حَيْدَان .

بيت القَائِص:

فخيزه من بيت القُرْزَات من قبائل

وَقَاعَه - أيضاً - قرية في منطقة عَشْم من مديرية حَجِز وأعمال محافظة

القَاهِر: الحَمُوم، ديارهم في مديرية الشَّحر بحضرموت.

قرية في شرقي مدينة تريم بوادي حضرموت. فيها آل عبد الشيخ وهم قبيلة من آل تميم.

والقَاهِر: قرية في منطقة نَجَا من مديرية الجُوبَة وأعمال محافظة مأرب. وهي من ذوات الآثار.

قَائِيَه:

مركز إداري من مديرية مَاهِلِيَه وأعمال محافظة مَأْرَب. يقع في منطقة غنية بالآثار القديمة ومن ذلك بقايا سَدَّين ضخمين يرجع تاريخ بنائهما إلى أيام الحِمْيَرِيَّين، الأول في وادي (ذي حديد) والآخر في رأس (وادي خَرْفَان).

والقَاهِر: حصن أعلا جبل الثُومَان في غربي مدينة ذي السُّقَال وأعمال محافظة إب.

والقَاهِر: حصن في قرية عَرَّاس من مديرية يَرِيم وأعمال محافظة إب.

وقائيه - أيضاً - وادٍ ومركز إداري من مديرية السُّوَادِيَه وأعمال محافظة البِيضَاء. يقع بالقرب من خرائب مدينة (وُغْلَان) المعروفة اليوم باسم (المِغْسَال). وهو مكان مليء بالآثار والنقوش الحميرية، وتسكنه فخائد من قبيلة قَيْفَه.

والقَاهِر: هو الاسم القديم لجبل النبي شُعَيْب في غربي مدينة صَنْعَاء.

والقَاهِر: حصن أعلا قرية «مَدَام» من بلاد هَمْدَان صنعاء. يقع ما بين وادي ضَهْر وقرية المَعْمَر.

والقَاهِر: بلده وحصن في الكَيْنَعَة من جبل ضُورَان آيس وأعمال محافظة دَمَار.

قَاهِب:

بفتح فكسر الهاء. قرية في بلاد الرُّوس تبعد عن مدينة صنعاء جنوباً بمسافة ٣٠ كيلاً.

والقَاهِر: حصن في بلاد المَدَائِر بجبل طَلَيْمَه حَبُور وأعمال محافظة عَمْرَان.

القَاهِرَة:

والقَاهِرَة: حصن وبلد في مديرية
جُمَاعَه من محافظة صَعْدَه.

والقَاهِرَة: حصن في وُصَاب السافل
من أعمال محافظة دَمَار. فيه عمائر
قديمه.

والقَاهِرَة: حصن في عُثمه يبعد عن
مدينة دَمَار غرباً بمسافة ٤٦ كيلاً. وهو
اليوم خرائب وأطلال.

والقَاهِرَة: حصن في منطقة الضُّلُع
الأسفل من بلاد الطَّوَيْكَة بالمَحْوِيَت.

والقَاهِرَة: حصن في وادي سِرُّ من
مديرية القَطْن وأعمال محافظة
حضر موت.

والقَاهِرَة: من أحياء مدينة عَدَن.
إليها يُنسَب آل القاهري.

قَاوِل:

بطن من ذي رُعَيْن، هم: بنو
قَاوِل بن زيد بن ناعته بن شَرْحَبِيل بن
الحارث بن زيد بن يَرِيم ذي رُعَيْن
الأكبر بن سهل بن زيد. ومن قبائله:
نَخَاو - نَيْرَه - دَوْدَم.

وقَاوِل - أيضاً - ببلده في وادي
مَسُور من حَوْلَان العالیه في شرقي
صنعاء.

قلعه حصينه تُشرف على مدينة تَعِز. يرجع عمرانها إلى القرن الخامس الهجري، يقال أن بانيها هو الأمير عبد الله بن محمد الصُّلَيْحِي أخو الملك علي بن محمد الصُّلَيْحِي، وقد لعبت دوراً هاماً في عهدهم كما كان لها دَوْر في عصر الدولة الرسولية حيث اتخذها المُظَفَّر الرسولي معتقلاً أطلق عليه إسم (دار الأدب) وفيها اعتقل عَمِيَه بدر الدين وفخر الدين قبل أن ينفيهما إلى مصر. والقلعه عامره إلى اليوم وفيها آثار ومخازن للحبوب وسكن للحاميه إلا أن بعض أجزاء سورها أخذت تتساقط.

والقَاهِرَة - أيضاً - حصن يُطلَّ على مدينة حَجَّه من الناحية الشمالية. يرجع في تاريخ إنشائه إلى العصر الاسلامي (٣٠٣هـ). ويُعتَبَر من أهم المعالم التاريخية الأثرية بالمدينة. وقد ارتبط تاريخه مؤخراً بحركة الأحرار حيث سُجِن فيه رجال ثورة ١٩٤٨ الدستورية. ويحيط بالحصن سور قوي البناء، وفي داخله مباني وبرك للماء ومخازن للحبوب وأرض فسيحه.

والقَاهِرَة: حصن وقرية في جبل الضَّاعِن من مديرية وَشَحَه وأعمال محافظة حَجَّه.

قَبَا:

فيها عيون جاريه تسقى أراضيها الدائمة
الخضرة.

بفتح القاف. وادٍ في الحَيَمَه
الداخليه شمال قرية العِرّ. توجد في
أعلاه طبقه من الفحم.

وبنو القَبَالِي - بضم القاف - عائله
من أهل مدينة البَيْضَاء.

وقَبَا - بالضم - بطن من الأزد، إليه
يُنسَب مسجد قُباء في المدينة المنوره.

القَبَان:

بفتح فتشديد الباء. ساحه مشهوره
في مدينة الشُّحْر بحضرموت، سُمّيت
كذلك لأن قَبَانَا (ميزاناً) كان بها لوزن
حمول الإبل الداهبه من الشُّحْر إلى
وادي حضرموت. وقد أُزيل هذا القَبَان
في حدود عام ١٣٦٨هـ.

قُبَايِل:

بضم ففتح فكسر التاء. بلده في
منطقة مَنقَذَه من مديرية عَنَس وأعمال
محافظة ذَمَار. فيها حصن أثري، وتبعد
عن ذَمَار بمسافة ٣٢ كيلاً في الجهة
الغربية الشمالية منها.

وَأَل قَبَان: أسره معروفه في وادي
سَعْوَان، بالشمال الشرقي من مدينة
صنعاء. وأصلهم من كَوْكَبَان.

قُبَاص:

بلده في شرقي مدينة الزُّهْرَه من
أعمال محافظة الحُدَيْدَه.

وَأَل القَبَانِي: من قبائل أَفْلَح الشام
في محافظة حَجَّه.

أَل قَبَايِل:

عائله من أهل مدينة الطَّوِيلَه في
المَحْوَيْت.

وَأَل القباص: عائله من أهل مدينة
إب.

أَل القَبَاطِي:

أنظر مادة: القَيْيَطَه.

وبلاد القبايل: مركز إداري من
مديرية الحَيَمَه وأعمال محافظة صنعاء.

قَبَال:

قَبْض:

بفتحيتين. وادٍ صغير في منطقة السُّوم

بالفتح. قريه في منطقة «بني سَبَا»
من مديرية القُفْر وأعمال محافظة إب.

من مديرية سَيْثُون وأعمال حَضْرَموت .
 سُمِّي نسبةً إلى بطن من حُجْر رَعَيْن
 الحميرِيَّة .
 من مديرية مِلْحَان وأعمال محافظة
 المَحْوِيْت . من ساكنيه: بيت بُكَارِي
 وبيت مُظَهَّر وبيت الرَوْنَه وبيت دَاغِس
 وبيت المَساوِي وبيت العَابِد .

قُبْعَه:

بضم فسكون ففتح . وإد معروف في
 أسفل حصن السَّانَه من مديرية وُصَاب
 العالي وأعمال محافظة دَمَار . كان
 يسكنه العلماء آل الأَصَابِي أمثال الفقيه
 العَلَامَه عبد الرحمن بن محمد الأَصَابِي
 أحد رجال الفقه في القرن الثامن
 الهجري .

آل القِبْلِي:

بكسر فسكون فكسر . من مشائخ
 قبيلة مُرَاد . ديارهم في حَرِيب ومَأْرِب .
 ومن مشاهيرهم الشيخ عبد الحق القِبْلِي
 المُرَادِي ، أحد أعيان مشائخ مُرَاد في
 القرن الرابع عشر الهجري .

القُبَّه:

بضم فتشديد الباء . بلده في أسفل
 قاع جَهْرَان . تقع في شمال غرب مدينة
 دَمَار بمسافة ١٢ كيلاً . سُمِّيَتْ كذلك
 لأن بها قُبَّة الصوفي الشهير محمد بن
 يحيى حَيْثُ الذي سكنها بالقرن الثامن
 الهجري وأصله من قَيْقَه في بلاد رَدَاع .

والقُبَّه - أيضاً - بلده في منطقة خَيْار
 من مديرية خَيْر وأعمال محافظة
 عَمْرَان .

آل القُبَيْسِي:

عائله من أهل وادي حَرِيب . من
 متأخريهم الشيخ ناصر القُبَيْسِي ،
 المتوفي سنة ١٤٢٠هـ / ١٩٩٩م .

القَبَل:

بفتحات . مركز إداري من مديرية
 عُمَه وأعمال محافظة دَمَار . يقع أعلا
 جبل يُطَلَّ على الوادي المزروع بأشجار
 البُن . ومن ساكنيه آل الصَّمْعَدِي . كما
 يعد من الأماكن الأثريه وفيه حصن
 قديم .

والقَبَل - بكسر ففتح - قريه في
 منطقة الحُصَيْن بالضاليع . إليها يُنسَب
 (نَقِيل القَبَل) وهو أحد الطُّرُق المؤديه
 إلى جبل حَرِير .

القِبْلَه:

بكسر فسكون ففتح . مركز إداري

القَيْبِطَةُ:

ياسين عبد العليم القَبَاطِي . وغيرهم
كثيرون .

آل القَيْبِطِي:

عائله من أهل بئر العَرْب في مدينة
صنعاء . يُنْسَبُونَ إلى منطقة (بلاد
القبائل) في الحَيْمَة .

وآل القَيْبِطِي - أيضاً - من أهل مدينة
عَدَن ، منهم الكاتب الصحفي محسن
القبيلي المحرر بجريدة الطريق .

قِتَاب:

بكسر ففتح التاء . حقل واسع في
منطقة إزْبَاب من مديرية يَرْيَم وأعمال
محافظة إب . سُمِّي نِسْبَةً إلى قِتَاب بن
مَالِك بن سَدَد بن زُرْعَة بن جَمِير
الأصغر . فيه قرية تُسَمَّى (قِتَاب) التي
ينطقها البعض (كِتَاب) . كما توجد به
آثار سَدِّ قديم هو اليوم أطلال وخرائب
إلا بقيه من جداره .

القِتَابِيه:

بلده جوار مدينة المَرَاوِعَة في شرق
مدينة الحُدَيْدَة . فيها بعض قبائل عَكَّ .

آل قِتَادِه:

قبيله من آل زَامِل إحدى بطون قبائل

بفتح فتشديد الباء فسكون ففتح .
مديره واسعه كانت من أعمال محافظة
تَعِز ثم أصبحت - منذ العام ١٩٩٩م -
منضوية في إطار محافظة لَحْج ،
مركزها الرئيسي بلدة (تَوْجَان) التي
تتوسط المديرية والتي تبعد عن الطريق
العام (الذي يربط تعز - عدن) بمسافة
٢٠ كيلاً . تتميز المديرية بسلاسل جبلية
شاهقة يستطيع الإنسان من أعاليها
مشاهدة مناطق متباعدة من المحافظات
المجاورة ، ومن جبالها المشهورة:
جبال حَيْفَان ، واليُوسُفِيَّيْن ، والأغرُوق ،
والمَقَالِيْس . وهي جبال تكثر فيها
المدرجات الزراعية التي تكسوها
الخضرة الدائمة أثناء موسم الأمطار .
أما المناطق السهلية من المديرية فتكثر
فيها أشجار النخيل وخاصة في السهول
القريبة من مديرتي تَبْن وطلُور البَاخَة .
كما تنتشر الفواكه والخضروات
والحبوب في وادي وَرَزَان .

وممن نُسِب إلى القَيْبِطَة : (١) الشيخ
العلامة ياسين عبد العزيز القَبَاطِي نائب
رئيس الهيئة العليا للتجمع اليمني
للاصلاح . (٢) الأستاذ عبده محمد
القَبَاطِي مستشار رئيس الوزراء ووزير
التربية الأسبق . (٢) الدكتور الطبيب

أكثر من خمسمائة عام (٨٦٥ - ٥٤٠ ق.م.) حَكَمَتْ خلالها أراضي وقبائل بَيْحَانَ وَحَرِيبَ وَرَدْمَانَ وَمَرْزَحَةَ، كما وصل نفوذها إلى البحر حيث سيطرت بشكل ما على ميناء عَدَن. وكانت عاصمتها هي مدينة (تَمْنَع) التي عُرِفَتْ أخيراً باسم مدينة (كُخْلَانَ) أو (هَجْر كُخْلَانَ) وتقع في أعلا وادي بَيْحَانَ على مقربةٍ من الصحراء وعلى حافة طريق التجارة القديم. قال الأستاذ مطهر الأرياني: قَبْلَان قَبِيلٌ كَبِيرٌ وَأَرْضٌ وَاسِعَةٌ ظَهَرَتْ فِيهَا إِحْدَى أَقْدَمِ الدُّوَلِ فِي الْيَمَنِ وَعَاصِرَتْ مَمْلَكَةَ سَبَأَ فَكَانَتْ أَكْثَرَ مِنْهَا تَقْدِماً فِي التَّشْرِيعِ وَسُنَنِ الْقَوَانِينِ وَتَنْظِيمِ الدُّوَلَةِ وَالْمَجْتَمَعِ، وَلَكِنْ الْمَلِكُ السَّبْعِيُّ الْأَوَّلُ (كَرِبَ إِيلِ وَتَارَ) شَنَّ عَلَيْهَا الْحَرْبَ فَقَضَى عَلَيْهَا كَدُولَهُ وَلَمْ يَسْتَطِعِ الْقَضَاءَ عَلَيْهَا كَقَوَاهُ رَئِيسِيهِ مِنْ قَوَى الْمَجْتَمَعِ الْيَمَنِيِّ، وَنَشَأَ عَنْ ذَلِكَ نَمُو قُوَّةِ الْجَمْعِيَّيْنِ وَتَمَلُّكِهِمُ لِلْيَمَنِ فِي الْعَصْرِ السَّبْعِيِّ الثَّلَاثِ وَالرَّابِعِ.

ذو حُسَيْنِ بْنِ غَيْلَانَ مِنْ بَكِيلٍ. يَسْكُنُونَ فِي مَدِينَةِ رَجُوزَةَ مِنْ بِلَادِ بَرَطٍ وَأَعْمَالِ مَحَافِظَةِ صَنْعَاءَ. مِنْ فُرُوعِ الْقَبِيلَةِ - الَّتِي أَوْرَدَهَا الْحَجْرِيُّ - الْقَرَشَةُ وَهَمَّ آلُ مَسْفَرٍ، وَآلُ شَنَّانٍ، وَآلُ رِبِيعٍ، وَآلُ وَهَّاسٍ، وَآلُ ثُبَيْبٍ، ثُمَّ آلُ سَبْتَانَ وَهَمَّ آلُ مَهْدِيِّ بْنِ سَبْتَانَ وَآلُ مُحَمَّدِ بْنِ سَبْتَانَ. وَمِنْ آلِ سَبْتَانَ النَّقِيبُ حَمُودُ بْنُ نَاجِيِ شُرَيَّانٍ.

وآل أبي قتاده (باقتاده) عائلته من أهل بلدة الخريبيه في وادي دوعن بحضرموت. كانوا ولايتها قديماً..

القَنْب:

بفتحات. قرية في جبل سامع من مديرية المَوَاسِيطِ وَأَعْمَالِ مَحَافِظَةِ تَجَز. بها سكن آل عُبَادِي وَآلُ الزَيْبِدِيِّ، وَمِنْ مَتَأَخِرِيهِمُ الْعَلَامَةُ غَالِبُ بْنُ مُحَمَّدِ بْنِ زَيْدِ الزَيْبِدِيِّ.

قَتَبَان:

بفتحات. قبيلة من جَمَيْرٍ، هم بنو قَتَبَانَ بْنِ دَوْمَانَ بْنِ وَاثِلِ بْنِ الْعَوْثِ بْنِ حَيْدَانَ بْنِ قَيْطَانَ بْنِ عُرَيْبِ بْنِ أَيْمَانَ بْنِ الْهُمَيْسِ بْنِ جَمَيْرِ بْنِ سَبَأَ. كَانَتْ لَهَا دَوْلَةٌ ذَاتُ شَأْنٍ وَتَعَدُّ مِنْ كَبْرِيَّاتِ دَوْلَةِ الْيَمَنِ قَبْلَ الْإِسْلَامِ، وَقَدْ عَاشَتْ الدَوْلَةَ

قَتَر:

بفتحات. قرية في جبل حَرَّازٍ، أَقَامَ بِهَا الْقَاضِي مُحَمَّدُ الصُّبَلِيُّحِي، حَيْثُ نَشَأَ بِهَا وَلَدُهُ الَّذِي حَكَمَ الْيَمَانَ.

القثين:

بكسر ففتح فسكون. فخذ من قبيلة
ثَعَيْنٍ إحدى قبائل بني ضِنَّة. من
زعمائهم - في القرن الرابع عشر
الهجري - كرامه بن سعيد بن فريفران
القثيني.

القحار:

بفتح فتشديد. موضع جوار جبل
المضباح من مديرية وصاب السافل
وأعمال محافظة ذمار.

قحازه:

بضم ففتح. قرية جنوب مدينة
صنعاء بالقرب من بلدة وغلان.

آل القحاش:

من قبائل مديرية حَرِيب في محافظة
مأرب.

القحاف:

بضم ففتح. مركز إداري من مديرية
جَبَل حَبْشي وأعمال محافظة تعز.

القحراء:

بضم فسكون ففتح. قبيلة تسكن
مديرية بَاجِل في شرقي مدينة الحُدَيْدَة
بمسافة نحو ٦٠ كيلاً. يرجعون إلى

وقتر - أيضاً - من بلدان قبيلة رَدْمَان
في شرقي مدينة ذمار.

بنو قتمه:

قبيلة وبلده في جبل خَيْرَان المَحْرَق
من أعمال محافظة حَجَّه.

والقتمه: قرية في وادي مَوْر،
بالغرب الشمالي من مدينة الزُّهْرَة.

بن قنيب:

فخذ من بيت الجامحه أحد أقسام
قبيلة الحَمُوم. ديارهم في منطقة قَصِيْمَر
من مديرية الشَّحْر وأعمال محافظة
حضر موت. من مقادمتهم بالقرن الرابع
عشر الهجري: المقدم أحمد بن
سعيد بن قَتِيب.

القثم:

قبيلة من الحالكه أحد فروع قبائل
سَيِّبَان، تسكن في الهضاب العاليه
الواقعه بين وادي دَوَعْن وَعَمَد
بحضر موت. ومن فخائلهم: آل
بامرضاح في كَوْر سَيِّبَان، وآل
بامغرومه، وابن مقدم، وابن علي
بامسَلَم. ومن زعمائهم بالقرن الرابع
عشر الهجري: أحمد سالم بامغرومه
القثمي، وعلى باحمد القثمي.

يقع بالقرب من منطقة «جَمِير الوَسَط». وإليه يُنسب (آل القَحْصَه) المنحدرين من أولاد الحسن ابن الإمام حمزه بن أبي هاشم الحسن بن عبد الرحمن بن يحيى بن عبد الله بن الحسين بن القاسم بن إبراهيم بن إسماعيل بن إبراهيم بن الحسن بن الحسن بن علي بن أبي طالب.

قَحْطَان:

هو الجد الجامع لقبائل اليمن، وينتهي نسبه إلى سَام بن نُوح بواسطة خمسة آباء، هم: عابر (أبو قحطان) بن شالغ بن أرفخشذ بن سام بن نُوح. ويرى بعض المؤرخين أن قحطان عاش في نحو القرن الثاني بعد الطوفان. ومن أمهات قبائل قحطان: جَمِير وكَهْلَان وهما شقيقان، وحَضْرَمُوت، وَيَعْرُب، وِكِنْدَه. ومن فروع (آل قَحْطَان) في حضرموت: آل رَاشِد، وآل الدَّعَار. وقد تولَّى آل قحطان الحُكْم في بلاد حضرموت من سنة ٤٠٠هـ تقريباً إلى سنة ٧٠٠هـ تقريباً وكان مركز سلطنتهم مدينة تَريم، وأولهم قحطان بن العوم بن أحمد المرّي الحضرمي، وخلفه ابنه أحمد بن قحطان المولود بتريم سنة ٤٣٠هـ وقد أُخْرِج منها إلى دَمُون سنة ٤٦٧هـ

عَكَّ بن عُذْتَان بن عبد الله بن الأزد بن العَوْث بن النبت بن مالك بن زيد بن كَهْلَان بن سبأ. وينقسمون إلى القبائل التالية: (١) الجَمَاوِيه. ومنهم البَكَارِيه والعباكي والقَوَادِرِه وبني أحمَد وبني طَاهِر وبني شِجَاب وبني هِجَام. (٢) بنو خَلْف. ومنهم آل العَجَّارِي والقَعَامِصِه وبني صَغِير وبني مَعُوضِه وبني مَقْبُول وبني وَهَان وبني الهَشَال والحَشَابِرِه وآل عَفِيف. (٣) الصَّوَابِرِه، أهل جبل الصَّامِرِ ومنهم آل المَكْبِنِ وآل هَارُون وآل المَهْدَلِي وآل الجَرِيزِي وآل مَقْبِي. (٤) الخِضَارِيه. ومنهم آل أبكر سليمان وآل عَقَان وآل القَادِرِي وآل فُتَيْنِي وآل حمزه وآل يُونِس وآل الجَيْتِد.

أما أهم قراهم فنذكر منها: الحَجَّيلَه - الجَبِيج - عُبَال - القوادِرِه - دَيْر الشَريف - السالمِيه - القَرَيْن. وفي بلاد القُحْرِي أرض زراعيه تنتج الدرِه والسَمِسَم والقَطَن، تعتمد على مياه الأمطار. كما أن فيها أرض رملية لا تزرع غير شجر العِصَل الذي يُسْتَخْرَج منه الحُطْم، ولهم آبار يشربون منها.

القَحْصَه:

بفتح فسكون ففتح. مركز إداري من مديرية عُثمَه وأعمال محافظة دَمَار.

- فتوفي بها. ثم فهد بن أحمد المتوفي سنة ٥٢٨هـ. ثم ابنه شجعنه بن فهد وقد تولّى السلطنة سنة ٥٢٨هـ وقُتل بتريم سنة ٥٣١هـ. ثم فارس بن فهد المتوفي سنة ٥٤٧هـ. وتلاه مباشرة ابن أخيه راشد بن شجعنه المولود سنة ٥١٧هـ والمتوفي نحو سنة ٥٩٣هـ، ثم تولّى السلطان عبد الله بن راشد بن شجعنه بن فهد بن أحمد بن قحطان سنة ٥٩٣هـ.
- كما تُنسب إلى قبائل قحطان الكثير من القُرَى والمحلات والفخائد نذكر منها بوجه خاص:
- قبيلة قحطان:** وهي فرع من الحَمُوم تسكن في منطقة الدَّيْس بالشرق الشمالي من المُكَلَّا بحضرموت. وفخائذه: بيت بن مجنح وهي فخيذة بن جبريش وبني عمه، بيت الكَيْتِب بكسر ففتح فسكون الياء، وبيت القُرْم بفتح فسكون، وبنو عمرو، وبيت الرَزِين بفتح فكسر فسكون، وبيت الهَجِيَّة بفتح فكسر فتشديد الياء، وبيت الرِعَيْدِه بكسر ففتح فسكون.
- وبنو قَحْطَان:** قبيلة لها الزعامه على قبائل جبل الأيْفُوع الأَعلا من بلاد العُدَيْن.
- وبنو قَحْطَان:** قبيلة لها الزعامه على منطقة الصافيه في محافظة المَحَوِيت.
- وبنو قحطان:** قبيله في شَرَعَب بالشمال الغربي من مدينة تعز، منها النائب عبد الحميد فرحان قحطان عضو مجلس النواب - ١٩٩٧م.
- وأهل بن قحطان:** من قبائل يَافِع السُّفلى. تسكن في بلدة الخَرِيَّه بجبل المُفْلِحِي.
- وآل قحطان:** عشيره كبيره من المَعَاوِر في بلد الحُجْرِيَّة. منهم العقيد دكتور عبد القادر قحطان، مدير الشرطة الجنائية الدولية «الانتربول» في اليمن - ١٩٩٨م. كما يحمل ذات اللقب الصحفي والاعلامي المعروف: طارش قحطان.
- وآل قحطان:** قريه في السَّوَادِيَّه بالشمال الغربي من مدينة البيضاء.
- وبيت قحطان:** قريه في منطقة العَابِسِيَّه من مديرية الحَدَا وأعمال محافظة دَمَار.
- وبنو القَحْطَانِي:** من البيوت المشهورة في حُبَان وَيَرِيم من أعمال محافظة إب.
- وبنو القَحْطَانِي:** من قبائل الصَّبِيحِي وهم نقيه تسكن ضمن قبائل يَافِع في جبل جُحَاف. ولعل منهم الأستاذ

بجامعة تعز: محمد القحطاني.

القَحْلَه:

بلده في ضاحية مدينة جَبَن من أعمال محافظة البَيْضَاء. وهي من ذوات الآثار.

آل القُحْطَمَه:

بضم فسكون فضم. عائله من أهل قرية عَمِد - بفتح فكسر - الواقعه في الضواحي الغربية لمدينة دَمَار. ينحدرون من سلالة الإمام يحيى بن حمزه بن أبي هاشم الحسن بن عبد الرحمن بن يحيى بن عبد الله بن الحسين بن القاسم بن إبراهيم بن إسماعيل بن إبراهيم بن الحسن بن الحسن بن علي بن أبي طالب.

القَحْلَيْن:

بلده في شرقي وادي دَوْعَن بحضرموت. وهي من مساكن آل سويدان إحدى قبائل الديّين.

قَحْمَان:

بلده في وادي وَجَر من مديرية مُؤدِيه وأعمال محافظة أبين. وهي منطقة زراعيه مهمه أقيم فيها - حديثاً - سد لحجز مياه السيول التي كانت تذهب إلى البحر.

قَحْفَان:

وَادٍ فِي أَرْحَب بِالشَّمَال مِنْ مَدِينَة صِنْعَاء. سُمِّي نِسْبَةً إِلَى قَحْفَانِ بْنِ مَالِكٍ مِنْ بَنِي عَلِيَّانِ بْنِ أَرْحَبِ.

وقحمان - أيضاً - بلدة في منطقة ذي الحَوْد من مديرية ذي السُّفَال وأعمال محافظة إب.

القَحْقَح:

ويثر بن قحمان: منطقة في نواحي مدينة القَطَن بوادي حضرموت.

بفتح فسكون. قرية في شرقي مَوَزَع من أعمال محافظة تَعِز. وهي محل سكن العلماء آل الفرسانِي التَّغْلِيْبِيْنَ.

القَحْم:

بفتح فسكون. عشيره من بادية بلاد عَبَس بني ثواب في تهامه. اشتهر منهم عدد من رجال الفقه والأدب أمثال

قَحْلَان:

بلده غربي منطقة كَرِش بمسافة ٧ أكيال، وهي على مقربه من الطريق إلى مدينة الحُوَظَه عاصمة محافظة لَحْج.

القَحْمَه:

بفتح فسكون. بلده خاربه بوادي
ذُرَّال ما بين بيت الفقيه والمنصوريه.
إليها يُنسَب جبل القَحْمَه المعروف الآن
في بلاد المجامله من مديرية بيت الفقيه
وأعمال محافظة الحُدَيْدَه. كان قد
سكنها نفر من آل النَّاشِرِي، كما
اشتهرت بعلمائها من آل الفاضل الذين
كانت بيدهم خِطَابَة جامعها منذ زمن
طويل إلى ما بعد القرن الثامن
الهجري.

القَحْمِي:

بفتح فسكون فكسر. بلده في جبل
عِيَال يَزِيد بالشمال من مدينة عَمْرَان.

آل القُحُوم:

عائله معروفه في «غُوْلَة عُجَيْب» من
بلاد حَاشِد، ومنهم طائفه في بني
عُكَاب بجبل كُحْلَان، والبعض في
الجُوف. يُنسَبون جميعاً إلى القُحوم بن
الحسن بن علي بن أحمد بن محمد بن
علي بن شكر بن علي بن أحمد بن
جعفر ابن الإمام القَسَم بن علي العِيَانِي
الحَسَنِي، من أحفاد الحسن بن علي بن
أبي طالب. ومن هذا البيت العلَّامه
حمود بن ناجي القُحوم، مولده سنة

القاضي أحمد بن محمد القَحْم
العَبْسِي، طلب العِلْم في صنعاء وزَيْد
ثم عاد إلى بلده العَبْسِي فتخرج به كثير
من أهلها، ونَشَر بها المعارف وأقام
شعائر الاسلام حتى وفاته سنة
١٢٦٨هـ.

وآل القَحْم: قبيله تسكن منطقة
الطَّلْح من مديرية سَحَار وأعمال
محافظة صَعْدَه.

وآل القَحْم: عائله تسكن منطقة بني
عُمَر من مديرية يَرِيم وأعمال محافظة
إب.

وآل القَحْم: من قبائل وادي حَضْر
بخولان العاليه في شرقي مدينة صنعاء.

وآل القَحْم: قبيله تسكن وادي رِجَام
في بني حِشْنَش بالشمال من صنعاء.

وآل القَحْم: قريه في بني جَدَيْلَه من
مديرية المَغَارِب وأعمال محافظة
حَجَّه.

وآل القَحْم: من أهالي آيس.

و آل القَحْم: عائله من أهالي مدينة
مناخه. منهم الاعلامي عبد الله بن
أحمد القَحْم نائب مدير الاعلام
بمكتب محافظة صنعاء. كما يسكن
البعض منهم في نواحي جبل حَرَّاز.

١٣٣٠هـ - بقريّة العُزُوله ثم استوطن
صَعْدَه ملازماً للعلم بجامعها.

وآل القُحوم - أيضاً - قبيله من آل
دُمَيْنَه بن كُؤل، من ذو محمد بن
عُبَلَان، من بَكِيل. ديارهم في (جَرْف
القُحوم) بمنطقة خراب المَرّاشي في
بَرّظ من أعمال محافظة الجوف.

آل قُحَيْش:

بضم ففتح فسكون. عائله من أهل
رَيْمَه المَنّاخِي. خَرَج منهم علماء فقه
وشريعه أمثال الفقيه أحمد بن موسى بن
الحسين بن قُحَيْش الأشعري، ترجمه
الجَعْفدي في طبقاته وقال أن وفاته
كانت عام ٥٨٣هـ.

ووادي قحيش: وادٍ في منطقة عُدَيْنَه
من مديرية جبل حَبْشي وأعمال محافظة
تَعِيز.

قَحِيصِيَت:

(بيت قحيصيت). من قبائل المَهْرَه،
يسكنون في سَيْحُوت ووادي المَيْسِيَلَه
والأغلبية في الصحراء.

بنو القُحَيْطَا:

بضم ففتح فسكون. عائله اشتهرت
بلقب (الجِنْدَارِي). ومن مشاهيرهم
العلّامه أحمد بن عبد الله بن عبد
الرحمن بن محسن القُحَيْطَا الجِنْدَارِي.
اشتغل بالتدريس في هجرة عِلْمَان ثم

بنو القُحْوِي:

مركز إداري من مديرية الجَعْفَرِيَه في
رَيْمَه وأعمال محافظة صنعاء. إليه
يُنْسَب (آل القحوي) أهل جبل النوبه
في مديرية السَلْفِيَه.

القُحَيْزَه:

بلده في منطقة المَجَاشِعَه من مديرية

في هجرة العُنُسُق من بلاد الأهنوم، وكانت وفاته سنة ١٣٣٧هـ. ومنطقة الحِمَا من مديرية بني الحارث وأعمال محافظة صنعاء.

وينو قحيم - أيضاً - من قبائل حَجُور. يسكنون في مديرية كُشَر من أعمال محافظة حَجَّة.

والقَحِيم: قرية في شرقي حَمِيرَا، من مديرية شَرَعَب الرُّوْنَه وأعمال محافظة تَعِز. فيها قلعه قديمه يقال لها (القَلِيْعَه) تشرف على الوادي، وبجوارها تقوم ديار القرية.

القِدَار:

بلده صغيره جوار مدينة بَاجِل في تهامه. من ساكنيها آل القِحْتِي من الحسينيين أحفاد الحسين بن علي بن أبي طالب.

وبيت القداري: قرية في جبل بني حَبَش من مديرية الطَوِيْلَه وأعمال محافظة المَخَوِيَت. إليها يُنسَب العلامة الفقيه سعيد بن عِطَاف القِدَارِي المتوفي سنة ١٠٢٣ هـ، ترجمه زياره في كتابه «نبلاء اليمن بعد الألف».

قَدَاس:

بالفتح. مركز إداري من مديرية العُدَيْن وأعمال محافظة إب. وهو في منطقة زراعيه خصبه تَشْرَب من وادي عَنَّة المشهور.

في هجرة العُنُسُق من بلاد الأهنوم، وكانت وفاته سنة ١٣٣٧هـ.

آل قَحِيْطَان:

قبيله من الجَحَافِل تقطن في دثنيه من محافظة أبين.

القَحِيْطَه:

مركز إداري من مديرية حَرِيب وأعمال محافظة مَآرِب.

آل القُحَيْف:

بضم ففتح فسكون. عائله من أهل مدينة دَمَار. منهم الشيخ العلامه الأديب إسماعيل بن أحمد القُحَيْف، ترجمه صاحب «نفحات العنبر» وقال: كان أديباً ظريفاً نجيباً لطيفاً... تَنَقَّل في أعمال جليله أيام صاحب المواهب، وتوفي سنة ١١٢١هـ.

القَحِيْفَه:

بتشديد الحاء. مركز إداري من مديرية مَقَبَنَه وأعمال محافظة تَعِز. النسبه إليه: قحيفي.

بنو قَحِيم:

قبيله تسكن قرية بيت حَنْظَل في

القُدْحَه:

بفتححات. مركز إداري من مديرية
وَصَابِ العالِي وأعمال محافظة دَمَار.

قُدْس:

جبل هرمي في مديرية المَوَاسِط
بالجنوب من مدينة تَعَز بِمسافة ٤٠
كيلاً. تنتشر فيه القُرَى العامره
بالسكان، وإليه يُنسَب الأديب والشاعر
محمد بن مسعود بن نُعمان القُدْسِي،
من أدباء القرن الرابع عشر الهجري.
وفي أسفل الجبل يقع (وادي قَدَس)
الغني بزروعه وجمال طبيعته، الذي منه
منبع وادي وَرَزَّان، وفيه يتغنى الشاعر
عبد الله عبد الوهاب نُعمان فيقول:

وادي قَدَسُ فيك النسيم نَسَسُ
يمسح بعطرك وجهك المُشْمِسُ
وأنت في حُضْن الضُّحَى مَجْلِسُ
تَجْلِي لنا فردوسه المُهَنْدَسُ

والجِسن فيك غَلَسُ

ولا دِرَى ولا حَسُ

نشرب نَدَى ونَلْبَسُ

تحت الظلال نرجس.

ودار القُدْسِي - بضم القاف - بلده

في عَقَبَةِ الذَّهْوب، الطريق العامه إلى
مدينة إب. سميت نِسْبَةً إلى الصوفي
عمر بن عبد الرحمن بن حَسَّان
المعروف بالقُدْسِي. قال الجَنْدِي: كان
والده دمشقياً وأمه من عسقلان اجتمعا
بالقُدْس وازدوجا فيه وأقاما به، فولد
عمر هناك سنة ٦٠٦هـ ثم ارتحل إلى
اليمن وأقام بمدينة (ذي عُقَيْب) ثم
(برباط الذهب) تحت مدينة إب،
وعنه انتشرت الخِرقة الرفاعية لا سيما
بجهة المخلاف، وكانت وفاته بالرباط
المذكور سنة ٦٨٨هـ.

قُدَم:

بضم ففتح فسكون. قبيله كبيره من
حاشِد تسكن في بلاد حَجَّه. سُمِّيت
نِسْبَةً إلى قُدَم بن قَادِم بن أَسْلَم بن
عَلِيَّان بن زيد بن عُرَيْب بن جُشَم بن
حاشِد. وتنقسم القبيلة إلى عدد من
البطون منها: أغشَب - شاور - الشَّاهِل
- بني مَدِينَحَه - حُولَى - جَلَّ - جِهَم
بكسر الجيم.

وبهذه القبيلة سُمِّيت كثير من
الأوطان في محافظة حَجَّه، نذكر منها:

(جبل قُدَم): وهو جبل عال منيف
في الأطراف الجنوبية من مدينة حَجَّه،
تكتنفه الأودية العامره بالقُرَى ومزارع

الْبُن، وفيه الكثير من القُرَى التابعة لمديرية نَجْرَه.

والقُدْمَه - أيضاً - حصن واسع في جبل المَوَاسِيط، جنوبي مدينة تعز بمسافة نحو ٤٠ كيلاً. يقع بالقرب من حصن السَوَاء على خط الطريق إلى (التُرْتَه) وهو مليء بالآثار وفيه نَقْفَان من أعلا الحصن أحدهما إلى قرية (بُرَيْدَه) والآخر إلى قرية (الزكه) وفيه أربعة مواجل وعدد كثير من المدافن (مستودعات الحبوب) قد أعْشَبَ فيها القَرَض والظَّلْح.

والقُدْمَه: قريه عامره في منطقة الصُّفَه من مديرية ذي السُّفَال وأعمال محافظة إب. ذكرها الجَنْدِي وقال:
كان بها جماعه من الفقهاء منهم على بن أسعد المنصوري المتوفي سنة ٦٨٦هـ وابنه أبو بكر من فقهاء تَوَاز وكان مدرساً بذِي هُرَيْم.

قُدْمَه:

بكسر فتشديد الدال. قريه في منطقة الضِّلَيْعَه من مديرية دَوَعْن وأعمال محافظة حضرموت. يسكنها آل بامِجَيْمِر - بكسر الميم ففتح الجيم فسكون الياء فكسر الميم - من المشاجر وصريخهم للذِّين.

(بيت قُدْم): مركز إداري من مديرية شَرِس، في شرقي مدينة حَجَّه.

(بنو القُدْمي): جبل من أعمال مديرية بني العَوَام في جنوب جبل قُدْم. وفيه قلعة شَاوِر. ومن ساكنيه آل العُرْبَانِي وآل الثُّطِيل وآل النُّفَيْش وآل الشُّعْرِي وآل الشَاوِرِي.

وممن نُسِبَ إلى جبل قُدْم: القاضي حسين بن ناصر بن عبد الحفيظ القُدْمي، المتوفي عام ١٠٨٩هـ بمدينة صنعاء. وقد كان عالماً وأديباً وله كتاب في الفرائض والأصول.

وتجدر الاشارة إلى أن البعض ممن يحمل لَقَب (القُدْمي) يرجعون في نسبهم إلى القاسم بن إبراهيم الرُّسِي بن إبراهيم طباطبا بن إسماعيل الديباج بن إبراهيم الشبه ابن الحسن المثنى بن الحسن السبط بن علي بن أبي طالب.

القُدْمَه:

بضم فسكون ففتح. مركز إداري من مديرية وُصَاب العالي وأعمال محافظة دَمَار، تقع بلدانه في جبل يتوسط بين (نَعْمَان) و(بني مُسْلِم) وفيه حصون وآثار قديمه وخاصةً في قرية ذي

القُدُور:

القديم بمحل يُعْرَف بالقديم عليه بيت صغير بين (صَيْف) و(قَيْدُون) في وادي دَوْعَن بحضرموت.

وبيت قديم: فخذ من قبائل تُعَيْن إحدى قبائل بني ضَيْف. يسكن بين المَنَاهِيل والحُموم في بلد المِصْنِيعَة من مديرية الشُّحْر وأعمال محافظة حضرموت. من مقادمتهم بالقرن الرابع عشر الهجري: المقدم سعيد محمد باقديم. وصفة المقدم تُطلق على مشائخ قبائل حضرموت.

وآل أبي قديم (باقديم): من زعماء قبيلة الحَآمِيعَة إحدى بطون قبائل سَيْبَان، يسكنون في أعلا وادي دَوْعَن بحضرموت.

آل قديمه:

من رؤساء قبيلة بني هلال في شَبْوَه. منهم في عصرنا الشيخ صالح بن سعيد قديمه شيخ مشائخ بني هلال.

آل القُدَيْمِي:

بضم ففتح فسكون. عائله من أهل مدينة الزَّيْدِيَّة ينتهي نسبهم إلى موسى بن جَعْفَر بن محمد بن الحسين بن علي بن أبي طالب. سُمِّي

بفتح فضم فسكون. قرية في بني عَوْف بالأهْنوم من مديرية المَدَان وأعمال محافظة عَمْرَان. سكنها القاضي العلامة علي بن حسين المَسُورِي من بني المِنتَاب، كان عالماً شاعراً ومات سنة ١٠٣٤هـ. وتجدر الإشارة إلى أن الأهْنوم ألحقت سنة ١٩٩٨م بمحافظة عَمْرَان وكانت سابقاً من أعمال محافظة حَجَّه.

آل قدير:

فرع من آل بَاوَزِير أهل حضرموت.

آل قديش:

فخذ من الأصْحَفِي إحدى قبائل رَدْفَان (الأجُود) يسكنون قرية الرصفه وحيث رَدْفَان.

الْقَدِيم:

لقب لبعض آل العَمُودِي أهل حضرموت، من ولد الشيخ عبد الله بن محمد باعيسى، المتوفي سنة ٨١٣هـ. وقد اشتهر بلقب القديم فرقا بينه وبين الشيخ عبد الله بن محمد بن عثمان باعيسى المُلَقَّب بالدَمَارِي حيث توفي بمدينة دَمَار سنة ٨٤٠هـ. وضريح

الْقُرَى:

بضم فسكون. منطوقه يُقال لها (شِغْبُ الْقُرَى) وهي في يسار وادي العين من مديرية دَوْعَن وأعمال محافظة حضرموت.

وحصن الْقُرَى: من قلاع جبل أسلم في الشمال الغربي من مدينة حَجَّه. يرجع تاريخه إلى العصر الاسلامي وهو اليوم أطلال وخرائب.

جدهم بالْقُدَيْمَى لتقدمه على بني عَمَّه العلويين في الخروج من العراق إلى اليمن. وهو جد آل الأهدل وآل العلوي في تهامة.

وَحَمَيْس الْقُدَيْمَى: هو القسم الخامس لقبائل الصَيْدِ إحدى بطون حَارِف من حَاشِد. من قراهم المشهورة: كَايِط - عَرِقه - نَاعِط - الضِبْر - يَنَاعَه.

آل الْقَرَابِلِي:

من مشايخ قبائل وادي سُرْدُود في القرن السابع الهجري. أشار إليهم ابن الدَّبَّيْع ومنهم الشيخ علي بن عِمْرَان القرابلي، كان كبير القُدْر ذائع الصيت جواداً ذا رياسة ولذلك مدحه الشاعر ابن جَمِيْر بقصيده طويله مُثَبِّته في ديوانه المطبوع. وكان مسكنهم في قرية (بيت خليفه) من أعمال المَهْجَم.

قَرَاتِيْل:

قرية وواد من مديرية هَمْدَان صنعاء. تقع في غربي مدينة صَنْعَاء على بعد نحو ١٥ كيلاً.

آل قُرَاد:

بضم ففتح. جبل في بني جُمَاعَه

الْقُدْف:

بكسر فسكون. قرية في حازة سُهْمَان من مديرية بني مَطْر وأعمال محافظة صَنْعَاء. وهي في مكان يُسْرِف على طريق صنعاء الغربية ولها سيطره كاملة على الطريق.

قَدْمَر:

بفتح فسكون ففتح. جبل يُطلّ على مدينة حَيْدَان في الغرب الجنوبي من مدينة صَعْدَه.

قُدَيْف:

بضم ففتح فسكون. وادٍ معروف في العُدَيْن، وهو من مصبات وادي الدُّور المشهور.

بالمدينة صَعْدَه ومن أعمالها .
 ومديرية بَاقِم، شمالي مدينة صَعْدَه ومن أعمالها . استوطنه العلامة الحسن بن يحيى القاسمي الصَّخَيَّاني قبل وفاته سنة ١٣٤٣هـ .

وَقَرَّاض - أيضاً - قرية في وُصَّاب تقع شرقي بلدة الجُبُّج، وإليها يُنسب (آل القَرَّاضي) الذين اشتهر منهم عدد من علماء الفقه والشريعة ترجم لهم مؤلف «تاريخ وصاب» .

قَرَّاضه:

بلده في جبل مَسَوْر المُنْتَاب من أعمال محافظة عَمْرَان .

وَقَرَّاضه - أيضاً - قرية في نواحي مدينة المَخَوِيَت .

وقرأضه: مركز إداري من مديرية المِسْرَاخ وأعمال محافظة تَعِز. إليها يُنسب (آل القَرَّاضي) أهل جبل حَيِّقَان .

وَقَرَّاضه: قرية كبيره عامره بالأهل والسكن تقع في صدر جبل صَبِر المطل على مدينة تَعِز. وهي قديمة الاختطاط وكان فيها للمؤيد داود بن المُنْظَفَر الرسولي مآثر وعمائر وكان قد بنى فيها قصراً حسناً تأنق في بنائه ما زالت مآثره قائمه إلى اليوم. ومن ساكنيها: آل الصامت وآل الحُمَاطي .

بالشمال الغربي من مدينة صَعْدَه ومن أعمالها .

وَأَل قَرَاد - أيضاً - فخذ من قبيلة العُجَمَان إحدى فروع قبائل الجَحَافِل في دَيْئَنَه . ديارهم في مديرية مُؤَيِّدِه من أعمال محافظة أبين . ومن رؤسائهم في القرن الرابع عشر الهجري: أبو بكر بن علي ابن راشد .

وبيت قراد: قبيله من الشَّعِين من عَصْبَة بني ضِبَّه . يعيشون بين المَنَاهِيل والحَمُوم في الشَّحَر بحضرموت .

قَرَادِه:

بلده في منطقة الوَحْص من مديرية ذي السُّفَال وأعمال محافظة إب .

قَرَادِه:

بفتح القاف . من أودية عَفْرُون ويصب في الوادي الأيسر من دَوْعَن بحضرموت .

القَرَّاشِيه:

أنظر: القَرَّاشيون .

قَرَّاض:

بضم ففتح فسكون . وادٍ معروف في

وسائلة قراضه: مركز إداري من مديرية الضلّو وأعمال محافظة تعز، في الجهة الجنوبية الشرقية منها.

عصبة بني ضِنَّه. ديارهم بالقرب من بلدة (الضَّرْفَه) في وادي حضرموت. ويقال للشخص منهم: قرموصي.

قَرَاطِح:

القَرَامِيش:

بفتحات وكسر الطاء. حصن في منطقة القَائِل من مديرية الشُّعِر وأعمال محافظة إبّ.

قبيله من بني جَبْر إحدى بطون خَوْلَان العالیه، ديارهم في مديرية حَرِيب من أعمال محافظة مأرب. لذلك تُسَمَّى منطقتهم (حَرِيب القراميش). وهم قِسْمَان: (١) بنو سَكْرَان، ومنهم بني عُمَيْرَان في الحَرَجَه، وبني صُبَيْح في الأَغْبَل، ومن رؤسائهم: آل أَعْوَج سَبْر، وآل الجَحِيْزَا. (٢) بنو عَمْرُو، ومنهم بني مشي، وبني أحمد، وبني صالح، وبني نَهْبَل، والمَنَاصِيْر، وبني علوان. ومن رؤسائهم: آل هَيْسَان، وآل ذِيَاب.

آل القِرَاع:

بكسر ففتح الراء. عائله تنتمي إلى علي بن شمس الدين ابن الإمام المهدي أحمد بن يحيى بن المُرْتَضَى المتوفي بصنعاء في أجواء عام ٩٢٧هـ وهو أخو الإمام شرف الدين.

القَرَاقِر:

ومن هذه القبيله طائفه تسكن منذ زمن قديم في وادي عِيَاذ بالمنطقة الجنوبية من وادي جُرْدَان وأعمال محافظة سَبْوَه. ومن زعمائهم في القرن الرابع عشر الهجري: صالح بن محسن القرموش.

بفتح القاف الأول وكسر الثاني. بلده في منطقة صَيْف من مديرية دُوْعَن وأعمال محافظة حضرموت.

قَرَامِد:

بلده جنوب مدينة الجَنْد، تُعْرَف اليوم باسم (الحَرَجَه) وهي ما بين قريتي زَبْرَان والعَرِيَه.

القَرَامِصه:

قبيله من بني تَمِيم إحدى فروع ومحطة القراميش: بلده صغيره في

وادي رِخْيَه من مديرية القَطْن وأعمال محافظة حضرموت .
 المحويت ومن الجنوب على بلاد حَرَاز والحَيْمَه . وتنتشر في جوانبه المُدْرَجَات الزراعيه الغنية بالغروس .

قُرَّان:

بضم القاف وتشديد الراء . بلده ومركز إداري من مديرية جَبَل الشِرق وأعمال محافظة ذَمَّار . من ساكنيها: آل الجَمْرَه وآل الدَّار .

والقِرانَع - أيضاً - بلده في بني الضَّاحَتَيْن من مديرية حُبَيْش وأعمال محافظة إب .

القُرَّانَه:

بضم ففتح . بلده في جبل حُبَيْش من أعمال محافظة إب . سكنها العلماء (بنو مُلَامِس) أمثال العلامة أبو الفتح يحيى بن عيسى بن إسماعيل بن محمد ملامس، كان من أعيان العلماء بالقرن الخامس الهجري .

وقُرَّان - أيضاً - بلده قديمه في منطقة حَزْم الجَوْف، تُعْرَف اليوم باسم «سوق الدُّعَام» . وهي التي عناها الهمداني بقوله:

بسفح قُران أو رُبى عَرَق
 أيام أذكى الحروب حاطبها
 والقِرَّان - بكسر ففتح - بلده في جنوب مدينة صَنْعَاء بالقرب من سَوَاد جَزِيرَ من جهة الغرب .

والقُرَّانَه - أيضاً - قرية في منطقة بني حَسَن من مديرية مَنَّاخَه وأعمال محافظة صَنْعَاء .

والقِرَّان - بفتحات - قرية في منطقة القَّارَه من مديرية رُضد وأعمال محافظة أبين .

والقُرَّانَه: بلده في نواحي مدينة المَحَابِشَه، بالشمال من مدينة حَجَّه ومن أعمالها .

القِرَّانِع:

بفتح القاف والراء وخفض النون . جبل مشهور في بلاد المَحَوِيَت . يحتضن مدينة (الطَّوَيْلَكَه) وهو على إرتفاع ٢٤٠٠ متر عن سطح البحر . كما يُشرف من الغرب على مدينة وحصن القُرَّانَه: في أعلا مدينة ميدي، بالغرب الجنوبي من مدينة حَرَضَن في تهامه . قال الحَيْفَى: بُني الحصن في العصر الاسلامي وقد دارت فيه معارك حربية مع الأتراك، وهو مُكَوَّن من ثلاثة قصور وله بابان .

بِن قِرْبَانِه:

القُرْتَب:

بضم فسكون فضم . قريه في الضاحية الجنوبية لمدينة زبيد، لذلك سُمِّي أحد أبواب زبيد باسمها . وقد نُسب إلى القُرْتَب جماعة من العلماء الصالحين، نذكر منهم: المُحَدِّث المشهور عبد العليم بن عيسى بن إقبال القُرْتَبِي المتوفي سنة ٩٠٧هـ، والعلامة عمر بن عبد المجيد إقبال المتوفي سنة ٨٨٣هـ قاضياً لمدينة زبيد، وأبو القاسم بن عثمان القُرْتَبِي المتوفي سنة ٨٣٧هـ، والعلامة عبد المجيد بن عبد العليم القُرْتَبِي المتوفي سنة ٩٠٩هـ وغيرهم .

من قبائل آل علي بَلَيْث إحدى بطون قبائل الصَيْعَر، ديارهم في منطقة (بئر عَسَاكِر) جنوبي حُضْن العَبْر بحضرموت . (مشائخهم) من مقادمتهم بالقرن الرابع عشر الهجري: المقدم صالح بن محمد بن قربانه .

قِرْبَه:

مركز إداري من مديرية الزَّاهِر وأعمال محافظة البيضاء . إليه يُنسب (آل القِرْبِي). منهم في عصرنا الشيخ صالح بن علوي القربي، (ترجمه العلامة حسين الهَدَّار فقال: هو الحاج صالح بن علوي القربي، رجلُ أعمالٍ مشهور داخل اليمن وخارجه . قام بكثير من الأعمال الخيرية في البيضاء منها تجديد الجامع الكبير، توفى بمكة المكرمة سنة ١٤٠٩هـ ودُفن بها). كما أن منهم الدكتور الطبيب أبو بكر القربي الأستاذ بكلية الطب في جامعة صنعاء، ونائب رئيس الجامعة الأسبق .

القُرْحَن:

بفتح فسكون ففتح . قريه عامره في وُصَاب العالي، بالجهة اليُمنى من حُصْن نعمان . كانت محل سكن العلماء (بنو فُتْح) الذين أشتهروا في القرن الثامن الهجري .

قُرْحَش:

بفتح فسكون ففتح . بلده في منطقة حُمَيْس اليزيدي من مديرية كُشَر وأعمال محافظة حَجَّه . إليها يُنسب العميد أحمد بن عبد الرحمن قُرْحَش،

وقريه - أيضاً - وإد صغير في غربي مدينة المُكَلَّا بحضرموت . فيه حرث ونخل وقُرَى، ويجواره تمر الطريق الجبلية من قُوّه إلى وادي حَجْر .

محافظة مأرب. نذكر منهم: الشيخ علي بن ناصر القردي، قال عنه الأستاذ مطهر الأرياني: كان شهماً أياً شجاعاً قاوم حكم الإمام يحيى ثم شارك في قتله عام ١٩٤٨م وله شعر يَجْمَع بين القوة والوطنية والحكمة. وكذا أخاه أحمد بن ناصر القردي، سُجِن في حَجِّه بعد فشل حركة ١٩٤٨م ثم أمر الإمام أحمد بقتله ولم يستطع أحد من الجنود إخراجه إلى ساحة الإعدام فقتلوه رمياً بالرصاص في نزنزانتته. ومن أولاد الشيخ علي بن ناصر القردي: الشيخ جار الله بن علي القردي، وهو شاعر شعبي وله إسهام في الدفاع عن الثورة السبتمبرية. كما أن من هذا البيت الكاتب أحمد مسعد القردي.

القُرْزَات:

قبيله من الحَمُوم، تسكن منطقة عرف من مديرية الشَّحْر بحضرموت. من فروعهم: بيت الشراخيم - بيت دلخ - بيت الفِغْم - بيت الدعوم - بيت سُذْيَان - بيت قويدر - بيت رَوَّاس - بيت القانص. ومن رؤسائهم المقدم بن الهبي والمقدم سعيد عبود القرزي والمقدم بن شرخيم. وصفة (المقدم) تعني: الشيخ.

أحد رجال ثورة سبتمبر الذين سجَّلوا حضوراً فاعلاً في تفجيرها وفي متابعة إيقاعاتها لحظة بلحظة، وهو مؤسس ورئيس الحزب السبتمبري.

وبيت قرحش: محل في بلدة المَدِير من مديريةية (حَرْف سُفْيَان) وأعمال محافظة عَمْرَان.

القُرْحَه:

بضم فسكون ففتح. بلدته في رأس الوادي الأيمن من دَوْعَن بحضرموت. وهي محل سكن آل باحْمِيش - بفتح فكسر فسكون - من قبائل نُوح ولذلك يُقال لها (قُرْحَه باحْمِيش). كما يسكنها العلماء آل باصبرين.

قُرْدُود:

بضم فسكون فضم. جبل في الغرب الجنوبي من تَرْبَة دُبْحَان وبالقرب من جبل الأَعَابِرَه.

وحصن قُرْدُود: قلعه في منطقة الشُّرْم السَّاقِل من مديريةية عُنْمَه وأعمال محافظة دَمَار.

آل القُرْدَعِي:

بفتح فسكون ففتح. من زعماء قبيلة مُرَاد المِذْحَجِيه ديارهم في وادي مضراه من مديريةية رَحْبَه وأعمال

آل القُرَش:

قبيله كبيره كانت من أقوى قبائل تهامة وأكثرها عدداً وأعظمها بأساً ونجده .
ومن فروعهم: بني غراب - بني الهبل -
بني أبكر - بني الحَيَّتي - بني دَعْسِين .
ومن قُراهم: البكيري، القاسمي،
الهيثلي، المَدْمَن، المَجِيلِس - الفَاَزَه .
وإليهم يُنسَب الفقيه حسن بن مفرح
القُرَشِي، وهو من علماء الشريعة في
القرن السابع الهجري . وكذا الفقيه أبو
بكر بن أحمد بن علي بن دَعْسِين
القُرشي المتوفي سنة ٨٧٥٢هـ .

بكسر فسكون . عائله من أهل مدينة
صَنْعَاء . أشهرهم المخرج التلفزيوني
عبد الرزاق القُرَش، وهو أحد أبرز
المبدعين في مجال الإخراج التلفزيوني
ومن أوائل العاملين في تلفزيون
صنعاء .

القُرَشَه:

وآل القُرَشِي - بكسر فسكون فكسر .
عوائل كثيرة تُنسَب إلى منطقة القُرَشَه
من مديرية السَّمَايَتِين وأعمال محافظة
تَعِيز . وممن يحمل هذا اللقب: (١)
الدكتور غالب القُرَشِي وزير الأوقاف
في حكومه ١٩٩٤م وهو من علماء
الفقه والشريعة . (٢) الدكتور العميد
رياض القُرَشِي وكيل وزارة الداخلية .
(٣) الأستاذ محمد شاهر وكيل وزارة
الاعلام، وهو إعلامي متخصص تخرج
من كلية الإعلام بجامعة القاهرة عام
١٩٧٩م . وكان قد تولّى رئاسة تحرير
صحيفة «الميثاق»، وله شعر .

قبيله من آل زَايِل المتفرعه من ذو
حُسَيْن بن عَلِيَّان من بَرَط . ديارهم في
مديرية رَجُوزَه من أعمال محافظة
صنعاء، وقد ضُمَّت مؤخراً إلى محافظة
الجوف . أما أهم قراهم فنذكر منها:
الأخْبَاب - بَرَّاش - بَرَّان - العَبَل -
السَّوْدَاء - القُرَحَا . ومن فخائدهم: آل
مسفر - آل ثامر - آل سينان - آل ربيع -
آل وهاس - آل ثَيَّبه - آل سبتان . كما
أن من رؤسائهم في القرن الرابع عشر
الهجري: النقيب حمود بن ناجي
شُرَيان . وتجدد الاشارة إلى أن صفة
النقيب - هنا - صفة خاصة بزعماء
قبائل بَرَط ونهم .

آل قِرْصَان:

من قبائل هَمْدَان الجَوف، يسكنون
في منطقة الحَزْم .

القُرَشِيُون:

قبيله من الأشاعِر هم (القِرَاشِيَه)
القاطنين في غربي مدينة رَيِّد . وهي

قَرَضَان:

بفتحات. مركز إداري من مديرية
مَغْرِب عَنَس وأعمال محافظة دَمَار.

وَقَرَضَان - أيضاً - مركز إداري من
مديرية وُصَاب السَّافِل وأعمال محافظة
ذمار. وهو جبل في شرقي مدينة زَبِيد
وله سيطره عليها، ويرتفع عن سطح
البحر بنحو ١٠٥٠ متراً.

قَرَضُ:

حصن في سطح جبل إسبيل من
جهة الشرق، يبعد عن مدينة دَمَار
بمسافة ٤٢ كيلاً. وهو من المعالم
الأثرية في المنطقة وما تزال بعض
مبانيه قائمة العمارة.

وَقَرَضُ - أيضاً - بلده في غربي
مدينة الضَّالِج. يمر في أسفلها وادي
تُبْنُ القَادِم من خلف سلسلة صَهْبَان
وجبال بَعْدَان.

بنو القَرَضِي:

عائله من أهل مدينة مَنَآخَه في جبل
حَرَاز، من معاصريهم: الكاتب
والأديب إبراهيم بن حسين القرضي.

وبنو القَرَضِي - بخفض القاف - قبيل
ومركز إداري من مديرية السَلَفِيَّة في
بلاد رَيْمَه ومن أعمال محافظة صنعاء.

القَرَضِي:

بفتح فسكون. من الأودية التي
تسيل إلى الرمل في شمال العَبْر
بحضرموت.

القَرَع:

بفتح فسكون. قريه في جبل
المُفْلِحِي من مديرية يَافِع وأعمال
محافظة لَحْج. فيها قبائل السِّلْمَانِي.

القَرَعَاء:

بلده في أسفل وادي الضَّبَاب بجوار
قريه جِذْرَار. وهي جنوبي مدينة تَعِز
بمسافة ٢٠ كيلاً.

القَرَعَان:

من قبائل نِهَم - بكسر فسكون - من
بَكِيل. منهم أحمد بن ناجي الأقرع
المتوفي سنة ١٣٧٩هـ وكان من مشايخ
بلاد نِهَم.

والقرعان - أيضاً - فخيذه من ذو
عِنَاش ثم من العُصَيِمَات، من حَاشِد.
ديارهم قرب مدينة حُوْث.

قَرَعْد:

بضم فسكون. جبل في بلاد العُدَيْن

فوق مدينة المَدْيَنَة من جهة الشمال .
 فيه شجر التالِب المعروف والمذكور
 في كتب اللغة .
 آيس . سكنها بعض فقهاء آل العُشم .
 وآل قُرف : بطن من قبائل حَولَانَ بن
 عَابر في بلاد صَعْدَه .

القَزَقَر:

وَقَرْعَد - أيضاً - من قُرَى كُحْلَانَ
 حُبان من مديرية يَريم وأعمال محافظة
 إب .
 وَقَرْعَد - بفتح فسكون ففتح - قريه
 في جبل لَبْعُوس من مديرية يَافِع
 وأعمال محافظة لَحْج . فيها آل
 المسعدي .

آل القَرَمَانِي:

من قبائل أَرْحَب في شمال صنعاء .
 منهم الشيخ عبد الله القَرَمَانِي أحد
 رجال أرحب الأبطال الذين قاوموا
 الوجود التركي في اليمن وله معهم
 وقائع عديده . وكانت وفاته بعد سنة
 ١٣١٤هـ .

آل قَرْعَه:

بفتح فسكون ففتح . من أعيان
 مشايخ بَيَّحَان في محافظة سَبْوَه . منهم
 الدكتور محمد بن صالح قرعه عضو
 المجلس الاستشاري .

آل القَزَعِي:

فخيله من قبائل التَّاجِبِي في يَافِع
 السُّفلى . ويقصدون بها مديريات رُصْد
 وِجَعَار وزنجبار في أَيْين .
 وبيت القرعي : بلده في بني سلام
 من مديرية ضُورَان آيس وأعمال
 محافظة دَمَار .

قَرْمَل:

بفتح أوله وضمه . بلده خاربه في
 مديرية هَمْدَان صَنْعَاء . تُنسَب إلى
 قَرْمَل بن قَطِن بن زياد بن سَبَّان بن
 الغوث بن سعد بن عَوْف بن عدى من
 حِمير . تقع بالقرب من قرية حَاز على
 خط الطريق إلى ثُلا .

قُرْف:

بضم القاف والراء . قريه ومركز
 إداري من مديرية جبل الشُّرُق في
 قَزَنَاو: بلده خاربه في وادي مَدَاب

والقَرْن: بلدة في منطقة يَبْعُث من مديرية حَجْر وأعمال حضرموت. وقد يُقال لها (قرن المشايخ) نسبةً إلى المشايخ آل العمودي. ويوجد بالقرب منها غيل يخرج منه ماء كثير يسقى نخلاً ومزارع.

والقَرْن: بلدة في منطقة زاره من مديرية لُوْدَر وأعمال محافظة أبين.

والقرن: بلدة في نواحي موديه من أعمال محافظة أبين، فيها آل عَشَّال ولذلك قد تُسمى (قرن أهل عَشَّال).

والقَرْن: بلدة في منطقة الرَوْضَه من مديرية مَيْقَعَة وأعمال محافظة سَبَوَه.

والقَرْن: بلدة في جبل الأزاريق بالضالع. إليها يُنسب آل القَرْنِي أهل الضالع، ومن معاصريهم الشيخ عبد الجليل بن صالح بن أحمد القرني عضو التجمع اليمني للإصلاح.

وقَرْن الأسد: قرية في منطقة العَرَش من مديرية رَدَّاع وأعمال محافظة البيضاء.

وقَرْن تَيْس: جبل يُطلّ على مدينة المَخَوِيْت من جهة الشرق. وهو المعروف اليوم باسم جبل بني حَبِش (بفتح فكسر) ومن ساكنيه آل الصُرَيْمِي وآل الحَيِي.

(الحَارِد) بالجَوْف. كانت عاصمةً للدولة المَعِينِيَّة.

قَرْن:

بالتحريك. بطن من مُرَاد، هم: بنو قَرْن بن رَدْمَان بن ناجيه بن مُرَاد. إليهم يُنسب جبل وحصن (قَرْن) في مغرب عَنَس من بلاد دَمَار. ومنهم التابعي الشهير أُوَيْس بن عامر القَرْنِي المُرَادِي.

وقَرْن - بفتح فسكون - جبل في الأهُنُوم، فيه حصن قديم ومسجد. ويستطيع الشخص مشاهدة جبال صنعاء من قمته. وقد يُقال له (قرن جَمْع).

والقَرْن: مرسى بحري صغير جنوبي مدينة الدَيْس الشرقية بنحو ١٠ أكيال. وهو المنفذ البحري لمدينة الدَيْس. ومن ساكنيه آل بُروم وآل القِحُوم.

والقَرْن: موضع شرقي مدينة سيئون بوادي حضرموت، فيه نخيل وزروع. وقد إتصلت عمائر سيئون بهذا الموضع الذي سُمِّي القَرْن لأنه بسفح جبل له شخوب مستطيل في إستداره.

والقَرْن: حصن وبلده في غيل بن يُمَيْن من مديرية الشَّحْر وأعمال حضرموت. يسكنه الحُوْلَان من المَعَارَة.

وَقَرْنُ حَبَابٍ: بلده مرتبطه بمدينة حَجَّه . يسكنها آل هداش وآل الفاردي وآل قطيش وآل نصاري وغيرهم .

وَقَرْنُ دَمَارٍ: منطقة في جنوب مدينة دَمَار. تبعد عنها بنحو ثلاثة أكيال . ويكاد العمران يتصل بها . وفيها محطة الربط الكهربائي الذي يمد صنعاء بالطاقة الكهربائية من مدينة المَحَا . وإلى هذه المنطقة يُنسب الفقيه أحمد القَرْنِي، المتوفي بعد سنة ١٣٣٩هـ وكان فقيهاً فاضلاً مقيماً بمسجد صلاح الدين بصنعاء القديمه .

وَقَرْنُ سَاهِرٍ: بلده في رأس جبل مِلْحَانَ بالمَحْوَيْتِ . بها عدد من عيون الماء .

وَقَرْنُ التَّمَصَّةِ: بلده في مديرية مَجَز من أعمال محافظة صَعْدَه .

وَقَرْنُ الوَصْرِ: قرية في غربي قَفْلَةَ عَدْرٍ من بلاد حَاثِدِ .

وَقَرْنُ الوَعْلِ: جبل على هيئة وَعَلٍ، بالشرق الجنوبي من مدينة صنعاء . وهو المِطْلُ على بيت حَاضِرٍ في سَنْحَانَ .

وَقَرْنُ عِرْوَةٍ: قرية في مركز القِبْلَى من بني قُشَيْبٍ في جبل الشرق بالقرب من جُمُعَةَ آيَسَ . استوطنها العلامه علي بن علي بن أحمد بن يعقوب المَرْوَنِي .

وَقَرْنُ حَطَا: بلده في منطقة العَرَشِ من مديرية رَدَاعٍ وأعمال محافظة البيضاء .

وَقَرْنُ العَلِكِ: بلده أسفل وادي حَيْدَانَ، بالجنوب الغربي من مدينة صَعْدَه .

وَقَرْنُ قَاسِدٍ: من قرى صَبَاحِ رَدَاعِ . فيها بعض قبائل القَمَمِ .

آل قِرْنَدَالٍ:

عائله من اهل غَيْلِ بن يُمَيْنِ من مديرية المُكَلَّا وأعمال محافظة حضرموت . اشتهر منهم عدد من علماء الشريعة والفقهاء .

الْقَرْنُوحُ:

بفتححتين فسكون ففتح الزاي . بلده صغيره أعلا وادي دَوْعَنَ بحضرموت . فيها بعض قبائل القَمَمِ .

القرنعة:

الجبل الجنوبي. وكان الجندى قد ذكرها في سياق ترجمة الشيخ الحافظ عبد الملك بن محمد بن أبي ميسره الياضي وقال أن الفقيه المذكور سكنها في آخر أيامه وبها توفي سنة ٤٧٣هـ.

قرية في منطقة جَعَار من مديرية خَنْقَر وأعمال محافظة أْبِين. فيها آل خضره من قبائل المَرَاقِشَة أهل السَّاحِل. وإليها يُنسَب الكاتب الصحفي محسن بن عمر القرنعه الكاتب بجريدة ١٤ أكتوبر. كما أن منهم فرع يسكن مديرية نصاب من أعمال محافظة شَبْوَه.

آل أبي قره:

من علماء بلدة الطَّرِيَه في أْبِين، نذكر منهم: القاضي عمر بن عبد العزيز بن أبي قره، وحفيده القاضي محمد بن علي بن عمر بن أبي قره المتوفي سنة ٥٧٩هـ بمدينة خَنْقَر وكان قد تولى القضاء فيها.

قرنه:

قمة في جبل جُحَاف بالضاليع. يوجد بالقرب منها قَبْر الولي صاحب الرباط ويُقال أنه قبر النبي شُعَيْب.

القرُو:

بلده في جبل أَفْلَح الشام من أعمال محافظة حَجَّه. فيها بعض قبائل حَاشِد.

وَقَرْنَة الجَعَامِي: بلدة في يَرِيَس من أعمال العُدَيْن. تقع بالقرب من حصن (يَفُوَز) وبها ضريح زيد بن الحسن بن محمد الفَائِشِي الوِحاظِي المتوفي سنة ٥٢٨هـ. كما يوجد بجانبه ضريح السلطان أسعد بن وائل الوائلي.

والقَرُو - أيضاً - تل أثري كبير في محافظة أْبِين. يقع غربي مدينة زُنْجَبَار بنحو كيلومتر واحد. كما أنه يقع فوق جبل سَرَار، ويشير تقرير نشرته بعثه أثريه من المركز اليمني للأبحاث الثقافية والآثار إلى أن التل المذكور تنتشر على سطحه الفخاريات وقطع الزجاج بمختلف الأشكال والأحجام والأساور الزجاجية.

القرنين:

بلده جوار مدينة الرَّاهِدَة الواقعه على خط الطريق إلى لَحْج. عُرِفَت باسم القرنين لوقوعها بين جبلين متقاربين بينهما القرنين أحدهما شمال شرقي والآخر جنوبي. والقرية أسفل

آل أبا قروان:

قَرْنِس:

(باقروان). قبيله من آل مُحمد -
بضم الميم والحاء مُفَخَّم - إحدى
بطون قبائل نُوْح. لهم قرية تُعرَف
باسمهم (حصن باقروان) تقع في منطقة
الجَوْل من مديرية حَجْر وأعمال
محافظة حضرموت.

قُرَيْش:

حصن بالقرب من مدينة دِمَنَة حَدِير،
في جنوب شرق مدينة تَعِز بمسافة ٢٨
كيلاً. يرجع تاريخه إلى عهد الدولة
الطاهريه وما زالت بعض معالم مبانيه
ظاهرة إلى اليوم. وإليه يُنسب آل
القُرَيْشي. وهي قبيله من المعافر تسكن
ضمن قبائل الحَوَاشِب في منطقة الرَّاحه
من أعمال محافظة لَحْج.

بن قروحه:

عائله من أهل بلدة «حلفون» في
مديرية الشَّحْر بحضرموت.

قَرَوَى:

بطن من قبائل بني جَبْر من حَوْلَان
العاليه في شرقي مدينة صنعاء. فيه
الفخاخذ التاليه: آل نصر - آل مسعود -
آل عَزويه - آل السَّعرا - آل عمرو.
ورؤساء قَرَوَى هم بنو ناجي رَاجِح وآل
النُّوَيْرِه. وإليهم يُنسب الفقيه والشاعر
عبد الله بن سعيد القَرَوَاني المتوفي سنة
١٢٢٣هـ وكان والده من كبار المنشدين
في صنعاء. كما أنه يوجد بعض آل
القرواني في مدينة شِبَام كَوُكبان.

قريض:

بلده في أبين، تسكنها قبيلة آل
وليد.

قُرَيْضَه:

بضم ففتح فسكون. قرية كبيره في
منطقة الحَد من بلاد يَافِع. من ساكنيها
آل فَرِيد وآل الشيخ علي. وكان قد
نُسب إليها القاضي أحمد بن عبد
الله بن محمد بن أبي سالم القُرَيْضِي؛
أحد كبار علماء اللغه العربية والحديث

القُرَيْحَا:

بلده في منطقة الشُّعَف من مديرية
حَب وأعمال محافظة الجَوْف.

صنعاء. أشهرهم المُقَرَّرُ الشيخ محمد بن حسين القُرَيْطِيُّ المتوفى سنة ١٣٧٨ هـ. كان شيخاً للقراءات السبع وله تسجيلات في إذاعة صنعاء كثيراً ما يتم إذاعتها خلال شهر رمضان الكريم.

بنو قُرَيْع:

بضم ففتح فسكون. بطن من قبائل حَاشِدٍ من همدان. هم بنو قُرَيْع بن قُطَيْلِ بن شَاوِرِ بن قَدَمِ بن قَادِمِ بن زيد بن عُرَيْبِ بن جُشَمِ بن حَاشِدِ. لهم بقبه في مديرية «بني قَيْسِ الطُّور» بالغرب الجنوبي من مدينة حَجَّه.

وبنو قُرَيْع - أيضاً - قبيله وبلده في السَّلَفِيَّةِ من بلاد رَيْمَه وأعمال محافظة صنعاء.

وبنو قُرَيْع: عائله من أهل قرية الثَّرَيْبِ في الشرق الشمالي من مدينة زَيْدِ. أصلهم من بني فَقِيمِ من كِنَانِه. ومن مشاهيرهم الفقيه اسماعيل بن يوسف بن قُرَيْعِ من أعلام القرن السابع الهجري.

القُرَيْعَا:

بضم ففتح فسكون. قرية في منطقة عَمَيْدِ الداخل من مديرية السِّيَانِ وأعمال محافظة إب. وهي قرية الفقيه

بالقرن السادس الهجري، وقد لبث في مجلس الحُكْمِ والقضاء بعدن أربعين سنة. كما نُسِبَ إليها القاضي محمد بن سعيد القُرَيْضِيُّ المتوفى سنة ٥٧٦ هـ وأخيه قاضي لَحْجِ علي بن سعيد القُرَيْضِيُّ.

وقُرَيْضَه - أيضاً - بلده في نواحي مدينة إب.

وقُرَيْضَه: قرية لآل يحيوى من مديرية الصَّوَمَعِه وأعمال محافظة البيضاء.

وآل أبا قُرَيْضَه (با قُرَيْضَه) فخبذه من العَكَابِرِه إحدى فروع قبائل نَوَّحِ. يسكنون في البِنُوَيْمِه والخيَاض من مديرية المُكَلَّا وأعمال محافظة حضرموت. ومن مقادمتهم (مشائخهم) بالقرن الرابع عشر الهجري: المقدم أحد بن محمد باقرضه.

القُرَيْطِي:

بضم ففتح فسكون. قبيله من أهل الأخرَمِ إحدى قبائل القُطَيْبِي من الأَجْعُودِ. يسكنون في جبل الحَبَيْلِيْنِ بردفان ومن قُرَاهِمِ: وَحْدَه - الحَمْرَاء - بَجَيْرِ - الرَّبْوَه.

وآل القُرَيْطِي - بفتح فكسر فسكون فكسر الطاء - عائله من أهل مدينة

العلامة عبد الله بن علي بن ناجي بن عبد الحميد اليتاعي، من علماء القرن السابع الهجري.

قُرَيْن:

بضم ففتح فسكون. حصن في

غيل بن يمين من مديرية المُكَلَّا وأعمال محافظة حضرموت. وهو من حصون قبيلة الظبني - بضم ففتح فسكون - وأصلهم من يافع.

والقُرَيْن: بلده في الوادي الأيمن من دُوْعَن بحضرموت. لها ذكر كثير في الحروب بين الكثيري والعمودي، وكانت في العهد الأخير بيد إحدى العشائر العمودية هم آل محمد باعمر.

ومن ساكنيها: آل البَار وآل بافقيه وآل الجبشي وآل بن شِيْحَان من العلويين الحضارم. وفيها من القبائل: آل باقتاده - وكانوا من ولاتها قديماً - وآل باخمدون وآل باخريبه وآل باعامر وآل

باكحيل وآل باشنيني وآل باهميم وآل باحجري وآل بامشموس وغيرهم. وتجدر الإشارة إلى أنها محل مولد

الفنان الغنائي الكبير محمد جُمَعَه حَان. كما يُنسَب إليها الشيخ أحمد بن سالم باقرين أحد مشايخ مدينة تريم في أول القرن العاشر الهجري وهو من آل البَار.

والقُرَيْن: بلده في شمال غرب السبوم من مديرية سيئون وأعمال محافظة حضرموت. ينتشر حوالها نخيل كثير، وهي حوطه العلامة الحسن بن علي بن الصادق الجفري المتوفي بها سنة ١١٧١هـ.

والقُرَيْن: بلده في وادي ميفعه من أعمال محافظة شبوة، فيها آل علي بن عمر من قبائل آل ذيب جُمَيْر. وتقع بجوار مدينة ميفعه القديمة.

والقُرَيْن: حصن في وادي جُرْدَان من مديرية عزما وأعمال شبوة.

والقرين: بلده من مديرية موديه في محافظة أبين. فيها آل مشدق.

والقُرَيْن: بلده في الضالع. من ساكنيها: آل السلال، وآل الجبري، وآل مشني، وآل العمري، وآل الغيماني، وآل الشاعر.

والقُرَيْن: قرية كبيرة في منطقة سير بجبل بَعْدَان. يُقام فيها سوق أسبوعي.

قُرَيْن:

بلده ومركز إداري من مديرية مَآوِيَه وأعمال محافظة تعز. إليها يُنسَب (آل قرين) أهل مدينة زَبِيد.

قُرَيْنَه:

القُرَيْي، كان من كبار علماء ذي أشرَق وتوفي بمدينة تَعَز سنة ٥٤٨هـ.

بضم ففتح فسكون. موضع في حصن (ذي مَرْمَر) بوادي السَّر الذي يبعد عن صنعاء - شمالاً بشرق - بمسافة ١٨ كيلاً.

وقُرَيْة القابل: بلدة في وادي زهر بشمال مدينة صنعاء، سبق ذكرها في مادة: القَابِل.

قُرَيْو:

وقُرَيْنَه: بلدة وحصن جوار مدينة جُبْن من أعمال محافظة البيضاء. والحصن اليوم أطلال وخرائب وقد لعب دوراً في حروب الدولة الظاهرية.

منطقة بالقرب من مدينة سيئون في وادي حضرموت. تبعد عنها بمسافة ١٢ كيلاً. فيها اليوم محطة توليد كهرباء الوادي.

وقُرَيْنَه: من بلدان منطقة الكُمَيْم في الحدَا بشمال ذَمَار.

وقُرَيْو - أيضاً - بلدة على ساحل مدينة الشُّحر بحضرموت. وهي من أقدم أحياء الشُّحر.

وقُرَيْنَه: بلدة في منطقة النخلة من مديرية القُفر وأعمال محافظة إب.

القُرَيْه:

بفتح فسكون ففتح. بلدة قديمه في غربي مدينة تريم بوادي حضرموت. كانت تُعرَف سابقاً باسم (اللُّسك) وفي جبلها دُفن الصحابي عَبَاد بن بشر. من ساكنيها: آل عقيل وآل علوي وآل مِرْسَاف وآل قَحْطَان.

القُرَاعِيه:

بكسر ففتح. من قُرَى اللُّحِيَه في شمال مدينة الحُدَيْدَه. وهي من ديار قبيلة الزعليه أحد أقسام الواعظات.

آل قُرَّان:

عشيرته تسكن جبل مَرَّان من بلاد خَوْلَان ابن عامر في غربي صَعْدَه.

والقُرَيْيَه - بكسر القاف وتشديد الراء المكسورة ثم ياء مُثناة من تحت مشدده - بطن من قبيلة عَنَس بن مَدْحِج. لهم بقيه في جبل بَعْدَان. ومنهم القاضي مسعود بن علي بن مسعود العنسي

القُرْحِي:

بضم ففتح. قريه في بني شَيْبَه من

مديرية المَوَاسِط وأعمال محافظة تَيز. سكنها بعض آل الأهدل.

الْقَرْعَة:

حفرين وآل العَجْجَى وآل رقيصيان وآل جديلان وآل جلال وآل سمره وآل الأقطم وآل الأشرم وآل ضميدان وآل الكتينى وآل الصراره وآل الحويك وآل ميqa.

بفتحات. قريه في منطقة بني نَشْر من مديرية كُعَيْدِيْنَه وأعمال محافظة حَجَّه.

آل القزعي:

من قبائل بلاد الحَوَاشِب. يسكنون في نواحي الرَّاحه ومَلاَحَه والِدِرِيَجَه والقرين، وهي قرى واقعه بأعلا وادي تُبْنُ من محافظة لَحْج. ومن زعمائهم في أول القرن الرابع عشر الهجرى الشيخ أحمد حيدره القزعي وهو واحد من مشايخ الحَوَاشِب الذين بايعوا سلطان لَحْج ليكون حاكماً لبلادهم. وكان تاريخ توقيع المبايعه عام ١٣١٢هـ.

وَالْقَرْعَة - أيضاً - بلده في الجَبَر (جَبَر الشَّرَف) من مديرية الِيفْتَا ح وأعمال حَجَّه. سكنها نفر من آل النُّعْمِي الذين قَدِموا إليها من وادي يَيْش. كما أن من ساكنيها آل اللّاعي.

والقزعه: قريه في منطقة عطيفه من مديرية السُوْدَه وأعمال محافظة عَمْرَان.

والقزعه: قريه في جبل العَوَابِل من مديرية الشُّعَيْب وأعمال محافظة الضَّالِيع. عُثِرَ فيها - عام ١٩٩٩م - على موقع أثري يحتوي على أسرة مكتمله من التماثيل (مائة تمثال صغير، تمثال لامرأة، تماثيل متنوعه الأحجام، قطع من صَدَف البحر - رأس ثعبان). وإلى القريه تُنسَب قبيلة القزاعي التي من أقسامها: آل سعد وآل علوى وآل شريك وآل الريدى وآل بن هَجَان.

القَزَه:

بفتح فكسر. قريه بمنطقة الهجرين في رأس وادي دَوْعَن بحضرموت. كانت تُعْرَف قديماً باسم (دَمُون) التي عنها الشاعر امرؤ القيس بقوله:

تطاول الليل عليكِ دَمُون

دَمُون إنا مِغْشَر يمانون

واننا لأهلنا مُجَبُّون

وكانت دَمُون جزءاً من مدينة

وآل قزعه: من قبائل عَيْنَه أبراد من مَدْحِج، يسكنون في نواحي مدينة مَأْرِب. من فخائدهم: آل عَوْشَان وآل

قَسْبِل:

حصن وبلده جوار مدينة شِبَام
حضر موت.

(المُنَيِّظَره) وبها كان مولد الشاعر
الملك مَعْدِي كَرِب الكِنْدِي في أجواء
عام ٨٠ قبل ميلاد الرسول. ويسكن
القَزَه اليوم بعض قبائل يافع.

قَسْر:

بطن من ولد عبقر بن أنمار بن
أراش بن الغوث بن النبت بن مالك بن
زيد بن كهلان بن سبأ. إليه يُنسَب
خالد بن عبد الله بن يزيد بن أسد
القسري، المتوفي سنة ٧٤٣هـ وكان
من أعلام اليمانيه المهاجرين وقد تولّى
أعمالاً قيادية منها أميراً لمكة أيام عبد
الملك بن مروان ثم أميراً للعراق،
وكان خطيباً مبرزاً.

والقزّه - أيضاً - بلده في غيل بن
يَمِين من مديرية الشُّحْر وأعمال
حضر موت. من ساكنيها اليوم آل بن
مَبْسُوط - بفتح فسكون - من أفخاذ
المَعَارِه.

قَزَيْع:

بضم ففتح فسكون. بلده وسوق في
منطقة جَبَاح من بلاد الشَّرَفِين في
محافظة حَجَّه. أخبرني بها الكاتب
الصحفي محمد الشرعبي.

قَسَم:

بلده في شمال مدينة تَرِيم بوادي
حضر موت. تقع بين النقره وقبر هُؤد
عليه السلام. يقال أن أول من بنى فيها
هو علي بن علوي بن محمد بن
علوي بن عبيد الله بن أحمد بن عيسى
المُهَاجِر، وذلك في أول القرن
السادس الهجري، وسَمَّاهَا قَسَم باسم
أرض كانت لأهله بالبصره. وقد غرس
بجوار داره نخيلاً كان يقصده أيام
الرُّطْب. ويحيط بالقريه سور متهدم،
على كل زاويه فيه يوجد برج مخروطي
الشكل يتضخم في الوسط.

القُرَيْفَه:

بضم القاف وتشديد الزاي. قبيله
تسكن قرية الدَّرَب الواقعة جنوب
الوَهْط والحَسَوَه من بلاد لَحْج.

بنو القَسَامِي:

بضم ففتح. من قبائل بني حَشِيث
في شمال شرق مدينة صَنْعَاء. أشار
إليهم العلامة أحمد الوزير وقال أن
منهم الحاج صالح بن حسن القَسَامِي
الذي كان له دور في ثورة ١٩٤٨.

القشابر:

كِنْدَه. وقد أطلق اسمها على مساحة من الأرض المجاورة لها وتُعرف بأسم (كَسْر قَشَائِش) وكانت القرية في العصور القديمة مقرأً لأحد ملوك كِنْدَه.

(أهل القشابر). فخيزه من السعيدى إحدى قبائل كِنْدَه. يسكنون في نواحي مُؤدِيَه من أعمال محافظة أبين.

آل القشَّار:

بنو قشَب:

مركز إداري من مديره حُقَاش وأعمال محافظة المَحَوِيَت. سُمِّي نسبةً إلى قَشَب بن الحارث بن مالك بن ربيعة بن عَبْدِ وَذُنِ وَآدَعِه.

بفتح فتشديد. عائله معروفه من أهل مدينة صَنْعَاء.

القشَّاعِر:

قَشَطُ:

بفتح القاف والشين المعجمه. مركز إداري من مديرية وُصَابِ العالِي وأعمال محافظة دَمَار، يشمل مجموعة قُرَى وحصون منها: بيت العاني - باب وَاقِد - القَرْنَه - وَجْرَه - وادي العَيْن - قريعه.

بطن من قبائل ذِيْبِيبِ جِمَيْر. النسبه إليهم: قشعورى. من أهم بلدانهم: رَضُوم - القشيبه - الوجيده - المشهارة - حيثه - بَاصَفَا. وكان أشار الأستاذ حمزه لُقَمَان إلى أنهم ينقسمون إلى القبائل التاليه: (١) آل معوض، ومنهم آل قسيه وآل الحَيْمِر وآل مُلَاقِي. (٢) آل لَشَطَل، ومنهم آل الأذيل وآل الشبير وآل الأهيف. (٣) آل عاطف، ومنهم آل سعيد وآل مزرب وآل عمر. (٤) آل الأملق، ومنهم آل ناصر وآل على وآل سعيد. (٥) آل الشَّكَل.

القشَّعْمِيَه:

(إم قَشَّعْمِيَه). قرية في منطقة مُكَيَّرَاس من مديرية لَوْدَر وأعمال محافظة أبين.

قَشَائِش:

القشَّعَه:

أرض وبلده في رَدَفَان، بالشرق

بلده خاربه بالقرب من حوره في جنوب غرب مدينة القطن بحضرموت. سُمِّيَت نسبةً إلى قبيلة (قَشَائِش) من

قريب - سلسله من الأكام العاليه
تتخللها كِتْبَان الرمال المتموجه . ويقع
أحسن مكان لرسو السفن عند بندر
لَسْكَ في القسم الغربي من خليج قَشْن
حيث تحتمي السفن من الرياح الجنوبيه
الغربية على الماء الهادى .

وتعد قَشْن من مساكن (آل عَفْرَار)
مشايخ قبيله المَهْرَه . كما أن فيها طائفه
من (آل باعبده) منسوبون إلى العلم
يتوارثون القضاء هناك . وفيها أيضاً
بيت جبريج وبيت جريز . وكانت قش
- سابقاً - العاصمه الثانيه في سَلْطَنَه
المهرى بعد العاصمه الأولى (جديبو)
في جزيرة سَقَطْرَه حيث كان مقر
سلطان المَهْرَه .

آل القشه:

بكسر ففتح . من قبائل حاشيد .

آل القشوي:

عائله من أهل مدينة شَبَام كَوَكْبَان .
منهم إمام الصلاة بجامع شَبَام - في
القرن الثاني عشر الهجري - الفقيه
صلاح الدين بن أحمد القشوي .

وآل قشوي: من قبائل منطقة عشاره
في صعده .

الشمالي من بلدة الجَلّاح . تسكنها
قبائل العِلوي .

وآل قَشَعَه: عائله من أهل مدينة
صَنْعَاء . منهم الحاج محمد قَشَعَه ، كان
متولياً جمارك المَقَاليس قبل الثورة .

القشعي:

بضم فسكون . قريه في منطقة بني
عُصَيْن من مديرية عُثْمَه وأعمال محافظة
دَمَار . تقع بجوار بلدة (سَمَاه) وفيها
مساكن آل العَابِرِي .

قشم:

قبيله قديمه كانت تمتد أراضيها في
شمال مدينة دَمَار . من بلدانها (يَكْلَا)
أو ما يُعْرَف اليوم باسم (النَخْلَه
الحَمْرَاء) في بلاد الحَدَا . وكان زعماء
هذه القبيله هم بنو دَرَانِح الدين وَرَد
ذُكِرَهم في عدد من النقوش المسنديه .

قشْن:

مدينة ساحليه في بلاد المَهْرَه ، تقع
بالشرق الشمالي من سَيْنُحوت . يتكون
خليجها من الرأسين البارزين إلى
البحر: رأس شِرْوَيْن ورأس الديرجه ،
تفصلهما حوالي ١٩ كيلاً . وهو ساحل
واطىء ورملي وتطل عليه - من بُعد

بنو قُشَيْب:

بضم ففتح فسكون. قبيله كبيره من حاشِد من سلالة مالك بن زيد بن سدَد بن زرعِه بن سبأ الأصغر. النسبُه إليهم: قُشَيْبِي.

وبنو قُشَيْب - أيضاً - قبيلُه من حَوْلَان بن عامِر من قُضَاعَه. ديارهم في أسافل جبل رَازِح بمغارب صَعْدَه. ومن هذه القبيلة: أحمد بن يَزِيد العوسجي القُشَيْبِي، وهو أحد شعراء صَعْدَه وفرسانها بالقرن الثاني الهجري.

وبنو قُشَيْب: مركز إداري من مديرية حُقَاش وأعمال محافظة المَحَوَيْت.

وبنو قُشَيْب - بفتح القاف - جبل في بلاد آرس من مديرية جَبَل الشُّرُق وأعمال محافظة دَمَار. يوجد فيه معدن العقيق. وإليه يُنسَب القاضي العلامة يحيى بن حسن بن أحمد الأنسي القُشَيْبِي، المتوفى سنة ١١٠٧هـ.

وبنو قُشَيْب: مركز إداري من مديرية السَّلَفِيَّه ببلاد رَيْمَه ومن أعمال محافظة صنعاء.

والقُشَيْبِي: وادٍ مغبول في منطقة بني قَيْس من مديرية صَعْفَان وأعمال محافظة صنعاء.

أبا قُشَيْر:

(باقشير). عائله من أهل بلدة العَجْز في نواحي مدينة تَرِيم بحضرموت. أشتهر منهم عدد من رجال الفقه والأدب أمثال العلّامه الفقيه عبد الله بن محمد بن سهل باقُشَيْر، المتوفى سنة ٩٥٨هـ، (برع في علم الفقه وله عدة كتب). وأمثال الفقيه أحمد بن علي بن عبد الرحمن بن محمد باقُشَيْر؛ أمضى شطراً من حياته في المشقاص (شرق الساحل الحضرمي) لتعليم العلم وتدرسه وقد أنتفع به كثير، ثم ارتحل إلى مكة وأقام بها حتى وفاته سنة ١٠٧٥هـ. وللأديب الشاعر محمد بن سعيد باقُشَيْر - المتوفى سنة ١٠٧٧هـ - كتاباً في تراجم أعلام هذه الأسره بعنوان (الفتوحات المكيّه في تراجم الأئمة القُشَيْريه).

أبا قُشِيم:

(باقشيم)، فخيذه من قبائل الديّين. تسكن قرية «جُول باقُشِيم» في وادي حَجْر بحضرموت.

القِصَاب:

بكسر ففتح. مدينه في بَيْحَانَ بالشرق الجنوبي من حَرَيْب. كانت

من مصبات وادي حُبَّان/ السَدَّة. كان به سد قديم هو اليوم خرائب وأطلال.

قَصُوعِيَت:

قبيله من المَهْرَه. تسكن في سَيِّحُوت ووادي المَسِيئَلَه والبعض في الصحراء.

عاصمة لمنطقة بَيْتْحَان ولذلك يُقال لها (بَيْتْحَان القِصَاب) وقد تُعرَف باسم (سوق عبد الله) نِسْبَةً إلى (آل عبد الله) المتفرعين من قبيلة الحُمَيْدِي إحدى قبائل المَصْعِييين.

القَصْبَه:

قَصَل:

بفتحات. مركز إداري من مديرية العُدَيْن وأعمال محافظة إب. فيه نبع ماء حار.

آل القِصُور:

بكسر فسكون ففتح. فخيذه من آل تَوَيْم إحدى قبائل بني ضِنَّه في حضرموت.

آل القِصُوص:

بفتح فضم فسكون. عائله معروفه من أهل مدينة صنعاء. منهم الدكتور عبد الملك بن عبد الله القصوص، خطيب جامع النزيلي بصنعاء وهو دكتور صيدلي. وكذا أخيه المهندس محمد القصوص مدير مؤسسة المواصلات السلكية واللاسلكية.

القُصِيئَه:

بضم ففتح فسكون. وإِ شمال مدينة

مركز إداري من مديرية الطَوِيئَه وأعمال محافظة المَحْوِيَت. فيه عاصمة مديرية الطَوِيئَه. وإليه يُنسَب (وادي القَصْبَه) الواقع في أسفل جبل مَسَار من جهة الشمال والذي يصب في وادي سُرْدُد، ومنه تمر طريق صنعاء إلى الحُدَيْدَه.

والقَصْبَه - أيضاً - حصن في بلاد ظَلِيْمَه من العُصِيْمَات الحاشديّه.

والقَصْبَه: قريه في الجَوْف بالقرب من الطريق إلى المَطَّمَه.

قُصْرَان:

بضم فسكون ففتح. جبل بالغرب الشمالي من وادي مَدَاب في بلاد صَعْدَه.

قُصْعَان:

بفتح فسكون ففتح. منبع ماء عذب أعلا وادي قرية الدَّارِي بالرَضْمَه. وهو

من مديرية الطَّفَه وأعمال محافظة
البيضاء. وهو أعلا جبل يطل على
وادي الغَيْلَه، ويتم الوصول إليه عبر
طريق ترابيه.

قَصِيْعَر:

بكسر ففتح فسكون ففتح. بلدة
ساحليه شرقي مدينة الشَّحْر
بحضرموت. تبعد عن الشَّحْر بمسافة
٦٧ كيلاً، ويجوارها تقع بلدة الرِّزْدَه
الشرقية. وهي من مساكن قبائل (بيت
يُمَيْن) من الحَمُوم وهم: عجيلي
وجمحي وجريري. كما أن بها نفر من
المشائخ آل باعْبَاد وبعض قبائل يَافِع.
وقد كانت قَصِيْعَر تحت حُكم آل عبد
الودود الكَثِيرِيَّين وآخر أمراثهم بها هو
جعفر بن علي الكَثِيرِي.

قَصِيْم:

بضم ففتح فسكون. بلدة في منطقة
العَاقِبَه من مديرية قَرْع العُدَيْن وأعمال
محافظة إب.

قُضَاعَه:

قبيله كبيره من حِمَيْر. تُنسب إلى
قُضَاعَه بن عمرو بن مُرّه بن زيد بن
مالك بن حِمَيْر بن سبأ. وهي قبائل

تُعز، تجتمع إليه مَصَبَّات جبال إب قبل
أن تسيل إلى وادي رِسْيَان.

آل قَصِير:

بفتح فكسر. عشيره من أهل مدينة
اللُّحِيَه. يعتمدون على الزراعة والبعض
يعيش على الصيد من البحر.

والقَصِير - أيضاً - قريه بالقرب من
وغلان في جنوب مدينة صنعاء. إليها
يُنسب سكانها (آل القصير) وهم من
سلالة الإمام حمزه بن أبي هاشم
الحسن بن عبد الرحمن الحمزي
الحَسَنِي من أحفاد الحسن بن علي بن
أبي طالب.

وآل قُصَيْر - بضم ففتح فتشديد الياء
- فخيذه من قبيله رَوْح من بني ضِنَّه.
تسكن في النصف الأسفل من وادي
رُخْيَه قرب قعوضه من أعمال محافظة
حضرموت.

بنو القَصِيْع:

من مشائخ بلاد رَزْمَه. منهم الشيخ
علي بن علي القصيع عضو مجلس
النواب - ١٩٩٧م - وهو حاصل على
ليسانس شريعته وقانون.

والقصيع: حصن في منطقة الغَيْلَه

بالغرب الشمالي من مدينة دَمَار بمسافة ٢٠ كيلاً. ذَكَرَهُ الهمداني وما زال يحتفظ باسمه. وهو خصيب التُّرْبَةِ وفيه غيل جاري.

قَضْبَةُ:

بالتحريك. قلعه شمال مدينة الدِّرِيْهَمِي. تقع على تبة رملية مرتفعة في مدخل المدينة. وهي مبنية من الطوب الأحمر، وترجع في تاريخها إلى العهد العثماني.

قَضُوبُ:

قرية في جزيرة «سُقَطْرَه» تشمل بلدة «مُورِي» وبلدة «كَدْحَه» وفيها وادٍ مغبول.

قَضِيْبُ:

بفتح فكسر. حبت في شرقي صَعْدَه يتصل بالرُّنْع الخالي. ويسكنه بدو رُحْل من وائله.

والقَضِيْبُ - بالتصغير - قرية في وادي رَيْبُد. إنطلق منها الأمير علي بن مهدي الرُّعَيْنِي سنة ٥٤٦هـ لمحاربة آل نَجَاح الأَخْبَاش. وقد قضى على دولتهم في تهامه وأقام دولته التي امتدت فترة حكمها إلى سنة ٥٦٩هـ.

كثيرة ولعلّ من أكبرها: قبيلة المَهْرَه في الساحل الشرقي من حضرموت، وكذا قبائل خَوْلَان ابن عامر في بلاد صَعْدَه. ومن قَضَاعه طوائف بوادي حضرموت يسكنون وادي عَمَد الذي كان يُقال له قديماً وادي قَضَاعه. ومنهم طوائف في نواحي مدينة صَنْعَاء.

وتُعد قبيلة قَضَاعه من أكبر القبائل اليمينية التي هاجرت إلى خارج اليمن وبصورة خاصة إلى الحجاز والشام والعراق وفلسطين. وقد شاركت في جيوش الفتوح الإسلامية، وبرز منهم عدد - غير قليل - من القادة والزعماء أمثال بشر بن صفوان الكلبي القَضَاعِي الذي حَكَم مصر سنة ١٠١هـ وهو الذي كَوَّن «الفرقة القَضَاعِيه» التي أشتهرت بانتصاراتها الحربية في ليبيا سنة ١٠٢هـ.

قَضَانُ:

بفتح فتشديد. وادٍ في سَحَار من بلاد صَعْدَه. تسكنه قبائل العَبْدِيَّيْن. وفيه كثير من فواكه الرُّمَان والأعنان وغيرهما.

القَضْبُ:

(وادي القَضْبُ). وادٍ معروف

قُطَايِر:

السُّود وأعمال محافظة عَمْرَان. يقع في شمال جبل كُحْلَان عَفَّار، ومن بلدانه: بيت سيلان - العَمَشِيَّة - نَاعِه - بيت عواش - بيت غازي - الحومره. وفي قُطَابِه تسكن قبيلة الدُقَيْمَات إحدى فخائذ العُصَيِمَات من حَاشِد. كما يُنسب إليها عبد الله بن محمد القُطَابِي، وهو أحد مؤسسي الدعوة الاسماعيلية في اليمن، وقد ظل في بلده ينشر مبادئ الدعوة في سرِّيَّة تامه إلى أن ظهر الملك علي بن محمد الصليحي في أول القرن الخامس الهجري (الذي أقام الدولة الصليحية المرتكزه على أفكار المذهب الاسماعيلي) فكان أحد رجاله.

وَقُطَابِه - أيضاً - بلده على ساحل البحر الأحمر، تقع في شمال بلدة الحُوْنَحَه وفي غرب مدينة حَيْس.

القَطَار:

بلده صغيره في وادي جُعَيْمِه بشمال مدينة شَيْبَام حَضْرَمَوْت. فيها آل زيمه.

القَطَارِيْن:

قرية في منطقة خِيَار من مديرية تَحْمِرُ وأعمال محافظة عَمْرَان. وهي من بلدان قبائل حَاشِد.

بضم ففتح فكسر الراء. مديره من أعمال محافظة صَعْدَه. تقع في شمال عاصمة المحافظه بمسافة ٧٥ كيلاً، ومركزها بلدة (الهَجْرَه) التي تعتبر واحده من مراكز العِلْم القديمه، وفيها مساكن (آل يحيى بن يحيى) منهم الأمير يحيى بن أحمد بن يحيى ابن يحيى الحَسَنِي المتوفي سنة ٦٠٦هـ، وصنوه الأمير محمد ابن أحمد المتوفي سنة ٦٢٤هـ وغيرهما. كما أنها من مساكن (آل المُؤَيَّد) وفيها قَبْر شمس الدين يحيى بن أحمد وأخيه بدر الدين محمد والأمير علي بن الحسين وجبريل بن المؤيد وغيرهم.

وتشمل مديرية قُطَايِر المراكز الإدارية التالية: قُطَايِر - حَاشِر - حَنْبِه - آل نَابِت - آل عَبْدَل. وهي أسماء لقبائل من بني جُمَاعِه إحدى بطون قبائل خَوْلَان ابن عامر بن الحَاف بن قُضَاعِه. وإليها يُنسب القاضي عبد الرقيب بن عبد الرحيم القُطَابِرِي، رئيس محكمة لَحْج الابتدائية - ١٩٩٩م.

قُطَابِه:

بضم ففتح. مركز إداري من مديرية

آل القَطَّاع:

تَجميم بوادي المَسِينَلَه وَغَئِيل بن يُمَين،
وَيُغَرَفون بآل مَوَلَى الدِيَوِيلَه. ومن هذا
البيت العلامه محمد بن عبد الله بن
قِطْبَان الحضرمي، المتوفي سنة
١٢٥٠هـ كان من كبار المتصدرين
للتدريس ومن جملة من أخذ عنه
علوي بن سقاف بن محمد الجفري.

بفتح القاف وتشديد الطاء. عائله
معروفه من أهل مدينة صنعاء وبني
بُهْلُول. منهم الفقيه المُقْرَى الضرير
حمزه بن عبد الله القَطَّاع البُهْلُولي،
كان من كبار مشائخ القراءات بصنعاء
في أول القرن الرابع عشر الهجري.
ومن معاصريهم الأستاذ عبد الملك
القَطَّاع مدير عام المُصَنَّفَات الفنية
بوزارة الثقافة.

قِطْبِين:

بلده جوار مدينة قَفْلَة عِدْر من بلاد
حَاشِد. فيها آل قَهَّان وآل مَتَاش وآل
أبو كَحَلَا.

قَطَّاف:

وقِطْبِين - أيضاً - من قُرَى عِيَال
منصور إحدى قبائل نَهْم في شمال
شرق صنعاء.

بفتح فتشديد. موضع في غَئِيل
بأوزير، يُقال له (شُعْب قَطَّاف) ومنه
الطريق إلى حويره.

آل قُطْرَان:

عائله مشهوره من أهل مدينة المَدَان
في الجبل الغربي من الأَهْنُوم. منهم
العلامه محمد بن يحيى بن أحمد
قُطْرَان، أشتغل بالتدريس في الأهنوم
ومن جملة أولاده: النائب عبد
الرزاق بن محمد قطران، عضو مجلس
النواب - ١٩٩٧م. ومن آل قطران -
أهل مدينة ذمار - العلامه أحمد بن
علي قطران المتوفي سنة ١٢٦٠هـ
ونجله الفقيه العلامه محمد بن أحمد
قطران المتوفي سنة ١٣١٢هـ.

القَطَّامِلَه:

قبيله ومركز إداري من مديرية
المَرَاوِعَه وأعمال محافظة الحُدَيْدَه.
وتنتمي القَطَّامِلَه إلى قبائل العَبَسِيَّه
إحدى بطون عَكَّ. ومن أهم قراهم:
ذَيْر قِطْيِيمِل - ذَيْر خليل - العَقْبَه - وافر
- ذَيْر الهَزَامِيَه.

آل قِطْبَان:

عائله من آل الجِنبِشِي أهل
حضر موت العلويين. يسكنون مناطق آل

القُطْعَة:

أعيانهم: الشيخ محمد سعيد باقظمي
مدير مديرية حَجْر (١٩٩٦ م) وكذا
الشيخ يحيى بن سالم بن أحمد باقظمي
- عضو مجلس النواب (١٩٩٧ م).

بضم فسكون ففتح. مركز إداري من
مديرية صُورَان آيس وأعمال محافظة
دَمَار. من ساكنيه: آل الكاملى وآل
المغربي. كما أن من قُرَاه: جَرْف
طاهر وبيت أيوب وبيت فرحان وهجرة
الشَرْقي.

القَطْن:

بفتح فسكون. مدينة في قلب وادي
حضر موت. تقع في ملتقى سيول
الأودية الرئيسية لوادي حضر موت
وهي: وادي العين، وادي عَمْد، وادي
دَوْعَن، وادي هينن. وتمتد المدينة من
منطقة (بروج) غرباً إلى منطقة (العنين)
شرقاً بامتداد يقدر بحوالي عشرة
كيلومترات، وعلى شريط ضيق يقع
على ضفاف مجرى وادي حضر موت،
ومن الجنوب سلسله من الجبال تُكوّن
الهضبة الجنوبية لوادي حضر موت،
ويحدها من الشمال أشجار النخيل
وحقول الدرة التي تُسقى بماء الآبار
حيث الماء قريباً من سطح الأرض.

القَطْف:

بفتح فسكون. وادٍ في شمال عِلِم
بحضر موت.

آل القَطْفَا:

عائله من أهل مدينة صَنْعَاء. منهم
الفقيه العلامه يحيى بن أحمد القطفا.
كان عالماً عاملاً، زاهداً، عابداً. أخذ
عنه عدد كبير من العلماء الاعلام.
وكان أنتقل من صنعاء إلى هجرة
جَحَانِه بوادي مَسُور حَوْلَان العالیه،
وسكن بمنزلة في جامعها حتى أدركته
الوفاة هنالك في أجواء عام ١٢٩٣هـ.

وتتميز مدينة القطن بفن معماري
خاص، كما تحتوي على العديد من
المعالم الأثرية ومنها الحصون الشامخة
كحصن دار المنارة، وحصن نابت في
منطقة الفرط، وقباب الهَدَار. وفي
الأخيره ضريح العلامه والمصلح
الاجتماعي عمر بن محمد الهَدَار

أبا قِطْمِي:

(باقظمي): بطن من قبائل آل ذُيب
سَعْد. يسكنون في وادي مَيْقَعِه من
أعمال محافظة شَبُوه، والبعض في
وادي حَجْر ودَوْعَن بحضر موت. من

القَطْو:

بفتح فسكون. مركز إداري من مديرية الجَبِين في رَيَمَه ومن أعمال محافظة صنعاء. يمتد بمنحدر جبلي حَاذِ شِبُهه مثلث من حصن بني مسعود (وهو أعلى القمم وأشهر الحصون القديمه في رَيَمَه) إلى رأس وادي علوجه العميق المجاور لجبل الطَّلْح في كُسَمَه. وتكثر في منطقة القَطْو زراعة البُن خاصةً في المدرجات المحاذيه للوديان بالقسم الأسفل منها. وإلى القَطْو يُنسَب (آل القَطْوِي) منهم أمين عام جمعيتها الخيرية حسن بن محمد بن محمود القَطْوِي.

قَطْوَان:

بفتح فسكون ففتح. بلدة في نواحي قرية (جَوْب) من مديرية جَبَل عِيَال يَزِيد) وأعمال محافظة عَمْرَان. وقَطْوَان- أيضاً - قرية في منطقة عِيَال عبد الله من مديرية أَرْحَب وأعمال محافظة صَنْعَاء.

قِطْيَان:

(باقطيان) - بكسر القاف وفتح الطاء وتشديد الياء - من قبائل الكَرْب - بفتحيتين - وهم بالرمل في مخارج أودية حضرموت الغربية والشمالية.

المتوفي سنة ١٣٣٨هـ وهو ضريح تقام إليه زياره سنويه في النصف الثاني من شهر جمادي الآخر من كل عام.

وتسكن مدينة القطن قبيلتان هما: قبيلة نَهْد وقبيلة يَافِع. والأخيرة نجعت من جبال يافع إلى حضرموت أواخر القرن الثالث عشر الهجري، وكان السلطان علي بن صلاح القُتَيْطِي اليَافِعِي قد استقر بها. أما أشهر قُرَى القطن فنذكر منها: ديار بني بَنُور - الفُرُط - العَيْنين - عقران - حِذْيَه - دَفِيْقَه - بئر السوم - حُوطة النور - المِسْحَرَه - حُشَامِر - العِقَاد - حُوَيْلَه - مريخ آل صائل - عرض آل رسام - الجَهَاورَه - محط آل عرون - آل بن مَحَاثِين. كما تضم (مديرية القطن) في أعمالها قُرَى: وادي سِرْ ووادِي رِخِيَه ومنطقة حَوْرَه. ويُنسَب إلى القَطْن: الكاتب الصحفي محمد بن سالم قَطْن المحرر بجريدة الأيام.

وأهل باقطن (قطنى): فخيزه من قبيلة الرَبِيزِي، إحدى قبائل العَوَالِق العليا. تسكن في قرية «الجَنُح» من مديرية نِصَاب وأعمال محافظة شَبْوَه وينقسمون إلى فرعين: أهل خيشل، وأهل حَكْمَل.

قَطَيْب:

الشمير، وأهل عَرَاش، وأهل محروق، والخفجان في حبيل النامس، والسَدَى في حنكه السَدَى، والمهوّزى، والداؤودي. (٥) المسعودى، ومنهم: أهل قديش في الرصفه، وأهل نعيم في الروبه. (٦) الغزالي، ومنهم: أهل الشيخ في الحنكه والقيوره، وأهل عاطف في ذي الحمرة والشمير، والصلفوحى، والعبيدي، والشملي، والسراني، والأجهري، والأشولي. (٧) العيسائي، ومنهم: أهل النمر في ذى المشبحه، وأهل فرنه في فرنه واللكمه، وبيت السريمي في لجمة السريمي، والمقعاصي في ذي الديمة والحوطه.

وبيت القطيبي: من قرى منطقة زَنْدَان في أَرْحَب بشمال مدينة صنعاء.

قطيره:

هو لقب محمد بن على قطيره، عضو اللجنة الدائمة للمؤتمر الشعبي العام.

القَطَيْش:

بضم ففتح فسكون. قبيله من العُصَيَّمَات إحدى بطون حاشِد النسبة إليهم: قصيشى. وتقع ديارهم في

بضم ففتح فسكون. قرية في وادي مَيْقَعَة من أعمال محافظة سُبوّه. تقع على مقربة من بلدة (السُّوَّاط) - بضم السين - وفيها آل عبد المانع من آل ذَيْب.

وَقَطَيْب - أيضاً - بلدة في جبل رَدْمَان من مديرية بني العَوَّام وأعمال محافظة حَجَّه.

وَقَطَيْب - أيضاً - بلدة في جبل رَدْمَان من مديرية بني العَوَّام وأعمال محافظة حَجَّه.

وآل قَطَيْب: بطن من قبائل رَدْفَان (الأجعود)، يسكنون جبل الحَيْبَلَيْن.

النسبة إليهم: قَطَيْبِي. وينقسمون إلى سبع قبائل: (١) أهل الأخرم، ومنهم: بيت مانع في المضراح، وبيت منصر في حبيل المعصره، والأبجري في المليحه والشمير. (٢) أهل وَحْدَه، ومنهم: اللهماني في اللجمه وُبَجَيْر، والكُرْدَى في الأَحْكَل، والصلْفُوحى في شعب المشطر، والكزاحي في التميمير.

(٣) العَبْسَرى وهم فرعان: عبسري سمعان وعبسرى الحَيْد؛ وينتمي إليهم: بيت العفيشى وبيت المشنعى وبيت المعوضى وبيت النبطى. (٤) الأَصْحَفى، ومنهم: أهل سريع في

قُطَيْنَه:

بضم ففتح فسكون. من قبائل حَاشِد.

وقُطَيْنَه - بفتح فكسر فسكون - من مشائخ بني الحَيَّاط في جبل الطَّوَيْلَه من بلاد المَخَوَيْت. لهم قرية باسمهم تبعد عن صنعاء بمسافة ٧٠ كيلاً.

القُعَاد:

بضم ففتح. قرية في منطقة عِيَال حاتم من مديرية (جَبَل عِيَال يَزِيد) وأعمال محافظة عَمْرَان. إليها يُنسب: القاضي العلَّامه عبد الله بن صلاح القُعَادِي المتوفي سنة ١٣٦٠هـ وكان قد تولَّى القضاء في أماكن عدة منها ذِيْبِين والحُصَا وشَرْعَب وكُثْر وعَبْس. كما تُنسب إليها القاضي العلَّامه يحيى بن أحمد القُعَادِي، وهو من مواليد مدينة حَبُور في سنة ١٣٤٨هـ وقد تخرج من المدرسة العلمية بصنعاء، ثم استوطن مدينة الحُدَيْده.

قُعَار:

بضم ففتح. مركز إداري من مديرية الجَبِين في رِيْمه وأعمال محافظة صنعاء.

نواحي مدينة حُوث من أعمال محافظة عَمْرَان. ومن فخائذهم: آل أبو شُوَيْعه، وآل أبو علبه، والقَرَائِب.

والقَطِيش: مركز إداري من مديرية لُودَر وأعمال محافظة أَيْين.

القُطَيْع:

بضم ففتح فسكون. مدينة بالشمال الشرقي من مدينة (المَرَاوِعَه) بمسافة نحو عشرة أكيال، تقع بالقرب من خط الطريق الداهبه من الحُدَيْدَه إلى بَاجِل.

والقُطَيْع - بفتح فكسر - من أحياء مدينة صَنْعَاء القديمه. ذكره الرَّازِي في تاريخه، وهو بالقرب من مسجد مُوسَى بن المكين المعروف إلى اليوم.

قُطَيْفَه:

بضم ففتح فسكون. بلدة في بداية الوادي الأيسر من دَوْعَن بحضرموت.

بنو قُطَيْل:

بضم ففتح فسكون. بطن من حَجُور بن أسلم بن عَلِيَّان بن زيد بن عَرَب بن جُشَم بن حَاشِد. لهم بقية في جبل عِيَال يَزِيد غربي مدينة عَمْرَان. ومنهم طائفه في أَرْحَب شمال صنعاء في قرية (بيت القُطَيْل).

دَوْعَن يُقال لها (حصن بأقعر) وهي للباقر من المراهده.

قَعْرَه:

منطقة في جزيرة سُقَطْرَه تسكنها قبيلة تُعرَف باسم قَعْرِيي.

آل قَعَشَم:

عشيرته تسكن منطقة العَيْل في الجَوْف. يُقال أنهم من سلالة الإمام عبد الله بن حمزه الحَسَنِي (حَمَزَات) من أحفاد الحسن بن علي بن أبي طالب. وقد يُقال لهم (آل جوده) نِسْبَةً إلى جدتهم جوده بنت الشيخ أحمد المحبوبي.

وقعشم: قرية في جبل الشَّعَايِرَه بالجنوب الغربي من مدينة حَجَّه.

آل قَعَشَه:

عائلته من أهل مدينة يَرِيم، ومنهم بيت في مدينة إب.

قَعَطِبَه:

مدينة بالجنوب الشرقي من مدينة «يَرِيم» بمسافة ٧٢ كيلاً. وهي حديثة العماره قيل أنها ظهرت لتحتل مكانة مدينة (جَيْشَان) المشهورة في التاريخ.

وآل القَعَارِي: من مشايخ بني نَوْف أحد بطون دُهمه بن دَهَم بن شَاكِر من بَكِيل. ديارهم في الجَوْف.

قَعْد:

بفتح فسكون. قرية في جبل مَسُور المُنْتَاب. تقع في أعلا قرية (بيت عِدَاقه) عاصمة مديرية مَسُور. وتُنسَب إلى قَعْد بن مَسُور بن عمرو بن مَعْدِي كَرِب بن شرحبيل بن ينكف بن شمر ذي الجناح الأكبر. وقد كانت (مَسُور) تتبع في أعمالها محافظة حجة ثم ألحقت بمحافظة صنعاء، وفي التعديل الإداري الذي صدر عام ١٩٩٨ أصبحت منضوية في أعمالها إلى محافظة عَمْرَان.

والقَعْد - بضم فسكون - قرية ومركز إداري من مديرية عُمته وأعمال محافظة دَمَار.

والقَعْدَه - بفتح فسكون ففتح - قرية في أيسر وادي دَوْعَن بحضرموت.

قَعْر:

بفتحتين. بلدة في غربي رَيْدَه الدِّيَن بحضرموت. تقع على مقربة من وادي مَيْقَع.

وقَعْر - بضم فسكون - بلدة في

مواليد مدينة عدن ويحمل مؤهل دبلوم علوم اجتماعيه. (٣) الفنان الغنائي الشهير محمد عُبيد قَعَطْبِي.

وَقَعَطْبِيه - أيضاً - بلده في وادي مَيْفَعِه من أعمال محافظة شَبْوَه. تقع على مقربه من «جَوَل الریده».

آل قِغْفَان:

عائله من أهل بلدة سِكدان في منطقة سَاه من مديرية سيئون وأعمال محافظة حضرموت.

القَعْقَاع:

بفتح فسكون ففتح. قرية في منطقة الطَّاهِرِيَه من مديرية السُّوَادِيَه وأعمال محافظة البَيْضَاء. تقع بالشرق الشمالي من مدينة السُّوَادِيَه.

القُعُود:

بضممتين فسكون الواو. قرية في جبل عِيَال يَزِيد بالشمال الغربي من مدينة عَمْرَان. لعل منها الشاعر والقصاص والصحفي محمد القعود المشرف على الملحق الثقافي بصحيفة الثورة - ١٩٩٩م.

وآل القُعُود: من أهل مدينة عَبَس بني ثواب من بلاد حَجَّه.

وقد كانت قعطبه تتبع في أعمالها محافظة تعز، ثم صارت «مديرية» من أعمال محافظة إب. وفي عام ١٩٩٨م صدر قرار جمهوري قضى بإنشاء محافظة «الضالع» التي ألحقت إليها (مديرية قعطبه)، وتضم المراكز الإدارية التالية: الأعشور - الوَحَج - الشَّرْئَمَه - العُمَرِيَه - عِسَاف - المَجَانح - بلاد اليُوْبِي - والأخيريه هي في الأصل (بلد حَجْر) التي يُنسَب إليها آل الحَجْرِي، ومن مشاهيرهم المؤرخ الكبير القاضي محمد بن أحمد الحَجْرِي، وأخيه الرئيس عبد الله بن أحمد الحجري.

ومما تجدر الاشارة إليه أن وزارة الزراعة قد أقامت في منطقة قعطبه عدداً من السدود والحواجز المائية، منها: حاجز ريشان، وحاجز حَمَر، وحاجز الهجار، وحاجز اللفج، وذلك بهدف حجز مياه الأمطار والاستفادة منها في ري الأراضي الزراعية.

وممن يُنسَب إلى قَعَطْبِيه، نذكر: (١) العلامة الفقيه أحمد بن مثنى عنتر القعطبي، المتوفي ببلاد أفلح الشام سنة ١٣٢٠هـ متولياً ببلادها للإمام المنصور محمد بن يحيى. (٢) النائب أحمد بن محمد بن قائد قعطبي، عضو مجلس النواب - ١٩٩٧م، وهو من

قَعُوضَه:

من أعمال محافظة شبوه. فيها آل باوزير من آل باتيس.

قَعِيرَه:

بفتح فكسر. منطقة في وادي العُبر بالشمال الغربي من وادي حضرموت.

آل قَعِيطَبَان:

عائله من أهل مدينة تريم بوادي حضرموت. منهم الشيخ محمد بن أحمد قعيطبان، كان من العلماء الذين لهم محبته وتقدير من الناس ومحل اعتقادهم، توفي سنة ١٣١٦هـ.

آل القَعِيطِي:

بضم ففتح فسكون. بطن من قبائل يافع، يسكنون في قرى جبل «أبغوس» وينقسمون إلى فرعين: مُحَمَّدي وأحمدي.

الأول: (مُحَمَّدي): ومن قراهم: مساطر الجبل والعلبي وحريوب وشمسان والعقله والمعزبه والحالمي، وكذا في مناطق الأودية في قرى: الهَجْر والهله وعلاة قطران وعلاة الداعري والقرين والمحاقب والصلب وذو المغارة والرحاب وكذان ووادي الجاه والرّهوه وحطيب وحبييل التويره وحيق والضقه وبيت الحمري.

بلده من مديرية القطن بوادي حضرموت. تقع في مرتفع جبلي جنوب «هينن»، وقد كانت - قديماً - سوقاً تزد إلیها القوافل من أكثر المناطق اليمينية. كما أنها عاصمة قبائل (نهد) إحدى أكبر قبائل المنطقة التي ينتمي إليها (آل عجاج) الذين اشتهروا بأنهم القضاة الشرعيين بالمنطقة مهمتهم - سابقاً ولاحقاً - المصالحة والوساطة بين العشائر والمحافظة على العرف القبلي، ولهذا أطلق عليهم لقب (الحكمان) ومفردها (الحكم) لأنهم يخكمون ويفصلون بين القبائل في حال الاختلاف، وتعد أحكامهم نافذة وملزمة. ويسكن قعوضه أيضاً: آل بامطرف وآل بن سنكر وغيرهم.

القَعُوه:

بفتح فسكون ففتح. منطقة وقريه شمال باب المندب، تبعد عن مدينة عدن غرباً بمسافة ٨٠ كيلاً. وقد يُقال لها «حسنوة القعوه».

القَعِير:

بكسر ففتح فسكون. بلدة في منطقة (سوط آل باتيس)، شمال مدينة عتق

القُعَيْطِيَّة الحاكمة بحضرموت Y و:
 «عوض بن عمر بن عوض بن عبد الله
 القُعَيْطِيَّة» وقد امتدت فترة حكمه
 حوالي ثلث قرن إلى أن توفي سنة
 ١٣٢٨ هـ، ثم خَلَفَهُ في الحُكْم ولده
 «غالب بن عوض» المتوفي سنة
 ١٣٤٠ هـ وكان يعاونه في أمور السلطنة
 وزيره حسين بن حامد المِحْضَار العَلَوِي
 الحضرمي. وتولَّى بعد «غالب» أخوه
 «عمر» المتوفي سنة ١٣٥٤ هـ، ثم
 السلطان العلامة «صالح بن غالب»
 المعروف بثقافته واتساعه في كثير من
 العلوم، وقد كانت وفاته سنة ١٣٧٥
 هـ. وتولَّى بعده ابنه «عوض بن صالح»
 المتوفي سنة ١٣٨٦ هـ، ثم تولَّى بعده
 ولده الشاب «غالب بن عوض بن
 صالح» الذي يعد آخر من تولَّى حكم
 السلطنة القعيطية بحضرموت والتي
 انتهت في شهر سبتمبر ١٩٦٧ م. ومنذ
 ذلك التاريخ والسلطان غالب بن عوض
 يعيش في الغربه إلا أنه قد قام بزياره
 إلى حضرموت - بعد قيام دولة الوحدة
 - وذلك في النصف الثاني من عام
 ١٩٩٦ م.

قُعَيْطِيَّة:

قرية في بلاد رُعَيْن من مديرية يَرِيم
 وأعمال محافظة إب.

الثاني: (أحمدي): ويسكنون
 المناطق الجبلية في قُرَى: اللَّمْ وَيُعَاله
 ودهبته والخُلُوَه، وفي مناطق الأودية في
 قُرَى: عَلَاة بن عامر والخَشَّة والحَفَاة
 وعَلَاة أحمد ظَفَر ووادي الجاه وذي
 المغاره.

وقد نَزَّحت بعض قبائل القُعَيْطِيَّة من
 جبال يافع إلى حضرموت ضمن بطون
 القبائل اليافعية التي جَلَّب ثلاثها إلى
 حضرموت السلطان بدر الكثيري أحد
 أحفاد أبي طويرق، وذلك في أواخر
 القرن الثالث عشر الهجري. ويسكن
 الموجودون في حضرموت في الوادي
 الأيسر ودُوَعَن ووادي حَجْر ومناطق
 الساحل الشرقي عموماً. ومن
 فخائدهم: آل البُطاطي في «قار ذي
 سودان»، والبُعْسِي في قِصْبَعَر، وبني
 أَرْض في القَطَن، وآل دريب في وادي
 عَمْد، وآل دهري، وآل حداد، وآل
 مدشل، وآل مخارش، ولَحْمَدِي، وآل
 التَّيْب، وآل هَزْرَه، وآل عَفِيْف، وآل
 البُكْرِي، وآل المَرْقَدِي، وآل الفضلي،
 وغيرهم.

وقد إستطاع آل القُعَيْطِيَّة من تأسيس
 دولة حكمت الشَّحْر والمكلا
 ونواحيهما لفترة من الزمن. وكان أول
 من لُقِّب بالسلطان من أفراد الأسرة

القَفَّاعه:

جماعه - بني مُسَلِّم .

ومنطقة القَفَر شديدة الحرارة. وفي أسفلها من جهة الغرب تجتمع روافد وادي زَبِيد النازله من عُثْمه وُصَاب ومَغْرِب عَنَس وجبال يَرِيم وجبل المَخَادِر. ويُنسَب إلى هذه المنطقة (آل القَفْرِي) من قبائل حَاشِد، ومنهم مشائخ بلاد الرُّوس في جنوب مدينة صنعاء. أما أشهر معاصريهم فهو النائب الشيخ أحمد بن محمد بن علي القَفْرِي، عضو مجلس النواب - ١٩٩٧م.

بالفتح. قبيله من التَّوَجَم أحد فروع قبائل المَعَاوِر. يُنسَبون إلى القَفَّاعه بن عبد شمس بن وائل بن الصَّوَّار، مواطنهم في مديرية شَرَعَب السلام بالشمال الغربي من تعز.

والقَفَّاعه - بضم ففتح - قرية جوار بلدة المَلَا حَيْط من مديرية الظاهر وأعمال محافظة صَعْدَه. فيها معدن الذهب، وهي من مساكن قبائل خَوْلَانَ ابن عامر بن الحَاف بن قُضَاعه.

القُفْل:

بضم فسكون. قلعه في جبل ظَفَّار دَاوِد من مديرية ذُبَيْب وأعمال محافظة عَمْرَان. وهي قلعه مُحَصَّنه من جميع الجهات وفيها آثار قديمه. والقُفْل - أيضاً - قلعه حصينه تُطلّ على مدينة سَاقِيْن في صَعْدَه. وهي من ذوات الآثار.

والقُفْل: بلده لآل عُنَيْم من قَيْفَه، تتبع مديرية رَدَاع وأعمال محافظة البيضاء.

والقُفْل: جبل في حُقَّاش بالمَحْوَيْت. وهو جبل في غاية المناعه ويُعتَبَر الثاني من حيث الارتفاع بعد حصن الشاهد. وفي أعلاه أقيمت

القَفْر:

بفتح فسكون. أرض واسعة في منطقة يَخْضِب السِفْل. تمتد من جبال يَرِيم شرقاً حتى جبال وُصَاب العالي غرباً؛ ومن مغرب عَنَس شمالاً حتى المَخَادِر جنوباً. وهذا القَفْر هو ما يُقال له (قَفْر حَاشِد) أو ما كان يسميه الهمداني (الوحش بلد حَاشِد). وهو يشكل في أجماله (مديرية) من مديريات محافظة إب مركزها مدينة (رِحَاب). وتضم المراكز الإدارية التالية: بني سَيْف العالي والسافل - بني سبأ - بني مبارز - بني عمر العالي والسافل - النخله - الكرابه - بني مهدي - مدحجين - بني سَاوِي - جَمَيْر - بني

والقَفْلَه - أيضاً - قلعه حصينه في بني ظَاوِر من بلاد العُدَيْن . يرجع تاريخ عمارتها إلى عهد الدولة الرسولية، وهي تشرف على معظم أراضي العُدَيْن ووديانها .

وآل قَفْلَه: عائله من أهل مدينة صنعاء .

وآل بن قَفْلَه - بكسر القاف - قبيله من آل تميم من عَضْبَة بني ضِبَّه .

آل قفير:

من مشايخ الجَبَر الأسفل في جبل «ظَلَيْمَة حَبُور» من أعمال محافظة عَمْرَان .

قفيره:

قرية في وادي مَيْفَعه من أعمال محافظة سَبُوه .

آل قفيش:

بطن من قبائل آل خَلَيْفَه في عَتَق من أعمال محافظة سَبُوه . فيه الفخائد التالية: أهل باكبيره وأهل الخريبه وأهل الجشم .

وآل قفيش - أيضاً - قبيله في مديرية لَوْدَر من أعمال محافظة أبين . منها

حديثاً محطة الاتصالات اللاسلكية وكذا محطة تقوية البث التلفزيوني .

والقفل: جبل في رَيْمَه . وهو جبل وِعِر صعب الوصول إلى قمته .

والقفل: حصن يُطلّ على مدينة عَدَن، وهو المشهور اليوم بجبل خَلَيْد .

والقفل: حصن في الجانب الشرقي من بلدة «بِضَه» في وادي دَوْعَن بحضرموت . وهو لآل بن خالد العُمُودى . ويقع بجانبه شُعب ظرفون .

وقفل شَمَر: جبل شاهق في الشَّرَفِين غربي جبل المَحَابِشَه . وهو «مديرته» من أعمال محافظة حجة تشمل المراكز الإدارية التالية: بني جل - الدانعي - المِخْلَاف - سَمْرِين .

وقفل الصياد: قرية في وادي الحَار من مديرية عَنَس وأعمال محافظة دَمَار .

القفله:

بفتح فسكون ففتح . مدينه في وادي البَطْنَه من بلاد حَاشِد . تستوطنها قبيلة عَدْر إحدى بطون قبيلة حَاشِد ولذلك يُقال لها (قَفْلَة عِدْر) . والمدينة في مرتفع يحيط بها حصن النَوَّاس وحصن عزان وجبل عَيْشَان .

النائب الخضر بن علي بن محمد
القفيش عضو مجلس النواب -
١٩٩٧م.

الْقَلْأَص:

بضم ففتح. قرية في منطقة «شَهَاب
أسفل» من مديرية بني مَطَر وأعمال
محافظة صَنْعَاء. إليها يُنسَب المهندس
حسين بن علي القَلْأَصِي، من قيادات
أمانة العاصمة «صنعاء».

بَنُو الْقَفَيْلِي:

بضم ففتح فسكون. بطن من قبائل
بني شَدَّاد، إحدى قبائل خَوْلَان
العالية. ديارهم في وادي ملاحه
بمشارك صنعاء.

الْقَلْعَه:

حصن وقرية في منطقة «نمره» من
مديرية الحَبْت وأعمال محافظة
المَحْوَيْت. من ساكنيها: بيت سويد
وبيت شرف الدين وبيت العَوَيْدِي وبيت
شُعَيْبِي وبيت محجوب.

قَلْحَاح:

بكسر فسكون ففتح. حصن في
منطقة أفلح اليمن من بلاد حَجَّه.
يرجع تاريخ عمارته إلى القرن السادس
الهجري، وهو في قمة تل مرتفع
يشرف على سهل حَطَّاب.

وَالْقَلْعَه - أيضاً - حصن في داخل
مدينة رَدَّاع. وهو من قلاع آل ظَاهِر في
القرن السادس الهجري، وفيه خرائب
وآثار قديمة.

الْقَلْد:

بكسر فسكون. منطقه في وادي عِدِم
بحضرموت.

وَالْقَلْعَه: جبل في المَقَاطِرَه
بالجنوب الشرقي من «تُرْبَة ذُبْحَان»،
وهو على إرتفاع ٢١٢٠ متراً عن سطح
البحر.

قَلْس:

بفتح فسكون. قلعه في جبل الشَّاهِل
من أعمال محافظة حَجَّه. أشار
الأستاذ عبد الله الحَيْفِي إلى أنها بُنِيَتْ
في القرن السادس الهجري وأنها كانت
تُستَخدم للحراسه والمراقبه. كما كانت

وَالْقَلْعَة الحمراء: هو حصن مدينة
تَعِز، وكان في القديم لا يُطَلَقُ إِسْمُ
«تعز» إلا على هذا الحصن، وأما

منطقة بئر العَرَب في مدينة صَنْعَاء .

آل القَلَام:

بفتح فتشديد. من أهالي الحَيَمَة في غربي مدينة صنعاء. منهم الفقيه العلامة أحمد بن حاتم القَلَام، من مشائخ العِلْم بقبة المَهدي عَبَّاس بصنعاء والمتوفي بها سنة ١٣٨٣ هـ.

بنو قَلَامه:

بلده وحي في شمال المَذْيَخره.

قَلْنَسِيه:

وَادٍ في جزيرة سَقَطْرَه. وهو مركز إداري يشمل عدداً من القُرَى.

القُلّه:

بضم فتشديد. قرية في جبل الدَّار من مديرية عَنَس وأعمال محافظة دَمَار. ومعروف أنه يُقصد بالقُلّه ما ارتفع من الجبال.

والقُلّه - أيضاً - قرية في جبل لَبْعوس من مديرية يَافِع وأعمال محافظة لَحج.

والقُلّه: جبل في غربي مدينة المُكَلَّاء بحضرموت. يقع بجوار (حَمِيم)

المدينة فكان يُقال لها «ذي عُذَيْنَه» ثم صار إسم مدينة «تعز» و«ذي عُذَيْنَه» كلاهما إسمان لها.

والقلعة الحمراء - أيضاً - من حصون قبيلة عَشْم في حاشيد، تابع مديرية حَجْر من أعمال محافظة عَمْرَان.

آل القَلِيل:

بقافين مكسورتين بينهما لام ساكنه. من علماء زَيْيد في القرن السابع الهجري، أشهرهم الفقيه العلامة المحقق إبراهيم بن علي القَلِيل. كان من كبار فقهاء زبيد وعلمائها الأجلاء، ترجمه مؤلف «العقود اللؤلؤيه» وأشار إلى أن له فتاوى. وإليه تُنسب قريه (القلقل) في منطقة بني السلام من مديري زَيْيد وأعمال محافظة الحُدَيْدَه.

قَلْقُول:

بفتح فسكون. وَادٍ بالغرب الشمالي من وادي عين في حضرموت. يصب في وادي مراه الأعظم. ويسكن هذه الأودية قبائل الحالكة.

آل قَلَالَه:

بفتحات. عائله مشهوره من أهل

وارتفاعه ١٥٠٠ متراً عن سطح البحر. حَبَّان من أعمال محافظة شَبْوَه.

القَلَيْتَه:

بكسر ففتح فسكون. بلدة في نواحي مُؤدِبه من أعمال محافظة أبين. والعامَّة ينطقونها «إِم قَلَيْتَه» ذلك أن (آل التعريف) في أسماء قبائل «أبِين» وبلدانها هي (إم). ويسكن البلده: أهل حسين مسعود، وأهل العَلَوَانِي، وأهل سالم بن هادي. والجميع من قبائل دَيْتَه.

القَلَيْس:

بفتح القاف وكسر اللام. معبد قديم كان قائماً بالقرب من قصر عَمَدَان، شرقي سوق صَنْعَاء القديم. يُعْرَف موضع خرائب اليوم باسم (عُرْقَة القَلَيْس). وكان أبرهه الحَبَشِي هو الذي جعل هذا القصر كَنِيْسَةً؛ ونقل أحجاره من قصر عَمَدَان.

والقَلَيْس - أيضاً - بلدة في جبل حضُور بمغارب مدينة صنعاء. إليها يُنسَب الأستاذ عبد الصمد القَلَيْسِي، وهو أديب وشاعر وكاتب متميز، ويمثل عنصراً بارزاً من رواد الحركة الثقافية والفنية وله دُور مشهود في الرُقَى بالحركة الفنية خلال فترة تسلمه

وقُلَّة بني مُسَلِم: بلدة في أعلا جبل يَرِيم، وهي المعروفة في كُتب التاريخ باسم «قلعة سَحْمَر».

وقُلَّة بني طَاهِر: بلدة في جبل سَاقِين من أعمال محافظة صَبْعَه.

القَلْوَعَة:

بفتح فضم فسكون. حي في مدينة عدن يقع في منطقة الرُّوضَه. سكنه مجموعات من الصوماليين الذين قَدِموا إلى اليمن في أزمان قديمه.

والقَلْوَعه - أيضاً - بلدة في منطقة العَلِيَا من مديرية بَيْحَان وأعمال محافظة شَبْوَه.

القَلَيْب:

منطقة بجوار بير عَسَاكِر في وادي العَبْر بحضرموت. فيها ماء وخلفها إلى الجنوب يقع جبل ظلم - بكسر الظاء - وأمامه إلى الشمال قَرْن مَرَوَجَه - بفتح فسكون ففتح الواو - . وهذا هو الجبل الفاصل بين وادي مَطَار ووادي دَهْر.

القَلَيْتَا:

بضم ففتح فسكون. بلدة في وادي

آل القماش:

عشيرته تسكن شرق السَّيْح من مديرية حَرِيب وأعمال محافظة مأرب.
وَأَكِبْنِ قَمَاش: من قبائل وادي رَيْسَب في حضرموت.

الإدارة العامة للفنون، كما كان من المؤسسين لجهاز التلفزيون في اليمن، ويعمل حالياً سفيراً لليمن في المنظمة العربية للثقافة والعلوم، كما أنه عضو مؤسس باتحاد الأدباء.

آل القليصبي:

آل القمَّاط:

بضم فتشديد. عائلته من أهل منطقة «الرَّامِيه العُليَا» من مديرية السُّخْتَه وأعمال محافظة الحُدَيْدَه. لهم قرية تُعرَف باسمهم (ذَيْر القُمَّاط). ومن مشاهيرهم: الفقيه المُفتي القاضي الشيخ العَلَامَه محمد إِبْن حَسِين بن محمد بن حَسِين القُمَّاط، المتوفي بمدينة زَيْد سنة ٩٠٣هـ.

من علماء مدينة رَيْمَه في القرن التاسع الهجري. أشهرهم أبو بكر بن محمد بن عمر القليصبي، كان عالماً مُبرِّزاً في الفقه والفرائض والنحو واللغة. أنتقل من تَهَامَه إلى جَبَا (في سفح جبل صَبِير) لتولي القضاء فيها حتى توفي بعد سنة ٨١١هـ.

وَأَل القليصبي: عائلته من أهل مدينة حَجَّه.

آل قَمَاطَه:

بضم ففتح. جبل وقبيله في منطقة القَارَه من مديرية رُصْد وأعمال محافظة أبِين، فيما كان يُعرَف بِيافع السفلى.

آل قَمَاد:

بفتححات. فخيذه من آل فَجِيح المتفرعه من قبائل «عَبِيدَه أَبْرَاد» في مأرب.

وَأَل القَمَادِي: عائلته من أهل مدينة صَنْعَاء.

القَمَاعِرَه:

بفتحتين وخفض العين. قبيله ومركز إداري من مديرية مَأْوِيَه - بفتح فكسر الواو وفتح الياء - في شرقي مدينة تَعِز بمسافة ٥٠ كيلاً. يضم المركز عدداً

القَمَارِين:

فخيذه من قبائل نَهْد، تسكن في غربي القَطَن بوادي حضرموت.

من القرى والجبال منها «جبل سَوْرَق» وهو أعلا جبالها بالشمال الشرقي من مَآوِيَه، وجبل «جربان» من ثلث «أضْرَار» وفيه مآثر جَمَيْرِيَه وسدود وآثار بيوت منحوتة في الصخر عليها كتابات بالخط المُسَنَد الجَمَيْرِي.

قُفْرَان:

بضم فسكون ففتح . حصن في جبل العَوْد من أعمال مديرية النَّادِرَه، وهو المعروف اليوم باسم حصن (خَنُول). وكانت النادره من أعمال محافظة إب ثم صارت تتبع محافظة الضالع .

القُمَّامَه:

بضم فتشديد الميم . قرية في جبل المَصَانِيح، بالغرب من مدينة تُلَا ومن أعمالها .

وَقَمْرَان- بفتحات - جبل في منطقة «رَبْدَة الصَّيْعِر» الواقع غربي وادي حضرموت . سُمِّي نِسْبَةً إلى قبيلة من قُضَاعِه . وهي من القبائل التي أسهمت في الفتوحات الاسلاميه ومنها طائفة أستقرت في فلسطين .

القُمَّاهِدَة:

مركز إداري من مديرية مَآوِيَه وأعمال محافظة تَعِز، يقع في الجهة الشرقية منها، وقد سُمِّي باسم قرية (قماهده) وهي قرية كبيره كانت سابقاً من القرى المقصوده لطلبة العلم .

القُمَّرَة:

بضم القاف وتشديد الراء . بلده في غرب مدينة المُكَلَّا بحضرموت . تقع بالقرب من بلدة حُوَيْرَه .

القُمَّر:

بضم فسكون . موضع في بني حَجَّاج . بجبل شَغَلب في شرقي السُوْدَه وأعمال محافظة عَمْرَان .

آل قُمَّرَه:

بضم القاف . فخيذه من قبائل بني نُوْف، إحدى قبائل دُهَمَه بن دَهَم بن شَاكِر من بَكِيل . ديارهم في الجَوْف .

والقُمَّر - أيضاً - بلده في وادي بني نُوْف من مديرية رَجُوْرَه وأعمال محافظة صَنْعَاء .

وآل قُمَّر - بضم ففتح - من قبائل

آل قَمْشَه:

وَقَمْعَه - أيضاً - حَمَّام طبيعي معدني
في قاع الحَقْل من أعمال آيس.

وَالْقَمْعَه: قرية في وادي غَضْران من
مديرية بني حَشِيث في الشرق الشمالي
من صنعاء. وُجِد فيها بعض الآثار
ومنها قِطْع ذهبية مائله إلى البياض.
وهو من أجود أنواع الذهب.

بفتح فسكون ففتح. من مشايخ قبيلة
المَقَّاش إحدى قبائل وائله. ديارهم في
بلدة المِغْوَان بوادي أمْلَح من مديرية
كِتَاف وأعمال محافظة صَعْدَه. من
معاصريهم: الشيخ محسن قمشه مدير
عام مديرية كتاف والبُقْع - ١٩٩٧م.

قَمْلَا:

بضم فسكون. قرية في نواحي قُطَاير
بالطرف الشمالي من صَعْدَه. تبعد عنها
بمسافة ٧٥ كيلاً.

وَأَل بِن قَمْلَا - بفتح القاف - من
مشايخ بلاد الجَوْف.

قَمْلَان:

بفتح فسكون ففتح. جبل في بني
مَطَر بمغارب مدينة صنعاء. سُمِّي نِسْبَةً
إلى قَمْلَان ابن بُره بن حَضُور بن
عدي بن مالك بن زيد بن سَدَد بن
زرعه. يشكل في أعماله مركزاً إدارياً
ينتظم عدداً من القرى. والجبل يسيطر
على طريق صنعاء الغربية الذاهبه إلى
الحُدَيْدَه. وإليه يُنْسَب الفقيه العارف
علي بن يحيى القَمْلَانِي المتوفي سنة
١٠٧٩هـ.

وَأَل قَمْلَان: هم مشايخ وادي كَنَاه

قَمَصِيْت:

(بيت قَمَصِيْت): من قبائل المَهْرَه.
وهي قبيله بدويه ترعى ماشيتها في
المنطقة الواقعة شمالي وادي المَسِيْلَه
تجاه سُمُوح واليَعِين.

قَمِيع:

بفتح فكسر. إسم رأس وادي
(الْحَوْن) الواقع في شرقي مدينة تَرِيْم
بحضرموت. وهو مشهور بأوعاله
الكبيره لجودة مراعيه.

وَأَل القَمِيع: عائله من أهل زُنْجَبَار
في محافظة أَيْبِن.

قَمْعَه:

بضم فسكون ففتح. جبل في «قَفْلَة»
عَدْرَة من بلاد حَاشِد. يتبع إدارياً
محافظة عَمْرَان.

من مديرية الصَفْرَاء في جنوب مدينة
صَعْدَه .

بلده وميناء تاريخي قديم في شرقي
منطقة (بَالْحَاف) في ساحل
حضر موت . تقع في الوسط ما بين
نهاية مَسِيْل وادي حَجْر ونهاية وادي
مَيْفَعَه . وَيُطْلَق (القنا) على الجزائر
القائمة حول هذه المنطقة، وهي:
الحلَّانِيَه وَمَقْدَحَه وبارقه .

قَنَاب:

بكسر ففتح . وادٍ وبلده بمنطقة ثَمُود
في شرقي وادي حضر موت .

قُنَاذِر:

بضم ففتح فكسر . وادٍ ومركز إداري
من مديرية مَآوِيَه وأعمال محافظة تَعِز .
يقع بين «حَدِيدِر السَّلْمِي» جنوباً، وبين
«السُّرْمَان» و«الجَنَدِيَه» شمالاً . وفي
كتاب «السُّلُوك» أن أول من إبتنى في
هذا المكان هو سَلْمَان بن أسعد بن
محمد الجَدْنِي الحِمَيْرِي المتوفي سنة
٥٩٣ هـ . ومن علماء قُنَاذِر: الفقيه عبد
الرحمن حُدَيْق المتوفي سنة ٦٥٤ هـ .

القَنَاذِلَه:

بطن من قبيلة كِنْدَةَ حضر موت . من
فروعهم: آل بامزروع وآل بامظرف .

وآل قَمْلَان: من قبائل آل أحمد بن
كُؤل بن أحمد بن سُؤيْدَان، من ذو
محمد بن غَيْلَان، ديارهم في بَرَط .

القُمَّة:

(جبال القُمَّة): سلسلة من الهضاب
والجبال الصغيرة في غربي المُيَبَرَه ومن
أعمالها . وهي جبال بها خامات الملح
الحجري وتعلوها تلال جبسيه، ولعل
الشاعر حسين بن علي القُمي منسوب
إليها . وهو شاعر الملك علي بن محمد
الصُّلَيْحِي، وكان موطنه مدينة زَبِيد . كا
كان والده وزيراً لأسعد بن شهاب
(والي زبيد) لمدة خمسة عشر سنة،
وفَوَّضت الملكه أروى له النظر في
أعمال تهامه بعد انتقال المَكْرَم من
صنعاء إلى ذي جَبَلَه .

القُمُود:

بالضم . قلعه في بني مَدْيَحَه من
مديرية الشَّاهِل وأعمال محافظة حَجَّه .

آل القميري:

عائله من أهل مديرية الشَّمَايَتِين في
بلاد الحُجْرِيَه .

والغريبه مديريه الصّححي والزّيدية. وهي منطقة زراعيه خصبه حيث أن أهم نشاط للسكان في المديرية يتمثل في الزراعة وتربية المواشي، ومن مزروعاتها: الدُّرة الحمراء والبيضاء والدُّخن والسمسم، ومن الخضروات: الباذنجان والطماطم والكوسه والباميا، وبعض من أنواع الفواكه مثل الحَبَّاب بأنواعه المختلفه والشَّام.

وتُعتبر قلعة مدينة القَنَاوص من المعالم الأثرية في المنطقة، حيث يعود تاريخ بنائها إلى أكثر من قرن. وكانت مكوّنه من ثلاثة طوابق إلا أنها تعرضت للخراب لم يبق منها سوى طابق واحد.

قَنْب:

بفتح فسكون ففتح. بلده في منطقة الجَوْل من مديرية حَجْر وأعمال محافظة حضرموت. فيها عين ماء.

قَنْد:

بلده في بني عَيْسَى من مديرية الحَدَا وأعمال محافظة ذَمَار. تهدمت أغلب منازلها في الزلزال الذي تعرّضت له المنطقة في شهر ديسمبر من عام ١٩٨٢م.

إليهم يُنسب الشيخ الصوفي مُهنا بن عوض القَنْزلي المتوفي سنة ١٠٦٩هـ.

قُناص:

بضم ففتح. من جبال منطقة دَلال في بَغْدان. وهو جبل وَعِر المَسَالِك ليس له إلا طريق واحد، وفيه آثار قديمه. ويقع أعلاه جبل المَنار.

القُناعه:

بضم القاف. بلده في شمال وادي عَمَاقين من أعمال محافظة شَبْوَه.

ذو قِناف:

من قبائل العَمَشِيَه في حَرْف سُفَيان وأعمال محافظة عَمْران.

القَنَاوص:

بفتح القاف والنون وكسر الواو. مدينة في بطن تهامة على خط طريق السيارات بين «حَرْض» و«حَجّه». وهي عاصمة مديرية «القَنَاوص» إحدى المديريات التابعة لمحافظة الحُدَيْدَه. تبعد عن الحُدَيْدَه شمالاً بمسافة ٨٦ كيلاً. ويحدها من الشمال مديرية الزُهْرَه، ومن الشرق مديرية الطُّور من أعمال حَجّه، ومن الجهة الجنوبية

بنو قَهَب:

بفتح فسكون. بطن من حاشيد.
إليهم يُنسب محمد بن أحمد القهبي،
وهو من رجال القرن الرابع الهجري،
وأحد الأشخاص الذين أستمد منهم
المؤرخ الهمداني بعض معلوماته - أنظر
الاكليل ٣٦٨/١.

آل القَهْدَه:

بكسر فسكون ففتح الدال. عائله من
أهل جبل الشُّرق في آيس؛ ينحدرون
من سلالة الهادي يحيى بن الحسين ابن
القَسَم الرُّسي بن إبراهيم طباطبا بن
إسماعيل الديباج بن إبراهيم الشبه ابن
الحسن المثنى بن الحسن السبط بن
علي بن أبي طالب. ومن مشاهير هذا
البيت: الأديب الشاعر أحمد بن
أحمد بن محمد القَهْدَه الأنيسي
المعروف بلقب «الرُّزْمه» والمتوفي سنة
١١١٩هـ. ومنهم في عصرنا القاضي
... القهده عضو المحكمة التجارية
بصنعاء - ١٩٩٧م.

والقهده: بلدة في منطقة بَاخِش من
مديرية وُصَاب السَّاقِل.

قَهْرَان:

بلده في جبل كُحْلَان عَقَّار بمشارك
مدينة حَجَّه.

وقنده - أيضاً - موضع شرقي الجامع
الكبير بصنعاء.

القَهْن:

بضم فتشديد النون. جبل في بني
جُبْر من مديرية (ذي بَيْن) وأعمال
محافظة عَمْرَان. وهو جبل مرتفع فيه
آثار قديمه ومَوَاجِل لخزن الماء. وتقع
في سفحه الشمالي قرية «الحَيْط» التي
هي أصل مساكن العلماء «آل أبي
الرجال» أهل صنعاء.

القَهَابَه:

بلده ومركز إداري من مديرية الطَّفَه
وأعمال محافظة البيضاء. وهي من
ذوات الآثار.

قَهَال:

بضم ففتح. بلدة من مديرية «عِيَال
سُرِيح» في شرقي مدينة عَمْرَان. وهي
قرية قديمه ترجع إلى العهد الحِميري
وفيهما حصن أثري. وإليها يُنسب (آل
القَهَالي) أهل مدينة شِبَام كُوَكْبَان، وهم
غير (آل الكَهَالي) - بالكاف - . ومن
هذا البيت الكاتب الإذاعي الشهير
الأستاذ عبد الله القَهَالي الكاتب بإذاعة
صنعاء وصاحب برنامج «قضايا
وأحداث».

القَهْرَتَان:

محافظة الضالِع. يقع في الشرق الشمالي من النَّادِرَة، ومنابعه من جبال الرَضْمَة والسَّدَة ودُمْت، ثم يصب في وادي بَنَّا.

مركز إداري من مديرية مُنَبِّه وأعمال محافظة صَعْدَة.

القَهْرَة:

وقَهْلَان - أيضاً - قرية في منطقة الكَمِيم بالحداء. فيها حصن أثري. وقَهْلَان: حصن بجوار قرية الكَوْنَعَة في جبل ضُورَان آيس.

بلده بجوار مدينة رَدَّاع. تبعد عنها بنحو ثلاثة أكيال. وهي من قُرَى قبيلة «قَيْفَة آل مَحْن يَزِيد» وفيها آثار ونقوش قديمه.

آل قَهْمَان:

عائله من أهل وادي حضرموت. منهم الشاعر أحمد عاشور قهمان.

والقَهْرَة - أيضاً - بلدة في جبل بَاقِم من بلاد صَعْدَة. والقَهْرَة: قرية في جبل الضالِع.

قَهْم:

بطن من هَمْدَان، وهم: بنو قَهْم بن جابر بن عبد الله بن قادم بن زيد بن عَرِيْب بن جُشَم بن حَاشِد. لهم بقية في بلد حَجُور شمالي مدينة حَجَّه، وكان منهم بيت في صنعاء هم آل القَهْمِي.

آل قَهْس:

من قبائل عِلَه. لهم بقية في منطقة زَارَه من مديرية لُوْدَر وأعمال محافظة آبِين.

وآل قَهْس: من أهل وادي ضرا في محافظة سَبَوَه.

قَهْوَان:

حصن في جبل مُنَبِّه بالشمال الغربي من مدينة صَعْدَة.

آل القَهْقَوَه:

من رؤساء قبائل «هَمْدَان الجَوْف»، يسكنون مديرية «الحَزْم».

آل قَهْوَش:

عائله من أهل البيضاء. وثمة قرية بهذا الاسم في مديرية الرُّجَم بالمحويت.

قَهْلَان:

بفتح فسكون ففتح. وادٍ مغبول في منطقة رَحْمَه من مديرية دُمْت وأعمال

القَهْيِيَّة:

ذَمَار. وهو من الحصون المنيعه وَيُطَلَّ على مدينة زَبِيد من شَرْقِيهَا. كانت فيه قصور ومباني شامخه ترجع إلى القرن التاسع الهجري.

فخيزه من الجعشني، إحدى قبائل يَافِع. ديارهم في قرية الصافي بجبل المُفْلِحِي.

القَوَازِعُه:

مركز إداري من مديرية بني سَعْد وأعمال محافظة المَحَوَيْت. إليه يُنسَب (آل القَوَزَعِي) أهل مدينة ثَلَا.

قَهَيْم:

(بأقَهَيْم): قبيله من آل العظم - العظمى، من جَمِير. ديارهم في وادي حَبَان من أعمال محافظة سَبْوَه.

آل القَوَّاس:

بفتح القاف وتشديد الواو. عائله من أهل «رَوْضَة حَايِم» في الطرف الشمالي من مدينة صَنْعَاء. إليهم يُنسَب (مسجد القَوَّاس) في الروضة ولعل من مشاهيرهم في عصرنا المهندس حسين القَوَّاس أحد كبار مهندسي وزارة المواصلاات. ومنهم بيت في ضَلَاع هَمْدَان.

القَوَاتِي:

مركز إداري من مديرية وُصَاب العالي وأعمال محافظة ذَمَار. إليه يُنسَب الفقيه أبو بكر بن وليد بن إسحاق القَوَاتِي، من فقهاء القرن الثامن الهجري، له ترجمه في كتاب «الاعتبار في التواريخ والآثار».

آل قَوَّارِه:

قَوْبَان:

قرية في عَتَق من مديرية الصِّعَيْد وأعمال محافظة سَبْوَه. فيها أهل عيدروس بن محمد، وأهل رُويس بن محمد، وأهل التُّوم.

من أعيان جبل المِفْتَاَح في شمال مدينة حَجَّه. منهم الشيخ محمد بن علي بن قاسم بن يحيى قَوَّارِه، عضو مجلس النواب - ١٩٩٧م.

قَوَارِير:

القَوْبَلِي:

بضم فسكون فكسر الباء. جبل

حصن مشهور في جبل الدَّائِثِر من مديرية وُصَاب السَّافِل وأعمال محافظة

قُور: صغير فوق وادي المَنَقَل من بلاد بني الحَطَّاب في وُصَّاب السَّافِل.

بضم القاف وكسر الواو المشدده .
جبل في وُصَّاب السَّافِل وأعمال
محافظة دَمَار. في أعلاه آثار عماره
قديمه .

قُوبِه:

وقُور - أيضاً - جبل في المَعَاوِر
بالقرب من الدَمْلُوهِ . وفيه شق يقال له
«حود» .

بفتح فسكون فكسر الباء . بلده في
منطقة البَرَوِيَّة من مديرية بني مَطَر
وأعمال محافظة صنعاء . إليها يُنسَب
آل قُوبِه أهل مدينة صَنْعَاء .

القُود:

والقُور - بفتح فسكون - وادٍ في
جنوب مدينة «عَبَس بني ثَوَاب» .
مصباته من مشارف جبال الشَّرَف
الغربيه ومن جبال «قُفْل شَمَر» وَيَسْقِي
بمنطقة عَبَس من أرض تهامه، وفي
موسم الأمطار يذهب إلى البحر بعد
سقي أراضي عَبَس .

بفتح فسكون . بلده في جبل
المُفْلِحِي من مديرية يَافِع وأعمال
محافظة لَحِج . فيها أهل بن جِنَش من
قبائل الجَعَشَنِي .

القُودَرِه:

والقُور - أيضاً - مركز إداري من
مديرية رَازِخ وأعمال محافظة صَعْدَه .

حصن أثري في بلاد الحَدَا . يبعد
عن مدينة دَمَار شمالاً بمسافة ١٦
كيلاً . قال الأستاذ عبد الله الحَيَنِي :
وهو من المعالم الأثرية والتاريخية
الجَمِيرِيَّة؛ تدل عليه أسواره وأطلاله
التي لا زالت ماثله للعيان .

القوز:

قرية من مديرية مُؤدِيَه وأعمال
محافظة أبِين . من ساكنيها: آل
الهيثمي، وآل المشهور . وفيها كان
مولد الرئيس علي ناصر محمد
سليمان، رئيس الجمهوريه الأسبق،
والرئيس الحالي لمركز الدراسات
العربية .

قُودَه:

بفتح فسكون ففتح . من وديان
عَيْل بن يَمِين في شمال شرق المُكَلَّا
بحضرموت .

والقَوْز - أيضاً - من قُرَى آل غُنَيْم،
إحدى قبائل قَيْه في بلاد رَدَاع.

والقَوْز: بلده بالقرب من «مشطه»
في شرقي مدينة تَرِيم بحضرموت.
تسكنها قبيلة «آل مِرْسَاف» من آل
تَمِيم، ولذلك يقال لها «قَوْز آل
مِرْسَاف».

القوسي قائد المحور الجنوبي في
القوات المسلحة، والعميد محمد بن
عبد الله القوسي نائب قائد الأمن
المركزي، وغيرهم من القيادات
العسكرية والإدارية، فقد تميز أبناء هذه
العشيرة بأهتمامهم بالعلم الحديث
والتتقيف الذاتي حتى وصلوا إلى مواقع
إدارية وسياسية بارزة.

القوزي:

القُوْطِي:

مركز إداري من مديرية القَنَاوِص
وأعمال محافظة الحُدَيْدَة. يقع في
شمال مدينة الزيدية، وإليه يُنسب (بنو
القوزي) أهل الزيدية وهم من الحَسَنِيِّين
من سلالة الحسن بن الحسن بن علي بن
أبي طالب كما حكاه الحَجْرِي.

بضم فسكون فكسر الطاء. لقب
إشتهر به العلامة محمد بن علي
الحيداني الحَسَنِي، المتوفي سنة ١٠٦٨
هـ. ذكره مؤلف «طَبَق الحلوى». وهو
من سلالة الحسن بن علي بن أبي
طالب.

آل القَوْسِي:

القَوْقَر:

من كبار مشايخ قبيلة الحَدَا في
شمال شرقي مدينة دَمَار. نذكر منهم:
الشيخ علي بن علي بن ناجي القَوْسِي،
وهو من العناصر التي أسهمت في
الدفاع عن الثورة وقد تولّى أعمالاً
قيادية منها: وزيراً للدولة، وعضواً في
مجلس قيادة الثورة ثم محافظاً لمحافظة
حَجَّه. ومنهم الشيخ عبد الله بن ناجي
القوسي وكيل محافظة البيضاء -
١٩٩٩م، وكذا العميد الركن يحيى

بفتح فسكون ففتح. بلده مشهوره
في الطرف الشامي من مديرية بيت
الفيق وأعمال محافظة الحُدَيْدَة. وهي
من ديار قبيلة الزَرَائِق إحدى بطون
المَعَاذِيه من الأشَاعِرَة.

قُوَيْدِر:

(بيت قويدر). فخيزه من بيت
القُرَزَات، إحدى قبائل الحُموم. تسكن

والقُويَع - أيضاً - بلده في منطقة
المَوايدِم من مديرية صَبِر وأعمال
محافظة تَبْرُز.

والقُويَع: بلده قديمه في وادي أُخُور
من مديرية خَنْفَر وأعمال محافظة أَيْبِن.
وهي من مَوايِن قَبيلة بني عامر أحد
بطون كِنْدَة حضرموت. وإليها يُنسَب
الفقيه العارف عبد الهادي القويعي
الحضرمي، كان من العلماء الفضلاء
وقد أقام بصنعاء وتوفي بها سنة
١٠٦٨هـ ودُفِن بمقبرة باب اليمن،
ترجمه مؤلف «طبقات الحلوى» وأثنى
عليه.

القُويَعَة:

بضم ففتح فسكون. قريه في
الجانب اليماني من مديرية الشَّاهِل
وأعمال محافظة حَجَّه. سكنها بعض
آل الشُّرَفَى وآل الشَّهَارَى وآل
الوَضَّاف، وجميعهم ينحدرون من
سلالة الحسن بن الحسن بن علي بن
أبي طالب.

القُويَم:

بفتح فكسر فسكون. بلده ومركز
إداري من مديرية حَرِيب وأعمال
محافظة مَأْرِب.

في جنوب وادي المَسِيْلَة إلى جهة
البحر.

قُويَرَات:

جزء من الجبل الشرقي المشرف
على أعلا وادي رِخِيَه بحضرموت.

القُويَرَة:

تصغير قَارَه. وهي مدينه أعلا جبل
شاهق في منطقة صَيْف من وادي دَوْعَن
بحضرموت. كما تُعرَف باسم (قارة
حَلْبُون) لقربها من بلدة «حَلْبُون». وهي
من قُدَامَى بلاد دَوْعَن واشتهرت بأنها
بلد الفقيه الصوفي المُحدِّث أحمد بن
محمد المِخضَار المتوي سنة ١٣٠٤هـ
وولده العلامه حامد بن أحمد المِخضَار
المتوفي بها سنة ١٣١٨هـ. وفي القويرة
من السُّكَّان: آل باجِيع - بكسر ففتح -
وآل باجَاوى، وآل باطرفسي، وآل
باصِر، وآل بابكر، وآل لَسُود، وآل
باحسين.

القُويَع:

بضم ففتح فسكون. بلده في بني
جَل من مديرية «قُفَل شَمَر» وأعمال
محافظة حَجَّه. وهي غير (القُويَعه) التي
تلي هذه الماده.

آل قَوَيْنِص:

الغنية بالآثار القديمة ويتصل به جبل عَفَّار، كما يُشكّل في أعماله مركزاً إدارياً من مديرية كُحْلَان وأعمال محافظة حَجَّه.

وَقَيْدَان - أيضاً - قرية في منطقة بني سَيْف السَّافِل من مديرية القُفْر وأعمال محافظة إِبّ.

وَقَيْدَان: قرية في مديرية «حَزْم العُدَيْن» من أعمال محافظة إِبّ.

وَقَيْدَان: قرية في منطقة الحَذَب من مديرية بني مَطَر وأعمال محافظة صنعاء.

قَيْدُون:

بفتح فسكون فضم. مدينه كبيره في وادي دَوْعَن الأيسر بحضرموت. وهي من قُدَامِي البلدان. كان يحكمها قديماً آل راشد ومن سكنيها: آل العمودي وآل باعويدين وآل بايسر وآل بن رَيْس، وآل باداهيه. ولأهلها نخل كثير في منطقة (السويداء) وفي المواضع المتسعه من هذه المنطقة فوق قيدون يوجد جبل (الركب) وفيه آثار وكتابات جَمِيرِيّه، كما أن به كهف عظيم مرتفع السقف يُقال له الجُوه - بضم ففتح - ويقطر من سقف الكهف ماء من مواضع متعدده ويقال له القاطر.

بكسر ففتح فسكون. فخيذه من آل علي بَلَيْث، وهم الفرع الثاني من قبائل الصَّبْعَر. من رؤسائهم في القرن الرابع عشر الهجري: سالمين بن مبارك بالقوينص.

قِيَاض:

بضم ففتح. بلده في شمال مدينة تَعِز ومن أعمالها. تقع على مقربه من الجَنْد، وكانت سابقاً من الأماكن التي يقصدها طلبة العِلْم. وإليها النسبه: قِيَاضِي.

وَقِيَاض - أيضاً - قرية في منطقة العَاقِبَة من مديرية «قَرْع العُدَيْن» وأعمال محافظة إِبّ.

قِيَانِه:

بكسر ففتح. بطن من عَافِق أحد قبائل عك. كانوا ضمن جيوش الفتح الاسلامي وقد أستوطنوا صَبْعِيد مَضْر. النسبه إليهم: قِيَانِي.

قَيْدَان:

بفتح فسكون ففتح من جبال كُحْلَان في شرقي مدينة حَجَّه. وهو من الجبال

آل قَيْرَان:

بفتح فسكون. قبيله من آل حيدر،
يسكنون في بلدة القَرَّز - بفتح فسكون
ففتح - من قُرَى وادي رَحِيَه في
حضر موت.

الْقَيْرِح:

بلده في أول وادي بن علي الواقع
جنوب مدينة شِبَام حضر موت ومن
أعمالها. من ساكنيها: آل منيف وآل
ثابت. وإليها يُنسب آل القَيْرِحِي.

قَيْرَه:

بكسر فسكون ففتح. وإد في
البيضاء، عُثِر فيه على عدد من خرائب
العمارات القديمه التي يعود بعضها إلى
العهد الحَمِيرِي.

وبيت قَيْرَه: بلدة في جبل ضُلَع
كَوَكَبَان من مديرية شِبَام وأعمال
محافظة المَحْوَيْت. وهي من ذوات
الآثار.

آل القَيْرِي:

بخفض القاف وفتح الباء. من
مشائخ اليمانيَّين في حَوْلَان العالیه
بمشارك صنعاء. نذكر منهم: الشيخ
عبد الولي القَيْرِي والشيخ محمد بن
أحمد القيرِي والشيخ علي بن محمد

والمحلّه التي تليه من البلد يُقال لها
(جُور القاطر) والجُور - بضم فسكون -
بمعنى المحلّه أو الحاره.

وتحيط بالبلد عيون ماء كثيره
أشهرها «الرَّشَه» غربي البلد جنوباً.
كما تستمد البلده الماء من غيل
«البُويرده» على بعد نحو ستة أكيال
وذلك عبر ساقيه أقامها آل الحدّاد وآل
باسلامه في أول القرن الرابع عشر
الهجري.

وفي قيدون مشهد الشيخ الكبير
سعيد بن عيسى العمودي المتوفي سنة
٦٧١هـ، وكان - هو والفقيه المقدم -
أول من سلك طريق التصوف
بحضر موت. وتقام زياره سنويه لمشهده
في شهر رجب.

وقد أنجبت قيدون كثيراً من العلماء
والفضلاء، أمثال الشيخ محمد بن عمر
مُعَلِّم، من علماء القرن العاشر
الهجري. وأمثال آل الحدّاد من ذُرِيَّة
محمد بن عبد الله بن علوي الحدّاد،
وأمثال آل باققيه وآل باعقيل من ذُرِيَّة
العلامة عمر بن عبد الرحمن بن
عقيل بن عبد الرحمن السَّقَاف، وأمثال
آل الجبشِي من ذُرِيَّة العلامة عبد
الرحمن بن عيسى الجبشِي وكان على
قضائها في سنة ١٣٢٩هـ.

والشُبَيْع، ومِسْلَيْت، والحلحل، وبني طاهر، وبني حُومي، وبيت عطيفه، والكُوْذَة.

وبنو قَيْس - أيضاً - من قبائل حَوْلَانَ بن عَمْرُو بن الحَاف بن قُضَاعه. يسكنون في جبل الظَّاهر من بلاد صَعْدَه. وإليهم يُنسَب (آل القَيْسي) أهل صعده ومشاخها.

وبنو قَيْس: مديره من مديريات محافظة حَجَّه، وعاصمتها مدينة (الطُّور) - بفتح فسكون - حيث مَسِيْل وادي لَآعَه، وهو أربعة أقسام: ربع الشحري - ربع هَفَج - ربع البَوَني - ربع مَسْعُود. وتقع في منطقة سهليه بالغرب من مدينة حَجَّه بمسافة ٣٥ كيلاً. وحدود بني قيس غرباً الزَّاعِظَات من تهامه، وشرقاً جبال حَجَّه، وشمالاً حَجُور، وجنوباً حَبْت النُّوَيْرَه من المَحْوِيت.

وبنو قَيْس: مركز إداري من مديرية بني مَظَر وأعمال محافظة صنعاء. فيه بلدة وَقَش - بفتحات - من هَجْر العِلْم التي قصدها طلبة العِلْم.

وبنو قَيْس: مركز إداري من مديرية الرَضَمَه وأعمال محافظة إب. يشمل مجموعة قُرَى، وكان العلماء آل عثمان وآل المعلا قد سكنوا هذه المنطقة

القيري والشيخ ناجي بن محمد القيري. جميعهم كانوا ضمن المشائخ الذين أشتركوا في المباشرة ببنادقهم عشية ثورة ٢٦ سبتمبر ١٩٦٢م. ومن معاصريهم الشيخ عبد القادر القيري عضو اللجنة العليا للتجمع اليمني للإصلاح، سكرتير الشيخ عبد الله بن حسين الأحمر. وهو أحد المؤقتين على وثيقة «العهد والاتفاق» بالأردن عام ١٩٩٤م - أنظر كتاب الأستاذ أحمد جابر عفيف «شاهد على العصر».

القَيْزَل:

بفتح فسكون ففتح. عائله من أهل مدينة صنعاء.

آل قَيْسَان:

عائله من أهل مدينة المُكَلَّا بحضرموت. منهم الشيخ عمر بن سالم قيسان، أحد أعيان المكلا وعقلائها بالقرن الرابع عشر الهجري. وكان قد تولَّى الوزارة لآل الكَسَادِي.

بنو قَيْس:

قبيله من بني صُرَيْم، إحدى أبرز قبائل حاشيد. من ديارهم: دَمَاج،

لذلك قصدهم طلبة العلم للأخذ عنهم .
 وبنو قَيْس: قرية في جبل الرَّبِيعَتَيْنِ
 من مديرية جُبْنُ وأعمال محافظة

البيضاء . تقع بالقرب من «بني
 الصوفي» و«عَيْمَان» . وفيها حصن أثري
 مشهور، كما خرج منها علماء فقه
 وشريعة أشار إليهم الجَنْدِي في كتابه
 «السلوك» .

وآل أبا قيس (بَاقِيس): عشيره من
 كِنْدَةَ حضرموت، تسكن بلدة حَلْبُون في
 وادي دَوْعَن، وجدهم المشهور بالولاية
 هو الشيخ فارس باقيس، من صوفية
 القرن العاشر الهجري وكانت له زاوية
 وأصحاب وإذا خرج إلى حضرموت
 للزياره خرج معه جم من أصحابه
 ومريديه . ومن ذريته: الشيخ محمد بن
 يس (ياسين) باقيس، كان فقيهاً صوفياً
 مرشداً أُنْتَفَع به وأخذ عنه كثيرون،
 وكانت وفاته سنة ١١٨٣هـ وممن أَخَذَ
 عنه: الشيخ عبد الله بن أحمد باقيس
 والحبيب سقاف بن محمد السقاف
 والحبيب عمر بن عبد الرحمن البار
 وغيرهم .

آل قَيْسِيَّة:

من العلويين الحضارم، ينحدرون
 من سلالة علي بن أحمد المكنون بن
 عمر بن أحمد صاحب «مَرْيَمَة»، نذكر
 منهم الداعية الديني عبد الله بن عمر بن
 عبد الرحمن الذي نفته حكومة هولندا

وينو قَيْس: قرية في جبل دَرْي،
 أحد جبلي شَهَارَه بالأه نوم .

وينو قَيْس: من بيوت العلم في
 اليمن، ينحدرون من سلالة قيس بن
 ذِي مُرّه بن معد يَكْرِب بن أسعد تَبَّع .
 نذكر منهم القاضي العلامة الحسن بن
 حسين قَيْس، كان عالماً عارفاً،
 فروعياً، تولّى القضاء بمدينة صنعاء في
 أيام المَهْدِي صاحب المواهب، ولم
 يزل حاكماً حتى توفي سنة ١١١٠هـ .

وينو قَيْس: عائلته شهيره من أهل
 مدينة تُلَا، خَرَجَ منهم علماء فقه
 وشريعة أمثال القاضي العلامة
 محمد بن علي قَيْس الثلاثي المتوفي
 بقرية القَابِل سنة ١٠٩٦هـ، كان من
 كبار العلماء في عصره . ومن هذا
 البيت الحاج الفاضل أحمد قيس ونجله
 العميد يحيى بن أحمد قيس أحد
 قيادات وزارة الداخليه ومن الأشخاص

قَيْفَه:

بفتح فسكون ففتح. بطن من مُراد؛ منازلهم بالشمال الشرقي من مدينة رَدَاع، وينقسمون إلى عدد من القبائل التي أشار إليها الحَجْرِي بالتفصيل في مُعْجَمه، وهم:

١ - (آل مصعب بن أحمد): ويُقصد بهم قبائل المَضَمِيَّين في جهة بَيْتْحَانَ.

٢ - (آل نَهيل بن أحمد): ويُعرفون بآل أحمد. يسكنون المَتَّار والأوساط والرَّوْق والراكب من بلاد رَدَاع.

٣ - (آل ربيع بن أحمد): ومنهم الدُّهْبَان، بنو الذهب مشائخ قَيْفَه، كما أن منهم: التِّيوس بدو في المِشِيرِق، وأهل زَرَّار، والعَرَّيْرَة، وآل عَيَّاش بدو في شمال قَيْفَه، والشواهره في رَدَاع وشمالها، والبدره بدو مع آل عَيَّاش. وجميع من ذُكر من آل ربيع يقال لهم (آل مَهدي) أصحاب اللُّهَب وشيخهم.

ومن آل ربيع بن أحمد: أصحاب الجَبْرِي (آل عُثَيْم) وهم سرحاني وقَبْرِي وجَسَّيْنِي وَمَنْصُورِي وبصيرِي. ومساكنهم ما بين رَدَاع والسُّوَادِيَّه، وشيخهم الجبري.

٤ - (آل أسلم بن أحمد): منهم آل محن يَزِيد أصحاب جُرْعُون، ومنهم

من جزيرة سومطره إلى أندوسيا حيث استقر هناك مع أولاده، وقد أسلمَ على يده خلق كثير من أهالي جزيرة تَيْمُور الأندوسيه.

قَيْصُوم:

وإِد واسع في نَجْد المَنَاهِيل من مديرية تُمُود وأعمال محافظة حضرموت.

قَيْضَان:

بفتح فسكون ففتح. حصن خارب في جبل بني الحَارِث من بلاد يَرْيَم. يقع بجوار مَنَار بَعْدَانَ، وهو حصن عالٍ مُنِيف وله مَنَعَة وسيطره على الطريق المؤدية إلى حقل قَتَاب للمجتازين من بَعْدَانَ.

قَيْفَان:

قبيل من آل ذي جَدْن، وهم: بنو قَيْفَان بن شَرْحَبِيل بن أساس بن يَغُوث بن علقمه ذي جَدْن. إليهم تُنسب أوطان وحصون عديده، منها: بلدة (قيفان) في الضاحية الشمالية لمدينة إب، وحصن (قيفان) في بني قَيْس من مديرية بني مَطَر وأعمال صنعاء. وحصن (قيفان) في مديرية «عِيَال سُرَيْح» وأعمال محافظة عَمْرَانَ.

زَيْدُ بنِ عُرَيْبِ بنِ جُشَمِ بنِ حَاشِدِ. وهو
منطقه مغبولة كثيرة الغروس والخيرات.

الْقَيْلَةُ:

بلده في منطقة الجَبْرِ من مديرية
مَبِينِ وأعمال محافظة حَجَّه. إليها
تُنسَبُ الشاعره والأديبه المعاصره:
رَشِيدَةُ الْقَيْلِي.

قَيْنَان:

قرية في أسفل نقييل صيد المعروف
اليوم باسم نقييل سَمَارَه؛ سُمِّيَتْ نِسْبَةً
إلى ذو قينان بن إل شريح بن يَحْضُب.
وتُعْرَفُ اليوم باسم «المناره» كما تقع
بالقرب من «رُقُود» في بلاد المَحَادِر.

بنو القَيْن:

بطن من قُضَاعِه، هم: بنو القَيْن
واسمه التُّغَمَان بن حسر بن شيع الله بن
أسد بن وَبْرَه. يُقال أنهم أول من سكن
وادي عَمَد من قبائل قُضَاعِه. ومنهم
الشاعر المُجيد أبو الطمحان القَيْنِي
(مولده بوادي عَمَد في أجواء عام ٧
بعد ميلاد الرسول ﷺ وقد أسلم حين
فشى الاسلام بحضرموت، وكان فارساً
كثير الأسفار إلى الحجاز ونجد
وغيرهما، وتوفي سنة ٣٠ من الهجرة.

الحَطَيِّمَه، وآل عامر شمالي رَدَاع، وآل
مسعود، وآل سَنَد، والزُّوب، واللخافير
آل فلاح في ثات، وشمالي العَرْش.
هؤلاء كلهم آل محن يزيد. ومن
مراكزهم: السليل الأعلا والأسفل -
فُوض - القَهْرَه - المِتَار - الزُّوب -
العجمه. ومن كبار آل جِرْعُون في
عصرنا: الشيخ أحمد بن حسين بن علي
جِرْعُون شيخ مشايخ قَيْفَه، وعضو
مجلس النواب - ١٩٩٧م.

كما أن من قبائل قيفه: (أهل
صَرَار) في جشم صرار والحمة ونُوقَان
والعشاش. ثم (العَصِيْرَه) أهل عصره.
ثم (آل سُوَاد) يسكنون السُّوَادِيَه في
المعلا والخُوزَه ودَمَاج وذَاهِبَه. ثم (آل
الطَّاهِر) في الطَّاهِرِيَه ومنهم السلاطين
(بنو طاهر) بن معوضه بن تاج الدين
ملوك اليمن بعد بني رسول. ثم
(الملاجم) آل عَشَام، وآل عَفَّار،
والرشد، وآل منصور. ثم (بنو وَهْب)
آل منصور وآل هادي. ثم (آل عوض)
الجريبات، وآل عوض رَدْمَان، وآل
عوض الأغوال. ثم (آل مستنير) في
قايه وما إليها.

قَيْلَاب:

مركز إداري في أسافل جبل مَسُور
المتناب. يُنسَبُ إلى قَيْلَاب بن قَادِم بن

قِيَهَمَه:

وقيهمه: بلده في بني مالك من
مديرية حَمِير وأعمال محافظة عَمْرَان.
فيها مساكن آل الرَّاعِي وآل المنجدي
وآل السبيعي من قبائل حاشد.

قِيَوَان:

بلده في جبل يَسْنِيم من مديرية بَاقِم
وأعمال محافظة صَعْدَه. وهي أرض
متسعه ولذلك يُقال لها «نَجْد قِيَوَان»
كما أنها أماكن موطئه إلى تهامه من
بلد حَوْلَان ابن عامر.

بفتح فسكون ففتح. سلسله جبلية
في بلاد المَحْوَيْت تتصل بجبال
حُفَاش. وهي تشكل في أعمالها مركزاً
إدارياً من مديرية بني سَعْد وأعمال
محافظة المَحْوَيْت. ويصل إمتداد جبال
قِيَهَمَه إلى طريق صنعاء الغربية الذاهبة
إلى مدينة الحُدَيْدَه، وفي أسافلها يظهر
سَبِيل سُرُود. ومن بين قُرَاهَا: المَدَاب،
الأجْرَاد، السِنَامَه، بني عَمَّار، وادي
العَلَل، النُوَيْدِرَه، جبل عَسَل.

وقِيَهَمَه - أيضاً - بلده في نواحي
مدينة المَحَابِشَه من أعمال محافظة
حَجَّه.

آل الكازمي:

(بَاكَازِم). من قبائل مديريتي «المَحْفَد» و«أخَوْر» من أعمال محافظة أبين؛ فيما كانت تُعرَف - سابقاً - بقبائل «العَوَالق السُّفلى». وهم قبائل عديده نذكر منهم: آل الوَبْر - آل يَسْلِم - آل الطَّيْبِرِي - آل عميسي - آل العفوي - آل حيدرَة - آل الرِّطِيل - آل شيخ بن خيران - آل لَشَعْر - آل طَيْمَس - آل ضَيْعَمَان - آل شَايخ .

وآل الكازمي - أيضاً - من قبائل أهل خليفه (خليفى) أحد فروع ما كان يُعرَف بـ «العوالق العليا». ديارهم في مديرية نَصَاب من أعمال محافظة شَبْوَه، وينقسمون إلى الفخائل التاليه: أهل مسعد - أهل باضريس - أهل شريفان .

وآل الكازمي: فخيلده من آل بن فُهَيْد، إحدى قبائل آل ذِيئِب سَعْد المنحدرة من كِنْدَة حضرموت. يسكنون في وادي حَبَّان من أعمال محافظة شَبْوَه .

آل الكاظمي:

هو لقب العلامه يحيى الكاظمى (المتوفي سنة ١٣٠٢هـ) بن محمد بن علي بن أحمد بن إسماعيل بن علي بن

ك

آل الكابسي:

قبيلة في جبل جُحَاف بالضاليع، تعود أصولها إلى قبائل حَاشِد وبيكيل. حكاه لقمان في كتابه «تاريخ القبائل اليمنية - ص ١٠٨» .

كاجل:

بفتح الكاف وخفض الحاء. منطقة ما بين الكَرْب والصَيْعَر، في شمال بلدة «شَبْوَه» .

الكاذية:

نبع ماء حار بالقرب من مدينة زَبِيد، في جانب (خَمَيْس الوَاعِظَات) من جهة اليمين بحوالى نصف كيلو. يُسْتَشْفَى به للأمراض الجلديه. وفيه كثير من شجر الكاذى .

والمواطنين في مدن وادي حضرموت .
وقد أنتشروا في سنغافورا وجاوه ودول
الخليج وغيرها . وتذكر من اعلامهم :

(١) شَيْخُ بن عبد الرحمن بن
أحمد بن محمد بن علوي بن محمد بن
أحمد بن محمد بن أحمد بن محمد بن
أحمد الكاف . كان من الأثرياء ، بل
أغنى شخصية في عصره بحضرموت .
وقد ساهم بكثير من أمواله في
المشاريع الاصلاحية من بناء مساجد
ودعم معاهد وشق طرقا وغير ذلك .
كما أنه أوقف مكتبته الضخمة على
طلبة العلم وأقام لها مبنى خاص عام
١٣٣١هـ بمدينة تريم ، أما نجله أبو
بكر بن شيخ الكاف ، فقد كان من
الشخصيات البارزة بحضرموت عقلاً
وسماحةً وجاهاً .

(٢) حسن بن عبد الله الكاف ، كان
من كبار الشخصيات في منطقة
«عَيْنَات» ، وكان شاعراً مرموقاً وله
أشعار كثيرة بالفصحى والعامية على
السواء . وقد توفي سنة ١٣٤٦هـ .

(٣) نجلة الشاعر المشهور حَدَّاد بن
حسن الكاف . ولد بمدينة تريم سنة
١٩٠٧م وأسماء والده «عَمْرَأ» ولقبه
بِحَدَّاد فَغَلَبَ اللَّقْبُ عَلَى الاسم .
وكأبناء عصره تعلم أول ما تعلم قراءة

عبد الله ابن الإمام القاسم بن محمد
الحَسَنِي الدَّمَارِي المرجوع نسبه إلى
الإمام الحسين السبط بن علي بن أبي
طالب . ترجمه صاحب «ذيل مطلع
الأقمار يذكر عُلماء دَمَار» فقال : كان
عالمًا أريباً وشاعراً أديباً غَلَبَ عليه
عِلْمُ الفروع والفراض ، وله إدراك
للعلم العربية ودرايه بالعلوم الأدبية
ومباشره لفصل الخصومات بصورة
لائقة مناسبة ومحاضرة للأخوان رائقه
ومكاتبه . وصنوه هو العَلَامه علي
الكاظمي ، ومن ذريته الكاتب الصحفي
محمد الكاظمي المحرر بجريدة
«الجمهورية» الصادره في تعز ، وعضو
نقابة الصحفيين اليمنيين .

أَلِ الكَافِ:

هو لقب لأحمد بن محمد بن
أحمد بن أبي بكر الجَفْرِي بن محمد بن
علي بن محمد ابن أحمد بن الفقيه
المقدم محمد بن علي باعلوي (والأخير
هو الجد الجامع لبني علوي في
حضرموت المنحدرين من سلالة
الحسين بن علي بن أبي طالب) . أشتهر
نَسَلُه في مجالات الفقه والأدب والثروة
والجاه ، ولهم كثير من مشاريع الخير
في التعليم والمستشفيات والصدقات
ومن إنشاء الطُرُق والصُّلح بين القبائل

بسنغافوره في أواخر القرن الرابع عشر الهجري .

(٥) المؤرخ المعاصر الأستاذ سَقَّاف بن علي الكَّاف، مؤلف كتاب «حضر موت عبْر أربعة عَشْر قرناً» الصادر عام ١٤١٠هـ - بيروت .

(٦) الكاتب الصحفي المعروف الأستاذ إبراهيم بن محمد الكَّاف، وهو من مواليد مدينة تَرْيَم في أجواء عا ١٩٤٤م، وقد تدرج في العمل الصحفي محرراً في جريدة «الأيام» ثم شغل سكرتير تحرير صحيفة «الحارس» - ١٩٧٣م ثم مديراً لتحرير مجلة «الجندي» في الفترة ١٩٧٣ - ١٩٨٣م إضافةً إلى مدير تحرير صحيفة «الرايه» من ١٩٨٠ - ١٩٨٣م، وسكرتيراً لتحرير مجلة «المَسَار» في الفترة ١٩٨٣ - ١٩٨٩م. ثم سكرتيراً لتحرير صحيفة ١٤ أكتوبر اليومي، فمديراً لتحريرها، ثم صدر قرار تعيينه رئيساً لتحريرها في عام ١٩٩٩م.

كَالِه:

بلده في منطقة بني مُسَلَّم من مديريةه وُصَّاب العالي وأعمال محافظة ذَمَّار. تقع بالغرب من وادي رِمَاع.

القرآن وحَفَظ بعض سوره، ثم ألحقه والده بمدرسة «جمعية الحق» دَرَس فيها - إلى جانب علوم الفقه والنحو والأدب - العلوم الطبيعية والتاريخ والجغرافيا والحساب. وقد تكوَّنت له خلفية فقهية فاستحق عضوية «مجلس الفقهاء» بتريم. ثم فتحت موهبته بالشعر وولع بالغناء وتعلق قلبه بالحنان الدان وجلسات السمر والطرب، حتى صار أحد رواد أغاني الدان الحضرمي، وقد غنى له العديد من الفنانين وفي مقدمتهم: محمد جُمعه خان، أبو بكر سالم بلفقيه، سعيد بن المعين، محمد سعد عبد الله، كرامه مرسال، فيصل علوي، وآخرون. وقد وافته المنية عام ١٣٨٩هـ.

(٤) علوي بن عبد الله الكاف، هو شقيق حسن بن عبد الله الكاف المذكور آنفاً. وكان عالماً فقيهاً، وقد أعاد بناء مشهد «هُود» القائم في أسفل مَسِينَلَة وادي عِدَم بحضر موت. وهو والد مِحْضَار بن علوي الكاف، صاحب القصر المشهور في مدينة تَرْيَم. ويُعْتَبَر «مِحْضَار» من الشخصيات المرموقة في التاريخ الحضرمي المعاصر، وله أيادٍ بيضاء عديده في مجال الزراعة والري، وإسهامات فاعله في ميدان الخير والصلاح. وقد توفي

آل كامل:

خمسة أبناء: مرشد، وعبد الله، وحمود، وعبد الواحد، ومحسن، وخلف أرضاً واسعة في الجعاشن وبني عبد الله. وقد تولّى «مرشد» رئاسة العائلة والقبيلة بدرأيه وحكمه ونكران ذات.

والكامل: حصن في بني مهلهل من مديرية الحيمة الداخلية وأعمال محافظة صنعاء. قال السيّاحي: وهو جبل شاهق، وبرأسه قلعه خاربه، وهو صعب المرتقى على طريق واحدة لا يسلكها إلا الشطار.

بنو الكايلي:

عائله من أهل منطقة عبيده في مديرية يريم وأعمال محافظة إب. وبنو الكايلي - أيضاً - من فقهاء «هجرة الشرفي» في جبل القطعه، من مديرية ضوران / آيس، وأعمال محافظة ذمار.

الكامليه:

قرية في وادي مَور، على بعد ستة أكيال شرق مدينة الزُهره. من ساكنيها المشايخ آل الهبيج؛ وفيها قلعه قديمه بناها الأمير الحسن علي بن حيدر وذلك في أواخر القرن الثالث عشر الهجري.

عشيرته من قبائل العُصَيّمات الحاشديّة. من معاصريهم العميد الشيخ يحيى كامل الحاشدي. ومنهم طائفه تسكن ضمن قبائل حَجُور في منطقة (أنهم الشرق) من مديرية كُشَر وأعمال محافظة حَجّه.

وآل كامل - أيضاً - من قبائل عبيده أبزاد، في نواحي مدينة مأرب.

وآل الكامل: من قبائل سَحار بن خولان بن عمرو بن الحاف بن قُصاعه في صغده. يُنسبون إلى الكامل بن ربيعه بن سغد بن خولان. قال الهمداني أن أكثرهم أنتشروا في تهامه.

وآل الكامل: من الأسر الكبيرة الشهيره في «ذي سُفال» بمنطقة: الجعاشين، والعدان، وجبل أيفُوع. ينحدرون من بكيل خولان الطيال بمشارك صنعاء، وكان قد إنتقل منها جدهم صالح الكامل في القرن الثاني عشر الهجري. ومن ذريته المتأخرين:

الشيخ مُرشد بن أحمد بن سعيد بن قائد بن قاسم بن حسن بن محمد بن علي بن صالح الكامل؛ المتوفي سنة ١٣٦٧هـ، وكان شيخاً للمنطقة وقد أثنى عليه من عرفه بالفضل والكرم. وكان والده قد وفي سنة ١٣٤١هـ عن

كَانِطُ:

القياديه منها: وزيراً لشؤون الجنوب اليمني المحتل (١٩٦٤) ثم وزيراً للأوقاف (١٩٧٤ م). وهو والد الدكتور الطبيب محمد بن أحمد الكَبَاب الذي تولّى مسؤولية وزير الصحة (١٩٨٠ - ١٩٨٥ م) ثم وزيراً للشباب والرياضة، بعدها تَعَيَّن سفيراً لليمن لدى المملكة العربية السعودية.

وأهل الكَبَابِي: من قبائل المَرَاقِشَة، يسكنون الجبال إلى الشمال من ميناء شُقْرَه في محافظة أبين.

الكَبَار:

بفتح الكاف. قرية في السهل الممتد بالسفح الشرقي من مدينة الضَالِج. تقوم فوق تَلٍّ مخروطي، ويوجد بجوارها قبر وُلِّي الله الشافعي. ومن ساكنيها: بنو يَأْقُوت وآل عَمَامَه وآل فِهَيْل وغيرهم.

وآل ذي كُبَار - بضم الكاف - بطن من قبائل حَاشِد، يُنسَبون إلى ذي كُبَار بن سيف بن السُّبَيْع بن السُّبَيْع بن صععب بن معاوية بن كثير بن مالك بن جُشَم بن حَاشِد. كانت لهم - قديماً - الرئاسة على قبائل حاشد، وكان مقر عزهم مدينة (أثأفت) التي تقع خرائبها في شرقي مدينة حَيمر. ومن بطون آل ذي كُبَار - التي ذَكَرَهَا الهَمْدَانِي فِي

بفتح فكسر النون. قرية أثرية هامة في مديرية خَارِف من أعمال محافظة عَمْرَان. أوردَهَا الهَمْدَانِي بِإِضَافَةِ أَلْفِ أَوَّلِ الْحُرُوفِ (أَكَايِط) وَأَشَارَ إِلَى أَنَّ بِهَا - مِنْ مَحَافِدِ هَمْدَانَ - قَصْر (سِنْحَار) الْحَمِيرِي الَّذِي مَا زَالَتْ آثَارُهُ مَائِلَةً إِلَى الْيَوْمِ. وَتَقَعُ بِجَوَارِهَا مَدِينَةٌ (نَاعِظُ) الْأَثْرِيَّة.

كَاهِل:

بلده في جبل حَرَازِ عِدَادَاها من مركز الِيعَابِرِ بِمَدِيرِيَّةِ مَنَآخَه وَأَعْمَالِ مَحَافِظَةِ صِنْعَاء. فِيهَا حَصْنٌ تَحِيطُ بِهِ عِدَدٌ مِنَ الْخِرَابِ لِمَبَانِي قَدِيمَةٍ. وَمِنْ سَاكِنِيهَا: آل الصَّيْفِي وَآل صُقَيْر. كَمَا يُنْسَبُ إِلَيْهَا الْكَاتِبُ الصَّحْفِيُّ فَوْزِي الْكَاهِلِي.

وَكَاهِل: قَبِيلَةٌ مِنْ قُضَاعَةَ، هَاجَرَتْ أَيَّامَ الْفَتْوحِ وَاسْتَوْطَنْتِ الشَّامَ.

الكَبَابُ:

بفتحات. قرية في جبل دُبْحَانَ مِنْ مَدِيرِيَّةِ الشَّمَايْتِينَ وَأَعْمَالِ مَحَافِظَةِ تَعِز. إِلَيْهَا يُنْسَبُ الشَّيْخُ أَحْمَدُ بْنُ مُحَمَّدِ الْكَبَابِ، وَهُوَ مِنَ الْعُنَاصِرِ الَّتِي أَسْهَمَتْ بِنَصِيبٍ فِي الْحَرَكَةِ الْوَطْنِيَّةِ وَقَدْ تَوَلَّى - بَعْدَ الثَّوْرَةِ - عِدَدًا مِنَ الْأَعْمَالِ

العاشر من الأكليل - ثلاث قبائل: (١) بنو طَرْيَف بن ثابت الكُبَارِي، وكان منهم فَرْسَان آل يَغْفَر الحَوَالِيين. (٢) بنو قَيْس بن نمران، ومن فروعهم: بنو الضَّحَّاك وبنو العَلَّاء وبنو حامد بن يزيد، وقد تفرقوا ما بين جبل الأهُنوم

في حَجَّه وجبل حَضُور في غربي صنعاء وفي منطقة ذِي رُعَيْن. كما أن لهم بقيه إلى اليوم في مدينة ذِي السَّقَال وفي منزل الورد من وادي ظَلْبَا من بلاد إب. ومن معاصريهم: الأستاذ عبد الله بن حسن الكُبَارِي الأمين العام المساعد للحزب القومي الاجتماعي.

الكِبْرَه:

بكسر الكاف فسكون الباء. وادٍ يصب من الجنوب إلى الشمال في وادي عِدِم بحضرموت.

آل كُبَّاس:

بضم ففتح. من البيوت المعروفة في مدينة صَنْعَاء. يرجع نسبهم - كما جاء في كتاب «ملوك حمير» لنشوان الحميري - إلى ذُو الكُبَّاس ابن كَبْر إل هَامَن بن أَضْبَح بن زيد بن قيس بن صيفي بن جَمِير الأصغر. وقد أورد الهمداني قول أسعد تَبَّع:

وَلِي قَائِدٌ نَبْرُهُ ذُو الكُبَّاس

وَلِي قَائِدٌ خَلْفَهُ شَمْرُ

ومن مشاهير بيت كُبَّاس في

المتأخرين: (١) المقرئ الشيخ عبد الله بن أحمد كُبَّاس، المتوفي سنة ١٣١٥هـ كان فقيهاً تقياً ناسكاً وقوراً

آل كِبْرِي:

عشيرته من قبائل العَوَامِر، يسكنون في بلدة «شَرْمَه» بنواحي مدينة سَيْئُون في وادي حضرموت، والبعض في بلدة «سُمْل» ولهم هناك بساتين نخل حواليها.

الكِبْس:

بكسر الكاف فسكون الباء. قرية كبيرة في منطقة «اليمانية السفلى» من مديرية «خَوْلَان العالیه» وأعمال

ونشر العلم هنالك واستفاد عليه جماعة من الطلبة، وهو من المبرزين في علوم الاجتهاد، وله مؤلفات عديدة.

(٢) العلامة الأديب الحسن بن يحيى بن أحمد بن علي الكبيسي. كان من كبار علماء صنعاء وله العديد من المؤلفات التي أشار إليها المؤرخ زبارة في كتابه «نيل الوطر»، وقد أثنى عليه الشوكاني ومن ذلك أنه فاق في النحو والصرف والمنطق والمعاني والبيان والحديث والتفسير، وبرع في جميع هذه الفنون وصار من أعيان علماء عصره بالتحقيق والاتقان، إلى آخره. هذا وكانت وفاته في سنة ١٢٣٨هـ.

(٣) العلامة أحمد بن زيد بن عبد الله الكبيسي، المتوفي سنة ١٢٧١هـ. كان عالماً بالحديث والأصول وله مؤلفات منها (شرح على سنن أبي داود) يقع في مجلدين، وله كتاب (تراجم الرجال في صحيح البخاري) وله (الأخلاق الرضية) وغير ذلك. وقد ترجمه العلامة الشنجني في الإحصار فقال: بلغ في التحقيق إلى الغاية وصار مرجعاً للطلبة في نحو وصرف ومنطق ومعان وبيان وأصول وغير ذلك.

(٤) العلامة المؤرخ الحافظ محمد بن إسماعيل الكبيسي، صاحب

محافظة صنعاء. سُميت نسبةً إلى (بني كَيْس) أقبال قبيلتي (تَنِيم وتَنعمه) الذين تردد ذكرهم في بعض النقوش التي تم العثور عليها في «محرم بلقيس» بمدينة مأرب (أنظر «نقوش مسنديه» للاستاذ الارياني - ص ٤٣). وقد سكنها نفر من سلالة الإمام حمزة بن أبي هاشم الحسن بن عبد الرحمن بن يحيى بن عبد الله بن الحسين بن القاسم الرُسي بن إبراهيم بن إسماعيل بن إبراهيم بن الحسن بن علي بن أبي طالب فنسبوا إليها. فيقال لهم (آل الكبيسي). وهم بيوت وعائلات كثيرة نذكر منهم: بيت الهَجْوَة - بيت عَمَضَان - بين المِعْلَس - بيت السَّمَام - بيت القُحُوطة - بيت هاشم - بين العَلَيْسي، وغيرهم. وأغلب آل الكبيسي علماء وفقهاء ورجال فكر وثقافة، يصعب الإشارة إليهم جميعاً، ولكن يمكن التمس السريع إلى بعض الأسماء ونشير بوجه خاص إلى الأسماء التالية:

(١) العلامة الكبير إمام جامع الروضة وحاكمها الحسين بن عبد الله بن محمد ابن حسن الكبيسي، المتوفي سنة ١٢٢٣هـ. قال الشوكاني: هو أحد علماء العصر المُبرِّزين، قرأ على علماء صنعاء والروضة واستقر بها

البعث. وهو حاصل على ليسانس حقوق بالإضافة إلى دبلوم شرطه. (٨) الإعلامي الكبير الأستاذ إسماعيل الكبسي؛ أحد أبرز العاملين بإذاعة صنعاء ومن قياداتها، وهو شاعر وكاتب وفقه.

آل الكبش:

من قبائل جبل حضور، يُنسبون إلى الكبش بن قملان بن برة بن حضور بن عدي بن مالك بن زيد بن سدود بن زرع بن حمير بن سبأ الأصغر (راجع الاكليل ٢/٢٨٤).

وآل الكبش - أيضاً - من مشايخ بلاد النادره (أنظر الحجري ٢/٣٢٩). لهم قرابه بالمشايخ آل السمه.

الكبة:

بضم فتشديد الباء. قرية في منطقة الكعاش من مديرية المقاطرة وأعمال محافظة لحج، وكانت المقاطرة تتبع محافظة تعز. ومن هذه البلده (بنو كبة) القبيلة اليمنية المهاجرة التي استوطنت الطائف والعراق.

كبودة:

بفتح فضم فسكون. مركز إداري من

العديد من المؤلفات في مجال التاريخ ومنها كتاب «اللطائف السنيّة في أخبار الممالك اليمنية» - مطبوع. ومنها كتاب «تاريخ الزمان» منه نسخة بمكتبة المؤرخ زبارة وأخرى بالمكتبة التيمورية ٧٢٤. وله «النبذة اليسيرة في الأخبار والسيره» وله «النفحات المسكية» في التراجم. هذا وكانت وفاته في سنة ١٣٠٨هـ.

(٥) العلامة الكبير حسين بن محمد بن عبد الله الكبسي، كان عالماً محققاً في الفقه والنحو والصرف، خبير بالشؤون السياسية. وقد تولّى مسؤولية مندوب اليمن في مجلس الجامعة العربية كما أسهم بدور في الحركة الوطنية وهو من المشاركين في الثورة الدستورية عام ١٩٤٨م حيث تولّى في حكومتها (نائباً لرئيس الوزراء ووزيراً للخارجية) ولما فشلت حكومة الثورة سُجن في حَجّه ثم أُعدم هنالك.

(٦) العلامه محمد بن محمد الكبسي مفتي حرّاز والمتوفي بمناخه سنة ١٣٨٥هـ. ثم نجله الأستاذ الدكتور أحمد بن محمد الكبسي أستاذ العلوم السياسية بجامعة صنعاء.

(٧) النائب محمد بن عبد الله بن إسماعيل الكبسي، عضو مجلس النواب - ١٩٩٧م وأحد قيادات حزب

والكُبيَّه - أيضاً - قرية في منطقة
الهَيَاجِم من مديرية «شَرْعَب السَّلَام»
وأعمال محافظة تَعِزُّ.

والكُبيَّه: قرية في الأطراف الشماليه
من بلاد الجَوْف.

كِتَاب:

بكسر ففتح. قرية كبيره في منطقة
إزْيَاب من بلاد يَرْيَم، وهي المعروفه
باسم «قَتَاب».

كِتَاف:

بكسر ففتح. منطقة في شرقي مدينة
صَعْدَه، تشكل في أعمالها (مُديره) من
مديريات محافظة صَعْدَه مركزها
الرئيسي مدينة (البُقْع). قيل أنها سُمِّيت
نِسْبَةً إلى كِتَاف بن كريم بن الدُّعَام من
بَكِيل. وهي محل سكن قبيلة (وائله).

وتُعد مديرية (كتاف/ البُقْع) إحدى
أكبر مديريات محافظة صَعْدَه من حيث
أهمية موقعها والامتداد الجغرافي
الشاسع الذي يشمل كافة مناطق القاطع
الشرقي لمحافظة صعده، حيث تمتد
من منطقة «كدم» و«أم عيسى» شمال
شرق مدينة صَعْدَه حتى منطقة «البُقْع»
بطول ١٨٠ كيلاً. وقد تم زَيْطُها بخط
إسفلتي حديث يتصل بالخط الدائري

مديرية وُصَاب العالي وأعمال محافظة
دَمَار. وهو قِسْمَان: شرقي وغربي.
فمن قُرَى «شرقي كَبُود»: الشعابيه -
الأسلاف - السَهْلَه - حَوْرَه - حصن
الجنند - الأغرَام - حصن الطُويْط -
القدَمه. ومن قُرَى «غربي كَبُود»: ذي
عدانه - الحَجْنَه - مَشْرَعَه - الشُّوقَب -
بيت الحُقَيْب.

وممن نُسِب إلى كَبُود، نذكر: (١)
مُفتى زَيْبُود بالقرن الثاني عشر الهجري
العلامة سعيد بن عبد الله الكَبُودي،
كان قد تولَّى الإفتاء سنة ١١٦٨هـ بعد
وفاة شيخه العلامة محمد زياد
الوضّاحي. (٢) المهندس المعماري
أحمد الكَبُودي رئيس قسم الانشاءات
في المؤسسة الاقتصادية. (٣) النائب
عبد الوهاب بن هلال الكَبُودي عضو
مجلس النواب - ١٩٩٣م.

آل الكَبُوس:

بفتح فضم فسكون. عائله مشهوره
من أهل مدينة صَنْعَاء.

الكُبيَّه:

بلده في منطقة المدجره من مديرية
المَقَاطِرَه وأعمال محافظة لَحْج. منها
آل الكَبَاب - أنظرهم.

كُتَامَه:

فرع من الصنهايج، من جَمِير. يُنْسَبون إلى كُتَامَه بن مُرّه بن عبد شمس بن وائل بن الغوث بن جيدان بن قَظَن بن زُهَيْر بن أيمن بن الهُمَيْسَع بن جَمِير بن سَبَأ. وهي من القبائل التي هاجرت أيام الفتح الإسلامية واستوطنت شمال أفريقيا والأندلس. ومن مشاهيرهم: أحمد بن محمد الكتامي الحميري القرطبي المتوفي سنة ٦١٠هـ. قال المراكشي: هو آخر من انتهى إليه علم الآداب بالأندلس.

آل كِتَان:

فخيزه من قبيلة الحميداني، المتفرعة من آل يَخْيَى (يَخْيَاوي) وهم أحد فرعي قبائل ذو حُسَيْن بن عَيْلَانَ، من بَكَيْل. ديارهم في «شُعْبَ النَّيْل» بمنطقة الحُشَعَه من مديرية «رَجُوزَه» وأعمال محافظة صَنْعَاء. وهم نحو ثمانية بيوت.

وشُعْبَ بن كِتَان: موضع في جبل «قَارَه» من مديرية وَشَحَه وأعمال محافظة حَجَّه.

آل كِتَابِي:

بكسر فسكون. عائله مشهوره من

الشمالي (صعده/ حرض) الأمر الذي ربط المناطق الساحلية الشمالية الغربية بالقاطع الشرقي وصولاً إلى منطقة البُقَع.

وتشتمل المديرية على عدد من المناطق الرحبه والأودية الخصبه في مقدمتها منطقة (البُقَع) التي تعد المنقذ البري الشمالي الثاني للوطن اليمني، ثم منطقة كِتاف والعِشَاش والصُّوْح، كذلك وادي آل أبو جباره، ووادي أُمْلَح، ووادي القُرْع، ووادي أْتُيس، ووادي العَطْفَيْن، ووادي العَقِيْق وأَبْرَق والمجزع.

ويسكن هذه المناطق الواسعه فئتين من السُّكَّان الحضّر ثم البدو الرُّحْل الذين يفضلون الإقامة في الأودية الضيقه ومواقع تجمعات الأمطار، معتمدين بدرجة أولى على النشاط الرعوي وبعض الأعمال الأخرى كنقل البضائع إلى المدن. أما سكان الحضّر في المدن والأودية التي تحقق لسكانها الاستقرار المعيشي فيعتمدون بالدرجة الأولى على الزراعة والتجارة، ويتم إقتناء الأغنام والمواشي والأبقار والجمال للاستفادة من منتجاتها كالحليب واللبن والسمن التي تُعد ركائز الغذاء اليومي للسكان.

وهو في أعلا جبل عُبيد ويحيط به سور قديم كما أن فيه برك للماء محفورة في أصل الجبل.

كُتْفَا:

بكسر فسكون ففتح. بلده عامره في منطقة جَلْحَا من مديرية مُنْبَه وأعمال محافظة صَعْدَه. وهي التي أوردها الهمداني في الأول من الأكليل باسم (مَصْنَعَة كُتْفَا) واعتبرها محقق الكتاب من القُرَى الخاربه وهو خطأ.

الكُتْم:

منطقة في وادي حَبَاب من بلاد خَوْلَان العاليه، شرقي مدينة صنعاء بمسافة ٦٥ كيلاً.

الكُتْمِي:

قرية شمال غرب قَعْظَه بمسافة ١٢ كيلاً. تقع في بداية طريق الداهب من قَعْظَه إلى جُبْن.

الكُتَيْب:

بفتح فكسر فسكون الياء. رأس بحري في الطرف الشمالي الغربي لمدينة الحُدَيْدَه، تحيط به المياه من جميع الجوانب وليس له إلا مَنْقَذ

أهل مدينة عَدَن. نذكر منهم الكاتب الصحفي الكبير الأستاذ عبد اللطيف كُتَيْبِي رئيس تحرير صحيفة «الحَق» الأسبوعية، وهو أحد مؤسسي حزب «الرابطه» في الأربعينيات من القرن العشرين.

الكُتَيْبِيَه:

بفتح الكاف والتاء. قرية على بعد أربعة كيلومترات جنوباً من عاصمة مديرية المَرَاوَعَه في تَهَامَه. من ساكنيها آل زَوَيْر.

بنو الكُتْف:

بضم فسكون. عائله معروفه من أهل مدينة صَنْعَاء. نذكر منهم: عبد الكريم بن محمد الكُتْف المُلْحَق العسكري بالسفارة اليمنية في بَرَاغ. وهو من القيادات العسكرية التي أسهمت بدور كبير في الدفاع عن صَنْعَاء خلال حصار «السبعين يوماً» في أجواء عام ١٩٦٧م بعد خروج المصريين من اليمن، فقد كان يشغل منصب قائد سلاح المدفعية.

والكُتْف - بكسر الكاف - من حصون منطقة الأتام في عُتْمَه، بالغرب من مدينة دَمَار بمسافة نحو ٩٨ كيلاً.

واحد عبر طريق مُعَبَّده بطول ١٤ كيلاً . وقد أُقيم في طرفه ميناء لاستقبال وتفريغ البواخر الكبيره . كما أُقيمت فيه المحطة المركزية لتوليد الطاقة الكهربائية التي تعتمد على البخار في تشغيلها ، وتسهم المحطة في تغذية الشبكة الوطنية في الجمهوريه إلى جانب المحطات الأخرى .

والكُثَيْبُ الأَبْيَضُ : من أحياء مدينة المُكَلَّا بحضرموت . كان سابقاً قرية صغيرة لا توجد بها سوى أَكْوَاح الصيادين المقيمين بها . وفي هذا الكثيب ضريح وقبة جد (آل بَاوَزِير) المتوفي سنة ٥٥٣هـ ويُعرف الآن بتربة يَغْفُوب ، وهو ضريح مشهور وعليه قبة مرتفعة .

وكثيب الشُّوكَة : تل رملي يقع شمال مدينة زَيْد بمسافة ٣٥ كيلاً ، كان يمتلئ بشجر السيال ، وهو نبات له شوك أبيض طويل إذا نُزِع خرج منه سائل يشبه لون اللّبن . وقد قامت على هذا المكان مدينة (بَيْت الفَقِيه) المنسوبة إلى الفقيه أحمد بن موسى بن عَجَّيل المتوفي سنة ٦٩٠هـ وقبره فيها .

وبيت الكُثَيْب - بكسر الكاف ففتح الثاء - فخيذه من بني قحطان ، إحدى قبائل الحَمُوم . يسكنون في نواحي الشَّحر بحضرموت .

وكُثَيْب يَرَايس : وقد يُقال له (الكُثَيْب الأَبْيَضُ) ، وهو تل رملي بالشرق الشمالي من مدينة «زُنْجَبَار» عاصمة محافظة أبين ؛ يبعد عنها بمسافة ٣٧ كيلاً ، ويقع بالقرب من قرية (الطَّرِيه) وقرية (الدَّرْجَاج) . كما أنه من الأماكن المباركة لدى أهل المنطقه ، والناس يجتمعون فيه للتبرك مرتين في العام ، الأولى في ١٥ شعبان ، والثانية في ٢٧ رجب ليلة المعراج ، ويتعشون وقيمون مولد النبي ﷺ هناك . وقد أشارت إلى هذا المزار العديد من الكتب اليمنية

آل كَثِير:

باجِرَى وآل جَابِرِ وَالْعَوَامِرِ وَآلِ سَيْفِ
وَآلِ الْعَوْنِيِّ .

وقد كان لآل كثير الإمارة على وادي حضرموت، وأول من حوّل القبيلة الكثيرة إلى دولة، هو: علي بن عمر بن جعفر إبن بدر إبن محمد بن علي بن عمر بن كثير. وهو أول حاكم يُنصّب سلطاناً على حضرموت من آل كثير، وكان ذلك عام ٨١٤هـ. وتبتيدي (الدولة الكثيرة الثانية) عام ٩٠٢هـ بالسلطان بَدْر بن عبد الله الكَثِيرِي؛ الذي اشتهر بلقب (أبو طَوِيرِق) لأنه طرّق معظم أراضي حضرموت فاتحاً ومستولياً، وتاريخه يشهد له بالتفوق في السياسة وفي القيادة العسكرية، وقد ذكّر الغزاة البرتغال في عدة مواقع من حضرموت. أما (الدولة الكثيرة الثالثة) فتبتيدي عام ١٢٦١هـ بالسلطان غالب بن محسن، وقد قامت الدولة الكثيرة الثالثة على كواهل خمسة من الرجال ينتمون جميعاً إلى جد واحد هو أحمد بن محمد الذي يرجع نسبه إلى السلطان بدر بن عبد الله بن عمر أبي طويرق. وقد سُميت الدولة الكثيرة الثالثة (دولة آل عبد الله) نسبةً إلى عبد الله بن عمر المذكور. أما الرجال الخمسة الذين قامت على كواهلهم الدولة الكثيرة الثالثة فهم:

بفتح فسكون. بطن من قبائل مُتَبَّه، إحدى قبائل خولان بن عمرو بن الحَاف بن قُضَاعِه. ديارهم في بلاد صَعْدَه.

وَآلِ كَثِيرٍ - أيضاً - قبيله من ولد جميل، إحدى قبائل مُرَادِ الْمَذْحِجِيَّة، يسكنون في نواحي مَأْرِبِ وَخَرِيبِ.

وَآلِ كَثِيرٍ: بطن من قبيلة الشَّنَافِرِ الْهَمْدَانِيَّة، يسكنون في وادي حضرموت. وقد أرجع الهمداني نسبهم إلى: كثير بن مالك بن جُشَمِ بن حَاشِدِ بن جُشَمِ بن خَيْوَانَ بن نُوفِ بن هَمْدَانَ، بينما يرى الأستاذ محمد الشَّاطِرِي في كتابه «أدوار التاريخ الحضرمي» أن آل كثير ينتمون إلى: كثير بن ضِنَّه؛ أي إلى قبيلة سَبَا القحطانية لا إلى همدان القحطانية. وتنقسم قبائل آل كثير إلى فروع عديده، أشهرها: (آل عامر) ومنهم آل عَبْدَاتِ وَآلِ كُدَّه وَآلِ عَبْدِ الْعَزِيزِ. ثم (آل عمر) ومن هؤلاء آل فَاسِ وَآلِ عَاسِ وَآلِ مَهْرِي وَآلِ جَعْفَرِ بْنِ طَالِبِ وَآلِ مِرْعِي بْنِ طَالِبِ وَآلِ عُمَرَ بْنِ سَعِيدِ بْنِ طَالِبِ. وهناك أفخاذ كآل سِنْدِ وَآلِ جَعْفَرِ بْنِ بَدْرِ وَآلِ مَنِيَّارِي وَآلِ صِقِيرِ وَآلِ زَيْمِه وَآلِ سَعِيدِ بْنِ مِرْعِي وَآلِ

وتجدر الاشارة إلى أنه يوجد في شمال بلاد المَهْرَى عدد قليل من قبائل يرجع أصلها إلى (آل كثير) وهم يتكلمون المهرية كلغة ثانية ويتزوجون مع المهرى، ومن هذه القبائل: آل راشد وتتفرع إلى قسمين: بيت يماني وبيت هناو. ثم بيت هنا وهي فروع كثيرة منها: الحبوس والحجريين والحراسيس والحرث وبني بوحسن وبني رواحه وآل بوسعيد والعوامر وبني هنا وآل وهيب. ثم بيت خوار في وادي كديوت حيث تملك نخيلاً.

وآل أبا كثير (باكثير): عشيره حضرمية يرجع نسبها إلى كنده؛ وقد نبغ منها عدد من رجال التأليف والأدب والشعر نذكر منهم: (١) عبد الله بن أحمد الكثيري المتوفي سنة ٩٢٥هـ وهو فقيه شاعر، ولد ونشأ وتلقى تعليمه بحضرموت ثم هاجر إلى مكة المكرمة وتوفى بها. له كتاب «الدرر اللوامع في نظم جمع الجوامع» في الأصول، وله «تتمه التمام المرام في عقائد أهل الاسلام» في التصوف والتوحيد. (٢) الشيخ عبد الصمد بن عبد الله باكثير، كان أشهر الأدباء الحضرميين وأظهرهم شعراً في القرن الحادي عشر الهجري، وله ديوان ضخم لم يُطبع، وقد كانت وفاته سنة

١ - غالب بن محسن بن أحمد بن علي بن بدر بن عبد الله بن عمر بن بدر أبي طَوَيْرِق.

٢ - عبد الله بن محسن بن أحمد (شقيق السلطان غالب).

٣ - علي بن أحمد بن محمد بن علي بن بدر بن عبد الله (عم السلطان غالب).

٤ - عبُود بن سالم بن محمد بن أحمد بن محمد بن علي بن بدر بن عبد الله (ابن أخت السلطان غالب وابن ابن عمه).

٥ - عبد الله بن صالح بن محمد بن أحمد بن محمد بن علي بن بدر (ابن ابن عم السلطان غالب).

والمشيخ في آل كثير - اليوم - للشيخ عبد الله بن صالح الكثيري. كما أن من مشاهير هذا البيت في عصرنا: (١) الكاتب الصحفي الكبير الأستاذ علي بن عبد الله الكثيري نائب رئيس تحرير صحيفة «رأي» الأسبوعية الصادرة عن رابطة أبناء اليمن. (٢) الدكتور سعد الدين بن علي بن سالم بن طالب الكثيري عضو مجلس النواب - ١٩٩٧م. (٣) الدكتور حسن بن كرامه بن طالب الكثيري؛ وغيرهم.

وآل كَحْلَان: عائلة من أهل مدينة
عَدَن. من معاصريهم علي بن صالح
كَحْلَان.

وبيت كَحْلَان: قرية في بني الحَيَّاط
من مديرية الطَّوَيْلَه وأعمال محافظة
المَحْوَيْت.

كُحْلَان:

بضم فسكون ففتح. إسم مشترك بين
عدد من الأماكن والحصون في اليمن،
نُشير إلى أشهرها بشيء من الإيجاز:

(١) كُحْلَان عَقَّار: وهي مدينة جبلية
في الشرق الشمالي من حَجَّه بمسافة
١٧ كيلاً. تقع على خط الطريق إلى
صَنْعَاء. وقد يُقال لها (كُحْلَان تَاج
الدِّين) نِسْبَةً إلى الأمير تاج الدين
محمد بن أحمد بن يحيى ابن حَمَزَه
صنو الإمام عبد الله بن حَمَزَه. تقع
على قمة جبل أشم يُقَدَّر ارتفاعه بـ
٢٥٠٠ متر عن سطح البحر، وهو
مشرف على منحدرات جبلية تنتشر فيها
المدرجات الزراعية الخضراء. ومدينة
«كحلان» هي عاصمة مديرية (كُحْلَان
عَقَّار) التابعة لمحافظة حَجَّه، وتشمل
المراكز الإدارية التالية: عزان - بني
الطَّرَبِي - بني عَشَب - قَبْدَان - الدَّقِيمِي
- بني مَوْهَب - عَقَّار. وجميعها من

١٠٢٥هـ. (٣) محمد بن محمد باكثير،
يُعد من أقطاب الحركة الأدبية والعلمية
بحضرموت في منتصف القرن الرابع
عشر الهجري، وقد تَخَرَّج على يده
عدد من رجال العلم ونبغاء الأدب،
وله ديوان شعر لم يُطبع. (٤) الأستاذ
الكبير علي بن أحمد باكثير، الروائي
الشهير الذي تلقى علومه أول ما تلقاها
بحضرموت، ثم هاجر إلى مصر حيث
تجنس بالجنسية المصرية وأصبح في
طلبة كتابها والروائيين بها.

كحدان:

بلده في منطقة يَهْر من مديرية يَافِع
وأعمال محافظة لَحْج. تقع بجوار قرية
المَحْرَان.

آل كَحْلَان:

فخيزه من قبائل ذو حُسَيْن من
بَكِيل. يقطنون في بلدة رَغْوَان شرقي
الجَوْف. وقد استوطن أغلبهم في بلدة
(القَفْلَه) حيث يُعتبرون في تحالف مع
العُصَيْمَات كُبرى قبائل حَاشِد. ولهم
قرتان هناك تحملان إسم (شاطئ أبو
كَحْلَان) و(بِجْرَاد أبو كَحْلَان) - تدخلان
ضمن نطاق بلدة قَفْلَه عِدْر ومن أعمال
محافظة عَمْرَان.

الأماكن الغنية بالآثار القديمة والاسلامية. ويُنسب إلى كُخْلَان عَقَّار طائفه من (آل الكُخْلَانِي) المنحدرين من سلالة الحسن بن الحسن بن علي بن أبي طالب ومن أعلامهم: (١) العلامة محمد بن أحمد بن إبراهيم الكُخْلَانِي، وهو عالم في الفقه، كان يقوم بأعمال والده في ناحية الجعفرية، ثم عُيِّن عاملاً في ناحية الحَيْمَة الخارجي، ثم ناظرًا في رَازح من بلاد صَعْدَه، وتوفي سنة ١٣٩٥هـ. ومن جملة أولاده: النائب أحمد بن محمد الكُخْلَانِي عضو مجلس النواب - ١٩٩٧م. (٢) العلامة إبراهيم بن أحمد بن إبراهيم الكُخْلَانِي، كان عالماً في الفقه والفروع والأصولين، وقد تولى أعمال ناحية المِفْتاح، ثم عُيِّن عاملاً على ناحية الجَوَيْمَة، ثم تولى قضاء وَشَحَه، ثم عين عاملاً على الصَلِيف، ثم عاملاً على قضاء حَجَّه، وحاكماً لناحية السُّود، ثم حاكماً لناحية عَمْرَان، ثم عضواً في محكمة الإستئناف بالمَخَوِيَّت، وكانت وفاته سنة ١٤١٦هـ، ونجله هو الأستاذ محمد بن إبراهيم الكُخْلَانِي نائب مدير مطار صَنْعَاء الدولي.

(٣) كُخْلَان ذِي رُهَيْن: مركز إداري من مديرية الرَضَمَة وأعمال محافظة إب. يقع شرقي مدينة يَرِيم بمسافة ٢٣

الأمكان الغنية بالآثار القديمة والاسلامية. ويُنسب إلى كُخْلَان عَقَّار طائفه من (آل الكُخْلَانِي) المنحدرين من سلالة الحسن بن الحسن بن علي بن أبي طالب، نذكر منهم: (١) عَامِل بلاد الشَّرْقَيْن وَحَجُور العلامه يحيى بن حسن بن يحيى الكُخْلَانِي المتوفي بهجرة عِلْمَان ببلاد الأَهْنُوم سنة ١٣٣٠هـ، وولده نَاطِر صَعْدَه وبلاد الشَّام أحمد بن يحيى الكُخْلَانِي، ثم صنوه العلامه الكبير المطهر بن يحيى الكُخْلَانِي المتوفي سنة ١٣٧٧هـ. (٢) العلامة الشهير أحمد بن علي بن عبد الرحمن الكُخْلَانِي، مولده في الرُّوضَه بشمال صنعاء، وكان عالماً محققاً في النحو والفروع والأصولين وغيرها، وقد عكف على التدريس والإفادة لطلبة العِلْم بجامع الوِشْلِي وبالجامع الكبير بصنعاء، ثم عينته الثورة الدستورية رئيساً لهيئة كبار العلماء، وكانت وفاته سنة ١٣٨٦هـ (١٩٦٦ م).

(٢) كُخْلَان الشَّرْف: مديرية أخرى من مديريات محافظة حَجَّه. في الشمال منها بمسافة ٣٧ كيلاً، مركزها الرئيسي مدينة «الشَّرْقَيْن» وتشتمل على المراكز الإدارية التالية: بني كَعْب - أفَصْر - بني المَهْدِي - نَوْسَان - مَدُوم. وهي منطقة غنية بالآثار اليمنية

(٤) كَحْلَان حَضُور: بلده في جبل حَضُور من مديرية بني مَظَر وأعمال محافظة صَنَعَاء. تُنسب إلى كَحْلَان بن سُهْمَانَ بن العَوْث بن سعد بن عوف بن عدى بن مالك بن زيد بن سدد بن زرع بن جَمِير بن سبأ الأصغر. وهي قرية من ذوات الآثار أيضاً.

(٥) هَجْر كَحْلَان: موضع أثري بمنطقة «عَيْن» في أعلا وادي حَرِيب من أعمال محافظة شَبْوَه. قيل أنه أقيم على أنقاض مدينة (تَمْنِج) القديمة التي اتخذها القَتَبَانِيُّونَ عاصمةً لهم فيما بين القرنين التاسع والسادس قبل الميلاد. وكانت كلمة (هَجْر) تعنى (مدينة) في اللهجات العربية الجنوبية، وقد تُستعمل بلفظ (هَكْر).

(٦) جبل كحلان: فرع من سلسلة الجبال الممتدة من جَبَل «مَشُورَه» إلى جبل (النَد) في يَافِع. يبلغ إرتفاعه ٤٥٦٢ قدماً.

(٧) كحلان: قرية كانت بطرف الجبل الذي تلتقي عنده مياه «سِر» و«عِدِم» بالجنوب من مدينة تَرِيم بحضرموت. وقد أخربت في عام ٦٠٤هـ وما زالت آثار بعض خرابها باقية إلى اليوم.

(٨) كحلان: بلده في منطقة

كَيْلًا، سُمِّي نِسْبَةً إلى كحلان بن نَمْرَانَ بن هَفَّان الرُّعَيْنِي من ولد يَرِيمِ ذِي رُعَيْنِ الأكبر بن سهل بن زيد بن عمرو بن قيس بن معاوية بن شمس بن وائل بن سدد بن زرع بن سبأ الأصغر. يُعد من المناطق الأثرية الهامة وفيه حصن مندثر. وكان الأمير أسعد بن أبي يَغْفَر الحَوَالِي قد إستوطن «كَحْلَانَ» ذِي رُعَيْنِ واتخذها قاعدةً لمملكته، حيث استقر بها من سنة ٣٠٦هـ إلى أن مات بها سنة ٣٣٢هـ وكان نائباً عنه على صنعاء ومخالفها أخوه عبد الله وأبو الفتوح. وقد نُقل جثمان الأمير أشعد إلى (شَاهِرَه) بمنطقة ضُلَاع هَمْدَانَ، بالغرب الشمالي من صنعاء، حيث دُفن في بستانه الموقوف على الجامع الكبير بصنعاء. وإلى «كحلان» ذِي رُعَيْنِ يُنسب العميد يحيى بن محمد الكحلاني رئيس الاتحاد الرياضي العسكري، وهو من العناصر التي أسهمت في الدفاع عن صنعاء أثناء حرب السبعين يوماً. كما تجدر الإشارة إلى أن من وديان هذه المنطقة: وادي حرد ووادي ذِي يعزر. كما تجدر الإشارة إلى أن وفاة المؤرخ الكبير محمد بن الحسين الوُحَاظِي الكِلَاعِي كانت في هذه المنطقه وذلك في أجواء عام ٤٠٣هـ.

مديرية السَلْفِيَّة في بلاد رَيْمَة وأعمال
محافظة صَنْعَاء.

«الْعِرْوَيْن» من مديرية الصَّوْمَعَة وأعمال
محافظة الْبَيْضَاء.

وِكْحَلَه - أيضاً - قرية في بني
الْحَارِث من مديرية السَّنْدَة وأعمال
محافظة إبّ. من محلاتها: رأس
التَّقِيل ورأس المِجْرَان.

(٩) كحلان: من قُرَى آل عُنَيْم في
رَدَاع من أعمال محافظة الْبَيْضَاء.

(١٠) كحلان: بلده في جبل
الشَّعَيْب بالضَّمَالِج.

(١١) كحلان: قرية في منطقة كَرِش
من مديرية تَبِن وأعمال محافظة لَحَج.

(١٢) كحلان: بلده في منطقة
النِّجَادَة من مديرية «صَبِير المَوَادِم»
وأعمال محافظة تَعِز.

الكَحْيَالَاء:

من الشَّعَاب المحيطة ببلد «العُرَيْسِمَة»
في وادي دَوْعَن بحضرموت.

وبيت كَحْيَالَا: محل في جبل ضَاعِر
من مديرية وَشَحَة وأعمال محافظة
حَجَّة.

كُحْل:

بضم فسكون. قرية في بَلَد مَرْهَبَة
من مديرية (ذَيْبِين) وأعمال محافظة
عَمْرَان. من ساكنيها: بيت العسل،
وبيت عُبَيْد، وبيت الدَّهْجِي، وبيت
زَمْر، من قبائل مَرْهَبَة من بَكِيل.

كِحِيل:

بلده في جبل المِضْبَاح من مديرية
وَصَاب العَالِي وأعمال محافظة دَمَار.

وَكُحْل - أيضاً - بلده في منطقة
الشُّعُوب من مديرية عُثْمَة وأعمال
محافظة دَمَار.

وِكِحِيل - أيضاً - من قُرَى قبيلة
«الرَّامِيَّة العُلَيَا». عِدَادها من مديرية
السُّخْتَة وأعمال محافظة الحُدَيْدَة.

وَبَدُو ذِي كُحْل: قبيله في وادي
نَشُور من مديرية الصفراء وأعمال
محافظة صَعْدَة.

وينو كِحِيل: من مشايخ العَلْم بمدينة
جَبَلَه في القرن السادس والسابع
الهجري. قال الجَنْدِي في «السلوك»:
ومنهم أبو بكر بن عبد الله بن علي بن
كِحِيل، كان ذا مسموعات وإجازات،
شغلته العزله عما سواهما وكان يعتكف

كِحْلَه:

بكسر الكاف. مركز إداري من

وأعمال محافظة صَعْدَه. فيها آل عَمَّار
من قبائل دُهمَه بن دَهَم من بَكِيل.

وبنو الكِدَاد - بكسر الكاف وفتح
الذال - بلده في منطقة الجَبُوب من
مديرية كُسمَه في رَيَمَه وأعمال محافظة
صَنْعَاء.

بنو كَدَادَه:

بفتح الكاف والذال. قبيله معروفه
من مُرَاد يسكنون في مديرية بَيْحَان.
من أعمال محافظة شَبَوَه. من مشاهير
أعلامها: (١) الشيخ الخطيب الراءظ
محمد بن سالم البَيْحَانِي الكَدَادِي،
المتوفي سنة ١٣٩١هـ خطيباً بجامع
العَسْقَلَانِي فِي عَدَن. وقد اشتهر كعالم
وخطيب يُبهر السامعين ببلاغته
وفصاحته وحُسن أسلوبيه، حتى عمّ
صيته جميع الأقطار الاسلاميه. ويعود
إليه الفضل في إعادة بناء مسجد
العسقلاني وتأسيس المعهد العلمي
الاسلامي في كِرَيْتَر بمدينة عَدَن. وله
مؤلفات دينية عديدة. (٢) الشاعر
الشعبي عبد الله بن عبد الله الكَدَادِي،
الذي كَرَس حياته وإنتاجه الشعري
للتنوير والتحرير ومقاومة الاحتلال
البريطاني ومشاريعه، وذلك في منتصف
القرن العشرين (أنظر ترجمته وأشعاره

بمقصوره في مسجد السُّنَه ولَمَّا بلغ
خبره وما هو عليه من العزلة والاجتهاد
في العباده إلى المنصور بن الرسول
زاره إلى مسجد السُّنَه وسأله الدعاء،
وقد أخذ عنه جماعه من جِبَلَه وغيرها.
وكان أبوه من أعيان المشايخ وهو جد
المشايخ المعروفين بجبله ببني كحيل،
فيهم جماعه أخيار أهل مروءه.

وبنو كَحِيل - أيضاً - من البيوت
الكبيره في «الحَيْمَه» من أعمال محافظة
صنعاء.

وبنو كحيل: من قبائل مديرية نَجْرَه
في بلاد حَجَّه.

وآل أبا كحيل (باِكْحِيل): عائله من
أهل بلدة الشُّرَيْن فِي وادي دَوْعَن
بحضرموت. والبعض يسكن مدينة
سيئون.

والكَحِيل - بلام التعريف - قرية في
بني صَبِيَّان من بلاد حَوْلَان العالیه
بمشارك مدينة صنعاء.

وبيت الكَحِيل: قرية وقبيله من بني
قَيْس، إحدى قبائل بني صُرَيْم فِي
حَاشِد. عِدَادَهَا من مديرية حَجْر
وأعمال محافظة عَمْرَان.

كُدَاد:

بضم فتشديد الذال. قرية كبيره في
منطقة «شرمات» من مديرية الصَّفْرَاء

في كتاب «شعراء بيحان» للدكتور صالح أبو نهار». عز.

الكَدَام:

وَأَلْ بِاِكِدَادَه - بخفض الكاف - عائلة من أهل مدينة عَدَن، تعود في أصولها إلى حضرموت. ومنها الشاعر الغنائي المشهور عبد الله باكده، صاحب ديوان (هذا دمي) الصادر عن جامعة عدن سنة ١٩٩٢م، كما أن له ديوان آخر بعنوان (بالصهاريج تقف الأطلال) صدر عام ١٩٩٩م.

بتشديد الدال. من قُرَى جبل لُبْعُوس في يَافِع. وهي من مساكن قبيلة الْمُحَمَّدِي إحدى فروع أهل التَّقِيب.

الكِدَاش:

كِدَحَه:

قرية في جبل دُْبَحَان من بلاد الحُجْرِيَّة. فيها كان مولد الشهيد البطل سعيد بن حسين الدُّبْحَانِي، أحد شهداء الحركة الوطنية والمشهور بلقب (إبليس). وهو الذي حاول إغتيال الإمام أحمد حميد الدين في عام ١٩٥٩م أثناء وجوده في بلدة (السُّخْنَه) غير أن محاولته إنكشفت فتم إيداعه سجن حجه، وهناك حاول الفرار مع زميله الأستاذ محمد الفُسَيْل، وقد نجح الأخير في الهرب بينما أصيب «سعيد الدُّبْحَانِي» في قدمه أثناء سقوطه من سور السجن مما مَكَّن الحُرَّاس من إصابته بطلقه ناريه أودته قتيلاً وذلك في أجواء عام ١٩٦٠م. وهو صاحب

كِدْحُوم:

(بيت كدحوم). عائلته من أهل عَيْل بن يُمَيْن في مديرية الشُّحْر بحضرموت. وهم من بادية العَلَوِيِّين.

كَدْر:

بفتح الكاف وضم الدال. جبل في وادي حَبَّان من أعمال محافظة شَبْوَه. بالقرب منه تقع بلدة (هَذَا) وفيها مزارع وسواني.

الكَدَم:

بضم فسكون. قرية في وادي حَبَّان من أعمال محافظة شَبْوَه. تقع على مقربه من مدينة (حَبَّان) قَصْبَة هذا الوادي.

الكَدْرَاء:

قرية عامره في بلاد الحَشَابِرَه، تقع بجوار مدينة الزَيْدِيَه ومن أعمالها. والكَدْرَاء - أيضاً - مدينة قديمه هي اليوم متهدمه، وكانت مدينة عظيمه في وادي سِهَام بين مدينتي (الْمَنْصُورِيَه) و(الْمَرَاوِعَه)، وقد أخذت في التاريخ شهره كبيره عندما اتخذها حسين بن سلامه (أحد سلاطين بني زياد) مقراً لسلطانه وذلك في القرن الخامس الهجري، كما سكنها آل وِزْق بن شِهَاب.

الكَدَاه:

بالتحريك. تَلُّ ثُرَابِي يُدْعَى (كَدَمَة الرَّعَارِع) في الشمال الشرقي من مدينة (الْحُوَظَه) مركز عاصمة محافظة لَحِج. كانت تقوم عليه قرية (الرَّعَارِع) المشهورة قديماً بكثرة علمائها، وهي اليوم خرائب وأطلال.

الكَدْن:

بفتح الكاف والدال. قرية كبيره جوار مدينة الضَّجِي في تَهَامَه. تبعد عن مدينة (بَاجِلْ) شمالاً بمسافة ٢٧ كيلاً. وهي من مساكن قبيلة الجَرَايِح من عَكِّ، وتشتهر بزراعة التَّبِغ والقطن والسَّمَسَم.

آل الكَدَس:

بفتح الكاف والدال. عائله معروفه من أهل مدينة صنعاء القديمه. جُلَّ اشتغالهم في تجارة الحُبوب والبهارات.

آل كَدَه:

فخيزه من آل عامر أحد بطون قبائل آل كثير من الشَّنَافِر. يقطنون في نواحي مدينة شِبَام بأعلا وادي حضرموت. وبهم سُمِّيت (مَسِينَلَة آل كَدَه). ومن

كَدَمَان:

جزيره صغيره في البحر الأحمر، تقع بالشمال الغربي من جزيرة كَمْرَان.

قبيله من بني حسن من مديرية عَبَس بني ثَوَاب في تَهَامه وأعمال محافظة حَجّه. أشتهر منهم عدد من رجال الفقه والقضاء أمثال العَلَامه علي بن أبكر كُدَيْش (كان من كبار علماء زَبِيد في أول القرن الرابع عشر الهجري، وقد تصدّر للتدريس بها، وعنه أخذ عدد من الأعلام)، وأمثال القاضي العَلَامه محمد بن أحمد بن محمد كُدَيْش (ولد في قرية الشَّعبه إحدى قرى عَبَس بني ثواب، أخذ تعليمه في قريته على يد والده وغيره، ثم سافر إلى المدينة المُنَوَّره والتحق بالجامعة الاسلامية التي تخرج منها عام ١٣٨٥هـ. وقد تدرج في أعمال القضاء فتعين عام ١٣٩٠هـ عضواً بالمحكمة الثالثة في صنعاء، ثم انتقل إلى التفتيش القضائي، بعدها تعين عضواً بالمحكمة التجارية الأولى في الحُدَيْدَه. وهو عضو في الهيئة العلمية.

الكَرَابَه:

مركز إداري من مديرية القَفْر وأعمال محافظة إب. فيه قلعه أثرية قديمه. وإليه يُنسب الشيخ علي بن سعيد الكَرَابَه عضو التجمع اليمني للإصلاح.

مشاهيرهم: الشيخ سعيد بن عوض بن كده، ترجمه مؤلف إدام القوت فقال: كان لَيِّن الجانب سهل الأخلاق بعيداً عن الشر يحب قضاء الحاجات وتفريج الكربات لا يرد مُقْتَرِضاً قط، ومات آخر سنة ١٣٦٠هـ وخَلَّف عدة أولاد منهم محمد بن سعيد الذي مات بعد والده في سنة ١٣٦٢هـ. ومن آل كده طائفه دخلوا ضمن قبائل المَهَرَه ويسكنون بلدة مِحْيَيْف.

آل الكَدَاهِي:

عائله من أهل مدينة إب. من معاصريهم الشيخ مُقْبِل بن مُرْثِد بن أحمد الكدهي، عضو مجلس النواب - ١٩٩٧م، وأحد قيادات المؤتمر الشعبي العام بمدينة إب.

بنو كُدَيْس:

بضم ففتح فسكون. من علماء قرية «ظَبَا» في شمال مدينة (ذي السفال)، وأعمال محافظة إب. أشهرهم الفقيه العَلَامه أبو الخير أيوب بن محمد بن كُدَيْس المتوفي نحو سنة ٤١٠هـ كان عالماً شهيراً مقصوداً لطلب العِلْم وإقراءه، وكان يقرى الطعام لِمَن قَصده.

وبنو كُدَيْش - بالشين المُعْجَمه -

كَرَاعِيل:

(كَرَاعِيل فرعون). هي إحدى الجُزر الخمس التي تتبع جزيرة سَقَطْرَه.

الكَرَب:

بفتحتين. قبيله وأرض واقعه في شرق (رَمَلَة السَّبْعَتَيْن)، وقد يقال لها «حَيَّان» - بفتح فتشديد - وهي الفرع الثاني من قبائل (آل بَلْعَبِيد)، وعداها من مديرية «عَرَمَاء» وأعمال محافظة شَبْوَه. أما أشهر أقسام الكَرَب فنذكر منهم: آل زيد وآل مسفر والمطاحله وآل عويره وآل قَطَيَّان وآل عمرو (وهو بيت الرئاسه) والمشايعه/ بني شايح. ويساكن الكَرَب المرادعه من نَهْد.

والكَرَب - أيضاً - قبيل معروف حتى اليوم يسكن جبل (سَاقَيْن) في غربي مدينة صَبْعَدَه. سُمِّي بِسَبَبِ إِلَى: الكَرَب بن الأزمع بن حَوْلَان بن عمرو بن الحَاف.

والكَرَب: قرية في نواحي مدينة الضَّالِج.

الكَرْبَه:

ضاحيه من مدينة سُوْق بَيْحَان.

والكَرَابَه - أيضاً - مركز إداري من مديرية «مَغْرِب عَنَس» وأعمال محافظة ذَمَار. من قراه: «كُنُون» وقرية «خَرَّاشَه» التي يُنسَب إليها آل الخَرَّاشِي.

بنو كرات:

عائله تسكن بلدة «دَنَان» من مديرية العَشَه وأعمال محافظة عَمْرَان. ذكرها المؤرخ زَبَّارَه في كتابه «أئمة اليمن» في سياق حديثه عن حوادث عام ١٣٠٩هـ قال: ولعلمهم من ذُرِّيَة الإمام الهادي يحيى بن الحسين.

كَرَّاز:

جبل في حَرَّاز من مديرية مَنَّاخَه وأعمال محافظة صنعاء. أشار الهمداني في كتابه «صفة الجزيرة» أن أرض حراز كانت تتكون من سبعة أقسام هي: حَرَّاز، وهَوُزَن، ولِهَاب، ومَجِيح، وگَرَّار، ومَسَّار، وحَرَّاز المُسْتَحْرزه. ويجمعها حَرَّاز.

كما وَرَدَ لِاسْم (گَرَّار) فِي شِغْر ممدوح الأمير سبأ اليَغْبُرِي الذي ساعد الداعي حاتم بن أحمد اليامي الهمداني على فتح حصن لِهَاب فِي الْقَرْن السَّادِس الهجرى.

تَخْلِيْر. منهم الشيخ عبده محمد
الكردي المتوفى سنة ١٤٢٠هـ / ١٩٩٩م
ونجله الشيخ محمد الكردي.

أَبَا كِرْدَاس:

(بَاكِرْدَاس). فخيذه من قبيلة
المراشده، إحدى قبائل سَيِّبَانَ في
حضر موت.

كِرْش:

بفتح فسكون. منطقة على خط
الطريق ما بين (الرَّاهِدَه) و(لَحْج).
وهي أرض زراعية تشتهر بوجود منابع
ماء عديده، منها منابع (الْحُوْمَى)
ومنابع (أُم حَثْوَه)، وأغلب مزرعاتها
الحبوب.

آل كِرْشَان:

فخيذه من آل زَامِل، إحدى قبائل
ذو حُسَيْن بن عَيْلَانَ، من بَكِيْل. لهم
(حصن آل كِرْشَان) في منطقة (بن
شهاب) من مديرية المُتُون وأعمال
محافظة الجَوْف. من معاصريهم الشيخ
مبخوت بن محمد كِرْشَان.

وآل بن كِرْشَان: من قبائل نَهْد في
حضر موت.

بنو الكَرْبِي:

قبيلة تسكن مديرية الحُشَا التي
ألحقت بمحافظة الضَّالِيع بموجب
التقسيم الإداري الصادر عام ١٩٩٨م.
وكانت الحُشَا تتبع محافظة تَعِز.

كِرْتِيم:

(دِيَار آل كِرْتِيم): قرية في نواحي
مدينة سيئون بحضرموت. تقع عن يسار
المنحدر إلى مدينة تَرِيم. وهي من
مساكن آل سالم من الحَطَّاطِبَه.

آل كُرْد:

بضم فسكون. أسره فنية من لَحْج
ساهمت مساهمة فعّالة في نهوض
الحركة الثقافية والأدبية والفنية
اللُّخْجِيَّة، وأبرز عناصرها الفنان
محمد بن أحمد بن عبد الله كُرْد،
الإعلامي والممثل المسرحي وصاحب
الدراسات المتميزة في تاريخ الحركة
الأدبية والفنية اللُّخْجِيَّة.

والكُرْد: قرية في منطقة الرُّمَانِيَه من
مديرية المَرَاوِعَه وأعمال محافظة
الحُدَيْدَه. وهي من دِيَار قبيلة الكِرَادِيَه
إحدى قبائل عَك.

وآل الكردي: من مشايخ مديرية

آل الكُرْشُمِي:

واحدة من معارك (آل كَثِير) مع (آل
الْقُعَيْطِي) عُرِقَتْ بحرب الكِرْعَان.

بضم الكاف والشين بينهما راء ساكنه. عائله من أهل قرية (سَنَاع) في ضواحي مدينة صَنْعَاء الجنوبيه. أشهرهم المهندس عبد الله بن حسين الكُرْشُمِي، وهو من العناصر الوطنية التي أعطت الكثير للوطن وخاصة في مجال الانشاءات طوال فترة تولية مسؤولية وزارة الأشغال العامة وكذا الهيئة العامة للطرق؛ منذ عام ١٩٦٢م وحتى عام ١٩٩٧م. كما أنه تولى خلال ذلك رئاسة الوزراء لفترة قصيره. ويعمل حالياً مستشاراً لرئيس الجمهورية. ثم نجله المهندس خالد الكرشمي وكيل وزارة الإنشاءات والإسكان والتخطيط الحضري - ١٩٩٨م.

آل كُرْغَه:

عائله من أهل صَغْدَه. ينتمون إلى قبيلة سَحَار، المتفرعة من قبائل خَوْلَان ابن عمرو بن الحَاف بن قُضَاعَه.

آل الكَرْكَشِي:

عائله من أهل قريه (حَدَه) الواقعه في الطرف الغربي من مدينة صَنْعَاء. وهي أسرة تَنَحْدَر من سلالة الهادي يحيى بن الحسين ابن القسم الرُّسِّي بن لإبراهيم طباطبا بن إسماعيل الديباج بن لإبراهيم الشبه ابن الحسن المثنى بن الحسن السبط بن علي بن أبي طالب.

الباكرشوم:

فخيزه من البايومين، إحدى قبائل الدَّيْن. يسكنون في منطقة (الرَّيْدَه) من مديرية الشَّحْر وأعمال محافظة حضرموت.

الكِرْغَان:

وَادٍ معروف في يَافِع، كان يُقال له سابقاً (وادي بالسُعود). وهو وادٍ يتمتع بطبيعته خلَّابته ومناظر غايه في الجمال والروع، ذات نسيم بارد عليل وهواء مُنْعَش جميل. قال الاستاذ محمد بن سالم الجَدَّاسي: يقع الوادي شمال شرق محافظة لَحْج، ويبعد عن عاصمة المحافظة بمسافة ٩٠ كيلاً. وهو في موقع تحيط به الجبال من جميع

موضع غربي مدينة شِبَام حضرموت. شَهِدَ خلال عام ١٢٧٥هـ

وَأَلْ بَاكَرْمَانَ: من مشائخ وادي عجم بحضرموت. لهم قرية (خربة بَاكَرْمَانَ) الواقعة بالقرب من بلد (بُخَيْه). ومن هذا البيت: الدكتور بَاكَرْمَانَ (وزير العدل - ١٩٩٩ م)، وكذا الشاعر المبدع عبد الله بن سالم بَاكَرْمَانَ (وهو أحد أبرز الأصوات الشعرية الجديدة في حضرموت) وكذا الكاتب الصحفي خالد بَاكَرْمَانَ (المحرر بجريدة شبام) وغيرهم من المُبْرزين.

كَرْمُوم:

جبل في منطقة غَيْلِ بَاوَزِير من مديرية المُكَلَّا وأعمال محافظة حَضْرَمُوت. به سُمِّيت قبيله (كرموم) من الحَالِكَة إحدى بطون قبائل سَيِّان.

بَنُو الْكَرْنُدي:

بخفض الكاف وفتح الراء. من الْجَمِيْرِيّين من نَسَلِ ثَمَامَة بن الْأَسْوَد بن عَمْرُو بن مَالِك بن زَيْد بن ذِي الْكِلَاع. منهم الْأَبِيض بن جَمَال الدين السَّبْئِي الذي وَقَد على رسول الله ﷺ وقد وُلَّاهُ جَبَل الْمَلْح في مَأْرِب. كما أن منهم الْأَمِير يعفر بن أحمد الْكَرْنُدي، مؤسس إمارة (بني الْكَرْنُدي) في الْمَعَاوِر، التي قامت بعد انهيار دولة

الجهات وتصب إليه عدة مسایل، كما تنبع من باطن الأرض عدة عيون ماء صافي يجري في الوادي طوال العام. وقد سُمِّي بُوادي الْكَرْم لكثرة خيراته وتعدد منتوجاته. ومن مزروعات الوادي: الدُّرَة والدُّخْن وغيرها من الحبوب، كما يزرع: الزيتون والليمون والمانجو والرُّمَّان والتين والعنب، ومن الخضروات الطماطم والبطاطس والبقوليات والدجر والبطيخ واللوزيات. ولعل أهم المزروعات التي كانت في الوادي هي زراعة أشجار البن والتي مع الأسف الشديد طغت عليها زراعة القات وحلت مكانها. ويقوم الأهالي ببناء مساكنهم على ضفاف الوادي وكذلك على قمم الجبال التي تحيط بالوادي، ويستخدمون الأحجار الصخرية والأخشاب في بنائها. كما يعتمد السكان على الحيوانات في تنقلهم وفي نقل أمتعتهم عبر الطرق الجبلية الوعرة.

أَلْ كَرْمَانَ:

فخيله من قبائل الْأَمِيرِي أو أهل أحمد في الضَّالِيع، يسكنون الأغوال في زَيْد.

كَرْوَه:

(غَيْل كروه)، نهر صغير في منطقة «حِجَال» بأسفل وادي ضَهْر. يبعد عن صنعاء شمالاً بنحو عشرة أكيال. ذكره الهمداني وقال أنه يُستشفى بمائه. إلا أنه قد جَفَّ مائه اليوم.

بنو الكَرْيَبِي:

بضم ففتح فسكون الياء. مركز إداري من مديرية مَسَوْر وأعمال محافظة عَمْرَان. يشتهر بزراعة البُن الطيب.

آل كِرِيَتَان:

فخيده من الجِغْدَه إحدى قبائل بني مُرّه، يسكنون في وادي عِمْد بحضرموت.

أبي كَرِيَت:

(باكريت). من قبائل المَهْرَه، يسكنون في منطقة حَوْف.

كِرَيْتَر:

هي المنطقة الشرقيه لمدينة عَدَن. وإسمها القديم هو (الدَّرَب). ثم أطلق الانجليز عليها إسم (كِرَيْتَر) أي فوهة البركان، إذ أنها تقع في فوهة بركان

بني زياد في آخر القرن الرابع الهجري. وقد جعل عاصمتها (ذِي جَبَا) من المَعَاوِر المتصلة بأصل جبل «صَبِر» بما يُغْرِف الآن باسم (المِسْرَاخ). وشملت دولتهم: السِيَمِنْدَان والدُمْلُوَه وجبل صَبِر ومخلاف الجَنْد والمَعَاوِر والحُجْرِيَه. وقد أمتد نفوذ دولة آل الكِرَنْدِي حتى عَهْد أبي الحسن علي بن محمد الصَّلِيْحِي في منتصف القرن السادس الهجري. كما برز منهم عدد من رجال العلوم الفقيهيه أمثال العلامه محمد بن عمر الكِرَنْدِي، المتوفي سنة ٧٢٠هـ، وهو صاحب كتاب «الْفُتْيَا فِي الرُّوْيَا».

آل كَرْو:

من قبائل الحُوَظَلَه في وادي تُبْنُ بمحافظة لَحْج. منهم النائب عبد العزيز بن أحمد كرو، عضو مجلس النواب - ١٩٩٧م.

كروشم:

بلده في منطقة «رَيْدَة المِشْقَاص» من مديريةة الشُّجْر وأعمال محافظة حضرموت. فيها كانت وفاة الشيخ عبد الرحمن بن علي حسان الكِنْدِي عام ٨١٨ من الهجره.

منهم الشاعر والرياضي فضل بن أحمد
كريشه، المتوفي بمدينة (الحُوَظَة) سنة
١٩٩٦م.

كبير خامد، وهي محاطه بالجبال
البركانية وبالبحر من جميع الجهات.

كُرَيْث:

بَنُو كُرَايَه:

فرع من قبيلة صِليل، إحدى قبائل
عَكَّ. من قراهم (دَيْر كُرَايَه) في الغرب
الشمالي من مدينة (القَنَاوَصَن) بتهامه.

بضم ففتح فسكون. من الوديان
التي تصب في وادي جُرْدَان.

كُرَيْش:

أَل كَرْمَان:

لُخْمه من قبيلة وَاِدَعَة هَمْدَان في
بلاد صَعْدَه.

بضم ففتح فسكون. بلده تحت جبل
شَهَارَه من جهة الشَّرْق. وهي محل
مولد المهدي محمد بن المطهر بن
يحيى بن المرتضى وذلك في سنة
٦٦٠هـ.

كَزِيم:

(بيت كزيم): قبيله من المَتَاهِيل،
إحدى بطون قبائل بني ضِبَّة. ديارهم
في منطقة ثَمُود بحضرموت. ومن
فروعهم: بيت المِعْشَنِي، وبيت غانم،
وبيت الحِمَادِي، وبيت البَطِين.

وَأَل بَاكِرَيْش: بطن من قبائل آل
سَلَم، أحد فروع قبائل آل بَلْغَبِيد.
ديارهم في مديرية عَزْمَا من أعمال
محافظة شَبْوَه. ويتفرعون إلى القبائل
التالية: آل بَادِهْرِي، وآل بَايُوسَف،
وَأَل بَاخُوف، وآل بَاوَهَال، وآل
بَاكِم، وآل بَاجَم. وهؤلاء الآخرون
ينقسمون إلى: آل بَاْمُخْشَب، وآل
بَاغْنَس، وآل بَاقْضَل، وآل بَاغْفِي، وآل
بَاشِجِير، وآل بَلْعَقْل، وآل بَاْمِزْعَب،
وَأَل بَاشِبَاه.

الكَسَائِب:

(آل كَسْبُوبه): فخيذه من آل بَدْر بن
عَامِر، إحدى فروع قبائل العَوَامِر من
الشَّنَافِر يسكنون تَارِيه وَنَجْد العَوَامِر.
ومن فروعهم آل كبرى القاطنين في
شَرْمه.

آل كِرَيْشَه:

أسره فيه وأدبیه داخل حُوَظَة لَحْج.

كِسَاح:

بلده في شرقي مدينة تَرْنِيم بحضرموت. تقع بجوار (ديار آل كِرْنِيم)، وفيها آل سَالِم من الحَطَاطِبَة.

الكَسَاد:

بفتحات. قريه لقبيلة مَرْهَبَة، من مديرية ذَيْبِين وأعمال محافظة عَمْرَان. والمعروف أن مَرْهَبَة الدُّعَام هي إحدى قبائل بَكَيْل، وغير بعيد أن قبيلة (آل الكَسَادِي) اليَافِعِيَة تَنَحَدِر أصولها من قبيلة بَكَيْل، بدليل أن أمرائهم كان يُطَلَق عليهم لقب (النَّقِيب) وهو اللُّقْب المتداول في نطاق قبائل (بَكَيْل) دون غيرهم من القبائل.

آل الكَسَادِي:

قبيلة من ذي نَاجِب أحد بطون قبائل يَافِع، ديارهم في وادي يَهْر. وهم أحد الطوائف اليافعية التي سيطرت على مدن وقرى حضرموت في القرن الثاني عشر الهجري، فكان لهم (الإمارة الكَسَادِيَة) التي حَكَمَت (المُكَلَّا) ونواحيها) من عام ١١١٥هـ حتى عام ١٢٩٨هـ. وقد سعوا لِبَسْط نفوذهم على المناطق المجاورة لمدينة المُكَلَّا وعملوا لِإنعاشها وجَلَب التُّجَّار إليها

واستخدامها في التصدير والتوريد كأحسن ميناء صالحه لرسو السفن والبواخر فيها. وهكذا أصبحت «المُكَلَّا» الميناء الثاني بعد «الشَّحْر» من حيث الأهمية وقوة التجارة، وطفق الناس الذين فَضَّلُوا الإقامة بها يبنون بيوتهم محترمة مرتفعة تتكون من عدة طبقات.

وأقدم من يُفَرَف من أمراء آل الكَسَادِي هو النقيب سالم بن حسن الكَسَادِي (المتوفي سنة ١٢٤٢هـ) ثم النقيب صلاح بن سالم، ثم أخوه عبد الحبيب (وكان شهماً صارماً)، ثم محمد بن عبد الحبيب، ثم صلاح بن محمد بن عبد الحبيب. وكانت كلمة النقيب لقباً معروفاً يُطَلَق على كل أمير من آل الكَسَادِي (أنظر الملاحظة في مادة: الكَسَاد). وكان النقيب صلاح بن محمد أقواهم شخصيةً وألمعهم إسماً وأبعدهم صيتاً، وأستطاع أن يمتد نفوذه إلى سيئون، بعد أن كانت مساحة إمارته لا تتجاوز أكثر من ضواحي المُكَلَّا (ومنها بُروم وقُوَة والبُقْرِين والحَرْشِيَّات) ثم أختربت المنية النقيب صلاح سنة ١٢٨٨هـ وتولَّى الإمارة من بعده ابنه الأمير عمر بن صلاح الذي لم يكن في مثل خبرة وكفاءة والده الأمر الذي مَكَّن

عائله من أهل مدينة صنعاء، يعودون في أصولهم إلى قبائل خَوْلَان قُضَاعه من ولد صِدِّيق بن رَسَام بن ناصر السوادي الصَّغدي (جد آل الصِّدِّيق بصنعاء ودمَّار)، ذَكَر ذلك حَاكِم صَعْدَه القاضي أحمد بن يحيى حَايِس المتوفي سنة ١٠٦١هـ في كتابه «المقصد الحسن» وأن إبنة الحسن بن صِدِّيق بن أحمد الكُستَبَان الصعدي هو الجامع لمن بصنعاء ودمَّار (أنظر كتاب: نُشْر العَرَف ٢/٢٢٦). ومن معاصري هذا البيت: التربوي البارز الأستاذ لُطف بن محمد الكُستَبَان أحد قيادات وزارة التربية والتعليم. وكذا أخيه يحيى الكُستَبَان من قيادات البنك المركزي اليمني.

كَسَادَة:

بفتحتين. وإِ يصب في «عَيْل بن يُمَيْن» من مديرية الشُّحر وأعمال محافظة حضرموت. فيه حصن القاع لآل عوض من قبائل آل بارُمَيْدِي من الصَّدَف.

الكُسْر:

بفتح فسكون. هي المنطقة الواقعة في جنوب غرب مدينة القَطْن بحضرموت. قيل أنها عُرفت بالكُسْر

السلطان عوض القُعَيْطِي من القضاء على إمارة آل الكسادي.

ومن أعلام آل الكسادي في عصرنا الدكتور عادل بن أحمد الكسادي، أستاذ علم الاجتماع بجامعة عدن. وكذا الشيخ ناصر الكسادي، عضو التنظيم الوحدوي الشعبي الناصري.

آل الكَسَار:

عائله معروفه من أهل مدينة صَنْعَاء.

كُسَاع:

بلده في جبل السِخْل من مديرية الجُؤَبه وأعمال محافظة مَأْرِب.

الكَسَالِين:

بفتح الكاف وكسر اللام. فرع من آل «عَلْ بَلِيْث» إحدى قبائل الصَّيْعَر. يسكنون «حَجْر الصَّيْعَر» من مديرية العَبْر وأعمال محافظة حضرموت. وينقسمون إلى القبائل التاليه: بن لَفْح، بن الصالب، المزاريع، آل كوم، آل محمد بن علي، المشاميش، آل عوض بن كسلان، المثامر، آل ريش، آل كسلان.

آل الكُستَبَان:

بضم فسكون ففتح التاء والباء.

وهي مناطق جبلية يبلغ متوسط إرتفاعها ٢٨٠٠ متراً عن سطح البحر. وتسيل مياه بلاد كُسنَمه إلى وادي رِمَاع. وأكثر مزروعات المنطقة «البن» المشهور بجودته.

آل كِسَوَات:

من قبائل المَهْرِي، يسكنون بلدة «حَوْف».

كَسَي:

بفتح الكاف والسين وتشديد الياء. جبل يقع ما بين جبل (يُون) وجبل (قُلَيْلَه) في شرقي وادي حَجْر بحضرموت. منه الطريق الجبلية للذاهب من (قُوّه) إلى حَجْر. وارتفاعه ما بين ١٨٥٥ و ١٩٢٥ متراً عن سطح البحر.

آل كَشَار:

بفتح فتشديد. عائله من أهل مدينة عَدَن ترجع في أصولها إلى مدينة اللُحَيّه في تهامه. من مشاهيرهم: عبد العزيز كَشَار (مولده في عام ١٩٤٤م بمدينة اللُحَيّه. حصل على دبلوم عال من أكاديمية العلوم الاجتماعية بموسكو عام ١٩٧٨م. تقلد مناصب قيادية في

لوقوعها بين سلسلتي جبال من جانبيه الشرقي والغربي، ولأنها تكثير السيول عن مدينة شَبَام. وقد يقال لها (كُسر قَشَاقِش) نِسْبَةً إلى القبيلة الكِنْدِيّه القديمه (قَشَاقِش) لأنها كانت من مساكنها. كما قد تُعرف بديار نَهْد أو عروض آل عامر، حيث تنزل الآن في أواسطه قبيلة نَهْد. ومن قُرَى الكسر: العَجَلَانِيّه - هَيْنَن - شُرَيْف - غنيمه آل عَبْرِي - المِحْنِيْنِيْق - البَاطنه - العَادِيه - السهلبي - عرض آل حُوَيْل - فِرَيْشه - قُنْد.

كسعي:

جبل بالقرب من مدينة المُكَلَّاء بحضرموت، يقع في منطقة ترتفع ١٥٣٠ متراً عن سطح البحر.

كُسَيْه:

مدينه وحصن في رَيْمَه، بالشرق من منطقة «بيت الفقيه»، شُقَّت إليها طريق حديثه تمتد من مدينة «رَيْبِد» بطول ٥٦ كيلاً. وهي تُشكّل في أعمالها «مديرية» من مديريات محافظة صنعاء تُضم المراكز الإدارية التالية: بني يَغْفَر - الأَبَارَه - السُّجُون - السُّزْب - بني الطَّلِيلِي - يَامِن - المَعَارِم - بني منصور - ظَلْمَم - الجَبُوب - بني مَضْعَب.

سلك الخدمات الصحية والاعلام والثقافة بمدينة عدن. تعين بعد الوحده مستشاراً بمكتب مجلس الرئاسة حتى وفاته سنة ١٩٩٨م. له مؤلفات منها:

«لمحات من التاريخ اليمني القديم» و«قضايا أيديولوجية معاصرة» وغير ذلك.
جبل كُشْر إلى وادي عَاهِم ثم تسير غرباً إلى خَيْرَانَ فالبحر الأحمر جنوب ميدي.

وگَشْر - بالتحريك - بلده في منطقة «شهاب أعلا» من مديرية بني مَطَر وأعمال محافظة صَنْعَاء. تقع في غربي جبل عَيَّان.

وگَشْر - بكسر ففتح - قرية في أعلا وادي مَرْخَه من مديرية نَضَاب وأعمال محافظة سَبْوَه. تقع بجوار منطقة «الْحَيْدَه».

بنو كشارب:

بطن من قبائل صِلِيل من عَكَّ. ديارهم في نواحي مدينة القَنَاوِصْ بِتَهَامَه.

كُشْرَان:

بفتح فضم ففتح. جبل وبلده في غربي المُدَيخِرَه ومن أعمالها. يبعد عن تعز شمالاً بمسافة ٣٢ كيلاً. وهو جبل بركاني توجد فيه معادن الحديد. ويقع في أسفله وادي نَحْلَه.

آل كَشْمِيم:

بخفض الكاف. قبيله في وادي عِيد بحضرموت، ترجع في أصولها إلى قبيلة بني مَرَه.

وآل كُشْوِيم - بفتح الكاف - عائله من أهل مدينة رَدَّاع. منهم الرياضي العالمي نَسِيم كُشْمِيم المشهور في مجال رياضة المصارعة.

كُشْر:

بضم ففتح. جبل وقبيل من حَجُور الشام، في شمال كُحْلان الشَّرَف. يُشَكَّل في أعماله (مديرية) من مديريات محافظة حَجَّه، ومن بلدانه: عَاهِم - بني داوود - أَنَهَم - الحَمِيْسِيْن - الحَمَارِيُون - بيت دَعْقِيْن. وتسيل مياه

كُشُور:

بفتح فسكون ففتح. بلدة ذَكَرَهَا إبْن الأثير في «اللُّبَاب» قال أنها من قُرَى

(آل الكعبي) أهل وادي مروان في منطقة نَشُور من مديرية الصَفْرَاء وأعمال محافظة صَعْدَه. ومن آل الكعبي طوائف عديدة أستوطنت - منذ أزمنة قديمه - بلاد عُمان وقَطْر وفارس. ومن الأخيرين: الإمام المُعتزلي المشهور عبد الله بن أحمد بن محمود الكعبي المتوفي بمدينة بلخ في سنة ٣١٩هـ.

وينو كَعْب - أيضاً - بطن من مُراد، من مِذْجِج.

وينو كَعْب: قبيله معروفة من عَك، ديارها في شمال مدينة زَبِيد.

والكُعْب - بضم الكاف - قريه ومركز إداري في جبل ضُورَان آيس من أعمال محافظة ذَمَار.

بنو كُعْبِيَه:

بضم ففتح فسكون. قبيله من بني نَوْف إحدى قبائل الأهنوم. ديارهم في جبل المَدَان. منهم الفقيه العلّامه حسين بن علي بن عبد الله كُعْبِيَه بن علي بن عبد الله بن علي بن يحيى بن صالح الأهنومي. مولده في أجواء سنة ١٣٥٠هـ وحفظ القرآن غيباً وجَوّده مع السبع القراءات، ثم أستوطن صَعْدَه ملازماً لجامع الهادي للتدريس وسماع تجويد القرآن لطلبه كثيرين.

صَنَعَاء. وهي غير معروفة اليوم. وإليها يُنسَب المؤرخ عُبيد الله بن محمد بن إبراهيم الكَشُورِي الصَّنَعَانِي المتوفي أواخر القرن الثالث الهجري، وله كتاب في تاريخ اليمن كان مصدراً للهمداني والرازي في كتاباتهما؛ كما أنه من شيوخ الحافظ الطَّبْرَانِي صاحب المعجم.

الكظائم:

موضع بالقرب من مدينة زَبِيد. فيه قامت آخر حرب بين الملك المُكْرَم الصُّلَيْحِي والأمير جِيَّاش بن نَجَاح وذلك سنة ٣٧٩هـ. وهي الحرب المعروفة في كُتُب التاريخ باسم (وَقَعَة الكَظَائِم) وفيها قُتل عمران بن المُضَلَّ اليامي أحد قواد جيش المُكْرَم، وكذا الأمير قيس بن أحمد بن المُظَفَّر آخر الأمير سَبَأ بن أحمد.

بنو كَعْب:

بفتح فسكون. بطن من قبائل هَمْدَان، إليه ينتمي (آل الكعبي) أحد فرعي قبائل «حَجُور الشام» القاطنين في قُرَى جبل «كُحْلَان الشَّرَف» من بلاد حَجّه، ومن فروعهم: بنو المهدي وبنو الفَارُوز وأهل عِلْكِمَه وبنو المَلاهي وبنو مِجْنِج. كما ينتمي إليهم المشائخ

كَعْبِدْنَه:

من مديرية حَمْرَ وأعمال محافظة
عَمْرَان. وهي من ديار قبيلة بني صُرَيْم
الحاشديّة، وتقع بالقرب من السِّتَيْن.

مدينة بالغرب الشمالي من حَجّه،
تقع بالقرب من جبل الشَّاهِل في الجهة
الغربية منه. وهي عاصمة (مديرية
كَعْبِدْنَه) إحدى مديريات محافظة حَجّه،
وتضم عدداً من البُلدان منها: بني نَشْر
- أسَلَم - جبل سُوَاح - السَّكَّابَه - وادي
مَاطِر - المَسَارِحَه. وهي مساكن قبائل
(حَجُور اليمن). كما أن منطقتها جبلية
أقرب إلى السهل التهامي حيث تبعد
عن مدينة (الزُّهْرَه) شرقاً بنحو ٤٥
كِيلاً.

كَلَابَه:

قرية وواد في شمال شرق مدينة
تَعِز، بأول قاع الحَوَيَّان وجوار فرزة
السيارات إلى صنعاء.

وادي كلابه: وادٍ ينزل من جبال
رَيْمَه، ويسقى بأراضي المنصوريّه
والدُرَيْهَمِي في تهامه. من مزروعاته
الحبوب وفواكه المنجّه (العَنْبَا)
والموز.

الكُفَّار:

(حصن الكُفَّار): قلعه أثرية في جبل
المِفْتَاح من مديرية الشُّعير وأعمال
محافظة إبّ، وقد يقال لها (حصن
سِعْدَان) وهي الحد الفاصل بين الشُّعير
وعَمَّار والعَوْد وحُبَّان. وفيها آثار
عمارات وبقية من السُّور.

الكَلَاع:

بطن من قبائل حَمَيْر، هم: ذو
الكَلَاع الأكبر بن وُحَاظَه بن سعد بن
عَوْف بن عَدِي ابن مَالِك بن زيد بن
سدد بن زرعَه بن حَمَيْر. وهي قبائل
كثيره نذكر منها: (١) وُحَاظَه. (٢)
شِهال. (٣) غَلَقان. (٤) ذو سُحَيْم.
(٥) بنو وائل. (٦) بنو نَوْف. وتشمل
بلد الكَلَاع ما يُعْرَف اليوم بأسم:
العُدَيْن وحُبَيْش وذِي السُّفَال والسُّحُول
وابّ.

الكَلَابِيَه:

مركز إداري من مديرية المواسط
بالحُجْرِيَه وأعمال محافظة تعز. النسبه
إليه: كَلَيْبِي.

كُلَّاب:

وقد أسهمت قبائل الكَلَاع في الفتح
(بيت كُلاب): قرية في عَيْل مَغْدِف

أستوطنوها في عهد الدولة الرسولية، ولهم هناك إلى اليوم مال ومزارع. وكان قد أشتهر منهم العلامة الكبير سالم بن مبارك بن سالم الكُلالِي، المتوفي سنة ١٣٦١هـ وقد تَقَضَّتْ حياته مُدْرَساً ببلدته وله مصنفات «مخطوطه» في علم النحو وفي الفقه كما حَبَّرَ أكثر من ديوان شِعر.

ومن أعلام «آل الكُلالِي» نذكر: (١) والفقيه العارف يحيى بن زكريا بن محمد بن سعيد الكُلالِي الحميري، المتوفي سنة ٦٦٨هـ. (٢) الفقيه الأصولي أحمد بن أسعد الكُلالِي، كان موطنه قرية «ضراس» متصداً للتدريس فيها ثم سكن الشَّعْبَانِيَّة من مدينة تَعِز. (٣) الوشاح بن علي بن أبي بكر عبد كُلال الحميري الكلالِي. وهو عالم مبرز في العلوم العربية، أقام في «ظَفَّار ذَيْبِيْن» وتصدر للتدريس والافاده.

وحصن الكلالِي: قلعه في جبل مَسَوْر المُنْتَاب، شرقي بيت عِدَاقَه.

الكَلْب:

بكسر فسكون. رأس بحري على شكل لسان يمتد إلى داخل البحر. يقع غربي «بُروم» في ساحل حضرموت بالقرب من مصب نهر مَيْقَع.

القادة ورجال الفقه والأدب. ومنهم فروع أستوطنت الشام ومصر.

وممن نُسِبَ إلى الكلالِي: الشاعر محمد بن الحسن الكلاعي الحميري المتوفي نحو سنة ٤٠٩هـ وهو صاحب قصيدة (ذات النون) التي تشتمل على أنساب جَمِير ومفاخرها وأيامها ومآثرها وملوكها. كما أن منهم الشيخ محمد بن قاسم بن علي بن صلاح الكلاعي، شيخ بلاد الشَّوْافِي، وتشتهر ذريته بلقب (آل صَلاَح) منهم العميد علي صلاح نائب رئيس هيئة الأركان بالقوات المسلحة، وأخيه النائب إسماعيل صلاح عضو مجلس النواب - ١٩٩٧م.

كُلَّال:

بضم ففتح. بطن من ذي رُعَيْن من ولد عبد كُلال الأكبر بن مقال بن يغنم بن الحارث بن شرحبيل بن مشوب بن ذي رُعَيْن (الأكليل ٢/ ٣٥٩). ديارهم في وادي نَخْلَان وفي الشَّعْبَانِيَّة من تَعِز. ومنهم (آل أبي النجم) علماء صعدوا بالقرن السادس الهجري.

ومن الكُلالِيون فرقه في بلدة (تَبَّالَه) من مديرية الشُّحر بحضرموت،

مناصره، وهم: بَرَكَاني، وعِيَاشي،
 وجدّسي. (٣) يوسفى، ويتفرع إلى:
 أنعمي، ونقيصى. (٤) ساعدى.
 ويتفرع إلى: نمري، وسالمي،
 وضبري. (٥) جريرى - الجرور. (٦)
 باقري، ويتفرعون إلى: أهل بن بوبكر،
 وأهل بن عاطف، وصبيحي. (٧) بن
 قُماطه في الجهل. (٨) أهل جنش.
 ويتفرعون إلى: عطافي، ودَيّاني،
 وبَثّيتي. (٩) داؤودي في الهوج.
 (١٠) شنبكى في ساكن الشنابك.
 (١١) رهوى في أمّجبله.

وقد كانت لقبيلة (آل كَلْدُ) سيطره
 على مدينة عَدَن وذلك في القرن التاسع
 الهجري، حيث كانوا يقومون بدور
 الشرطه في المدينه، بينما يقوم إخوتهم
 (آل أحمد) بحراسة أسوار المدينه
 وحصونها على الجبال. وَلَمَّا نشأ
 الخلاف بين (آل كَلْدُ) و(آل أحمد)
 وصراعهم على اقتسام المصالح الذاتية
 في عدن، أدى ذلك الصراع إلى خروج
 الكلديين من عدن وانتقالهم إلى مدينة
 الشُّحر بحضرموت.

وممن يُنسب إلى (آل كَلْدُ) - في
 عصرنا - الأستاذ محمود بن علي بن
 عاطف بن سعيد الكلدي، عميد كلية
 التربيه في (زَنْجَبَار) وهو حاصل على

وبنو كَلْب - بفتح فكسر - بطن من
 قُضَاعه. ديارهم المهجريه والشام
 وبعض أطراف العراق. النسبه إليهم:
 كَلْبِي.

كَلْبُوت:

بفتح فسكون فضم. قريه على خط
 الطريق الجبلية من (فُوّه) إلى وادي
 حَجَز بحضرموت. تقع غربي جبل
 حَزْبَه.

الكلبيون:

بطن من قبائل حَارِف، من حَائِد.
 ديارهم في جبل (الكلبيين) الواقع في
 شمال مدينة رَيْدَه بمسافة ١٢ كيلاً،
 وهو جبل منيع غني بالآثار القديمه
 وعِدّاده من مديرية حَارِف وأعمال
 محافظة عَمْرَان.

كَلْدُ:

بطن من قبائل يَافِع السُّفْلَى، ديارهم
 في منطقة القَارَه من مديرية رُضد
 وأعمال محافظة أبْيَن. وهي قبيله
 كبيره، لها فروع كثيره نحصياها فيما
 يلي: (١) جِلَادى، وهم: هُوَيْدى،
 وعَطْرَى، ومعلسى، وهيشمي،
 ونصري، وطالبي. (٢) منصرى -

الماجستير في الجغرافيا الاقتصادية.

والمِعْوَان - ذو فلحان - ذو دعكم - ابن
غبشه - آل بختان - آل قمشه - آل زينه
- ذو سبتان.

كَلْشَات:

(بيت كلشات): قبيله كبيره في بلاد
المَهْرَى، يسكن أفرادها في «الغَيْضَه»
والقُرَى الجنوبية حتى «حِضْوِين»
و«صقر» إلى الغرب من «رأس فِرْتِك».
يعتمدون في زراعتهم على مياه الآبار
إلا أن أكثر إشتغالهم في الأعمال
التجارية وخصوصاً صَيْد السمك
ومستخرجاته.

وينو كَلَيْب - أيضاً - بطن من قبائل
سَحَار بن خَوْلَان بن عمرو بن
الحَاف بن قُضَاعَه. ديارهم بوادي
عَلَاف في غربي مدينة صَعْدَه بمسافة
٢٠ كيلاً. وينقسمون إلى الفخائل
التالية: (١) الأزقول. (٢) العَبْدِيِّين،
ومنهم آل رَوْضَان، وآل راشد، وآل
يعقوب. (٣) آلت مَحْزَب. (٤) آل بن
كباس. (٥) قَرَوَه والمَهَاذِر.

كَلْفَتِين:

جزيرة صخرية صغيرة ما بين جزيرة
(العُمَال) وساحل (المُعَلَّأ) في عَدَن.

وآل كَلَيْب: قبيله من نَهْد، تسكن
في غربي القطن بحضرموت. وهي من
القبائل التي هاجرت مع الفتح
الاسلامية واستقرت في الشام ومصر.

بنو كَلَيْب:

من قبائل آل سالم، إحدى قبائل
دُهَمَه بن شاکر من يَكِيل. يسكنون
وادي أمْلَح في شرقي مدينة صَعْدَه
بمسافة ٩٠ كيلاً. وهم فرعان: محلفي
ومنيفي.

وأهل كَلَيْب: فخيذه من قبائل أهل
نعيم - نعيمى. يسكنون قريه الجابح في
منطقة العَلْيَا من بَيْحَان.

وآل الكَلَيْبِي: من قبائل الحَدَا في
شمال مدينة دَمَار ومن أعمالها.

وبيت الكَلَيْبِي: قريه في وادي يَهْر
من مديرية يَافِع وأعمال محافظة لَحْج.

آل كَلَيْلَه:

فخيذه من قبائل العَوَامِر، يسكنون

ومن المحلف: ذو عليان أصحاب
الشيخ بن مغروم - ذو عاطف - ذو
غمير - ذو صيفان - آل عوض
الهاللي.

ومن ذي منيف: آل دِغْرِقَه في نواش

إلى أكثر من أربعة أمتار تُغطى ما مساحته ٦٤ كم^٢ وتزخر الجزيرة بعشرات الأنواع من الطيور الملونه. كما كانت تعج إلى عهد قريب بأنواع هامة من الحيوانات البرية كالغزلان والحمير الوحشية.

وگمّران - أيضاً - قرية وجبل في منطقة الأجدود بشمال مدينة تعز بنحو عشرة أكيال، سكنها العلماء بنو الكلاّلي.

كَمْنَا:

بفتح فسكون ففتح. مدينه خاربه تقع أطلالها شمال شرقي منطقة «العَيْل» في الجُوف وعدادها من مركز همدان وأعمال مديرية الحزم، وهي التي أسماها «هَلْفِي» مدينة (قرناو)، وفيها الكثير من الآثار الحميريه. ويقال لها اليوم «الخربه». وقد كانت قائمه بالقرب من بلدة «بنات عماد».

كَمَيْت:

بتشديد الميم. قرية في جبل لَبْعُوس من مديرية يافع وأعمال محافظة لَحْج. فيها قبائل الحوثري.

الكَمَيْم:

بضم ففتح فسكون. مركز إداري من

تأريه وتُجد العَوَامِر بشرق مدينة سَيْثُون في حضرموت.

آل الكَلِيم:

من قبائل آل ذِيْب جَمِير، يسكنون في وادي مَيْقَعه من أعمال محافظة سَبَوَه.

بنو الكماسي:

فخيزه من قبائل أهل أحمد أو الأميري، إحدى قبائل الضّاليع. يسكنون قرية الأغوال الواقعة في منطقة زُبَيْد.

كَمْرَان:

جزيره مشهوره في البحر الأحمر قُبَالَة مرفأ (الصِّلِينف). لا تبعد عن اليابسة إلا بنحو ميل واحد. وتتكون الجزيرة من مدينة صغيره لها ميناء صالح لاستقبال السفن المتوسطه. وفي الجهة الشماليه الغربيه تقع قرينا صيد السمك المعروفتان باسم: (مكرم) و(اليمن). وعلى بعد يسير من الميناء يوجد ميدان ومنزلق للطيران.

وتتمتع الجزيرة بوجود غابات طبيعيه تنتشر فيها أشجار (المانجروف) والأحراج البحريه التي يصل إرتفاعها

بنو كِنَانِه:

عشيرته من قبيلة عَكَّ. كان موطنها في مدينة الضُّحَيِّ بجنوب الزَّيْدِيَّة. وقد بَرَزَ منها عدد من رجال الفقه والقضاء.

كِنْدَه:

قبيله كبيره من كَهْلَان، تنقسم إلى بطون وأفخاذ أشهرها: السكاسك (وينزلون في نواحي مدينة تَعِيز) والسُّكُون (في حضرموت الوسطى)، وتُجَنَّب (ومنازلهم في غرب القطن وفي وادي دَوْعَن)، والصَّيْعَر والكَّرَب (في شمال غرب وادي حضرموت). ولعل من أبرز العشائر المتمتعة إلى (كِنْدَه) في بلاد حضرموت القبائل التالية: آل باطرفي، آل بن مَحْفُوظ، آل باداس، آل باسُوْدَان، آل بابقي، آل مَحَاشِين، آل بَاقِيْس، آل باعزْمَان، آل باسْبِيْت، آل سَعْد، آل عَفِيْف، آل القحمر، بنو دَعَار، آل بن نعيم، بنو شهاب، آل باخْشُون، وغيرها من القبائل المعروفة بحضرموت إلى اليوم.

وقد كانت قبائل كِنْدَه في طليعة الجيوش العربية التي اشتركت في الفتوحات الاسلامية. وقد تفرقت - بعد الفتح - في الأمصار العربية، وكان لأبنائها الصدارة في كل بلد أنتقلوا إليه.

مديرية الحَدَا وأعمال محافظة دَمَار. يبعد عن مدينة (مَعْبَر) شمالاً بمسافة ١٧ كيلاً. يشمل من القرى: قَهْلَان - الجَهَارِيَّة - الزَّيْلَه - شُبَاعه - بيت رِيَاش - بيت الدِّيَلْمِي. وفي الأخيره طائفه من سلالة الإمام أبو الفتح الدِّيَلْمِي.

وتشتهر بلاد الكُمَيْم بأنها تحتوي على الكثير من الآثار الحميريَّة، ومن ذلك: (التَّخْلَة الحمراء) أو ما أورده الهمداني باسم (يَكْلَا). ومنها (سد الكُمَيْم) الذي ما زالت آثاره باقية إلى اليوم.

وممن تُسبب إلى المنطقة، تُشير إلى الأسماء التالية: (١) الشيخ ناصر الكُمَيْم، وهو من العناصر التي أسهمت بنصيب في الحركة الوطنية ثم نجله الوزير عبد العزيز الكُمَيْم وزير الاقتصاد - ١٩٩٨م. (٢) التريوي المعروف الأستاذ علي بن أحمد الكُمَيْم. (٣) الكاتب والقاص المبدع نبيل سيف الكُمَيْم.

كُنَاء:

قرية في شمال مدينة صَعْدَه بمسافة ٢٣ كيلاً. تقع في أعلا وادي نَشُور، وتسكنها فخائد من قبائل وإئله ومنهم المشائخ آل قَهْلَان.

كَنْين:

«مَعْرِبِ عَنَس» وأعمال محافظة دَمَار؛
هما: كُنُون السُّفلى والعليا. وبالقرب
منهما بلدة (خراشه) المعروفة بالوادي.

كَنْيف:

بفتححتين فسكون. وادٍ صغير على
شاطئ الجبل الجنوبي لمدينة تريم
بحضرموت.

كَنْينَه:

بفتح فكسر فسكون الياء. بلده
صغيره في منطقة الجَوْل من مديرية
حَجْر بساحل حضرموت. كانت -
سابقاً - عاصمة وادي حَجْر. وتسكنها
طائفة من قبيلة (باصباره) أحد فروع
قبيلة نَوَّح الحَنَكه، ونفر من آل بن
دَحْمَان، وطائفه من آل العُمودي. وفي
شمال كَنْينَه توجد تلال من الجبس
يصل إرتفاعها إلى خمسمائة متر.

آل الكَنْيني:

فخيزه من «آل بَلْكَسِر» أحد فروع
قبائل «ذَيْب سَعْد». يسكنون وادي
مَيْقَعه من أعمال محافظة شَبْوَه.

كُهَال:

بضم ففتح. قرية مشهوره في شرقي

بفتح الكاف وكسر النون الأولى.
جبل مشهور في بلاد سَنَحَان، على
مسافة ٣٥ كيلاً من صنعاء جنوباً
بشرق. وهو جبل مُسَنَّم وفي أعلاه
صهاريج محفوره في الصخر، وأطلال
عمائر، وأثار قديمه. فقد كان الجبل
من حصون قبيلة (ذي جُرْت)
الجَمِيرِيَه. ويسيطر الجبل على معظم
بلاد سَنَحَان وبلاد الرُّوس وبعض بلاد
الحَدَا. وكان يتم الصعود إليه عبر
طريق مُدَرَّجَه تبدي من محل «نُعْظ».

وگنن - بفتححتين - وادٍ في منطقة
«كُور سَيْبَان» بالناحية الجنوبية من
وادي دَوْعَن بحضرموت.

كَنْه:

بفتح فتشديد النون. بلده أثره في
نواحي مدينة صُرُوَاح، فيها فخاند من
قبيلة جَهَم الخولانية. وقد يوردها
بعض المستشرقين بلفظ (كَنَّا).

وگننه - أيضاً - مركز إداري من
مديرية دَمْت وأعمال محافظة الضَّالِج.

كُنُون:

قريتان في منطقة الكَرَّابَه من مديرية

النَّادِرَة ومن أعمالها . سُمِّيت نِسْبَةً إلى كَهَّال بن عدي بن مالك بن زيد بن نبت بن جَمِير . وهي منطقة أثرية تطل عليها قلعة شماء مسامته لحصن شَخَب تحتوي على خرائب وأطلال قديمه . وإليها يُنسَب العَلامه الورع القاضي أحمد بن عبد الله الكَهَّالي وأخيه الأديب والشاعر والمؤرخ القاضي علي بن عبد الله الكَهَّالي المتوفي نحو سنة ١٤١٥هـ . كما يُنسَب إليها عبد الرحمن بن محمد الكَهَّالي رئيس مجلس إدارة البنك الأهلي اليمني - ١٩٩٩م .

وجبل كَهَّالان: من جبال وادِعة هَمْدَان في شرقي صَعْدَه، وهو منسوب إلى كهلان بن كريم بن الدُّعَام .

كُوب:

بفتح فسكون . قبيله من العَوامِر هي «آل بن كُوب» تسكن في أسفل وادي بَرْهُوت بمديرية تَمُود في شرقي وادي حضرموت .

الكُود:

بفتح فسكون . منطقة بالقرب من مدينة زنجبار في أَيْبِن . تتبع مديرية حَنْقَر، وهي أرض خصبه تشتهر بزراعة القطن بالاضافة إلى محاصيل أخرى مثل الخضار والفواكه والحبوب والسَّمسم . ويوجد في الكُود محلج للقطن ومركز للأبحاث الزراعيه يعود تاريخ نشاطه إلى عام ١٩٤٦م .

وكُود أَمْسَيْلَه (تل السائله): موقع

والمعروف أن (سبأ) هو الجد الأكبر

بطن من سبأ، يُنسَب إلى سبأ بن يَشْجُب بن يَغْرُب بن قَسْطَان .

كَهَبُوب:

منطقة رملية قاحله بجوار حَرَزُ الواقع في شرقي باب المنذب وشمال حُور العُمَيْرَه .

كَهَّالان:

وتشمل المنطقة جبل (بِرّه) الملتوي الكبير، يبعد جنوباً عن «الشَّيخ عُثمان» بمسافة خمسة أكيال. وهو تل بارز أقامت فيه البعثة اليمنية الفرنسية تنقيباً تجريبياً واكتشفت فيه بعض أفران للزجاج والفخار.

كُورَه:

قمة في أعلا جبل التُّوتِي من مديرية السَّدّه وأعمال محافظة إب. تحتوي على آثار وخرائب قديمه.

والكوره: قرية في وادي حَبَّان من مديرية الصَّعِيد وأعمال محافظة شَبْوَه. فيها آل أديب من قبائل الأَقْمُوش.

والكوره - أيضاً - قرية في وادي مَيْفَعَه من أعمال محافظة شَبْوَه. ويقال لها (كورة آل أحمد). كما توجد في المنطقة (كورة بن حدج) بجوار بلدة (حوطه بلفقيه علي).

آل، كُوز:

فخيزه من قبيلة آل العظم - عظمى، إحدى قبائل آل ذيبب جَمِير. يسكنون في بلدة الحاميه بوادي مَيْفَعَه بالقرب من (رضوم). ومن فروعهم آل الشبلي.

الكُوس:

بضم ففتح. جزيرة صغيره غير مأهوله، تقع في البحر الأحمر قبالة مدينة اللُحَيّه من أعمال محافظة الحُدَيْدَه.

أثري في سهل لُحَج بالقرب من الوادي الكبير، يبعد جنوباً عن «الشَّيخ عُثمان» بمسافة خمسة أكيال. وهو تل بارز أقامت فيه البعثة اليمنية الفرنسية تنقيباً تجريبياً واكتشفت فيه بعض أفران للزجاج والفخار.

وَكُودَة آل هوض: بلدة في نواحي مدينة تَرِيم بحضرموت. وهي لآل عوض بن عبد الله بن مِرْسَاف من آل تَيْمِم.

الكُور:

الكُور هو نوع من الجبال يمتاز ببروزه بين المرتفعات التي تحيط به. وهذه حالة بعض الجبال من مثل جبل (كُور سَيِّبان) الذي هو عباره عن هضبه تخترقها وديان طويلة وأخرى عريضه، منها وادي لصوب ووادي تَقُب. وموقعه في أعلا وادي حُويَّرَه من مديرية المُكَلَّ وأعمال محافظة حضرموت. ويبلغ ارتفاع الكُور ٧٠٨٨ قدماً وهو أعلا قمة في حضرموت. وسُمِّي نِسْبَةً إلى قبيلة سَيِّبان التي تقطنه.

وَكُور العَوَازِل: منطقة جبلية في الجنوب الشرقي من البَيْضَاء، وهي من أعمال مديرية لُودَر في محافظة أبين.

كوكب:

التي يحيط بها سور من أغلب جوانبها، وتنتشر حولها مواجل للماء (خَزَائِنَات) تمتلئ من الأمطار وتكفي أهل المدينة لسنوات.

قرية من مديرية مُؤدِيه وأعمال محافظة أَيْن. فيها قبيلة آل وليد.

كُوكِبَان:

وقد اشتهرت كوكبان بالعلماء من آل شرف الدين وآل عبد القادر وآل الناصر (جميعهم من أحفاد الإمام شرف الدين)، وكذا من آل الأخفش وآل الشامي (وهم من أحفاد الحسن الشامي المنتقل مع أخيه الهادي من شام صَعْدَه)، ومن آل لُقْمَان وغيرهم. كما تعود شهرة كوكبان إلى أن كثيراً من الملوك والأئمة والأمراء تحصنوا فيها. وقد اتخذها الْمُظَهَّر بن شرف الدين عاصمةً له في القرن التاسع الهجري. كما كانت مركزاً لإمارة آل عبد القادر. ولأن الجبل يمتاز بحصانه فقد أستعصى على الأتراك أثناء وجودهم في اليمن.

تثنية كوكب. حصن ومعقل شهير يُطلّ من الشمال الشرقي على مدينة (شِبَام يَغْفَر) وكذا على (قَاع المُنْقَب) الذي تمر منه طريق صنعاء إلى كل من: ثَلا وَحَبَابَه وبنِي بَشِير. كما يُطلّ كوكبان من جهة الغرب الشمالي على (وادي التَّعِيم) الغني بزروعه، ويليه (وادي الأَهْجِر) المشهور الذي تسيل إليه مياه كُوكِبَان.

ويقابل حصن كوكبان من الجهة الشمالية حصن (ثَلا). كما يقابله من الغرب حصن (العَرُوس). وتشكل كوكبان في أعمالها (مديرية) من مديريات محافظة المَحْضُوتِ مركزها مدينة شِبَام.

وكان الهمداني يُطلق على جبل كوكبان إسم (ذُخَار). وقيل سُمِّي (كوكبان) لأنه كان به قصران مُظَرَّزان بالأحجار الكريمة الثمينه والنقوش الجميلة، وكان لها بريق يلمع بالليل كما يلمع الكوكب، فَسُمِّي بذلك.

وَكُوكِبَان - أيضاً - حصن في مدينة الشَّاهِل من أعمال محافظة حَجَّه.

ويرتفع حصن كوكبان عن سطح البحر بنحو ثلاثة ألف متر، والصعود إليه عبر طريق إسفلتيه نُحِتت في الجبل. أما أعلا الجبل فهو رحب السعة، تزيد مساحته عن خمسة آلاف متر مربع، تنتشر فيه مزارع الحبوب، وفي طرفه الشرقي تقف مدينة (كوكبان)

كَوْلِبَه:

قرية ووادٍ من بلاد الشَّرَاف في الضَّالِج. تقع بالقرب من قرية (الوعره) وعلى الجانب الجنوبي من مطار الضَّالِج.

وكوكبان: قرية في جبل قُدَم بالجنوب من مدينة حَجَّه. كما أنها في شمال جبل مَسُور المُنْتَاب.

وكوكبان: موضع بالقرب من حَمَام دَمَت.

الكُؤْلَه:

بلده من مديرية العَسَّه وأعمال محافظة صَمْران. تشمل المناطق التاليه: نَاعِط - الحَضْرَاء - الحَاقَه - الحُمَيْرَاء. وهي بالقرب من «قَفْلَة عِدْر». ومفهوم الكوله لغوياً تعني تَجْمَع القوم.

والكُؤْلَه - أيضاً - قرية في شمال منطقة «حَرْف سُفْيَان» بمسافة نحو ١٨ كيلاً. وهي في شرق البلده السابقه.

والكُؤْلَه: بلده وحصن في حَاشِد. تقع في منطقة مِرْهَبه من مديرية «ذَيْبِين» وأعمال محافظة عمران. وهي من ذوات الآثار.

والكُؤْلَه: قرية في بني صَبْيَان من مديرية حَوْلَان العاليه وأعمال محافظة صنعاء. وقد يقال لها: الكوله الحمراء.

والكُؤْلَه: حصن وبلده في جنوب شرق مدينة دَمَار، على خط الطريق إلى «سَبْبان» ثم إلى «رَدَاع».

وكوكبان: قرية في جبل أَدُود الواقع بوادي الصُّبَاب، بالجنوب الغربي من مدينة تَيْر.

وكوكبان: بلده في الطرف الشامي من مديرية بيت الفقيه وأعمال محافظة الحُدَيْدَه.

وكوكبان: قرية في وادي تُبْنُ بالقرب من العَنَد، من أعمال محافظة لَحْج.

الكُؤْكِبِيَه:

قرية من مديرية المَرَاوِعه وأعمال محافظة الحُدَيْدَه. وهي من قُرَى قبيلة (الرَقَابَا) إحدى قبائل العَبْسِيَّه من عَكَّ.

كُؤْكِه:

بضم فسكون فكسر. قرية في وادي دَوْعَن بحضرموت، تقع في مفترق مجري الواديين الأيمن والأيسر، بالقرب من بلدة «صَيْف». ويسكنها الحالكة من سَبْيَان.

والكُوْلَه: مركز إداري من مديرية «جبل راس» وأعمال محافظة الحُدَيْدَه .
 وبیت الكُوْلِي: قرية من مديرية «كُخْلَان عَفَّار» وأعمال محافظة حَجَّه .

كُومَان:

بفتح فسكون ففتح. مَرَكِزَان إداريان من مديرية الحَدَا وأعمال محافظة دَمَار، هما: كُومَان سِنَامه، وكُومَان السِّحْرَق. قيل أن نسبتهما إلى: كومان بن ثابت من آل ذي حَسَّان ذي الشَّعِيب (الأكليل ٢/٣٨٢). وهما منطقتان غنيتان بالآثار القديمة.

وكُومَان - أيضاً - مركز إداري من مديرية حُبَيْش وأعمال محافظة إب. يقع بالغرب من بلدة (ظَلْمه) مركز المديرية. ومن بلدانه: الزُّوَّاحِي ونَجْمَان وحماحم.

وأهل كومان: فخيذه من قبائل بلحارث، تسكن في وادي عَسَيْلَان من مديرية بَيْحَان وأعمال محافظة شَبْوَه. وهي قبيلة يَذْحِجِيه، ولعل كومان بن ثابت المذكوره نزلت فيها باسمها. ومن المحتمل أن ثمة كومان حميريّه قد انْدَرست.

والكُؤنعه - بلام التعريف - قرية في منطقة الجَعَاْفِره من مديرية ضُورَان آيس وأعمال محافظة دَمَار. وهي من ذوات الآثار ومنها آثار قصر «قهلان».

آل الكُؤنِي:

عائله من أهل محافظة أبين. منهم الشيخ محمد بن علوي الكوني عضو التجمع اليمني للإصلاح، وكذا مطهر الكوني مدير عام مكتب التأمينات والشؤون الاجتماعية في أبين - ١٩٩٩م.

آل الكُؤَيْتِي:

بفتح فسكون ففتح. بلدته دَكْرَهَا عائله من أهل مديرية كُؤنَمَه في

كُؤنَعه:

الباكويل:

(باكويل). قبيله في أعلا وادي عويد بحضرموت، يسكنون قريه «رباط باكويل».

رَيْمَه. أشهرهم النائب محمد بن مهدي بن عبد الله الكويتي، عضو مجلس النواب - ١٩٩٧م. وهو يحمل مؤهل ليسانس شريعته.

آل كُوَيْر:

كَيْتَه:

بفتح فسكون. جبل في منطقة «عَيْل باوزير» من مديرية المُكَلَّا وأعمال محافظة حضرموت. يقابله جبل أَيْدَمَا.

بضم ففتح فسكون. من قبائل مديرية القطن بوادي حضرموت. لهم قريه تُعْرَف باسم (حصن آل كُوَيْر) في شرقي «قَعُوضه» وشمال الطريق الماره في الكَسْر. أشار مؤلف «إدام البوت» إلى أن منهم طائفه في مقديشو وكان رئيسهم - في القرن الرابع عشر الهجري - محمد بن عبد الله بن كُوَيْر وإبناه علي وسعيد؛ وكان عندهم أعمال تجارية بمقدشوه ولهم مركز في المكلا. وكان في حصنهم بحضرموت جماعه يرأسهم سعيد بن أحمد بن كُوَيْر.

كَيْدَح:

(بيت كيدح). قبيله تسكن في منطقة قَشَن، بالشرق الشمالي من سَيْحُوت وأعمال محافظة المَهْرَه.

كيرعان:

قريه في منطقة حَوْرَه من مديرية القطن وأعمال محافظة حضرموت. فيها مزارع ونخيل، وتقع بالقرب من «سديه».

الكُوَيْرَه:

كَيْل:

قريه في منطقة بني وليد من مديرية الحَيْمَة الخارجيه وأعمال محافظة صنعاء. يسكنها طائفه من (آل المَرْوَنِي) منهم علي بن أحمد المروني المتوفي بها سنة ١٣٩٨هـ.

بلده في وادي عَرَمَا - عرمة، من أعمال محافظة شَبُوه. تسكنها قبائل من آل بَلْعَيْد.

والكُوَيْرَه - أيضاً - من قُرَى وادي عَسِيلان في بَيْحَان. وهي جانبان: كويره الشرقيه وكويره القبليه.

وكيل - أيضاً - منطقة في بني الحَيَّاط بالمحويت، أقيم فيها مؤخراً حاجز مائي (سدّ) يتسع لأكثر من ٥٠ ألف كيلومتر مكعب.

البَاكِيْلَه:

(بَاكِيْلَه). عائله من أهل حضرموت نذكر منهم الفقيه عمر بن أحمد باكيله، من فقهاء القرن الثالث عشر الهجري. ذكره مؤلف «نيل الوطر» في سياق ترجمته للعلامة أحمد بن محمد الضحوي التهامي.

وأعمال محافظة ذَمَار. يشمل من القُرَى: شَهْران - وادي شيخ - هَجْرَة الدَّرَى - المَصْنَعه - نَمَار - القَاهِر. وإليه يُنسَب (آل الكَيْنَعِي). وهم من البيوت التي أشتهر أفرادها بالعلْم والزُّهد والصلاح والرياسه. ومن فروعهم: بيت المَقْدَاد وبيت رَاجِح (مشائخ بلاد آنس).

ومن كبار أعلام بيت الكَيْنَعِي: الصوفي الكبير إبراهيم بن أحمد بن علي بن أحمد الكَيْنَعِي المتوفي سنة ٧٩٣هـ. وكذا العلامة أحمد بن جابر الكَيْنَعِي المتوفي سنة ١١١٠هـ وكان متصدراً للتدريس في «شهاره» ثم في «حُوْث» ومن جملة من أخذ عنه: العلامة إبراهيم بن القاسم صاحب «الطبقات».

وقرية (بَاكِيْلَه) - بفتح فسكون - من قرى وادي عَرْمَا في محافظة شَبْوَه. فيها آل بادخن من قبائل آل بَلْعَبِيد.

الكَيْنَعَه:

مركز إداري من مديرية ضُوْرَان آنس

الْقُرَى: بيت يُوْب وبيت جازع وَمَخْمَر وَعَدَنَه. ومن الأخيره أنطلقت الدعوة الاسماعيلية سنة ٢٦٨هـ على يد منصور اليمن حسن بن حَوْشَب وهي القرية التي يُقال لها (عَدَن لآعَه).

وتُعتبر منطقة لآعَه من البلدان الخصبه زراعياً، حيث تكثر فيها شجرة البن الفاخر، وتفقد إلى واديها السيول النازله من وادي (عيال علي) من بيت عِدْأَقَه في حَجَّه. وإليها يُنسَب (آل اللأعي) القاطنين في قرية القَرَّعه من بلاد الشَّرَف الأعلأ.

وبنو اللاعى: قريه من مديرية المفتاح وأعمال محافظة حجه. من ساكنيها: آل الشعلى.

بنو لآهَب:

بفتح فكسر فسكون. مركز إداري من مديرية وُصَاب السَافِل وأعمال محافظة ذَمَار. إليه يُنسَب (آل لآهَب) أهل مدينتي إب وصنعاء.

اللأويه:

بلده ووادٍ خصيب من مديرية «الدُرَيْهَمِي» وأعمال محافظة الحُدَيْده، تقع فيما بينها وبين مدينة «بيت الفَقِيه» على بعد ٢٢ كيلاً. ومخرج الوادي من

ل

اللأحجي:

من قُرَى بني أشعد في جبل الشيرق بآئس، يُقال لها اليوم قرية (أَثَبَه)، وإليها يُنسَب الفقيه العلامه عبد الله بن محمد بن المعافا اللأحجي، المتوفي سنة ١٠٥٤هـ وكان متصديراً للتدريس والافتاء ببلدته، وقد استوطن حفدته بلدة كُسمَه في رَيْمَه.

لآذَه:

قريه في وادي السُحُول، تقع في منتصف الطريق بين المَحَاوِر وسوق السبت.

لآعَه:

بفتححتين. مركز إداري من مديرية الطَوَيْلَه وأعمال محافظة المَحْوَيْت. يقع في جنوب جبل «مَسُور المُنْتَاب» وكان في السابق من أعماله. يشمل من

غربي جبال «رَيْمَه» ويذهب إلى «الدُرَيْهَمِي» ثم إلى البحر الأحمر بالقرب من حَوْر عُكَيْفَقَه. وهي من ديار قبيلة «الحَجَبَا».

لَبْعُوس:

بفتح فسكون فضم. جبل وقبيله من يَافِع، وأصلها (الأبعوس). وهي منطقة جبلية وعرة ومناخها معتدل؛ إلا أن حجم الأراضي الزراعيه فيها محدود، وأكثر مزرعاتها البن الليافعي الجيد. وجبل لَبْعُوس هو مركز مديرية (يَافِع) أحد أكبر مديريات محافظة لَحْج.

وتتكون قبائل جبل لَبْعُوس أو (مكتب البُعسي) من فرعان رئيسيان هما: الحَوْرِي والسَيْلِي.

(١) الحَوْرِي: ويتفرعون إلى: أهل حيان، والسعيدى، وأهل منصور، وأهل الديوان، وأهل الهَجْر، وأهل أحمد، ورباط أهل باعباد.

(٢) السَيْلِي - أو العُمَرِي: ويتفرعون إلى القبائل والمراكز التالية: أهل عمرو، ثم سَخْيَان، وعديوه، وهَرِم، وأهل حَرُور، وأهل السَيْل، وأهل ضَبَّه - ظَبَّه، وَيَيْهَنَه، وآل حجنون، وآل وادي برأ، وآل مديد، والشقراء، وأهل حَاصِب، وأهل الشَّسَعَه، وأهل بني متاش، وأهل دؤود عمر، وآل عَتْر، وآل حُوَيْضَان، وآل المالكي.

وادي اللَّب:

من وديان مديرية رَحْبَه في محافظة مأرب، يصب في مأرب. ومن سكنيه: آل أبو عَشَه من مُرَاد.

لُبَاخَه:

بضم ففتح. جد جاهلي هو: لُبَاخَه بن أقيان بن سبأ الأصغر بن كعب بن سهل بن زيد بن عمرو بن قَيْس بن معاوية بن جُشَم بن عبد شمس بن وائل. من ولده: «ثُلا» و«مَقْحَف» جد آل المَقْحَفِي.

ولبَاخَه: قرية في منطقه المَخْفَد من مديرية موديه وأعمال محافظة أَيْن.

لُبَادَه:

قرية جنوب غرب مدينة (عَبَس) بن ثَوَاب، تبعد عنها بنحو ١٣ كيلاً. وهي من أعمال مديرية الزُهْرَه، تابع محافظة الحُدَيْدَه.

لُبَيْخ:

إسم جبل شامخ بوادي عَيْن في

إلى وادي حَجْرٍ بساحل حضرموت،
ويقع بعد جبل (ظلب) إلى الغرب.

وجبل لبنة: جبلان في الطرف
الشمالي من مأرب، أسفل حَزْمِ
الجَوْفِ، هما: لَبْنَةُ العَلِيَا وَلَبْنَةُ
السُّفْلَى. ويقعان في خط العرض ١٧٧.

وحصن لَبْنَةُ: قلعه أثرية قديمة في
بلاد الحَدَا، على بعد ٥٥ كيلاً شمال
مدينة دَمَار. يوجد بأسفلها كهف
محفور في أصل الجبل.

لَبْوَان:

قرية وحصن في جبل «ظَلِيمَه حَبُور»
من أعمال محافظة عَمْرَانَ.

لَبْوَزَه:

بفتح فضم فسكون. عشيره من قبائل
الْقَطِيبِي فِي رَدْقَانَ (الأجعود). أشهرهم
الشيخ راجح بن غالب شملى (لَبْوَزَه)
أحد مشائخ المنطقة في القرن الرابع
عشر الهجري، وهو من أوائل من
فَجَرُوا ثورَةَ ١٤ أكتوبر سنة ١٩٦٣م
التي حَقَّقَتْ جلاء الاستعمار البريطاني
عن جنوب اليمن. ويتولَّى نجله العميد
محمد راجح لبوزه منصب نائب رئيس
هيئة الأركان في القوات المسلحة منذ
عام ١٩٩٥م.

وتجدر الإشارة إلى أنه تم مؤخراً
تزويد المنطقة بمياه الشرب النقيه،
وذلك بحفر عدد من الآبار في وادي
حُطَيْب، وتم توصيلها عبر أنابيب إلى
خزانات رئيسية أنشئت في قمة جبل
(صقير) في لَبْعُوس. ومن المشاريع
الحيوية في المنطقة؛ مشروع طريق
الْحَبِيبَيْن - لَبْعُوس والذي يبلغ طوله
نحو ٧٠ كيلاً، والذي يربط مناطق
وقرى يَافِع بمركز المديرية :
«لَبْعُوس».

وكان بطن من قبيلة (لَبْعُوس) قد
استوطن مدينة تَرِيم بحضرموت،
وحكموها، وذلك بعد أن انهارت
الدولة الكشيّرة و زال سلطانها في
أواخر القرن الثالث عشر الهجري،
وكان أول من تولّى منهم هو الأمير
عبد الله بن عوض عَرَامَه اليَافِعِي، فقد
كان آل عَرَامَه أقوى الفرق اليافعية في
تريم وأرباضها.

لَبْنَه:

بكسر فسكون. بلده كبيره في منطقة
صَيْفِ بوادي دَوْعَن. وهي للبارشيد من
نُوح ولذلك يقال لها (لَبْنَه بارشيد)،
وتُعد أصغر شعاب دَوْعَن.

ووادي لبنة: من الوديان التي تصب

البب:

واللجفه - أيضاً - من قُرى مديرية
الصعيد في شَبْوَه. كما توجد قريه
أخرى بالقرب من مدينة عَتَق.

قريه في وادي حمم، بالشمال
الغربي من مدينة المُكَلَّا ومن أعمالها.

اللُّجج:

من مصبات وادي قَيْدُون في
حضر موت.

اللَّبِيدِيُون:

قبيله تسكن قرية صَرَى في وادي
دَوَعَن بحضرموت، ويقال لهم (آل
باليد)؛ وأصلهم من السروات.

اللُّجَم:

قريه في منطقة الحَذب من مديرية
«بني مَطَر» وأعمال محافظة صنعاء.

اللُّجج:

بلده جوار مدينة الشَّاهِل في محافظة
حَجَّه.

واللُّجَم: بلده في منطقة العَدَنه من
مديرية «صَبِر المَوَادِم» وأعمال محافظة
تَعِز. منها وادي السويدي ووادي
الشميري.

لَجَب:

بفتحتين. قريه في نواحي مدينة عَتَق
من مديرية الصَّعِيد وأعمال محافظة
شَبْوَه.

اللُّجَمه:

قريه في جبل الحَبِيلَيْن من مديرية
رَذْقَان وأعمال محافظة لَحَج. فيها آل
اللهماني من قبائل القُطَيْبي.

لَجْدَل:

(الأجْدَل). قبيله من أهل مدينة
لَوْدَر في محافظة أبين.

اللُّجيمه:

من قُرى منطقة المِسِينِير في وادي
تَبْن بمحافظة لَحَج.

اللُّجفه:

وَادٍ في مَرْتَحَه من مديرية نِصَاب
وأعمال محافظة شَبْوَه. ذكره الهمداني
وقال أنه كثير النخل والعلوب.

لَحَج:

بفتح فسكون. صقع واسع شمال

والفواكه والخُصْر والقطن وجوز الهند والنخيل، لذلك وصفها الأمير والشاعر القُمندان بـ (لحج الخضيره) لأنها خضراء لا مثيل لخضرتها. وتبلغ المساحة الزراعية بمحافظة لحج أكثر من ٦٠ ألف فدان، وهي تعتمد في زراعتها على مصدرين أساسيين السيول والآبار. ومن أشهر أوديتها: ورزّان - بلّه - تُبْن - سبأ - الرّجّاح - معادِن - حُطّيب - يهّر. ويوجد بها ما يقارب ١٥٦٠ بئراً لري الأراضي الزراعيه بدلتا تُبْن فقط. وقد أقيمت على مياه تُبْن عدد من السدود لحجز المياه وتوزيعها على الأراضي المرتفعه، وهذه السدود هي:

- سد رأس الوادي، على مقربه من قرية زأيده.
- سد في نهاية الوادي الصغير، لتوزيع الماء على سَيْلَة القَرْضه وسَيْلَة المَنَاصِرِه.
- سد سُمّي (عقمة الوهّط)، ويقع في نهاية الوادي الكبير.

وتقع في حوض وادي لحج أهم موارد للمياه لمدينة عدن منذ القدم، إذ تنتشر فيه الآبار بكشافه من قرية (العِماد) شرقاً، إلى (بئر أحمد) غرباً، بما في ذلك (السَّيخ عُثمان) و(بئر

مدينة عَدَن، سُمّي نسبةً إلى: لَحْج بن وائل بن الغوث بن قُطْن بن عُرَيْب بن زُهَيْر بن أَيْمَن ابن الهُمَيْسِيع بن جُمَيْر بن سبأ بن يَشْجُب بن يَعْرُب بن قَحْطَان.

وهو صقع مترامي الأطراف، فيأخذ غرباً إلى سواحل بني مَجِيد في باب المنذب وقُرب المَحَا، وشرقاً يَافِع، وجنوباً ساحل عَدَن، وشمالاً صُهَيْب والضَّالِيع وبلاد الحُجْرِيّه. وَيَشْمَل عدداً من المستوطنات، نذكر منها: الحُوْطَه (وهي عاصمة محافظة لحج حالياً)، الوَهْط، ثعلب، كِدَيْمِه، دار المَنَاصِرِه، الخِدَاد، سِرْدَاح، كَدَمَة العَوْدَلِي، دار العَرَايس، العَنْد، الرِّبَاك، بئر أَحْمَد، العَمَاد، أمحيط، وغير ذلك. ويلاحظ أن معظم أسماء المستوطنات التي وَرَدَتْ عند الهمداني قد ضاعت واندثرت، ومن ذلك: الرعاع (وهي شمال الحُوْطَه، وكانت عاصمة لَحْج سابقاً)، وبني أبّه، والحجيب، والرعيض، وفور، والشراحا، وثرى، والغبراء، وغيرها.

ويتميز حوض وادي لَحْج (المعروف باسم وادي تُبْن) بخصوبة تربته، وتنتشر فيه المزارع والبساتين والأحراش الكثيفه من السمر والعوسج والأثل، كما تنتشر في الوادي زراعة الحبوب

نَاصِر) و(بِشْرَ قُضَل) و(الْوَهْط) وقرية (الدَّرَب). وكما نلاحظ فإن منطقة لَحْجٍ واحه خضراء غنية بالماء، وهي مَصْدَرُ مِياهِ عَدَنَ وغذائها. وتعتبر محافظة لحج إحدى المحافظات الزراعيه التي تتميز بمناخات متعدده (ساحليه - ومرتفعه - ومتوسطه الارتفاع). كما تتميز بتنوع محاصيلها الزراعيه. وهذا التنوع المناخي يجعل المحافظه تمتلك مقومات كافيه للجذب السياحي بشتى أنواعه حيث الآثار والمناخ المعتدل في المرتفعات صيفاً وفي السهول شتاءً والشواطئ البحريه والمرتفعات الجبليه، إضافة إلى الفلكلور الشعبي والصناعات الحرفيه واليدويه والحمامات العلاجية.

والعامريين والواقديين، إلا أنه - بعد ذلك - ظَهَرَت أسماء لبعض قبائل من المشرق، وخاصةً من أبين وديينه، كالعجاليين والجحافل ثم الهياثم والعوالق. ثم أُضيفت إلى هذه القبائل عناصر من حضرموت ومن بلاد الحُجْرِيَّة، فأصبحت قبائل لَحْجٍ خليطاً من عدة قبائل لعل أبرزها قبائل: السَّلامِي، والعزبي، وآل ثُبَّان، وآل منتصر، وآل الزُّبَيْرِي، وآل الأَسْوَدِي، وآل البَّان، وآل يَمَانِي، والأخْجُور.

وفي التقسيم الإداري الأخير أصبحت لحج تشكل وحدة إدارية كبيره هي «محافظة لحج» تشمل إلى جانب بلدانها المعروفه جزءاً من بلاد الحُجْرِيَّة وغيرها. وصارت تتكون المحافظه من المديريات التاليه:

- ١ - مديرية تُبْن، ومركزها مدينة الحُوَظَه، وتتكون من مركزي الحُوَظَه والمِسْمِير ومكوناتها.
- ٢ - مديرية رَدَقَان، ومركزها الرئيسي مدينة «حَبِيل جَبْر» وتتكون من مركز حَبِيل جبر، ومركز حَبِيل الرَيذَه.
- ٣ - مديرية الحَبِيلَيْن، وتتكون من مركز المِلاح ومركز الحَبِيلَيْن.
- ٤ - مديرية لَبْعُوس، ومركزها

ومن المعروف أن محافظة لحج كانت وما زالت تزخر بشتى ألوان الثقافه والأدب والتراث والفن، ويأتي «منتدى تُبْن الثقافي بمدينة الحوطه» إمتداداً طبيعياً لهذه الثقافات، فهو يُعتبر بمثابة الوجه الثقافي المشرق للوضاء الذي تُطلُّ به علينا - في الفترة الحاليه - ثقافه لحج من أدب وشعر وفنون وكل شيء جميل بَرَعَت فيه.

ويشير الهمداني إلى أن سكان لَحْجٍ، هم من يَافِع والأَصَابِح

الرئيسي مدينة لُبْعُوس، وتتكون من مركز لُبْعُوس ومكوناتها.
٦ - مديرية المُفْلِحي.
٧ - مديرية طُور البَاخه.
٨ - مديرية القَبَيْطه، ومركزها الرئيسي: تُوْجَان، وتتكون من المراكز الآتية: القَبَيْطه، اليُوسُفِيَّين، الهَجْر هَذَا، كَرِشُ.

المَشَاجره، تسكن قرية (السَيْله) بوادي يَبْعُث من مديرية حَجْر وأعمال محافظة حضرموت.

بن لَحْمَان:

بفتح فسكون. فخيذه من قبائل يَافِع. كانوا ضمن القبائل اليافعية التي أستوطنت حضرموت في أواخر القرن الثالث عشر الهجري، وقد كانت لهم السيطرة على حارة الخليف بمدينة تَرِيم.

ولَحْمَان: قرية لبني مَعَاذ في جبل سَحَار من أعمال محافظة صَعْدَه.
ولَحْمَان: من قُرَى وادي أَمْلَح في صَعْدَه.

ولَحْمَان: قرية في منطقة الجَوَالح من مديرية المُدَيخره وأعمال محافظة إب.

بن لَحْمَر:

أصلها: الأحمر. وهي قبيله تسكن منطقة القاره من مديرية رُصْد وأعمال محافظة أبين. عدادها - سابقاً - من قبائل «مكتب كَلْد» من يافع السفلى. ويتفرعون إلى: أهل بن يوسف في ثَمَر، أهل بن يَزِيد، أهل بن قَحْطَان في الجَزْرَبه، أهل مَخْمَر في كَحْدَان، الثَّعْماني في نَعْمَان.

بتشديد اللام المكسوره. قرية في بلاد الرُّوس بجوار مدينة (وِغْلَان)، تبعد عن صنعاء جنوباً بنحو ٢٨ كيلاً. من ساكنيها (بنو مُدَافِع) وهو لَقَب جدهم محمد بن عبد الله بن محمد بن الحسين بن الإمام أبي الفتح الناصر بن الحسين الديلمي المقتول في نَجْد الجَاخ سنة ٤٤٦هـ.

اللُّحْف:

واللُّحْف - بفتح اللام فسكون - وادٍ يسيل إلى غيل بن يُمَيْن بحضرموت. فيه غياض ونخل لبنت عبيد. وهو يصب أولاً في وادي يَرِب - بكسر الياء والراء - قبل أن يصب في العَيْل.

البالِحِم:

بكسر اللام والحاء. قبيله من

آل أبو لحوم:

ناجي أبو لحوم المتوفي سنة ١٤١٨هـ / ١٩٩٩م وأخيه الشيخ درهم بن ناجي أبو لحوم وهو من القيادات العسكرية التي أسهمت بنصيب في الثورة وفي الدفاع عنها. كما لا ننسى من هذا البيت النائب محسن بن راجح أبو لحوم عضو مجلس النواب (١٩٩٧ م) رئيس لجنة الخدمات بالمجلس.

اللُّحْيَة:

قَرَضَهُ عَلَى الْبَحْرِ الْأَحْمَرِ، تَقَعُ فِي شِمَالِ الْحُدُودِ بِمَسَافَةِ ١٢٠ كِيلَاً. وَهِيَ عِبَارَةٌ عَنْ جَزِيرَةٍ مُتَّصِلَةٍ بِالْبَحْرِ وَمَرْفُوعَةٌ غَيْرُ صَالِحٍ لِلْمَلَاحَةِ بِسَبَبِ الصَّخُورِ الَّتِي تَعْبِقُ الْمَرَاقِبَ الْكَبِيرَةَ وَالصَّغِيرَةَ عَلَى السَّوَاءِ. كَمَا أَنَّ أَرْضَهَا قَاحِلَةٌ غَيْرُ صَالِحَةٍ لِلزَّرَاعَةِ. وَفِي الْجِهَةِ الْغَرْبِيَّةِ مِنْهَا - فِي الْبَحْرِ الْأَحْمَرِ - عِدَّةُ جُزُرٍ صَغِيرَةٍ هِيَ: جَزِيرَةُ الْمُودَكِ، جَزِيرَةُ الْكُدَسِ، جَزِيرَةُ أَنْتُوفَشِ، جَزِيرَةُ حُمَرِ، جَزِيرَةُ بَابِرِيدِ، جَزِيرَةُ الْكَتَّامَا، جَزِيرَةُ كَدَمَانَ.

وَيَرْجَعُ تَارِيخُ عِمَارَةِ مَدِينَةِ اللَّحْيَةِ إِلَى أَوَائِلِ الْقَرْنِ الثَّامِنِ الْهَجْرِيِّ؛ بَعْدَ أَنْ اسْتَوطنَهَا الْفَقِيهُ الصَّوْفِيُّ أَحْمَدُ بْنُ عَمْرِو بْنِ الرَّيْلِيِّ الْعَقِيلِيُّ قَادِمًا مِنْ جَزِيرَةِ زَيْلَعِ، وَقَدْ تَوَفَّى بِاللُّحْيَةِ سَنَةَ ٧٠٤هـ -

من كبار زعماء قبائل زهم. لهم إسهام بارز في حركة النضال الوطني وخاصة الدور الذي لعبه الشيخ المناضل سنان بن عبد الله أبو لحوم الذي إرتبط نضاله برموز الحركة الوطنية: الزبيري والنعمان والأحمر والعيني وغيرهم. ومن جملة أولاده: المهندس عبد الرب والمهندس طارق (رئيس جامعة العلوم والتكنولوجيا) وعبد الوهاب سنان أبو لحوم رئيس الغرفة التجارية بصنعاء، وغيرهم ممن تشرَّبوا العلوم الحديثه في الجامعات خارج اليمن وعادوا ليسهموا في جوانب من عملية التحديث والبناء.

كما أن من رموز هذه العشيره: العميد علي بن عبد الله أبو لحوم، وهو من أعضاء تنظيم الضُّبَّاطِ الْأَحْرَارِ، وكان ليلة الثورة من ضمن الضباط الذين إحتلوا الإذاعة، وقد تولَّى بعد الثورة مواقع قياديه بارزه في مجال العمل العسكري ثم عمل في الحقل الدبلوماسي. وأبرز أولاده هو النائب محمد بن علي أبو لحوم، عضو مجلس النواب (١٩٩٣ م) رئيس لجنة الشؤون الخارجية بالمجلس السابق. ومن كبارهم أيضاً: الشيخ عبد الله بن

الإدارية التالية: بني جَامِع - وادي مَور - الزَّعْلِيَّة - البَغْجِيَّة. وهي أسماء قبائلها. وكل مركز يضم مجموعة قُرَى؛ فمن قُرَى بني جَامِع: اللُّحِيَّة وجبل الملح وبيوت حَسِين والنَّاشِرِيَّة والعَبَّاسِيَّة. ومن قُرَى وادي مَور: الحماسيَّة والبُجعي والثُومِيَّة. ومن قرى الزعليَّة: دَيْر الأخرش ودَيْر الباشق ودير المليل ودَيْر الشيخ ودَيْر أبكر، والجبيريَّة، وقرية المحجوب، والمَحَنَّب، والْحِثِيرِيَّة. ومن قُرَى السبعجيَّة: الزَيْلَعِيَّة، والقُرَائِيَّة، والفُتَيْني، والزَّاهِر والخَوْبَة، ودَيْر موسى، ودَيْر الرُّدَيْني.

ومن أشهر علماء اللُّحِيَّة، نذكر: (١) إبراهيم بن حسن النَّاشِرِي، وتُعرَف أسرته ببني جَامِع. (٢) إبراهيم بن حسن بن إبراهيم الجَبَلِي، كان عالماً في الطب، وتوفي باللحيه سنة ١٣٠٨ هـ. (٣) العلامه عبد الهادي بن مقبول بن عبد الآل الرُّزَيْلعي المتوفي سنة ١٠٩٨ هـ. (٤) العلامه مقبول الصَّيْقَل، أخذ العلم من علماء عصره وانتقل إلى الحُدَيْدَة وظل بها مُدْرَساً، كما تولَّى إدارة الأوقاف بالحديده، وكانت وفاته سنة ١٣٨٢ هـ ومن جملة أولاده: المناضل عبد الله بن مقبول الصَّيْقَل.

واستوطنها من بعده عَقْبِه وأغلبهم علماء فقه.

ومدينة اللُّحِيَّة مدينه غير مُسَوَّره، ولكنها محاطه بآكام مرتفعه، عليها إثني عشر قلعه. كما يقوم وراء سهل المدينه بناء قوى شَيْدَة الأتراك. وفي شرق اللُّحِيَّة (على بُعد تسعة أكيال) سلسله من الجبال تُعرَف بجبال المِلْح، بها معدن المِلْح الحجري وهي امتداد من ممالح الصَّيْلِيْف.

ولمَّا كانت أرض مدينة اللُّحِيَّة قاحله تقريباً، أصبح الصيد والتجاره المصدرين الوحيدين لسكانها. كما يقوم الأهالي بجمع اللؤلؤ من الجُزر المحيطه. أما بقية مناطق «مديرية اللُّحِيَّة» فهي من أهم مناطق اليمن من حيث الخصب ووفرة المياه، إذ يصب إليها (وادي مَور) أكبر أودية تهامه. وهو من مخرجه في سفوح الجبال الشرقيه من اللُّحِيَّة يسير في أراضي زراعيه يُقَدَّر طولها ٧٠ كيلاً، وعرضها ٤٠ كيلاً. ومياه وادي مَور مياه دائمة الجريان وقد أُقيمت في المنطقه سدود تحويليه. ويشتغل السكان بزراعة القطن بكميات كبيره ومن النوع الجيد، كما يزرع التنباك، ويجود في وادي مَور أيضاً النخيل وزراعة السِمسَم والدُّره والدُّخن.

وتشمل «مديرية اللُّحِيَّة» المراكز

اللَّخَبَةُ:

«المناذرة» ملوك الحيره بالعراق، و«بنو عَبَّاد» ملوك أشبيلية بالأندلس، ومنهم «بنو مُرَّة» في مصر. كما نزل بعضهم منطقة «بيت المقدس» فدُعِيَت باسمهم «بيت لَحْم». وفي الجزيرة العربية اليوم من اللخمييين: «بنو سهل» يقيمون في الرياض.

لَدَّان:

(بيت لَدَّان). قريه في منطقة شِهَاب أسْفَل من مديرية بني مَطَر وأعمال محافظة صنعاء. تقع أسفل جبل سَبَّأ المشهور في البَرَوِيَّة، وهي قريه لا تخلو من آثار قديمه.

لَرَضِي:

أصلها: الأَرْضِي - بني أَرْض.

لَرَمِي:

بفتح اللام وسكون الرءاء وكسر الميم. موضع في غربي «فُوَّة» من مديرية المُكَلَّا بحضرموت. فيه نخل وماء.

لَرَزَق:

أصلها: الأزرق. وهم عشيره تسكن مديرية لَوْدَر من محافظة أْبِيْن.

بالتحريك، وقد يقال لها (الأخبه) بهمزه بدل اللام. وهي قرية خَارِبِه في ساحل أْبِيْن بالقرب من العَمَاد، في الجهة الشرقيه من مدينة عَدَن بمسافة ١٤ كيلاً. كانت لها شهره قديمه، وعُمِّرَت فيها المساجد والأربطه، وتكرر ذكرها في الحروب التي دارت بين الملك المجاهد الرسولي وابن عمه الملك الظاهر للسيطرة على عَدَن في القرن الثامن الهجري.

وفي كتاب «النسبه إلى البلدان» لأبي الطيب بامُخَرَمَه، قَدَّم وصفاً (للأخبه)، قال: «بليده، قرب عدن. وكانت قريه عامره قُرْبَها سوق قائم، ومزارع ومَعَاصِر يسكنها قوم من العرب يُقال لهم الأَهْدُوب. فلما ملك الشيخان على، وعامر أبناء طاهر تَرَجَّح لهما إخرابها لأنها كانت مأوى لقطاع الطرق فأخرباها، وانتقل أهلها بعضهم إلى عَدَن وبعضهم إلى لَحْج، واليوم هي خراب ليس لها ساكن ولا أنيس».

لَحْم:

بطن عظيم من كَهْلَان، انتشروا - قبل الاسلام - في مواقع متعدده من فلسطين والشَّام والعراق، ومنهم

اللُّسَج:

وإِ يروي أراضي بلاد الشَّرَاف في الضَّالِج.

من آل مِرْسَاف منهم آل قَحْطَان أهل حصن الجِرّ.

اللسواس:

لقب عائله من البيضاء. منهم الكاتب الصحفي عبد الإله اللسواس.

لَسَك:

بندر في القسم الغربي من خليج قَشْنُ في ساحل المَهْرَه. وهو مكان مناسب لرسو السفن، حيث تحتمي من الرياح الجنوبية الغربية على الماء الهادئ.

واللُّسَك: بلدته في وادي حضرموت بالقرب من مدينة تَريم، تُعْرَف اليوم باسم (القريه). وفي جبلها مدفن (عَبَّاد بن بَشْر الأوسي الحَزْرَجِي) الذي أُستشهد هناك على يد مانعي الزكاة. وهناك بحضرموت الشرقيه يُقام له حفل سنوي (زياره) تُقرأ فيه مناقبه، ويهتم بها في الأكثر خطباء (تَريم) الذين يُنسَبون إليه. وكانت اللُّسَك قاعدة مُلْك آل جَسَّار، ولها ذِكر ثير في الحروب التي بين الصَّبْرَات وآل أَحْمَد من آل كَثِير.

اللُّسِي:

جبل بركاني مشهور بالشرق من مدينة دَمَار، يُعْرَف قديماً باسم (الأسِي). وهو جبل كبير مرتفع فيه العديد من المآثر والمناجم المعدنية كالفحم والكبريت والمغنسيوم وغير ذلك. وتقع في سفحه الشرقي بلدة (اللُّسِي) التابعه في أعمالها لمديرية عَنَس من محافظة دَمَار.

لُشْدَق:

أصلها: الأشدق. وهي قبيله من بني ضِبْنَه، تسكن بالمنطقة الشرقيه لحضرموت بين المصنعه وريْدَة عبد الودود.

اللُّصَاب:

منفهبق بين جبلين أعلا وادي حَرَض. وهو شرقي مدينة حَرَض بنحو ٢٠ كيلاً. تجتمع إليه السيول النازله

ويسكن اللُّسَك جماعه من العلويين الحضارم من ذرية محمد بن عقيل بن سالم ومن ذرية زين بن عقيل بن سالم، ومنهم آل علوي بن عبد الرحمن. كما يسكن اللُّسَك جماعه

وادي لَصَف: من وديان منطقة الحَنْشَات في بلاد (نَهْم). ومنه غيل الشَّلَيْف وبنو خُزَيْمَة وبيت العُضَيْلِي وبيت زُغَيْرِ والعُوجَان والحَوَاتِم.

اللَّصَّة:

قرتان من مديرية الصَّعِيد وأعمال محافظة شَبَوَه: اللَّصَة السُّفْلَى واللَّصَة العُلْيَا.

لَضُوب:

وادي في منطقة سَيِّبَان بحضرموت. وهو وادي قاحل وبه منازل مبعثره هنا وهناك؛ ويكثر في الوادي النبق لأن أشجاره تتحمل العطش سنين متواليه، وتُستخدم جذوع أشجاره لعمل قوائم المباني.

لَطَخ:

بفتح فسكون. قرية صغيرة في وادي سِيْر، من مديرية القَطَن بحضرموت.

لِغْسَان:

بكسر فسكون ففتح. هي البطائح والمَواطِن الواقعة فيما بين (باجِل) و(سِهَام) و(بُرَغ) و(حَرَاز). وجاء في الأنساب أن لِغْسَان من ولد عَكِّ بن عَدْنَان.

إلى الوادي من بلد حَجُور وعِدْر وبلد بني شِهَاب.

لِصَات:

وادي وبلده في جبل المِلاح من مديرية رَدْقَان وأعمال محافظة لَحْج.

اللُّصْب:

بلده في شمال مدينة المُكَلَّا بحضرموت، فيما يلي منطقة الحَرَشِيَّات. تنتشر حولها حقول الدُّرَّة والنخيل والموز، ومنازلها أشبه بالقلاع.

اللُّصْبَة:

بالتحريك. بلدة في وادي نامه النازل من ذي سُقَال إلى شمال مدينة تَعِز بجوار وادي عُرَيْق.

واللُّصْبَة - أيضاً - قرية في جبل الأزارق بالضَّالِع.

واللُّصْبَة: موضع في جبل سَيِّرَان الغربي من شَهَارَة بمحافظة حَجَّه.

لَصَف:

قرية صغيرة في نواحي مدينة شِهَاب بوادي حضرموت. فيها آل مِينِيَّارِي.

آل لُغَف:

وكذا بعض معابدهم ومنها (ذو هِرَّان).
كما نُسبت إليهم عدد من البُلدان،
منها: (١) قرية «بيت لُغوه» في جبل
مَسُور المُنْتَاب. (٣) قرية «لُغوه»
الواقعة في الجنوب الغربي من جُبْنَ في
محافظة البيضاء، على خط طريق رَدَاع
إلى قَعَطِبِه.

بطن من بني ربيعة بن نَسَقْ من
هَمْدَانَ. كانت مساكنهم في وادي
الحَارِذْ من بلاد الجَوْف ثم أستوطنوا
جبل حَرَازْ في غربي صنعاء. من
مشاهيرهم: الفقيه عبد الله بن يزيد
اللُّعْفَى، من رجال القرن السادس
الهجري، وله مؤلفات في أصول
الدين. كما أن منهم في عصرنا:
الشيخ عبد الرحمن اللُّعْفَى الحرازي
شيخ منطقة «بني إسماعيل» من مديرية
مَنَّاخَه بحراز وأعمال محافظة صنعاء.
وقد تولَّى المشيخ. من بعده. الشيخ
محمد اللعفي.

ومن مشاهير الأعلام الذين ينتمون
إلى اللُّعُويون، نذكر منهم: (١) سنحار
اللُّعُوي، وهو قَيْلٌ عظيم من قبول
هَمْدَانَ. (٢) أبو العفر اللُّعُوي؛ وهو
من المشهورين بالكرم والجود، وقد
فَضَّلَه علي بن محمد الصُّلَيْحِي في
الكرم على حاتم الطائي. وكان يُطْعِم
الحاج من عَدَن إلى رَيْدِه. (٣) علي بن
أبي الفوارس الهَمْدَانِي اللُّعُوي. عالم
جواد سخّي، كان من أصحاب أبي
الحسن الطَّبْرِي.

لُغَمَق:

أصلها: الأعمق. وهي قرية في
وادي رِيحِيَه من مديرية القَطْن وأعمال
محافظة حضرموت. فيها آل أحمد بن
عمرو من الجَهْمِه ورئيسهم بامزعب.

لُغَابِه:

بضم ففتح. قرية في جبل «عِيال
يَزِيد» شمالي مدينة عَمْرَانَ.

اللُّغَبَاء:

فخيله من بني صَبِيَّان، إحدى بطون
قبائل خَوْلَانَ العاليه بمشارك صنعاء.

اللُّعُويون:

قبيله جَمِيرِيَه شهيره من سلالة بن
مرائد؛ كانت لهم الإمارة على بلاد
(عَمْرَانَ) الجَوْف، وهي غير مدينة
عَمْرَانَ الواقعة بين خَيْرٌ وصنعاء. وقد
أشارت النقوش إلى عدد من زعمائهم

اللَّفَج:

قرية من مديرية المُسْرَاح وأعمال محافظة تَجَز. سكنها العلامه إبراهيم بن أبي بكر المَسْبُحي، ونجله العلامه عبد الرحمن بن إبراهيم المَسْبُحي المتوفي سنة ٨٢٤ هـ.

واللَّفَج - أيضاً - قرية في منطقة «حزيب» من مديرية النَّادِرَة وأعمال محافظة إب.

واللَّفَج: قرية في منطقة «الرَّشْدَة» من مديرية الطَّفَّه وأعمال محافظة البِيضاء. وهي قرية إحتضنت مشائخ بَيْحَان الفارين إليها من طائرات الانجليز عام ١٩٣٤م ومنهم الشيخ ناجي ناصر الشُّطَيْفِي وعدد من مشائخ الوسطه ومن وادي خُر ووادي النَّحْر، وقد سُمِّيت مقاومتهم باسم (مقاومة اللَّفَج).

لَفْخُون:

قرية في وادي دَوْعَن بحضرموت. سكانها آل هِلَابِي من الجِعْدَة.

لَفَاح:

من قُرَى قَيْفَه آل مهدي في رَدَاح، من أعمال محافظة البِيضاء.

آل القَاسِي:

من قبائل آل عَوَاض في بلاد البِيضاء.

آل لَقْلَف:

من أعيان قبائل مديرية مَيْفَعَة في محافظة شَبْوَة.

بنو لُقْمَان:

تتقاسم هذا اللقب أَسْرَتَان يمينتان لا تربطهما ببعضهما أي صِلَة قرابه. أحدهما أسرة معروفه في عَدَن، والأخرى من أهل مدينة ذَمَار وصَنْعَاء. وكلاهما تشتهر بالعلم والفقهِ والثقافة والأدب.

أولاً: بنو لُقْمَان أهل صنعاء: وهؤلاء يُنسَبون إلى لُقْمَان بن أحمد بن شَمْس الدين ابن الإمام المَهْدِي أحمد بن يحيى بن المُرتَضَى الحَسَنِي المتصل نسبه بالإمام الهادي يحيى بن الحسين بن القاسم الرُّسِي بن إبراهيم طَبَّاطبَا بن إسماعيل الديرَبَاج بن إبراهيم الشَّبَه ابن الحسن المثنى بن الحسن السبط بن علي بن أبي طالب. ومن أكابر علماء هذا البيت: (١) أحمد بن محمد بن لقمان، كان أحد أعلام الشريعة الاسلامية وأستاذ العلوم بجامع

«شَهَارَه» وله مؤلفات كثيرة ومشهوره، وتوفى سنة ١٠٣٩ هـ. (٢) قاسم بن أحمد بن عبد الله لقمان، أثنى على عدالته وفقهه ونزاهته الإمام الشوكاني، وكان بينهما مطارحات أدبية ومراجعات علمية نظماً ونشراً. (٣) إمام جامع الفلّيجي بصنعاء في القرن الثالث عشر الهجري العلّامه الناسك أحمد بن عبد الله بن شمس الدين لقمان، ثم ولده العلّامه إسماعيل بن أحمد إمام جامع الفليحي بالقرن الرابع عشر، ثم ولده محمد بن إسماعيل لقمان، ثم حفيده أحمد بن محمد بن إسماعيل لقمان سفير اليمن بالقاهرة - ١٩٩٧م.

ثانياً: بنو لُقمان أهل عَدَن: عائلته أشتهر أفرادها بالعمل في مجال المحاماة والاشتغال بالصحافة والأدب، ونذكر بسوجه خاص

الشقيقين: محمد بن علي بن إبراهيم لُقمان، وحَمَزه بن علي لُقمان. الأول هو مؤسس أول صحيفه يمنيه في الجزيرة العربية وعميد صحيفة «فتاة الجزيرة» وأول عدني إحترف المحاماة، وكانت وفاته سنة ١٩٦٦م.

أما الأستاذ حَمَزَه لقمان فهو المؤرخ والمحامي المعروف وصاحب كتاب «تاريخ القبائل اليمنية» وكتاب «تاريخ عَدَن وجنوب الجزيرة»، وكان قد

أستوطن صنعاء في آخر عمره حتى وفاته نحو سنة ١٩٩٤م. ثم نأتي إلى أنجال الاستاذ محمد بن علي لقمان؛ وهما: (١) الشاعر والصحفي علي بن محمد بن علي لقمان. الذي ولد بمدينة عدن سنة ١٩١٨م. وقد عمل مديراً لتحرير صحيفة «فتاة الجزيرة» ثم أنشأ «دار الأخبار» التي صدر منها صحيفة «القلم العدني». ومن أعماله الشعرية: ديوان «الوتر المغمور» وديوان «أشجان في الليل» وديوان «ليالي الغريب» وديوان «الدروب السبعة». وله عدد من المسرحيات الشعرية. (٢) الكاتب الصحفي الكبير الأستاذ فاروق لقمان، وهو أحد أبرز الكُتّاب بجريدة «الشرق الأوسط» الصادره في جده. كما أن له عمود في صحيفة «سبتمبر» وآخر في صحيفة «أكتوبر».

لُقْمَر:

بلده في جبل لُبْعُوس من مديرية يافع وأعمال محافظة لَحْج. فيها قبيلة الرّثييدي.

لُقْمُوش:

أصلها: الأقمُوش. وهي قبيلة كبيرة من «آل ذِينب حَمِير» في وادي حَبَان بمحافظة شَبْوَه - أنظرها في الهمزه.

لَفُوح:

قرية في «حَبِيل الرَيْدَه» من مديرية
رَذْقَان وأعمال محافظة لَحْج. فيها
قبيلة: مَحَبَّش.

لَكَلِي:

من وديان كُور سَيِّبَان، جنوب وادي
دَوْعَن بحضرموت.

اللَّم:

قرية في جبل لَبْعُوس، من مديرية
يَافِع وأعمال محافظة لَحْج. فيها قبائل
الأخمدى.

بنو لَقِيْط:

عشيرته تسكن المنطقة الوسطى من
بَيْحَان، وهي في الأصيل من المَحَاضِيْر
أحفاد الحُسين بن علي بن أبي طالب،
قَدِمُوا من حَضْرُمُوت في القرن الحادي
عشر الهجري.

لَمَاطِر:

منطقه في وادي حَبَّان من مديرية
الصَّعيد وأعمال محافظة شَبْوَه. من
ساكنيها: آل بارحمه.

بنو اللُّقِيَّه:

عائله من أهل مدينة صنعاء في حَيّ
العَلَمِي. أشهرهم الشهيد عبد الله بن
محمد بن صالح اللُّقِيَّه، الذي أشارك
مع زميله محمد بن عبد الله العُلْفِي في
محاولة إغتيال الإمام أحمد بمدينة
الحُدَيْدَه عام ١٩٦١م. ولمَّا فشلت
المحاولة أُلقي القبض على اللُّقِيَّه وتم
سجنه وتعذيبه، ثم أُعدم في ساحة
مدينة تَعِز.

لَمَس:

قبيله وبلده في منطقة القَارَه من
مديرية رُصْد وأعمال محافظة أبين.

لَمُصُون:

هو الاسم القديم لمدينة «مَيْفَعَه»
العاصمة الإدارية لمديرية مَيْفَعَه
بمحافظة شَبْوَه.

لَكَسْر:

حصن في وادي مَرْزَخَه من مديرية
نِصَاب وأعمال محافظة شَبْوَه. فيه آل
حَمَّان من قبائل العَوَالِق العُلَيَّا.

لَمَلَح:

بلده في وادي مَرْزَخَه من مديرية
نِصَاب وأعمال محافظة شَبْوَه.

لَنْف:

اللَّهَيْدَه:

(الأنف). قرية في وادي رِخِيَه من مديرية القَطْن بوادي حضرموت. سكانها من آل هَمِيم.

(بيت اللّهَيْدَه). قرية في وادي سَعْوَان من مديرية بني حَشِيش وأعمال محافظة صَنْعَاء.

لَهَاب:

وَأَل بُو لَهَيْدَه: من قبائل آل نُعْمَان إحدى بطون قبائل ذِيئِب سَعْد. ديارهم في مديرية مَيْقَعَه من أعمال محافظة شَبْوَه.

بالفتح . جبل ومركز إداري من مديرية مَنَآخَه في جبل حَرَاز وأعمال محافظة صَنْعَاء. يشمل مجموعة قرى، منها: بيت سَنَاح، بادية الحِجَا، العِر، حِجَان، الضَامِر، بيت الوَادِي، المَذْرَه، الطَوِي، زبَارَه، قرية البيضَاء.

اللّهَيْمِي:

من قبائل جبل الأَزَارِق في الضَالِج. يسكنون قرية اللّجَفَه.

لَهْمَان:

لَهِيَه:

بلده في وادي مَرَّحَه من مديرية نِصَاب وأعمال محافظة شَبْوَه.

بكسر اللام والياء بينهما هاء ساكنه. بلدة في وادي حَبَّان من مديرية الصِّعَيْد وأعمال محافظة شَبْوَه. فيها المشائخ آل بامرحول. المسافة بينها وبين مدينة حَبَّان لا تتعدى ستة كيلومترات.

واللّهْمَانِي: فخيذه من قبائل القَطْنِي فِي رَدْقَان (الأجْعُود). من فروعهم: بيت على صالح في اللّجْمَه والسَّرْجَه، الزَّرْبِي فِي وَحَدَه وَبُجَيْر، المِنَصَّرِي فِي المَوْقَعَه، الجَوَيْرِي فِي جَالَه.

لَوْدَر:

اللّهَوْنْدِي:

بفتح فسكون ففتح. مدينة ومديرية في محافظة أبِين، وهي كبرى عواصم مديريات المحافظة. تقع بالشرق الجنوبي من البيضَاء. تمر إليها الطريق من قبائل العِينْدَلِي أو أهل عبد الله فِي رَدْقَان من أعمال محافظة لَحْج.

وَأَل قَهَس، وَالْعَلَيْن، وَالْمِسْقَاله، وَأَل معرج، وَثِره، وَالْعَيْن، وَأَل مِظْلَف، وَأَل منصر، وَأَل الفم، وَالسَّلَامِيه، وَالْحَذِيره، وَالنَّجْدَه، وَنَاعِب، وَبِثِر وَالنَّخْعِي، وَقَرْن آل اسرائيل، وَالسُّوِيْدَاء، وَالْمَاجِل، وَالْحَالِف، ثَم إِمْصَره، وَالْحَمِيْشَه، وَأَل الْقَشْع، ثَم وادى أَضْبَا، وَجَحِين.

وَمَنْ قُرَى الْوَضِيْع: الْكُورَه - بِيْت هَادِي مَنْصُور - الرَّهْمِيْن - آل وِلْهِيْم - آل فِجَاح - الْحَيْل - قَرْيَدَه.

وَمَنْ قُرَى مُكَيَّرَاس: الصَّلْوُل - الْعَابِر - الْيُوب، إِمْنَحِر - عُرَيْب - الرَّبَاط - الْمَازِن - صَبِر - آل مُحَمَّد - الْعَطْفَه - الْوَشَع - بَرِيَّان - السُّوَيْدِي - آل الدُّهْبَلِي - مَرْتَعَه - الْحُضْن - الْقَشْعِيَّه.

لُؤْد:

جَبَل شَرْقِي حَزْم الْجَوْف، تَسِيل مِيَاهه إِلَى وَادِي الْجَوْف، وَبِه آثَار حَمِيْرِيَّه.

لُؤْدَان:

بَطْن مِنْ هَمْدَانَ، وَهَمْ: بَنُو لُؤْدَانَ بِنِ عَبْدِ وَذِي بِنِ الْحَارِثِ بِنِ مَالِكِ بِنِ زَيْدِ بِنِ جُشَمِ بِنِ حَاشِدِ.

عَبْر مَنْطِقَه «مُكَيَّرَاس» الْوَاقِعَه عَلَى سَفْحِ هَضْبَه تَرْتَفِع ٧٠٠٠ قَدَمٍ عَنِ سَطْحِ الْبَحْرِ، ثَم تَهْبِطُ إِلَى «لُؤْدَر» الَّتِي تَرْتَفِع ٤٠٠٠ قَدَمٍ. وَتَخْتَرِقُ هَذِهِ الطَّرِيقُ مَنَاطِقَ وَعَرَه شَاهِقَه مِنْهَا جَبَل (ثِرَه) الشَّدِيدِ الْانْحِدَارِ وَالَّذِي يَبْلُغُ ارْتِفَاعَه ٣٤٠٠ قَدَمٍ عَنِ سَطْحِ الْبَحْرِ. كَمَا أَنَّ لِمَدِينَةِ لُؤْدَرِ طَرِيقَ أُخْرَى مِنْ عَدَن، عَبْرَ: زُنْجَار - شَقْرَه - أُمُّ صُرَه - أُمُّ عَيْن - لُؤْدَر، وَذَلِكَ عَلَى امْتِدَادِ ١٦٠ كِيْلًا. وَفِي شَرْقِي مَدِينَةِ لُؤْدَرِ تَقَعُ قَلْعَةٌ (أُمُّ نَجْدَه) الْأَثْرِيَّة، عَلَى بَعْدِ ٦ أَكْيَالٍ، وَهِيَ قَلْعَه حَصِيْنَه بِهَا مَسْتَوْنَه صَغِيرَه تَقَعُ أَسْفَلَهَا قَرْيَةٌ (أُمُّ نَجْدَه) الْحَدِيثِيَّة. وَقَدْ قَامَ الْمَرْكَزُ الْيَمْنِي لِلْبَحَاثِ الثَّقَافِيَّةِ فِي عَدَنَ بِاسْتِطْلَاعِ مَوْقِعِ قَلْعَةِ (أُمُّ نَجْدَه) وَوَجَدُوا فِيهِ صَخُورَ مَتَنَاتِرَه كَثِيرَةٌ وَبَقَايَا جَدْرَانِ مَبَانِي صَغِيرَه، كَمَا عَثَرُوا عَلَى قَطْعِ نَقُودٍ وَبَقَايَا قَلِيلَه مِنَ الزُّجَاجِ وَالْفَخَّارِيَّاتِ. وَتَقُومُ مَدِينَةُ (لُؤْدَر) فِي أَعْلَى الْوَادِي الْمَعْرُوفِ بِاسْمِهَا، وَهُوَ وَادٍ زُرَاعِي تَكَثَّرَ فِيهِ أَشْجَارُ الْمَانِجُو وَالْمُوزِ وَالْخَضَارِ وَغَيْرَهَا مِمَّا يَتِمُّ تَصْدِيرُه إِلَى عُمُومِ الْمَنَاطِقِ الْيَمْنِيَّةِ.

وَتَتَضَمَّنُ (مَدِيرِيَّةُ لُؤْدَرِ) ثَلَاثَةَ مَرَاكِزٍ إِدَارِيَّةٍ هِيَ: زَارَه - الْوَضِيْع - مُكَيَّرَاس. وَكُلُّ مَرْكَزٍ يَشْمَلُ مَجْمُوعَةً قُرَى. فَمِنْ بِلْدَانِ مَرْكَزِ زَارَه: نَعْبُوب، وَالشَّعْرَاء،

اللُّوز:

وهذا جسد الملكة) وغير ذلك .

٣ - محمد بن محمد اللوزي: وهو شاعر وصحفي عمل في الحقل الاعلامي بإذاعة صنعاء، ثم مديراً لتحرير صحيفة «الميثاق». وهو عضو باتحاد الأدباء والكتاب اليمنيين.

لُؤْلُؤُه:

قرية ووادٍ من مديرية هَمْدَانَ صَنْعَاءَ، في أسفل منطقة (رَيْعَانَ). وهو من منتزهات مدينة صنعاء الشمالية الغربية، يبعد عنها بنحو ثلاثة عشر كيلاً، ويمتاز بخصب تُرْبَتِهِ، وأكثر مزروعاته الحبوب بأنواعها. تقع القرية على تَبَّةٍ صخرية مرتفعة، تحيط بها الزروع على خط طولي بين جبلين. وكانت المنطقه سابقاً إمتداداً لحوض سَدِّ رَيْعَانَ، وقد أعيد بناء السد في أسفل لُؤْلُؤِه، بجوار الطريق الداهبه من صنعاء إلى شِيبَام كوكبان. وتصب إلى الوادي السيول النازله من بني مَطَر وَقَاع سُهْمَانَ.

اللُّؤْمِي:

قرية من مديرية «جَبَل عِيَال يَزِيد» في شمال مدينة عَمْرَانَ. الطريق إليها من مدينة «رَيْدَه» غرباً.

(جبل اللُّوز). من جبال حَوْلَانَ الطِيَال في شرقي مدينة صَنْعَاءَ. يرتفع ٣٣٤٤ قدماً عن سطح البحر، وقد سُمِّي كذلك لأن أكثر منتوجاته «اللُّوز» كما ينتج الأعناب والخوخ والمشمش وغير ذلك. وفي رأس جبل اللُّوز آثار قديمه، ويسفحه «سد شَاحِك» الذي أعيد بناؤه مؤخراً ليسيقي أراضي وادي تَنْعِم ووادي الأَجْبَار ووادي سَحْر.

والى جبل اللُّوز يُنسَب (بنو اللُّوزي) أهل مدينة صنعاء، نذكر من أعلامهم:

١ - أحمد بن شائع اللُّوزي: كان من العلماء المؤرخين. سكن مدينة ثُلا وتصدَّر للتدريس بمدرستها، وله كتاب في «تخطئة الصوفية». وكانت وفاته سنة ١٠٨٠هـ.

٢ - حسن بن أحمد اللُّوزي: شاعر وأديب وسياسي بارز، تولى أعمالاً قيادية منها: وزيراً للاعلام والثقافة من عام ١٩٨٠م حتى عام تحقيق الوحده (١٩٩٠م) حيث تعين وزيراً للثقافة، وفي عام ١٩٩٤م تعين سفيراً لليمن بالمملكة الأردنية. أصدر عدداً من الأعمال الشعرية، منها ديوان (غَمِيَمَات الروح وحريق الجسد) وديوان (أشعار للمرأة الصعبة) وديوان (هنا الطقوس

الذومية:

عون) والمسّادِسَه - بن مسدوس (وهم آل عبيدُون، وبن مسدَس، وبن فرَج) ثم آل يحيى ويقال لهم اليحيّيين، وآل الدهييلي، وآل فزير.

من غيول قرية الدؤفه بوادي دؤعن في حضرموت.

لبنان:

وأما (آل علي بلنث) فهم: آل باوزينه، وآل باروح، والنكساليين، والزتابنه، وآل علي، وآل هديب، وآل دؤمان، وآل باقى مُسَلّم. ودار الرئاسة في آل رُميدان.

بلده في منطقة «الشرنمه العليا» من مديرية النادره وأعمال محافظة إب.

بنو ليث:

وآل بلنث - أيضاً - قبيله تسكن وادي رخيّه من مديرية القطن بوادي حضرموت. ويقال أن أصلهم يرجع إلى قبيلة همام. أما شيخ القبيلة اليوم فهو: الشيخ سعيد بن سالم بن ناصر بن قربان بلنث الذي تم تنصيبه شيخاً للقبيلة عام ١٩٩٨م.

بطن من قضاعه، هم: بنو ليث-بن سؤد بن أسلم بن الحاف بن قضاعه. ديارهم المهجريّه في الحجاز والعراق وفارس والمغرب.

وآل بلنث - بكسر الباء وتشديد اللام، وأصله (بن ليث) فادغموا النون في اللام - قبيله كبيره من الصيّعر، تسكن منطقة «حجر الصيّعر» من مديرية العنبر في شمال غرب وادي حضرموت. وهم فرعان: (١) آل محمد بلنث (٢) وآل علي بلنث.

ليسر:

هو الوادي الأيسر من دؤعن بحضرموت. إلا أن الحضارم ينطقونه كذلك.

ليلى:

(جبل إم ليلى). جبل في أعلا وادي أسنم من مديرية باقم وأعمال محافظة صعده. يبعد عن عاصمة المحافظة - شمالاً بغرب - بمسافة ٤٨

وينقسم (آل محمد بلنث) إلى القبائل التاليه: آل حاتم (وهم أربعة أفخذ: بن يزبوع، وبن دحيان، وابن الدلخ، وبن جويلان) وآل معروف أهل وادي عيوه (ومنهم بن معيقل وفيه دار الرئاسة، وبن ملهي، وآل عبد الله بن


اللَّيْم:

مجموعه من الحصون المتماسكه
الطبيعيه، تُشكّل حراسه لقلعة
(المَقَاطِرَه)، وهي في الشمال الجنوبي
منها.

كَيْلاً. وفي أعلاه (حصن) له سُور
وأبراج في داخله مدافن وأحواض
لخزن الماء، ويتم الطلوع إليه عَبْرَ
طريق معبده بالأحجار.

بالشرق الشمالي من صنعاء بمسافة ١٧٢ كيلاً. تَرَجَّع أهميتها إلى أن السبئيين اتخذوها عاصمةً لهم في القرن الثامن قبل الميلاد، وكانت في عهدهم أكبر مدينة في جنوب الجزيرة العربية وأكثرها إنتعاشاً من ناحية الزراعة والتجارة والعُمران. وقد ضاعف من إزدهارها التجاري وُقوعها على طريق القوافل التجارية التي كانت الوسيلة الوحيدة لنقل بضائع الهند والصين وقَارِس إلى أوروبا من شواطئ البحر الأبيض المتوسط في الشمال والعكس. كما ضاعف من إزدهارها الزراعي قريبا من السد المشهور باسمها والذي جعل منها أرضاً طيبة كثيرة الخيرات والتماء، قال تعالى في كتابه الكريم: (لقد كان لسبأ في مسكنهم آيةً، جَتَّتَانِ عن يمينٍ وشمالٍ، كُلُّوا من رِزْقِ رَبِّكُمْ واشكروا له، بلدةٌ طيبة وربُّ غَفُور). ويرجع تاريخ تصدع سد مأرب إلى القرن الثاني للميلاد، وبالتالي خراب المدينة واندثارها.

وتقع آثار مدينة مأرب القديمة فوق جزء صغير من المدينة المظمورة التي تُقَدَّر مساحتها بأكثر من مائة هكتار، وكانت قديماً مُسَوَّره بسور حجري ولها ثلاثة أبواب. كما يوجد في المدينة القديمة أربعة معابد، أحدها معبد



المأخذ:

قرية غربي مدينة عَمْرَان؛ على خط الطريق الى كُحْلَانَ عَفَّار. يُنسَب إليها «آل المأخذي» من ولد العَبَّاس بن علي بن أبي طالب رضي الله عنه. نذكر منهم العلامة الفقيه الحسن بن محمد بن ناصر العلوي المأخذي، المتوفي سنة ١٠٢٧هـ، له حاشية على شرح الأزهار في مجلدين. ومنهم الشاعر والسفير الدكتور أحمد المأخذي أستاذ الأدب بجامعة صنعاء.

المأذنه:

مهموزه. وإِد في عِلْدَر حَاشِد. قِيل أن به آثار قديمة هامة.

مأرب:

بفتح الميم وكسر الراء. من أقدم المُدن اليمنية وأكثرها أهمية. تقع

تجمعات قبلية ذات جذور مختلفة، نذكر منها: (١) قبيلة عَيْبِدَه أْبْرَاد من مُرَاد، ومنها المشائخ آلِ عَيْبِلِي وآلِ مُنَيْف وآلِ جَلَال وآلِ مَسْجِدِيح وآلِ شَبْوَان وآلِ فَجِيح وآلِ كَامِل وآلِ الْقَرْذَعِي وغيرهم. (٢) قبيلة آلِ الدَّوِي من بَكِيل، وهم آلِ معمور وآلِ مهدي وآلِ غانم وآلِ جابر. (٣) بعض قبائل حَوْلَان العالية، ومنهم بني جَبْر وبني ضَبْيَان وعلى رأسهم المشائخ آلِ طُعَيْمَان الزَّيْدِي وآلِ جَعْلَان. (٤) قبيلة الأَشْرَاف من سلالة الإمام عبد الله بن حُمَزَه الحَسَنِي، وهم آلِ زيد وإبن زيب وآلِ الأمير وآلِ حيدر.

وتُعد محافظة مأرب منطقة زراعية خصبة، حيث تمتلك عدداً من الوديان المشهورة، منها: وادي عَيْبِدَه، وادي حَرِيب، وادي مأرب، وادي الجُؤْبَه، وادي خشب، وأودية أخرى متعددة في صرّواح ومَجَزَر والجُؤْبَه. وقد أدى قيام السد الجديد إلى زيادة الرقعة الزراعية لتصل إلى أكثر من خمسين هكتاراً.

وتستمد محافظة مأرب أهميتها من كونها تضم بين جنباتها مخزوناً تاريخياً عظيماً، يتمثل في: آثار سد مأرب، وعرش بلقيس، ومسجد النبي سليمان

الشمس، والآخر معبد إله القمر أو مَحْرَم بلقيس، وغير ذلك من المواقع الأثرية التي يعود تاريخها إلى ما يقارب الثلاثة آلاف سنة.

وتقوم مدينة مأرب الحالية بجوار المدينة القديمة، وقد اتّسع عمرانها في السنوات الأخيرة بشكل كبير، وصارت مدينة حديثة فيها الكثير من الخدمات أهمها المطار الذي يستطيع إستقبال الطائرات الكبيرة. كما تم إعادة بناء سد مأرب بجوار آثار السد القديم وعلى بُعد نحو عشرة كيلومترات من المدينة. وتصل قدرته الاستيعابية إلى ٤٠٠ ألف كيلومتر مكعب، وهو إنجاز حَقَّق إحدَث نهضة زراعية كبيرة بالمنطقة، فقد زادت الرقعة الزراعية التي أعادت للمنطقة جَنَاتِها الخضراء الغنية بالمنتجات الزراعية من القمح والحبوب ومختلف أنواع وأصناف الخضروات والفواكه.

وتضم (محافظة مأرب) بين جنباتها عدداً من المناطق الأثرية والوُدْيَان الزراعية، أهمها: صُرّوآح، حَرِيب، رَغْوَان، مَجَزَر، بَدْبَدَه، مَاهِلِيَه، مَذْعَل آلِ جِدْعَان، بني ضَبْيَان، وغيرها. وتتميز المحافظة بتركيبة إجتماعية خاصة، حيث تعيش في أرضها

وتمر طريق صنعاء إلى مأرب عبر خطين، الأول من أرض خولان العالية إلى صُرُوَاح، والثاني من بني حَشْنِيش فنجبال وسهول نَهْم. كما تم مواصلة طريق مأرب إلى جبل صَافِر فـجبل العُبر وصولاً إلى وادي حضرموت وبطول يزيد عن ٣٠٠ كيلومتراً.

مأربه:

قرية في منطقة بني الحَارِث من مديرية السَّدّه - محافظة إب. تقع في رأس جبل صَيِّد خلف «إزباب» مما يلي بَعْدَانَ. وهي منطقة أثرية.

الماء:

(ذي الماء). موضع في أسفل وادي الحَقْل، تجتمع إليه مسيلات بلاد «يَرِيم» و«قَاع الحَقْل» والجبال المحيطة به، ثم تذهب إلى وادي بَنَّا. وتوجد في هذا المكان آثار سدود قديمة.

وادي الماء: وادٍ في مديرية «شَرْعَب الرَّوْنه» من أعمال محافظة تَعِز.

وبلاد الماء: قرية في منطقة صَيِّف بروادي دَوْعَن في حضرموت. قال مؤلف الشامل: ويقال لبلاد الماء بلاد الحَرْشَع، والحَرْشَع بفتح فسكون ففتح

بمأرب، ومدينة براقش، وآثار قصر سلحين المظمور أسفل المدينة الحديثة، وآثار مدينة صُرُوَاح وخاصةً النقش التاريخي المعروف بنقش النصر، وغير ذلك من المواقع الأثرية التي يصل تعدادها إلى نحو ٣٠٠ موقع لا زالت في غالبها مدفونة تحت الرمال. وليس غرباً مثل هذا الرقم فقد إختَصَّنت محافظة مأرب أربع حضارات يمنية قديمة هي: سَبَا، مَعِين، جَمِيم، قَتَبَانَ.

كما تستمد محافظة مأرب أهميتها اليوم من أن أرضها تحتزن الكثير من الثروات المعدنية كالبتروول والغاز والفضَّه والملح الحجري. فمنذ عام ١٩٨٤م تحولت أرض مأرب إلى ينابيع نفطية صارت تنتج أكثر من ٢٥٠ ألف برميل يومياً من النفط الخام. كما أن حَوْض منطقة صَافِر يحتزن كميات هائلة من الغاز الطبيعي والغاز المصاحب للنفط. وكان قد تم إنشاء مصفاة مأرب لتكرير النفط في عام ١٩٨٦م، بالإضافة إلى مشروع مَدَّ أنابيب النفط من صَافِر إلى رأس عيسى على البحر الأحمر بطول ٤٣٢ كيلومتراً، ومنه يتم التصدير إلى الخارج.

هو الحجر الرخو الذي يربو عند

مخارج العيون من الجبال، وهذه كلمة

حضرمية. وببلاد الماء غيل يخرج من

ثقب الجبل يأتي إليه من يريد
الإستشفاء.

ماجاء:

جبل بالقرب من مدينة شَبَوَه، يَبْعُد
عنها بمسافة نصف ساعة مشياً. عُثِر فيه
على بعض الشواهد الأثرية للشموديين.

وحصن الماء: موضع أعلا قرية
الكُويرة في وادي معشر أحد وديان
عَرَمًا بمحافظة شَبَوَه.

مَاجِد:

(ذي مَاجِد) - بفتح الميم والجيم -
قرية في منطقة «مَنَقَدَه» من مديرية عَنَس
وأعمال محافظة ذمار. تبعد عن مدينة
ذمار بنحو ستة أكيال شمالاً بشرق.

وقرية الماء: بلده في أسفل مدينة
المحويت من الجهة الغربية.

بنو ماتع:

وآل أبي مَاجِد: عائلته من سُلالة آل
علوى في حضرموت، اشتهر منهم عدد
من العلماء أمثال العلامة أبي بكر بن
أبي ماجد، كان من أئمة العلم في
مدينة تَريم بالقرن السادس الهجري.

من قبائل حَجَّه، يُنسَبون إلى ماتع بن
زيد بن نَوْف بن ينوف بن شرحبيل بن
ينكف بن شَمَر ذي الجناح الأكبر بن
العطاف بن المُتَّاب.

وقرن ماجد: بلدة في وادي دَوْعَن
بحضرموت.

وينو ماتع - أيضاً - من قبائل
السَّكَّاسِك، عَدَّادهم في المعافر -
الحُجْرِيَّة.

المَاجِل:

بفتح الميم وكسر الجيم. قرية في
منطقة حَلَيَّان من مديرية المُدَيِّخَره
وأعمال محافظة إب. لها طريق أثرية
مرصوفة بالحجارة تذهب إلى قرية
«دار المسحل» المطلة على المُدَيِّخَره.

وآل ماتع: بطن من ذي حُوَال، من
ولد ماتع بن عون بن يدرص بن
الْفَيَّاض بن عامر ذي حُوَال.

وماتع: قرية في وادي زَبِيد، وهي
من قُرَى قبيلة المَعَاصِله.

وآل ماتعان: بطن من آل ربيع الذين
يرجعون في نسبهم إلى قبيلة المناصير.

مَآخِر:

وَادٍ فِي مَدِيرِيَّةِ كُعَيْدِيَّةَ، بِالْغَرْبِ الشَّمَالِيِّ مِنْ حَجَّةَ. يَنْتَهِي فِي وَادِي مَوْرَ.

مَآرِش:

بِفَتْحِ الْمِيمِ وَخَفْضِ الرَّاءِ. لَقَبُ الْأَسْتَاذِ عَبْدِ اللَّهِ مَآرِشَ، أَحَدِ قِيَادَاتِ وَزَارَةِ التَّرْبِيَّةِ وَالتَّعْلِيمِ.

وَبَيْتِ مَآرِشَ: مِنْ قَرْيَةِ مَدِيرِيَّةِ ذَيْبِيْنَ فِي مَحَافِظَةِ عَمْرَانَ.

آل مَآخِش:

مِنْ قَبَائِلِ آلِ ذَيْبِ الْقَاطِنَةِ فِي رَمْلَةِ السَّبْعَتَيْنِ بَيْنَ «عَسَاكِرَ» وَ«شَبْوَه».

بَنُو الْمَآرِعِي:

مِنْ قَبَائِلِ الشَّرْفِ الْأَعْلَى فِي حَجُورَ، شَمَالَ مَحَافِظَةِ حَجَّةَ.

مَآذِخ:

قَرْيَةٌ وَوَادٍ فِي الْحَيْمَةِ الدَّاخِلِيَّةِ، جَنُوبِي مَرْكَزِ «الْحِجْرَ» وَشَمَالَ جَبَلِ «دَرْوَانَ». يُنْسَبُ إِلَى مَآذِخِ (مَآظِخِ) بِنِ حَظُّورَ. وَهُوَ مَا يُسَمَّى الْيَوْمَ (وَادِي الرَّبُّوعِ) نِسْبَةً إِلَى السُّوقِ الَّذِي يَقَامُ بِهَا فِي يَوْمِ الْأَرْبَعَاءِ مِنْ كُلِّ أُسْبُوعٍ، وَهُوَ وَادٍ مَغْبُولٌ يَشْتَهَرُ بِزُرَاعَةِ الْبُنِّ الْفَاخِرِ وَالكَثَائِي وَالْمَوْزِ وَشَجَرَةِ الطَّنْبِ وَغَيْرِهَا.

الْمَآرِمِي:

قَبِيلَةٌ مِنَ السَّعِيدِيِّ لِأَحَدِي قَبَائِلِ ذَيْبِيَّةِ. وَيَنْقَسِمُونَ إِلَى الْفَخَائِلِ التَّالِيَةِ: أَهْلُ الدَّنْبُوعِ وَأَهْلُ لِمَزَاجِفِ وَأَهْلُ أَمْبِيضَاءِ فِي صَرِهِ وَأَهْلُ مَآرِمِ فِي ذَيْبِيَّةِ مِنْ أَعْمَالِ مَحَافِظَةِ أُبَيْيْنَ. وَيَنْتَمِي إِلَى هَذِهِ الْقَبِيلَةِ: الْقَائِدُ الْعَسْكَرِيُّ أَحْمَدُ عَلَى الْخَضِرِ عَاطِفُ الْمَآرِمِيِّ الَّذِي تُوْفِيَ سَنَةَ ١٤٢١هـ. وَكَلَدَا الصَّحْفِيِّ أَحْمَدُ عَبْدِ رَبِّهِ الْمَآرِمِيِّ.

مَآزِن:

مِخْلَافٌ قَدِيمٌ مِنْ مِخَالِيفِ الْيَمَنِ الْقَدِيمَةِ كَانَ يَشْمَلُ: «وَادِي ضَهْرَ» وَ«رَزْعَانَ» وَ«ضَلْعَ هَمْدَانَ».

مَآرِيَه:

جَبَلٌ بِالشَّمَالِ الْغَرْبِيِّ مِنْ مَدِينَةِ ذَمَّارَ بِمَسَافَةِ ٢٠ كِيلَاً بِهِ أَثَارٌ قَدِيمَةٌ وَقَصْرُ جَمَيْرِي خَارِبٌ. قَرْيَةٌ مِنْ ضَوَاحِي مَدِينَةِ الْبَيْضَاءِ مِنْ سَاكِنِيهَا آلُ الْجَيْتِيْدِي.

مَازِن:

الحكومية إلى أن توفاه الله سنة ١٩٦٦م، وكان قد اكتمل نموه في الغناء مصاحباً ومرافقاً لوالده، وكان يمارس الغناء كهواٍ بين أصدقائه ومحبيه. ومن هذا البيت: الدكتور أسامة الماس الباحث بمركز أبحاث علوم البحار في عدن.

بطن من قبائل زُبَيْد، هم: بنو مازن ابن ربيعه بن زُبَيْد ابن مُبَّه بن صعب بن سعد العشيرة بن مَدَجِج.

ومَازِن: بطن من الأزد، منهم بنو جِفْنَه ابن عمرو مزيقيا بن عامر ماء السماء، وهم ملوك الشام الذين يُقال لهم (ملوك غَسَّان). كما أن من أعقابهم (آل المَازِنِي) بالديار المصريّة.

آل ماضي:

من قبائل بني هلال. منازلهم بوادي عِمِد في حَضْرَموت، وهم أصلاً من جُرْدَان. وينقسمون إلى فروع هي: (١) آل طيف في حيره. (٢) آل سويدان، وهم: بن سويدان - بن دق - بن عقيل في طمحان. (٣) آل كَمَيْق. (٤) البانيف. (٥) آل مرعى، في الوجر. (٦) آل مَسَلَم، في بامهشم.

آل المَاس:

عائلته اشتهر أفرادها بتفردهم وريادتهم في مجال الغناء اليمني القديم. أشار الأستاذ محمد مرشد ناجي إلى أنهم ينحدرون من منطقة شِبام كَوَكبان، بالغرب الشمالي من صنعاء. ومن كبار هذا البيت الشيخ محمد الماس المتوفي سنة ١٩٥٣م وكان مطرباً ذائع الصيت ومن أساطين الغناء اليمني القديم، سَجَل بعضه في إسطوانات. وكان قد انتقل مع أسرته من كوكبان إلى عدن كغيره من المطربين بسبب تحريم الغناء في عهد بيت آل حميد الدين. ونجله هو الفنان الكبير الشيخ ابراهيم محمد الماس، وهو من مواليد مدينة «كِرَيْتَر» بعدن، تلقى دراسته بها ثم انخرط في الوظيفة

آل مَاطِر:

عائلة من أهل مدينة حَجَّه. لهم قرية «بيت مَاطِر» في جبل الظَّفِير شمال حجة بمسافة ١٧ كيلاً. وآل مَاطِر - أيضاً - من مشائخ منطقة العِمَاد في أسفل وادي لَحْج. تسميتهم نِسْبَةً إلى قرية (لَمَاطِر). وكان يُطلَق على المشائخ لَقَب «الْمُنْتَصَب». ومنهم آل البَان.

والبَاطِر: فرع من قبيلة نُوح، المعاره، تسكن مدينة العَلِيب في منطقة ديارهم بوادي حَجْر في حضرموت. «عَيْل بن يَمِين» من مديرية الشَّحر بحضرموت.

مَاعِز:

بنو مَالِك:

هم أحد الفروع التسعة لقبائل بني صُرَيْم من حَاشِد، من نسل مالك بن عُدْر لابن سعد بن دافع بن مالك بن جُشَم بن حَاشِد. لهم بقية في منطقة عِدْر في حَاشِد. وكانت طوائف منهم قد هاجرت قبل الاسلام الى العراق والشام. كما كان منهم أبو أيوب المالكي، الهمداني، أحد قادة جيش المسلمين في معركة اليرموك.

جبل بمديرية الطَوَيْلَه في محافظة المَحْوَيْت. أُسْمِي باسم مَاعِز بن التُّعْمَان بن الحَارِث بن سُرحبيل ابن ينكف بن شَمْر ذي الجَنَاح بن العطاف بن المُتَّاب. ويُعْرَف اليوم بحصن «شَمَات» كما يُعْرَف باسم «المُخَيْر».

المَاعِطِي:

من قبائل منطقة العِرَافه في بلاد حُبَّان - السَّدّه.

المَأْفُود:

وبنو مَالِك: أو (عِيَال مالك). هم أحد الأقسام الثمانية لقبيلة بني جَشِينَس، من حَوْلَان العالیه. ومن أهم قُرَاهم: بيت حَرْمَل، القُرَيَات، بني زيد، بيت علوان، وغيرها. وإليهم ينتمي (آل مالك) أهل مدينة صنعاء، ومن هؤلاء: القاضي محمد بن عبد الله مالك مدير معهد القضاء.

بلدة فيها عاصمة مديرية «عَرَمَا» الواقعة في الجهة الشمالية من محافظة شَبْوَه، تبعد عن مدينة عَتَق بحوالي ١٧٠ كيلاً. وهي عبارة عن تَجْمُع سُكَّاني بسيط يضم عدداً قليلاً من المنازل الصغيرة المبنية من الطين؛ وسُوق تجاري لا تتجاوز عدد محلاته عن ثمانية محلات.

بن ماقِس:

وبنو مَالِك (مَالِكِي): هم الفرع الثاني من قبائل سَحَار، إحدى بطون حَوْلَان ابن عامر في صَعْدَه. ذلك أن قبائل سحار تتكون من فرعان رئيسيان هما: مالكي (بنو مالك) وكُلَيْبِي (بنو

بكسر القاف فخيذه من قبائل

كُتَيْب). ومن أبرز قبائل بني مالك : ولد مسعود في منطقة الطَّلْح، بنو معاذ، بنو عُوَيْر، ألت العلابي، ألت سلمه، ذو دهمان، أهل دَزْب سيلان، ذو جِنش أهل القصبه. ومشائخ بنو مالك هم: آل مَنَّاع.

وينو مالك (مالكي): فخيذه من قبائل حالمين، إحدى قبائل رَذْقَان أو الأَجْعُود. لهم قرية يقال لها «بلاد المالكي» في منطقة حَبِيل الرُّيْدَه من رَذْقَان.

وينو مالك: قبيلة تسكن جزيرة سُقَطْرَه، في منطقة فَيْدَعَه، يَدْعُون أَنهم أصلاً من قبائل يافع.

وينو مالك: مركز إداري وقبيلة في النَّادِرَه (مِخْلَاف عَمَّار سابقاً). قيل أنه من بني مالك بن عَنَس بن مَدْجِج، بينما الهمداني عَدَه من بلاد ذِي رُغَيْن من جَمَيْر.

وينو مالك: مركز إداري في جبل الحُشَا، يضم من القُرَى: المَعَازِب، الرِّبَاط، دَار الأَكْمَه، جَرافَه.

وينو مالك: قبيلة من الأزْد، من كهلان. لهم بقية في جبل الأزْد من أعمال مديرية رَازح بصعده.

وينو مالك: بطن من المَعَازِبه أو الزَّرَائِيق، إحدى قبائل عَكَّ. ديارهم بأطراف مدينة الحُسَيْنِيَه بتهامه. ومنهم

وينو مَالِك (مالكي): من مشائخ وادي مَيْقَعَه في محافظة سَبَوَه، ويُقال أَنهم يعودون في نسبهم إلى قبيلة بني مالك الخولانية المذكورة آنفاً. وهم بيتان: بنو مالك أهل بلدة الحُوَظَه التي يُقال لها (حُوَظَة الفقيه) نِسْبَةً إلى جدهم الفقيه على بن العلامه محمد بن عمر بن راشد بن خالد بن مالك المالكي المتوفي سنة ٨٣٢هـ. ثم بنو مالك أهل بلدة الرُّوَضَه وهم من سلالة ابن أخيه الشيخ الفقيه إسرائيل بن الفقيه إسماعيل بن العلامه محمد بن عمر المالكي المتوفي سنة ٨٦٢هـ. وقد يُقال لهؤلاء «بنو إسرائيل» ولهم هناك مكانة ووجاهة.

وينو مالك: هم قبائل يَافِع العلياء. أما قبائل يَافِع السُّفْلَى فيقال لهم (بنو قَاصِد). وتتكون قبائل بني مالك من تَجْمُعات سكنية تضم خمسة مكاتب هي: (١) مكتب المَوْسَطَه. (٢) مكتب الضَّيْبِي. (٣) مكتب الحَضْرَمِي. (٤)

عُثمان أبو مَاهِر.

مَاهِلِيَّة:

بلدة بالجنوب الغربي من مدينة حَرِيب. بها عاصمة مديرية ماهليه وتشمل المراكز الإدارية التالية: آل أحمد، العَرَش، شِغَب، النُّوس، آل طَالِب، قَائِيَه، آل حسين.

مَاور:

بفتح الميم وخفض الراء. قرية في الجنوب الغربي من مدينة رَدَاع بمسافة ٢٠ كيلاً. تقع بجوار قرיתי «عَرَّان» و«مَلَّاح». وهي واقعة بين هَضاب وشِعَاب، ولها وادٍ مغبول أكثر منتوجاته الخُوخ والأعنان والرُّمَّان. وقد أُقيم في المنطقة حاجز مائي هو «سد ماور العرس - رَدَاع» لحجز مياه الأمطار والاستفادة منها في سقي الأراضي الزراعية المنتشرة في الوادي المُحاط بالجبال. ويصل عرض السد عند القاعدة ٦١ متراً وبطول ١٢٦ متراً، وارتفاع عشرين متراً، ومساحة بحيرته تقع في أربعة كيلومترات مربعة، سعة تخزينها نحو أربعة مليون متر مكعب. ويُنسب إلى المنطقة: (١) العميد عبد الجليل الماوري مدير مكتب القائد العام للقوات المسلحة.

الفقيه العالم عبد الله بن أحمد المالكي المعروف بلقب (الصُّرَيْدَح) ثم ولده العلامة الفقيه أحمد بن عبد الله الصُّرَيْدَح المالكي المتوفي سنة ٦٢٥هـ.

آل مَانِع:

من قبائل بني الحَارِث في شمال مدينة صنعاء. منهم بيت في صنعاء.

وآل مَانِع: من قبائل القُطَيْبي في رَدَقَان «الأجُود» وهم قبائل عديدة، منهم: الأبحري والمِشْرقي وآل مُنَصَّر. ومن ديارهم: المِضْرَاح والمليحة والشُمير والجلَّة. ومن هذه القبيلة القاضي صالح أنعم مَانِع عضو محكمة الدولة العُليا.

وآل مَانِع: من قبائل منطقة شكع في الضَّالِع.

وآل مَانِع: قبيلة من أهل مدينة إب. منهم الصحفي أمين أحمد مَانِع.

وكورة مَانِع: قرية في منطقة المَحْفَد في أَيْين. من سكانها آل العاقل.

وبنو مَانِع: قريه في جبل حُفَّاش بالمَحْوَيْت.

مَاهِر:

لَقَب عائلة تهامية، منها الشاعر

(٢) العلامة القاضي يحيى بن محمد
الماوري رئيس محكمة إستئناف
محافظة المحويت - ١٤٢١هـ.

القَائِدَة:

تُنطق بالياء، وأصلها (المائدة).
وهي قرية شمال مدينة ثُلا. قامت بها
إحدى الوقائع الفاصلة بين قوات
المُطَهَّر بن الإمام شرف الدين والجيش
التركي في سنة ٩٥٤هـ، وقد إنتهت
هذه الوقعة بأكثر من مائتي قتيل من
الأتراك.

مَآوَة:

قرية في قاع الحَقْل (حقل يَحْضُب)
تقع بجوار مدينة «مَنْكِث» وفي الجنوب
الغربي من مدينة يَرِيم. وهي من ديار
بني مُنْبَه.

بنو مُبَارِز:

من علماء زَبِيد، منهم العلامة
محمد بن إسماعيل بن محمد بن
أحمد بن مُبَارِز المُكَلَّب بالطَّيِّب. كان
محققاً في الفقه والفرائض والقراءات
وقد وُلِّي التدريس في المدرسة السَّابِقِيه
في زَبِيد، وغيرها، وكان عائشاً في
أواخر القرن التاسع الهجري.

وينو مبارز - أيضاً - منطقة في
مديرية القُفَر (المعروف بقُفَر حَاشِد)
والكائن ما بين جبال وُصَاب العالي
وجبال بلاد يَرِيم الغربية. يُنسب إليها
طائفة من آل مبارز.

آل مُبَارِك:

من قبائل دُفَمَه بن شَاكِر بن ربيعة بن
مالك بن ربيعة بن الدغام بن مالك بن
معاوية بن صععب بن دومان بن بَكِيل.

مَآوِيَة:

مُديرية واسعة شرقي مدينة تَعَز.
تتصل من شمالها بمنطقة «الحُشَا»
و«ذي سُقَال» و«الجَنْد»، ومن شرقها
ببلاد قعطبه والضَّالِح، ومن جنوبها
ببلاد مديرية لَحَج. وهي مركز قبيلة
(القَمَاعِرَه) التي تنحدر من السَّكَّاسِك.
وبلاد ماويه منطقة جبلية بها الكثير من
الوديان الغنية بالزروع خاصة البُن.
وتسيل مياه بلاد ماويه جميعها في
وادي لحج بعد أن تمر من وادي تُبِن
ووادي ورزان وغيرهما. إلا أنه قد تم
مؤخراً إقامة حاجز مائي في المنطقة
هو (سد الدموم الإروائي) الذي يَهْدِف
إلى حَجْز مياه الأمطار وإرواء حوالى
٤٥ هكتاراً من الأراضي الزراعية.
وتبلغ سعة السد ١٦٠ ألف متر مكعب
من المياه.

المُبَدَّعَة:

بفتح فسكون ففتح. بلدة وقبيلة من النماره، يسكنون «وادي جُرْدَان» من مديرية عَرَمَا في محافظة شَبْوَه. والمُبَدَّعَه - أيضاً - من قُرَى آل شِنَان في مديرية المَطَّمَه بالجَوْف.

آل مَبْرُوك:

عائلة من أهل وادي لَحْج. منهم الشاعر الشعبي الراحل مسرور مبروك الذي أسهم بأشعاره في حركة الغناء اللحجي، وله ديوان مطبوع بعنوان: الدهل والقيد.

مَبْلَقَه:

وإِد مشهور في يَبْحَان، غرب هَجْر بن حميد. يزرع البُر والشعير والدُّخْن والسَّمْسَم والذرة الحمراء والبيضاء والدُّجْره والتين والقطن والبصل، ومن أشجار الوادي: النخيل والسيدر والأراك وغيرها. وفي أعلا الوادي جبل فيه (نَقِيل مَبْلَقَه) الذي تنزل منه الطريق إلى وادي حَرِيب للقدام من مأرب. قال الهَدَّار: مَبْلَقَه معناها فتحه وثرغره، وقد عُثِر على عدد من الكتابات القَتَبانية وَرَدَ فيها أنهم فتحوا طريقاً وانشؤوا مبلقه بين موضعي «بُرْم» و«حَرِيب».

ديارهم في مديرية (كِتَاف) بمشارك صَعْدَه.

وآل مبارك: فخيذه من قبائل الدِّين عزوتهم إلى كنده، يسكنون وادي دَوْعَن بحضرموت. ومنهم بيت في صافية مدينة صنعاء، انتقلوا إليها بالقرن الثاني عشر الهجري.

وآل مبارك: من قبائل آل عَلّ بالليث، من الصَّيْعَر، ديارهم في غربي وادي حضرموت. ومنهم فرع يسكن وادي حَرِيب.

ومحل المبارك: مركز إداري من مديرية زَيْد وأعمال محافظة الحديدة.

المَبَاة:

بفتح الميم والباء. قرية خاربه كانت قائمة خارج باب مدينة عدن. كان يستريح بها المسافرون بين «عدن» وغيرها من مناطق البَر. وقد وصفها أبو مخرمه - في القرن التاسع الهجري - فقال: «كان بها دكاكين ومحلاجه وبيوت، وغالب أهلها صَيَادون ويُحرقون النوره والحُطْم، وبها مسجد قديم جدد عمارته السلطان صلاح الدين عامر عبد الوهاب». وقد أُخْرِبت القرية في مطلع القرن العاشر الهجري فلا يُعْرَف حالياً موقع بهذا الاسم.

المَبْنَى:

بفتح فسكون ففتح. بلدة حديثة البناء في مديرية الزَّاهِرِ بِالْجَوْفِ. سُمِّيَ بها مركز إداري يضم من المحلات: بيت مهني، حصن جِزَام، كحيله، المَحْرَس، قيهمه، وغير ذلك.

المَقَار:

بفتح الميم والتاء. قرية في شمال شرق مدينة رَدَاعِ بمسافة نحو ١٠ أكيال. فيها بعض قبائل قَيْفَه.

المِبْيَاضَه:

رابيه ضخمة في غرب الضَّالِجِ، تقع في منحدراتها قُرَى المِغْفَارِي.

مَتَاش:

قبيلة من بني بُهْلُولِ في جنوب مدينة صنعاء. منها الشيخ صالح متاش الذي أمر العثمانيون بحرق داره سنة ١٣١٣هـ لَمَّا اشتدت هجماته على قواتهم.

مَبِين:

بفتح فسكون ففتح. بلدة في الجَبَرِ، شمال غرب مدينة حَجَّه بمسافة عشرة أكيال. وهي عاصمة مديرية مَبِينِ أحد مديريات محافظة حَجَّه، وتتبعها المراكز الإدارية التالية: الظَّفِيرِ، بني الشُّومِي، الأذْبَعه، بني عِكاب، الجَبَرِ، المَرَاجِه.

وأهل متاش: قبيلة في وادي برا من مديرية بُعُوسِ في يَافِغِ وأعمال محافظة لَنَجِ.

مَتَبَه:

بتشديد الباء. موضع لقبيلة الِديِّنِ أهل الرَيْدَه بحضرموت.

وكان قد سكن الظَّفِيرِ عدد من الأعلام، مثل: آل جَحَّاف، وآل نَصَّار، وآل الوَشْلِي، وآل عبد الرَّبِّ، كما تحصن في جبل مَبِينِ بعض أولاد المطهر ابن شرف الدين وبعض أحفاده. وكان حصناً مشهوراً بمناعته وإشرافه على منطقة واسعة من بلاد حَجَّه.

بنو المُتَرَّب:

بضم الميم ففتح فتشديد الراء المكسورة. عوائل كثيرة في مدينة صنعاء. نذكر منهم: (١) الاعلامي المعروف الاستاذ عبد الرحمن بن محمد المُتَرَّب، مدير عام الإذاعة الأسبق. (٢) رجل الأعمال المرحوم

محمد بن حمود المترب .

آل مَتْعَب:

من قبائل بني نَوْف، أحد بطون قبيلة
دُهمه بن دَهَم بن شاكر بن بكيل .
منزلهم في الجَوْف، وينفرون إلى
الأنسام الآتية: آل شِلاق، آل
حَجَاب، المَدَاركة، الرَّماء ، آل قعاس .

المَقَمَان:

جبل في وادي عَلاف بصعده، يقع
شرقي محل شُرح، وبه آثار بنايات
قديمه .

آل المُتَمَيِّز:

من أهالي مدينة صَعْدَه، خَرَج منهم
عدد من رجال الفقه والقضاء أمثال
القاضي العلامة إسماعيل بن أحمد بن
إسماعيل بن محمد المتميز . كان من
أعيان العلماء الكبار، إماماً للقراءات
السَّبْع، وكان والده هو الذي انتهت
إليه المعرفة في ذلك الشأن فاسمع
صاحب الترجمة القراءات السبع على
والده وحقق ودقق وصار خليفة أبيه،
ومات بصعده سنة ١٣٣٠هـ . ومنهم
القاضي العلامة محمد بن حسن بن
إبراهيم المتميز المتوفي سنة ١٣٩٨هـ ،

وقد تَقَصَّت حياته في العبادة وإرشاد
الناس والتدريس بجامعة «التوت» في
صَعْدَه، وخَلَّف ثلاثة أولاد علماء:
عبد الوهاب وعبد الرحمن وعبد
الرحيم .

مَتْنَه:

بفتح فسكون ففتح . قرية في طَرَف
حَقْل سُهْمَان، على خط طريق صَنْعَاء
الجنوبية . وهي مركز تجاري وإداري
لقبائل بني مَطَر .

والمَتْنَه: قرية في نواحي القَطَن
بوادي حضرموت . قال مؤلف إدام
القوت: ومن قرى الكَسْر: المتنه لآل
عبري ومنهم الشيخ عامر بن عبد
الله بن عبري بن عامر بن عبد الله بن
عامر . وهي واقعه في غربي «الباطنه» .
والمَتْنَه: من قُرى وادي مَرَّخَه في
محافظة شَبْوَه .

آل المُتَوَجِّي:

من قبائل بني مَرَّان ثم من قبائل
الجَهوز، في بلاد خَوْلَان ابن عامر
بصَعْدَه .

مَتْوَح:

بفتح فسكون ففتح . حصن شهير

الرحمن المتوكل المتوفي بشهارة سنة ١٣٠٧هـ وإليه يُنسب آل الوَجِيه أهل صنعاء وشهارة ومنهم ولده العلامة قاسم الوجيه الذي تولى القضاء في أكثر من بلد كان آخرها في ضوران آنس. ثم حفيده القاضي عباس بن محمد بن قاسم الوجيه. (٣) العلامة محمد بن عبد الصمد بن عبد الله بن يحيى بن إسماعيل المتوكل، المتوفي سنة ١٤١٤هـ وكان قد تولى إدارة المدرسة العلمية بصنعاء. (٤) العلامة محمد بن أحمد بن أحمد بن عباس بن إسماعيل بن علي بن المتوكل، المتوفي سنة ١٣٧٨هـ قاضياً لمنطقة بني صُوَيْر، وهو والد الأستاذ يحيى بن محمد المتوكل الأمين العام المساعد للمؤتمر الشعبي العام وأحد العناصر الفاعلة في المجتمع وقد أعطى الكثير للوطن في جميع المواقع والمسؤوليات التي نهض بها. ثم أخيه السفير أحمد بن محمد المتوكل، وابن أخيها الشاعر عبد الله بن عباس بن محمد المتوكل. (٥) العلامة عبد الوهاب بن عبد الله المتوكل، المتوفي سنة ١٤٢١هـ. (٦) العلامة عبد الرحمن بن عباس بن عبد الرحمن بن عباس المتوكل المتوفي نحو سنة ١٣٦١هـ وله من الأولاد الذكور: أحمد (توفي سنة ١٤١٩هـ

أعلا جبل صَعْفَان في بلاد خَرَّاز. به مركز مديرية صَعْفَان، وفي رأسه توجد عمارات وبيرك للماء منقورة في أصل الجبل. وهو من أهم مواقع الاسماعيلية.

آل المُتَوَكِّل:

هم عقب المتوكل إسماعيل بن القاسم بن محمد الحسنى المتوفي بجبل ضوران سنة ١٠٨٧هـ. وكان قد بويع له بالإمامة سنة ١٠٥٤هـ وتلقب بالمتوكل، ووصل نفوذه إلى غالب اليمن ومخالفه الطبيعية شمالاً وجنوباً بما في ذلك لَحِج وعدن وحضرموت. واتخذ من (ضُورَان) عاصمةً لدولته ومركزاً لاقامته، وتوفي بها مُخْلِفاً ثلاثة عشرًا ولَدًا من الذكور. وقد اشتهر (آل المتوكل) بالزعامة والرياسة والتفوق العلمي في مجالات الفقه والشريعة والأدب؛ ونشير هنا إلى بعض الأسماء: (١) العلامة عبد الملك بن عبد الكريم بن عبد الله بن علي المتوكل، المتوفي سنة ١٣٧٩هـ وكان متولياً بلاد حَجَّه. وهو والد الأستاذ الجامعي والناشط السياسي المعروف الدكتور محمد عبد الملك المتوكل أستاذ العلوم السياسية بجامعة صنعاء. (٢) العلامة الوَجِيه بن عبد الله بن عبد

عاملاً لقضاء بيت الفقيه) ومطهر
وشرف وعبّاس. (٧) الدكتور
مصطفى بن حسين المتوكل رئيس قسم
الاقتصاد بجامعة صنعاء. وغيرهم
كثيرون.

وتجدر الاشارة إلى البطون والبيوت
التي تُنسب إلى المتوكل القاسم بن
محمد وإلى أولاده الذكور الثلاثة
عشر، ومن هذه البيوت: (١) آل
الشَّهَارِي. (٢) آل الوَجِيه. (٣) بيت
إبراهيم في صنعاء. (٤) بيت عبّاس في
شهاره. (٥) بيت الفَخْرِي في حَبُور.
(٦) بيت المؤيّد في صنعاء من سلالة
ولده المؤيد محمد بن إسماعيل الذي
كان قد حمل لقب المؤيد لما دَعِيَ إلى
نفسه بالإمامة سنة ١٠٩٢هـ. وهؤلاء
غير المُنتسبين إلى المؤيد الأكبر. (٧)
بيت الصَّادِق في صنعاء من سلالة
زيد بن المتوكل إسماعيل، وهم غير
المُنتسبين إلى المهدي أحمد بن
الحسن. (٨) بيت مُوسَى بصنعاء من
سلالة ولده القاسم بن المتوكل المتوفي
بدمار سنة ١١٢٢هـ. وكذا بيت مُوسَى
في آيس، من سلالة ولده الحسن بن
المتوكل المتوفي بشهارة سنة ١١٢٢
للهجرة. (٩) بيت الطَّائِفِي بصنعاء، من
سلالة الحسن بن المتوكل المتوفي
بصنعاء سنة ١١٢٤هـ. (١٠) بيت

وآل المتوكل - أيضاً - من نسل
الإمام المتوكل القاسم بن الحسين بن
المهدي أحمد بن الحسن بن الإمام
القاسم بن محمد الحَسَنِي الصَّنْعَانِي،
المتوفي بصنعاء سنة ١١٣٩هـ. ومن
أعلام ذريته: قاسم بن محمد بن
إسماعيل بن يوسف بن المتوكل،
المتوفي بمدينة ذِي سُقَال عام
١٣٢٠هـ. ثم ولده عبد الله بن قاسم
المتوفي بصنعاء سنة ١٣٥٠هـ. وكذا
العلامة محمد بن أحمد بَاشَا بن عبد
الجبار بن عباس ابن محمد بن عبد
الله بن أحمد بن المتوكل الذي يُنسب
إليه آل البَاشَا أهل مدينة تعز، وهم غير
آل الباشا مشايخ العَدَنِيْن.

وآل المتوكل - أيضاً - من سلالة
الإمام المتوكل المحسن بن أحمد بن
محمد بن أحمد بن الحسن بن
الحسين بن صلاح ابن عبد الرحيم بن
البَاقِر بن تَهْشَل بن المطهر بن أحمد بن
عبد الله بن عز الدين بن أحمد بن
إبراهيم ابن الإمام المتوكل المطهر بن

يتخللها واديان زراعيان مشهوران هما : «وادي مَدَاب» و«وادي الحَارِد» اللذان يُعدّان من أشهر أودية الجَوْف وأكثرها نماءً وخصباً وإنتاجاً . كما يعتنى أبناء المنطقة بتربية المواشي التي يصدرونها إلى دول الجوار .

مفتاح:

حصن في منطقة عيلان أحد أحياء سوق بَيْحَان. تعرّض لقصف الطائرات البريطانية في عام ١٩٣٥م .

المُتَنِّيه:

بضم الميم وفتح التاء . قريه في وادي زَبِيد على ساحل البحر . بها سُمِّي مركز إداري يضم الأماكن التالية: الجَبَلِيَّة، المَجْدَرَة، البُقْعَة، الحيمة الساحلية، النخل، الجليب، وغير ذلك . وإلى القرية يُنسب الفقيه شهاب الدين أحمد بن محمد المَتِينِي، ترجمه مؤلف طبقات الخواص، وكان فقيهاً عارفاً بالنحو والفرائض والقراءات السَّبْع، تولّى التدريس في المدرسة الدُّخْمَانِيَّة بمدينة زَبِيد كما كان ناظراً لمدرسة ابن الجَلَّاد، إلى أن توفي سنة ٧٩٠هـ .

يحيى ابن المُرتَضَى بن المطهر بن القسم بن المُطَهَّر بن محمد بن المُطَهَّر بن علي بن أحمد ابن الإمام الهادي يحيى بن الحسين ابن الإمام القسم الرُّسِي الحَسَنِي، المتوفي بمدينة حُوث في سنة ١٢٩٥هـ . ومن أعلام أولاده: محمد بن المتوكل محسن بن أحمد المتوفي بمدينة السُّودَة عام ١٣٥١هـ .

المُتُون:

بضمتين . إحدى مديريات محافظة الجَوْف، تقع في منتصف وادي الجَوْف، يحدها من الشمال مديرية الزَّاهِر والجبل الأحمر، ومن الجنوب مديرية المَصْلُوب، ومن الغرب مديرية المَطَّمَة، ومن الشرق مديرية الحَزْم عاصمة المحافظة .

تُقَدَّر مساحة المديرية بنحو ١٥٠ كيلومتر مربع، تضم مجموعة قُرى تسكنها قبائل ذو حُسين من بَكِيل، نذكر منها: مِعْيَمِرَة، الحوشه، سُوق الاثنين، بن شهاب، حصن آل كرشان، السرحات، سليل آل حمد، مقام الشولان، آل قطوان، الحراشف، المَقَام، الفَيْض، الباطن، المتعلقة المحرَّق، الهيجه، وغير ذلك . والمديرية في أرض سهيله واسعة

ووجد فيها قبر الولي السيد على بن
سفيان .

وَسَيْلَةٌ مَثْعَدَةٌ : وادٍ صغير في أسفل
جبل حَرِيرٍ بِالضَّالِيعِ ، تذهب مسلاته
إلى : سيلة شَرَعَهُ ثم إلى وادي بَنَّا .

المَثَامِدُ:

فخيزه من قبائل الصَّيْعَرِ ، تقطن
منطقة «رَيْدَةَ الصَّيْعَرِ» بالقرب من الربع
الخالِي .

المَثَامِنَةُ:

المَثَانُ:

بفتح فسكون . موضع في المدينة
الأثرية «هَجْر حميد» من أعمال شَبَوَه .
به سُكَّانٌ .

ومَثْنِي: من مسيلات وادي تحامين
في منطقة غيل باوزير ، مديرية المُكَلَّا
بحضرموت . وقد ضَبَطَهُ مؤلف
الشامل : بفتح فسكون .

وآل مُثْنِي - بضم الميم وفتح الشاء
وتشديد النون - من قبائل الأميري أو
أهل أحمد ، يسكنون مدينة الضَّالِيعِ
والبعض في قرية الحُمراء .

وآل مُثْنِي: من قبائل أهل النَّقِيْبِ
من يَافِعِ . يسكنون بلدة (ذي يَصْر) من
جبل لُبْعُوسِ . وينقسمون إلى : عِيَالِ
عمر وعِيَالِ محمد وعِيَالِ علوى وعِيَالِ
عبد الكريم .

وآل مُثْنِي: عائلة من أهل مدينة
الحُدَيْدِ . منهم القاص والكاتب
الروائي المبدع : محمد مُثْنِي ، له من

هم ثمانية بيوت كانت تشارك في
الحُكْم أيام الدولة الحَمِيرِيَّة . أوردها
الهمداني في كتابه «الأكليل» ، كما أكد
ذكرها نشوان في شرح القصيدة
الحميرية حيث يقول : لا يصلح المُلكُ
لمن مَلَكَ من ملوك حَمِيرٍ إلَّا بِهَمٍ حتى
يقيمهُ هؤلاء الثمانية ، وإن اجتمعوا
على عزله عزلوه . والمثامنه هم : ذو
خليل ، ذو سَحْر ، ذو جَدْن ، ذو حَزْفَر ،
ذو ثعلبان ، ذو عثكلان ، ذو مَقَار ، ذو
صرواح . وربما حَلَّتْ ذو قَيْفَان وذو
مناخ في محل ذو حزفر وذو صرواح .

مَثْبِر:

قرية شمال جبل رَدْقَان .

مَثْعَد:

قرية في وادي تُبْنُ من أعمال
محافظة لَحْج . قال الأستاذ حمزه
لُقمان : وأهم قرى أهل أحمد أو
الأحمدى : مَثْعَد التي سكنها آل سفيان

ذكر في شرح القاموس أن بقرب
المكلا رأساً في البحر يُقال له (رأس
المرزبان) والمرزبان هو كبير جيش
الفرس.

الأعمال المطبوعة: «مدينة المياه
المعلقة» و«الجبل يبتسم أيضاً». ثم
أخيه العميد أحمد مثنى وهو كاتب
مشارك.

مَثُورَه:

بفتح فضم فسكون ففتح. بلدة في
منطقة «حريضة» من مديرية دوعن
بحضرموت. تُحيط بها أشجار النخيل.

المَثَه:

بفتح الميم وتشديد الثاء. قرية من
مديرية مَجَز في شمال مدينة صَعْدَه
بمسافة نحو ثلاثين كيلومتراً.

مَثُوه:

بطن من قبائل حَمَيْر، من ولد
مشوه بن يريم ذي رُعَيْن الأكبر. كانت
منازلهم في بلاد الكَلَاع، وتنقسم إلى
القبائل التالية: (١) عَبْدَان بجبل صَبِير.
(٢) دَلَّان بقاع شَرَعَه في يَرِيم. (٣)
مشوب. (٤) جَوْب عَيْمَان. (٥) ذو
بَارِق. (٦) فَهْد بالمَعَافر. (٧) بنو عبد
كَلال بوادي ضَهْر، ومنهم الدمم بقاع
المُنْقَب. ويُنسب إلى قبائل مشوه
(حصن مَثُوه) في وادي زُبَيْد من بلاد
عَنَس، جنوبي مدينة ذمار بنحو خمسة
وثلاثين كيلومتراً. وهو حصن عظيم
كتب عنه القاضي محمد على الأكوخ
فقال: أعلاه مُرَبَّع الشكل وفيه زروع
وحرث ومنبع ماء، وهو معاند لحصن
(كُخْلَان حُجْبَان) من الشمال الشرقي،
بينهما ما يزيد على أربعة أميال. وفيه

مَثُوان:

وَادٍ بالشرق الشمال من دَثِينَه في
أَبِين، يقع على مقربة من جبال جُدم
بقممها الكثيرة.

مَثُوب:

بطن من ذي رُعَيْن، هم: بنو
مَثُوب بن يريم ذي رُعَيْن الأكبر بن
سهل بن زَيْد. من تفرعاتهم: (١) بن
عبد كَلال، ومنهم آل أبي التَّجْم في
صَعْدَه. (٢) قبائل ثمر في يَافِع. (٣)
قبائل العَوْد. (٤) آل يَغْنَم.

ومَثُوب: إسم مَرَسَى قديم في
ساحل البحر العرب. قال مؤلف
الشامل: به نزل جيش الفرس الذي
نَصَرَ سيف بن ذي يَزَن، ويُحتمل أن
يكون هذا المرسى قريباً من المُكَلَّا فقد

المَجَالِي:

قبيلة من بني قيس في تهامة من جهة وادي مَور، مركزها مدينة «الظُور» التابعة في أعمالها لمحافظة حَجَّه.

المَجَالِله:

جزيرة في البحر الأحمر، تقع قبالة بيت الفقيه، تسكنها قبيلة تحمل ذات الاسم نفسه.

بنو المُجَاهِد:

عائلة كبيرة ترجع في أصولها إلى قبائل الحَدَا، وكان جدهم المعروف باسم المجاهد قد انتقل منها إلى بلدة صُنَعَه في غرب دَمَار واستوطنها، ثم انتشرت ذريته في أماكن شتى أبرزها: دَمَار وتَعِز وصنعاء. وقد اشتهروا في مجال القضاء وعلوم الشريعة، ومنهم: (١) القاضي العلامة أحمد بن عبد الرحمن المجاهد الذي تولَّى القضاء في صنعاء أوائل القرن الرابع عشر الهجري. (٢) ولده العلامة عبد الرحمن بن أحمد بن عبد الرحمن المجاهد المتوفي سنة ١٣١٦هـ وكان قد تولَّى القضاء في الحَيَمَة وفي سَنَحَان. (٣) ولده الأصغر العلامة الأديب علي بن أحمد المجاهد

وقعت معركة ضارية بين الرُعَيْنِيِّين والملك علي بن محمد الصُّليحي؛ ثم بينهم وبين ابنه المُكْرَم بن علي الصُّليحي وكان النصر حليف المَمْلُوكِيِّين. والحصن اليوم أطلال وخرائب.

المَثِيل:

مركز إداري من مديرية دَمَت وأعمال محافظة الصَّالِح. يضم من القرى: حَرَبَة المَثِيل، ذي عُرب، الصَّيْح، الجَهَادِج، بيت الحيرس، وغير ذلك. وإليه يُنسب الصحفي عبد السلام المَثِيل.

المَجَارِدَه:

من قبائل الفُحْرَا، من عَك. ديارهم في مديرية بَاجَل من أعمال محافظة الحُدَيْدَه.

مَجَاشِعَه:

من قبائل مَقْبَنَه في غربي مدينة تَعِز. سُمِّي باسمهم «مركز إداري» يضم مجموعة قُرَى، منها: القَحَّيْزَه، حُمْر، بني علي، وادي الشَّجِين، هَيْجَة بني صالح، الحُصْب، واد العُميرَه، وغيرها.

المتوفي بمدينة المَحَادِر في سنة ١٣٢٧هـ وكان قد تولّى القضاء في أماكن عديدة ثم قام بأعمال الأوقاف في مدينة إبّ مع اشتغاله بالتدريس. (٤) ولده القاضي العلامة محمد بن علي بن أحمد المجاهد، كان من مشائخ علم القراءات السبع، وتولّى القضاء في أماكن منها: «إبّ» و«جِبْلَه» و«السَّبْرَه» و«القَبَيْطَه» ثم استقر في إبّ مدرساً وموجهاً حتى وفاته سنة ١٣٨٣هـ. كما كان ولده محمد بن محمد المجاهد من العلماء المشاركين، وهو والد المؤرخ الأستاذ محمد بن محمد بن محمد المجاهد الذي صدر له كتاب عن تاريخ مدينة تعز، وله كتابات أخرى أدبية ومهنية. (٥) العلامة حسن بن قاسم بن محمد بن ابراهيم بن يحيى بن أحمد المجاهد المتوفي سنة ١٢٧٦هـ حاكماً شرعياً لقضاء جبّله، وهو والد العلّامه والشاعر أحمد بن الحسن المجاهد المتوفي سنة ١٢٩٨هـ. وقد كانا من العلماء المحققين في علوم العربية وغيرها. (٦) العلامة يحيى بن أحمد بن علي بن محمد بن علي المجاهد، كان من كبار العلماء وقد تولّى الافتاء بمدينة تعز، ثم نفاه الأتراك إلى الآستانة حيث توفي هناك

سنة ١٣٠٩ للهجرة. (٧) العلامة علي بن عبد الكريم بن عبد الجبار المجاهد المتوفي سنة ١٣٦٠هـ وكان متصديراً للتدريس والافتاء بمدينة تعز. ثم خلفه في القيام بالافتاء ولده العلامة محمد بن علي المجاهد حتى وفاته سنة ١٣٨٧هـ. (٨) العلامة عبد الرحمن بن عبد الولي بن محمد بن يحيى المجاهد، المتوفي سنة ١٣٩٨هـ وكان قد تولّى القضاء في أماكن، منها: الوَازِعِيَه، المَقَاطِرَه، مَاوِيَه، المِسْرَاح، شَرْعَب، تَعَز. وهو والد الصحفي الكبير الأستاذ محمد بن عبد الرحمن المجاهد رئيس مجلس إدارة مؤسسة الجمهورية للصحافة. (٩) العلامة عبد الله بن عبد الولي بن محمد بن يحيى المجاهد، المتوفي سنة ١٣٩٥هـ رئيساً لمحكمة لواء تعز. (١٠) العلّامه محمد بن عبد الولي بن محمد المجاهد، المتوفي سنة ١٤٠٧هـ حاكماً في تعز.

و - جِبَار مجاهد: منطقة زراعية في محافظة لَحْج، تَزْرَع القطن.

المجاوِحه:

من قبائل نَهْم، من بكيل. ديارهم في الشرق الشمالي من صنعاء.

الأستاذ محمد الشرعبي وأضاف أنه كان بها طائفة من آل أبو راس.

مجبور:

(بامجبور). عائلة من أهل مديرية نِصَاب في محافظة شَبْوَه. منهم الشيخ أحمد بن عبد الرحمن بامجبور الذي كَتَبَ عنه العلامة حسين الهَدَّار فقال: ولد في نِصَاب وبها نشأ وترعرع وطلب العلم على يد الحبيب صالح بن عبد الله الحَدَّاد واستمر في نِصَاب مداوماً على الدروس ومواظبته عليها حتى توفي سنة ١٣٨٨هـ. وخَلَفَهُ ولده الشيخ عبد الرحمن والذي قام بمساعدة الإمام الشهيد أحمد بن صالح الحَدَّاد في إقامة المشاريع الخيرية وقراءة الحديث خَلْفاً لوالده، واستمر على ذلك الحال حتى توفي سنة ١٤٠٨هـ.

بنو المَجْدَلِي:

من قبائل الرَّقَابَا، من عَك. كان مسكنهم مدينة «المَرَاوِع» في تهامة، وكان منهم رجال فقه أمثال: الفقيه يحيى بن قُبَيْع المَجْدَلِي الرَّقَابِي الذي أخذ الفقه عن الإمام إِبْن عُجَيْل (المنسوبه إليه مدينة بيت الفقيه)، وتوفي آخر القرن السابع الهجري.

آل المَجْدُوب:

عائله من أهل «جبل مَسَلَم» في غربي يَرِيم، وهم نَقِيلُهُ من صَبَّاح رَدَاع.

مَجْدَحَه:

وبيت المَجْدُوب: قريه في وادي المَجَن من بلاد آنس، شمال غرب مدينة دَمَار.

بفتح الميم والبدال وسكون الجيم. لسان من البر يمتد في البحر العربي، يُقال له «رأس مجدحه» وموقعه في شرقي «بَلْحَاف». وبجواره مرسى صغير للسفن، كما تقع أمامه جزيرة من جُزُر الرَبَش تُسَمَّى «بِرَّاقه» بفتح فتشديد.

المِجْرَاد:

منطقة بين عدن والشيخ عُثْمَان، طَعْنَى عليها إسم (خَوْر مَكْسَر) الذي هو إسم «الخَوْر» شمالي مدينة عَدَن وأحد أحيائها حالياً. قال الأستاذ عبد الله محيرز: يقع المجراد بن «الْبَرْزَخ» بالقرب من جبل حَلِيد و«المكسر» وهو

المَجْدَره:

قريه خاربه كانت قائمة بسفح جبل الشَّاهِل من جهة الغرب. ذَكَرَهَا لي

والمَجْرَب - أيضاً - بلدة خاربه في
مديرية القُفر - محافظة إبّ.

وَمُجْرِيَه - بضم الميم وسكون الجيم
- قرية في جبل شَمِير من أعمال مديرية
مَقْبَنَه، في الغرب الشمالي من مدينة
تَعِز.

المَجْرَف:

من أحياء مدنة الشَّحر بحضرموت،
سُميت المجرف لوقوعها على أجراف
الطين المُطْلَه على الشاطئ.

المَجْرِي:

موضع في بلدة حُسُر - بضميتين -
في وادي النبي الواقع بجنوب وادي
دَوَعَن في حضرموت. قال مؤلف
الشامل: وفي حُسُر الموضع المُسَمَّى
بالمجري وهو لآل عمر بن سليمان
أُتُخِد من اللدِين عِزوتهم إلى كِنْدَه،
وجمعهم إسم إلياس وهم: باسويدان
وبابريبره، وشروجهم طيبة الطينة
صالحة للزراعة.

المَجْرِيَش:

قرية لآل حُمَيْقَان في غربي مدينة
البيضاء.

يُكَوِّن أغلب العُنُق الذي يربط عدن
بالبر. (والمجراد) في القاموس: أرض
فضاء لا نبات فيها. وهي في الواقع
كذلك: أرض فضاء بعضها منخفض
عن سطح البحر تقع بين ساحلي أئين،
والمكسر. وتقوم عليها أهم
المؤسسات الدفاعية والمجمعات
السكنية، وأسس فيه الإنجليز أول
مُعَسَّكِر؛ ويقع في وسطه أهم ميناء
جوى هو «مطار عدن الدولي». وساحله صوب المكسر في تغيير دائم
بسبب إستصلاح أراضٍ بواسطة الرَّدَم.
وقد كَسِبَت مساحات كبيرة منه وُيُنِيَّت
عليها المُجَمَّعات السكنية وجزءاً من
مطار عدن، وأنشئ طريق فوق البحر
يربط عدن عند جبل حديد والشيخ
عُثمان والبُرَيْقَه، وبدأ يجف الماء الذي
بينه وبين ساحل المَكْسَر... وقد
إِخْتَفَى إسم المَجْرَاد، وأصبح
(خورمكسر) هو الاسم الشائع للْبُرَزْخ
والمَكْسَر والمجراد في وقت واحد،
يشمل هذا العنق من الأرض الذي
يربط شبه جزيرة عدن بالبر من جبل
حديد حتى الملاح.

المَجْرَب:

بلده غنية بالآثار تقع في شرقي
«ضَبِيق قَعْوَان» بمحافظة دَمَار.

مَجَز:

النحل وأجباح العسل، بالإضافة إلى مراعي المواشي والأغنام. وقد أُكْتُشِف مؤخراً بالمنطقة «الرملة الصافي» الصالح لصناعة الزجاج.

مَجَزَب:

(آلت مَجَزَب). بلدة في مديرية سَحَار - محافظة صَعْدَه. يُنسَب إليها الأمير سعد المجزبي، أمير اللُحَيَّه والضُّحِي في القرن الحادي عشر الهجري.

ودار المجزبي: كانت قائمة غربي «مسجد أزدُمر» جنوبي باب شُعُوب بمدينة صَنْعَاء.

مَجَزِر:

بفتح فسكون فكسر الزاي. مديرية واسعة من محافظة مأرب، تقع فيما بين بلاد «نِهَم» و«الجَوْف». بها وادي الجُفْرَه ووادي حَلْحَلَه، وهما غَيَّيَّان بالزروع خاصة العِنَب وبعض الفواكه. وتذهب سيول مديرية مَجَزِر إلى وادي الجَوْف. أمَّا أهم مناطق المديرية فنذكر منها: السحارى، الحُصُون، جبل يَام، دَرْب الأَشْرَاف، الجفرة، آل حذقين، الباطن، وغير ذلك. وتجدد الاشارة إلى أنه يوجد أسفل جبل يام المذكور

بفتح فسكون. مديرية من أعمال محافظة صَعْدَه، مركزها الرئيسي مدينة مَجَز، شمال صَعْدَه بنحو ٣٠ كيلاً، من بلدانها: صَحْيَان، وادي فِلَّه، بني حُدَيْفَه، بن سُؤَيْد، آلت الرُبَيْع، بني عُبَاد، ولد عَمْرُو. وهي مناطق اشتهرت قديماً لكونها من مراكز العِلْم التي كان يُهاجر إليها طلبة العلم ويقصدونها للاخذ عن علمائها من آل العِجْرِي وآل المؤيد وآل حُورِيه وآل الغالب وآل شايِم وآل أبو طالب وآل الصَّحْيَانِي وغيرهم. كما أن «مديرية مجز» هي من مراكز قبائل بني جُمَاعَه إحدى قبائل حَوْلَان بن عمرو بن الحاف بن قُضَاعَه، ومنهم: آل شَاعِب، آل العواف، آل مفرح، آل مهمل، آل زابيه، آل الجبر، آل النحو، آل الفداوى، وغيرهم.

وتُعد مديرية مَجَز من أكبر مديريات محافظة صَعْدَه من حيث المساحة والكثافة السكانية، فهي تمتد من قلب حقل صعده الخصيب إلى عمق المناطق الشرقية للمحافظة. وفيها وديان غنية بالزروع كالأعناب والحمضيات وغير ذلك، كما تنتشر فيها أشجار الصنوبر وأشجار العرعر والظَّلْح، لذا تكثر في المنطقة خلايا

«موضع الرّزم» المعروف باسم «رّزم ملاحا» وهو محل الوقعه بين قبائل مُرَاد وقبائل هَمْدَان في اليوم الذي أوقع الرسول ﷺ بأهل بَدْر من المشركين.

الْمَجْرَع:

بفتح الميم. مركز إداري من مديرية السّيّاني وأعمال محافظة إبّ. رُبما عُرف بذلك لوقوع الطريق منه إلى بلاد تَعِز وغيرها.

جبلها من تعز. سكنها الفقيه علامه أحمد الصّراري، وكان فقيهاً فاضلاً توفي أول القرن السابع الهجري. كما أن بها مساكن «آل الباشا» من آل الجُماعي، وبها كانت وفاة الشيخ أحمد بن حسن باشا الجُماعي سنة ١٣٩٣هـ.

آل مَجَشَر:

من قبائل العوابته في حضرموت.

الْمَجْعَلَه:

مركز إداري من مديرية رَجُوزَه في بَرَط وأعمال محافظة الجَوْف بحسب التقسيم الإداري الأخير. من بلدانه: وادي رَغْوَه، وادي صَال، وادي رَسَب، المعترض، آل شايح، بيت مُطَلَق، العِقَال، الجواشعه، وغير ذلك.

والمَجْرَع - أيضاً - مركز إداري من مديرية بَدْبَدَه وأعمال محافظة مأرب. فيه قبيلة آل سالم من قبائل بَكِيل ثم من شَاكِر ثم من دُهمه.

والمَجْرَعَه - بالهاء آخر الحروف - قريه في شمال «حَرْف سُفْيَان» بنحو ١٠ أكيال، وشمال مدينة حُوْث بمسافة ٣٥ كيلاً في جوار خط الطريق إلى صَعْدَه. فيها قبائل صُبَارَه.

آل المَجْعَلِي:

من قبائل دِيْنَه في شرقي البَيْضَاء ومن أعمال محافظة أُبَيْن. منهم الشهيد «المجعلي» أحد الفدائيين البارزين أيام الثورة على الاستعمار البريطاني ثم أحد قادة الحرس الشعبي للجهة القومية، وكانت القيادة العامة للجهة

والمَجْرَه - أيضاً - بلده في حَوْلَان العالية، شرقي مدينة صَنْعَاء.

الْمَجْرَف:

قريه كبيرة في مَرَكِز «العَدَانِي» من مديرية «ذي سُفَال» وأعمال محافظة إبّ. تُطَلَّ على وادي حَيْبِر، ويُرَى

قد عينته مأموراً في طُور الباحة - الصَّبِيحَة .
 مُجَلِّي (١٣٢٩ - ١٤٠٢ هـ)، تَقَضَّتْ حياته مدرساً بجامع ثُلا .

مَجَلْد:

وَأَلِ مَجَلِّي - بكسر الميم - من أهالي قرية «المِشْرَاق» القريبة من «خربة أبو يابس» أو «خربة عَهَّان» في مغرب عَنَس . يتصل نسبهم بالحسين بن القاسم من أحفاد الحسن بن علي بن أبي طالب . ومن مشاهير هذا البيت: العلامة علي بن حسين بن أحمد مَجَلِّي، كان من أبرز علماء الزَّيْدِيَّة . ولد عام ١٣١٩ هـ وتوفي يوم ١٥ ربيع الثاني عام ١٤٠٩ هـ، بعد أن تولى القضاء طَيْلَّةَ خمسين عاماً في مناطق مختلفة من اليمن منها «إب» و«رَدَّاع» و«تَعَز» وقبل ذلك عمل في التدريس بتعز، وتولى بعد الثورة الإفتاء فيها، وله إضافات فقهية واجتهادات وتعليقات كثيرة على «شرح الأزهار» المنسوخ بخطه الجميل، كما أن له مؤلفات واجتهادات في العلوم الشرعية . وهو والد الأستاذ الدكتور حسن بن علي مجلي أستاذ القانون الجنائي بجامعة صنعاء وأحد أبرز المحامين .

وَأَلِ مَجَلِّي: من مشايخ مديرية جُبْن . منهم الشيخ عبد الرزاق بن صالح مجلي، المتوفي سنة ١٤٢١ هـ .

جد جاهلي هو: مجلد بن عَلِيَّان بن أَرْحَب بن الدُّعَام، من بَكَيْل . بَنُوهُ ثمانية: «قَيْس» و«زَارَه» و«الْغُلام» و«ظَالَم» و«الأضْهَب» و«رَبِيعَه» و«مَالِك» و«الحارث» . وقد بقى أبناءه الخمسة الأولون في اليمن، أما الآخرون فقد هاجروا .

وأهل مجلد: قبيلة تسكن اليوم ضمن قبائل المَرَّاقِشَة في أُبَيْن، ومن بلدانهم قرية «الضحوكة» .

أَلِ مُجَلِّي:

بضم الميم وفتح الجيم . من أهالي بني سُوَط في حَبُور، نَذَّرَ منهم: (١) الفقيه العلامة محمد بن مُجَلِّي السَّوْطِي الطَّلِيمِي الحَبُورِي الضَّرِير المَقْرِي . أصاب الضَّرر عينيه وهو في ثمان سنين؛ فاشتغل بالقرآن والعلم . وممن أخذ عنه: الحسن بن القاسم ابن الإمام المؤيد، وصنوه الحسين وكثير من أهل الجهات . وكان عَلَّامَه محققاً عارفاً في كل فن . توفي سنة ١١٢٧ هـ . (٢) الفقيه العَلَّامَه الحافظ علي بن عبد الله

أزيل القبر من مدة قريبة، وما تزال بعض شواهد قائمه. وكثيراً ما تتعرض المنطقة لأخطار الجبال المتدحرجة إليها من جبل «صَبِير» وخاصة أيام الأمطار، الأمر الذي يهدد المنازل والسكان بالأخطار الكثيرة. وقد إشتد هذا الأمر مع القيام بشق الطريق الإسفلتية إلى قمة جبل صَبِير حيث تقوم الآلات بإلقاء مخلفات الشق من أتربة وأحجار في مجرى السيل المنحدر باتجاه وادي المجليّه.

المَجْمَعَة:

بفتح فسكون الجيم. حصن وبلدة في أعلا منطقة «ثَغْب يَافِع» من مديرية الشَّوَّافِي وأعمال محافظة إب. يسكنه اليوم آل قاسم الكَلَّاعِيَّين.

بنو مُجَمِّل:

بضم ففتح فتشديد. عائلة من أهل قرية الدَّارِي في وادي بَنَّا. لعلهم من أحفاد الحسن بن علي بن أبي طالب. وأهل بن مُجَمِّل: من قبائل يَهْر في يَافِع.

المَجْن:

(وادي المَجْن). وإد في آيس، يقع غربي جبل صُورَان.

وقد اختير خلفاً له ولده الشيخ ابراهيم بن عبد الرزاق مجلي كشيخ لمشائخ مديرية جُبِين.

وآل مَجَلِّي: هم مشائخ قبائل وادي العَبْدِيِّين في مديرية سَحَار بصعده. أشهرهم الشيخ الراحل قاد مَجَلِّي ثم نجله الشيخ حسن بن قايد مجلي المتوفي سنة ١٤١٨هـ؛ فولده النائب عثمان بن حسين مجلي، عضو مجلس النواب - ١٩٩٧م عضو لجنة الشؤون الخارجية بالمجلس.

وبن مجلي: عشيره في يافع. منها الشيخ يحيى محمد عفيف بن مجلي، المتوفي سنة ١٤٢٠هـ.

المِجَلِّيَة:

بكسر ففتح فتشديد اللام المكسورة. وإد تحت جبل «قلعة القاهرة» المطلة على مدينة تعز من الناحية الشرقية. وهو وإد فسيح تكتنفه عدد من المسائل الصغيرة المغطاة بالمروج والأشجار، ويربض في وسطه قبر أبيض لا يرتفع عن سطح الأرض إلا بمقدار متر واحد به سور قصير، وهو قبر كاهن يهودي قديم يُسَمُّونه (الشَّبَزِي)، يعود تاريخه إلى القرن الرابع الميلادي، وكان يحج إليه اليهود من كل بقاع الأرض، وقد

بِنٌ مِجْنَجٌ:

بتربية النحل وإنتاج العسل وهي أكثر مناطق وُصَاب السافل إنتاجاً للعسل وأكثرها جودة، حيث تنتشر في المنطقة أشجار العُلب التي يتغذى منها النحل.

بكسر الميم والجيم وتشديد النون المكسورة. فخيذة من «آل علي» لإحدى قبائل الحموم. يسكنون «غيل بن يمين» من مديرية الشحر بحضرموت.

آل مِجْوَر:

بكسر الميم كسراً خفيفاً وفتح الجيم وتشديد الواو المفتوحة. فخيذة من قبائل آل محمد من الأقموش، ومسكنهم الحُبر - بفتح فسكون من قُرَى حَبَان في محافظة سَبْوَه. نذكر منهم: (١) الشيخ علي محمد بن مِجْوَر، المتوفي سنة ١٤١٨هـ وكان من كبار مشايخ سَبْوَه. (٢) الدكتور علي محمد مجور عميد كلية النفط والمعادن - جامعة عدن. (٣) فريد بن محمد بن سعيد مجور وكيل وزارة الزراعة والري - ١٩٩٨م.

المَجْنِيد:

أحد أحياء مدينة زَيْد.

المجهاله:

قرية بمنطقة «الفُوش» في لَحْج.

آل مجهر:

قبلة تسكن مديرية لُودَر في محافظة أبين.

المَجْوَب:

موضع جنوب شرق مدينة «غَيْل باوزير» من مديرية المُكلا بحضرموت. وقد يُقال له: قارة المَجْوَب.

مُجَيْح:

بضم ففتح فتشديد الياء. بلدة في جبل حَرَّاز، سُمِّيت نسبةً إلى: مُجَيْح بن العَوث بن سعد بن عَوْف بن عَدِي. وهي في منطقة حصينه.

المَجْوَحِي:

مركز إداري من مديرية وُصَاب السافل وأعمال محافظة دَمَار. من بُلدانه: الحُصْب، الكديحا، الأشراف، المشقوب، وغيرها. تشتهر المنطقة

بنو مَجْنِيد:

بفتح فكسر فسكون. قبيلة من ولد

بنو مَجِيع:

بفتح فكسر فسكون. مركز إداري من مديرية المَحَابِشَة وأعمال محافظة حَجَّه. يقع في الجهة الشمالية الشرقية من المَحَابِشَة. ومن أهم القرى فيه: قرية الشَّجْعَة محل آل المُهَلَّا وآل الشَّرْفِي.

مالك بن جَمِير بن سبأ. لهم بقية في مَوْزَع والمَنْدَب والْعَارَه والْوَازِجِيَه، كما أن منهم طائفة في قرية (الحبل) في وادي لحج؛ يُقال لهم (الماجيد) وأحدهم (مَجِيدِي) وقد رفع الهمداني نسبهم إلى مجيد بن عمرو بن حَيْدَان بن عَمْرُو بن الحَاف بن قُضَاعَه بن مالك بن جَمِير.

المَجِيلِيْس:

منطقة زراعية بمديرية زَبِيد من محافظة الحُدَيْدَة. وهي في غرب مدينة زبيد بمسافة ٢٧ كيلاً، حيث تتصل بها عن طريق مرصوف بطول عشرة كيلومترات حتى منطقة التحيته، والجزء الباقي من الطريق ١٧ كيلومتراً عبارة عن طريق ترابي يمر عبر مناطق تتعرض لزحف الرمال إليه. والمنطقة تبعد عن الساحل بنحو اثنين كيلومترات، وترتفع عن سطح البحر بنحو ٤٠ متراً. ويسود المنطقة المناخ الحار والجاف حيث تتراوح درجات الحرارة صيفاً بين ٢٥ - ٤٦ درجة، وشتاءً بين ١٨ - ٢٨ درجة مئوية.

وجاء في كتاب «إدام القوت» أن البحار العربي المشهور إبن ماجد، ينتمي إلى هذه القبيلة، مضيفاً بأن في وادي دوعن بحضرموت (آل باماجد) لهم بقية إلى اليوم، ويحتمل أن يكون هذا الملاح الكبير منهم.

وينتمي إلى هذه القبيلة: الصحفي سالم بن سالم بن علي بن نصر المَجِيدِي الكاتب بجريدة «الجمهورية» اليومية. وكذا الصحفي عبد الله المَجِيدِي الكاتب بجريدة «الإحياء العربي» الأسبوعية.

مَجِيدِيْع:

وتنتشر في المنطقة مساحات شاسعة مزروعة بالنخيل (نخيل التمر في الغالب ونخيل الدَّوْم بنسبة ضئيلة). وربما تصل أعداد الأشجار إلى مئات

من مشائخ مَأْرَب. منهم الشيخ عبد الله بن أحمد مجيديع، عضو مجلس النواب - ١٩٩٣م ثم عضو المجلس الاستشاري - ١٩٩٧م.

مدينة وجبل شمال مدينة حَجَّه بنحو ٧٠ كيلاً. تقع فيما بين «حَجَّه» و«كُحْلَان الشَّرَف». وتُشكّل في أعمالها «مُديريّة» من مديريات محافظة حَجَّه، تضم المراكز الإدارية التالية: بني مَجِيع، بني حَيْدَان، المخاويس، حجر. وهي مناطق جبلية تحيط بها عدد من الوديان، منها: وادي المَوْز، وادي نَخْبَان، وادي الدوده، وادي لطف الله، وغير ذلك من الوديان الخصيبه التي تشتهر بزراعة البُن الفاخر والموز والأرز، غير أن مما يؤسف له أن شجرة القات أصبحت هي المسيطره على رقعتها الزراعية. كما يعتنى الأهالي بتربية النحل وإنتاج العسل.

وقد إشتهرت مدينة المحابشة بمدرسها العلمية التي تخرّج منها العلماء والقضاة والشُعراء من آل المنصور وآل الشهاري وآل الحُرَّان وآل الشَّرَفِي وغيرهم. وإليها يُنسب (آل المَحْبِثِي) الذين يرجعون في نسبهم إلى الخليفة الثاني عمر بن الحَطَّاب. ومن مشاهير هذا البيت: (١) ناصر بن الحُسَيْن بن ناصر ابن هادي بن محمد بن ناصر المَحْبِثِي. كان عالماً تقياً صالحاً عابداً. أشتغل بالتدريس في شهاره، ثم استدعاه المهدي العباس إلى صنعاء سنة ١١٦٩هـ فولاه

الآلاف في كل منطقة. ويشير بيان صادر عام ١٩٩٦م عن «هيئة تطوير تهامه» إلى أن أغلب هذه الأشجار أصبحت مُهمّله فهي تعاني من زحف الرمال الصحراوي عليها بإضافة إلى عدم العناية بتربيتها حيث أن الري والتسميد غائبان عن غالبية الأشجار، بعد أن جف الماء الذي كان يسيل إلى المنطقة وبعد إنحسار منسوب الأمطار الذي يصل معدل هطولها إلى ١٠٠ ملم في السنة.

مَجِيع:

(بامَجِيع). ضبطها مؤلف الشامل بكسر الميم ففتح الجيم فسكون الياء فكسر الميم. وهي قبيلة من المشاجر وصريخهم للديّن، وتسكن في بلدة «قِدّه» بكسر فتشديد الدال. وهي من قُرَى وادي دَوْعَن بحضرموت.

والبامَجِيع - بضم الميم وفتح فسكون فكسر الميم الثانية - فخيده من «أهل مُحَمَّد» إحدى قبائل العوالق. يسكنون بلدة «القويره» في منطقة عَتَق من مديرية الصعيد وأعمال محافظة شَبَوّه.

المَحَابِشَة:

بفتح الميم والحاء وخفض الباء.

بمحكمة الاستئناف بصنعاء، فريساً لمحكمة محافظة لواء المحويت، ثم عضواً في المحكمة العليا بصنعاء.

وتجدر الإشارة إلى أن مدينة المحابشه هي اليوم مركز تجاري تقصده قبائل المناطق المجاورة. وترتبط المحابشة بدروب قديمة ومسالك طُرُق عديدة قديمة وحديثة، منها: (١) طريق المحابشه - عبس، وعليه تمر القوافل التجارية عبر الحُدَيْدَة وتهامه. (٢) طريق المحابشه - حَجَّه.

المَحَابِيب:

من قبائل الجَوْف، ويتفرعون إلى: آل جَسَّار، آل موزع، آل عيد.

والمَحَابِيب - أيضاً - قرية في (الطرف الشَّامي) من مديرية بيت الفقيه - وأعمال محافظة الحُدَيْدَة.

المَحَابِيه:

بفتح الميم والحاء المهملة. من قُرَى الجَعَّاشن في مديرية ذي سُفَّال وأعمال محافظة إب. إليها يُنسب (بنو المَحَابِيه)، وهم بطن من جَمَيْر ثم من الكلاع. وكان لهم شهرة وصيت ورياسة، نذكر منهم: (١) أبو يعقوب

القضاء بها إلى أن توفي سنة ١١٩١ للهجرة. (٢) عبد الرحمن بن حسين بن عبد الوهاب المَحْبَشِي. عالم محقق في علوم كثيرة. كان حاكماً في لواء تهامة إلى أن توفي سنة ١٣٦٦ هجرية. (٣) أخيه يحيى بن حسين بن عبد الرحمن المَحْبَشِي المتوفي سنة ١٣٨٥ هـ وهو عالم محقق في الفقه والفرائض والنحو. تولى القضاء في شهاره، ثم قضاء حجه. (٤) عبد الرزاق بن عبد الله بن عبد الرزاق المَحْبَشِي. عالم محقق في الفقه مع مشاركته في غيره. تَنَقَّل في أعمال القضاء بين: «كُحلان الشَّرَف» و«بني العَوَّام» و«قَفْلة عِدْر». وكانت وفاته سنة ١٣٧٩ هـ. وهو والد الكاتب الإذاعي البارز الأستاذ محمد المحبشي الذي يُعَدُّ من أشهر وأكفأ الكُتَّاب بإذاعة صنعاء. (٥) عبد الحفيظ بن عبد الرحمن ابن حسين المحبشي. عالم مشارك تولى القضاء في نواحي من تهامة، ثم تعين عضواً في محكمة الاستئناف بصنعاء. (٦) عبد الحفيظ بن عبد الرزاق ابن عبد الله المحبشي. عالم مشارك، تولى القضاء في قفلة عِدْر خَلْفاً لوالده، ثم انتقل إلى المحكمة الجنوبية في صنعاء، ثم إلى المحكمة الجزائية، ثم عضواً

المَحَاجِر:

قبيلة وبلدة من عِيَالِ صِيَادٍ فِي نَهْمِ،
بِالشَّمَالِ الشَّرْقِيِّ مِنْ مَدِينَةِ صَنْعَاءَ.
وَالْمَحَاجِرُ: مَوْضِعٌ فِي شَرْقِيِّ بِلَادِ
خَوْلَانَ صَعْدَةَ.

وَالْمَحَاجِرُ: هُوَ الْاسْمُ الَّذِي يُطْلَقُ
عَلَى قَبَائِلِ الْعَوَالِقِ الْعَلِيَا الْقَاطِنَةِ فِي
مَدِيرِيَةِ نِصَابٍ مِنْ أَعْمَالِ مَحَافِظَةِ
شَبْوَهَ، وَتَتَكُونُ مِنَ الْقَبَائِلِ التَّالِيَةِ: رَيْزِ
(رَيْبِزِي) - مَرَايِزِي (مَرَزُوقِي) - أَهْلُ
دَعَّارِ (دَعَّارِي) - هَمَّامِ (هَمَّامِي) - دِيَّانِ
(دِيَّانِي) - أَهْلُ غُسَيْلِ (غُسَيْلِي). وَقَدْ
فَضَّلْنَا فُرُوعَ هَذِهِ الْقَبَائِلِ فِي مَوَاضِعِهَا.
وَيَنْتَسِبُ إِلَى قَبَائِلِ الْمَحَاجِرِ: آلُ فَرِيدِ،
وَهُمْ بَيْتُ الْمَشَيْخَةِ فِي بِلَادِ الْعَوَالِقِ
الْعَلِيَا، مِنْهُمْ الشَّيْخُ مُحَسِّنُ بِنِ فَرِيدِ
الْعَوْلَقِي.

المَحَاجِرِي:

قَرِيهِ فِي مَنطِقَةِ الْحَدِّ مِنْ مَدِيرِيَةِ يَافِعِ
وَأَعْمَالِ مَحَافِظَةِ لَحْجِ. فِيهَا بَعْضُ
قَبَائِلِ أَهْلِ الشَّيْخِ عَلِيِّ مِنَ الْقَبَائِلِ يَافِعِ.

آلُ الْمُحَارِبِيِّ:

مِنْ قَبَائِلِ حَضْرَمَوْتِ. أَغْلِبُهُمْ
هَاجَرُوا إِلَى الْحِجَازِ وَالْعِرَاقِ وَالْأُرْدُنِ
وَالْأَنْدَلُسِ.

المحَابِي، أَمِيرُ الْكَلَاعِ أَيَّامَ أَسْعَدِ
الْحَوَالِي. (٢) مُحَمَّدُ بِنُ إِبْرَاهِيمِ
الْمَحَابِي. عَالِمٌ فِي الْأَنْسَابِ. سَمِعَ
مِنْهُ الْهَمْدَانِي وَرَوَى عَنْهُ. (٣) جَعْفَرُ بِنُ
عَبْدِ الرَّحِيمِ الْمَحَابِي الْكَلَاعِي. عَالِمٌ
مُبْرَزٌ فِي فُرُوعِ الْفِقْهِ وَأَصُولِهِ. انْتَهَتْ
إِلَيْهِ رِئَاسَةُ الْفَتْوَى فِي نَاحِيَتِهِ، وَتَوَفَّى
بِقَرْيَةِ الظَّرَافَةِ فِي وَادِي نَخْلَانَ سَنَةَ
٤٦٠هـ. مِنْ آثَارِهِ كِتَابُ «التَّقْرِيبِ فِي
الْفِقْهِ» وَكِتَابُ «الْجَامِعِ فِي الْخِلَافِ». (٤)
أَبُو بَكْرُ بِنُ جَعْفَرُ بِنُ عَبْدِ الرَّحِيمِ
الْمَحَابِي. عَالِمٌ مُبْرَزٌ فِي الْفِقْهِ، انْتَهَتْ
إِلَيْهِ رِئَاسَةُ الْعِلْمِ بِالْيَمَنِ. أَخَذَ عَنْهُ جَمْعٌ
كَثِيرٌ لَا يَكَادُ الْحَصْرُ يُدْرِكُهُمْ. وَتَوَفَّى
سَنَةَ ٥٠٠هـ لِلْهَجْرَةِ. (٥) عَلِيُّ بِنُ سَعِيدِ
الْمَحَابِي، فُقَيْهِ عَارِفٌ.

المَحَابِيَّت:

مِنْ قَبَائِلِ أَهْلِ بَلْتِيلِ الْمَنْتَمِيَةِ إِلَى
قَبَائِلِ عِلْهِ، يَسْكُنُونَ مَدِيرِيَةَ لَوْدَرِ فِي
مَحَافِظَةِ أَيْبِنِ. وَمِنْ فُرُوعِهِمْ: (١) أَهْلُ
مَنْصُورِ، وَمِنْهُمْ: أَهْلُ يَعْيقِ فِي مَلْجَفِهِ،
أَهْلُ لَهْطَلِ فِي الْحُصْنِ - أَهْلُ مُلْهَمِ
وَأَهْلُ جَعْبَةِ فِي مَرْكَدِ. (٢) أَهْلُ صَالِحِ
سَعِيدِ فِي ضُبَّهِ. (٣) أَهْلُ أَمْقَهَابِهِ فِي
ضُبَّهِ. (٤) أَهْلُ جِنَشِ فِي أَمْعَلُوجِ.
(٥) أَهْلُ الصَّلَاوِيحَةِ فِي ابْنَوِهِ. (٦) أَهْلُ
بَاعِشِ فِي مَلْبِنِ.

المَحَارِشَة:

منطقة بجبل الأهنوم في شمال مدينة حَجَّه.

المَحَارِق:

من قُرَى الجَرَايِح العليا في مديرية «الضَّحَى» من أعمال محافظة الحُدَيْدَة. تقع شرقي مدينة الزَيْدِيَّة.

المَحَارِقَة:

قرية في أرض الصَّيْعَر بحضرموت. قال مؤلف إدام القوت: وفي مكان المحارقة من أرض الصيعر شيء من النخل ولا نخل في سواها من أرضهم.

المَحَارِيز:

من قبائل خولان العالية ثم من بني شَدَّاد، مشائخهم آل الزيادي.

المَحَا فِرَة:

فرع من قبيلة «الجِرتي» إحدى قبائل الصَّبِيْحَة، يسكنون منطقة «العَارَة» من مديرية «طُور البَاخَة» وأعمال محافظة لَحْج، في الجهة الغربية من المحافظة وعلى مقربة من باب المَنْدَب.

المَحَارِم:

قرية في جبل مَشُوح من مديرية صَبْغَان في بلاد حَرَاز وأعمال محافظة صنعاء. أشار عُمارة اليماني إلى أنه قامت بها أولى الوقائع الحربية لجيش الملك علي بن محمد الصُّليحي مع خصومه من بني الفاش، وكان النصر فيها لجيش الصُّليحي.

المَحَا قِب:

بلدة في وادي الوسطه من مركز «لَبْعُوس» مديرية يَافِع. بها أهل التَّقِيْب.

المَحَارِيب:

حارة أو قرية في مدينة تَعِز، كانت

المَحَاقِرَةُ:

نحو سنة ١٤١٢هـ. تولى القضاء في عدة أماكن، آخرها حاكماً في قضاء «بَاقِم» بصعده، وقد كان من العلماء العاملين وله تصويبات وإضافات على الطبعة الثالثة من هذا المعجم. وأما أولاده فهم: عبد الله (يعمل في متحف صنعاء)، وأحمد (يعمل في المحكمة الشرقية بصنعاء)، وعبد الكريم (صيدلي)، وإسماعيل (يعمل مديراً لمكتب الخدمة المدنية بصعده)، ويحيى (مدير شؤون موظفي العدل بصعده). (٤) العلامة عبد الله بن أحمد بن عبد الله المَحَاقِرِي، المتوفي سنة ١٣٨٥هـ. ثم نجله محمد بن عبد الله (يعمل في فرع كلية الشريعة والقانون في تعز).

المَحَالِب:

مدينة قديمة كانت قائمة في بطن تهامة على ميزاب وادي مَوْر ومن ملحقات مديرية (الرُّفْرَه). وهي اليوم بلدة مُتَسَعِّثَه. وكان قد سكنها العلامة حسين الأهدل، كما نُسِب إليها عدد من حملة العِلْم، أمثال القاضي شهاب الدين أحمد بن إبراهيم المَحَالِبِي، من أعيان القرن التاسع الهجري، وقد تَقَلَّد الوزارة للملك الظَّاهِر (أحد ملوك بني رَسول) إلا أنه نكبه آخر الأمر وصادر

بفتح الميم والحاء وخفض القاف. بلدة حصينه من مديرية سَنَحَان، تقع جنوب صنعاء بنحو عشرة كيلومترات في جوار «جِرَزِي»، وإليها يُنَسَّب (آل المَحَاقِرِي) المنتشرين في بلاد «خُبَان» و«صُوزَان آنس» و«عُثْمَه» و«ذَمَار» و«صَعْدَه»، والجد الجامع لهم هو العلامة الشهير علي بن أبي الفضائل بن محمد بن علي ابن منصور بن يحيى بن منصور بن المُفضل بن الحَجَّاج عبد الله بن علي بن يحيى بن القاسم بن يوسف بن يحيى بن أحمد بن الهادي يحيى بن الحسين المنتهى نسبه إلى الإمام الحسن بن علي بن أبي طالب. ومن مشاهير هذا البيت: (١) العلامة علي بن محمد بن علي المَحَاقِرِي، المتوفي سنة ١٣٩٩ هـ، كان متولياً أوقاف ذي السُّفَال، ثم أوقاف العُدَيْن، ثم أوقاف الجَنْد. (٢) العلامة زيد بن علي بن إسماعيل المَحَاقِرِي. اشتغل بالتدريس في تعز، ثم في عَدَن بمسجد العَيْدَرُوس، ثم عاد إلى صَنَعَاء واشتغل بالتدريس في المدرسة العلمية؛ تعين بعدها حاكماً في وُصَاب العَالِي، ثم في جِبَلَه. (٣) أخيه العلامة محمد بن علي بن إسماعيل المَحَاقِرِي، المتوفي

أمواله. وكانت وفاته سنة ٨٣٥ هـ. نهم. إستوطنوا - مع الفتح الاسلامي - للشام وليبيا والجزائر. للهجرة.

مَخَالِين:

بلدة في أسفل جبل اللوز من حَوْلَان العالية بمشارك مدينة صنعاء. فيها: بيت شايح وبيت الفقيه وبيت اللوزي. وهي من القبرى المشهورة بزراعة اللوز.

آل مَخَاوِش:

عائلة من أهل مدينة صنعاء، ترجع في أصولها إلى قبيلة أَرْحَب. منهم الصحفي عبد السلام بن يحيى مَخَاوِش.

آل بن مَحَامِد:

قبيلة من المَهْرَة، تسكن بلدة «عتاب».

المَخَايِل:

حصن غربي مدينة سيئون في وادي حَضْرُمُوت.

المَخَامِدَة:

بطن من قبائل صِلِيل في تَهَامَة. منازلهم بمديرية المِغْلَاف، شمال شرق الحُدَيْدَة. من قراهم المَصْأَوْنَة والمَقَازِلَة.

آل مُحِبِّ النَّبِيِّ:

عائلة من أهل قرية «حَدَه» الواقعة في الطرف الغربي من مدينة صَنْعَاء. وهم فرع من آل المؤيّد الحَسَنِيِّين.

المَخْبِشِي:

أنظر: المَخَايِشَة.

والمَخَامِدَة - أيضاً - قرية بمديرية الحُشَا وأعمال محافظة الضَّالِيع. وهو إسم قبيلة من قبائل الصَّبِيئِيَّة التي تسكن وادي البُرَيْمِي في غربي وادي لَحْج.

مَخْبِض:

بكسر فسكون ففتح. أحد أودية عَرَمَا/ عرمة في محافظة شَبْوَه. قال مؤلف الشامل: إذا إنحدر ماء وادي عرمة إلى وادي العطف إفترق إلى وادييين: وادي محبض يأخذ إلى

المَخَامِيد:

بطن من الديارنه من المطارفه، من

(السَّيْلِيل) بوادي حضرموت. يقعان جوار بلدتي «الثَّرْفَه» و«هَدَامَه» في غربيها. وقد كانت البلدة تُعْرَف سابقاً بأسم (أَنْف حُطْم) ثم عُرِفَت باسم الجبل الذي يعلوها. قال مؤلف إدام القوت: وفيها كان عَظْر «آل وَبَر» بِوَلَاة الحَوْل «آل الجزو» فلقد إستأصلوهم قتلاً في سنة ٦٠٤هـ وما أقلت منهم إلاّ عشره.

بنو المُخْتَسِب:

إشتهر بهذا اللقب العلامة محمد بن حسن المُخْتَسِب المتوفي سنة ١٢٥٧هـ، وكان عالماً بالسُّنَّة والآلات، وعُرِف بالزُّهد والوَرَع.

آل المُحْجَانِي:

بخفض الميم. قبيلة من خَارِف إحدى قبائل حَاشِد. منهم: (١) الشيخ يحيى بن سِرْحَان المُحْجَانِي أحد كبار مشائخ خَارِف في أول القرن الرابع عشر الهجري. (٢) الشيخ علي بن مرشد المُحْجَانِي المتوفي سنة ١٤٢٠هـ.

آل مِحْجَب:

بكسر ففتح فتشديد الجيم. عائلة من

محبض فيذهب إلى الشمال حتى يوازي قارة الملح بالجانب الغربي فيتقوس منحرفاً إلى الغرب ثم يعود إلى الشمال فيلقى مَفْضَى وادي معشر فيلتحمان.

آل مَحْبُوب:

من أهالي مدينة صَنْعَاء. إشتهر منهم المقرئ المُرْشِد العَلَامَه أحمد بن عبد الرحمن مَحْبُوب. مولده في رجب سنة ١٣٣٠هـ، وكان من مشائخه الفقيه حسين العَظِيبي. ثم صار إماماً لمسجد الشَّهِيدَيْن بصنعاء، وقد كان على صلة برجال ثورة ١٩٤٨م ولذلك تعرض للسجن بعد فشلها. تولى بعد ثورة سبتمبر ١٩٦٢م عدداً من الأعمال آخرها مستشاراً بوزارة الأوقاف وعضواً بمجلس الشعب التأسيسي. توفي سنة ١٤١٤هـ.

آل المَحْبُوبِي:

من مشائخ الجَوْف. منهم الشيخ أحمد المحبوبي جد الأشراف (آل جوده) نِسْبَة إلى جوده بنت الشيخ المذكور، وهم: آل قَعَشَم وآل الضَّمِين الساكنين في قرية العَيْل.

المُخْتَرِقه:

جبل وقرية في وادي السَّرِير

أهل مدينة حَرَضٍ فِي تَهَامَةٍ.

الْمَحْجَبَةُ:

بفتح فسكون ففتح الجيم والباء .
 بلدة في يَافِعٍ تقع بأراضي قبيلة الضبيبي .
 كانت عاصمة سلاطين يافع : آل
 هَرَهْرَهَ، ومن ساكنيها: آل الحريري،
 منهم الشيخ العلامة محمد بن محمد
 الحَرِيرِي مُفْتَى يَافِعٍ . قال السيد حسين
 الهَدَّار: الْمَحْجَبَةُ هي قرية كبيرة من
 أهم قرى يافع، مستندة منازلها إلى
 الجبل المشائخ الذي يعلوها، وبها
 أسرٌ كثيرة، وهي مسكن المشائخ آل
 الحَرِيرِي، وهم أسرة عريقة فيها،
 وأول من تكلم عنهم بامْتَحَرَمِه في كتابه
 «النسب». وممن ظهر منهم في هذه
 الآونة الشيخ عبد الرحمن بن أحمد
 الحَرِيرِي عم الشيخ محمد الحريري،
 والذي كان على جانب عظيم من
 النُسك والعبادة، وكان مستشاراً
 للسلطان محمد بن عيدروس العفيفي
 سلطان يافع السفلى، واستمر داعياً إلى
 الله وبإذلاً نفسه للإصلاح بين القبائل
 حتى توفاه الله في سنة ١٣٩٤ هـ .
 وممن سكن الْمَحْجَبَةَ المشائخ آل
 الشيخ على، وهم سلاطين من آل
 هرره، كان جدهم الشيخ على بن
 أحمد هرره نائباً عن الإمام الحسين

إبن الشيخ أبي بكر بن سالم، والذي
 وصل إلى يافع من الحرميين الشرفيين
 مرشداً وداعياً إلى الله سنة ١٠٢٧ هـ
 وقد كان زعيماً روحياً أحبته قبائل يافع
 محبة عظيمة، واتخذوه مرجعاً للكثير
 من مشاكلهم، وبالذات بعد أقول
 الأتراك في ذلك الحقب من الزمن،
 وقد أسس مسجداً في عنتر، واشترى
 من ماله الخاص كثيراً من الأراضي
 المتنازع عليها وأوقفها على كثير من
 أوجه البر، وبالذات في عيّنات، ولا
 زالت كثير من قبائل يافع تعترف بهذا
 وتؤذي رِيع تلك الأراضي .

الْمَحْجَر:

مركز إداري من مديرية وُصَاب
 العالي وأعمال محافظة ذَمَار .
 والْمَحْجَر - أيضاً - قرية في مَغْرِب
 عَنَس .
 والْمَحْجَر: من قُرَى بني قُشَيْب في
 جبل حُقَاش بِالْمَحْوَيْت .
 والْمَحْجَر: موضع بظاهر مدينة
 الشَّاهِل في الشَّرْقَيْن من بلاد حَجَّه .
 وَهَيْل الْمَحْجَر: جدول ماء في
 وادي الأَهْجَر، بالغرب الجنوبي من
 جبل كُوكَبَان، وهو من أشهر وأكبر
 غيول المنطقة .

آل مَحْجَم:

من قبائل وادي دَوْعَن بحضرموت،
يقطنون في مدينة (الْحُرَيْبِ) إحدى مدن
الوادي الكبير.

المَحْجُوب:

من العلويين الحَضَارِم. قال
الشَّاطِرِي: هم عقب محمد
المحجوب بن علي بن محمد مَوْلَى
عِيْدِيد بن علي بن محمد بن عبد الله،
ويعتبرون بطناً من آل عِيْدِيد ولهذا غَلَبَ
عليهم اللَّقْب الأخير العام. وإنما لُقِّبَ
جدهم بهذا اللَّقْب لاحتجابه عن الناس
وإيثاره العزلة ببيته لِمَا رآه من فساد
الزَّمان. وهناك من يحمل هذا اللَّقْب
لاحتجابه الاضطرابي حيث يقعد
صاحبه في بيته لمرض من الأمراض
فِيَلْقَب من أبتلي به بالمحجوب.

ذو مَحْدَان:

بفتح الميم وسكون الحاء المهملة.
قرية خاربه كانت تقع في مركز «وَرَّاف»
من أعمال ذي جِبَلَة في محافظة إب.
سكنها العلامة محمد بن عبد الله بن
محمد ابن عبد الله بن محمد بن
إسماعيل المَارِي، وتوفي بها سنة
٦٣٨هـ ودُفِن في ذي عُقَيْب.

وَعَيْل المَحْجَرِي: جدول ماء في
ظاهر مدينة رَدَّاع، يَسْقِي بعض
الأراضي الزراعية الخصبة المحفوفة
بالكروم والفواكه.

ومِحْجَر الزَّرْقَان: قرية في وادي
نعام، شمال مدينة شَبَام بحضرموت.
قال مؤلف إدام القوت: هو المكان
الذي قَتَكَ فيه المهاجر ابن أبي أُمَيَّة
المخزومي وزيَّاد بن لُبَيْد بأهل الرِّدَّة
بعد الاسلام.

وآل المَحْجَرِي: من أهالي منطقة
بُخَال، مديرية الشَّعْب في الضَّالِح.
منهم بيت في عدن. ولعل من هؤلاء
الباحث محمد بن عبد الله المحجري
الذي حصل على درجة الماجستير عام
١٩٩٩م.

المَحْجَزَه:

بفتح فسكون ففتح. جبال وأودية
في محافظة مأرب. من ساكنيها: آل
ربيع.

المَحْجَل:

قرية في وادي حَبْ، شمال حَزْم
الجَوْف. بها مركز مديرية «حَبْ»
والشَّعْف التابعة لمحافظة الجَوْف.

المُخَدِّد:

العُثماني في اليمن، وقد قُتل سنة ١٠٠٧هـ في بعض المعارك التي قادها في بيت عِدْاقه من مَسَوْر. (٢) عبد الرحمن بن يحيى بن قاسم المِحْرَابِي: عالمٌ محققٌ في السُنَّة، اِشْتغَلَ بالتدريس، وكان زاهداً ورعاً. وتوفي سنة ١٢٢١ للهجرة. (٣) مُشْرِفُ بن عبد الكريم بن محسن بن أحمد بن عبد الله المِحْرَابِي: عالمٌ مُشَارِكٌ. مولده في أجواء سنة ١٣٥٥هـ. تولى أعمالاً في وزارة التربية والتعليم، منها مديراً عاماً للوزارة، ثم وكيلاً للهيئة العلمية، فنائباً لمكتب التوجيه والإرشاد، ومستشاراً للهيئة العامة للمعاهد؛ ثم وكيلاً للهيئة العامة للمعاهد العلمية، وهو عضو في الهيئة العليا للتجمع اليمني للإصلاح.

وقبيلة المِحْرَابِي: من قبائل الضَّالِج، تسكن في جبل (جِحْلَان) في سلسلة الجبال الممتدة من جبل (مَشَوْره) إلى جبل (النَّد)، وفي الجبال المعقدة جنوباً، قال الأستاذ حمزة لقمان: وهم أصلاً من يَافِج، يحددهم من الشمال: الأزرقي والأحمدي، ومن الجنوب: أزارق وادي مَحْرَان ووادي خرجان، ومن الغرب: الأحمدي والحَوْشِي، ومن الشرق: أزارق وادي مَشَوْره. وتتكون بلاد المِحْرَابِي من جبال

بفتح فسكون فكسر. قرية من آل الفِلَيْجِي الحِمَيْرِيِّين بالقرب من مدينة ثُلا. قال القاضي محمد الأكوخ: كان أهلها من الفِرقة المُطَرِّفِيَّة فغزاهم على غرة يحيى بن حمزة أخو الإمام عبد الله بن حمزة وقتل منهم خمسمائة نفر.

المِحْرَاب:

بكسر الميم وسكون الحاء المهملة. قرية في شمال جبل «ذرى» بالأهثوم من مديرية وَشَحَه وأعمال محافظة حَجَّه. إليها يُنسَب «بنو المِحْرَابِي» من ولد علي بن الهادي بن سليمان بن أحمد بن سليمان بن أحمد ابن الحسن زغيب (الأصغر) ابن علي بن عبد الله زغيب (الأكبر) ابن أحمد بن يحيى بن يوسف بن القَسَم بن يوسف ابن يحيى بن أحمد بن يوسف بن القَسَم بن يوسف ابن الهادي يحيى بن الحسين المنتهى نسبه إلى الحسن بن علي بن أبي طالب. ومن مشاهير أعلام هذا البيت: (١) أحمد بن محمد بن علي المِحْرَابِي: عالم، أديب، تولى بلاد مَسَوْر ثم بلاد لَآعَه وقراضه ونواحيها، وقاد عدداً من الحملات العسكرية ضد الوجود

في بطن السُّحُول، بالجنوب الغربي من
المَحَارِبِ.

والمَحْرَثُ - أيضاً - بلدة في جبل
مِلْحَانَ بالمَحْرِبِ، يسكنها الفقهاء بنو
السُّوَيْ، ولعلمهم من بني سُوْد أهل
القناوص في تَهَامِه.

بنو محرز:

من قبائل كُحْلَانَ الشَّرْفِ. يسكنون
جبل أفصر.

والبامحرز: قبيلة تسكن بلدة «مِسَه»
الواقعة في الوادي الأيسر من دَوْعَن
بحضرموت. ولهم فيها مزارع تنتج
الخضروات. وينتمى إلى هذه القبيلة
الصحفيان: بدر بامحرز، وحاتم
بامحرز.

المَحْرَس:

بفتح فسكون ففتح. قرية كبيرة في
صدر جبل صَيْرِ الغربي من منطقة
حَدَنَانَ.

والمَحْرَس: قرية في جبل جُحَاف
بالصَّالِحِ.

وتُجَد المَحْرَس: هو نقيط مشهور ما
بين «إب» و«تعز» فوق بلدة السِّيَّانِي
وأعلا وادي نَحْلَانَ. وهو الذي أسماه

صخرية معقدة جرداء لها أودية عميقة
أهمها وادي لصات ووادي ريمه
ووادي حذوه، وبالقرب من قُرى هذه
الأودية توجد أماكن قليلة مزروعة
أهمها هي التي تقع في وادي الأزرق
وقُرى المحرابي وهي: القَفْلَه، خَرَّار،
نعمان، المزربيه، عباب، قصابه؛
نتاش، براط، القرين، مرحوب،
تهادد، كحلان، لصات، حبيل
مسعود، الساكن، ساكن صالح
محسن، ساكن هادي ابن علي، شان،
هدمين، قرية العجمان، حذاره، ريمه،
حبيل حمك، الروضه، حكانن،
المليح، أملاح، الداغره، كبر،
الجميمه، تأصبح. وأعلا قمة هي جبل
مشوره البالغ إرتفاعها ٦٣٥٥ قدماً،
وجبل كحلان ٥٤٦٢ قدماً، وجبل
صان ٤٩٢٩ قدماً في الجنوب.

و - ذي ومَحْرَاب: بلده في وُصَاب،
تقع بالقرب من بلدة «جُبَاح» من جهة
اليمين.

والمَحْرَاب: قرية في جبل سَارِع من
أعمال محافظة المَحْرِبِ.

المَحْرَث:

بفتح الميم. قرية كبيرة تقع في
شمال (عَلْقَانَ) بنحو نصف ميل. وهما

والمُحَرَّق: - بضم ففتح فتشديد
الراء المفتوحة - جبل غربي وادي هدا
في حَبَّان من مديرية الصعيد وأعمال
محافظة شَبْوَه. قال مؤلف الشامل:
ويسكن بجبل المحرق آل باعْوَضَه وآل
باسرده، وإلى جنوبه يأتي جبل حَمراء
بفتح الحاء والميم.

و - سُوقِ المِحْرَق - بكسر فسكون
فتشديد الراء - منطقة في غربي جبل
«كُخْلَان الشَّرَف» من بلاد «حَجُور
الشَّام» في محافظة حَجَّه. إليها تُنسب
مديرية (خيران المِحْرَق) إحدى
مديريات محافظة حَجَّه. أهم بلدانها:
النَّاصِرَه، المَشَايِم، الحَرَشِبَه، وادي
المَعِينَه، وادي مَسْرُوح.

و - كُؤَمَانِ المِحْرَق: مركز إداري
من مديرية الحَدا وأعمال محافظة
دَمَار، يُضَم مجموعة قُرى صغيرة منها:
السوداء، وادي تيس، بني جميزه، بني
يرعي، بني عروه، وغير ذلك.

محرقه:

مركز إداري من مديرية مَقْبَنَه وأعمال
محافظة تَعِز.

مَحْرَم:

قرية في بني عَمْرُو من الحَيمة

الهمداني في «صفة جزيرة العرب»
باسم (نَقِيل نَخْلَان) لأن منه ينزل
المسافر إلى وادي نَخْلَان ويواجه قرية
(المِشْرَاح) بمنطقة السَيَّانِي. وكان
الأستاذ أمين الريحاني قد زار هذه
المنطقة خلال زيارته إلى اليمن عام
١٣٤٠هـ، ومما جاء في كتابه «ملوك
العرب» نقتطف ما يلي: «ثم اجتزنا
بوادي نَخْلَان ورأينا لأول مرة سلك
التلغراف الذي يوصل تَعِز بصنعاء،
وصعدنا من الوادي في نَقِيل المحرس،
فأشرفنا منه على مشهد بهيج من
السهول المزروعة ومن القسم الخضراء
والجرداء. دون تلك السهول، ثم
دخلنا إلى ما يُدعى «النجد الأحمر»
وهي بقعة من الأرض الحمراء
صخورها تعلو أربعة آلاف قدم عن
البحر فجف الهواء وبرد الماء وتعددت
حولنا النباتات والرياحين التي دَكَّرتني
بلبنان فهو ذا البلسان وذاك اليانسون
وفي تلك الأدغال شجيرات من البطم
والغار».

آل مِحْرَق:

قبيلة في منطقة الأزقول من مديرية
سَحَار في صَعْدَه.

والمِحْرَق: بلده في جوار مدينة
المُتُون بالجُوف.

ومنهم أهل علوى بن سالم وأهل كرام
وأهل حسين سالم في المعزبه وأهل
فرج في الشرطحه. (٢) أهل صالح بن
علوى، ومنهم أهل حسين وأهل علوى
وأهل ابن محظار وأهل عبد الصافي
في الصرف. (٣) أهل بن هادى في
قود بن هادى. (٤) أهل بن عباس في
قود ابن عباس. (٥) أهل القرعي في
قود ابن عباس. (٦) أهل ابن قعواس
وأهل ابن عسكر وأهل الشنابيك ثم
أهل الحازه ومنهم أهل قاسم بكر
وأهل بن مجمل في الجيوب. (٧) أهل
غيل العسل في غيل العسل. (٨)
أهل بن عامر في عمران ومبل. (٩)
أهل على النقيب في أهلما. (١٠) أهل
ناصر سلمان وأهل قاسم سالم في
ضفار. (١١) أهل العباب في جبل
قُمَاطه. (١٢) أهل بن كرع في ذراع بن
كرع. (١٣) أهل محسن وأهل بن نقيب
في حصن بركان. (١٤) أهل سعيد
ناصر في المعزبه. (١٥) أهل بن
صلاح في القرية. (١٦) أهل بن أسعد
في القطى. والنسبه إلى هذه القبيلة:
مخرمي.

ومخرم بلقيس: معناها: معبد
بلقيس، وتُطلَق على عدة معابد قديمه
أحدها في ظفار والثاني في صُرُواح،
وأهمها وأشهرها في مأرب. وهو

الداخلية، غربي مدينة صنعاء. بها قبر
العلامة المحقق على بن يوسف بن على
الحَمَاطى المقتول سنة ١٠١٥هـ وكان
يقود الجيوش لمحاربة القوات العثمانيه
في اليمن.

والمخرم: قرية من مديرية المَخَادِر
وأعمال محافظة إب.

والمخرم: قرية في ظاهر مدينة
المَحْوِيَت.

والمخرم: قرية في حضرموت على
مقربة من عَنَدَل، بها كان مولد:
عُمر بن عوض القَعَيْطى اليَافِعي،
مؤسس الدولة القَعَيْطِيَه في حضرموت
ومُنشئها الأول، وقد وافته المنية في
حَيَندر أباد بالهند ودُفن بها سنة
١٢٨٢هـ.

وآل محرم: بطن من آل كَثِير، قال
مؤلف إدام القوت: لهم حصن قريب
من يبحر (في منطقة السوم من مديرية
سيئون بوادي حضرموت).

وينو محرم: بلده وقبيلة من الجَبَر
الأعلا في مديرية المفتاح وأعمال
محافظة حَجَّه.

وأهل مخرم: من قبائل مكتب يَهَر،
أحد أكبر قبائل يافع. وينقسمون إلى
الفخائد التالية: (١) أهل بن حلموس،

والأخير هو مدير إدارة التجنيد والإحتياط بوزارة الدفاع - ١٤٢١هـ.

المَحْرُور:

بلده في منطقة «القابل الأسفل» من مديرية الشَّعْر وأعمال محافظة إب.

آل محروس:

عائله من أهل مدينة سيئون بوادي حضرموت. منهم الكاتب الصحفي: سعيد محروس.

والمحروسه: حاره من حى أكتوبر بمدينة المُكَلَّا في حضرموت، إليها يُنسَب الفنان الغنائي الراحل: جمعان عوض محروس المتوفي سنة ١٩٩٦م.

المحروق:

لقب أحمد عوض المحروق الوكيل المساعد لقطاع الجريدة الرسمية بوزارة الشؤون القانونية.

المَحْرُوم:

بلده بجبل سَمَاء في عَثْمه، وهى من هَجَرَات العِلْم التي قصدها الطَّلَّاب. وبها سكن العلماء آل «الجرموزى» و«آل النوارى».

المعبد الرئيسي للإله (المَقَه)، وهو أعظم ما بقي من آثار السبئيين. وتقوم بعثه أثرية من «المؤسسة الأمريكية لدراسة الانسان» بالتنقيب عن بقايا هذا المَوقِع الأثري الهام؛ الذي يعد أكبر معبد تاريخي قديم في الجزيرة العربية وظل منتسكاً للسبئيين منذ أوائل الألف الأول قبل الميلاد وحتى القرن الرابع بعد الميلاد. وقد أوضح الاستاذ الدكتور يوسف محمد عبد الله رئيس هيئة الآثار بأن المَوقِع مُتَّخَم بالقطع الفنية والفخاريات والنقوش مما يفتح باباً جديداً إلى الحضارة القديمة في جنوب شبه الجزيرة العربية. وأضاف البروفيسور بيل جلايزمان أستاذ الآثار بجامعة كالجارى المدير الحقلى للتنقيبات في «مَحْرَم بَلْقَيْس» أن مَعْبَد بَلْقَيْس الذي لا زال - ٢٠٠١م - نصفه مدفوناً في الصحراء قد يُضِيحُ أعجوبة الدنيا الثامنة وقد يعادل في الأهمية إهرام الجزيرة في مصر وأطلال بومبي في إيطاليا والأكروبوليس في اليونان.

وآل مَحْرَم - بضم الميم وتشديد الراء - من أعيان وادي بَنَّا، ومنهم بيت في دَمَار وفي صنعاء. نذكر منهم: العميد عبد الله بن على مَحْرَم، والعميد محمد بن محمد مَحْرَم،

المِحْرَظِل:

ووادٍ في أَرْحَب، شمال مدينة صَنْعَاء. فيها بعض آل الأكَوع الحوَالِين.

لقب عائله من أهل بلدة «التَّرِيْبَه» الواقعة في الشرق الشمالي من مدينة زَبِيد، نذكر منهم: الفقيه الحسن بن إبراهيم المِحْرَظِل، كان عالماً محققاً في الفقه، واشتغل بالتدريس. ثم ولده الفقيه محمد بن حسين المِحْرَظِل. ومرجعهم في النِّسب إلى قبيلة الأشَاعِر.

المِحْصَن:

بلده في منطقة صَيْف من مديرية دَوْعَن بحضرموت.

المحْصُوص:

قرية تقع على بُعد حوالي تسعين كيلومتراً من مدينة «الحُوْطَه» عاصمة محافظة لَحْج. والطريق إليها من مركز مديرية المَلَّاح، وهي طريق وَعِرَه فيها الكثير من التعرجات الطويلة.

مَحْسُون:

(بامحسون). عائله كبيره تسكن منطقة بُرُوم من مديرية المُكَلَّأ بحضرموت.

آل المِحْضَار:

يتفرعون من أسرة آل الشيخ أبي بكر سالم باعلوى، مَوْلَى «عَيْنَات» بحضرموت، وهو من أحفاد الإمام الحسين بن علي بن أبي طالب كرم الله وجهه. والشيخ أبو بكر هذا أشهر من نار على عَلَم في حضرموت، فقد كان الشخصية الروحية الفَذَّة في عموم المنطقة في القرن التاسع الهجري، وله ولأبنائه آثار مجيدة في حضرموت ويافع، علاوة على مالهم في أندونيسيا وفي أفريقيَا. وأول من تَلَقَّب بالمحضار، هو عُمر المحضار بن

المِحْصَام:

قرية في منطقة بني حسن من مديرية عَبَس وأعمال محافظة حَجَّه. تقع في سهل تهامه.

والمِحْصَام: من قُرَى أسلم في بلاد حَجُور من أعمال حَجَّه أيضاً.

والمِحْصَام: بلده في الربع الشرقي من مديرية الزُّهْرَه بمحافظة الحُدَيْدَه.

مَحْصِم:

بفتح فسكون فكسر الصاد. بلده

الشيخ أبي بكر سالم، المتوفي سنة ٨٣٣هـ، والمدفون مع أبيه في قبته بعينات. ومن ذريته من سكن «حَبَّان» ووادي دَوْعَن في «القويره».

ومن مشاهير هذا البيت العامر بالعلماء والأدباء والقادة؛ نَذْكُر: (١) أحمد بن محمد بن علوي بن أحمد المحضار العلوي، وهو صوفي، ومؤرخ، وأديب. ولد ببلدة «الرشيد» الدوعننيه من حضرموت، وسكن «القويره»، وتوفي بها سنة ١٣٠٤هـ وله من الأولاد: حامد، ومحمد، ومصطفى. (٢) حامد بن أحمد بن محمد المحضار. عالم، فاضل، توفي بالقويره سنة ١٣١٨هـ عن عدة أولاد أشهرهم الزعيم حسين بن حامد المحضار وزير السلطنة القعيطيه الذي تولى جميع شؤونها ونهض بها أكثر من خمسة وعشرين عاماً. وكان شاعراً شعبياً مبرزاً. (٣) محمد بن أحمد بن محمد المحضار. من كبار العلماء. قضى معظم حياته في أندونيسيا، فكان له بها مقام ديني واجتماعي كبير. وفي مدينة بندواسه وغيرها من مدن إندونيسيا توفر على نشر علوم الدين، وأنشأ ستة مساجد في ست مدن، وقد كانت له في حياته مراسلات أدبية وشعرية، كما أن له مؤلفات وإجازات ومكاتبات في

أربع مجلدات ضخمة. توفي سنة ١٣٤٤هـ (١٩٢٥ م). وله ذُرِّيَّة كبيرة هناك. (٤) مصطفى بن أحمد بن محمد المحضار. عالم مشارك في أنواع من العلوم. أمضى حياته في «القويره» وكان مصدر الافتائى والتدريس بها. (٥) سالم بن أحمد بن على بن عمر المحضار. مؤرخ مشارك في علم العقائد، ولد ونشأ بمدينة «حَبَّان» وأخذ الحديث والفقه عن علماء «دوعن» والأزهر بالقاهرة. له كتاب «الكوكب المنير» في التراجم. (٦) حسين أبو بكر المحضار. شاعر شعبي معاصر، ذائع الصيت قوى الكلمة. له مجموعة كبيرة من القصائد المَعْنَاة. وتقديراً لجهوده في تطوير الأغنية اليمنية فقد منحه الرئيس على عبد الله صالح وسالم الجمهورية للآداب والفنون، في عام ١٩٩٦م. وقد توفي يوم الأحد الأول من ذى القعدة سنة ١٤٢٠هـ الموافق ٦ فبراير ٢٠٠٠م. وقد عَزَّاه الرئيس في رسالة بعثها إلى أولاده جاء فيها: لقد وافته المنية بعد حياة حافلة بالعطاء والإبداع وقَدِّدت اليمن والأمة العربية برحيله قامه أدبية شامخة وفارساً من فرسان الكلمة المُبدِعه والنغم الجميل، وكان رحمه الله واحداً من أولئك الشوامخ المتميزين في عطائهم

وناصر بن درعان وعبد الله بن درعان والحبيب بن درعان. (٢) أهل عبد الله في قوز بشير، وأهل المحمد في الحمأ وقوز بشير. (٣) الهاجرى في الحجوف والحمأ؛ والهبيلي في الحجوف والحمأ، وآل محمد هادى في الحجوف. (٤) أهل الشيخ وتفرع منه بطنان المحمد بن شيخ الذين ينقسمون إلى الهدار بن شيخ والناصر بن شيخ. وهناك فرع هو آل حسين بن أحمد ويسكنون الحنو والديمه في مرخه. أما الناصر بن شيخ فيتفرعون إلى الحسين ابن الهدار والحامد ابن ناصر في الديمه ودار السعاده. وهناك أيضاً آل العطاش الذين يسكنون دار العطاش وهم أربعة بيوت: الناصر العطاش والسالم العطاش والمحمد العطاش والعبد الله العطاش.

مِحْضَان:

بلده في منطقة «دَوَيْب السُّفلى» من مديرية حَيْدَان وأعمال محافظة صَبْعَه.

المِحْضَرَه:

قرية في وادي حَبَّان من مديرية الصعيد وأعمال محافظة شَبْوَه.

الفني والشعري الرفيع، حيث أثرى ساحة الشعر والفن الغنائي لا في اليمن فحسب بل وفي منطقة الجزيرة والخليج والوطن العربي عموماً بأبداعاته المتألقة والرائدة والتي ستظل تُدَلَّل على حجم عطائه وتفوقه ونبوغه في ميدان الأدب والثقافة والفن.

ومن آل المحضار (المحاضير) فرقة إستوطنت المنطقة الوسطى من (يَمَّحَان). قَدِموا إليها منذ ثلاثة قرون، وكان الأستاذ حمزه لقمان قد أشار إلى أنهم يتفرعون إلى الأقسام الآتية: (١) أهل محسن، ومنهم أهل درعان في العطف وأهل حسن في الحجوف. (٢) أهل شيخ، ومنهم أهل أحمد بن شيخ، وينقسمون إلى أهل أحمد بن شيخ في حنو الزرير وأهل ناصر بن شيخ في الديمه ومَرْخَه وأهل محضار بن شيخ في وادي خَر ومَرْخَه. (٣) أهل محمد، وينقسمون إلى أهل دَبَّاشي في ناطع وأهل الحمزه في حصن أبو حمراء وأهل صالح بن محمد في الروضه. ويذكر البيحانيون أن محسن قَدِم إلى بيحان من حضرموت وتزوج امرأة من بيحان وأخرى من مَرْخَه. وأن البيحانيه أنجبت له أربعة بطون: (١) درعان في العطف وتفرعت منه هذه البيوت: أحمد بن درعان

المَحَطُّ:

آل المَحَطُّوري:

يُنَسَّبون إلى قرية المَحَطُّور من بلاد «الشَّرَف الأعلا» في شمال غربي مدينة حَجَّه. وهم من ولد محمد بن صلاح الشَّرَفِي القَاسِمِي نسبةً إلى القاسم الرِّسِّي الحسنِي من أحفاد الحسن بن علي بن أبي طالب. ومن هذا البيت نذكر: (١) الأديب الشاعر المُرتَضَى بن إسماعيل بن حسن المحطوري. كان شاعراً مُكثراً، سكن صنعاء وتوفي بها بعد سنة ١١٧١ للهجرة. (٢) ولده الأديب أحمد بن المُرتَضَى المحطوري، المتوفي سنة ١٢١٩ هـ. صحب الوزير الحسن بن علي حَنَش والوزير علي بن صالح العَمَّارِي دهرًا طويلاً، وكان من الشعراء المُجيدِين في نظم الشعر. (٣) النائب والسياسي والخطيب المعروف الأستاذ محمد أحمد المحطوري. تولّى عضوية المجالس النيابية من بداية تشكيلها، فقد كان عضواً بالمجلس الوطني (١٩٦٩ م)، وعضواً بمجلس الشعب التأسيسي (١٩٧٩ م). ثم تعين عضواً بلجنة الحوار الوطني (١٩٨٠ م)، وانتُخب عضواً باللجنة الدائمة للمؤتمر الشعبي العام التكويني الأول (١٩٨٢ م)، وهو أديب وشاعر. (٤) العلامه

قرية ومركز إداري في وادي رِمَاع؛ بجوار الطريق الموصل بين «زَيْيد» و«بيت الفقيه». تُعرَف اليوم بالقاسميه، وكانت تُعرَف أيضاً بالكِرَادِيْف. وهي من مساكن بعض علماء أهل الأهدل.

والمَحَطُّ - أيضاً - أحد أحياء مدينة الشَّحْر بحضرموت، عُرف بذلك لأنه كان محط القوافل القادمة من حضرموت الداخل والذاهبه إليها. وكان يسكن هذا المكان بعد البدو والعُمَّال الذين يقومون بخدمة رجال القوافل. كما كان في المحط سوق كبير لحطب الوقود والفحم الخشبي وبه أيضاً معاصر زيت السمسم.

المَحَطُّه:

من قُرَى بني السِّيَاغ في الحيمة الداخلية بالغرب من مدينة صنعاء. شَهِدَت واحدة من معارك اليمنيين ضد القوات التركية الموجودة في اليمن، وذلك في بداية القرن الرابع عشر الهجري.

و- مَحَطَّة التُّور: بلده في نواحي مدينة القَطَن بوادي حضرموت. قال مؤلف إدام القوت: هي عبارة عن دار ومسجد ويساتين نُخَل من أملاك آل السَّقَّاف.

الحميريّين. وإليها يُنسب آل المَحْفَدِيّ الحِميريّين. وإليها يُنسب آل المَحْفَدِيّين. أهل صنعاء. منهم: الحاج علي بن أحمد بن محمد المحفدي، فاضل، كان من أعيان تُجّار صنعاء يحفظ القرآن غيباً، وهو الذي أسس تلاوة «سورة ياسين» بمساجد صنعاء إلى أرواح الموتى عقيب دفنهم. توفي سنة ١٣٢٢هـ. وإبنة الحاج محمد بن علي المحفدي من أعيان تجار صنعاء، ومنهم القاضي الوزير علي المحفدي مدير مكتب رئيس الوزراء سابقاً.

والمَحْفَد: بلدة في منطقة إزّياب من مديرية بريم وأعمال محافظة إبّ.

والمَحْفَد: وادٍ وقرية في شمال شرق مديرية المَحَاوِر، يقعان أسفل جبل عُقْد. وكان قد سكن القرية العلامة المحقق أبو بكر بن عمر الأصبحي ثم إنتقل إلى قرية سُنَيْن وتوفي بها سنة ٨٠٧هـ. وجاء في كتاب «معالم الآثار» للقاضي حسين السّيّاحي قوله: وفي وادي المحفد من الآثار القديمة بئر البلخي المشهور، وماؤها طيب، وهي أثرية، ولها مجرى جَمِيرِيّ محفور تحت الجبال والآكام هنالك.

والمَحْفَد: من قرى منطقة «كَلْبَه مخدره» في الحدّا.

المُحَدِّث الفقيه الدكتور المُرتضى بن زيد بن زيد بن علي المحطوري، الداعية الاسلامي المعروف وعضو مجلس النواب (١٩٩٣ م) وهو إمام وخطيب جامع بَدْر بصنعاء. وكان قد حصل على درجة الدكتوراه عن دراسته المعنونة: «عدالة الرّوّة والشهود». ومن إسهاماته: إبناء مركز علمي بجوار مسجد البليّلي في صنعاء، وكذا إبناء مركز بَدْر العِلْمِيّ والثقافيّ.

المحف:

بلدة صغيرة في «وادي الحنكه» أحد وديان منطقة الروضة في مَيْقَعَه من أعمال محافظة سُبُوّه.

المَحْفَد:

المحفد بلغة اليمن القديمة هو عبارة عن قصور الملوك أو المدينة التي يحيطها السُور. قال في شمس العلوم لنشوان: المحفد أو المحافد، هي قصور الملك التي فيها الحفّده، وهم الأعوان والخدم. ومن البُلدان التي تحمل هذا الإسم، نذكر: قرية مَحْفَد: وهي بلدة في حزاز جبل عَيَّان المُطلّ على مدينة صنعاء من الغرب. وهي من بني شِعَاب ثم من مديرية بني مَطَر. فيها الكثير من آثار قصور الملوك

مدينة «الهَجْرين» بوادي دَوْعَن .

وقد كانت لهم الولاية على الهجْرين وتدخل في مشيختهم منطقة الجدفره . وهم عدة قبائل، منهم: آل عجيران، وآل ريس، وآل الشبيه، وآل محمد بن محفوظ في صيلع، وآل عبد الله بن محفوظ . ومن كبارهم في عصرنا: الشيخ عبد الله بن علي بن أحمد بن عجيران بن محفوظ الذي اختارته القبائل عام ١٩٩٧م شيخاً لآل محفوظ كنده .

وكان بعض أفراد آل محفوظ قد إنتقلوا إلى مكة المكرمة ثم إستوطنوا مدينة جده، حيث اشتهروا هناك في مجال التجارة . وكان جدهم الشيخ سالم بن محفوظ هو مؤسس «البنك الأهلي التجاري» أضخم بنك اليوم في الشرق الأوسط، وقد تعاقب على إدارته أبنائه وأحفاده، هذا غير الاستثمارات الأخرى التي لا حد لها في مجال العقار والتجارة وغيرها .

المحقس:

جبل في بعدان، تقع في أعلاه قرية المفخار، وهو محاط بالكثير من المدرجات الزراعية الخضراء . كما يقع في أسفله وادي الشناسي .

والمَحْفَد: بلده في منطقة «شجب» من مديرية «وَصَاب العالي» في الغرب الجنوبي من دَمَار .

والمَحْفَد: مدينة كبيرة في ساحل أَيْن . بها رباط عِلْمى أسسه العلامة أبو بكر المشهور سنة ١٤١٨هـ . وبها سميت «مديرية المَحْفَد» وموقعها في الجهة الشرقية من محافظة أَيْن بمحاذاة محافظة شَبْوَه، وتبعد عن عاصمة المحافظة «زنجبار» حوالي ٢٠٠ كيلاً وتمتد بمساحة تقدر بنحو ٨٠٥ كم طول من الغرب إلى الشرق، وبنحو ٥٠ كم من الشمال إلى الجنوب، بحيث تُقَدَّر مساحتها حوالي ٤٠٠٠ كم . وتتميز مديرية المحفد بوجود بعض الآثار التاريخية القديمة، كما أنها تحتوي على بعض الثروات الطبيعية مثل الجبس، إلى جانب خمسة أودية زراعية تنتج محاصيل مثل البطاطس والحمضيات والطماطم والحبوب، إضافة إلى تميزها بثروة طبيعية مثل تربية النحل والأغنام . وكانت المنطقة قد تعرضت في عام ١٤١٧هـ لأمطار غزيرة جَرَفَت أغلب أراضي المديرية بما يتجاوز ٧٥٠ فداناً .

آل مَحْفُوظ:

هم كبار قبائل كِنْدَه إحدى بطون قبائل الدِيَن في حضرموت . يسكنون

ساكنه، واليوم يكسرون الميم. وهي قرية عامره في وادي السحول ما بين مدينة إب ومدينة المخاوير. يُنسب إليها بنو المحلّي، تذكّر منهم: (١) حميد بن أحمد المحلّي الهمداني، المتوفي سنة ٦٥٢هـ، كان من كبار علماء الهادييه في عصره، وله كتاب «الحدائق الوردية» في التراجم، وكتاب «العمده» في أصول الدين، وكتاب «الشعبان الثقات في الردّ على مذهب القدرية» وغير ذلك. وهو جد (بنو حميد) في «رَحْبَةِ السَّوْد» و«ذي بين». (٢) حفيده القاسم بن أحمد بن حميد المحلّي. من أعلام المئة الثامنة، فقيه عالم، محقق في الأصوليين. إشتغل بالتدريس في مدينة حوث، وفي رَحْبَةِ السَّوْد (في بني قُطَيْل من مديرية جبل عيال يزيد وأعمال محافظة عَمْرَان). من آثاره كتاب «الجوهرة» في أصول الفقه، وكتاب «التبصره» تعليق على تذكرة ابن متّويه في علم الكلام. (٣) حسين بن ناصر بن عبد الحافظ المحلّي. أديب، فقيه، عاش في القرن الثاني عشر الهجري، وله منظومه في الفروع وهي مع شرحها في المتحف البريطاني.

والمحلّه - أيضاً - قرية من قرى لَحْج. تقع شمال (الوَهْط) وجنوب (الحُوَظَه) عاصمة لَحْج.

محقّن:

من قرى حَبَّان في مديرية الصعيد وأعمال محافظة شبوه. فيها آل بابكر من آل وبير إحدى قبائل الأقموش - لَقْمُوش.

المَخْلَائي:

من قبائل رَدْفَان (الأجعود)، وينقسمون إلى الفخائذ التالية: (١) أهل على عامر، ومنهم أهل سالم على، وأهل صالح على، في الذنبة. (٢) أهل ناصر عامر، ومنهم أهل محمد، وأهل ناجي شايف، وأهل الأعوج في الذنبة. (٣) ربيع، ومنهم أهل ربيع ولَمَطُور - الأمطور وجدره في نوبة المطرى. (٤) أهل الركب، ومنهم أهل بن محسن هادي، وبيت المعبشي، وبيت محسن سالم في الضلعه.

المَخْلَف:

من قبائل مرهبه، عدادهم في (نهم) بالشرق الشمالي من صنّعاء. وهم: منصوري وصبيادي.

المَخْلَهُ:

ضبطها الجَنْدِي بفتح الميم والحاء المهملة واللام مع التشديد ثم هاء

آل المُحَلْوِي:

عائلته من أهل مدينة صنعاء إشتهر منهم الشيخ محمد المُحَلْوِي. قال الأستاذ علي صَبْرَه: هو أحد الشموع المُضَيِّئة التي واجهت ظلام عهد الطاغية يحيى وكان من أول الدعاة وأنشطهم إلى التوعية الفكرية لأبناء الشعب وتبصيرهم بواقعهم المتخلف توفي سنة ١٣٥٤هـ.

وآل المحلوي - أيضاً - من أهالي زَيْد. منهم الشيخ العلامة أحمد بن محمد بن عثمان المحلوي. ترجم له صاحب «نشر الثناء الحسن» فقال: كانت له اليد الطولى في علم التجويد وكان كثير الصلاة وزيارة الأولياء، ومن تلامذته الفقيه العلامة محمد إبن إسماعيل المَحْتَبِي الهِتَارِي والشيخ محمد بن يوسف فَيِّره والشيخ علي بن يحيى حَيْدَرَه وغيرهم، وتوفي ليلة عيد الفطر سنة ١٣١٦ للهجرة.

آل المحلّي:

أنظر: المحلّه.

ذو محمد:

أحد فرعي قبائل غيلان، من بَكَيْل. هم: ذو محمد بن غيلان بن محمد بن

شبعان بن بشر بن عمرو بن دُهَمَه بن دَهَم بن شَاكِر بن بَكَيْل بن جُشَم بن خيران بن همدان. ومعلوم أن ذو غيلان تنقسم إلى قسمين: (ذو محمد) و(ذو حسين)، ثم تنقسم ذو محمد إلى خمسة أقسام، فيقال أخماس ذو محمد، وهي كالتالي:

١ - حُخْمَيْسُ ذُو زَيْد: زعمائهم المشائخ آل تَوَايَه، ومن أبرز لحامهم: قبائل البحور، وآل جميل بن راشد، وآل طَشَّان، وآل سيف، والمهاشمه، وآل عَمَيْر، وآل سعده.

٢ - حُخْمَيْسُ ذُو مُوسَى: وزعمائهم المشائخ آل جَزَيْلَانَ، ومن لحامهم: آل سرور، والبغوي، وآل أبو حرب، وآل يحيى بن مُنْصَر، وآل جعدار، وآل عمير، وآل سواده، وآل حتتف.

٣ - حُخْمَيْسُ آل صلاح: زعمائهم المشائخ آل أحمد الشعر. ومن فروعهم: آل مطر، وآل قبوع، وآل عبد الله بن يحيى، وآل بحيج، وآل ضبيره، وآل مونس ومنهم آل قَنَاف، وآل ملقاط، وآل خُرْصَان، وآل كاسع، والعتلات/ إم عتلات ومنهم آل شديان وآل جَسَّار وآل حاتم.

٤ - حُخْمَيْسُ آل أحمد بن كُؤَل: زعمائهم المشائخ آل أحمد بن كُؤَل

وينو محمد: مركز إداري من مديرية
الحيمة الخارجية وأعمال محافظة
صنعاء. أهم قرأه: القَرَض، القُرْنه،
مَرَر، المَسْحَل، عُبر قدره، الدوارقه.

وينو محمد: مركز إداري من مديرية
بني سعد وأعمال محافظة المحويت،
يضم من القرى: الحَقَيْبَه، القَرْن،
وادي المعلم، الشَّرَف، بيت الجَلْبِي،
النخال، وغيرها.

وينو محمد: مركز إداري من مديرية
وُصاب السافل وأعمال دَمَار. من
محلته: قرية ذى الشرع، وادي
الجبه، ذى الجَنَه، العُدْف، جبل
مَعْبَر، الحَرَابَه.

وينو محمد: مركز إداري من مديرية
السُّمَائِيَّتِيْن وأعمال محافظة تَعِز. وهو
في منطقة جبلية، والنسبة إليه:
محمدي. أما أهم بلدانه، فمنها:
وادي موقعه، الِزْرَاع، المَنْظَرَه،
القَحْفَه، الكَيْبِه، قُطْبَه، الكِشْرَار.

وينو محمد: قرية في الحَدَا، تقع
جوار بيت أبو عاطف.

وينو محمد: مركز إداري من مديرية
المِغْلَاف وأعمال محافظة الحديدة، فيه
مزارع خصبه. وأهم قرأه: الحداديه،
المهجمه، المخنق، الفقهاء، المنواب،
عكاد وغيرها.

وَأَل أَبُو رَاس وَأَل دَمَّاج. وَأَبْرَز
لِحَامِهِم: أَل قَمْلَان، وَالرَزِيْقَات، وَأَل
ثِيْبِه، وَأَل غَرَابِه، وَأَل أَبُو عَرُوْق، وَأَل
سَعْدَان.

٥ - حُمَيْس أَل دُمَيْنَه (بنو الدُمَيْنِي):
زَعْمَائِهِم المَشَائِخ أَل عَوْفَان وَإِبْن نَهْفَل
وَأَل دَارِس. وَمِنْ لِحَامِهِم: أَل رِيْشَان،
وَأَل شَايِع، وَأَل دَاوُد، وَأَل أَبُو أَضْبِيع.

كما يدخل في عِدَاد ذُو مُحَمَّد:
قَبَائِل المَعَاظِرَه (أَل مَعْظَر) وَمِنْهُمْ: أَل
النَوْفِيَه، وَأَل عَلِي بِن نَاوِي، وَأَل
الضَّوِيْنِي، وَالنَّوَاجِعَه/ ذُو نَاجِع.
وتجدر الإشارة إلى أن موطن قبائل ذو
محمد هو جبل بَرَطْ، كما يسكن
البعض في جبل «بِكَيْل المِيْر» من بلاد
حَجَّه. وَمِنْهُمْ بِيُوْت عَدِيْدَه إِسْتَوْتُنْت
بِلَاد إِب مِنْذ سِنُوَات عَدِيْدَه.

وذو محمد: مركز إداري من
مديرية غمر وأعمال محافظة صَعْدَه.
من محلته: الغيل، الجرشه، أَل
حِبَاس، بِنِي العَجْمَه، قَهْو، بِقَامَه، أَل
جَعْدَال، لِبَاخ، الغور، الحصن،
الغمار.

وهيال محمد: مركز إداري في بلاد
نَهْم، مِنْ بِلْدَانِه: العُؤْل، النخله،
القاع، بن يوسف، السلاطين، الزنق،
بني مهدي، القشعات، الرازقي، بني
عيطه.

بكسر ففتح فسكون فكسر وآل فزير
بكسر ففتح فسكون وغيرهم. وثلاث
قبائل دخلاء فيهم وهم بن سبعان بكسر
فسكون وبن عياف بن دَعَار وعياف
بفتح فتشديد ودَعَار كذلك وبن مَلْقَاط
بكسر فسكون وبن دَعَار كِنْدِي من
السُّكُون.

وَمُخَوِّدَه - بكسر الميمين وسكون
الحاء - بلده كبيرة في منطقة الجَوْل من
مديرية حَجْر بحضرموت. تقع جوار
حصن باقردان، وفيها مزارع. كما أنها
من مساكن قبائل نَوَّح.

والمُحَمَّلِيَّين: وهم آل مُحَمَّد بضم
الميم والحاء مفخم بن نَوَّح بفتح النون
وتشديد الواو المفتوحة. من قبائل
العكابره إحدى بطون سَيَّان؛ يسكنون
(وادي المحمديين) التابع في أعماله
لمركز بُرُوم من مديرية المُكَلَّا وأعمال
محافظة حضرموت. ومن فروعهم: آل
بَاعُوْضَه وآل بَاعِيْبَه بفتح فسكون، وآل
باحديلى بكسر ففتح فسكون،
والشُّمَاسِيَّين/ آل بأشماشه بضم الشين.
ومنهم النائب أحمد سعيد المُحَمَّدي،
عضو مجلس النواب - ١٩٩٧م عضو
لجنة الدفاع والأمن بالمجلس.

والمحمديين: قبائل تسكن في جوار
وادي مَرَّحَه، قال الهَدَّار: وبلادهم في

ووادي بني محمد: من وديان
مغرب عَنَس، به مساحات واسعة من
الأراضي الزراعية المعتمدة على سيول
الأمطار.

وحصن محمد: منطقة واقعه خلف
وادي جِنَاذ من مديرية أَخَوْر وأعمال
محافظة أَيْتِيْن.

وآل محمد: هم مشائخ بلدة «تولبه»
الواقعه في وادي دَوْعَن بحضرموت.

وآل محمد بِلَيْث: بكسر الباء
وتشديد اللام، وأصله بن ليث فأدغموا
النون في اللام. من قبائل الصَّيْعَر.
قال مؤلف الشامل: ومن فروعهم: آل
حاتم. ومن آل حاتم آل عَلْ بن
سليمان وهم أربعة أفخذ بن يربوع بفتح
فسكون وبن دحيان بكسر ففتح فتشديد
الياء وابن الدلخ بكسر فسكون وبن
حويلان بكسر ففتح فسكون هؤلاء آل
عل بن سليمان ودار عيوه بن معيقل
وفيه دار الرئاسة بن ملهي بفتح فسكون
فكسر وآل عبد الله بن عون هؤلاء آل
معروف أهل عيوه أهل الججو.
والمسادسه - بن مسدوس هم آل
عييدون وبن مسدس بكسر ففتح فتشديد
المدال وبن فرج هؤلاء المسادسه والكل
من آل حاتم. وبقيت أفخاذ أخرى كآل
يحيى ويقال لهم اليحايين وآل الدهيلى

عَدَاد مديرية الصَّوْمَعَة وأعمال محافظة البيضا، وهى بلاد واسعة تتصل بمحافظة شَبْوَه، ومنها تمر السيول إلى منطقة خوره، وفي أسفلها موطن الحُمَيْدِ بْنِ منصور كما يفيد أهالي المنطقة. وكان إسم المنطقة القديم (سروم).

المِحْنَابَه:

والمحمول - أيضاً - قرية في وادي مَور.

قرية في أبين للنخعيين.

محرر:

آل مَحْنُ يَزِيد:

فخيزه من آل أسلم، ثم من قبائل قَيْفَه. منازلهم في بلاد رَدَاع ويرأسهم اليوم الشيخ أحمد حسين جُرْعون. من لحامهم: الحَطِينَه وآل عامر شمالي رَدَاع، وآل مسعود وآل سند والزُوب واللخافير آل قَلَّاح في ثَات والعَرش. وبلادهم في التشكيل الإداري الجديد، مديرية تابعه لمحافظة البيضاء ومركزها الرئيس الزُوب.

(أهل محمر). فخيزه من قبائل المراقشه أهل الحَيْد في محافظة أبين. وهم فرعان: أهل لحمان، وأهل أمحسيني.

مَحْمَرَه:

من قُرَى وادي حَجْر في محافظة حضرموت، يُزرع فيها القمح والنخيل والتبغ.

مَحْمُود:

آل المَحْنَبِي:

أسره من أهالي قرية الشَّرْبَه في شرقي زَبِيد، وهم أصلاً من آل الهتارى. وهى أسره ضالعه في الآداب والفقہ والشعر والقضاء، نذكر منهم: (١) إسماعيل بن على بن إسماعيل بن على بن أحمد المحنبي الهتارى. عالم

(بيت محمود). فخيزه من قبائل «بيت يُمَيْن» ثم من الحُموم. يسكنون منطقة قَصِينَعَر من مديرية الشُّحر بحضرموت.

المَحْمُول:

نقيل شرقي جبل التَّعَكَّر على مقربة

محنقه:

(بيت أبو محنقه). بلدة في الحَدَا، تم فيها - عام ١٤٢١هـ - إكتشاف موقع أثري هام يعود للفترة القتبانية، وذلك في موضع يُقال له جبل الحصين. والموقع عبارة عن خرائب باهقه مع مجموعة من التلال الصغيرة، ويُستنتج أن المكان كان عبارة عن موقع عسكري قتباني وإسلامي أيضاً، وذلك من خلال النقوش المُسنديته والمخربشات وبعض الفخار المزخرف باللون الأحمر على رقاب الآنية وكذا فخار مطلي بطلاء زجاجي أخضر.

مَحْنَكه:

قرية في أسفل وادي حَيْدَان، من بلاد حَوْلان بن عمرو وأعمال صَعْدَه. نُسب إليها العلامة على بن إبراهيم بن عبد الله ابن ابراهيم بن عبد الله بن ابراهيم المَحْنَكِي الحَيْدَانِي المعروف بابن زَيْبَه. وهو عالم في الفقه والفرائض وأصول الدين. تولى أعمال «ذي بين» وأوقافها نحو ثلاثين سنة. وقد توفي بمدينة «ذي بين» سنة ١٠٧١هـ.

آل المَحْنَكِي:

بكسر ففتح فتشديد النون

محقق في التفسير والفقه، وعلوم العربية. إشتغل بالتدريس، وتوفي سنة ١٣٤٨ للهجرة. (٢) محمد بن اسماعيل بن علي المَحْنَكِي الهتاري. عالم محقق في الفقه والنحو والصرف، والمعاني والبيان. إشتغل بالتدريس، ومن جملة من أخذ عنه: الأستاذ أحمد محمد نُعمان وابن عمه الشيخ أمين عبد الواسع نعمان. توفي سنة ١٣٤٩ للهجرة. (٣) حمود بن محمد بن اسماعيل ابن علي المَحْنَكِي الهتاري. عالم محقق في الفقه وعلوم العربية، والتفسير والحديث. تَقَضَّت حياته في الدرس والتدريس، وتوفي سنة ١٤٠٩ للهجرة. (٤) عبد الله بن سليمان المَحْنَكِي الهتاري. عالم عارف في الفقه والفرائض وعلوم العربية. هاجر من (الثَّرِيْبَه) إلى الحجاز سنة ١٣٦٨هـ وانقطع هنالك. (٥) الشاعر الموهوب فؤاد بن عيسى بن أحمد المحنبي وهو شاعر معاصر برز أخيراً في المسابقات الشعرية، وقد تخرج من كلية التربية بتعز وحصل منها على بكالوريوس في علوم الرياضيات، ويعمل الآن موجهاً للمادة.

آل محنق:

عائله من أهل البيضاء.

المكسورة. عائلة من أهل مدينة صنعاء. وأضاف محقق الكتاب: يحمل هذا الاسم إلى يومنا.

المُخْنِيه:

ضَبَطَهَا مؤلف «الشامل» بكسر فسكون فكسر الياء. قال: هي عَقَبَه في وادي الشحره المقابل لقرية «الرشه» من جانب اليسار. ومعلوم أن الرشه قريه في نواحي مدينة المُكَلَّا بحضرموت.

المَخَوَا:

قريه من مديرية «بيت الفقيه». وهي بالشرق الجنوبي من المنصوريه على بُعد ١٨ كيلاً. والمحو - أيضاً - قريه شرقي مدينة حَيس.

مَخَوَاش:

بكسر الميم. قريه في وادي أَسَنَاف من مديرية خولان الطيال (خولان العاليه) في مشارق صنعاء. يُنسَب إليها آل مِخَوَاش أهل صنعاء.

المِخَوْرَه:

هو إسم يُطلَق على جوف مُرَاد، فيقال «جوف المِخَوْرَه» أشار إلى ذلك الهمداني في العاشر من كتابه «الإكليل»

آل المِخَوْرِي:

من قبائل الجبل في شمال «شقره» من محافظة أبين. تقع ديارهم في منطقة «أَمْوَضِيح» ونواحيها. وينقسمون إلى القبائل التاليه: أهل عَزَب في فريده. (٢) أهل حَذَوْرَه، وهم أهل محمد بن حيدر، وأهل صالح بن حيدر، وأهل أحمد ابن حيدر. (٣) أهل فَجَه. (٤) أهل مَذَهَس. (٥) أهل أَمْجُونِج، وهم: أهل علي بن حيدر، وأهل سعيد بن عزب في أمقرازه. (٦) أهل أَمْتَقِي، وهم فرعان: أهل أَمْعُوذ وأهل مَسْحَبه في رأس الصنيف. (٧) أهل الأَدْنَش في زَبِيه. ومن هذه القبيلة الصحفي عبد القادر المحوري الكاتب بجريده «سبتمبر» الأسبوعية.

مِخَوْمِد:

(بيت مِخَوْمِد). فخيذه من قبائل المَهْرَه، من بيت صالح. يسكنون ظَبُوت وجَاب.

المِخَوْتِي:

بفتح فسكون فكسر الياء. مدينة في

ووهاد هائله السحق والإنحدار، وثمة جبال وقنن عديدة سُيِّدت فوقها قُرَى حصينه، من أشهرها: (١) حصن الشايم المشهور بمناعته وله مدخل رئيسي واحد. (٢) حصن الصَّفْقَيْن. (٣) حصن مخدره بمركز المحويت. (٤) حصن القلوت في الطَوَيْلَه الذي يحتوي على مقابر صخرية قديمه. (٥) حصن كوكبان الذي يُطلّ على مدينة شِبَام الأثرية. (٦) حصن القرانغ في الطويله وبه شواهد أثرية تدل على أنه كان من المستوطنات القديمه لما قبل الاسلام. (٧) حصن قَيْدَان بمديرية الرُّجْم وفيه معالم أثرية إسلامية كالجامع الذي بُني في القرن الخامس الهجري ويمتاز بأن سقفه يتكون من خشب الساج المعمول بشكل هندسي بديع. (٨) حصن كوكبان الغني بالآثار وهو معقل آل شرف الدين. وغير ذلك. وقد أشارت لجنة من وزارة الثقافة أن عدد الحصون في محافظة المحويت يصل إلى ستة وعشرين حصناً وثمان قلاع. هذا غير المقابر الصخرية التي تحوى العدد الكبير من الموميات المُكْتَشَفه من خلال المسوحات الأثرية. كما تنتشر في مناطق محافظة المحويت مئات المعالم والشواهد الأثرية.

الشمال الغربي من مدينة صَنْعَاء بمسافة ١١٨ كيلاً. تقع في قمة جبل يُشرف على عدد من الوديان والمدرجات الزراعية الجميلة. ويُعتقد أن تاريخ المدينة يرجع إلى القرن الثالث الهجري، إذ كان أول بناء سُيِّد فيها هو حصن «المَصْنَعَة» الذي يقع على مرتفع صخري كبير، ويتألف من عدة أبراج مُحاطه بِسُور من جميع الجهات. أما المدينة الحاليه فقد ازدهرت عمارتها وظَهَرَت كمدينة في القرن التاسع الهجري عندما كانت المحويت تلعب دوراً هاماً في تجارة البُن وتصديره عبر ميناء المخا، حيث استوطنتها قبائل ناجعه إليها من مارب والجَوْف وَخَوْلَان وأزْحَب. وقد إتسع عُمران المدينة خلال السنوات الأخيرة بشكل ملحوظ، ومُدَّت إليها طريق إسفلتي حديث من صنعاء بطول ١١٨ كيلاً. ثم يتواصل غرباً إلى تَهَامَه بطول ٧٠ كيلاً.

ويُطلَق اسم المحويت على إحدى محافظات الجمهورية، وتتكون من ثمان مديريات هي: شِبَام كوكبان، الطَوَيْلَه، الرُّجْم، الحَبْت، مِلْحَان، حُقَاش، بني سعد. وقد أشرنا إليها في مواضعها، ولكن يمكن الإشارة إلى شيء من القَسَمات المشتركة بينها؛ فأغلب مناطق المحويت ذات جبال

وتجدر الإشارة إلى أن من كبار مشائخ بلاد المحويت اليوم هم: آل أبو علي، وآل قَطِيئَه.

أما أشهر البيوتات المنتمية إلى المحويت، فأبرزها: آل النَزِيلِي، وآل الهَيْصَمِي، وآل سَمِيح. والنسبَه إلى المنطقة: مَحَوِيَتِي.

بنو المَحِيَا:

من أهالي جبل صَبِرِ المَطْل على مدينة تعز، إنتقلوا إليها من يافع كما حكاه الشاعر الشيخ يحيى منصور بن نصر في كتابه «شِغَر وذكريات». ومنهم اليوم الكاتب أحمد بن عبد الرحمن بن عبد القوى المحيا.

وبيت المحيا: قرية من مركز البكرة من مديرية الرَضَمَه وأعمال محافظة إب.

والمَحِيَا: بلده شمال مدينة البيضاء، بها مركز مديرية نَاطِع.

المَحِيَام:

بخفض الميم وسكون الحاء المهملة وفتح الياء المثناة وآخره ميم. منطقة في الحيمة الخارجية، فيما بين أطراف بلاد رَيْمَه وجبل بُرْخ. من بلدانها: ربحان، الكُوْلَه، الأَبْجَر.

وإذا نظرنا إلى الجانب الزراعي في محافظة المحويت، فإننا سنجد أن المنطقة تشتهر بوجود عدد من الغيول والوديان التي تتمتع بطبيعة خَلاَبَه ذات خضرة دائمة. ويُقدَّر الغطاء النباتي بـ ١٣٢,٥٤٠ هكتاراً، أي أكثر من نصف مساحة المحافظة هي عبارة عن غابات طبيعية منها أشجار البُن وشجيرات مختلفة وغطاء رعوى كالأعشاب والحشائش. أما أهم المحاصيل فهي الحبوب بأنواعها وخاصة الذرة الرفيعة والذرة الشامية والقمح والشعير والعتز والبقول والجلبه والعدس، ومن الخضروات: الطماطم والثوم والكوسه والكراث والبصل والبطاطا، ومن المحاصيل البستانية: الفُرسك والتفاح وكذا المانجو والباباي والحمضيات والموز في المناطق الغربية. كما لا ننسى إنتشار البن حيث يصل إنتاج المحافظة منه إلى ٢٦٩٠ طناً سنوياً.

وتعتمد الزراعة على مياه الأمطار بنسبة ٨٢٪ وعلى مياه الغيول بنسبة ضئيلة، حيث تذهب أغلب مسيلات الغيول إلى وادي سُرْدُد في تهامه ومحافظة المحويت غنية بالثروة الحيوانية من الأبقار والأغنام والماعز والجمال وغير ذلك.

مَحْيَب:

قبائل آل بَلْعَبِيد - العُبيديون .

مَحْيَد:

(وادي مَحْيَد). ضَبَطَهُ مؤلف الشامل بفتح الميم وسكون الحاء وكسر الياء . وهو من الأودية التي تأتي من جبال آل بَابَحْر - بفتح الحاء والباء - ويصب في وادي حَبَّان (من مديرية الصَّعيد وأعمال محافظة شَبَوَه). وفي مَخْرَج الوادي «قفيزه» قريب من الطريق، وفي أعلاه «طَباق» بفتح الطاء وبأجواله وشِعَابِه البَاقِطِي والبجنف من قبائل نُعمان.

و- محيد - أيضاً - بلده في منطقة «شِجِن» بكسر فسكون، من مديرية «مَغْرِب عَنَس» وأعمال محافظة دَمَار.

آل مَحْيِي الدِّين:

من أهالي مدينة صنعاء، منهم الكاتب الصحفي الأستاذ أحمد محيي الدين مدير إدارة الرقابة بوكالة الأنباء اليمنية، ووالده الأستاذ علي بن حمود بن لطف محيي الدين، تَقَضَّت حياته مدرساً بصنعاء.

بفتح فسكون ففتح . قرية في جبل حَضُور من بني مطر، غربي صنعاء . تقع بالقرب من قرية «مَسْيَب» ولذلك يرتبطان ببعضهما فيقال «مَحْيَب وَمَسْيَب» وفي هاتين القريتين قُتل الزعيم عيسى بن معان اليافعي وكان خير يافع، قتله ابن ذى الطوق القرمطي سنة ٢٩٤ للهجرة .

والمَحْيَب - بكسر الميم وسكون الحاء المهملة وفتح الياء المثناة من تحت - قرية نزهه ذات نهر في مركز «الحَرَث» من مديرية بَعْدَان وأعمال محافظة إب . تُشرف على قرية «المَلْحَمَه» من جهة الجنوب الشرقي . وهي محل سكن العلماء (آل المُلَيْكِي) منهم : العلامة يحيى بن عثمان بن يحيى ابن فضل بن أسعد المُلَيْكِي ثم الحميري، المتوفي سنة ٦٧٨ هـ، ونجله الشاعر عثمان بن يحيى المتوفي سنة ٧٠٩ هـ، والعلامة حسن بن علي بن يحيى بن فضل المُلَيْكِي المتوفي سنة ٧١٨ هـ.

المَحْيَجِر:

مَحْيِر:

لَقَّب المؤرخ الكبير الأستاذ عبد

بلده في وادي جُرْدَان، مديرية عَرْمَا من محافظة شَبَوَه . فيها آل بافاضل من

الله بن أحمد بن محمد بن عوض
مَحْيِرِز. كَتَبَ عَنْهُ الدكتور يوسف
محمد عبد الله فقال: نشأ وتعلم
بمدارس عَدَن، ثم نال شهادة جامعية
من بريطانيا في مجال الرياضيات.
قَضَى شطراً كبيراً من حياته مُدْرِساً في
كلية عدن (المدرسة الثانوية النموذجية)
كما تولى العمادة فيها (١٩٥٠ - ١٩٦٧ م).
عمل بالسلك الدبلوماسي من عام
١٩٦٨م حتى ١٩٧٤ م؛ وزيراً مفوضاً
في لندن، وقائماً بالأعمال في باريس،
ومندوباً دائماً لدى اليونسكو. عمل
مديراً عاماً للمركز اليمني للأبحاث
الثقافية (عدن) من ١٩٧٥ حتى ١٩٨٩.
وفي دولة الوحدة عام ١٩٩٠ عُيِّن نائباً
لرئيس الهيئة العامة للحفاظ على المدن
التاريخية، وبقي في منصبه حتى وفاته
في ٢١ سبتمبر ١٩٩١م. عُرف بكفائته
التربوية وثقافته الواسعة، وتلمذ على
يديه عدد وافر من رجال العلم والثقافة
حتى غلب عليه لقب (الأستاذ) دون
ذكر لإسمه. من أبرز أعماله قيامه
بحصر وتصوير مئات المخطوطات
اليمنية والوثائق المتعلقة باليمن (عدن
خاصة) في مكتبات أوروبا وأمريكا،
 وإنشاء المركز اليمني للأبحاث الثقافية
 والآثار والمتاحف، كما ساهم في
تحقيق الحملتين الدولية والوطنية

المَحْيِرِيس:

لمدينتي صنعاء وشبام وحضرموت.
كما عني عناية خاصة بمسقط رأسه
(عَدَن) فَتَقَّبَ عن أخبارها وأبرز
معالمها ونشر عنها مادة علمية مفيدة،
من أهمها كتاب (صَهَارِيج عَدَن)،
وكتاب (العَقَبَة في عَدَن)، وكتاب
(الآداب المحققة في معتبرات البندقة).
وقد حظيت جهوده بالتقدير، فحصل
على وسام الآداب والفنون، وأخيراً
وسام العلوم من الدرجة الأولى في ٣٠
سبتمبر ١٩٨٩م.

بكسر ففتح فسكون فكسر الراء. من
قرى الشَّاحِذِيَّة بمديرية الرُّجْم وأعمال
محافظة المَحْوِيت. يُنسَب إليها آل
المَحْيِرِيسِي لذلك قد يُقال لها «هَجْرَة
بيت المَحْيِرِيسِي»، منهم قاضي بلاد
الشَّاحِذِيَّة العلامة عبد القادر بن علي
المَحْيِرِيسِي، المتوفي سنة ١٠٧٧هـ، من
آثاره «حاشية على شرح الأزهار» في
الفقه. ومنهم قاضي صنعاء العلامة
أحمد بن عل المَحْيِرِيسِي، المتوفي سنة
١٠٤٥هـ. وكذا العلامة عل بن محمد
البصير المَحْيِرِيسِي، إستوطن صنعاء
واشتغل بالتدريس في جامعها، وتوفى
سنة ١١١٦هـ.

حضر موت. كان بها سكن «آل سَمِيط» بضم السين وفتح الميم، وهم وآل شِباب قبيلة واحدة. منهم العلامة القاضي بتريم علوى بن سميطة. قال مؤلف إدام القوت: وكانت القرية قد تعرضت للخراب إلا أنها عُجِرَت الآن، ولها ذكر كثير في حروب آل كثير وياق.

مَحْيَفِيْف:

وقد تُنطق بالهاء (مَهْيَفِيْف). وهى بلدة في ساحل المَهْرَة، بها ميناء منطقة العَيْضَة، وتسكنها قبيلة العَوَائِثَة وبيت كُلسَات وبيت كَدَه وبيت خَوَّار. وبالقرب منها إلى المشرق تقع بلدة «أوروب» ثم «الفَيْدَمِي» ثم «الحُصْن».

آل مَحْيَقْن:

فرع من قبيلة بني يُوب أهل مَرْخَة في محافظة شَبَوَه، شيخهم بن بوبكر.

أبي مَحْيَمُود:

(بامحيمود) قبيلة تسكن بلدة «شَرْق» بفتح فسكون التي عُرِفَت بهذا الاسم لوقوعها في شرق مدينة الخَرْبِيَه بوادي دَوْعَن في حضر موت.

والمحيرس: قرية صغيرة في منطقة الأقبوش من مديرية المُدَيخِرَة وأعمال محافظة صنعاء.

مَحْيَسُون:

(بامحيسون). من مشايخ مدينة رُؤْكَب الأثرية التي دفتتها الرمال وقامت بدلاً عنها مدينة المُكَلَّا بحضر موت. منهم الشيخ بامحيسون الروكبي الذي كان متولياً مسؤلية «الحَكَم الأكبر» في شؤون صَيْد الأسماء بالقرن الثاني عشر الهجري. ذكره مؤلف كتاب: الرفيق النافع.

المَحْيَصِم:

بلدة من قُرَى قبيلة المَعَاصِلَة إحدى قبائل الأشاعِرَة في مديرية زَيْد وأعمال محافظة الحُدَيْدَة.

مَحْيَصِن:

قرية في وادي بن علي من أعمال مَرْكَز شِباب مديرية سَيْئُون بحضر موت. فيها آل جَعْفَر من قبائل آل كثير، من الشَّنَافِر.

المَحْيَضِرَة:

قرية من قُرَى يَرْيَم بوادي

محيور:

أسواق أقيمت على أساس من القانون؛ وأهلها يحكمون بعض السواحل الأفريقية باسم أمير المعافر في عهد الملك الحميري (كريب إيل) المقيم في ظَفَار. وقد أصبحت المخا هي الميناء الرئيسي لليمن. وبعد الاسلام إستخدمها (بنو نَجَاح) واسطةً لنقل القوات الحربية من الجيش الحَبَشِي إلى سواحل اليمن وزَيِّد حيث دارت حروب عديدة بين «بني نجاج» والملوك «الصُّلَيْحِيِّين» في القرن الخامس الهجري، إنتصر فيها الصُّلَيْحِيُّونَ في بعض الوقعات كما انتصر آل نجاج في وقعة الكظائم.

وقد تصدت المخا لعدة حملات عسكرية من قِبَل الطامعين في اليمن، أهمها حَمَلات البُرتغاليين التي انتشرت في أوائل القرن العاشر الهجري على سواحل اليمن كالمَخَا وَعُثَيْفَقَه وِبَاب المَنْدَب وَعَدَن والمُكَلَّا والشَّحْر، طمعاً في السيطرة على منطقة البحر الأحمر لأهميتها عسكرياً وتجارياً، فكانت هذه الحملات سبباً لتنافس تركيا وبريطانيا في المنطقة، فقد جَرَّدت الأولى عدة حملات كانت نتیجتها طرد البرتغاليين واحتلال السواحل اليمنية.

وقد بقيت (المخا) بعد إحتلال

لقب الفنان الغنائي الشاب سالم مبارك محيور، وهو من أهالي المكلا بحضرموت. ولعل من أبرز أغانيه في إذاعة المُكَلَّا هي أغنية «ليلة النور»، وفي الفضائية اليمنية أغنية «رق شرب الهنا من كاس بلُور».

مَخَا:

مدينة قديمة في حضرموت، كانت قائمة بين «مشطه» و«العجز». قال مؤلف الشامل: كانت مدينة عظيمة لقبائل حمير حضرموت وقد أخريت.

والمَخَا: مدينة مشهورة على ساحل البحر الأحمر غربي مدينة تعز بمسافة ٩٤ كيلومتراً. إكتسبت شهرتها لكونها من الموانئ القديمة التي دَكَّرَتها النقوش الحميرية (باسم موزا)، حيث مَثَلت دوراً تاريخياً هاماً في عهد الجَمِيرِيِّين، كما اتَّخَذَتها الدولة الجَبَّائِيَّة (التي عاصرت الدولة الجَمِيرِيَّة) ميناءً لها. ويذُكَّر صاحب كتاب (الطُّوَف حول البحر) الذي يعود تاريخه إلى سنة ٨٠ ميلادية؛ أنه وجد المَخَا مُرَدِّحاً بالمراكب والبَحَّارة والشَّجَّار؛ وأن الناس في شغل شاغل بالتجارة. وأن مدينة المخا مجموعة

وأشهر العائلات فيها: آل عسيلي، آل القرشي، آل مدهش، آل مكّي، آل باخلقى، آل القحيط، آل الزغروري. ومن أشهر علمائها: الصوفي الكبير علي بن عمر بن إبراهيم بن أبي بكر بن محمد بن دعسين القرشي الشاذلي، من قبيلة القرشيين في زبيد، عاش في القرن التاسع الهجري. والعلامة الأديب حاتم بن أحمد الأهدل المتوفي سنة ١٠١٣هـ.

كما نُسِبَ إليها: الإمام الزاهد جعفر بن عبد الرحيم المُخائِي المتوفي سنة ٤٦٠هـ، وكان عالماً زاهداً ورعاً تقياً، وله كتاب في الخلاف سَمَّاه (الجامع). ثم ابنه أبو بكر بن جعفر المخائِي، وكان عالماً عاملاً، حافظاً، وتوفي سنة ٥٠٠هـ.

المَخَابِر:

بلدة بالقرب من حُوث. بها طائفة من آل الأكوخ الحَوَالِيّين.

المَخَابِر:

بفتح الميم والخاء وكسر الدال، بلدة شمال مدينة إبّ بمسافة ٢٠ كيلومتراً. يتوسط بينهما قاع السَّحُول،

الأتراك لها عام ٩٤٥هـ (١٤٥٠ م) مركزاً عسكرياً يشنون منه غاراتهم على اليمن. وفي سنة ١٠٤٩هـ (١٦٤٠ م) بعد جلاء الأتراك أخذت تستعيد حياتها كمركز تجاري حتى بَلَّغت في القرن السابع عشر الميلادي أوج ازدهارها. وكانت بفعل النشاط التجاري الكبير فيها أهم مدينة يمنية، وكان يسكنها تجار أغنياء من اليمنيين والهنود كما كان يزورها تجار أوروبيون يأتون على ظهور السفن.

وكانت المخا قد تعرضت للدمار في الحرب العالمية الأولى (١٩١٣ م) حيث خُرِبَتْ بمدافع الانجليز والظليان ضد تركيا التي كانت تحتلها آنذاك، وكانت بها القصور الفخمة والمتاجر الكبرى. ثم بدأت المخا تستعيد حياتها التجارية والعمرائية، خاصة في الوقت الحاضر بعد أن تم توسيع مرسى الميناء، وتزويده بالآلات الحديثة، وكذا بعد تعبيد الطريق إلى المَخَا.

ومما يُذكَر أنه باسم (المخا) سَمِّي الإفرنج أفخر البُن عندهم باسم (مُكَا) MOKA وهي تصحيف المخا. فقد كانت من أهم مراكز تصدير البن اليمني وتُعتَبَر المخا من بلدان قبيلة حَكَم، من بني مجيد المدحجية

السيول التي نزلت على المنطقة في عام ١٩٩٤م قد جرفت السد.

مَخَارَان:

جبل يُطلّ على مدينة تريم بحضرموت. كما يقع بسفحه الجنوبي: وادي عَيْدِيد. قال مؤلف إدام القوت: وحوالي تريم كثير من القُرَى منها ما يخرج عن سورها الموجود اليوم - يقصد عام ١٣٦٦هـ - كَعَيْدِيد، وهو وادٍ مُشرق البهجه واضح النَّضاره ساطع النور واقع بسفح جبل مخاران الجنوبي وهو الجبل الذي يكون الخليف بحضيضه الشرقي.

بنو مَخَارِش:

هم سلاطين الجَوْف في القرن التاسع الهجري. منهم السلطان على بن مخاراش الذي قتله جنود الملك المنصور عبد الوهاب بن داود سنة ٨٦٤هـ.

وبنو مخاراش - أيضاً - من أعيان حضرموت. نذكر منهم عبد الله عوض مخاراش، وهو من الرجال الذين كان لهم خبرة بشؤون قبائل حضرموت، وله نفوذ واسع عليهم. ولد بمدينة شبام سنة ١٣٠٦هـ، وسافر إلى جاوه وهو

وهي على هضبة من جبل «عُقْد». وقد كانت قديماً مقراً للسلاطين التَّبَعِيِّين الجَمِيرِيِّين الذين منهم (آل نَاجِي) المشهورين بالقرن السابع الهجري، وإليهم يُنسب السُّحول فيقال سُحول ابن ناجي، كما يُضْرَب بهم المَثَل: (يا هارب من الموت، ما من الموت ناجي، يا هارب من الجوع، عليك سحول ابن ناجي). ومن آثارهم في مدينة المَخَادِرِ جامعها الكبير وبئر البَلَخِي الذي يُضْرَب بعدوبة مائة المَثَل. وقد كانت المخادر من مراكز العِلْم المقصوده للعلماء والدارسين، وكانت مشهورة بكثرة علمائها، وكان أكثرهم من الفقهاء التَّبَاعِيِّين؛ منهم العلامة عمر بن جَمِير بن عبد الحميد التباعي السُّحولي المَخَادِرِي، المتوفي بمدينة مكة آخر المائة السادسة الهجرية، وكان من أعيان الفقهاء وفضلائهم. وكذا الفقهاء بنو المُنْبِي.

ومدينة المخادر هي اليوم عاصمة مديرية المخادر، إحدى مديريات محافظة إب. ومن بين أهم بلدانها: رَحَاب، مَنُور، قرية المَنُور. أمّا أهم الآثار في المنطقة فنذكر منها: سد الناصر، الذي يعود بنائه إلى أكثر من ٩٠ عاماً، وكان وسيلة السكان للتزود بالماء وتغذية المياح الجوفية، إلا أن

«سد مُختان» لحجز مياه الأمطار

والاستفادة منها في ري أراضي وادي
سعوان المشهور بانتاج الأعناب
والبطيخ والخيار والتين وغير ذلك.

المُختَبِيه:

٦ كيلومترات. فيها آثار جَمِيرِيَه.
ومُخَدَرِه: مركز إداري من مديرية
الحداء في شمال ذَمَار، يضم مجموعة
بُلدان وقُرى ومزارع، منها: الأغوال،
دار الحَمَّه، الهَجْره، المَحْفَد، خرابه
الشَّلَال، بيت أسْعَد، الشُّجْره، هُدَامه،
يَفْعَان، السُّلَيْل، وغيرها من القُرى
الغنية بالآثار القديمه.

بضم فسكون فكسر الباء ففتح الياء.
قرية بجوار «غيل باوزير» من مديرية
المُكَلَّا بحضرموت.

مَحْدَه:

بفتححتين. جبل في منطقة الصَيْعَر من
مديرية العَبْر بحضرموت.

والمُختَبِيه: من قُرى مُودِيه في أَيْن.
والمُختَبِيه: بلدته في مديرية رَدَاع
لقبائل قَيْفَه آل مَهْدِي.

المَخْدُومِي:

من قبائل الصُّبَيْحِي أو الصُّبَيْحِه،
يسكنون في غرب وادي لحج بالحدود
مع جبال القَبَيْطَه. ومن فروعهم: (١)
المخدومي في وادي مراسه. (٢)
الطاهري في وادي علسان. (٣)
العليجي في وادي الضَّر. (٤) بني
عطيه في وادي خليله.

وتُخْشَم المُختَبِيه: موضع في شرق
الكَرَب، فيما بينها وادي ذَهْر، من
مديرية عَرَمًا في محافظة شَبْوَه.

المُختَفِي:

لقب لطائفة من (آل المُؤَيَّد)
المنحدرين من ولد المؤيد محمد بن
المُتوكل إسماعيل ابن المنصور
القَسَم بن محمد الحَسَنِي، المتوفي سنة
١٠٩٧هـ.

المَخْرَف:

بفتح فسكون ففتح. قرية في اليمانيه
الغُليا من مديرية حَوَلَان العالیه بمشارك
صنعاء. وهي في وادٍ خصيب أكثر
مزروعاته الأعناب. وإليها يُنسب الفقيه

مَخْدَرِه:

بفتح فسكون ففتح. بلدة عامرة في
الشمال الغربي من مدينة ذَمَار بمسافة

علي بن علي المخرفي، كان قَبَاضاً لبعض الواجبات، وقد ذكره زَبَّارُه في حوادث سنة ١٣١٤هـ حيث قام الأتراك بأخراب بيته في القرية المذكورة.

وَمُخْرَفُه: قرية في مركز رُعَيْل من مديرية مَسُور وأعمال محافظة عَمْرَان. سكنها طائفة من علماء آل الحُوْثي لذلك قصدها طُلَّابُ العلم، لذلك يُقال لها اليوم: قرية الهِجْرَة.

تصدر للفتوى والتدريس، من مؤلفاته: «شرح صحيح مسلم» وكتاب «النسب» إلى البُلْدَان - مخطوط بمكتبة جامع صنعاء، و«قلادة النحر في وفيات أعيان الدهر» و«تاريخ ثغر عدن». (٣) عمر بن عبد الله بن أحمد با مَخْرَمَة.

وَمُخْرَفُه: قرية في مركز رُعَيْل من مديرية مَسُور وأعمال محافظة عَمْرَان. سكنها طائفة من علماء آل الحُوْثي لذلك قصدها طُلَّابُ العلم، لذلك يُقال لها اليوم: قرية الهِجْرَة.

المِخْرَان:

فقيه، صوفي، شاعر. ولد في مدينة الهَجْرَيْن، وتفقه وتأدب في عَدَن، وعاد إلى الهجْرَيْن، فنبه شأنه، فنفاه السلطان بدر الكَثِيرِي إلى الشَّحْر، ثم إلى سَيِّوْن، وتوفي بها سنة ٩٥٢هـ.

بكسر فسكون ففتح. من قُرَى يَهْر في يَافِع.

آل بَامَخْرَمَة:

من مؤلفاته: «الوارد القدسي في تفسير آية الكرسي» شرح أسماء الله الحسنى، و«المطلب اليسير من السالك الفقير» وديوان شعر في مجلد ضخيم. وقبره بمدينة سيوون يُزار. وقد ظهر عنه كتاب بعنوان «عمر با مخرمه، حياته، وتصوفه، وشعره» من تأليف عبد الله النهدي. (٤) عبد الله بن عمر بَامَخْرَمَة. فقيه، مشارك في الفرائض والفلك والميقات. ولد بمدينة الشَّحْر سنة ٩٠٧هـ، تولى القضاء في الشَّحْر سنة ٩٤٣هـ وتوفي بعد سنة ٩٧٢هـ.

بيت عِلْم وفقه وقضاء في مدينة الهَجْرَيْن بحضرموت، وقد إنتقلوا منها إلى عدن وإلى غيرها، وينتمون إلى قبيلة سَيِّبَان الحِمَيْرِيَة. ومن كبار مشاهيرهم: (١) الشيخ عبد الله بن أحمد بن علي بن أحمد بن ابراهيم بَامَخْرَمَة، عالم محقق في الفقه وغيره. تولى الافتاء بمدينة عدن، وتوفي بها سنة ٩٠٣هـ. من تصانيفه: «شرح ملححة الإعراب للحريري» و«المصباح في شرح العده» و«نكت على الألفية في

بنو المَخْزَمِي:

بفتح الميم ثم سكون الخاء المعجمة ثم زايّ مفتوحة، عشيرة تُنسب إلى قوم يقال لهم (المخازمه) وهم بطن من كِنْدَه، وأحدهم مخزمي . من مشاهيرهم أحمد بن أبي بكر بن إبراهيم الرُّبُلِي المَخْزُومِي، المتوفي سنة ٧٢٤هـ، وكان عالماً عارفاً بالفقه والحديث والتفسير، أخذ عنه كثيرون من شتى نواحي اليمن . كما كان منهم الأمير المهاجر بن أبي أمية المخزومي أمير كِنْدَه في واقعتي «النَّجِير» و«خُبَايَه» الشهيرتين في كُتُب السِّيَر .

بَا مَخْشَب:

من قبائل آل بِلْعَبِيد، يسكنون قرية «سُخُور» بضمّتين من قُرَى مديرية عَرَمًا في محافظة سُبُوه .

بنو مُخَشَف:

بضم ففتح فتشديد . من أهالي مدينة عَدَن . منهم الكاتب الصحفي البارز محمد بن عبد الله مُخَشَف سكرتير تحرير صحيفة «الأيام» ومراسل وكالة الأنباء «رويتر» وغيرها من الوسائل الاعلامية العربية والاجنبية .

من مؤلفاته: «نكت على شرح المنهاج» للهيثمي في مجلدين، و«شرح الرحبيه» ذيل على طيقات الشافعية للأسنوي، و«رسالتان في الفلك والميقات» حاشية على أسنى المطالب شرح الروض، و«الفتاوى»، وله شعر . وكان معروفاً بين أهل عصره بأنه حُجّه يُعتمد عليه في مذهب الشافعية، حتى لُقّبهُ الناس في ذلك العصر بالشافعي الصغير . (٥) عبد الله بن الطيب بن عبد الله بامَخْرَمَه . توفي بتعز سنة ٩٧٥هـ وهو الذي أكمل تاريخ والده بعد أن كان الطيب قد توقف عن التدوين في أجواء سنة ٩٢٧هـ . (٦) الشيخ عبد الله بن عبد الرحيم بامخرمه، خطيب معاصر يتولّى الخطابه بجامع «عَيْل باوزير» من مديرية المُكَلَّا بحضرموت . (٧) رِفقِي عبد القادر بامخرمه وزير خارجية جيبوتي حالياً .

المَخْرُوق:

منطقة في الشمال الغربي من رِيْدَة الصَّيْعَر؛ بالطرف الجنوبي من الرُّبْع الخَالِي .

مخريفه:

جبل ما بين العَبْر وعَرَمًا في غربي وادي حضرموت .

مخشوف:

جبل صَبِرًا. كما ينتمى إليه - في عصرنا - بيوت عديدة، يمكن أن نشير إلى الأسماء التالية دون ترتيب: (١) الدكتور عبد الملك المخلافي الأمين العام للتنظيم الوحدوي الشعبي. (٢) الدكتور علي بن محمد المخلافي نائب رئيس جامعة تَعِزْ للشؤون الأكاديمية وهو أستاذ في اللغة العربية. (٣)

الدكتور أحمد بن قاسم بن علي المخلافي أستاذ الأدب بجامعة العلوم في صنعاء، له كتاب «الشعر اليميني المعاصر بين الأصالة والتجديد». (٤) الدكتور عبد المجيد المخلافي مدير عام بنك سبأ الاسلامي، والأستاذ بكلية التجارة والاقتصاد - جامعة صنعاء. وغيرهم كثيرون. وقد يُنسب البعض منهم إلى منطقة «مخلاف أسفل» من مديرية «التبؤزيه» في شمال مدينة تَعِزْ. ومن هؤلاء: النائب عبد الواحد بن سعيد المخلافي عضو مجلس النواب - ١٩٩٧م.

والمخلاف: مركز إداري من مديرية الجبين في رَيْمَه وأعمال محافظة صَنْعَاء. من بلدانه: الأصحوب، بني عِيَّاش، وادي الحلو.

والمخلاف: مركز إداري من مديرية «قُفْل سَمْر» وأعمال محافظة حَجَّه. من

عائله من أهل مدينة عَتَق في محافظة شَبْوَه. منهم: محمد بن صالح مخشوف عضو القيادة العليا لحزب جبهة التحرير.

المخلاف:

بكسر فسكون ففتح. مركز إداري من مديرية الحَيْمَة الخارجية - محافظة صنعاء، يُعرف باسم (مخلاف مَدْيُور) نسبةً إلى إحدى بلدانه. وإلى هذا المخلاف يُنسب القاضي أحمد بن ناصر بن محمد بن عبد الحق المخلافي (ت ١١١٧هـ) كان عالماً محققاً في الفقه، تولّى القضاء في بلاد الحَيْمَة، ثم صار وزيراً وكتاباً للمؤيد محمد بن المُتوكل إلى أن توفى. وهو جامع شعر الحسن بن علي الهَبَل في ديوان سَمَاء «قلائد الجواهر».

والمخلاف - أيضاً - مركز إداري من مديرية «شَرْعَب السلام» محافظة تَعِزْ، وهو المعروف باسم «مخلاف حَاتِم» أو «القُفَاعه». ويقع بالشمال الغربي من مدينة تَعِزْ، وإليه يُنسب المؤرخ عبد الفتاح بن محمد بن علي المخلافي، المتوفي أواخر القرن العاشر الهجري، وصاحب كتاب «مِرآة المُعتبر في فضل

عبد الله بن المحرم بن أحمد السباعي
ثم الكشي ثم القُدَمِي، فالسباعي نِسْبَةً
إلى جَدِّ له إسمه السباعي وإليه يُنسَب
جماعه هنالك فيقال لهم بنو السباعي .

آل مخلاه:

من قبائل آل العَظْم - عَظْمِي،
يسكنون بلدة الموفده في منطقة رَضُوم
من مديرية مَيْقَعه وأعمال محافظة
شَبْوَه .

بنو مَخْلَد:

موضع في أرْحَب شمال مدينة
صنعاء، يُنسَب إلى مَخْلَد بن عَلِيَّان بن
أرْحَب .

مخلوس:

من قبائل آل هادي في أبين .

مَخْلَق:

بلده لآل عوض من قبائل العبدية
في مأرب . فيها وادي الوِغْل وحصن
الحمراء .

مَخْنَب:

بلده في غرب مدينة المُكَلَّا
بحضرموت . تقع بجوار «بُور» و«وادي

بلدانه: دَيْر كَجِيل، هَذَيْبِيل، رَماده،
الْقَلْعَه، الرَنْغَه، المَدَارِم، الحَدَب،
الحَضَن، وادي الجَبَح، بني نَصِير،
قَلْعَة الحروب، وادي الكومه، وغير
ذلك . قال الحجري: وقبائل
المخنجف: بنو عامر والقواري ورفاعه
وبنو حُولِي . أصحاب المخنجف
وأصحاب ابن برغوث .

والمخلاف: بلده في جبل صَعْفَان
من بلاد حَرَّاز وأعمال محافظة صنعاء .

ومخلاف ضُورَان: مركز إداري من
مديرية ضُورَان آنس وأعمال محافظة
دَمَار .

وبيت المخلافي: بلدة صغيرة في
سائلة قَرَّاصَه من مديرية الصُّلُو وأعمال
محافظة تَعِز .

المخلافه:

بلده ذَكَرَها الجَندِي في كتابه
«السلوك» ضمن بُلدان حَجَّه، وتُعرَف
اليوم باسم قرية «الملحه» وعدَّادها من
مديرية «وَضْرَه» في الغرب الشمالي من
مدينة حَجَّه . قال الجَندِي: ثم من
الجهات التي يُذَكَّر عن أهلها الفقه جهة
حَجَّه، بها قرية تُعرَف بالمخلافه خَرَج
منها جماعة من أعيان الفقهاء أول من
تحققته منهم علي بن مسعود بن علي بن

كلبوه». قال مؤلف الشامل: بها ماء وعماره بدويه.

المَخْنَجَف:

التاريخ. والحصن مُحَاط بمساكن وبيوت حديثة البناء، ويقع على خط الطريق الاسفلتية من صنعاء إلى المَحْوَيْت. وأكثر مزروعات المنطقة القات والحبوب.

بكسر ففتح فسكون ففتح. من مشايخ قبائل المِخْلَاف في مديرية «قُل» سُمر» وأعمال محافظة حَجَّه. وهم فرع من قبائل حَجُور.

مُخَيْرِشَان:

بلده صغيرة لآل السعيدى من مديرية العبدية في محافظة مأرب.

المَخْنَق:

قرية من مركز بنى محمد، مديرية بَدْبَدَه وأعمال محافظة مأرب.

مُخَيْرِعَان:

منطقة في بني شَيْب من مديرية حُبَيْش وأعمال محافظة إب، تشمل مجموعة قُرَى منها: الحَزَجَه، المِشَوَاف، الرجمه، الظهيره، أكمة عُيَانه.

مخير:

عائله من أهل حضرموت. منهم الكاتب الصحفي محمد بن عبد الله مخير.

المُخَيْرِيف:

ضبطها الجَنْدى بضم الميم وفتح الخاء المعجمة وسكون الياء المثناة من تحت وخفض الراء. وهي قرية عامرة في وادي رِمَاع. يُنسب إليها الفقيه أبو بكر بن إسحاق المُخَيْرِيفي، ترجمه الجَنْدى في كتابه «السلوك» وقال أنه كان عائشاً سنة ٥٧٠هـ.

والمُخَيْرِيف - بضم ففتح فتشديد الياء - حصن في جبل الطَوِيلَه على بعد تسعة كيلومترات من المدينة شرقاً. يُسَمِّيهِ البعض باسم جبل المَاعِزِ أو جبل شَمَات، وسبب التسمية الأخيره تعود إلى عهد الحُكْم التركي في اليمن؛ سَبَب أن واقِعَةً قُتِلَ حَدَثٌ في الحُصْن فَذَهَبَ شَخْصٌ إلى مدينة (الطَوِيلَه) يُبَلِّغُ بالحادث فقال لهم (حُصْن المُخَيْرِيفِ شَمَات)، وأخذَ إسمَ شَمَات من ذلك

المَخِينِيق:

بلده في منطقة الكُسر بحضرموت،

وكان يُظَلَّق على كبر الأسرة صفة «القِيم» أي القائم على المَنْزِلَة التي يَسْتَقْبَل فيها الزوار القادمين من المناطق الريفية والذين يأتون للذبح لوجه الله والدعاء بشفاء ذوي العاهات أو الذين نزل بهم البلاء. وكانت «المَنْزِلَة» أيضاً المكان الذي يأتي إليه المزارعون الذين ينتفعون بأراضي الأسرة وهناك يُقدمون «الشْرِك» للقِيم، والشْرِك هو عبارة عن المحصول الذي تحصل عليه الأسرة بمثابة أجر عن الأراضي المُستَصلحة.

وبيت مدايش هم في الأصل يرجعون إلى بيت «الأهْدَل» الأسرة الهاشمية المعروفة في تَهَامَة، والتي تنحدر من سُلالة زين العابدين بن الحسين بن علي بن أبي طالب. وقد جاءت التسمية الأخيرة للأسرة من حادث وقع لجدهم السابع، وهو أنه كانت تأتيه الغلال «الشْرِك» من القمح بمختلف أنواعه، وكي يوزعه على أفراد الأسره بالتساوي كان يقوم بخلط جميع الأنواع أو دَبَّشَها فأطلق عليه «مدايش». ومن هذه الأسرة طائفه في المنصورية. كما أن منهم بيوت عديدة في مدينة الحُدَيْدَة إلا أن بعضهم يحمل لَقَب «بيت عَطِيَة» نسبة لجِدِّ لهم إسمه

موقعها بالغرب الجنوبي من (العَجَلَايِيَة) بسفح الجبل الذاهب إلى جهة الجنوب. قال الأستاذ صلاح البكري: «وهي من المدن الأثرية الخاربه؛ فالمنازل هناك أصبحت أكواماً من الثرى». وقد عادت إليها الحياة في أيامنا، وتقع بجوار مدينة القُظن بوادي حضرموت.

والمخينيقي - أيضاً - بلده في وادي عَرْمَا من أعمال محافظة شَبْوَة، وهي بجوار «قرن الضبية» و«ريدة القرن».

مَجِيَّه:

قريبه أعلا وادي دَوْعَن في حضرموت، تمتاز بجودة العسل. وفيها آل باتيس.

مِدَابِش:

لَقَب عائلة كبيرة ومشهورة في مدينة «القُظَيْع» من مديرية المَرَاوَعه وأعمال محافظة الحُدَيْدَة. لهم حاره باسمهم وفي وسطها «مَنْزِلَة» هي عِبَارَة عن غرفة يجتمع فيها كبار وصغار الأسرة للنقاش وقراءة القرآن الكريم، وبالذات في شهر رمضان الكريم، حيث تُتلى أجزاء الكتاب الثلاثين من قِبَل الحاضرين بالتناوب.

عطيه . ومن معاصري هذا البيت :
الكاتب الصحفي عرفات مدابش
المحرر بجريدة «سبتمبر» ومراسل
صحيفة «الاتحاد» الاماراتية .
يُعمل منه الكثير من الأواني المنزلية
سواء ما هو منها في أغراض الطهي أو
أواني الأكل المختلفة وفي حفظ المياه
وخلافه .

مَدَارِهُ:

قرية في بني حَمَاطه التي يُطلَق
عليها اليوم (بيت الجَرِيدِي) من بلدة
«جِنَجْرَة لابن مَهْدِي» في الحَيَمَة
الخارجية غربي صنعاء . فيها مساكن
قبيلة بني جَرِيد - بكسر ففتح - الذين
كانت لهم الزعامة على منطقة «جِنَجْرَة
ابن مَهْدِي»، ومنهم الشيخ علي بن
علي بن صالح جَرِيد المتوفي سنة
١٣٤٤هـ .

ومَدَارُهُ أيضاً - قرية في بني الحَيَّاط
من مديرية الطَوِيلَة وأعمال محافظة
المَحَوَيْت . تقع بجوار قرية «عقبات» .

المَدَائِشِلُه:

(حصن المداشله) . من قُرَى القَطَن
بوادي حضرموت، تقع بجوار بلدة
«حُوطة النور» وفيها ديار آل الشيخ أبي
بكر ولهم فيها بساتين ونخل .

مُدَاعِيس:

(بيت مُدَاعِيس) بضم الميم وفتح

وتجدر الاشارة إلى أن هناك عائلة
تحمل إسم «مدابش» في مدينة بَاجِل
و«مُدَيْش» في القَطْنِيع نفسها وفي بيت
الفقيه ولكنهم لا يتتمون لنفس الأسرة .

مَدَاجِر:

حي من مدينة تَعَز بالغرب الجنوبي
منها . كان به باب المداجر، أحد
أبواب مدينة تعز القديمة وقد هُدِم من
مده قريبة بعد أن زحف العُمران إلى
خارج المدينة القديمه . وفي المداجر
كان محل سكن العلامه أحمد بن
محمد القُرَشِي الجبرتي التَعَزِي المتوفي
سنة ٨٦٨هـ .

ومَدَاجِر: محله في وُصَاب العالی .

ومَدَاجِر - أيضاً - منطقة من مديرية
رَجُوزَة وأعمال محافظة الجَوْف .

مَدَّار:

(جبل مَدَّار) . بفتح الميم وتشديد
الذال . جبل في بني سَلَمه من مديرية
وُصَاب السَّافِل وأعمال محافظة دُمَار .
تُصَنَع من ثريته الأواني (المَدَّر) الذي

البدال المهملة وكسر العين المهملة. سنة ١٣٢٦ للهجرة.

بنو مُدَافِع:

من أهالى قرية اللُّحف في «بلاد الرُّوس» بالقرب من قرية «وِغْلَان» غربي مدينة صنعاء بنحو ٣٢ كيلاً. يُنسَبون إلى محمد (المُلَقَّب مُدَافِع) بن عبد الله بن محمد بن الحسين ابن الإمام أبي الفتح الناصر بن الحسين الديلمي، المقتول في نَجْد الجَاح سنة ٤٤٦هـ. ومن هذا البيت: زيد بن علي بن هاشم بن أحمد مدافع، من علماء القرن الثالث عشر الهجري. وكان جده: أحمد بن الهادي بن علي بن المهدي بن مدافع، والمتوفي سنة ١٠٤٢هـ عالماً كبيراً، له معرفة بالفقه والفرائض. سكن ساقين بصعدة وقد توفي بها.

مِدَاقِه:

بكسر ففتح. بلدة ذكرها الهمداني عَرَضاً عند تعداده لقري وُقُصور مخلاف دَمَار. وهي عامرة تقع في بلاد «الحَدَا» وقد تُسَمَّى اليوم «بيت قَحَطَان». قيل أنها سُمِّيت باسم مِدَاقِه بن عنس بن مالك بن زيد بن سدد بن زرعه بن سبأ الأصغر.

محل شهير في منطقة الجُدَعَان من الحَيمة الداخلية أسفل بني السَيَّاح. يُنسَب إليه «بنو مُدَاعِيس» أهل صنعاء. نذكر منهم: (١) العلامة الأصولي المحقق القاضي محمد بن يحيى بن أحمد مُدَاعِيس المتوفي سنة ١٣٥١هـ. وهو فقيه متكلم، تولّى أوقاف بلاد حَرَّاز، ثم شغل منصب أمين صندوق مائة لواء إب. له مؤلفات منها كتاب «تبصرة ذوى الأفهام في الرد على من أنكروا علم الكلام» مخطوط بمكتبة جامع صنعاء برقم (١٨ كلام)، وكتاب «البحث الحميد الجارى على محض التوحيد» مخطوط بنفس المكتبة. (٢) نجله العلامة أحمد بن محمد مُدَاعِيس. مولده سنة ١٣٤١هـ، ودرّس على كبار الأعلام بمدينتي إب وصنعاء؛ حتى صار عالماً مشاركاً، اشتغل بوزارة العدل، ثم بإدارة الشكاوى والمظالم في مكتب رئاسة الجمهورية. (٣) نجله الآخر العلامة لطف بن محمد مداعيس. تعين مُدَرِّساً وشيخاً للقرآن بقرية القابل سنين كثيرة، وقد إستوطنها. (٤) محمد بن محمد مُدَاعِيس. عالم فاضل، محقّق في الفقه، له مشاركة في غيره. كُلف بالتدريس في مدينة حوث، ومولده

المَدَالِيه:

الرحمن بن قاسم المداني. عالم محقق في الفقه، اشتغل بالتدريس، ومن جملة تلامذته شيخ الاسلام الشوكاني، ووفاته سنة ١٢١١هـ. (٢) يحيى بن أحمد الهدوي المَدَانِي. من اعلام المئة الثانية عشرة، وهو أديب وشاعر حلوا الفكاهه، وله مكاتبات ومراسلات مع الأديب أحمد حسن الجرموزي.

قرية خاربه في وادي دُوَال من تَهَامه. تقع خرائبها بالقرب من «بيت الفَقِيه» من جهة الشمال الشرقي. سكنها العلماء من آل الصُّرَيْدِح وهم بطن من المَعَازِيه ثم من الزُّرَايِق.

مَدَام:

(٣) علي بن قاسم بن حسين المَدَانِي. عالم فاضل، كان مشاركاً في سائر الفنون، وتولى القضاء بمدينة حَجُور مدة؛ ومات في المدان سنة ١٣١٥هـ.

بالتحريك. قرية من مديرية هَمْدَان صَنْعَاء. تقع فيما بين «المَعْمَر» و«وادي ضَهْر» في شمال مدينة صنعاء.

ومدام - أيضاً - بلده في أَرْحَب.

المَدَان:

(٤) إسماعيل بن حسن بن إسماعيل بن حسن المَدَانِي. عالم مشارك تولى القضاء في أماكن مختلفة منها: رَدَاع وَعَمْرَان وَدَمَار وتوفي بصنعاء سنة ١٣٩٤هـ، وهو والد العلامة حسن بن إسماعيل المداني. (٥) عبد الله أحمد الصَّغْدِي المَدَانِي. كان فقيهاً مشاركاً في النحو والصرف والبيان والفرائض، مدرساً في أكثر الفنون، سكن الطَوِيْلَه وتوفي بصنعاء سنة ١٣٢١هـ. (٦) العلامة يحيى بن حسين بن زيد

بفتح الميم والبدال. مدينة في جبل الأهنوم شمال مدينة حَجَّه، بالقرب من «شَهَارَه» و«صُوَيْر». بها مركز مديرية المَدَان التابعة لمحافظة عَمْرَان بحسب التشكيل الإداري الأخير، وكانت سابقاً مركزاً لمديرية المَحَايِش من أعمال محافظة حَجَّه.

المَدَانِي، المتوفي سنة ١٤١٧هـ، ثم ولديه: الأديب أحمد بن يحيى المداني، والأديب الشاعر الصحفي محمد بن يحيى المداني والمتوفي سنة ١٤١٩هـ وهو من مواليد بلاد الحُجْرِيَه

وهي من المناطق التي قصدها طلبة العلم في السابق؛ كما سكنها نفر من آل السَّمَاحِي وآل الهَادِي وآل عِشْيِش وآل النُّعْمِي وآل الشَّامِي. وممن نُسِب إلى المدان، نذكر: (١) عبد

مشتغلاً بالتدريس، وله مؤلفات منها: «مصباح الفرائض» و«نزهة الأنظار» و«الوابل المغرار» في الفقه.

وآل المدحجي - أيضاً - بيوت كثيرة في الحُجْرية، يُنسَبون إلى منطقة «المدحج» من مديرية الشَمَائِتين وأعمال محافظة تعز. نذكر منهم: (١) فيصل سعيد فارح المدحجي مدير عام «مؤسسة السعيد للعلوم والثقافة» وهو مستشار مالي واقتصادي وله مجموعة أبحاث اقتصادية منها «القات والاقتصاد في الجمهورية اليمنية» و«دور الرأسمال الوطني في عملية التنمية والثقافية» و«قراءة في متغير القات وآثاره على البيئة اليمنية» و«التكامل الاقتصادي العربي» وغير ذلك. وهو من مواليد عام ١٩٥٠م في قرية «الديمته» إحدى قرى منطقة المدحج. (٢) الفنان الدكتور سلطان المدحجي، وهو متخصص في دراسة العمارة اليمنية التقليدية وتأثير تكنولوجيا البناء الحديث. وقد حصل على درجة الدكتوراه في عام ١٩٩٦م من كلية الفنون الجميلة بجامعة القاهرة.

وآل المدحجي: قبيلة تقطن في مديرية الصعيد من أعمال محافظة

لما كان والده حاكماً فيها. ويرجع نسبهم إلى الإمام الهادي يحيى بن الحسين المنتهى نسبه إلى الإمام الحسن بن علي بن أبي طالب.

ويُزعم المدان: من أحياء مدينة ساقين في صعده.

المدائير:

بفتح الميم والداو وكسر الياء. قرية في الجنوب الشرقي من مدينة (حَبُور) مركز مديرية ظَلَيْمَه، وهي شمال جبل شَهَارَه، وكان قد سكن بها طائفة من آل الهادي وآل المرتضى.

والمدائير - أيضاً - من قرى مركز «تُمْرَه» في حَبْتِ المَحْوِيت.

مدجره:

(وادي مدجره). وادٍ في منطقة الأشراف من مديرية «شَرْعَب الرُّوْنَه» وأعمال محافظة تعز.

آل المدحجي:

عائله من أهل قرية «الحذذ» في مديرية دَمْتِ شرقي إب ومن أعمال محافظة الضَالِج. منهم العَلَامَه يحيى بن محمد بن حسن بن حميد بن مسعود المدحجي المتوفي سنة ٩٩٠هـ. كان

المدحرج:

بفتح فسكون. منطقة واسعة في شمال «عَيْل باوزير» من مديرية المكلا بحضرموت. قال مؤلف الشامل: ومن قارة «الثَّخَم» إلى «جبال عَقَبَة عبد الله غريب» إلى «مضيق وادي حويره» مُتَّسِع كبير تُسافر فيه العين رملي وفيه تلال يُقال له (المدحرج) بفتح فسكون، والمداحر أيضاً مأخوذ من الدَّحْر والدفْع وتبعيد عن الشيء، فجباله بعيدة بعضها عن بعض والسيول تدحرج فيه أي تدفع ويُقال له الرُّبْع بضمّتين، ثم تدخل بين الجبال في وادي حُوَيْرِه حيث يضيق معجراه.

شَبْوَه. وينقسمون إلى عدد من القبائل منها: آل الصوراء وآل قشعر، وغيرهما.

وآل مدحرج - بدون ياء النسبة - عشيرة تسكن مديرية الشُّحر بحضرموت. منهم الشاعر الشعبي عبد الله عبود مدحرج، من رجال القرن التاسع الهجري.

ومَدْحَجَيْن - بالثنية - مركز إداري من مديرية القُفْر وأعمال محافظة إب. هما: مدحج الأعلأ، ومدحج الأسفل. وإليها يُنسب طائفة من آل المَدْحَجِي.

المدحك:

بفتح فسكون ففتح. قرية خاربه في منطقة «وَادِعَة حَاشِد» من مديرية حَجْر وأعمال محافظة عَمْرَان. ذكرها ابن الدَّبَّيْع في «قُرَّة العيون» وقد خُرِبَت منذ زمان.

لَقَب عائلة من أهل بلدة التَّرِيْبَة في شرق مدينة زَبِيد. منهم الفقيه الحنفي محمد بن أبي بكر المدحرج، وُلِّي قضاء ذي جَبَلِه وأعمالها، وله مصنفات. كما كان والده فقيهاً عارفاً توفي سنة ٥٨٧هـ.

مدان:

بفتحتين. مدينة أثرية في أرْحَب، شمال مدينة صنعاء. تسكنها قبائل من يام وبكيل. كانت سابقاً عامره بالقصور والمساجد والعديد من المباني، وإلى

وآل المدحرج: من قبائل باكَازِم، إحدى قبائل العَوَالِق السُّفْلَى، في مديرية «أخوَر» من أعمال محافظة أبين. منهم الصحفي أحمد المدحرج المحرر بجريدة الأيام.

اليوم) شمال الجَند بنحو ٢٠ كيلاً . قال الجَندى أن جِجر بن قيس المَدْرِي مَنسُوب إليها، والأرجح أنه منسوب إلى قرية (مَدْر) في أرحب .

وَمَدْرَات - أيضاً - قرية في منطقة جُعار من مديرية خَنْقَر وأعمال محافظة أَيْين .

مَدْران:

قرية في بلاد «آلت الرُّبيع» من مديرية مَجَز وأعمال محافظة صَعْدَه . وهى من ديار قبائل بني جُماعة من حَوْلَان . سكنها الإمام الداعي يحيى بن المُحسِّن بن محفوظ الذى دعى إلى نفسه بالأمامه في صَعْدَه بعد موت الإمام عبد الله بن حَمَزَه سنة ٦١٤هـ ولكنه وجد معارضة قوية من أبناء عبد الله بن حمزه . وكانت وفاته سنة ٦٣٦هـ وإليه ينتسب آل الأَخْفَش وآل الشامي الساكنين في حَوْلَان العالیه وفي حُبَان .

آل مَدْرَب:

من أهالي الجَوْف، يسكنون قرية الهُوَيْد القريه من الزَّاهِر . منهم الشيخ على بن عبد الله مدرب .

ذلك أشار الهمداني في الجزء الثامن من «الاكليل» حيث قال: «مَدْر أكبر بلدان هَمْدَان مآثر ومحافد بعد ناعط، وفيها أربعة عشر قصراً في أحسن عماره وأتقنها، وفي مسجد مَدْر أساطين مما نُزِع من تلك القصور وليس في المسجد الحرام مثلها، وهي أطول منها وأكثر وأحسن نجراً». وممن نُسِبَ إلى مَدْر أرحب، نذكر: (١) منيع بن ماجد الهمداني المَدْرِي . وهو مُحدِّث من رجال القرن الثاني الهجري . سكن صنعاء وبنى بها «مسجد الأخضر» المعروف اليوم بمسجد حُضَيْر . (٢) جِجر بن قيس المَدْرِي . فقيه فاضل، تولى الخطابه بجامعة صنعاء في عهد الدولة الأموية، وكان من أصحاب الإمام على بن أبي طالب رضي الله عنه .

وَمَدْر - أيضاً - قرية في بني ناحت من مديرية الجَين في رَيَمَه وأعمال محافظة صَنْعَاء .

وَمَدْر: من قُرَى بني نَسْر في أسفل جبل الأهنوم من جهة الغرب . يُقام فيها سُوق أسبوعي .

وَمَدْرَات - بلفظ جمع المؤنث - بلده وواد خصيب من أعمال ذي سَفَال (الكلاع) على طَهْبِق وادى شظه (حَبِير

المدرج:

الجوف. وهي من المناطق الغنية بالآثار القديمة.

بتشديد الراء. من قُرَى الحَيَلِين في رَدْقَان، فيها أهل المعبدى من قبائل الأضحى.

ومدرک: بلدة في وادي مَرَّخَه من مديرية نَصَاب وأعمال محافظة سُبوَه.

والمَدْرَج - بفتح فسكون - موضع أسفل مدينة تَعِز في إتجاه المسافر إلى مدينة إب. وهو أول قاع الحَوْتَان.

إليها يُنَسَب «آل بامدرک» أشار إليهم مؤلف «إدام القوت» نقلاً عن كتاب «فتح الرحمن» لصاحب الحمراء أنهم قوم صالحون زُهاد كُرماء واضحون، وكانت لهم زعامة في القرن السادس الهجري.

والمدرج: وادٍ خصيب في سفح عَقَبَة معمش بالمَحَابِشَة (الشَّرْقَيْن) ذكره لي الصحفي الأستاذ محمد الشرعبي.

ومدرک: قريتان في وادي زَبِيد من جهة مديرية حَئِس، مدرک أعلا ومدرک أسفل. وفيهما بعض قبائل الجَمَادِي.

مَدْرَجَه:

بفتح فسكون ففتح. منطقة في الصَّبِيئِحَه أسفل جبل القَبِيطَه. إليها يُنَسَب «نَقِيْل مَدْرَجَه» الطريق النازله من القبيطه إلى وادي معادِن ثم إلى لَحْج.

وآل مدرک: عائله من أهل مدينة شِبَام حضرموت، لهم هناك قرية (شِرْج مدرک) في نواحي شِباب. يرجعون في النَسَب إلى: آل جعفر بن بَدْر العُوَيْنِيين من آل كَثِير، أحد قبائل الشَّنَافِر. منهم الاعلامي والكاتب الصحفي خالد سعيد مدرک، الكاتب بجريدة «المَسِيئَلَه» الأسبوعية.

مَدْرَك:

بطن من حَاشِد، هم: بنو مُدْرَك بن عُدْر بن سعد بن دافع بن مَالِك بن جُشَم بن حَاشِد. لهم اليوم قرية (بيت مدرک) في منطقة الثُلث من مديرية «جَبَل عِيَال يَزِيد» وأعمال محافظة عَمْرَان.

وخرابة المَدْرَك: قرية عامره أسفل مدينة تَعِز من الجهة الشمالية. تقع بجوار بلدة «الْيَهَاقِر» المشهورة.

وسوق المَدْرَك: وادٍ وسُوق في مديرية «شِرس» وأعمال محافظة حَجَّه.

ومدرک: قرية في منطقة اليَتَمَه، مديرية «حَبْ والشَّعْف» محافظة

والمَدَسَم: قرية في جنوب شرق مدينة قَعَطَبه.

يقع أسفل وادي لَاعَه وفي جنوب سلسلة جبال «مَسُور». وتنتهي مسيلاته في وادي مَور.

مُدَع:

بضم ففتح. حصن وقرية في جبل المَصَانِج، بالجهة الغربية الشمالية من مدينة ثَلا. سُمِّي نسبةً إلى مُدَع بن سعد بن عَوف بن عدي بن مالك بن زيد بن سدد بن زرعه. وهو حصن منيع وله شهره تاريخية لِمَا وَقَع فيه من حوادث.

مُدَرَم:

بفتح فسكون ففتح. منطقة جنوب الضَالِج. تمر منها الطريق الإسفلتية من «كِرِش» إلى «لَحَج». وهي ما بين قريتي «عَقَّان» و«نُوبَة دُكَيْم». ويقال لها (جَول مَدَرَم).

المِدْعِي:

بكسر الميم وتشديد الدال وكسر العين. لَقَّب عائلة من أهل مدينة صَنْعَاء. كانت ديارهم في منطقة «باب البَلْقَه».

مَدْرَه:

بفتح الميم والدال وتشديد الراء المكسورة. وادٍ وبلدة في منطقة «الأثلاث» من مديرية «وَصَاب السَّافِل» وأعمال محافظة ذَمَار. وهي منطقة مغيولة فيها عدد من الوديان الصغيرة.

مَدَاغِل:

بفتح فسكون ففتح. مديرية من مَدِيرِيَّات محافظة مَآرِب. تسكنها قبائل الجِدْعَان من نِهَم، لذلك يقال لها «مَدَاغِل الجِدْعَان». والمَدَاغِل - في اللغة - جمع مَدَاغِل: بطن الوادي. ومن أهم قُرَى المنطقة: القَرَضَه، العَرَاقِي، العَرِقَه، المَرَبِخ، الجِرَبِبه، النَشِيفَه، الرُّبْدَه، الرُّوضَه، السَّلِيل، نَيْعَه.

المَدَسَم:

بفتح فسكون ففتح. مركز إداري من أعمال محافظة إب. يقع بجوار عاصمة المحافظة، وهو في مكان مُغْلَق وفيه وادٍ يزرع الحبوب بأنواعها. وأهم بلدانه: سائلة العين، حِصَايه، عِدَن، الذِيَب، عِلْيَاب، السَّلِيف، الجَبَّانَه، المِغْسَال، جبل مريم، النَّجْد، الشُّعْب الكبير، وغير ذلك.

مَدَعَه:

بالتحريك. لَقَبَ عائلته من أهل مدينة صَعَدَه.

مَدْفِر:

قرية في منطقة «حَبِيل الرَيْدَه» من مديرية رَدْقَان - محافظة لَحْج. فيها قبيلة الدَغْفَلِي أحد أفْخَد قبائل حَالِمِين من رَدْقَان.

مَدَكِين:

حصن منيع في جبل جُغُر من مديرية وُصَاب العالی وأعمال محافظة ذَمَار. به آثار قديمه.

المَدَلَاة:

منطقة في «ريدة الديرين» من مديرية دَوْعَن بحضرموت. تقع على خط العرض ٤٥ - ١٤ في شمال وادي عَمِد.

المَدَمَن:

بفتح الميم وسكون الدال. منطقة من «بلاد الرُقُود» في غربي مدينة زَبِيد بمسافة ٢٥ كيلاً. وهي من المناطق الغنية بالآثار القديمة خاصةً وأنها بالقرب من مينائي «عُلَيْفَقَه» و«الْفَازَه»

بَوَابَات التواصل مع الشعوب القديمة وخاصةً أَمَم شرق أفريقيا. وقد قامت بعثة كندِيَه للآثار بالتنقيب في المنطقة، منذ عام ١٩٨٧م، توَصَّلت إلى اكتشاف مواقع أثرية هامة ترجع إلى ألفي عام قبل الميلاد (العهد البرونزي) تتمثل في عدد من الأنصاب (العواميد) الذي يصل طول بعضها إلى ثلاثة أمتار، بالإضافة إلى الفخاريات المصنوعة بمهارة حرفية عالية (من حيث إختيار الطينه والحرق واستخدام الجَلُو في الصقل الأخير للفخار). ويُرَجَّح الخبراء الكَنْدِيُّون أن الحضارة في الموقع إنتهت بسبب نشاطات بركانية، حيث تم العثور على طَبَقَه من الرماد البركاني تفصل بين طبقات التربة التي تنتمي لفترات تاريخية متباينة.

المَدَمَنَه:

مَقْبِرَه بجوار مدينة «عَرَبِي» في منطقة مُكَيَّرَاس من مديرية لَوْدَر - محافظة أبين.

مُدُن:

(وادي مُدُن). منطقة في شمال غرب مدينة المكلا بحضرموت، على مقربه من «بُور». فيها خامات الذهب التي تم اكتشافها مؤخراً، وقد أعطت

من أهل مدينة زَيْد. اشتهر منهم الفقيه العلامة محمد بن علي المَدْهَجِن، من علماء القرن التاسع الهجري.

آل مُدْهَر:

بضم الميم وسكون الدال وخفض الهاء. عائله من العلويين الحضارم، تسكن مدينة الشَّحْر. هم سلالة أحمد مدهر بن محمد بن عبد الله وطب بن محمد المنفر بن عبد الله بن محمد بن عبد الله باعلوي. قال الشاطري: لم أظفر بترجمة خاصة له ولم أجد مرجعاً يُصرِّح بتفصيل سبب تلقيبه بهذا اللقب.

والمُدْهَر: بلده في نواحي القطن بوادي حضرموت.

ومدهره: قرية في مركز (كِرْش) بفتح فكسر، من مديرية تُبْن وأعمال محافظة لَحْج. وهي من مَسِيَلَات وادي تُبْن.

البا - مَدْهَف:

عائله حضرميه. منهم بيت في مدينة عدن، ومن هؤلاء: الأديب والكاتب الصحفي عوض بامدهف.

المَدْهُور:

(وادي المدهور). من روافد وادي

الدراسات مؤشرات إيجابية، حيث أظهرت أن هناك احتياطي جيولوجي قُدِّر بحوالي ٦٧٨ ألف طن يحتوى على نسبة ١٥ طن ذهب. وهي كميات قابلة للزيادة في حال تطوير الأعمال في منطقة المناجم والمناطق المجاورة مثل منطقتي: «مِسْلَمَه» و«نَيْشَه».

مَدْذَن:

حصن عالٍ شامخ في مَرْكَز «الدَّن» من مديرية وُصَاب العالي - محافظة ذَمَار. له طريق واحدة للصعود إليه، وهو ذات حيود ومهاوي سحيقه.

آل المدنوم:

عشيرته من أهل وادي حَبَّان في محافظة سَبْوَه.

مدهافه:

قرية في منطقة بني بُكَارِي من مديرية جبل حَبَشِي - محافظة تعز. تقع في وادٍ خصيب.

والبامدهاف: عشيره من أهل المُكَلَّأ بحضرموت.

المِدْهَجِن:

بكسر الميم وفتح الدال. لَقَب عائله

اشترى مدوده وهي قرية خربه من السلطان بدر بن عبد الله بن علي الكثيري المتوفي سنة ٨٩٤هـ وأنه بناها وحفر بها بيراً فمنعه آل كثير فتناوب الحرب بينهم. ولم يذكر صاحب المشرع تاريخ الشراء ولكنه كان قبل سنة ٨٨٦هـ. وقد أشكل شراؤها مع أنها كانت معمورة في أيام الشيخ عبد الله القديم، إلا أن الخراب كثيراً ما يتكرر على قري حصرموت كما وقع في الحُسيّسه والغرض وغيرهما. وجاء في حوادث سنة ٩١٦هـ من تاريخ شنبل وغيره أن محمد بن عامر الشنقري سلطان آل عبد العزيز الشنأفر أخذ مدوده من أحمد بن بدر بخيانه وأن تبيع بن عبد الله بن جعفر هجم على مدوده وحصرها شهرين حتى صالحه إبن عبد العزيز. وفي مدوده (آل باحميد) وهم ثلاث فرق: آل نادر وآل فرج وآل عوض. وفي مجموع الجد طه بن عمر أن لا أكبر بحصرموت من منصب آل باحميد ومنصب باعباد. ومثري آل باحميد في مدوده وفيهم كثير من الصالحين. كما أن في مدوده جماعة من (آل باسلامه) وجماعه من (آل بن عتيق) جد هم الشيخ عيسى بن سلمه بن عيسى بن سلمه أخي الشيخ محمد بن سلمه جد آل باكشير، فيهم

الضالّج. يزوي الجزء الواقع في أقصى الشمال من أرض الشاعري.

المدّهوس:

(بيت المدهوس). قرية في وادي غايس من مديرية الجبّيمه وأعمال محافظة حَجّه، في الشمال منها.

مدّهون:

بفتح فسكون. بلدة في منطقة الظليّعه من مديرية دُوعن. وهي من مساكن آل بايومين ويُقال لهم الباكروشوم وهم من قبائل الديّن.

مدوده:

بفتح فضم. مدينة كبيرة في شمال مدينة سيئون بوادي حصرموت. قال مؤلف «إدام القوت»: هي في سفح الجبل الشمالي من سيئون، وهي من البلاد القديمة ذكرها إبن الحائك الهمداني إلا أنه أخطأ في ترتيب موقعها. وفي الأصيل عن الشيخ سالم بن أحمد باحميد أن الشيخ أحمد بن الجعد إجتمع فيها هو والشيخ عبد الله القديم عبّاد المتوفي سنة ٦٨٧هـ. وفي المشرع الرّوي أن برهان الدين بن عبد الكبير بن عبد الله باحميد

وغيرها. وكان سُورَها على رؤوس الجبال حوالها، وكان لها أربعة أبواب إلى كل جهة باب، وبابها الغربي بين جبلين مُستقيمين يدخل منه من أتى من جهة التهايم، ودُون هذا الباب نهر جارى دايماً يُسمى (سُخْمَل). وكان قصر المَلِك في ربوة مرتفعة تُسمى (المدوِّرة) وجعل بيوت وزرائه وأمرائه مما يليه.

مَدُوْل:

بفتح فسكون ففتح. حُصن ومركز إداري من مديرية صَغَعان في حَرَازُ وأعمال محافظة صَنْعَاء. يضم مجموعة قرى منها: الرَّائِس، وادي حَارُ، الرَّخْبَة، وادي الثوب، بني علي، أبو السُّعود، هَجارة، الحَنَكَة، وادي النهاري، جبل عبد الرحمن، النَّقِيل، الكَدْحَة، جبل سليمان. والنِسْبَة إليه: مَدُوْلِي.

مَدُوْم:

بفتح فسكون ففتح. جبل في بلاد حَجُور، يُشكّل في أعماله مَرَكزاً إدارياً من مديرية «كُحلان السَّرَف» وأعمال محافظة حَجَّه. يضم مجموعة قُرى منها: الطُّور الأسفل، قلعة بني عَوْض، بيت حاتم، بيت العميس،

كثير من الصالحين. وفي مدوده جماعه من (آل بامطرف) يحترفون بشطف «الحصر» و«زنانيل» الخريف المُسمَّاة في عُرْف الحضارم بالخبر، وأصلهم كآل الغيل وآل القطن من الصَيْعَر. وفيها جماعة من (آل حاتم) يرجع نسبهم إلى الصَيْعَر لا إلى العلماء من آل تَرِيم. وفي غربي مدوده حصن (خُزام) لآل مِينباري وقد كان بينه وبين مدوده فضاء رحب لكن عُمِّر بالبيوت فاتصل بمدوده. وفي جنوبها دِيَار (آل شَمْلان). وفي شرقيها مكان (آل الصقير) وهم قبائل تغلب عليهم البساطة وسلامة الصدر ولهم بادية بنجد آل كثير. وفي شرقي مدوده دِيَار (آل علي بن سعيد) وكلهم من آل كثير إلا أن الأخيرين من قبيلة آل عامر.

الْمُدُوْرَة:

بضم الميم وتشديد الواو. جزيرة صغيرة مستديرة ترتبط بساحل عَدَن من الجهة الشرقية بجوار جزيرة صَيْرَة.

والمُدُوْرَة: ربوة جبل في وُصَاب العالي، أعلا وادي سُخْمَل. قال مؤرخ وُصَاب وجيه الدين الحُبَيْشِي: وأعلم أن عَرَكبَة كانت مدينة كبيرة عظيمة يَحْكُم مَلِكُها على جميع وُصَاب

الفقيه عبد الرحمن بن هاشم المَدَوَمِي الذي حَصَلَ - في عام ١٤٢١هـ - على درجة الماجستير في الفقه المقارن عن رسالته: بيع المرابحة في الفقه الاسلامي - دراسة تطبيقية عن البنوك الاسلامية في اليمن.

وَمَدَوَم - أيضاً - بلده من مركز «خمس الوسط» مديرية ضُورَان آيس وأعمال محافظة ذَمَار.

آل هِدِي:

عائله من أهل مدينة العَيْضَه في محافظة المَهْرَه. منهم الخطيب الشيخ أحمد عمر مدى، خطيب «مسجد عطيه» بالعَيْضَه.

مِدْيَح:

(بيت مِدْيَح). من العلويين الحضارم، يسكنون وادي «عَيْل بن يَمِين» بمديرية الشَّحْر. وهم سلالة عبد الله بن عقيل بن شيخ بن علي بن عبد الله وطب بن محمد المنقر بن عبد الله بن محمد بن عبد الله باعلوي. وقد كانوا سابقاً يتولون القضاء الشرعي وعقود الزواج وغيرها من الوثائق الشرعية، كما كانوا يقومون بتدريس الصُّبِّيَّان وكذا إمامة المساجد.

قُفْل مَدَوَم، الظَهَّار، بيت العَفَّارِي، الحَرَشَاء، الكَدَمَه، وغير ذلك.

ويُعد حصن مدول من الحصون المنيعة، فقد تكرر ذكره في كثير من الحوادث التي شهدتها المنطقة. ومن ذلك أن الدَّاعِي علي بن محمد الصُّلَيْحِي (٣٠٣ - ٤٣٩هـ) كان قد تحصَّن به خلال حروبه ضد الإمام أبي الفتح الدِّيَلَمِي، كما تحصن به لفترة قصيرة الدَّاعِي إبراهيم بن علي المَحْطُورِي لَمَّا تعقَّبَه جيش المهدي محمد بن أحمد بن الحسن صاحب المواهب. وكان المحطوري قد دعا إلى نفسه بالإمامة سنة ١١١١هـ وقُتِل في تلك السَّنة.

ويُنسَب إلى جبل مَدَوَم: (آل المَدَوَمِي) المنحدرين من سلالة: علي بن الهادي بن سليمان بن أحمد بن سليمان بن أحمد ابن الحسن زُعَيْب ابن علي بن عبد الله زُعَيْب ابن أحمد بن يحيى بن يوسف بن القَسَم بن يوسف الدَّاعِي ابن يحيى بن أحمد ابن الهادي يحيى بن الحسين ابن القسم الرُّسِي بن إبراهيم طباطبا بن إسماعيل الدِّيَبَاج بن إبراهيم الشبه ابن الحسن المثنى بن الحسن السبط بن علي بن أبي طالب. ومن هذا البيت في عصرنا: الباحث

مَدِيخَه:

الآثار الفرنسي جوزيف هاليفي - وذلك في عام ١٧٦٩م - ووجد بعض النقوش المدونة التي نَسَخ بعضها .

والمَلِيد - أيضاً - من بلدان الأغرُوش بمديرية خولان العالية في شرقي صَنْعَاء . بها سكن آل العَاذِر .

والمَلِيد: بلده لبني سُلَيْم من صُدَاء ، بالشرق الشمالي من مدينة الَبِيضَاء .

والمَلِيد: من قُرَى وادي هَمَام في نواحي نِصَاب - محافظة شَبَوَه .

وآل مديد: قبيلة وبلدة في جبل لَبُغُوس في يَافِع .

المَدِير:

بكسر ففتح فتشديد الياء . منطقة في «حَرْف سُفْيَان من أعمال محافظة عَمْرَان . تضم قُرَى: بيت قَرْحَش ، السَّلِيل ، بلاد بني شارد ، الوَقَبَه ، القُعود ، وغيرها .

والمَدِير - أيضاً - من قُرَى الأسَالِمه في مديرية وُصَاب السَّافِل - محافظة دَمَار . سكنها العلماء (بنو يزيد) الذين إشتهروا في القرن السادس الهجري أمثال الفقيه العلامة موسى بن أبي بكر اليزيدي .

بفتح فكسر فسكون ففتح . جبل من مديرية الشَّاهِل في شمال غرب مدينة حَجَّه . سُمِّي نِسْبَةً إلى مديخه بن قادم بن قُدَم بن قَادَم بن زيد بن عَرِيْب بن جُشَم بن حَاثِد . يضم الجبل مجموعة قُرَى وْحُصُون عديدة، منها: عَلَكَمه، جبل الشَّيخ، قلعة مَدِيخَه، الهَيْجَه، الشَّرَاقِي، الجَمَائِم، قَبِيَهه، المَعْرِبَه، وغيرها من الأماكن الغنية بالآثار القديمة . ويوجد في السهل الشرقي للجبل وادٍ زراعي خصيب يعتمد في رَيِّ أراضيه على سيول الأمطار . وتسكن المنطقة - بالإضافة إلى قبائل حَجُور - بيوت كثيرة من أحفاد الحسن بن علي بن أبي طالب كآل هاشم وآل الشَّرَفِي وآل الهادي وغيرهم .

المَدِيد:

بفتح فكسر فسكون . قرية وواد في الجنوب الغربي من جبل نِهَم، بالقرب من الطريق الإسفلتية ما بين «صنعاء» و«مأرب» . بها مركز مديرية نِهَم التابعة للمحافظة صَنْعَاء . ويصب الوادي شرقاً إلى «حَرِيْب نِهَم» ثم يذهب إلى الجُوف . وكان قد زار المنطقة عالم

مَدِين:

حصن أثري في جبل جُعر - بضميتين
- من مديرية وُصَّاب العالِي وأعمال
محافظة دَمَار.

ومَدِين - أيضاً - حصن وبلدة في
جبل المَنَار من بَعْدَان محافظة إب.
وهو من ذوات الآثار.

مَدِينَة:

بكسر فسكون ففتح. قرية في أعلا
وادي طَبَا، بالشمال الشرقي من ذي
السُّقَال عند السفح الجنوبي لجبل
التَّغَكْر الشامخ المشهور. وهي بلدة
مغبولة كثيرة الينابيع والرياحين
والبُقُول. وقد كانت - سابقاً - من
مساكن بنو رسول، حيث إستوطنتها
(جهة دینار الشهابي عَائِشَة بنت
محمد بن علي بن رَسُول)، وهي زوج
الملك الْمُظَلَّفَر يوسف بن عُمر بن
علي بن رَسُول، وأم ولده الملك
المؤید. كانت تسكن حصن حَبَّ، ثم
نقلها إليها المؤید إلى وادي طَبَا،
فاشترت أرضاً كثيرة، وبنّت في مَدِينَة
قصرأ لها، ومدرسة حَسَنَة أَمَام القَصْر،
وأوقفت على المدرسة ما حَسُن من
أراضيها.

مَدَاب:

بفتحيتين. وادٍ شهير في بلد سُفْيَان،
جنوبي مدينة صَعْدَة. تجتمع إليه
مسيلات: وادي حَبَش الذي يأتي من
حَيَوَان، ووادي شَوَابَة الذي يأتي من
ذَيْبِين وهِرَّان، ووادي الحَارِد الذي
يأتي من صَنْعَاء ونواحيها. ويصب
وادي مذاب في وادي الجَوْف.

ومَدَاب - أيضاً - قرية في ضُورَان
أنس - محافظة دَمَار. إليها يُنسَب
الفقهاء آل المَدَابِي. ولعل من هذا
البيت: الصحفي عبد الولي المذابي.

ومذاب: إسم مدينة عظيمة في
حُضْرَمَوْت، وهي اليوم خراب، وعلى
أنقاضها أو قريب منها تقع مدينة
«حريضة» المعروفة اليوم. قال الأستاذ
سعيد عوض باوزير: وقد وَجَدْت بعثة
انجليزية في هذا الموضع آثار معبد
ضحخم لعبادة الإله - سين - ويُعرف هذا
المعبد باسم معبد سين ذو مذاب،
ويرمز إلى القمر، وكان الناس يُنذرون
له النذور ويتقربون إليه ليمنحهم العُمر
الطويل والخير والبركة.

المَدَارَة:

منطقة في مركز (حَجَر الصَّيْقَر) من
مديرية العَبْر بالشمال الغربي من وادي

مَذْبَح:

بفتح فسكون ففتح. منطقة شمال غربي صنعاء، على خط الطريق إلى وادي ضَبْهر، وقد امتد إليها عمران صنعاء، وتقع قُبَالَة كلية الطب التابعة لجامعة صنعاء. وقد كانت مذبح - سابقاً - قرية مُسَوَّره؛ وكان بها باب يقال له (باب المداجر) يمر منه الداخل إلى صنعاء. وهي اليوم مركز لمديرية همدان - محافظة صنعاء، وفيها سوق صنعاء المركزي. وإليها يُنْسَب آل المَذْبَحِي.

وجرف المَذْبَحِي: منطقة تشرف على بني الحَيَّاط من مديرية الطَوِيلَه وأعمال محافظة المَحَوَيْت. تُعرف في الوقت الحاضر بيت المَذْبَحِي.

مَذْحِج:

بفتح فسكون فكسر الحاء. حِلْف قَبْلِي واسع يضم عدداً من القبائل داخل اليمن وخارجه. أشهرها: مُرَاد، عَنَس، الحَدَا، بنو الرَيَّان، بنو عَيْبِه، النُّحَع، بنو مُسْلِيَه، زُبَيْد، جُعْفِي، وغيرها. ومركز قبائل مذحج اليوم في نواحي دَمَار وفي دثينه من أْبِين وفي مديرية الزَّاهِر من بلاد البيضاء. وكانت تُعرَف هذه المنطقة باسم (سُرُو مَذْحِج) أي موطنهم.

حضر موت. تقع وسط الصحراء اليمنية. وفيها أقيمت وزارة الزراعة - عام ١٩٩٨م - حاجز مائي (هو سد المذاره) لغرض توفير مياه الشرب للسكان الذين يعانون من عدم توفر المياه. ويقع السد في مضيق بين جبلين، يبعد عن منطقة (منوح) في عَيْوَه بمسافة ٨٠ كيلاً في الاتجاه الشرقي الجنوبي، كما يبعد عن حَجَر الصيعر بحوالي مائة كيلومتر شرقاً. وتبلغ سعة السد التخزينية ما يقارب ٦٥٠٠ متر مكعب، ويمتد جسم السد عرضياً (٣٨ متراً) وارتفاعه (١٠,٦٥ متراً).

وبالإضافة إلى فائدته في توفير مياه الشرب، فإنه في حالة وجود مياه زائدة عن الحاجة يمكن زراعة بعض المحاصيل الموسمية كالذرة والسمسم والذجره وبعض الأعلاف، بالإضافة إلى سقى أشجار النخيل.

الْمَذَاعِير:

فخيدة من قبائل سُفْيَان بن أرحب، من ولد مذاعير بن قيس بن عمران بن صِنَاف بن سُفْيَان بن أَرْحَب. لهم بقية في سُوَابِه وهِرَّان.

مَذْرَح:

مُذَيخِرُه:

بفتح فسكون ففتح. قرية في منطقة
دُمَام من مديرية «جبل الشُّرُق» بآيس
وأعمال محافظة ذَمَار. تقع بالقرب من
جبل الدخينه.

وجبل مَذْرَح: من جبال مديرية
السُوْدَه في شمال عَمْرَان. بجوار
الطريق الذاهبة إلى السُوْدَه. وهي من
ذوات الآثار.

بضم ففتح فسكون فكسر الخاء.
إحدى مديريات محافظة إب، تضم
قُرَى المراكز الإدارية التالية: بني
مُليِّك، الجَوَالح، حَزَه، حَلِيَّان،
جَمِيْر، حَوَلَان، الأشْعُوب، بني
الوَزْد، بني علي، الأقبوش، الزَّامِلِيَه،
العَزْهَر. وهي مناطق جبلية تُحيط بها
المدْرَجَات الزراعية الخضراء، كما
تُطَلّ على عدد من الوديان المُعَطَّاة
بأشجار وارفه لا تُفَقَد أخضرارها.
ويُعَدُّ البُنُّ أبرز محاصيل المنطقة، كما
تكثر النباتات المختلفة وخاصة نباتات
الزعفران والرياحين ونبات الورس
(الذي تُطَخَن حباته الصفراء وتُستخدم
لعلاج بعض الأمراض). وفي المنطقة
نحل وعسل يمتاز بالجودة لتنوع الزهور
الطبيعية والنباتات المختلفة.

بلدة في بني مَسَلْم من مديرية
«القَفْر» وأعمال محافظة إب. وهي من
ذوات الآثار.

مَذْكَرَان:

بلدة في بني مَسَلْم من مديرية
«القَفْر» وأعمال محافظة إب. وهي من
ذوات الآثار.

المَذْنَب:

بفتح فسكون فضم النون، كذلك
ضَبَطَهَا الجَنْدِي فِي كِتَابِهِ «السلوك»
وهي قرية في جبل ذُبْحَان بالحُجْرِيَه.

مَذْوَقَيْن:

بفتح فسكون ففتح. بلدة كبيرة في
شرق مدينة البيضاء بمسافة ٧ أكيال.
فيها آل الثوم وآل جلاد وآل أحمد
عوض وآل الوهَّاشي. ومن الأخيرين
الشاعر أحمد بن عبد الله الوهَّاشي.

وقد أخذت المذيخرة شهرتها من
أنها كانت عاصمة إمارة (بنو المَنَاخِي)
الجَمِيْرِيَيْن، التي كانت تحكم بلاد
المذيخرة والجند والعُدَيْن، وكان يُطَلَق
عليها إسم (مِخْلَاف جَعْفَر) نِسْبَةً إِلَى
الأمير جعفر بن محمد بن إبراهيم بن
محمد المَنَاخِي؛ الذي قتله الداعية
الاسماعيلية علي بن الفضل الحَنْفَرِي
وذلك سنة ٢٩٢هـ بعد حرب جرت بين

جيشيهما . فقد كان ابن الفضل قد حقق بعض الشهرة بعد قتله أمير لحج وعدن أبي العلاء ، وصار طموحه يتجه إلى السيطرة على مدينة صَنْعَاء وذمار وغيرهما ، وقد رأى أنه إذا سيطر على المذيخرة فإنه يسهل عليه التوجه إلى المناطق المذكورة ، لذلك كان يتحين الفرصة المناسبة لغزو المذيخرة ، وقد جاءته هذه الفرصة بعد حادثة تمثلت في أن الأمير جعفر المناخي قام بقطع ثلاثمئة يد لبعض أبناء جبل دَلَال كعقوبة على تمرّد حَدَثَ منهم ، فانتهاز ابن الفضل هذه الفرصة وكتب إلى جعفر يقول : (إنما قيامي لإقامة الحق وإماتة الباطل . وقد بلغني ما أنت فيه من ظلم المسلمين ، فادفع إلى أهل عُزلة دَلَال دية مَا قَطَعْتَ من أيديهم ؛ وإلا فأنا قادم إليك) . فلم يجبه جعفر بشيء ، ثم جَمَعَ ابن الفضل جموعه وسار نحو جعفر حيث إلتقى الجَمْعَان في (نَقِيل البردان) وذلك يوم ٨ رمضان من عام ٢٩١هـ وجرّت بينهما معركة شديدة أسفرت عن هزيمة ابن الفضل وعودته إلى يَافِع . ومكث ابن الفضل خمسة شهور يعمل جاهداً على انشاء جيش ضخم قادر على قتال ابن المناخي حيث رأى أن سبب هزيمته في معركة البردان كانت نتيجةاً لضعف

وقد تحدّث الكثيرون عن روعة وجمال بلاد المذيخرة ، ومن ذلك ما كَتَبَهُ القاضي العلامة محمد بن علي الأكوخ ، حيث وَصَفَهَا بقوله : تُعَدُّ المذيخرة روضه من الرياض الغناء ذات البساتين النضرة ، والحدايق الزاهية والقصور الزاهرة ، والمياه المتدفقة ، والفواكه الدانية ، والحُضرة الدائمة ، والفرن الرفيع ، والجو المُعْتَدِل ، والمناخ الطيب . ولولا وقوعها في فجوة بين الجبال الشامخة

لكانت من عجائب اليمن. وتقع في
سرة بلد ذي الكَلَّاع (العُدَيْن) وعاصمته
القديمة. وقد وَهَمَ ياقوت في معجمه
حيث جعلها في رأس جبل صَبْر، كما
وهَمَ عُمارة اليمني حيث قال: وهو
جبل بلغني أن أعلاه نحو عشرين
فرسخاً، وتبعه ياقوت.

المَرَابِحَة:

قريه في جبل القَبَيْطَه. وثمة قرية
أخرى في نفس الجبل تحمل إسم
(مَرَابِحَة الجَبَل) والأخيرة من مَرَكِز
اليُوسَيفِيِّين.

المَرَاتِبَة:

صنّع متسع في جبل حَبَشِي
بالْحُجْرِيَّة؛ منه الشيخ أحمد عبد الجبار
نُعْمَان عضو مجلس الشورى في مطلع
السبعينات وأحد الوجهاء الكبار في
المنطقة؛ توفي غيلة سنة ١٩٧٨م.
وأخوه الشيخ محمد عبد الجبار نُعْمَان
من وجهاء المنطقة وأحد كبار الذين
لعبوا دوراً في الحركة التعاونية، وقد
تقلد مناصب كبيره منها أمين عام
مجلس التنسيق التعاوني بلواء تعز ٨٠
- ١٩٨٤م ثم أمين عام مساعد للاتحاد
العام للمجالس المحلية ٨٥ - ١٩٨٨م،
ثم أعيد انتخابه أميناً عاماً مساعداً
للاتحاد؛ وتولّى رئاسة تحرير مجلة
المجالس المحلية الصادرة عن
الاتحاد، ثم تعين في يونيو ١٩٩٠م
وكيلاً لوزارة الإدارة المحلية لشؤون
المجالس المحلية.

بضم ففتح فسكون. بلدة فوق وادي
كلبوت، بالغرب الشمالي من مدينة
«المُكَلَّأ» وفي شمال «بُرُوم» الساحلية،
من أعمال محافظة حضرموت.

المَذْيُون:

بفتح فسكون فضم الياء. من قُرَى
مَرَكِز المِخْلَاف في الحيمة الخارجية،
غربي صنعاء. لذلك يُنسَب إليها
المِخْلَاف فيقال (مِخْلَاف مَذْيُون).
وفيها يُقام سُوق أسبوعي موعده يوم
الخميس. كما يُنسَب إليها الشيخ عبده
رزق مذيور، من مشائخ المنطقة بالقرن
الرابع عشر الهجري.

المَر:

(وادي المر). من الوديان التي
أوردها الوَيْسِي ضمن أودية محافظة
الحُدَيْدَة، قال: وهو بالسفح الجنوبي

بنو مُرَائِد:

مِرَاح:

بضم الميم. قبيل جَمَيْرِي كبير، من
سلالتهم: اللَعَوِيُّونَ الذين تمركزت
إمارتهم في (عَمْرَان الجَوْف). وهي
غير مدينة عَمْرَان الواقعة بين حَجِير
وصنعاء. وقد أشارت النقوش إلى عدد
من زعمائهم ومعابدهم ومنها (ذو
هرَّان). كما أن منهم: المرانثيون،
والكُبَّارِيُّونَ أهل (أثابت). ومنهم:
الثوريون، وآل ذي المِشْعَار.

مَرَّاجِب:

بلده في جبل نُوسَان - بضم النون -
من مديرية «كُحْلَان الشَّرْف» وأعمال
محافظة حَجَّه.

والمَرَّاجِب: قَبِيل ذكره الهمداني
ضمن قبائل حضرموت، قال:
والمراحب من ولد الحارث بن
حضرموت ويقال إنهم من ولد ذي
المنار.

والمَرَّاجِب: مركز إداري من مديرية
مَبِين في شمال مدينة حَجَّه ومن
أعمالها. أهم بُلدانه: البادية،
محضان، المروه، جوعان، وادي
صالح، عَارِب المنظر، قَطْن سَيْلَة
مُور، تخمد، عِرْشَان، النُّسَم، السُّنْط،
وغير ذلك.

مَرَّاخِيه:

وَادٍ في جنوب شرق بلدة (سناو)
من أعمال محافظة حضرموت.

مُرَائِد:

بضم ففتح. بطن كبير من مَدَجِج

والمرائد: من قبائل الصِدْف، قال
الهمداني: والمرائد هم آل مصاحب
بحبوضه، وآل كليب بمدوده، وآل
ناجيه. وكل هؤلاء في السَّرِير من
حضرموت. وكانت رياضة العواجب
في بني مرائد وهم قادة حضرموت.

المَرَّاجِل:

(بيت المَرَّاجِل) فرع من آل الكبسي،
من أولاد علي ابن مُعْتَق بن الهيجان جدّ
القباسيه - نِسْبَة إلى الكِبْس؛ في حَوْلَان
العالية بمشارك صَنْعَاء. وقد قَدِم إليها
من (ذي بِن) حيث كانت مسكنه ومسكن
أسلافه. ومن هذا البيت: أحمد بن
علي بن مهدي المراجِل الكبسي، أخذ
عنه المؤرخ محمد بن إسماعيل الكبسي
في شرح الغاية.

ومما يُذكَر أن بلاد (الجَوْف) كانت أكثرها لقبيلة مُرَاد ثم نَزَحَتْ عنها بعد وقعة (رِزْم مَلَاخَا)، ولذلك سُمي الغيل بـ (غَيْل مُرَاد). والغيل نهر وبلدة في الجَوْف، وكانت وقعة الرِّزْم في اليوم الذي أوقع فيه الرسول ﷺ بقريش في بَدْر الكبرى. وفي غيل مُرَاد مساكن آل الضُّمَيْن، وآل أحمد بن مطهر المُسَبِّح، والعيوان، والدعاري، وآل مسلم.

ومن مراكز مراد اليوم: الجُؤْبَة، مَاهْلِيَّة، مَدْعَل الجِدْعَان، حَرْبُ القَرَامِيَش، بَيْحَان. ومن قراهم: نَعْجَا (بتشديد الجيم)، الجديدة، البِدَّة، الطَّارِف، الوَثَل (وهو غير وَثَل عَنَس)، الهَجْر، العَطْبَة، الضَّبِّ، الرِّكْز، الضروب، الثَّيْلَة.

ومياه بلاد مراد منها ما يصب في مَأْرَب وهو أغلبها، ومنها ما يسيل إلى جهة حَرْبٍ ويُقْضَى إلى الرملة كوادى أَمْلَح. ومن الأودية التي تصب في مَأْرَب وهي الأكثر كوادى اللب، ووادى زَيْب، ووادى مَضْرَاه، ووادى معين، ووادى دينا، ووادى الشجرة، ووادى أشكهي، ووادى يَكْلَى، ووادى ماهليَّة.

وإلى قبيلة (مُرَاد) يَنْتَسِب الدكتور عبد الرحمن المرادي البيضاني نائب

مساكنهم في مَأْرَب وحَرْب. ومن بطونهم المعروفة اليوم: (١) آل طليه؛ ويتفرعون إلى: آل سَيْف، وآل بَحْيِيح، والصَّعَايِرَة. ومن آل سيف: آل صِيَاد، وآل مُسَلِّي، وآل زِمْرَان. ومن الصَّعَايِرَة: آل أبو عَشَّة. (٢) ولد جميل: ومن فخائذهم: المفالحة (المفلحى)، وآل جناح، والقَرَادِعَة، وآل كثير. (٣) آل عُطَيْف عشيرة قَرْوَة بن مَسِيك المُرَادِي العُطَيْفِي. (٤) آل صنابح. (٥) الحَدَا في شمال دَمَار. ولقبائل مُرَاد سجل تاريخي إسلامي معروف، فقد كانت أديارهم الإسلامية في غاية البسالة وخاصةً إِبَان الفُتُوح الإسلامية. وأقام الجزء الأكبر منهم في الكُوفَة. كما اشتركت مُرَاد في فتح مصر، وكان من قادتهم البارزين في مصر شراحيل بن حجِيَّة المرادى الذى اقتحم على الروم بابلين، بمصر. ومنهم سالم بن عامر المرادى رئيس المؤذنين بجامع عمرو ابن العاص في الفسطاط. وقد ظلت مهمة الأذان في أبناء وأحفاد سالم هذا حتى انقرضوا. ونَزَلَتْ فرقه من مراد منطقة (رشيد) بمصر، وكان من المراديين أهل رشيد عبد الوارث بن ابراهيم بن فراس المرادى من كبار رواة حديث رسول الله ﷺ.

الْمَرَّازِيقُ:

من قبائل ذُو حُسَيْنٍ. مساكنهم في
خَارِيفَ وَالْجَوْفِ، ويسكن معهم آل
الرامي من قبائل بني نَوْفٍ.

والْمَرَّازِيقُ: من قبائل العوالتِ، هم
آل المرزوقي - أنظرهم.

الْمَرَّاشِدَةُ:

بطن من قبائل سَيِّبَانَ، تقطن
أقسامها ما بين منوه وحموظه بوادي
دَوْعِنَ. من فروعهم: آل بادحيدوح،
آل بابعير، باصريح، باكردوس،
باضروس، الباقُغَرُ في حُصْنِ باقُغَرِ،
وقعر بضم فسكون.

والْمَرَّاشِدَةُ - أيضاً - من قبائل
الأميري أو أهل أحمد في الضَّالِيعِ،
ويسكنون: حَوْبَرِ وَالْمَنَادَى ولقبه
والعطرية وهي من قُرَى الحُصَيْنِ.

الْمَرَّاشِي:

بفتح الميم والراء وخفض الشين.
جبل ووادٍ خصيب في شرقي بَرَطِ.
ويصب الوادي إلى مَدَابٍ ومن منتجاته
الأعناب. وهو بلد مؤرخ اليمن الكبير
الحسن بن أحمد الهمداني صاحب
«الإكليل» و«صفة جزيرة العرب» وقد

الرئيس السلال. كما أن من كبار
مشائخها: آل يَمْرَانَ، آل طُرَيْقِ، آل
الأجدع، آل الزُهَيْبِي، آل الأعْوَشِ، آل
الْقَرْدَعِي، آل مَجِيدِيَعِ، آل يَحْيَيْعِ، آل
أَبُو عَشَّةِ، آل حَارِزِ، آل الجميلي، آل
القَاضِي، آل طَالِبِ.

الْمَرَّادِعَةُ:

فخيزه من قبيلة نَهْدِ الحَضْرَمِيَّةِ.
منازلهم في منطقة عِيَّاذِ.

مَرَّار:

هم المَرَّارِيُّونَ، وبهم أُسْمِي
(الأمُرور) في بلد حَجُورِ، بالشمال
الغربي من مدينة حَجَّه. يُنْسَبُونَ إلى
مرار بن مالك من ولد عِرْيَبِ بن
جُشم بن حَاشِدِ.

ومرار: قرية صغيرة في وادي
المِسْتَجِيرِ من مديرية تَبْنِ وأعمال
محافظة لَحْجِ.

ومراره: منطقة في جبل بَغْدَانَ،
محافظة إب.

الْمَرَّازِقَةُ:

قرية في الشمال الغربي من وادي
رِمَاعِ، تقع غربي الحِسِينِيَّةِ وجوار قرية
الجَاحِ.

عاش في القرن الثالث الهجري وأوائل القرن الرابع الهجري. ويسكن المراشي اليوم بعض قبائل ذي محمد

من شَاكِر، وهم: آل جَزَيْلَانَ - بكسر ففتح - في الشعراء، وآل أبو خُرص في المرانه، وآل سِعدِه، وآل الفِرَج في الخراب، وآل سرور، والبغومي، وآل قادر، وآل عاطف في الشعراء، وآل عاطف في الشعراء، وآل منصور في هيجان.

المَرَاغِشَة:

قبيله تسكن قُرَى مركز «جُعَار» من مديرية «خَنْفَر» وأعمال محافظة أَيْبِن.

وتربطهم بقبائل العَوَالِق علاقة تاريخية وأخوية أزليه منذ القدم. ومن

فخائدهم: أهل سالم في المَرَوْن، أهل البكيري في الحَبْر، أهل مَحْوَل في الكيله، أهل مفتاح في المَقْيِبْر، أهل

مَجَلْد في الضحوكه، أهل مَسْوَد في عُبر عُثمان، أهل مَحْرَق في القدم،

أهل حُبَارِه في أمهنا، أهل الهجيري في السقيه، أهل خضره في القَرْنَعه،

أهل مَحْمَر في مهيب، أهل شَدَاد في لَشَعَاب، أهل عاطف في حَطِيب،

وغيرهم. والزعامه عليهم اليوم للشيخ على مطيرى.

مراك:

(وادي مراك). دَكْرَه مؤلف الشامل ضمن مناطق غيل باوزير، قال: وهو

وادي القَيْل.

مَرَاغ:

جبل غربي بَاقِم في صَعْدَه، يرتفع ٢٨١٠ متراً من سطح البحر.

المَرَاغِه:

بالتحريك. قرية في مركز العَدَانِي من مديرية ذي سَفَال - محافظة إب.

منها العلامة حسين بن جعفر المَرَاغِي، من علماء القرن الرابع الهجري.

ترجمه الجَعْدِي في «السلوك» وقال: كان متضلعاً بالفقه والأصُولَيْن، وذَكَر له عدداً من المؤلفات في الفقه.

والمَرَاغِه - أيضاً - من قُرَى مركز

الجَزْن، مديرية صَبِر المَوَادِم - محافظة تَعِيز.

والمَرَاغِه: قرية في جبل ظَهْر

مَرَام:

الْحَطَّابِ عَمْرٍ بن محمد بن عبد الله بن
عِمْران المُرَوِّجِي المَرَّانِي ثم الحَوْلَانِي .
كان فقيهاً عارفاً فاضلاً ، قَدِمَ إلى تعز
قَدَرَسَ في المدرسة العُمَرِيَّة ، ثم إرتحل
إلى عدن وتوفي بها سنة ٧٠٧هـ .

بلده كبيره من مركز «إسبيل» مديرية
عَنَس وأعمال محافظة ذمار . وهي من
المناطق التي تضررت كثيراً من زلزال
عام ١٩٨٢م حيث تهدم فيها ٥٦
منزلاً .

وبنو مَرَّان: قبيلة من أَرْحَب هَمْدَان
من ولد ربيعة من عَبدِ عَلَيَّان بن
أرحب بن الدُّعَام بن دَوْمَان بن بَكِيل
ديارهم في قرية «بيت مَرَّان» ومن
فروعهم اليوم: بيت أبو هادي، بيت
جَوْدَر بيت الحقاري، بني بادي، بيت
فازع، الجنادبه وهم آل الجُنْدُبي،
والمشاخخ آل خَيْرَان . وفي قرية (بيت
مَرَّان) مركز مديرية أَرْحَب من أعمال
محافظة صنعاء . وهي أعلا ربوه ولها
وإِ خصب أشهر مزروعاته: الأعناب
والتين والدُّره والجَنَظَه والشَّعِير وغير
ذلك . وإلى هذه القرية يُنسَب (آل
المَرَّانِي) أهل صنعاء منهم المحامي
المعروف الأستاذ أحمد المَرَّانِي .
وتجدر الإشارة الى أن فرقة هذه القبيلة
كانت قد هاجرت مع الفتح الاسلامي
واستوطنت هَضْبَة الجَوْلَان من أعمال
دمشق . كما ينتمى إلى القبيلة الملوك
«بني المُعَلَّس» ملوك المَعَاوِر .

وبنو مَرَّام: قريه في مركز «قَرَضَان»
من مديرية وُصَاب السافل - محافظة
ذَمَار .

مَرَّان:

بفتح فتشديد الراء . بطن من قبائل
حَوْلَان قُضَاعَه ، يسكنون مديرية
«حَيْدَان» في غربي صَعْدَه بمسافة ٥٥
كيلاً . ولهم جبل يُعرَف باسمهم يمتد
غرباً حتى يصل الي تَهَامَه . ويدخل فيهم:
(١) بني هلال في ذراع الرَّجُو . (٢)
وَلَد جَعَشَن ، ومنهم آل قزان وآل الهَلَّه
وآل شَلْفَان وآل الشُّمُرَى وآل عِمْران .
(٣) وَلَد يحيى في وادي العَجِير ،
ومنهم المجاحيز وآل المطيرى وآل
الديزُب وآل غِشايه وآل ذَيْبَان وآل
مَضِيح . (٤) وَلَد عَمْرُو في المَصْنَعَه
وَعُرَابِق ، ومنهم بيت الحِيَّاف وبيت
القشبي وآل مطرود وآل جراد وآل ظَاوِر
وآل العقاربي وآلت الحطام وآل
رمضان . ومن هذه القبيلة: أبو

الْمَرَّانَةُ:

مولا خضيم بن محمد بن الشيخ سعيد بن عيسى العُمودي وإليه يُنسب الشيخ العلامة الصوفي الفقيه عبد الله بن عثمان العمودي وهو للمشايخ آل العمودي آل باموسى وآل باعبود، ومخرجه عند الحيد الجزيل، وهو جبل مرتفع عليه قرية للمشايخ آل محمد بن سعيد وآل باموسى وعندهم باصْبَان، وعسل هذه القرية أجود العسل له شهره عند أهل الخبره. والوادي المذكور يخلف ساقية مال الجزيل (أي أطيانه) وهذا المال يُقابل المقبره التي بها الشيخ عمر مولا خَضِم. وخَضِم شُعْب قريب المقبره المذكوره وهو بفتحيتين. وليس بوادي مِراء حصون ولا شروج وأكثر باديته من الحالكة وقد يحله إناس من الزبي والحامديين في أوقات خاصة.

مَرَاوِح:

بفتحيتين ثم كسر الواو. قرية في وادي رَحِيه من مديرية القَطْن بحضرموت. فيها آل بفلح/ أفلح من آل بَلْعِيْد.

مَرَاوِسَهُ:

منطقة من مديرية الحُشَا وأعمال محافظة الضَّالِح. يحتضنها جبل مخلان

مركز إداري من مديرية «خَرَاب المَرَّاشِي» في بَرَط وأعمال محافظة الجَوْف. وهو في وادٍ خصيب من أهم قُراه: الجُوه، الفَرِيض، شُعْب أبو خُرَص، وادي جفن، مَرَقَب، الحَاف، المِشَوَّاف، الموسطة، العُوال، مرزوقه، العِشَّاش، الجَرَفِين، وغير ذلك.

مِراء:

(وادي مِراء) بكسر الميم. هو أكبر الوديان التي تصب إلى الوادي الأيسر لِدَوَعَن، وفيه قرية تحمل ذات الإسم نفسه، تسكنها بعض قبائل الحَالِكَة. قال مؤلف الشامل: يحتوى الوادي الأيسر على ثلاثة وديان كبار أحدها (وادي مِراء) بكسر الميم وفروعه تُقاسم حُوَيْرَه وحيره ووادي العين من جانبه الجنوبي والشمالي وفيه من الفروع الكبار خمسة أكبرهن الزُّرْب بضمّتين ثم شَطَى بفتح فسكون ثم شِرْهِيه بكسر فسكون فكسر الهاء والياء ثم دِكَة بكسرتين ثم عَرَّتَن بفتح فسكون ففتح، والكل يصب في غيل مِراء. وهو غيل كبير فيه ماء كثير ونخل ومال (أطيان) عمره الشيخ أبو بكر بن عثمان بن عمر

مديره من مديريات محافظة الحديدة، تشمل المراكز الإدارية التالية: (١) المراوغة، ومنه الحَوَك، القواسمه، الطَّوَاهِرَة، وادي سهام المشهور، البَهَالَة، جُمَيْشَة، الزاهريه، الخُضَارِيَة، الجُونِيَّة، الجعالِيَة. (٢) القِتَابِيَة وَالرَّعَارِيَة، ومنه: الكراديه، العِجْلِيَّة، الشِّرَاقِي، بني وهبان، المِصْبَار، الأبيات، وهى أبيات القُضَاة من آل أبي عُقَامَة. (٣) القُطَيْع، ومنه: البُكَارِيَّة، المَهَادِلَة، الرُّمَائِيَة. (٤) الرِّقَابَا، ومنه: الشعراء، الجَبَالِيَّة، السُّدُوم، الكوكبيه. (٥) الرِصَة، ومن قراه: السليمانيه، الزبيديه، المَهْد، الملاكديه. (٦) القَطَامَلَة، ومنه: وَاقِر، ذَيْر الهِزَامِيَة. (٧) الرمانيه، ومنه: الخِجَاف، الكُرد، الجِزَاب. (٨) بنى صلاح، ومن قُرَاهِم: الكديد، ذَيْر النَاشِرِي، الرَّنْف. (٩) العوامر. (١٠) الفلافله، ومن قراهم: السَاقِيَة، القَنَبُور، ذَيْر دَاوُد، المَقَاصِيح، البَحَابِجَة، وغير ذلك من المناطق التي تحمل أسماء قبائل (العَبْسِيَّة) وهم من قبائل عَك. وتمتد أرض المَرَاوِغَة شرقاً إلى سفح جبل بُرْغ، وأكثرها مزارع خصبه تنتج الحبوب والخضروات بأنواعها.

وجبل مصوان، وعلى جانبها وادي كِتَام ووادى نِيع. والنِسْبَة إليها: مَرَوِيسِي.

المَرَاوِغَة:

بفتح الميم والراء ثم كسر الواو. مدينة واقعة على طريق الحُدَيْدَة - بَاجِل، حيث تبعد شرقاً عن مدينة الحُدَيْدَة بمسافة ٣٠ كيلاً. يعود ظهورها إلى القرن الثالث الهجرى على أتر إندثار مدينة (الكُذْرَاء). وقد اشتهرت مؤخراً بصباغة النسيج ومعاصر السِّمْسِم، وهى اليوم محطة إستراحة للمسافرين، حيث يقفون فيها لتناول أشهى وجبة غذاء شعبية من اللّحم البلدى الذي يتم طبخه بطريقة خاصة تفرد بها المنطقة.

وقد كانت المراوغة قديماً لبني المَجْدَلِي، وكانوا أهل ثروة ومكارم. كما أنها محل سكن العلماء (آل الأهدل) من أحفاد الحسين بن علي بن أبي طالب. ومنهم الكاتب والناقد والصحفي الكبير الأستاذ عبد الباري طاهر الأهدل رئيس نقابة الصحفيين اليمنيين لأكثر من دوره انتخابية، وقد كان مولده في هذه المدينة. ويُطَلَقُ إسم المدينة على

مَرَايِت:

الإسم (مرب) تسكنها قبائل الشُعَف في منطقة حَبّ من محافظة الجَوْف لعلها منسوبة إليهم .

بفتح الميم وكسر الياء . من الشعاب التي تصب إلى وادي تَنَعَه . وهو في يسار وادي برهوت وبالشرق من وادي حضرموت .

المِرْبَاح:

قرية في الشمال الشرقي من جبل يَرَاخ في وُصَاب السَّافِل - محافظة ذَمَار .

الْمَرَايِم:

أكام بالقرب من مدينة يَرِيم . يقال أن مدينة يَرِيم القديمة الجَمِيرِيَّة كانت في هذا الموضع . ويظهر فيها آثار البناء القديم وكذا الأحجار الضخمة المُتقنة الصُّنع . ومن سفح هذه الأكام يخرج الغيل المشهور (بالمريمي) الذي كان يشرب من الأهالي وَيَسْقُونَ منه بعض الأحوال الزراعيه . والمنطقة اليوم جزء من أحياء مدينة يريم .

مِرْبَاط:

بلده كبيرة في منطقة حُطَيْب من مديرية نَصَاب وأعمال محافظة شَبْوَه . فيها آل بايَسَلَم وبني جعفر .

ورأس مِرْبَاط: منطقة ساحلية في مدينة عَدَن، تقع بجوار جزيرة إحسان المعروفة اليوم باسم جزيرة العُمَال، وفي شمال التَّوَاهِي .

والمرايم - أيضاً - بلدة صغيرة في منطقة الرُّوس (بجبل الشَّوَا فِي) من نواحي مدينة إبّ .

مِرْبَان:

بلده في منطقة «سَرَار» من مديرية «رُصْد» وأعمال محافظة أَيْبِن .

آل مَرَب:

هم ملوك حاشد قبل الإسلام، وقد قَلَّ عددهم، وينتمون إلى مرب بن مَعْدِي كَرِب بن زُود بن سيف بن عُمَر بن السَّبَّع بن السَّع بن صَعْب بن مُعاوية بن كشير بن مالك بن جُشَم (الإكليل ١٠ / ٥٩) . وثمة قرية بهذا

المِرْبِخ:

بلده في نواحي مدينة شِبَام بوادي حضرموت . فيها آل عبد العزيز من العوامِر إحدى قبائل الشَّنَافِر .

١ - بيت المُرتضى في سُودَة شُنْطَب
شمال مدينة حَجَّه؛ يُنسَبون إلى
المُرتضى بن قاسم بن داود بن علي بن
جعفر بن القَسَم بن يحيى بن القَسَم بن
القَسَم بن يحيى بن جعفر بن الحسين بن
القسم ابن الأمير ذي الشَّرْقَيْن محمد بن
جعفر ابن الإمام المنصور القَسَم بن
علي بن عبد الله بن محمد بن القَسَم
الرَّيْسي الحسنى الغُرْبَانِي المنتهي نسبة
إلى الحسن بن علي بن أبي طالب.
ومن مشاهير هذا البيت نذكر: (١)
العلامة أحمد بن علي ابن يحيى بن عبد
المطهر بن يحيى بن محمد بن عبد
الله بن المرتضى إبراهيم ابن المرتضى
السابق ذكره. كان حاكماً لبندر اللُّحِيَّة
بالقرن الرابع عشر الهجري. (٢) أخيه
العلامة هاشم بن علي المُرتضى
المتوفي بمدينة تَعِز سنة ١٣٩٠هـ. تولى
أعمال عدد من البلدان منها: وُصَّاب،
يريم، ذِي السُّقَال، رَبِيد، ثم تعيَّن
عضواً في الهيئة الشرعية بتعز. وهو
والد الكاتب والقاص والشاعر المُبدع
الأستاذ عبد الكريم المُرتضى مدير
برامج إذاعة تَعِز. (٣) العلامة
محمد بن يحيى بن محمد بن عبد الله
ابن المرتضى، توفي حاكماً لناحية
السُّودَة.

٢ - بيت المُرتضى بصُنْعَاء ووادي

آل مرْبَش:

عائله من أهل مدينة الحُوَظَه في
وادي بن علي بجنوب مدينة شِبَام
حضر موت ومن أعمالها.

المَرْبَعه:

حصن وبلده في منطقة بني مُسَلِّم
من مديرية وُصَّاب العالی - محافظة
دَمَار.

المَرْبَك:

قرية في جبل اللُّوز من مديرية
خولان الطِّیَال وأعمال محافظة صنعاء.
فيها قبائل بني سِحَام من خَوْلَان. وهي
من مناطق إنتاج اللُّوز إلا أنه قد تعرَّض
أخيراً للتلف بسبب الجفاف.

مَرْبُون:

وادي صغير وبلده في شمال شرق
مدينة الصعيد من أعمال محافظة شَبْوه.
يتصل بوادي يَشْبُم، وفيه آل بَزْعَل من
قبائل العَوَالِق العُليَا.

آل المُرتضى:

يحمل هذا الاسم أربعة بيوت في
اليمن، جميعهم من أحفاد الحسن بن
علي بن أبي طالب، وهم:

طالب أيضاً. ومن مشاهير هذا البيت: العلامة محمد بن إبراهيم بن علي المرتضى مؤلف كتاب «العواصم والقواصم» وكتاب «الرؤض الباسم»، ووفاته سنة ٨٤٠ للهجرة.

مَرْتَعَه:

بلده ووادٍ في منطقة مُكْتَبَرَس، شمال لَوْدَر من أعمال محافظة أَيْبِن. فيها بعض قبائل أهل يَزِيد من قبائل أهل عَوْدِلَه، وهم: أهل المجوشي وأهل زَوْعَرَه وآل علي بن سَالِم.

وَمَرْتَعَه - أيضاً - قرية في وادي مَرْتَحَه من مديرية نَصَاب وأعمال محافظة سَبَوَه. فيها آل جَوْبَان وآل قَمْرَان.

ذِي مَرْتَعَه:

جد جاهلي، من نَسْلِهِ: نشوان بن سعيد الجَمِيرِي، العلامة والمؤرخ المشهور المتوفي سنة ٥٧٣هـ، من كتبه: «القصيدة الجَمِيرِيَّة» و«شَمْس العلوم» في عشرين مجلداً قام بنشرها وتحقيقها الأساتذة الأجلاء: د. حسين العمري، د. يوسف محمد عبد الله، مطهر الإيراني.

السُّر في بني جَشَيْش، يُنْسَبون إلى المُرْتَضَى المتوفي بصنعاء في شعبان سنة ٩٣١هـ، وهو المُرْتَضَى ابن قاسم بن إبراهيم ابن الأمير محمد بن الهادي بن إبراهيم بن المؤيد أحمد بن يحيى بن أحمد بن يحيى بن الناصر بن الحسن بن عبد الله بن محمد بن القسم بن أحمد ابن الإمام الهادي يحيى بن الحسين بن القسم الرُّسِي الحَسَنِي. ومن هذا البيت: حسين بن أحمد بن عبد الله بن حسين بن علي بن محمد بن حسين بن الهادي بن حسين بن المرتضى بن أحمد بن المرتضى المذكور.

٣ - بيت المُرْتَضَى في المَدَائِر من مديرية ظَلَيْمَه وأعمال محافظة عمران، من ولد أحمد بن يحيى بن القاسم بن يوسف. منهم العلامة الأصولي علي بن محمد المُرْتَضَى المتوفي سنة ١٣٩٥هـ، ونجله محمد بن علي المُرْتَضَى. ولعل من هذا البيت: أحمد بن محمد المُرْتَضَى مدير عام مكتب الثقافة والسياحة في صَعْدَه.

٤ - بيت المُرْتَضَى في بلاد آيس، من ولد يوسف بن المُرْتَضَى بن مُفَضَّل بن منصور بن مُفَضَّل بن الحجاج من أحفاد الحسن بن علي بن أبي

القادة الذين حاربوا الوجود العثماني
في اليمن.

مَرْحَب:

قبيل ينتسب إلى (آل ذي مرحب)
ربيعة بن معاوية بن مغلي كريب. كانوا
يقطنون حضرموت.

ومَرْحَب - أيضاً - وادٍ في جنوبي
«الحَيمة الخارجية» منابعه من جبل
المَتَار ويذهب جنوباً إلى سَهَام.

ومَرْحَب: وادٍ وبلد في حَوْلَانَ
الطيال (حَوْلَانَ العاليه) بالشرق
الجنوبي من صَنْعَاء.

ومرحب: موطن في البَيْضَاء،
ويُسَمَّى (أم رَحَبه) أو (أزْحَب)، وهو
قِسْمَان: الرحبه أهل محسن، والرحبه
أهل الفرج.

ومَرْحَب: بلدة في مَأْوِيَه من مديرية
«دُمْنَة خدير» وأعمال محافظة تعز.

مَرْحَض:

بلدة في مديرية الحَشَوَه بمشارك
مدينة صَعْدَه ومن أعمالها.

مَرْحَضَه:

من قُرَى اليمانيه العليا في حَوْلَانَ

بنو مَرْجَف:

مركز إداري من مديرية وُصَاب
السَّافِل وأعمال محافظة ذَمَار. من
قُرَاه: بيت الكَبُورِي، بني حَسَام،
الأزمول، بيت المرير، مَحْمَره،
الحَضَن، السُّلَف، جَاعِر، قَرَضَان،
قُطَيْبِه، الشَّرَف، الكَدَشَه، الصَّبْره،
وغير ذلك.

المِرْجَله:

بلده في مديرية حَيْدَانَ بصعده. فيها
وَلَد يحيى من قبائل مَرَّان من حَوْلَانَ
قُضَاعه.

ذو مَرْح:

بفتح الميم والراء. من سدود ظَفَّار
جَمِير، جنوبي يَرْيَم بمسافة ١٧ كيلاً.

وبنو مَرْح: بلدة في مركز «السُّدُس
بني عَطَا» من مديرية مَنَّاخَه بجبل حَرَّاز
وأعمال محافظة صَنْعَاء.

وبيت مَرْح: من قُرَى بني مُرَه في
أزْحَب، شمال مدينة صنعاء. بها
حُصن رِيَام المشهور، وإليها يُنْسَب
النقيب (الشيخ) عبد الوهاب مرح
الأزْحَبِي كبير مشائخ أرحب في أول
القرن الرابع عشر الهجري، ذكره زَبَّارَه
في حوادث سنة ١٣٠٢هـ فقد كان من

الطَيَال (خَوْلَان العالیه) بالشرق من
مدينة صَنْعَاء.

محافظة حَجَّه .
والْمِرْحَام: من قُرَى بني كَعْب من
مديرية «كُحْلَان الشَّرْف» وأعمال
محافظة حَجَّه .

بِأَمْزُحُول:

من قبائل محافظة شَبْوَه . منهم
الشيخ أحمد صالح عبد الولي
بامرحول، وكذا رجل الأعمال أحمد
منصر بامرحول .

الْمِرْحَامَةُ:

بكسر فسكون ففتح . بلدة صغيرة في
مركز «بني منصور» من مديرية بَعْدَان -
محافظة إب . ذَكَرَهَا الجَنْدِي في سياق
ترجمته للفتية العلامه أبو الفضائل عبد
الرحمن بن منصور بن أبي القبائل،
حيث دُوِّن بها، وكانت وفاته نحو سنة
٦٠٩هـ . وهو فقيه شافعي وله مؤلفات
منها: الحَجَّه الخَارِقَه لأهل المِلَّة
الخارقة .

مَرْحِي:

من قبائل بني جَبْر في خَوْلَان
العالیه، شرقي مدينة صَنْعَاء . يسكنون
وادي حَبَاب، ومن زعمائهم: المشائخ
آل الهَيَال .

الْمِرْحَام:

جبل في شمال شرق وادي مَيْقَعَه -
ساحل محافظة شَبْوَه .

مَرْخَزَه:

بفتح فسكون ففتح . قرية من مَرْكَز
(بلاد اليُوبِي) مديرية قَعْطَبَه وأعمال
محافظة الضَّالِع . فيها نبع ماء حار
يُقَال له (حَمَام مرخزه) وهو بالغرب
من قعْطَبَه بمسافة ١٠ كيلومترات منها .
ومَرْخَزَه - أيضاً - من قُرَى آل عامر
في مديرية السُّوَادِيَّة - محافظة البَيْضَاء .

والمرخام أيضاً - مركز إداري من
مديرية السَّدَه وأعمال محافظة إب . من
بُلْدَانِه: بيت الشَّامِي، الجَرَامِز، بيت
وَحْيَش، بيت النُّسِيم، مَاور، العَدِين،
الجَلْبِي .

مَرْحَه:

والمِرْحَام: قرية في شرق جبل بُرَع
من أعمال محافظة الحُدَيْدَه .
والمِرْحَام: بلدة في جبل الجَوَيْمَه -
وإ مشهور بالجنوب الشرقي من

خميس، الوشيلة وفيها أهل ناصر، بحر وفيها آل كاحل، الجابح وفيها أهل شبتان، هراوة وفيها أهل الحسيني، معاقر، وغير ذلك.

كما تسكن المنطقة عشائر وقبائل حضرية كآل باعباد ومنهم اليوم الشيخ علي حسين باعباد، وآل الشيخ من آل المحضار العلويين ومنهم في عصرنا الشيخ محسن بن حسين بن أحمد المحضار شيخ السادة آل الشيخ.

مِرْحَى:

(أهل مرخي). قبيلة أوردها الأستاذ حمزة لُثْمَان ضمن قبائل أهل مَارِم إحدى قبائل أهل بليل. يسكنون منطقة الوضيع من مديرية لُودَر في محافظة أبين. ومن قبائلهم: أهل الضب، آل أمشرفاء، أهل حسين، أهل جعفر.

المَرْدَم:

بلده في «ذِي نَاعِم» من محافظة البيضاء، بجوار الحَيْكَل.

مَرَز:

من قُرَى آل مقبل إحدى قبائل وائله في مديرية كِتَاف بصعده. لهم واد يُقال له (وادي مَرَز) في أسفل أمْلَح.

يُنْحَن، يُشَكَّل في أعماله «مديرية» من مديريات محافظة شَبَوَه. وهي مديرية كانت قبل التقسيم الإداري الأخير - عام ١٩٩٩م - تابعه لمحافظة البيضاء، وقد تم تحديد بلدة «وَأَسِط» لتكون عاصمةً للمديرية، وتبعد عن «البيضاء» بمسافة ٨٦ كيلاً وعن «عتق» بمسافة ١٥٠ كيلاً.

ووادي مرخه منطقة زراعية هامة، تنتج الكثير من الحبوب والبقوليات. ويبلغ طول الوادي حوالي ٢٥ ميلاً وعرضه بين مليون وخمسة أميال. وفي أرضه قامت المملكة الأوسانية التي لا زالت آثار عاصمتها التاريخية المعروفة باسم (مَسُورَه) مطمورة في ثنايا ترابها، وقد قامت بعثة أثرية ألمانية - تابعة للمعهد الألماني للآثار - بالبحث والتنقيب في الوادي.

ويسكن الوادي قبائل النسيين وهم فرع من قبائل بني هلال. ومن أهم مراكزهم وقبائلهم: النقرة، حلحل وفيها آل القُبَالِي، البديع، هَجِير وفيها آل الأَغْسَر، القويبل وفيها أهل فرج، العاقر، لَجْفَه وفيها أهل عوير، قمزان، النجله، وسبعان وفيها أهل طالب، شاتع، رَهَوَه وفيها أهل شيخ بن جردان، وَأَسِط، المديد وفيها أهل

المَرْزَبَان:

ومرزوق: جزيرة صغيرة في ساحل
عَدَن الشمالي، تقع بين جزيرة
«العُمَال» وساحل «المُعَلَّأ». وهناك
مجموعة جُزر أخرى متناثرة حول
ساحل شبه جزيرة عَدَن.

رأس رملى في ساحل البحر العربي
قرب مدينة المُكَلَّا بحضرموت. أشار
الأستاذ محمد الشَّاطِرِي إلى أنه سُمي
باسم أحد قادة الفُرس الذين استدعاهم
سيف بن ذى يزن لطرده الأحباش من
اليمن سنة ٥٧٣ ميلادية.

المَرْزَح:

ومرزوق: لَقَب عائلته من أبناء مدينة
سيئون في وادي حضرموت. منهم
الفنان الغنائي الراحل سعيد مبارك
مرزوق، وهو من الفنانين الذين برزوا
في مجال التلحين والغناء بالوادي،
وقد ظل متربحاً على عرش ألحان الدَّان
قراية نصف قرن من الزمان حتى توفاه
الله في عام ١٩٨١م.

بفتح فسكون ففتح. قربه في منطقة
«المَمَوَادِم» بجبل صَبِر. تقع بالجهة
الشرقية من بلدة «قَرَّاضَه» وفوق
«تَعَبَات» من الجهة الجنوبية وتعتبر
ضاحية لمدينة تَعِيز.

أَل مَرْزُوق:

وَأَل المَرْزُوقِي: هم المرازيق إحدى
قبائل العَوَالِق العُلَيَا (المَحَاجِر) يسكنون
مديرية يَصَاب في محافظة شَبَوَه. ومن
فروعهم: (١) أهل سعيد، ومنهم
أَل بن سُهَيْل في المعزبه، أهل مَرْقَد
وأهل سليمان في الكُور. (٢) أهل
حيدر، ومنهم أهل الأعجم وأهل
مقتوم في السَلَم. (٣) أهل الجَبَوَانِي
وهم أهل بلدة جَبَاه، ومنهم: أهل
الأشطل، أهل عُلَيْب، أهل مَجْرَح.
(٤) أهل المخاشبي، ومنهم: أهل
قطنه في الحِضْن، أهل قميده في
العُبْر. ومن هذه القبيلة طائفة يعيشون
في محافظة البيضاء، منهم: الشيخ

من العلويين الحضارم. ديارهم في
بلدة «جُوزَه» القريبة من «سَحِيل شِبَام»
بوادي حضرموت.

مَرْزُوق:

جبل في يَافِع، يُطَلَّ على وادي
الكَرَم الذي يبعد عن عاصمة محافظة
لَحْج بمسافة ٩٠ كيلاً. وفي أعلا
الجبل تقوم دار قديمه يعود تاريخ
عمارتها إلى حوالي ٢٠٠ عام.

كما أنه لَقَّبَ عائلته من أهل مدينة
عَدَن، أشهرهم الفنان الكبير محمد بن
عبد الله المُرشدي، عضو مجلس
النواب.

والمُرشديه: بلده ومركز إداري من
مديرية زَبِيد وأعمال محافظة الحُدَيْدَة .
إليها يُنسَب الصوفي الكبير محمد بن
عبد الله بن إبراهيم المُرشدي، ترجمه
صاحب «البدر الطالع» وقال أن وفاته
كانت سنة ٧٣٧هـ وقد كان من رجال
الصوفية الكبار.

المُرشي:

قرية في جبل بَعْدَان من أعمال
محافظة إب. منها الفقيه شمس الدين
على بن محمد بن مهدي بن سبأ
المُرشي المتوفي سنة ٨٦٩هـ ترجمه
مؤلف «طبقات صلحاء اليمن» وقال أنه
كان متولياً لإمامة المدرسة الظاهرية ثم
المدرسة الشمسية في مدينة تَعِز.

المرصيه:

من قُرَى منطقة زَبِيد في الضَالِج .

مُرْصَع:

بلدة لقبيلة بني يَؤُس من قبائل
حَجُور، عِدَادَها من مديرية «أفْلَح
اليمن» وأعمال محافظة حَجَّه .

أحمد بن موسى المرزوقي المتوفي سنة
١٣٧٣هـ .

المَرزِيم:

من قُرَى بني سليمان في جبل بُرَع،
شرقي مدينة الحُدَيْدَة ومن أعمالها .

مَرُوسِي:

بفتح فسكون. قريه كبيرة من ذي
رُعَيْن. تقع شرقي مدينة يريم بمسافة
١٠ أكيال. وهي في وادٍ خصيب أكثر
مزروعاته الحبوب، وتحيط به الجبال
والحصون العديدة.

آل مِرْسَاف:

من قبائل آل تَمِيم في حضرموت،
يسكنون في نواحي مدينة «تَريم» ولهم
هناك بلدة «قُوَز آل مرساف» وبلدة
«كودة آل عوض» لآل عوض بن عبد
الله بن مرساف. وقريب منهما بلدة
«اللَسَك» فيها جماعة من آل مرساف
هم آل قحطان.

المُرْشِدِي:

لَقَّبَ الشيخ أحمد بن سالم
المُرشدي رئيس الدائرة الاقتصادية في
التجمع اليمني للإصلاح بحضرموت.

مُرْضُوص:

بضم فسكون ففتح . من الشَّعَاب
التي تسيل إلى العَبْر في غربي وادي
حضر موت . وتأتي من الشرق إلى
الغرب .

مُرْغَان:

قرية صغيرة جوار مدينة القُطَيْع من
مديرية المَرَاوِعَة، محافظة الحُدَيْدَة .

آل مِرْزَعِي:

فرع من قبائل آل ماضي من سلالة
بني هلال، يسكنون بلدة «الوجر» في
وادي عَمِد بحضرموت وهم أصلاً من
جُرْدَان في شَبَوَة .

وآل مِرْزَعِي - أيضاً - قبيلتان من
الشَّنَائِر، هما: آل مرعي بن طالب،
وآل مِرْزَعِي بن عامر . فأما (آل مِرْزَعِي بن
طالب) فهم فخيذه من آل كثير،
ويسكنون قرية «بامعدان» في جوار
مدينة شَبَام حضر موت . كان منهم في
منتصف القرن الرابع عشر الهجري:
الشيخ طالب بن مِرْزَعِي وأولاده محمد
وعوض . أمّا (آل مِرْزَعِي بن عامر) فهم
فرع من آل جابر، ويسكنون وادي بن
علي في جنوب شَبَام حضر موت . قال
مؤلف إدام الثُّوت: وهم حُكَّام مبرزون
من أواخرهم - يقصد عام ١٣٦٦هـ -
عوض بن جعفر بن عبود بن بدر، وكل
آبائهم المذكورين من حكام حضر موت .
وهم آل بدر بن سعيد وآل جعفر بن
سعيد أصحاب «جَعِيمَة» على رَجُلِي
واحد هو سعيد بن علي بن عمر .

آل مرضاح:

(بامرضاح) . فخذ من القَثَم من
قبائل سَيِّبَان . ديارهم في وادي مَنَوَة
أحد أودية دُوْعَن بحضرموت .

مُرْضَحِين:

بفتح فسكون ففتح فسكون الباء .
منطقة في شرق بلدة عَرَف - بفتحتين -
من مديرية الشَّحْر وأعمال محافظة
حضر موت . فيها ضريح الشيخ سالم
باحميد .

مُرْضَاف:

من العِقَاب التي تنزل إلى وادي
العَيْن (أحد أودية دُوْعَن بحضرموت) .
قال مؤلف الشامل: والعِقَاب التي تنزل
إلى وادي العين متعددة منها عَقْبَة
المُرْضَاف بفتح فسكون ففتح، تنزل
على شِرج الشريف وحصون آل بَكْر
بكسرتين .

وَأَلِ مِرْعِي: من أهالي مدينة الحُدَيْدَة. منهم العلامة المعاصر الشيخ محمد بن علي مرعي مُفتى محافظة الحُدَيْدَة. كَتَبَ عنه العلامه حسين

الهدّار فقال: له كثير من المشاريع الخيريّة، ولكن أهمها مشروعه العظيم وهو «كلية دار العلوم الشرعية» بالحُدَيْدَة والتي تضم بين أروقتها نحواً

من ألف وخمسمائة طالب، مع تقديم الغذاء والدواء والكساء، وقد تَخَرَّجَت أول دفعة في سنة ١٤٢٠هـ.

وَأَلِ مِرْعِي: عائله من أهل مدينة تعز.

وَأَلِ المِرْعِي: من مشائخ قبائل مأرب. منهم في عصرنا الشيخ محمد بن علي المِرْعِي.

مِرْعِيَت:

بفتح فسكون فكسر العين. مَرْكَز إداري من مديرية «صَبِير المَوَادِم» وأعمال محافظة تعز. من محلاته: الأفيوش، وادي السَّحْب، أَجْلَه، الشراجه، وادي الفُرَيْن، المِشْيَاف، وادي القُبَّة - وقد سُمِّي بذلك لأن به مسجد قديم ذات قُبَّة، وكان الجَنْدِي قد أشار إليه في كتابه «السلوك» وقال أن محمد بن عبد الله بن حَسَّان هو

أحد من جدد المسجد وذلك في سنة ٥١٩هـ. وأضاف مُحقق الكتاب: شَاهَدَت المسجد وقد أُعيد إصلاحه من قِبَل الرعايا.

ومِرْعِيَت - بكسر الميم - وادٍ وبلده في الغرب الشمالي من مدينة «العَيْضَة» عاصمة محافظة المَهْرَة.

أَلِ مِرْغَم:

بكسر الميم والغين بينهما راء ساكنة. بلدة في منطقة الكَرْب - بفتحيتين - من مديرية سَاقِيْن وأعمال محافظة صَعْدَه. إليها يُنسَب (أَلِ مِرْغَم) أهل مدينة صنعاء ونواحيها، وأصلهم من بلدة «المَوْسَم» في تهامة الشمالية. وقد اشتهروا في مجال القضاء مع القيام بتدريس الفقه والعلوم الشرعية، نذكر منهم: (١) يحيى بن أحمد بن علي مِرْغَم، المتوفي سنة ٨٧٥هـ. كان من أعلام عصره في الفقه والأدب وله مؤلفات: منها شرح على «البحر الزَّخَّار» في الفقه. كما كان والده فقيهاً يميل إلى الإجتهد وقد سكن مدينة شِبَّام كَوَكْبَان متصديراً للتدريس فيها. (٢) محمد بن أحمد بن محمد بن أحمد بن علي مِرْغَم، المتوفي سنة ٩٣١هـ. كان من المتصديرين للتدريس في وادي السُّر ثم في صنعاء مع قيامه

آل مِرْفِق:

بكسر الميم والفاء . فخيذة من بني علي إحدى قبائل بني زُهَيْر من أَرْحَب . لهم قرية يُقال لها (بيت مِرْفِق) في أَرْحَب ، شمال صَنْعَاء . منهم بيت في قرية (جَوْب) من أعمال جبل عِيَال يَزِيد ، ومن هؤلاء الوزير حسين بن علي مِرْفِق الذي تولّى وزارة العدل أواخر القرن الرابع عشر الهجري .

مُرْقَان:

بضم فسكون (مُرْقَانِي) . من قبائل بلد مَرَهَبه في مديرية ذُبَيْبِن وأعمال محافظة عَمْرَان .

مُرْقَب:

بفتح فسكون ففتح . بلدة في منطقة المَرَانه من مديرية «حَرَاب المَرَاثِي» وأعمال محافظة الجوف . كانت محل سكن القُضاة بنو العِكام العَنَسِيون .

والمُرْقَب - بلام التعريف - قرية في جبل حَيْدَان بمغارب مدينة صَعْدَه .

والمُرْقَب: قرية في مركز الضَّمَى من مديرية المَحَادِر وأعمال محافظة إبّ .

والمُرْقَب: من قُرَى حَبَاز في العُدَيْن ، محافظة إبّ .

بالفصل في بعض الخصومات والمسائل الشرعية . (٣) محمد بن أحمد مرغم ، عالم معاصر ، تولّى عضوية المحكمة العليا بصنعاء ، وقد توفى سنة ١٤١٩هـ .

مَرْفَد:

بفتح فسكون ففتح . قرية مشهورة في يَافِع ، بها مساكن بعض قبائل الأُميري أو أهل أحمد . وإليها يُنسب الشيخ العلامه عبد الرب بن عبد الرب المَرْفدي اليَافِعي ، كان عالماً خطيباً إنتقل من يافع إلى مدينة البيضاء وقام بالتدريس في «رِبَاط الهَدَار» حتى وفاته سنة ١٤١٧هـ .

وكانت قبائل المَرْفدي من ضمن القبائل اليَافِعيّة التي إستوطنت وادي حضرموت . وَيُنتمي إلى هذا الفرع الكاتب الصحفي محمد بن سالم المرفدي .

وبنو المَرْفدي - بكسر الميم والفاء - قبيلة ومنطقة في رَيْمَه .

المَرْفُض:

قريتان بجوار بلدة «الرَّاهِر» في الجَوْف: المَرْفُض الأعلى والمَرْفُض الأسفل .

مَرْمَحَه:

بفتح فسكون ففتحتين. وادٍ صغير
يصب في وادي حَجْر بحضرموت. يقع
بالقرب من قرية كَيْنَه.

مَرْمَر:

(ذِي مَرْمَر). حصن تاريخي شهير
في وادي السُّر من مديرية بني حَشِيش -
بكسر ففتح - وأعمال محافظة صنعاء.
يبعد عن صنعاء بمسافة ١٥ كيلاً
بالشمال الشرقي. وقد وَرَدَ إسم
الحصن في عدد من النقوش القديمة،
ويُطْلَقُ إسمه اليوم على مَرْكَز إداري
يضم قُرَى: الحَتَارِش، المَحَجَل، شِبَام
سُخَيْم، الشِعَاب، الاسداد، العويراء.
وهي مناطق كثيرة الزروع خاصةً
الأعناب.

مَرْمَل:

بفتح فسكون ففتح. بلدة ذكرها
الهمداني ضمن القرى المجاورة لجبل
ضَيْن، وهي خاربه اليوم. والمعروف
أن جبل ضَيْن يقع شمال غرب مدينة
صنعاء على خط الطريق إلى مدينة
عَمْرَان.

والمَرْقَب: بلدة في منطقة «جَمِير
أَبْرَار» من مديرية عُمَه، محافظة دَمَار.

المَرْقَبه:

منطقة في مأرب، تبعد عن «صَافِر»
بمسافة ٢٢ كيلاً.

والمَرْقَبه: من قُرَى منطقة السَّيْل في
مديرية الحُزْم بالجَوْف.

المَرْقده:

بلده في نواحي مدينة القَطْن بوادي
حضرموت.

مَرْقَص:

بفتح فسكون ففتح. قرية من مركز
نَاشِر، مديرية السُّوَدَه وأعمال محافظة
عَمْرَان. من محلاتها: الدُّرْب،
الهُيْجَه، حُجْرَات، الرِّصَاع، الشَّلَل،
المقعد، الهِجْرَه.

المَرْكاض:

من حصون آل شِنَان إحدى قبائل ذو
حُسَيْن، في مديرية المَطَّمَه من أعمال
محافظة الجَوْف.

المَرْك:

جزيرة صغيرة جنوب غرب اللُّحِيَه،
وتُعتبر جزءاً منها.

قبائل الحَدَا في شمال دَمَار.

الْمَرْمِيْدَه:

وبيت مُرَّه: قريه في جبل صُورَان
أَيْس.

من قُرَى مركز هَبَّاط في جبل مِلْحَان
بالمَخْرِيْت.

وبيت مُرَّه: من قُرَى هَمْدَان صنعاء.

آل المَرْنَه:

مَرْهَبَه:

قبيلة من بَكِيْل - بفتح فكسر فسكون
- تُنسَب إلى مَرْهَبه بن الدَعَام بن
مالك بن ربيعه بن الدَعَام بن مالك بن
مُعاويه بن صَعْب بن دَوْمَان بن بَكِيْل.
منازلها في غرب مدينة «ذِي بَيْن»
وجنوب بني قَيْس حَاشِد. وتنقسم قبائل
مرهبه إلى: حَيَانِي ومُرْقَانِي. ومن
قُرَاهم: عَرَام، دِثَان، دَبَه، حَرْفَان،
الْكَسَاد، الحَيْسِين، الدَّحْضه، كُحْل،
والمَلَاَحَه (هِجْرَة بني الأَكْوَع). وتُعْتَبَر
عِيَال سِرْنِيح وعِيَال يَزِيد المشهورتان من
فروع مِرْهَبه، والجميع يتبع - إدارياً -
محافظة عَمْرَان. ويُنسَب إلى مِرْهَبه
بِكَيْل: الشيخ العلامه محمد بن
حسين بن سليمان بن داود بن فاضل
المرهبي، الشهير بأبي فاضل المرهبي
الجبلي، نسبةً إلى مدينة جَبْلَه. مولده
بحصن (يَفْعَان) من بلاد رَيْمَه سنة
١٠٥٤هـ وكان شيخاً فاضلاً عالماً
كاتباً منشئاً بليغاً من جماعة الأمير
على بن المتوكل إسماعيل، وسكن

بفتح الميم والراء وتشديد النون.
فرع من بيت المُنتَصِر المُنتَهِي نسبهم
إلى يوسف الأصغر بن أحمد بن يوسف
الدَّاعِي بن يحيى بن أحمد ابن الهادي
يحيى بن الحسين. منازلهم في صنعاء
وقرية ثَقْبَان.

بنو مُرَّه:

هم قبائل الجِعْدَه في وادي عِجْد
بحضرموت. من فروعهم: آل هلابي
وفيهم الزعامه، آل غانم، المراضيح،
آل شَمْلَان، آل لَجْدَم، الروامضه، آل
عامر بن علي، آل سليمان بن علي، آل
حَمْد بن علي، الصقره. ومن قُرَاهم:
نَفْحُون والبشيله والجِدْفِرَه وسريواه
وغير ذلك.

وينو مُرَّه - أيضاً - من قبائل وادي
مُور في تَهَامَه.

وينو مُرَّه: قريه في شرقي جبل
حَرَاز.

وينو مُرَّه: من قبائل العَابِسِيَه إحدى

مدينة إب، وتوفي بها سنة ١١١٣هـ. وله ديوان شعر رائق تناقله الناس. كما يُنسب إلى القبيلة من المُعاصرين: الصحفي يحيى المرهبي.

ومرهبه - أيضاً - فخيذه من قبيلة المنصوري إحدى قبائل نهم في شمال شرق مدينة صنعاء.

مَزْهَن:

وحسن في محافظة زاره من مديرية لؤدر وأعمال محافظة أبين.

وينو مَرَوَان: هم ملوك «أشبح» و«ألهان» في بلاد آيس، بالقرن الثالث الهجري، وقد إستمروا إلى أيام الملك على بن محمد الصُلَيْجِي حيث ضَمَّهم تحت لوائه وفي كنفه.

المِرْوَاخ:

بكسر فسكون ففتح. خُت أسفل جبال «حُفَاش» و«مِلْحَان» شمالاً. يُنسب إلى مِرْوَاخ بن حُفَاش بن عَوْف بن عَدِي بن مالك بن زيد بن سُدد بن زُرْعَه. وهي منطقة مغبولة كثيرة الزروع، وفيها عدد من القُرَى، كما أن بها مركز مديرية (الحَبْت) التابعة في تشكيلها الإداري لمحافظة المَحْوَيْت.

وآل مرواخ: بطن من قبائل نهم، من ولد بَارِق بن حَرْب بن نهم. مواطنهم في أمْلَح وِبرَان.

بنو مَرَوَان:

وادي مروان: من فروع وادي نَشُور في شمال شرق صَعْدَه. منازلهم في

المناطق ذوات الآثار، وقد وَصَفَهَا العلامة الفاضل محمد بن عبد الملك المَرْوَنِي فقال: هي من أجمل المدن اليمنية وأعدلها منظرًا، لأنهارها وأشجارها كالْبُن والجوز والموز والرُّمَّان والْبَرْقُوق وغيرها، وبها ثلاثة مساجد ومن أجملها الجامع الكبير يَجْرِي إليه عَيْل المَرْوَن العَظِيم. وهي من الهِجْر (هِجْرَات العِلْم) التي يقصدها الناس لطلب العِلْم بها؛ وقد إستفاد منها جماعة من العلماء الكُمَّلاء النُّبلاء.

وإلى هذه البلدة ينتمي (آل المَرْوَنِي) أهل صنعاء، وهم من بيوت العلم والأدب الشهيرة، ويرجع نسبهم إلى العلامة أبو القاسم ناصر الدين بن صلاح الدين بن محمد بن مطهر بن إسماعيل بن هاشم بن صلاح بن يحيى بن محمد بن منصور بن يحيى بن علي بن منصور بن الْمُفَضَّل بن الحَجَّاج عبد الله بن علي بن يحيى بن القاسم بن يوسف بن يحيى بن أحمد ابن الإمام الهادي يحيى بن الحسين ابن القسم الرِّسِّي بن إبراهيم طباطبا بن إسماعيل الديباج بن إبراهيم الشبه ابن الحسن المثنى بن الحسن السبط بن علي بن أبي طالب.

وآل بَاسَمَرْوَان: من أهالي تَريم بحضرموت. منهم العلامة الفقيه علي بن أحمد بامروان، كان عالماً في الأصول والعلوم العقلية وتوفي بالقرن السادس الهجري.

مَرْوَجِه:

بفتح فسكون ففتح. جبل يفصل بين وادي مطار ووادي دَهْر في منطقة العَبْر بمغارب وادي حَضْرَمُوت. يرتفع ٢٧٨٠ متراً من سطح البحر. وعن يساره رَمْلَةٌ نُصَيْبِه - بضم ففتح فسكون - وَخَلْفَهَا طريق من شَبْوَه إلى زَيْدَه الصَّيْعَر تَمُر بِشَيْبُع العَبْر.

آل مَرْوَعِي:

عائله من أهل مدينة الحُدَيْدَه. لعلمهم عُرِفُوا بهذا اللَّقْب نِسْبَةً إلى مدينة المَرْاَوِعَه. ومن هذا البيت: العلامة عمر بن عوض بن أبي بكر مَرْوَعِي، كان عالماً فاضلاً تولَّى مسؤولية كاتب محكمة الزيدية وتوفي سنة ١٣٨٧هـ.

المَرْوَن:

بفتح الميم فسكون ففتح. بلدة ومَرْكِز إداري من مديرية ضَمُورَان آيس وأعمال محافظة ذَمَار. وهي من

ونذكر من مشاهير هذا البيت: (١) إسماعيل بن إسماعيل بن أحمد بن محمد بن ناصر الدين المروني، المتوفي سنة ١١٨٢هـ. وقد كان عالماً في النحو والمنطق والأصوليين والفقه والحديث. (٢) نوح بن إسماعيل بن محمد بن نوح المروني المتوفي سنة ١٣٤٠هـ وإليه يُنسب آل نوح أهل قرية المَرَوْن. (٣) إبنه العلامة إسماعيل بن نوح المروني المتوفي سنة ١٣٨٦هـ ثم إبنه الآخر العلامة غالب بن نوح المروني الذي تولّى قضاء الحَيمة الخارجية وغيرها وكانت وفاته سنة ١٣٩٥ هـ. وهو والد العلامة الزاهد محمد بن غالب بن نوح المروني. (٤) إسماعيل بن حسين بن نوح المروني، عالم زاهد إستوطن مدينة صنعاء وتوفي بها سنة ١٣٤٤هـ. (٥) أخيه العلامة حسين بن حسين نوح المروني المتوفي سنة ١٣٤٤هـ في بني مَظَر بمغارب صَنْعَاء. (٦) العلامة حاكم الحيمتين إسماعيل بن إسماعيل آدم المروني المتوفي سنة ١٣٦٦هـ وكان شاعراً أديباً. (٧) وَاعِظُ المَرَوْن والمُرْثِد فيها العلامة الزاهد عبد الرحمن بن محمد آدم المروني المتوفي سنة ١٣٩٦هـ. (٨) العلامة

الزاهد علي بن علي بن أحمد يعقوب المروني، المتوفي سنة ١٣٨٢هـ وهو من أهالي بلدة «قَرْن عِرّه» في بلاد آيس. (٩) العلامة عبد الملك بن علي بن إسماعيل بن إسحق المروني، تولّى القضاء في بلاد الجَعْفَرِيَّة ثم في عُثْمه ثم في أَرْحَب. (١٠) ولده العلامة المؤرخ محمد بن عبد الملك المروني صاحب كتاب «الثناء الحسن على أهل اليمن» وقد توفي نحو سنة ١٤١٥هـ وهو والد المحامي القدير عبد الإله المروني. (١١) العلامة أحمد بن عبد الملك بن علي المروني أحد أساتذة مدرسة دار العلوم بالجامع الكبير في صنعاء. (١٢) العلامة حمود بن أحمد بن أحمد بن سام بن نوح المروني، المتوفي بصنعاء سنة ١٣٥٧هـ وقد كان يقوم بالوعظ والإرشاد في آيس ثم في الحيمة الخارجية وهو جد مؤلف «الثناء الحسن». (١٣) الأديب والشاعر الكبير الأستاذ أحمد بن حسين المروني، وهو من الرموز الوطنية التي أسهمت بنصيب وافر في الحركة الوطنية، وقد تولّى من الأعمال: وزيراً للإرشاد القومي - ١٩٦٢م، ثم وزيراً للأوقاف - ١٩٦٣م، ثم وزيراً للتربية والتعليم -

١٩٦٤م، ثم وزيراً للإعلام -
 ١٩٦٤م، فوزيراً للتربية والتعليم -
 ١٩٦٩م ثم سفيراً في أكثر من بلد.
مَرْيَب: وهو على قَدْر كبير من المثالية
 والأخلاق العظيمة. (١٤) الكاتب
 الصحفي المعروف عبد الملك
 المروني مدير تحرير صحيفة الميثاق.
 (١٥) القاضي عبد الملك المَرْوَنِي
 الحاكم بمدينة عَمْرَان. (١٦) المذيع
 التلفزيوني عبد الإله المروني،
 وغيرهم كثيرون؛ فهم من البيوت
 العامرة بالعلماء والفضلاء.
 نَشُور بمديرية الصَفْرَاء وأعمال محافظة
 صَعْدَه.
 بلده في وادي الدُّور من مديرية
 العُدَيْن وأعمال محافظة إب.
 ومَرْيَب - أيضاً - قرية في منطقة
 المِسْمِجِير بأعلا وادي تُبْن من أعمال
 محافظة لَحْج.
 وجُول بن مريَب: من قُرَى وادي
 حَبَّان في مديرية الصعيد، محافظة
 شَبْوَه.

مَرْوَه:

بفتح فسكون. بلده في منطقة
 اليُوسُفِيَّين بجبل القَبِيَّطَه.
 من قُرَى وادي نَعَام في شمال مدينة
 شِبَام حضرموت - فيها آل عبد العزيز
 من قبائل العَوَاير.
 وفي المَرْوَه: قرية في رَدْقَان، فيها
 أهل زعل من قبائل الأَصْحَفَى إحدى
 قبائل الأَجْعُود.

مَرْيَد:

والمَرْوَه - بلام التعريف - بلده في
 غرب جبل مُسْتَبَا من أعمال محافظة
 حَجَّه. يُقَام فيها سُوق أسبوعي.
 والمَرْوَه: من قُرَى مركز المَرَاجِبَه
 بمديرية مَبِين في محافظة حَجَّه.

مَرْيَدُود:

آل المَرْي:

من قبائل خَوْلَان ابن عَامِر في وادي
 (بيت مريدود): قبيلة من آل زين،

تسكن بلدة شجره - بفتح فكسر - من قُرَى غَيْل بن يُمَيْن في الشَّحْر بحضرموت.

والمَرِير: بلدة من أعالي بلد حَجُور.

مَرِير:

منطقة ساحليه تبعد عدة أميال إلى الغرب من مدينة الشَّحْر بحضرموت. بها نبع ماء عذب، وقد كانت في القرن الثاني عشر الهجري تحت سيطرة آل مَعُوضَه من قبائل يَافِع ولهم فيها حُصن ثم استولى عليه آل كَثِير عام ١٢٨٣هـ وبذلك صَفَا المُلْك خالصاً في الشَّحْر لآل بُرَيْك.

وبنو مَرِير - بفتح الميم وكسر الراء - مركز إداري من مديرية «شَرْعَب الرُّوْنَه» وأعمال محافظة تَعِز. من محلاته: قرية الحرف محل المشائخ آل سُفْيَان، وجبل قُشْبِعَه، وبلدة قُبَيْر، والمَغِين بفتح فسكون ففتح. ولعل من هذه المنطقة الشاعر الشاب: مختار عبده المري.

والمَرِير - بلام التعريف - مركز إداري من مديرية «جبل رَاس» وأعمال محافظة الحُدَيْدَه. يقع في شمال شرق مدينة حَيْس. وهي منطقة جبلية ذكرها الهَمْدَانِي في «صفة جزيرة العرب» ضمن المناطق الواقعة في شمال وادي نخله. ويضم المركز من القُرَى:

مَرِير:

بضم ففتح فسكون. جبال بالشرق الشمالي من قَعَطَبَه. النُسْبَه إليها: مَرِيرِي. والمَرِير: بلدة من مركز الحَرَث - بفتحيتين - من مديرية بَعْدَان، محافظة إب. كانت تُعْرَف قديماً باسم: الأَحْسُون.

وشُعب المَرِيرِي: مركز إداري من مديرية النَّادِرَه وأعمال محافظة إب. من بلدانه: شُعب المَرِيرِي، الدُّوَيْر وفيها آل عَنَثُر وآل اليافعي، وادي الدُّرُوب وهو محل آل العَوْدِي، صُنَاع، الكُوْلَه، ذي رَاس، الشَّجَر.

مَرِير:

محل في سَحَار الشَّام، شمال مدينة صَعْدَه. ورد ذكره في إتفاقيه الطائف.

مَرِيط:

بضم ففتح فسكون. من مشائخ قبيلة يَهْم ثم من بَكِيل.

هَزَيْع:

عن سبعة قرون تقريباً إلى اليوم. كما قد يُقال له صاحب المَصَفِّ حيث سكن هذه البلدة الواقعة في منطقة «قَسَم» بحضرموت.

بفتح فسكون ففتح. وادٍ كبير في شمال مدينة المَحَقْد من مديرية مُؤدِبه وأعمال محافظة أبين. به المشائخ آل باعزَب.

ومَرِيْم - بفتح فسكون فضم، وقد تُنطق: مَريوم - بلدة في بني الحَارِث من مديرية السَّدّه وأعمال محافظة إب.

المُرَيْل:

موضع في أعلا وادي بَزْهُوت جوار قَبْر النبي هُود في حضرموت. ذكره مؤلف «الشامل» وقال أنه بضم ففتح بأماله ففتح الياء. وهو للمناهِيل.

هَزَيْمه:

بفتح فسكون ففتح. مدينة بالشرق الجنوبي من سيئون بمسافة نحو ثمانية كيلومترات. تُحيط بها الجبال والحصون، وفي أرضها تنتشر أشجار النخيل والمزارع. وقد كانت لبني بَكْر من يَافِع حين سطع نجم يَافِع في تَريم وسيئون ثم أجلَّتْهم الدولة الكَثِيرِيَّة منها سنة ١٢٨٤هـ واستولت على أموالهم بها. وقد تكرر ذُكرها في تاريخ «آل كثير» ففي شمالها كان مدفن السلطان عبد الله بن راشد الكَثِيرِي حيث قُتِل بجوارها سنة ٦١٢هـ وقبره معروف هناك يُزَار، ولَمَّا كان الخلاف بين سلاطين آل كثير على أشده فقد هَجَم السلطان بَدْر بن طُوَيْرِق سنة ٩٣٠هـ على مدينة (شِبَام) مَعْقَل ابن عمه السلطان علي بن عمر الكَثِيرِي، فما كان من السلطان علي إلا أن يهرب مع

آل هَزَيْم:

بفتح فسكون ففتح. عشيره تسكن منطقة «حصن بني سعد» من مديرية المَظْمه وأعمال محافظة الجَوف.

وآل أبي مُرَيْم - بضم الميم وفتح الراء وتشديد الياء المكسورة، تصغير مَرِيْم - عشيره من العلويين الحضارم. قال الشاطري أنهم من ولد محمد بن عمر بن محمد بن أحمد باعلوي المتوفي بمدينة تَريم سنة ٨٢٢هـ. كُنِّي بأبي مريم باسم إبنته الوحيدة «مَرِيْم» والحضارم يُصَغَّرُون إسم مَرِيْم إلى مُرِيْم. وهو صاحب القُبَّة التي يُقال لها (قُبَّة أبو مريم) بترميم، وبها يتم تحفيظ الصُبيان القرآن منذ فترة تزيد

شكلها أنها قديمة بعض الشيء. وقد بُنيت على نفس مساحة الموقع مدينة مَرِّمَه الحديثة.

والمَرِّمَه: بلدة في مركز الصُّفِّي من أعمال مديرية المَحَادِر في الغرب الجنوبي من مدينة إب.

وَعَيْل المَرِّمَه: عين ماء في غربي مدينة يَرِّم، كان منه شُرْب أهل يَرِّم إلا أنه قد جفَّت اليوم.

مَرِّمَه:

بلده ومَرِّمَز إداري من مديرية مَآوِيَه وأعمال محافظة تَعز. فيها فخائل من القَمَاعِرَه إحدى قبائل السَّكَايِك.

مَرَّاجِم:

من أحياء مدينة «الحُوْطَه» عاصمة محافظة لَحْج، تقع بجوار منطقة: بلغيث.

وبنو مَرَّاجِم (المزاجمي): بطن من قبائل رَدْقَان أو الأَجْعُود، يسكنون منطقة «حَبِيل جَبْر» من مديرية رَدْقَان وأعمال محافظة لَحْج. من فخائلهم: بيت المقلحي في الدَّنْبَه، بيت بن سُفْيَان في فراء، بيت بن طاهر في عُول الرشيد.

عشيرته ومنهم السلطان محمد بن بدر بن محمد بن عبد الله بن علي الكثيري الذي يُقْبَض عليه السلطان بَدْر بن طويرق فَيُودَعه سِجْن حُصْن مَرِّمَه، وهو الحصن الواقع على أكمة جبل في شمال المدينة، وقد قَلَّ السلطان محمد بن بدر مسجوناً بهذا الحصن إلى وفاته به سنة ٩٤٦هـ. ومما يُذَكِّر أيضاً أن العَوَامِر هجموا على مَرِّمَه سنة ١٣٢١هـ واستولوا عليها ونهبوا فيها. ويقع في جنوب مريمه جبل يمتد طويلاً وهو عالي الذروة، ينهر إليه ماء الجبال التي تدفع إلى يَمَمه وشُحُوح وتَارِيه، وتُشْرِع منه مجاري تُسْقِي النخيل والمزارع التي حوَالِيه. وكان يتنزّه إليه الناس.

ويفصل الجبل المذكور بين مَرِّمَه هذه ومَرِّمَه الشرقية، وهي التي عليها مَصْنَعَة مريمه القديمة، ولا تزال آثار (مَرِّمَه الشرقيه) ظاهرة إلى اليوم، وهي إسلامية وفيها عدة مساجد وكانت مدينةً كبيرةً في سابق الأيام، وفيها تم التنقيب عن آثارها، حيث تم العثور على آثار مدينة قديمة مبنية من الطين (اللُّبْن) وتتميز الأبنية فيها بطابع الزخرفة المعمارية التي لا تزال ظاهرة للعيان إلى يومنا. كما يتوسط المدينة قلعة بُنيت من نفس المواد يبدو من

علومه على أبيه وعلى عديد من علماء
الشُّحر وغيرها، وبعد وفاة أبيه
استوطن الشُّحر ثم تَدَهَّب به الأقدار
إلى الهند ويُقيم بها مدة تتلمذ عليه
الكثيرين إلى أن توفي بها سنة
١٠٠١هـ وله شعر.

المزاجين:

بفتح الميم والزاي ثم حاء
مكسورة. مَرَكِز إداري من مديرية «فُرُج
العُدَيْن» وأعمال محافظة إب. من أهم
قُرَاه: السُّهْلَه، المِرْجَامَه، الشُّهَالِي،
الحَيْبِيل، غُرَابَه، جِرْعَان، وغير ذلك
من المناطق التي تشتهر بزراعة البُن
وغيره وخاصةً في منطقة الشهالي.
ويقال لقبائله: المَزَاجِنَه.

المزَارِقَه:

من قبائل الضَّالِح، وقد جاءت
تسميتهم نِسْبَةً إلى جَبَل الأَزَارِق.
والمَزَارِقَه - أيضاً - مَرَكِز إداري من
مديرية «حَزْم العُدَيْن» في محافظة إب.
من بُلْدَانَه: المِقْصَابَه والطُّهْرَه.

المزاريع:

هم آل مزروع إحدى قبائل الصَّبِيئِر -
أنظرهم.

وينو مَزَاحِم: من مشائخ مديرية
«السلام/ شَرْعَب» في شمال غرب
مدينة تَعِز.

وينو مَزَاحِم: من قبائل البيضاء،
يرجعون إلى قبيلة مَذْجِج الكُبْرَى.

وآل مَزَاحِم: عشيره تسكن مدينة
«بُرُوم» في غربي المُكَلَّا بساحل
حضرموت، وهم من سلالة الشيخ
مزاحم باجابر الذي إشتهر في القرن
الرابع الهجري كأحد كبار الصوفية.
ومن مشاهير هذا البيت: (١) العلامه
الشيخ محمد بن عبد الرحيم بن مزاحم
باجابر، قال مؤلف «تاريخ الشعراء
الحضرميين» في سِيَّاق حديثه عن
العلامه عبد الرحمن البِيض: وَيَتَحَدَّثُ
إبن حميد في تاريخه أن السلطان عبد
الله بن بدر أبي طُوَيْرِق الكثيري لَمَّا
قَدِم إلى الشُّحر من عاصمة سلطنته
(مدينة سيئون) سنة ٩٨٣هـ أَسْتَقْدَم
العلامه الشيخ محمد بن عبد الرحيم
بامزاحم باجابر من بلدة بُرُوم وولاه
التدريس بالمدرسة السلطانية البدرية.
(٢) ولده الشيخ أحمد بن محمد بن
مزاحم باجابر، عَرَفَه مؤلف تاريخ
الشعراء بأنه فقيه عَارِف بارع في فنون
كثيرة وُصُوفِي ناسِك وأديب ممتاز،
مولده ببلدة بروم في أجواء عام
٩٥٥هـ وتَرَبَّى في كِنَف أبيه وتلقَّى

مَزَاهِر:

قرية جوار مدينة الدَّارِي في منطقة شَيْزَر من مديرية الرُّضْمَة وأعمال محافظة إب. في أعلاها حُصن المَنْصُورَة.

بن مُزَيْر:

بضم ففتح فتشديد الباء المفتوحة. فخيذة من بيت سَبُولَة - بفتح فضم - إحدى قبائل المَنَاهِيل، يسكنون بلدة وَعْشَة - بفتح فسكون - إحدى قُرَى منطقة السَّوَم من مديرية سيئون وأعمال محافظة حضرموت.

مِرْجَاجَة:

بكسر فسكون ففتح. بلدة بالقرب من مدينة «زَيْد» في الجهة الغربية منها. يُنسَب إليها (آل المِرْجَاجِي)، وهم من البيوت المشهورة بالعلماء ورجال الصُوفِيَّة، وكانوا يُعرَفون ببيت السِّيِّي حتى انتقل جدهم محمد بن أبي القاسم إلى قرية المِرْجَاجَة فَعُرِفوا بهذا الاسم، وكان سَكَنِي جَدودهم قبل ذلك بمدينة الهِزْمَة في وادي زَيْد فَخُرِبَتْ وَتَفَرَّقَ أهلها. ومن كبار أعلام بنو المِرْجَاجِي:

(١) محمد بن محمد بن أبي القاسم المِرْجَاجِي، المتوفى سنة ٨٢٩هـ وهو

من الصُوفية المشهورين، وله كتاب «هداية السالك إلى أهدى المسالك - خ» ألفه في الرد على ابن المُثَرِي في إنكاره على الصُوفية. ومن محاسنه بناء مسجد زَيْد الذي أوقَفَ فيه مكتبه كبيره كان قد جمعها في فنون مختلفة من العلم. (٢) العلامة عبد الخالق بن علي بن محمد المِرْجَاجِي، المتوفى سنة ١٢٠١هـ وهو مقرئ، مُحدِّث، من مؤلفاته «نزهة رياض الأجازة المستطابه يذكر مناقب المشايخ أهل الإصابه» ذكر فيه إجازاته وشيوخه. (٣) العلامة اللغوي محمد بن الزين بن عبد الخالق المِرْجَاجِي، المتوفى سنة ١٢٥٢هـ وهو من كبار علماء العربية في زمانه، وله عدد من المؤلفات في ذلك. (٤) عبد الرحمن بن عبد الله بن الصديق بن الزين المِرْجَاجِي. عالم مشارك، تولى في العهد العُثماني القضاء في «بيت الفقيه» ثم نُقل إلى قضاء «يَريم» ثم عُيِّن عضواً في محكمة الاستئناف بصنعاء. (٥) نجله العلامة محمد عبد الرحمن المِرْجَاجِي، قاضي «الزُهْرَة» والمتوفى سنة ١٤٠٠هـ.

آل المِرْجَاد:

بضم ففتح فتشديد الجيم. بطن من الأشاعر، وهم أهل عِلْمٍ وَمَعْرِفَة. منهم

بالغرب الشمالي من القطن بحضرموت. ومن كبار زعمائهم في القرن الرابع عشر الهجري: المُقَدَّم (الشيخ) محمد بن صالح بن مزروع، والمُقَدَّم سالم مبارك بن عَيْشَه. كما أن منهم اليوم: (١) الشيخ صالح سالم بن مزروع رئيس محكمة عُيَلِ باوزير. (٢) الشيخ عبد الله صالح بن مزروع الصَّبْعَرِي الذي إختارته قبائل المنطقة - عام ١٤١٨هـ - ليكون شيخاً لقبائل الكَسَالِين آل مُبارك. (٣) الشيخ عمر صالح بن مزروع مدير عام مديرية القطن. وتجدد الاشارة إلى أن طائفة من هذه القبيلة قد إنتقلت إلى إمارة الشارقة من إتحاد دولة الإمارات العربية، كما هاجرت منهم فرقة الى شرق أفريقيا واستقرت في جزيرة زَنْجُبَار وتُغر ميناء ممباسا، وكان من هؤلاء: علي بن عثمان المزروع ثاني أمراء ولاية ممباسا في عهد إستقلالها عن مَسَقَط وعُمان، وقد كانت وفاته سنة ١١٦٦هـ.

وآل مزروع: فخيذه من قبائل ذو حُسَيْن، ديارهم في بلدة «اليتمه» من مديرية «حَبِّ والشَّعْف» من أعمال محافظة الجوف.

وبنو مزروع: فخيذه من بني عَيْسَى،

العلامة شهاب الدين أحمد بن عمر المَزَجِد، قاضي مدينة عَدَن في القرن التاسع الهجري. لهم بقية في زَيْيد والحُدَيْدَه.

آل مَزْحَان:

فخيذه من آل جَابِر، إحدى قبائل جَمَاعَه من حَوْلَان ابن عامر في صَعْدَه. يسكنون مديرية مَجَز.

مَزْرِب:

بفتح فسكون ففتح. واد في شرق قرية المَضْنَعَه، يفيض من كَيْنَه ويصب إلى وادي حَجْر بحضرموت.

وآل مزرب: فخيذه من القَسَائِعِر/ قَشْعُورِي، إحدى قبائل آل الأَخْنَف (لَأَخْنَف) من قبائل ذَيْبِب جَمِيْر. يسكنون «الوَجِيْدَه» و«المِشْهَارَه» من قُرَى مَرْكُز رَضُوم، مديرية مَيْقَعَه وأعمال محافظة شَبْوَه.

مَزْرُوع:

بفتح فسكون فضم. بلده في مديرية بَدْبَدَه من أعمال محافظة مَأْرِب.

وآل مَزْرُوع: من قبائل الكَسَالِين آل علي بَلِيْث، من الصَّبْعَر، وهم المَزْرَائِع، وتقع ديارهم في الرِّيْدَه

إحدى قبائل بني بُحَيْتٍ من الحَدَا .

الهجري، قال عنه زَبَارَه: كان عَالِمًا
بالفقه والعربية وإليه كان مرجع الفُتيا
في رَيْمَه، وله أشعار.

البامزعب:

فخيدة من قبيلة العِسْمَان، من قبائل
آل ذِيئِب في وادي رِخِيَه من أعمال
محافظة سَبَوَه، لهم الزعامة على قبيلة
الجهمه .

آل مزنه:

من قبائل منطقة إم وضيع (الوضيع)
في محافظة أَيْن .

آل المَزْعَمي:

من قبائل حَوْلَان العالیه في مشارق
صنعاء، وقد جاءت تسميتهم نِسْبَةً إلى
قرية مزعم بخولان. منهم في عصرنا:
الشيخ أحمد المزعمي .

آل مَزْهَر:

بفتح فسكون ففتح. من قبائل آل
دِيَان - بالياء المُشَدَّده - إحدى قبائل
العوالق، يسكنون بلدة (سَتَيْنَان) من
قُرَى وادي مَرْحَه في مديرية نِصَاب،
محافظة سَبَوَه .

آل المَزْقَمي:

عائله من أهالي مدينة زَيْيد؛ ذَكَرهم
النُعمى في حولياته وقال أن منهم
الشيخ محمد المَزْقَمي المتوفي سنة
١٢٤٧هـ .

ووادي مَزْهَر: من وديان مركز
مَسَوَر في مديرية الجَبِين من بلاد رَيْمَه
وأعمال محافظة صَنْعَاء. من محلاته:
المَحَاقره، سائِلة أشْجَح، سُمَارَه،
قُرْعَد، الحصن، وغيرها .

بنو المَزْلَم:

بضم ففتح فتشديد اللام. من
قبائل بني جَدْبُع في رَيْمَه، يسكنون
(ذي عمران) إحدى قُرَى مديرية
الجَعْفَرِيَه. منهم الفقيه العلامه
مَهْدِي بن علي المَزْلَم الرِّيَحي،
المتوفي أواسط القرن الرابع عشر

والمَزْهَر: بلده ومركز إداري من
مديرية مُدْبِخَرَه وأعمال محافظة إب.
ومن أهم قُرَى المركز: جَلِيَه، بيت
جُبَارِي، الثَّرَبَه، دار البَنَاء، النحل .

بنو مَزُود:

بفتح فسكون ففتح. منطقة وقبيلة من
بني حَكَم إحدى قبائل أَرْحَب في

شمال صَنْعَاءَ. ومما يُذَكَّرُ أن في القرية
بئر أثرية يُقَالُ لها: بئر عَمَّار.

الجون الأشْعَرِي، وذلك في أواخر
القرن السادس الهجرى.

بنو مِزِيح:

مِرْيَقُوهُ:

بكسر الميم والزاي. مَرَكِز إداري
من مديرية وُصَّاب السَّافِل وأعمال
محافظة دَمَّار. وهو في منطقة ذات
وَدَيَان مغيوله كثيرة الزروع، وإليه
يُنسَب (آل المِزِيحِي) أهل دَمَّار.

بكسر ففتح فسكون الياء فضم القاف
ففتح الواو. عَمِيل بالقرب من بلدة
«العَرَبِيَّسْمَه» الواقعه في جنوب وادي
دَوْعَن بحضرموت. كان سابقاً من
الغيول الكبيرة التي تَسْقِي الشَّعَاب
المُحِيطة بالقرية إلا أنه قد جَفَّ.

المُرْزِيحْفَه:

مُرْيَيْب:

بضم ففتح فسكون فكسر النون.
أرض زراعية في وادي حَجْر
بحضرموت، تَزْرَع القمح والنخيل
والتبغ، وأكثر إعتماها على مياه
الآبار.

بضم الميم وفتح الزاي وسكون
الياء وخفض الحاء المهملة وفتح الفاء
ثم هاء ساكنه. قريه خاربه كانت قائمه
في وادي زَيْبُد، جنوب المدينة. قال
المُدْهَجِن: وإنما سُمِّيَت بالمُرْزِيحْفَه لأنه
كان على القرب منها جِلَّة من العرب
أهل البيوت من الشَّعَر فانتقلوا من
الجِلَّة إلى هذا المكان فَعُرِفَ
بالمُرْزِيحْفَه. وقد نُسِب إليها: العلامه
أحمد بن عمر بن هاشم بن الحسين بن
عمر بن أبي السعود الخُزَاعِي المُرْزِيحْفِي
المتوفي نحو سنة ٦٨٠هـ، وهو عالم
محقق في الفقه والفرائض والحساب
والهندسه، من مؤلفاته: «جواهر
الحساب» شرح مختصر الخَوَارِزْمِي في
الجَبْر والمقابلته. وفي المزيحفه كان
مولد العلامه سليمان بن موسى بن على

المُرْزِيوْنَه:

منطقة على الحدود اليمنية مع
عُمَان. أقيمت بها مدينة تجارية لتكوِّن
مَنَقْداً للتبادل التجاري بين اليمن
وسلطنة عُمَان.

المَسَاجِد:

قريه في بني مَطْر، تبعد عن صنعاء
غرباً بمسافة نحو ١٥ كيلاً. إليها يُنسَب

(آل المَسَاجِدِي) أهل صنعاء . وهي
أعلا ربوه تُطلّ على وادٍ فيه أشجار
وزروع قليلة .

والمَسَاجِين - أيضاً - قرية في منطقة
سَيْعَه من مديرية «صَبْر المَوَادِم» وأعمال
تَعِز .

والمَسَاجِد - أيضاً - من قُرَى الجَبَر
الأعلا في حَجُور، عِدَادَهَا من مديرية
المفتاح وأعمال محافظة حَجَّه .

المَسَاجِدِيسَه:

فخيزه من قبائل الصَّيْعَر في
حضر موت، يسكنون الصحراء ما بين
الرَّيَّان (غربي العَبْر) ووادي جَزْر . ومن
فروعهم: آل بالحاري، آل سعيدان،
آل سويد .

والمَسَاجِد: قرية في مَرَكِز ظَهْر من
مديرية وُصَاب السَّافِل وأعمال دَمَار .
تقع بجوار بلدة المَرَاغَه .

ومِغْيَان المساجد: منطقة في نواحي
مدينة الشُّحْر بحضر موت، تقع غربي
قرية الحَيْس، وفيها ثلاثة منابع ماء
بالإضافة إلى عدد من الآبار التي تسقى
مَزَارِع أهل الشُّحْر . وإليها يُنسَب (آل
المَسْجِدِي) من آل باوزير العلويين .
ويُطلَق عليها اليوم (المِغْيَان) .

مَسَار:

بفتحين . جبل عالٍ شامخ من جبال
مديرية مَنَاحَه في حَرَّاز . يُعَدُّ أعلا
جبال حَرَّاز ومن معاقلها الحصينه،
وقمته واسعه فسيحه تشتمل على مزارع
وقرى وحصون عديدة، ومنها: عَتَّارَه -
بفتح فتشديد - وحصن وِسِل - بفتح
فكسر - والمَصْنَعَه وبيت القَانِص .
وكان الملك علي بن محمد الصُّلَيْحِي
قد أعلن منه دعوته في سنة ٤٣٩هـ
واتخذه الصليحيون (من الاسماعيليه)
مركزاً لهم .

والمَسَاجِد: بلدة جوار مدينة المُكَلَّأ
بحضر موت؛ وهي قريبة من مِغْيَان
موايب .

المَسَاجِين:

منطقة في جبل الشَّمَايْتَيْن من مديرية
حَيْفَان وأعمال محافظة تَعِز . تضم
مجموعة قُرَى منها: بني عُمَر،
الجَهَيْمَه، وادي الأخروم، المحابره،
الرذَع . وفي القرية الأخيرة كان مولد
القاص والشاعر والصحفي الكبير

مَسَاطِر:

والمَسَاعِدَة (أهل المَسْعَدِي): من قبائل آل علي بن ناصر، من العوائل السفلى. ديارهم في جَعَار من مديرية خَنْقَر وأعمال محافظة أَيْن.

قريه في جبل لَبْعُوس من مديرية يَافِع وأعمال محافظة لَحْج.

بنو مَسَاعِد:

المَسَاعِدِي:

قبيلة تسكن مديرية الدُرَيْهِي في تهامه. وأهم قراهم: اللأويّه والنعاريه والهواشم.

من قبائل الأميري أو أهل أحمد، يسكنون مدينة الضَالِح وبلاد الشَّرَاف ورُيُود.

المَسَالِم:

بفتحيتين وكسر اللام. من قُرَى جبل المَدَان في الأهنوم. تقع شمال بلدة مَعْمَره.

وآل مَسَاعِد - أيضاً - من قبائل كِنْدَه، إحدى قبائل الديّين في حضرموت. يقطنون مدينة الهَجْرَيْن بوادي دَوْعَن. منهم الشيخ محمد بن سالم بن مساعد، كان من مشايخ بلدة الهجرين بالقرن الثالث عشر الهجري.

المَسَالِمَة:

مَرَكز إداري من مديرية الحُشَا في بلاد القَمَاعِرَة وأعمال محافظة الضَالِح.

وآل مَسَاعِد بن حسن: هم مشايخ آل شحبل / الشحابله، إحدى قبائل بني ضِينَه، كانت ديارهم في بلدة مَرَيَمه بنواحي سيئون ثم إنتقلوا إلى بلدة المَحَارِم بوادي رُخِيه في نواحي القَطَن، وكان على رئاستهم بالقرن الرابع عشر الهجري: محمد بن جميل بن علي بن مساعد بن شحبل.

المَسَانِيْف:

منطقة في شمال مدينة جِبَلَه، بجوار قرية ذِي عُقَيْب. كان بها مَدْرَسَة عِلْم قديمه.

المَسَاعِدَة:

المَسَاوِدَة:

قبيله من ذِي أَصْبَح، يسكنون مديرية «طُور البَاخَة» من أعمال محافظة لَحْج.

فخيزه من آل أسلم إحدى قبائل قَيْفَه، يسكنون بلدة عِرْآن في غربي مدينة رَدَاع.

بنو المُساوئ:

وَأَكْ مُساوئ: من العلويين أهل مدينة «الحُوَظَه» عاصمة محافظة نَجَج. ولهم حاره كبيره تحمل اسمهم. قال العَبْدَلِي فِي «هدية الزمن»: وعائله السادة آل مساوئ من أقدم سكان مدينة الحُوَظَه ويُقال لها «الحُوَظَه الجفاريه» نِسْبَةً إلى الولي الشهير مزاحم بالجفار وله زياده في كل سنه من شهر رجب.

وَأَكْ المساوى: عائله من أهل منطقة «بني نهات» في شمال قرية العُدَيْن. من متأخريهم الفقيه زيد بن عثمان المساوى المتوفي سنة ١٣٨٢هـ كان يتولّى فصل الخصومات بين الناس في مدينة إبّ.

بنو مُسَبِّح:

بضم ففتح فتشديد الباء المكسورة. فرع من بيت المَرْوَنِي، من ولد ناصر الدين بن صلاح بن محمد بن مطهر بن إسماعيل بن هاشم بن صلاح بن علي بن محمد بن منصور بن يحيى بن علي بن منصور بن يحيى بن منصور بن مفضل بن الحَجَّاج بن يحيى بن القاسم - راجع مادة (المَرْوَن).

وبنو مُسَبِّح - أيضاً - من أهالي الحُجْرِيَّة، ذَكَرَهُم الشَّرْجِي فِي كتابه

بضم الميم وفتح الواو. عائله شهيرة من أهل مدينة «حَرَض» فِي تهامه. يجمع نسبهم مع (آل الأَنْبَارِي) الذين فِي زَيْد: المساوى بن الطاهر بن العطيْفه بن المساوى بن يحيى بن زكريا بن حسن بن ذروه ابن يحيى بن داود بن عبد الرحمن بن عبد الله بن داود بن سليمان بن عبد الله بن موسى بن عبد الله بن الحسن بن الحسن بن علي بن أبي طالب. ومن هذا البيت العلامه أحمد بن حسن بن مساوى التهامي الحَرَضِي، المتوفي سنة ١٢٧٥هـ.

وبنو المُساوئ: من العلويين

الحضارم، من نسل أحمد المساوى بن محمد مقلف بن أحمد بن أبي بكر السكران بن عبد الرحمن السقاف. ويظهر أنه سُمِّي وَلُقِّب بهذا اللقب تبركاً وتيمناً بأل المُساوئ أهل حَرَض. كما يُلقَّب بالمساوئ - أيضاً - أحمد بن عبد الرحمن بن عبد الله ابن عبد الرحمن بن حسين بن عبد الرحمن السقاف، وهو الأشهر. ومن هذا البيت العلامه محمد بن شيخ المساوئ، أحد أدباء سيئون وشعرائهم الكبار بالقرن الرابع عشر الهجري.

مديرية حَنْفَر وأعمال محافظة أبين .
منهم الصحفي صالح المستدح .

آلِ مِسْتَرِيح:

عائله من أهالي قرية المِغْلَاف في
تهامه . منهم الفقيه أحمد بن عبد الله
مستريح المتوفي سنة ١٤١٩هـ .

آلِ مِسْتَنْير:

من قبائل قَيْفَه غير القُرَشِيَّين ،
يسكنون منطقة «قانيه» من مديرية
السُّوَادِيَّه وأعمال محافظة البيضاء .

مَسْجَح:

قرية أسفل وادي زَيْعَان، فيما بين
قرية «لُؤْلُؤَه» وسوق «بيت نَعَم». وهو
السوق الذي تمر منه طريق السيارات
من صنعاء إلى شبام كوكبان. والقرية
تقع في مَحْنَق بين جبلين، لذلك
أقامت وزارة الزراعة في هذا المكان
«سد» لحجز سيول مياه الأمطار
القادمة من جبال «النبى شُعيب»
و«حَضُور» و«بني مَطَر». والسد تتبعه
بحيره واسعه بين جبلين، وهو ما
كان يُعرَف قديماً بسد زَيْعَان. وقد
كَتَب الأستاذ أحمد ذَهْمَش عن أهمية
هذا السد فقال: ومن فوائد هذا السد

«طبقات الحَوَاص» وقال: بنو مُسَبِّح
بيت عِلْم وصلاح من قديم يسكنون
بناحية الدُمْلُوه بموضع يُعرَف بالأودية.
ومنهم الفقيه أبو بكر بن محمد بن
أسعد بن مُسَبِّح المتوفي بعد السبعمئة
للهجرة تقريباً. ومنهم عبد الرحمن بن
إبراهيم بن عبد الرحمن بن محمد بن
مسبح، أو المسبحي، المتوفي سنة
٨٢٤هـ وكان عالماً مبرزاً في علوم
الحديث .

مُسْتَبَا:

بضم فسكون ففتح التاء والباء.
جبل في الطرف الشمالي من حَجَّه،
يُشَكِّل في أعماله مديرية من مديريات
محافظة حَجَّه، وهو يُشرف من
الغرب على سهل تَهَامَه. ومن أهم
بلدانه: سُوق الخميس، الحمراء،
جبل عُبيد، المَرَوَه، الزَّاهِر، جبل
المنار، الهَيْجَه، خُدْلَان، وغيرها.
وتذهب مسيلات الجبل إلى وادي
حَيْرَان ووادي حَرَض حيث تَسْقِي
أراضي مَيْدِي التي تزرع القطن
والتُّبَاك والنخيل والحبوب من الدُّرَه
والدُّخْن والسِمْسَم .

المِسْتَدح:

لقب عائله تسكن مدينة الدِرْجَاج من

ويتجه شرقاً إلى عَمْرَانَ، ثم يذهب إلى الجَوْفِ.

والمَسْحَر: بلدة لآل عُبَيْدٍ إحدى قبائل مديرية الصُّومَعَة في محافظة البيضاء.

المَسْحَرَة:

منطقة في جنوب القَطْنِ بوادي حضرموت. قال مؤلف إدام القوت: المسحره هي أرض واسعة خصبه يحدها قبلياً ذُبر الباطنه، ونجدياً الجبال ومفتك وادي سِر، وجنوباً القَطْنِ وقُراه، وشرقياً المُوَزَّع. يندفع فيها ما يزيد من مياه عِمِدِ ودَوْعَنِ ووادي العُيْنِ، ومتى سقيت يخصب الناس ويرغد العيش. وفي طرفها الجنوبي دار الراك وهي ديار خَرِبِه، ومن ورائها إلى الجنوب وادي عقران، وفي شرقيه المُوَزَّع وهو ضمير في عرض مسيال سير يردع المياه إلى شِبامِ ومنه تُسقى وكثيراً ما تضره السيول فيتكبد آل شِبامِ الخسائر الباهظة لاعادته، ومن وراء المُوَزَّع (خشامر) وهي قرية آل علي جابر اليافعيين.

حماية أراضي بيت نَعَم، ووادي ظَهْر، وقرية القَائِلِ، من تِكْرَارِ ما حدث لها من كوارث السيول حين كان السد في العدم، ومن ذلك ما سببته سيول هذا الوادي سنة ١٩٧٤م حين سال في حالة طُغيان في إتجاه بيت نَعَم، فوادي ظَهْر، وقرية القَائِلِ، وما جَرَفَ من بيوت وأرواح، وما سحب من أموال ومزارع، وما خَلَّفَ من كوارث وأضرار ومآسي، لم يشهد المتقدمون مثيلاً لها.

المَسْجِد:

محل برأس الحَيْمَة بالغرب الجنوبي من صنعاء. وهو من ذوات الآثار.

ومسجد الثور: قرية كبيرة في جبل بُعُوس من مديرية يَافِعِ وأعمال محافظة لَحْج. فيها عاصمة قبيلة (المؤسطة) إحدى قبائل يَافِعِ، وقد سُميت باسم مسجدها الأثري المعروف الذي يرجع بنائه إلى عهد الدولة القاسمية بالقرن الحادي عشر الهجري.

مَسْحَر:

بفتح فسكون ففتح. وإد ينزل من جبال بني حَيْشِ والرُّجْمِ والشَّاجِدِيَّه في المَحْوَيْتِ، ثم يلتقي مع وادي شِبامِ

المَسْحَل:

مقبرة مدينة المَحَارِير، ذَكَرَهَا الجَنَدِي فِي كِتَابِهِ «السُّلُوك» وَهِيَ مَعْرُوفَةٌ إِلَى يَوْمِنَا .

(دار المَسْحَل). قَرِيه تُوْطَلْ عَلَى المُدَيِّخِرَه، قَالَ الشَّيْخُ يَحْيَى مَنصُور بِن نَضْر: مَن مَأْتَرهَا طَرِيقَ المَاجِلِ المَرصُوصِ بِالحِجَارَةِ، المَمْتَدِ مَن قَرِيه (المَاجِلِ) إِلَى (دار المَسْحَل) وَهُوَ مَن مَأْتَر الشَّيْخِ عَلَى بَاشَا المَتُوفِي سَنَةِ ١٣١٦هـ .

مَسْدَا:

بَفْتَحِ فَسْكَونِ فَفْتَحِ . قَرِيه فِي جَبَلِ حَالِمَيْنِ بِالصَّالِحِ . فِيهَا آلُ جَبَارِي .

مَسْحَه:

بِن مَسْدُوس:

هُمُ المَسَادِسَه مَن قَبَائِلِ الصَّيِّعِرِ، وَيُقَالُ لَهُمُ آلُ حَاتِمِ . وَأَبْرَزُ قَبَائِلِهِمُ: آلُ عَيْبِدُونِ، بِنِ مَسْدُوسِ بِكَسْرِ فَفْتَحِ فَتَشْدِيدِ الدَّالِ، بِنِ قَرَجِ .

مَنْطَقَةٌ فِي نَوَاحِي مَدِينَةِ المُكَلَّا بِحَضْرَمُوتِ .

المَسْحِيد:

قَرِيه فِي جَبَلِ رَعَاوِينِ مَن مَدِيرِيه جِبْلَه وَأَعْمَالِ مَحَافِظَةِ إِبَّ .

وَالبَامَسْدُوسُ: هُمُ مَشَائِخُ قَبَائِلِ الدِّيَّانِ، يَقْطِنُونَ أَعَالِي وَادِي عِمْدِ فِي المَنْطَقَةِ المُسَمَّاةِ (رَيْدَةَ الدِّيَّانِ) وَقَدْ يُقَالُ لَهَا (رَيْدَةَ أبا مَسْدُوسِ) وَهِيَ مَا بَيْنَ وَادِي عِمْدِ وَوَادِي دَوْعَنَ بِحَضْرَمُوتِ . وَكَانَ آلُ بَامَسْدُوسِ يَتَوَارَثُونَ الزُّعَامَةَ عَلَى قَبَائِلِ الدِّيَّانِ وَكَانَ مَقْدُمُهُمُ بِالقَرْنِ الرَّابِعِ عَشَرَ الهِجْرِي: المُقَدَّمُ سَالِمُ مُحَمَّدِ بَامَسْدُوسِ . أَمَّا أَشْهُرُ مَعاصِرِهِمُ فَهُوَ الدُّكْتُورُ مُحَمَّدُ بَامَسْدُوسِ نَائِبُ رَئِيسِ الوُزَرَاءِ بَعْدَ الوَحْدَةِ . وَمَن فُرُوعِ القَبِيلَةِ: بَلْخَمَرُ، بِاسْوَارِي، البَاحِئِحَنُ، البَلْقَارِي، البَاسَلَمِ .

المَسْحَن:

بَفْتَحِ فَسْكَونِ فَفْتَحِ . مَرَكِزُ إِدارِي مَن مَدِيرِيه «بِلَادِ الطَّعَامِ» فِي رَيْمَه وَأَعْمَالِ مَحَافِظَةِ صَنْعَاءِ . يَضُمُ مَجْمُوعَةً قُرَى مَنهَا: المَطْطِيبِ، جَبَالِ الحِجْسَوَه، الكَدَّارِي، الحَلَّه، سَبَا، حَبِيبِ الطَّاهِرِ، وَغَيْرِ ذَلِكَ .

المِسْدَارَه:

بِكَسْرِ المِيمِ فَسْكَونِ فَفْتَحِ . هِيَ

المِسْرَاح:

بخفض الميم وسكون السين. مدينة بالجنوب الغربي من تعز بمسافة ٢٥ كيلاً. كانت سابقاً تُنطق بالصاد (المِسْرَاح). وهى عاصمة مديرية المسراخ إحدى مديريات محافظة تعز وتضم المراكز الإدارية التالية: عبّدان، صَنَمَات، الأَقْرُوض، حَضَبَان، طَالُوق، جاره، وتَيْر، عَرَشِ مِسْفِر، وغيرها من المناطق الغنية بالزروع وخاصة البُن والفواكه. والطريق إلى مركز المديرية يمر من منطقة نَجْد قُسَيْم. أما أبرز معالمها الأثرية فتتمثل في خرائب مدينة (جبا) التاريخية.

مَسْرَه:

من مسايل جبال الضالع، لذلك تُعرَف باسم (سَيْلَة مَسْرَه) وتنزل إليها مياه الأمطار القادمة من أعالي جبل رَدْقَان ثم تسير شمالاً بغرب في أرض القُطَيْبِي إلى نُوبَة القرية في السفوح الشمالية للجبال، ثم ترتد جنوباً حيث تتصل بِسَيْلَة صُهَيْب بالقرب من الجبل، ويتسع الجزء الأسفل من الوادي في مساحته من نصف ميل إلى ميل، إلا أنها أرض جافة ومتربة وليس فيها زَرْع، أما الزراعة فتنتشر في سفوح الجبال.

مَسْرُوح:

بفتح فسكون فضم. من جبال حَجُور، يحده من الشرق جبل كُحْلَان الشَّرْف، ومن الجنوب أَفْلَح وقُفْل شَمْر، ومن الغرب عَبَس، ومن الشمال جبال أَسْلَم. تنتشر فيه مجموعة قُرى صغيرة تُشكّل في أعمالها: مَرْكِزاً إدارياً من مديرية «خَيْرَان المَحْرَق» وأعمال محافظة حَجّه، ومن هذه القُرى: سوق المَحْرَق، الجَرْف، وادي مسروح، الدُمن، دَيْر الحِسي، الحَرْشَبه، بيت دَهْمَان، وادي قَادَم، بيت هديان، المَشَايِم، جبل جَدِيد، الحَلِيلَه، حَازَة بني عُطَيْفَه، الحَشَارِجَه، جبل المَدْرَج، كَوُكَب، الدَّارِي، بيت الجَدِيدَه، المَرْقَب، طُفْيَان، الرُّوْنَه، وغير ذلك من المناطق التي تشتهر بزراعة الرِّيَاحِين وصناعة الكَوَافِي الخَيْرَان.

مَسَطَّح:

بفتح فسكون ففتح. بلده في شمال جبل الشُّرُق من بلاد آيس وأعمال محافظة دَمَار. كانت سابقاً من المناطق التي يقصدها طلبة العِلْم حيث كان بها مساكن القُضاة بني أحمد بن يحيى الآيسى.

ومَسَطَّح - أيضاً - قرية صغيرة في

منطقة الفَجْرَه من مديرية النَّادِرَه وأعمال محافظة إب. تقع على مقربة من بلدتي: «جُرَّانَه» و«جَدَمَان».

وآل المسعودي: من قبائل الرِّبَاشِيَّة في بلاد رَدَّاع.

مسطره:

آل مَسْعُود:

قرية في وادي دَهْر - بفتح فسكون - من مديرية عَرَمًا في محافظة سُبوَه.

بفتح فسكون فضم. قبيلة من ولد: مسعود بن عامر ذو يَزَن بن أَسْلَم بن الحارث بن مَالِك بن زيد بن العَوَث بن سَعْد بن عَوَف بن عدي بن مَالِك بن زيد بن العَوَث بن سَعْد بن عَوَف بن عدي بن مَالِك بن زيد ابن سدد بن زرع بن سبأ الأصغر. يسكنون في جبال وَشَحَه من بلاد حَجَّه، ومنهم النائب محمد بن حزام مسعود عضو مجلس النواب (١٩٩٧ م). كما تُنسب إليهم منطقة (مَسْعُود) إحدى المراكز الإدارية التابعة لمديرية بني قيس الطَّوَر في غربي مدينة حَجَّه.

مسعده:

قرية صغيرة في مركز نَعَمَان من مديرية الحُمَيْدَات وأعمال محافظة الجَوَف.

المَسْعُودِي:

من قبائل المَوَسَطَه (أهل النَّقِيب) من يَافِع، يسكنون في قُرَى: «رِزَان» و«القدَمَه» و«قَرَعَد» و«لَكُوعُوب» وغيرها من قُرَى لَبُوس في يَافِع.

وآل مَسْعُود: عائله من أهالي مدينة صَنْعَاء. منهم المُقْرِي حُسين مسعود الصنعائي المتوفي قبل سنة ١٣٢٠هـ وكان من مشائخ القرآن الأكاابر ومن الذين قاموا بتدريس وتجويد القرآن في مسجد «أبي الزَّوَم» بصنعاء.

وآل المَسْعُودِي (المساعده): فخيده من قبائل العَوَالِق السُّفْلَى. ديارهم في منطقة أَحَوْر من مديرية حَنْفَر وأعمال محافظة أَيْين.

وآل مَسْعُود: من قبائل قَيْفَه آل محن يَزِيد في رَدَّاع، لهم قرية كبيرة يُقال لها

وآل المَسْعُودِي: من قبائل مَرَّان إحدى قبائل هَمْدَان، يسكنون مدينة عَمْرَان، منهم الشيخ يحيى بن أحمد المسعودي المتوفي غِيْلَةَ سنة ١٤١٩هـ وكان من أعيان المنطقة ومن المرجوع

وآل مسعود (وَلَدَ مَسْعُودٌ): من قبائل بني مالك إحدى قبائل سَحَار، من حَوْلَانِ بْنِ عَامِرٍ مِنْ قُضَاعِهِ، يَسْكُنُونَ فِي النَوَاحِي الشَّمَالِيَّةِ مِنْ مَدِينَةِ صَعْدَةَ حَيْثُ تُشَكِّلُ مَنَاطِقَهُمْ مَرَكْزاً إِدَارِيّاً مِنْ مَدِيرِيَّةِ سَحَارِ وَأَعْمَالِ مَحَافِظَةِ صَعْدَةَ، وَهِيَ مَنَاطِقَةٌ وَاسِعَةٌ تَمْتَدُّ مِنْ حُدُودِ مَنَاطِقَةِ آلِ شَافِعَةَ التَّابِعَةِ لِهُمْدَانَ شَرْقاً حَتَّى سُوقِ الطَّلْحِ مِنْ جِهَةِ الْغَرْبِ، وَيَتَكُونُ الْمَرَكْزُ مِنْ مَجْمُوعَةِ قُرَى تَتَوَسَّطُهَا قَرْيَةُ «آلِ أَبِيْنَ» أَوْ «الْأَبِينِ» وَهِيَ عَاصِمَةُ الْقَبِيلَةِ، ثُمَّ قَرْيَةُ «آلِ حَبَاجِرٍ» وَقَرْيَةُ «آلِ الرَّبِيعِيِّ» وَقَرْيَةُ «آلِ مَطِيحٍ» وَ«آلِ شَلِيلٍ» وَ«آلِ عَسْكَرٍ» وَ«آلِ جَابِرٍ» وَقَرْيَةُ «الشُّطِّ» وَ«المصاعبه» وَ«آلِ حَمِيدَانَ» وَ«المصلايه» وَ«آلِ عُبَيْرٍ» ثُمَّ «وَادِي رَيْسِيحٍ» وَ«آلِ شُوكَانَ» وَ«آلِ صِلَاحٍ» وَ«حَضَائِرِ الطَّلْحِ» وَ«الرَّوَابِضِ» وَ«آلِ أَبُو دَعْقَا» وَ«حَفْصِيْنَ آلِ الْعَيْثِ» وَغَيْرَهَا. وَتَعَدُّ مَنَاطِقَهُ وَوَلَدَ مَسْعُودٌ مِنَ الْأَرَاضِي الزَّرَاعِيَّةِ الْوَاسِعَةِ حَيْثُ تَتَنَوَّعُ فِيهَا الْأَشْجَارُ وَالشُّمَارُ خَاصَّةً الْحَمَضِيَّاتِ وَالخَضِرَوَاتِ وَالْفَوَاكِهَ وَأَنْوَاعِ الْحَبُوبِ. وَمِنْ مَشَائِخِ الْقَبِيلَةِ: آلُ مَنَاعِ.

وينو مسعود: قريه في جبل حَوْدَانَ مِنْ مَدِيرِيَّةِ يَرْيَمِ وَأَعْمَالِ مَحَافِظَةِ إِبِ. سُمِّيَتْ بِاسْمِ قَبِيلَةٍ مِنْ ذِي رُعَيْنِ.

(حَتَاكَ آلِ مَسْعُودِ). وَإِلَيْهِمْ يَنْتَمِي (آلِ الْمَسْعُودِي) أَهْلُ جَبَلِ الْعُدَيْنِ، وَمِنْ مَشَاهِيرِهِمُ الْيَوْمَ: (١) الْخَبِيرُ الْوَطْنِيُّ لِلْإِعْلَامِ وَالِاتِّصَالِ وَالتَّثْقِيفِ الْأَسْتَاذُ نَعْمَانُ بْنُ مُحَمَّدِ الْمَسْعُودِي. (٢) أَخِيهِ الْكَاتِبُ الصَّحْفِيُّ الْأَسْتَاذُ يَاسِينَ الْمَسْعُودِي نَائِبُ رَئِيسِ تَحْرِيرِ صَحِيفَةِ الثَّوْرَةِ الرَّسْمِيَّةِ الْأَمِينِ الْعَامِ لِنَقَابَةِ الصَّحْفِيِّينَ الْيَمِينِيِّينَ - ١٩٩٩م.

وآل مسعود: هم أمراء مدينة تريم بوادي حضرموت خلال القرن السابع الهجري. يُنسَبون إلى: مسعود بن يمانِي التَّمِيمِيِّ الَّذِي اسْتَطَاعَ أَنْ يُرَكِّزَ السُّلْطَنَةَ فِي يَدِهِ وَيَقُومُ بِأَمْرِ تَرِيمِ حَتَّى وَفَاتِهِ فَقامَ بِالْأَمْرِ بَعْدَهُ ابْنُهُ يَمَانِي إِلَّا أَنَّهُ كَانَ كَثِيرَ الْحُرُوبِ وَلَمْ يَسْتَتِبِ الْأَمْنُ فِي تَرِيمِ وَضَوَاحِيهَا إِلَّا فِي عَهْدِ ابْنِهِ السُّلْطَانَ عَبْدِ اللَّهِ بْنِ يَمَانِي بْنِ عَمْرِ بْنِ مَسْعُودِ التَّمِيمِيِّ الْمَتُوفِي سَنَةِ ٧٣٥هـ.

وأبني مسعود (با مسعود): من مشائخ قرية الحُرَيْبِ فِي وَادِي دَوْعَنِ بِحَضْرَمُوتِ. وَهَمُ فِرْعٌ مِنْ قَبَائِلِ الدِّيَّانِ وَقَدْ كَانَ لَهُمُ النِّفُوذُ قَدِيمًا عَلَى بَلَدَةِ «حَوْفَه». وَمِنْهُمْ الْيَوْمَ بَيْتٌ فِي مَدِينَةِ الْمُكَلَّا، مِنْهُمْ الشَّيْخُ إِبْرَاهِيمُ بَامَسْعُودِ رَئِيسُ جَمْعِيَّةِ الْإِصْلَاحِ الْاجْتِمَاعِيِّ بِالْمُكَلَّا.

ذُبْحَانُ بِالْمَعَارِفِ (الْحُجْرِيَّة). من معاصريهم: الدكتور عبد العزيز قائد سيف المسعودي الذُبْحَانِي أستاذ التاريخ بجامعة صنعاء، وأخيه الكاتب الصحفي الأستاذ نُعْمَانُ قَائِدُ سَيْف.

وَأَلُّ الْمَسْعُودِي: عائلته من أهالي مدينة حَجَّه، يرجعون في أصولهم إلى «بني حَوَالِ» الْحِمَيْرِيِّينَ حيث يلتقي نسبهم مع آل الأكوخ الحواليين عند الحسين بن المبارك بن إبراهيم الأكوخ. ومن مشاهيرهم نذكر: (١) العلامة القاضي إبراهيم بن محمد بن مسعود المتوفي سنة ١٠٠٨هـ كان عالماً مبرزاً في الفقه وله مشاركة قوية في السنَّة وعلومها، وإليه انتهت الرئاسة في التدريس والافتاء. (٢) القاضي مسعود بن عبد الله المسعودي، مولده في جبل الظَّهْرَيْنِ بمدينة حَجَّه سنة ١٣٢٥هـ وقد تصدَّر للتدريس ثم عمل بمكتب وزارة العدل في حَجَّه.

مِسْفَر:

مركز إداري من مديرية المِسْرَاخ وأعمال محافظة تَعِز. من محلاته: وادي حِقَّان، الهَجْمَه، المَدَاجِر، البلابل، أكمة حَبَيْش، الرِّجَاع، العَفِيره، القلعة، وغير ذلك.

وينو مسعود: قبيلة ومركز إداري من مديرية وُصَاب السافل وأعمال محافظة ذَمَار.

وقلعة مسعود: من حصون جبل مَلْحَانِ فِي الْمَحْوِيَّة. لعل منها آل المسعودي في مدينة شِبَامِ كَوْكَبَان، ومن هؤلاء القاضي العلامة الأديب الحسين بن عبد الله بن مسعود الشبامي المَسْعُودِي، ترجمه صاحب «نفحات العنبر» فقال: حقق في جميع الفنون تحقيقاً كبيراً وألَّف في النحو كتاباً سَمَّاهُ «الأغراب في الإعراب». وكان إليه المُنْتَهَى في علم القراءات السبع وانتفع به الناس كثيراً، ثم وُلِّي القضاء ببلاد ذِي سُفَالِ إِلَى أَنْ تُوْفِيَ نَحْوَ سَنَةِ ١١٤٦هـ.

وجبل مسعود: من جبال منطقة زنجبار في أَيْبِن. يرتفع ١٣٥٠ متراً عن سطح البحر.

وَجَرْفُ مَسْعُود: منطقة لقبيلة بني عُبَادِ فِي جَبَلِ الْحُشَا.

وَأَلُّ الْمَسْعُودِي: من مشايخ العِلْمِ فِي مَنطِقَةِ رَيْبِزِ فِي شَبَوَه، ينتسبون إلى الشيخ موسى بن عمر صاحب أُنْعَب، ومنهم بيت في مدينة البيضاء.

وَأَلُّ الْمَسْعُودِي: عائلته من أهل جبل

قادة الثورة البارزين. كما يسكنها طائفة من آل الشامي أهل وادي بنا؛ من ولد الهادي بن محمد بن صلاح الشامي الذي قديم مع أخيه الحسن بن محمد من هجرة مدران في بلاد صغده. ومن هذا البيت: العلامة محمد بن علي بن محمد بن أحمد بن محسن بن إسحاق بن هادي الشامي المتوفى سنة ١٣٨٤هـ. وكان مصدر الفتيا والقضاء الشرعي في بلده. ثم نجله العلامة أحمد بن محمد الشامي رئيس حزب الحق. وهو عالم مشارك في الفقه والفرائض وعلوم العربية، شاعر أديب خطيبٌ مُحدِّثٌ لبق. تولى القضاء في وصاب العالي، ثم عُيِّنَ رئيساً لمحكمة لواء البيضاء، ثم عضواً في المحكمة العليا، فوكيلاً لمحافظة لواء لب، ثم محافظاً لهذا اللواء. ثم رئيساً لمحكمة إستئناف لواء تعز. وفي عام ١٩٩٧م تعين وزيراً للأوقاف ثم استقال وتفرغ لقيادة حزب الحق.

مَسْقَع:

(أهل مَسْقَع). فخيذه من قبائل عَوْدَلَه/ العَوْدَلِي. يسكنون قرية «الغيب» إحدى قُرَى مُكَيْرَاس من مديرية لَوْدَر وأعمال محافظة أَيْين.

وآل مِسْفَر: من قبائل ذو محمد بن عَيْلان وهم منصور الخفيف في الشَّعَاوِزَه ومحمد الخفيف في بَرَط شرقي حصن آل جَزَيْلَانَ إلى البَحْبَاحَه والدُّزْب الأسود بمديرية بَرَط محافظة الجُوف.

وآل مِسْفَر: من قبائل آل مسعود، من بني مالك إحدى قبائل سَحَار في شمال مدينة صغده.

وآل مِسْفَر (ذو مسفر): فخيذه من قبائل رُهْم - بضم فسكون - إحدى قبائل سُفْيَان، من بَكِيل.

وآل مِسْفَر: فخيذه من قبائل الكَرَب - بفتححتين - إحدى قبائل آل ذَيْب، يسكنون في الرمل، شمال محافظة شَبَوَه.

المَسْفَلَه:

من قُرَى رَيْدَة الصَّيْعَر، عِدَادها من مركز رَحِيَه، مديرية القَطَن بحضرموت.

المِسْقَاة:

بكسر الميم. قرية في السفح الغربي لجبل الحُبَالِي، أعلا وادي بَنَّا، بمقابلة مدينة السَّدَه شرقاً بمسافة ثلاثة كيلومترات. يسكنها المشائخ بنو عبد المُغْنِي. منهم على عبد المغني أحد

مِسْك:

الفقهاء منهم عمر ابن علي بن سَمُرَه صاحب كتاب «طبقات فقهاء اليمن».

بلدة في منطقة الحَبِيلَيْن من مديرية رَذْقَان وأعمال محافظة لَحِج. من ساكنيها: آل صَائِل.

مَسَل:

من قرى مركز زاره، مديرية لَوْدَر وأعمال محافظة أَيْن. فيها أهل كَمِيم من قبائل المَرَاقِشَة أهل الجبل.

وآل أبو مِسْك: فخيذة من قبائل آل شِنَان، إحدى قبائل هَمْدَان الجَوْف. يسكنون حصون آل شِنَان من مديرية المَطَمَّة وأعمال محافظة الجَوْف.

مَسَلَب:

بفتح فسكون. منطقة في وادي عَرَمَا/ عرمة من محافظة شَبْوَه. فيها بعض قبائل المشايخ من آل عُيَيْد.

وآل أبو مسكه: عشيره تسكن مدينة صَعْدَه.

بنو مَسْكِين:

والمُسَلَّب - بضم اللام وفتح السين ثم لام مشدده - قرية من ضواحي مدينة الشَّحِيئَا في غربي زَبِيد. كان بها «المدرسة الصلاحية» من مدارس العِلْم القديمه التي كان يقصدها الطلبة، بنتها الأُدُر الكريمه جهة الطواشي شهاب الدين صلاح الدين بن عبد الله المؤيدي، والدة الملك المجاهد، وجعلت فيها إماماً، ومؤذناً، وقِيَمًا، ونازحاً، ومُعَلِّمًا، وأيتاماً يتعلمون القرآن؛ ومُدْرَسًا على مذهب الإمام الشافعي، ومُدْرَسًا على مذهب الإمام أبي حنيفة، وطلبة في المذهبين، وسبيلًا لشرب الدواب، وأوقفت عليهم وَقْفًا يقوم بكفالتهم.

من أهالي الشُّحُول. قال الجَنْدِي في كتابه «السلوك» وهو يتحدث عن حصن شَوَاحِط (الحصن المعروف فوق وادي الجَنَات من حقل الشُّحُول): وهو حصن بالقرب من قرية المَلْحَمَه، وهو لعرب يُعْرَفُون ببني مسكين، بيت رياسه متأثله، وخرَج منهم جماعة من الفضلاء أعياناً. ومن هؤلاء: (١) العلامة محمد بن أحمد بن إسماعيل المسكيني. عالم قدير قَدِمَ إليه القاضي جعفر بن أحمد بن عبد السلام الأبنأوى سنة ٥٥٤هـ وناضره. (٢) العلامة سعيد بن أحمد بن أحمد المسكيني المتوفى سنة ٥٨٨هـ وهو عالم محقق في الفقه، أخذ عنه جماعة من أكابر

مَسَلَّت:

نقبيله من أدهم، وبنو الجبيري من
خولان العالية، وبنو المجذوب نقبيله
من صَبَاح رَدَّاع، وغيرهم كثيرون.

وبنو مَسَلَّم - بفتح فسكون - منطقة
في وُصَاب العالي، غربي دَمَار. إليها
يُنسَب الفقيه العالم النحوي كمال الدين
محمد المَسَلَّمي المتوفي سنة ٨٤٠هـ.

وبنو مُسَلَّم - بضم ففتح فتشديد
اللام - بطن من قبائل الأغرُوش في
خَوْلَان العاليه، ونسبهم في حَاشِد.
قال الحجري: وقبائل الأعرُوش نسبهم
في حاشد، وهم قبيلتان: وَهَبِي
وَمُسَلَّمِي ابنا عمرو بن مرداس بن
سبأ بن مالك بن منصور بن منيف بن
مُرّه بن الحارث بن أسعد بن عبد ود بن
وادعه بن عمرو بن عامر بن ناشج بن
دافع بن مالك بن جُشَم بن حَاشِد. ومن
هذه القبيلة فَرُوع في الجُوف. كما ينتمي
إليها: القاضي تُبَّع بن المُسَلَّم، من
كبار علماء الزيدية في القرن الخامس
الهجري، وهو من بيت عِلْم مشهور
كان مسكنهم في البُون بمشارك أرض
حَاشِد.

وآل مَسَلَّم - بكسر الميم ففتح
فتشديد اللام المفتوحة - من مشائخ
قبائل الأقمُوش/ لَقْمُوش، ديارهم في
قُرَى: العِفْت والشِعبه ورقوبه، وهي من

بكسر الميم واللام. قرية في الشرق
الشمالي من مدينة خَجِر، على بعد نحو
عشرين كيلومتراً. كانت من المناطق
المقصودة لطلب العِلْم، حيث كان بها
عدد من العلماء من آل العَنَسِي وآل
القَيْسِي وآل سلامه وغيرهم.

المَسَلَف:

محل معروف من نواحي مدينة شِبابم
حضر موت.

بنو مَسَلِم:

بكسر الميم واللام. جبل غربي
مدينة يريم بمسافة ٢٠ كيلاً. وهو على
إرتفاع ثلاثة آلاف متر عن سطح
البحر. يُشكِّل في أعماله مركزاً إدارياً
من مديرية القَفَر وأعمال محافظة إب.
ومن قرأه المشهورة: سَحَمَر، بيت
الدعوس، مذكران، تَالِيه، صِلَاحِيَت،
ذِي الحُود، مَشَرَعه، حصن السَّنَدَه
المرتفع الغني بآثار الحميريين. ويسكن
المنطقة عدد من القبائل المنتقلة إليها،
منهم: بنو البَحْم المنتقلين إليها من
شبوه، وبنو الكاملي المعروفين ببني
الخُودَانِي وهم نقبيله من الحَدَا، وكذا
بني بَدِير نقبيله من الحَدَا، وبنو الدُهْمِي

قُرَى مديرية يَصَاب في محافظة شَبَوَه .
والبايسَلَم : من قبائل الديَّين ،
يسكنون بلدة السَّحَم - بفتحيتين - إحدى
قري دَوْعَن بحضرموت .

وَأَلِ عَلي باوَسَلَم : فخيذه من القَتَم ،
تسكن وادي النبي أحد وديان دَوْعَن .
وهم باوقاش وبن جريد وباست
وباجبِير وَاَلِ مبارك .

وَأَلِ مَسَلَم : فخيذه من المناهيل ،
يسكنون منطقة ثمود في الصحراء
الشمالية لحضرموت .

وَأَلِ مَسَلَم : من أهل بلدة العُرَقَه في
وادي حضرموت . قال مؤلف إدام

القوت : منهم آية الوَزَع ومثال النزاهة
أحمد بن سالم بن محمد مَسَلَم المتوفي
سنة ٣٥٢هـ .

بنو مُسَلِيَه :

فخيذه من قبيلة مَذْحِج الشهيرة .
منهم : آل جَلَال مشائخ قبيلة عَيْبَه
أبْرَاد في مأرب . كما ينتمي إليهم عدد
من العلماء ، نذكر منهم : (١) العلامة
محمد بن علي بن محمد بن سليمان
المُسَلِي ، المتوفي سنة ٧١٠هـ وكان
عالماً بالفقه الشافعي والحنفي وقد
يُقَال له الخَلِي نُسْبَةً إلى قرية خَلَه ،
وكان موطنه بلدة بُخَال في الشرق

الجنوبي من قَعَطَبَه . (٢) إسماعيل بن
أحمد بن علي بن محمد بن سليمان
المُسَلِي ، المتوفي سنة ٧٢٤هـ ، ترجمه
الجَنَدِي وقال بأنه لم يكن في شرق
الجَنَدِ إلى بلاد السَّرُو مثله في الإفتاء
والتدريس . (٣) القاضي العلامة
ناصر بن حسن بن حسين بن صالح
مُسَلِي الحاشدي الأهنومي . ولد في
«قَفَلَة عِدْر» من بلاد حَاشِد ، وذلك سنة
١٣١٣هـ ، وتصدر للقضاء والتدريس في
الأهنوم . (٤) ولده العلامة محمد بن
ناصر مسلي ، من علماء المحابشه ،
كما اشتغل بالتدريس والقضاء كعضو
في محكمة صنعاء .

مَسَلَمَان :

قمة جبل مستطيلة أعلا جبل جُحَاف
بالضالع . يبلغ إرتفاعها عن سطح
البحر ٧٠٣٣ قدماً .

بنو المَسْمَرِي :

من أهل مدينة يَريم . منهم الشيخ
محمد بن صالح المسمري من رجال
الثورة الدستورية ، وكان قد تخرج من
الأزهر بالقاهرة ، وساهم في تكوين
هيئة الأمر بالمعروف والنهي عن
المنكر التي كانت نواة الحركة الوطنية
باليمن . له كتابات في مجال «التربية»

نشرها في مجلة «الحكمة اليمانية».

نسبهم إلى الإمام الحسن بن علي بن أبي طالب.

المِسْنَا:

المَسْنُح:

بلده ووادٍ في أسفل مدينة تَجَز من الجهة الشمالية. وهو من الهوديان الصالحة لزراعة البُن.

بكسر فسكون. وادٍ وقرية في شمال مدينة المكلا. قال مؤلف الشامل: والمسنا وادٍ بعد الرّشبه - بفتح فكسر - تفرق الطريق إليه بعد عَقَبَة الرُّكْبَة - بضم فسكون - وفيه غيل وحرث، وللمشائخ آل بوبكر العمودي سكان صبيخ مَلِك فيه.

المِسْنَدُه:

بكسر ففتح فتشديد النون المفتوحة هي العقبة المُطَلَّه على مدينة تَرِيم من الجهة الجنوبية. قال مؤلف إدام القوت: إذا خرج الخارج من تَرِيم وذهب شرقاً، فأول ما يكون عن يمينه (المسندُه)، وإليها تُنسَب الحرب التَّمِيمِيَّة الكَثِيرِيَّة فيقال (حرب المسندُه)، ومن حديثها بالاختصار أنه لَمَّا استقر عبود بن سالم في تريم طمع في مئاوى آل تميم لأنها محفوفة بها. وكان يتوهم سهولة إخضاعهم لِمَا كان يسمع به من غطرسه عبد الله عوض غَرَامه عليهم واحتمالهم إياها. ولَمَّا قرع النبع بالنبع أبَت عينانه أن تُكْسَر، ودامت الحرب بينهم سبع سنين. وكان السلطان غالب بن محسن قد قَدِم من الهند إلى تَارِيه سنة ١٢٧٢هـ وبقيت تلك الفتنة إلى سنة ١٢٧٤هـ حيث انعقد الصلح لمدة سبع سنين على

آل المَسْنَن:

بفتح الميم والسين. من كبار فقهاء وصوفية «تُرْبَة دُبْحَان» بالحجْرِيَّة. نذكر منهم الصوفي الكبير عمر بن محمد المَسْنَن، المتوفي بالقرن السابع الهجري، وكان يُعرَف بالطيَّار، وقد سُمِّيَت «دُبْحَان» باسم «التُّرْبَة» لوجود قبره فيها. كما أورد البرهبي في تاريخه ترجمه للشيخ عفيف الدين عبد الله بن عمر بن عبد الله بن عمر المسنن، المتوفي سنة ٨٢٨هـ، وكان عالماً فاضلاً وله درايه كاملة بعلم العربية، وعنه أخذ عدد من أعلام عصره. وتجدر الإشارة إلى أن منهم بيوت عديدة منتشرة في دَمَار وَصَعْدَه وغيرهما. كما أن منهم فرع في سلطنة عُمان. وغير بعيد أنهم يرجعون في

حَجُور، عِدَادَهَا من مديرية «ظَلَيْمِه»
حَبُور» وأعمال محافظة عَمْرَان.

المِسْوَاد:

بكسر فسكون ففتح. جبل معروف
فوق نَقِيل المَحْمُول من جهة الشرق.
وهو جنوب مدينة «إب» وشرق «ذِي
جِبَلِه» وإليه تُنَسَب بلدة (نَعِيمِه) جنوب
غرب مدينة إب، فيقال (نَعِيمِه
المِسْوَاد). كما تقع في أعلا حصن
المِسْوَاد بعض أنقاض مبانٍ قديمة،
وكان الملك المُظَفَّر الرسولي قد
أخرب الحصن سنة ٦٥٨هـ.

والمِسْوَاد - أيضاً - بلدة صغيرة في
مركز الملاوحيه من مديرية «شَرْعَب
الرَّوْثَه» وأعمال محافظة تَجِز. تقع
بجوار بلدة المَنْصُورَة.

مِسْوَاط:

لقب الكاتب القصصي الكبير
الأستاذ محمد سعيد مِسْوَاط الرائد
الأول في مجال القصة القصيرة في
اليمن. كتب عنه الأستاذ هِشَام علي بن
علي فقال: هو كاتب قصصي كان
يعمل مدرساً في مدينة عدن. نالت
قصته الأولى (سَعِيد المُدْرَس) الجائزة
الأولى في مسابقة للقصة أقامتها

شروط منها أن يدفع السلطان غالب
عشره آلاف ريال فرانسه غرامة الحرب
للمقدم أحمد بن عبد الله بن يمانى قائد
رئاسة آل تميم، وجُدِّدت بينهم الحدود
يومئذ. ومن ذلك اليوم تحرر آل تميم
وامتد سلطان المقدم من شرقي تريم
إلى ما وراء قبر نبي الله هود عليه
السلام كما يُعْرَف.

مِسِيَه:

بكسرتين. غيل في أعلا وادي
دَوْعَن بحضرموت. يقع بجوار بلدة
«صَيْف» و«رأس قَيْل».

المِسْهَال:

بكسر فسكون ففتح. من قُرَى
النَّحْعَيْن، عِدَادَهَا من مركز زَاوَه،
مديرية لَوْدَر وأعمال محافظة أبين.

المِسْهَل:

ضبطه مؤلف الشامل بكسر ففتح
فتشديد الهاء المفتوحة، قال أنه وإد
يفيض إلى غَيْل بن يُمَيْن وهو لببت
القرزات من الحُموم.

المِسْوَاح:

بكسر فسكون ففتح. من قُرَى قبائل

آل مَسْوَد:

قبيلة ومركز إداري من مديرية مُنَبِّه وأعمال محافظة صَعْدَه. أهم قراهم: عَزْرَوَان، نيد المِقْرَان، قُلَّة العَلَيْف، الحَازَه، المَنْفَا.

وهيآل مَسْوَد: فخيذه من أهل عِبَاد، إحدى قبائل المَرَاقِشَه أهل السَّاحِل في أَيْبِن.

مَسْوَر:

بفتح فسكون ففتح. جبل عظيم يُطَلَّ على بلاد حَجَّه وتهامه، ويقع شمال غرب مدينة «ثُلا» في مُحَاذَاة جبل المَصَانِيع. يُنسَب إلى مَسْوَر بن عَمْرُو بن مَعْلِي كَرِب من ولد شَمْر ذي الجناح بن العِطَاف. وهو ما أسماه الهمداني جبل «تُخْلِي» على وزن تُولِي. وقد غَلَب عليه فيما بعد إسم «مسور المُنتَاب» لسكون آل المُنتَاب فيه.

والجبل متسع من أعلاه وله عدة فروع، وفي رأسه الدور والقصور. وقد أطال الهمداني في وصفه وفي حصانته. ومن بين أشهر القرى فيه: بيت رَيْب، بيت فَايْز، الجُوش، بيت البُورى، سمع، المِضْمَار، الأراس. وتحيط بهذه القرى عدد من الوديان

صحيفة النهضة. وقد أصبح رئيساً لتحرير هذه الصحيفة في وقت لاحق. نشر قصتين أخريين هما: (أنا الشعب) و(الرفيق). تميزت كتاباته بالواقعية وبساطة الأسلوب؛ وقد اعتبره عدد من النقاد رائداً للقصة القصيرة في اليمن.

مَسْوَح:

قرية من بلاد لَاعَه، من مديرية «بني العَوَام» وأعمال محافظة حَجَّه. يُنسَب إليها أحمد بن عثمان بن عبد الرحيم المَسْوَجِي، من أعلام علماء الشَّافعية في القرن الحادي عشر الهجري. سكن حَبُور، وكانت بني العوام على مذهب الإمام الشافعي إلى المئة الحادية عشرة للهجرة.

ومَسْوَح - أيضاً - في بلاد كوكبان، بمغارب صنعاء. ينسب إليها القاضي الأديب زيد بن عبد الوهاب المَسْوَجِي، ترجمه مؤلف «طَيْب السَّمَر» وأشاد به.

والمَسْوَح: وادي وقرية في آنس، شرقي جبل صُورَان وأعلا وادي المَجَنّ.

والمَسْوَح: قرية في مركز سرار من مديرية رُصْد وأعمال محافظة أَيْبِن.

غازياً حضرموت، عَظُم في عينيه، ورأى من جرين الزَّبِيب ما حَمَله أن يوصى نائبه أن لا يقبل منهم إلا عشرة آلاف ذهباً. وأشار الهمداني إلى أن وادي مَسُور يُسَمَّى «جِرْزَانة اليمن» وأن الدُّرَّة والشُّعير واليَبْر تَبْقَى في هذه المواضع المُدَّة الكثيرة.

ومن بين أشهر قُرَى وادي مَسُور: جَحَّانَه، زَبَّار، قَاوِل، الحَنو، البِيَّاض، دار الشُّرَيْف، الغَبِر، الحَجَلَه، التُّجْدَيْن، البَلْد، التَّعِيمَه، وهذه البلدان هي من مساكن آل الشُّامي، وآل زياره، وآل المسوري من ذُرِّيَّة الإمام المنصور عبد الله بن حمزه بن سليمان، ومن هؤلاء العلامة الأديب أحمد بن يحيى المَسُوري. سكن «دار الشُّريف» من قُرَى هذا الوادي، وكان عالماً عاملاً أديباً شاعراً ناظماً، وقد جمع شعره بعض أقاربه في مجلد لطيف وغالبه في التوسل والثناء على الله تعالى. توفي نحو سنة ١٢٦٦هـ.

وحفيده العلامة أحمد بن يحيى بن أحمد بن يحيى المسوري، إمام جامع العَلَمِي بصنعاء، والمتوفي سنة ١٣٦٨هـ. كما ينتمي إلى الوادي حسين المسوري أمين العاصمة صنعاء.

ومَسُور: حصن في ذي رَعَيْن، به آثار حميريه.

المغبوله العامرة بالكثير من الزروع وخاصة أشجار البن؛ ومنها «وادي لأعَه» وفرعاه عَظوه والعَشَه.

ويشكل جبل مَسُور عمل مُديرِيه، تتبع حالياً محافظة عَمْرَان، ومركزها «بيت عَدَّاقَه». وتشمل (مديرية مَسُور) المراكز الإدارية الآتية: بني حَوْر، قَبْلَاب، الجُدْم، بني الكُرَيْبِي، وادي عِيَال عَلِي، الرُّغَيْل، عِيَال مَوْمَر، بني أَحْمَد، بني أسعد، التَّهَام.

ومن مشاهير مَسُور المنتاب: القاضي أحمد بن سعد الدين المَسُوري، عاش في القرن الحادي عشر الهجري، وكان متضلعا في كثير من الفنون، أثنى عليه مؤلف «مطلع البُدور» وأثنى على طول باعه في الإنشاء وبلاغته في الكتابه، وأورد كثيراً من كلامه وفتاويه.

ومَسُور حَولَان: وادٍ مشهور في حولان العالیه، شرقي مدينة صنعاء. يشتهر بالعنب البياض وزراعة الشُّعير والبُر، قال الأکوع: هو من كرائم أودية اليمن وأطيبها تَرْبَةً وأجودها إنتاجاً، وأكثر حقوله مغروس بالفواكه الجنيه والحدائق الباهرة تسقيها آبار من معين. حكى الخزرجي في تاريخه أن «معن بن زائده» لَمَّا مر بوادي مَسُور

«مسوره» المشهوره: دُثْرَان، القَشْعَه،
مِرْس، الحُمَاظَه، البَرْح، دِمَاج، بَيْحَان
الدولة، أعشار، ثَمَاد، وغير ذلك.

وَمَسُورَه - أيضاً - قرية كبيرة في
منطقة «صَبَاح» من مديرية رَدَاع وأعمال
محافظة البيضاء.

وَمَسُورَه: من قُرَى جبل الرِّبَاثِيَّة في
رَدَاع.

وَمَسُورَه: بلدته في «مغرب عَنَس»
جوار قرية حَصْمَان.

وَمَسُورَه: قرية في مركز سَوْدَان من
مديرية الرُّضْمَه وأعمال محافظة إب.
كما تحمل ذات الاسم نفسه قرية لبني
وائل في «حَزْم العُدَيْن» بالغرب
الشمالي من إب. وهو إسم قرية في
منطقة الأملوك بمديرية الشَّعْر في شرق
إب. قال الجَنْدِي عن الأخيره أنها تقع
تحت حصن بيت عِز، وبها كانت وفاة
العلامة عبد الله بن يحيى الهمداني
نسباً والدَّلَالِي بلداً وذلك في أجواء
عام ٦٨١هـ.

وَمَسُورَه: قرية في جبل هُوَزَان في
حَرَاز من مديرية مَنَاحَه وأعمال محافظة
صَنْعَاء. تقع بجوار: هِنَجْرَة الحُصْن
وهي من ذوات الآثار.

وَمَسُورَه: بلدتان في مديرية نِهْم،
شمال شرق مدينة صَنْعَاء.

وَمَسُور: من قُرَى النَّصْرَه في
الحَدَا، وهي من ذوات الآثار

وَمَسُور: مركز إداري في رَيْمَه
جُبْلَان من مديرية (الجَبِين) وأعمال
محافظة صنعاء. يضم مجموعة قُرَى
منها: المِعْقَاب، أَفْرُوض، العِيُون،
بيت المَسُورِي، المَصْبَحِي، سائلة
الهادي، أَرْضَه، الزَيْلَه، الدَّارِي،
حَقِيْبَه، المَشَارِعَه، الجرادمه، وادي
مزهري، الحَرْف، سائلة أَشْجَح، وغير
ذلك.

ومسور: من قُرَى لَبْعُوس في يَافِع،
جوار قرية الحمراء. فيها بعض قبائل
المُوسَطَه أهل النَّقِيْب وهم: العِيْسَائِي
والحَنَشِي والفلاحِي والقَدْحِي.

مَسُورَه:

بفتح فسكون ففتح. مدينة أثرية
خاربه في وادي مَرْزَحَه من أعمال
محافظة شَبْوَه، كانت عاصمةً للمملكة
الأوسانية. إليها تُنسَب (مديرية مَسُورَه)
إحدى أكبر مديريات محافظة البيضاء.
وهي مركز قبيلة (آل الرِّصَاص) وفيها
كان مولد السلطان حسين بن أحمد بن
حسين بن أحمد بن حسين الرِّصَاص
الذي تولَّى بلاد البيضاء بعد وفاة أخيه
سنة ١٣٤١هـ. ومن أهم بلدان

وَمَسُورَه: قلعه حصينه في شمال
«دِمْنَةُ خَلْدِير» من بلاد تَعَز. وهي قلعة
على شكل هرمي مكوّنه من ستة
تحصينات تحيط بالقلعه من جميع
الاتجاهات، مبنية على شكل دائري
تُشبه حالياً التُوْبَه (بَرْج) إثنان منها
يقعان عند المدخل بحيث يشكّلان
المدخل الرئيسي. وقد بُنيت القلعه
بشكل عام بأحجار محليه مهذبه نسيباً،
وربما أستخدمت القلعه أيام الجيش
العثماني كحصن للسيطره على الأماكن
المجاورة.

وَمَسُورَه: من قُرَى جبل جُحَاف
بالضّالِج. تقع في الجنوب الغربي من
الجبل وفيها بعض قبائل آل سعيد.

المِسِيَاب:

من قُرَى المَحْفَد، مديرية مُؤدِيه في
محافظة أَيْين.

المِسِيَاب:

بفتح فسكون ففتح فكسر الباء
واللام. عائلة من أهالي منطقة «عَرِيب»
القريه من «مُكَيَّرَاس» في أَيْين. قال
العلامة حسين بن محمد الهَدَّار: آل
المسيبلي أسره علمية، لها دور كبير في
التوجيه والإرشاد في منطقة عَرِيب،
أصلهم من مدينة نِصاب بمحافظة
شَبْوَه، وأول من قَدِم منهم الشيخ

آل المِسِيَابِي:

بفتح فسكون ففتح فكسر الباء
واللام. عائلة من أهالي منطقة «عَرِيب»
القريه من «مُكَيَّرَاس» في أَيْين. قال
العلامة حسين بن محمد الهَدَّار: آل
المسيبلي أسره علمية، لها دور كبير في
التوجيه والإرشاد في منطقة عَرِيب،
أصلهم من مدينة نِصاب بمحافظة
شَبْوَه، وأول من قَدِم منهم الشيخ

وَمَسُورَه: قلعه حصينه في شمال
«دِمْنَةُ خَلْدِير» من بلاد تَعَز. وهي قلعة
على شكل هرمي مكوّنه من ستة
تحصينات تحيط بالقلعه من جميع
الاتجاهات، مبنية على شكل دائري
تُشبه حالياً التُوْبَه (بَرْج) إثنان منها
يقعان عند المدخل بحيث يشكّلان
المدخل الرئيسي. وقد بُنيت القلعه
بشكل عام بأحجار محليه مهذبه نسيباً،
وربما أستخدمت القلعه أيام الجيش
العثماني كحصن للسيطره على الأماكن
المجاورة.

وَمَسُورَه: من قُرَى جبل جُحَاف
بالضّالِج. تقع في الجنوب الغربي من
الجبل وفيها بعض قبائل آل سعيد.

المِسِيَاب:

من قُرَى المَحْفَد، مديرية مُؤدِيه في
محافظة أَيْين.

المِسِيَاب:

بفتح فسكون ففتح فكسر الباء
واللام. عائلة من أهالي منطقة «عَرِيب»
القريه من «مُكَيَّرَاس» في أَيْين. قال
العلامة حسين بن محمد الهَدَّار: آل
المسيبلي أسره علمية، لها دور كبير في
التوجيه والإرشاد في منطقة عَرِيب،
أصلهم من مدينة نِصاب بمحافظة
شَبْوَه، وأول من قَدِم منهم الشيخ

وَمَسُورَه: من قُرَى جبل جُحَاف
بالضّالِج. تقع في الجنوب الغربي من
الجبل وفيها بعض قبائل آل سعيد.

المِسِيَاب:

من قُرَى المَحْفَد، مديرية مُؤدِيه في
محافظة أَيْين.

مَسِيَب:

بفتح فسكون ففتح فكسر الباء
واللام. عائلة من أهالي منطقة «عَرِيب»
القريه من «مُكَيَّرَاس» في أَيْين. قال
العلامة حسين بن محمد الهَدَّار: آل
المسيبلي أسره علمية، لها دور كبير في
التوجيه والإرشاد في منطقة عَرِيب،
أصلهم من مدينة نِصاب بمحافظة
شَبْوَه، وأول من قَدِم منهم الشيخ

والإرشاد، والإخوان فيصل بن أحمد بن صالح المسيبلي وعبد الله بن عمر المسيبلي القائمان بالوعظ والإرشاد في عريب.

المسيجد:

بكسر ففتح فسكون فكسر الجيم. مركز إداري في الجهة الشمالية من جبل المقاطرة.

والمسيجد - أيضاً - موضع بالقرب من العند، أعلا وادي لُحج، يُعرف باسم «حَبِيل المسيجد» وتسكنه قبائل «المناصره» من قبائل لحج.

والمسيجد: قرية في بني عَشم من مديرية حَيز وأعمال محافظة عَمْران. وهي من بلدان حاشيد.

والمسيجد: من قُرَى وادي جُرْدان، مديرية عَرَمًا، محافظة سَبَوَه.

بنو مُسَيِّح:

قبيل من بني مَجِيد من حَمِير. مساكنهم من ساحل المَحَا إلى ما يصالي الحُوخَه في بطن تَهَامه شمالاً، وإلى ما وراء باب المَنَدَب جنوباً، وشرقاً بلاد الصَّبِيحِه والمَعَاوِر. من قراهم: مَوَزَع، والَعَارَه، والحَزَجَه، وغيرها. ومنهم الأمير عبد الله بن

عمر بن عبد الله المسيبلي الذي سكن مَذَوَقِين، وكان على جانب عظيم من العلم والمعرفة، وقد خَلَفَ أولاده صالح وعلي ومحمد وحسين وأحمد، أما ولده الشيخ صالح فقد انتقل إلى عَرِيب بطلب من السلطنة العوذلية، وتولَّى الإمامة والخطابه، وكان عالماً عاملاً زاهداً. وله من الأولاد أحمد الذي خَلَفَه وتولَّى القضاء في السلطنة العوذلية، وكذا عمر وعلي ومحمد وحسين، توفي الشيخ صالح بن عمر المسيبلي سنة ١٣٥٨هـ ودُفِن في عريب، أما الشيخ محمد عمر فقد تولَّى الإمامة والخطابه في مدينة مكيراس، وكان إلى جانب علمه الغزير ذا مشرب صوفي نقي، كثير المحافظة على الذِكر والدُّعاء، وتوفي سنة ١٣٩٤هـ. ومن أولاد الشيخ عمر المذكور ولده الشيخ أحمد العالم المتبحر والناسك الوجل، وكذا حسين وعلي وكلهم صلحاء أتقياء، وقد تركوا ذُرِّيَة صالحه. وممن عرفناه الشيخ حسين بن صالح بن عمر المسيبلي الأستاذ الأديب والذي تلقينا عنه كثيراً من المسائل العلمية، والشيخ العالم العابد عبد الله بن محمد بن عمر المسيبلي، والشيخ الأجل صالح بن حسين المسيبلي وكيل وزارة الأوقاف

مِسِيكُه:

قرية جوار بلدة المضلّاب، من مركز «حصن بني سعد» مديرية المظّمه وأعمال محافظة الجوف.

ومِسِيكُه - أيضاً - قرية في شمال مدينة جُبِن من مديرية رَدّاع وأعمال محافظة البيضاء.

المِسِيلَه:

قرية ومصيف تبعد عن مدينة تريم بنحو عشرة كيلومترات إلى الجنوب. قال مؤلف إدام القوت: هي سكن السيد شيخ بن أحمد بن يماني ولذا قيل لها «مسيلة آل شيخ». وتُنطق بميم مفتوحه ثم سين مكسورة ثم ياء ساكنه ثم لام مفتوحه، سُميت كذلك لأنها على ضفة مسيل عديم الغريبه. وأضاف الشّاطري: أمّا المسيله فهي إسم يُطلق على كل مكان يسيل فيه السيل ثم أطلق على مجرى بعض الأودية الشهيرة كوادي عديم. وقد تعددت أسماءها باسم أحياء القبائل المتتابعه في أرضها كمسيلة آل سلمه وآل شمالان التميميين. ومن هنا سميت هذه القرية بالمسيلة وكان قد سكنها آل طاهر وآل يحيى، وإليها يُنسب (آل المسيله) من العلويين وهم

يحيى بن عبد الله بن أبي الغارات أمير تهامه. كما أن من فروعهم: العبادل، والأقارع، والعقارب في لحج وعدن.

مِسِيرَقُه:

وادي أسفل جبل الصّمع في أرخب، شمال مطار صنعاء بنحو ٣٥ كيلاً. أقيم في منتهاه «سد المّشام» الحديث البناء.

المِسِيعِدِي:

بلده وقبيلة من الصّبّيحه في غربي وادي ثَبَن من محافظة لَحَج. من فروعهم: آل الكوّلي.

مِسِيك:

بكسر الميم. من أحياء مدينة صنعاء القديمة، يقع شرقي باب شُعوب. وقد سُمي باسم الصحابي المشهور فروه بن مِسِيك المُرادِي، حيث أقام في هذه المنطقة مسجده المعروف باسمه (مسجد قَرَوَه) وهو من المساجد العامره ومعروف إلى اليوم إلى الجهة الشرقية من الجبّانه، بالقرب من سور المدينة القبلي. وقد أعيد بنائه حديثاً الأمر الذي أدى إلى طمس معالمه القديمة.

المَسِيْمِير:

بكسر ففتح فسكون فكسر الميم الثانية. منطقة واسعة في أعلا وادي تَبِين، تُشَكِّل في أعمالها «مديرية» من مديريات محافظة لَحْج، وهي من المديريات المُسْتَخْدَثَة مؤخراً بموجب قرار «التعديلات في التقسيم الإداري» الصادر عام ١٩٩٨م. وهي مديرية واسعة تضم مجموعة كبيرة من القُرى الصغيرة، من أهمها: جَوْل مَدْرَم، عَقَّان، مَرْيَب، رِزِيق، حَبِيل حنش، عَهامه، بحران، عَيْلي، نعمان، النخيلة، مَكْيِيدِيم، وادي الفقير، شعشاء، كربه، الدَّيْمه، الحَوْمَره، وغير ذلك.

وقد يُقال لها (مَسِيْمِير بن عِيذ) بكسر العين والباء وسكون الدال، نِسْبَةً إلى ساكنيها من قبائل آل سَلَّام الذين يتفرع منهم (العَبَادِل) سلاطين لَحْج قبل الاستقلال.

وتمتاز مديرية المَسِيْمِير بوجود عدد من مَسِينَلَات المياه النازلة إليها من جبال الصَّالِح ومن وادي بَنَّا ومن بلاد مَآوِيَه وغيرها. وهي أرض خصبه تنتشر فيها الزراعة من الحمضيات والمانجو والجوافة والموز وبعض محاصيل الحبوب مثل الدُّره الرفيعه والذرة الشامية. وقد قامت وزارة الزراعة

من سلالة محمد بن علوى بن عبد الله بن علي بن عبد الله بن علوى بن الفقيه المقدم.

والمَسِينِلَه: وادٍ واسع مشهور ينزل جنوباً من أرض المناهيل في شرقي وادي حضرموت ويصب في غربي «سِينُحوت» الواقع على ساحل البحر العربي. ويضم الوادي مجموعة قُرى تتبع في أعمالها محافظة المَهْره. والوادي لا يبعد عن «غيل بن يُمَيْن» إلا ببضعة كيلومترات. ويُعتَبَر وادي المسيله من أهم مواقع التنقيب عن النفط، حيث تقوم أكثر من شركة بعمليات الحفر واستخراج البترول والغاز من منطقة الوادي. كما أن طبقات المياه الجوفية في الوادي واسعة الانتشار وسميكة جداً، أي أن الاحتياطي من المياه الجوفية كبير جداً.

وَأَل المَسِينِلِي: بطن من بني يَرِيم بن جُحَسْم بن حَاشِد. منهم فرقه في قاع السُحُول والكَلَّاع بالمنطقة التي أسماها الهَمْدَانِي (حَاشِد الوَحْش). وهم رؤساء المنطقة في القرن الرابع الميلادي. كما أن من فروعهم (آل المَسِينِلِي) أهل حضرموت.

مَشْأَلُهُ:

منطقة في مركز يَهْر من مديرية يَافِع وأعمال محافظة لَحْج، تبعد عن عاصمة المحافظة بنحو ٨٠ كيلاً. وهي منطقة تقع بين منحدرات جبلية شاهقة وأودية عميقة، وتحيط بالجبال المدرجات الزراعية الخصبة، كما تتناثر القرى على قمم وسفوح الجبال. ومن أهم قبائل وقُرَى المنطقة: (١) أهل بن مفلح، ومنهم: عيال حيمد في رأس ضول، وعيال عيسى في أسفل الشعبة. (٢) أهل التامي، ومنهم البيهني في الرباط، والريحاني في حديره، والجهرني في الحجره، وعيال عجيل في ضول. (٣) أهل بوطالب - طالبي، ومنهم العيسائي في الحبيله، وزيدى في مشورات. (٤) أهل السعيدى، ومن كبارهم اليوم الشيخ ثابت السعيدى، وأهم قراهم: رهوة بن قادش، عدن الحَوَاشِب، والشعبه. (٥) السالمي، وأهم قراهم: العَقَيْبِه، عدن بن عَبَّاد، جبل رِبَض.

المَشَاجِرُهُ:

بطن من قبائل سَيَّبَان، يسكنون وادى يَبْعَث المتصل بمرتفعات وادي حَجْر بحضرموت، وهو وادٍ كثير

بتشييد عدد من السدود والحواجز المائية، ومنها سد منطقة عيلى حجفار، وسد قرقحان، وسد منطقة كربه، وسد منطقة الديمه، وسد منطقة زيق. وهي سدود تخدم الزراعة في المنطقة، حيث أن الزراعة تُعتبر المصدر الرئيسي لدخل السكان. وهناك منجزات كثيرة شهدتها المنطقة خلال السنوات الأخيرة، منها إنشاء عدد من المدارس والوحدات الصحية، كما يتم شق طريق إلى ماويه سوف تربط لحج بتعز.

والمَسَيِّير - أيضاً - بلده كبيرة في مركز جُعَار من مديرية خَنْفَر وأعمال محافظة أُبَيْن.

مَسَيِّنُونَ:

من أحياء مدينة الشُّحْر بحضرموت، سمى باسم عائله منها الشيخ عمر خميس مسينون رئيس جمعية الاحسان الخيرية بمدينة المُكَلَّا.

مَسَيِّيه:

بفتح فسكون. جبل وواد في مَيِّقَعه بالقرب من أَضْبَعُونَ في ساحل محافظة شَبْوَه.

المَشَام:

قرية وقاع واسع بالقرب من «بيت مَرَّان» في أَرْحَب شمال مطار مدينة صنعاء بنحو ٣٥ كيلاً. يُطلَّ عليهما جبل «الصَّمَع» المشهور. أشار الاستاذ الكبير أحمد قاسم دهمش إلى أن أهالي المنطقة أقاموا في قاع المشام «سداً» لحجز مياه سيول الأمطار الواردة من جبال عَيَّان وعَصْر ووادي الأَجبار وضواحي صنعاء وضواحي الرَّحَب وجبل الصَّمَع، وتختزنها لري أراضي المنطقة بعد أن كانت المياه تذهب إلى الخَارِد في الجوف. ويبدو السد المذكور وكأنه كُتِلَه ضخمة إنسلخت من جبل «الصَّمَع» وحَطَّت وسط الوادي، وتبلغ سعة بحيرة السد نحو ثمانمئة ألف متر مكعب.

المَشَاوِل:

مركز إداري من مديرية الوَازِعِيَّة في محافظة تَعِز. النِّسْبَةُ إليه: مَشَوِلِي (*). وهو في منطقة ذات وديان خصبه صالحة لزراعة القطن، وفيه نبع ماء حار يُسْتَشْفَى به، وهو: غيل الحَاضِنَه.

(* نذكر الكاتب الصحفي بجريدة الجمهورية: مهدى علواني المَشَوِلِي.

الزروع والمَنَاجِل التي تنتج العسل الطيب. أما أهم قبائلهم وقُراهم فنذكر منها: قبائل العِجْر - بكسرتين - في صَيْق العِجْر، الباحفص في مَشِيط، الباحكَم في الحصون، آل بحيث في المَصْنَعَة، البَالْمِج - بضم اللام ففتح فسكون - في الغارفيَّة، البَالِجَم - بكسر اللام والحاء - في السَّيْلَة، الغابره في الحَيْس، وغيرهم. والنِّسْبَةُ إليهم: مشجري - نذكر منهم: (١) الدكتور محمد سعيد المشجري نائب عميد كلية العلوم البيئية والأسماك بجامعة حضرموت. (٢) الصحفي ناصر بن محمد المشجري.

المَشَاوِل:

من قبائل النصره، إحدى قبائل الحَدَا. لهم قرية كبيرة تحمل إسمهم.

مَشَاوِل:

بكسر ففتح فسكون الطاء. بلده في وادي يَبْعُث من مديرية حَجْر بحضرموت. فيها بعض قبائل آل نُعمان؛ وقد تُنطَق: مَشِيط.

المَشَالِح:

قبيلة ومركز إداري من مديرية المَحَا وأعمال محافظة تَعِز. من محلاته: الحَدَبَة، الزُّقِرِيَّة، جَاعِمَة، جبل عكي.

المَشَايِعُه:

منطقة جبلية ذات مسالك وعرة، والأهالي يعانون الكثير نتيجة إنعدام الماء الذي تقوم النساء بجلبه من مناطق بعيدة.

(بني شَايِع). من قبائل الكَرْب - بفتحيتين - يسكنون عَرَمًا في شَبَوَه.

المَشَايِم:

آل مَشَجَج:

من أهالي منطقة سَنَاع، جنوب غرب مدينة صنعاء.

منطقة في جبل المنار من مديرية وُصَاب العالى، محافظة دَمَار.

المِشْبَاب:

المَشَجْرِي:

أنظر: المشاجره.

بكسر فسكون. بلدة جوار مدينة عَرَزَان في وادي مَيْقَعَه من أعمال محافظة شَبَوَه.

مَشَجَع:

(بامشجع) من قرى وادي نِعَام، شمال مدينة شَبَام حضرموت، من ساكنيها آل بن سبعين.

والمِشْبَاب - أيضاً - قرية كبيرة في «طُور الباحة» من أعمال محافظة لَحْج.

مَشَيْت:

آل مِشْحِم:

من علماء صَعْدَه، منهم محمد بن أحمد بن محمد بن أحمد بن يحيى بن جار الله مشحم (ت ١٢٢٣هـ)، وهو فقيه نحوى عالم بالحديث والمعاني والبيان، وتنقّل في القضاء بين صنعاء ورِيَمَه والحُدَيْدَه، ثم أصيب بمرض أقعده في بيته بصنعاء وتوفي بها شاباً عن سبع وثلاثين عاماً. وكان جده من كبار علماء صعده، ووفاته سنة

بفتحيتين. من الشِعَاب التي تسيل إلى وادي العَبْر في حضرموت.

المَشَجِب:

بفتح الميم فسكون ففتح. مركز إداري من مديرية الصُّلُو بالحُجْرِيَه وأعمال محافظة تَعِز. يضم خمس قُرَى رئيسية هي: الدُّقْم، الحِسِيَه، المَنَارَه، المَشَجِب، جَعِيْشَان. بالإضافة إلى عدد من القُرَى الصغيرة المتفرعه. وهي

عَوَاض فِي بَغْدَانَ، جَوَار قَرْيَةِ
السَّنَاحِي.

المِشْرَاف:

حصن يطل على مدينة الشُّحر من
الناحية الشمالية.

المِشْرَافه:

قرية في حَبَّان من مديرية الصعيد،
محافظة شَبْوَه.

والمِشْرَافه - أيضاً - قرية في منطقة
«قَطُو» بجبل الجَبِين في رَيْمَه. فيها
خرائب قصر قديم.

المِشْرَاق:

بكسر فسكون ففتح. قرية في وادي
حَبِّ، شمال حَزْم الجَوْف.

والمِشْرَاق - أيضاً - من قُرَى وادي
الحَار في عَنَس، يسكنها آل مِجَلَّى
المتصل نسبهم بالحسين بن القاسم
الزيدى، ومن معاصريهم المحامي
الدكتور حسين مجلَّى.

بنو مَشْرَح:

بفتح الميم وسكون الشين. من
مشائخ عَمَّار في بلاد النَّادِرَه، ومنهم

١١٨٢هـ؛ تولى القضاء بمحلات من
المدائن اليمنية، وله عدد كبير من
المؤلفات منها «إرشاد السالك إلى
أوضح المسالك» وغيره.

آل مَشْدُق:

من أهالي بلدة القرين في مُوديه -
أَبِين.

آل مَشْوَل:

من قبائل منطقة مُكَيَّرَاس، مديرية
لُودَر في أَبِين. منهم بيت في البيضاء،
ومن هؤلاء: الشيخ عبد الله بن حسين
المَشْدَلِي رئيس الجمعية الخيرية لنصرة
القدس - البيضاء.

المِشْرَاح:

بكسر فسكون ففتح. قرية في رأس
وادي نَحْلَانَ من مديرية المَحَادِر
وأعمال محافظة إب. ذَكَرَهَا الجَنْدِي
وقال أن منها الفقيه سعيد بن أسعد بن
علي الحرازي الذي تولى تدريس
الملك الأشرف عمر بن يوسف
الرسولي، وقد إستوطن بلدة السَّمْكَر
حتى توفي بها عام ٦٧٨هـ.

والمِشْرَاح - أيضاً - من قُرَى بني

المشروع. كما أن منهم (آل المُشْرَع) الساكنين منطقة بني وِسْلَم في وُصَاب، ومن معاصريهم: العلامة الفقيه اللغوي القاضي حسن بن محمد المِشْرَع.

مَشْرَعَه:

بلدة في آنس. إليها يُنسب بنو المَشْرَعِي أهل دَمَار، وهم حمزات. من مشاهيرهم الأديب عبد الله بن أحمد المشرعي، كان شاعراً هزلياً، وله مكاتبات شعرية مع معاصره الأديب محمد بن عبد الرحمن العنسي وقد جُمِعت في الديوان المُسمَّى: الديوان المنسي من شعر المشرعي والعنسي.

ومَشْرَعَه - أيضاً - قرية في جبل المَحْرَم من سُمَارَه.

ومَشْرَعَه: قرية خاربه في مركز العداني، من أعمال ذي السُّفَال من غريه.

ومَشْرَعَه - أيضاً - قرية أعلا وادي ظبا.

ومَشْرَعَه: قرية في وصاب السافل، من أعمال محافظة دَمَار.

ومَشْرَعَه: منطقة في جبل صَبِير المُطَلّ على مدينة تعز؛ تقع شمال المِشْرَاخ بالقرب من «حدنان» لذلك

الفقهاء بنو مَشْرَح في جبل الشُّرُق وأعمال آيس، في قرية بني جَحْدَب.

وبنو مَشْرَح - أيضاً - من أهالي كوكبان. منهم الأديب الشاعر أحمد بن علي مَشْرَح، المتوفي نحو سنة ١١٧٠هـ، ترجمه مؤلف «نفحات العنبر» فقال: كان شاعراً ظريفاً لطيف الشمائل. كما أن منهم الحسين بن أحمد مشرح، حافظ باب السبحة بصنعاء، والمتوفي سنة ١٢٢١ للهجرة.

وبنو مشرح: عائله من أهالي جبل بَعْدَان، منهم الشيخ ناجي بن محسن مشرح المتوفي سنة ١٤٢١هـ.

بنو مِشْرَع:

بكسر فسكون فكسر. من قبائل منطقة الأغمور في جبل مَنَآخَه.

وآل المُشْرَع - بضم ففتح فتشديد الراء المكسورة - من بيوت العلم في مدينة زَبِيد وأصلهم من «آل العَجِيل». منهم الشيخ العلامة عبد الرحمن بن محمد المِشْرَع، كان شيخاً كاملاً عالماً فاضلاً، تصدر بعد وفاة والده لقضاء حوائج الناس والصلح بينهم، وكان مسكنه في قرية «الرَّوِيَه» من قُرَى وادي زَبِيد، وتوفي سنة ١١٩٥هـ. ثم حفيده العلامة محمد بن أحمد بن عبد الرحمن

صنعاء. ولعل منهم الشاعر والأديب الشيخ محمد بن حسين المرهبي المشرقي المعروف بأبن أبي فاضل والمتوفي سنة ١١٣هـ. كما يُنسب إلى مشارق صنعاء (آل المَشْرِقي) أهل حَوْلَانَ العالیه، من أحفاد حسن بن الامام علي بن أبي طالب، ومن هؤلاء: المهدي محمد بن منصور المُفَضَّل بن الحَجَّاج الذي دَعَى إلى نفسه بالإمامة وتكَنَّى بالمهدي.

والمشرقي: من قبائل العبدلي أو أهل عبد الله من رَدْقَان (الأجْعُود). ومنهم: بيت عفيف المشرقي، وبيت دموس المشرقي، وبيت جبار المشرقي، وبيت مساعد في وادي حِيبِي.

المَشْطَر:

من شِعَاب جبل الحَيْبِلِيَّين في رَدْقَان. تسكنه بعض قبائل القُطَيْبِي.

مِشْطَه:

قرية بالشرق من مدينة تَريم بحضرموت. ذَكَرَهَا الهَمْدَانِي وكانت قديماً من المراكز الهامة للقوافل القادمة من ظَفَار ومن صَنْعَاء، بيد أنها تدهورت إقتصادياً وعَدَّت قرية

يقال لهما «مشرعه وخذنان» وهي مديرية من مديريات محافظة تعز.

آل مَشْرِقَه:

قبيلة تسكن جبل تاران الواقع بجوار عَقْبَة بُرَه في دَيْبِنَه من أعمال محافظة أبين.

المَشْرِقِي:

جبل من بلاد السَّكَّاسِك، وهو مركز إداري عِدَّاه من مديرية الحُشَا في شَرْقِي تَعِز. من محلاته: بَرْدَان، وادي السليم، عُول شَلَّاه، الجَرْف، وغير ذلك.

والمَشْرِقِي: جبل بالجانب الشرقي من وادي دَوْعِن. به حصون آل باجعيفر من الحالكة، وتنزل بجانبه «عَقْبَة المَشْرِقِي» ومنها تذهب القوافل إلى وادي العَيْن والمُكَلَّا وغيرها. قال مؤلف الشامل: المشرقي؛ غَيْل كان يخرج من شِغْب بالجبل الشرقي المقابل لمنطقة صَيْف ثم إنهدم فوقه قطعه من جبل فذهب.

وينو المشرقي: قبيله تسكن قرية «الديقي» إحدى قُرَى مركز «تِخْت» من مديرية «بَدْبَدَه» في محافظة مأرب. قيل لهم كذلك لأنهم سكنوا مشارق

المقتصدة. وأشار الاستاذ محمد عبد القادر بامطرف إلى أن كلمة (مشطه) يمينه قديمه، وتعنى السوق أو المركز التجاري. وفي مشطه جماعه من ذُرِيَّة العلامة أبي بكر بن عيديروس بن الحسين بن الشيخ أبي بكر بن سالم؛ من سلالة الحسين بن علي بن أبي طالب. قال في شمس الظهيره: ومنهم الآن عبد الله بن أبي بكر، شريف فاضل عابد، ومنهم سالم بن حفيظ بن عبد الله بن أبي بكر، عالم فاضل.

المِشْعَار:

بلدة في عَرَمًا/ عرمة من أعمال محافظة شَبَوَه. لعلها عُرِفَت بهذا الاسم نِسْبَةً إلى قبيلة (آل ذي المِشْعَار) التي ذَكَرَهَا الهَمْدَانِي فِي الاكْلِيل، وهي قبيلة من همدان كانت منازلها في نَاعِط، وكان من رجالهم حَمَزَه ذُو المِشْعَار بن أَيْقَع، كما أن منهم آل أبي الدُّنْيَا فِي سُفْيَان أَرْحَب.

آل المشعبي:

من قبائل الصَّيْعَر فِي حضرموت. منهم بيت إستوطن مدينة البيضاء. قال العلامة حسين بن محمد الهَدَّار: آل المشعبي أسرة لها شغل بالعلم سكنت مناطق خوره ومَرَّخَه والصَّوْمَعَه ورحل

آل مِشْعَث:

من قبائل ذُو محمد بن غيلان يقطنون في قرية الملاحه من بَرَط.

أبو مِشْعَف:

من أهالي منطقة «المَقَّاش» إحدى الضواحي المجاورة لمدينة صَعْدَه.

المِشْقَاص:

بكسر فسكون ففتح. منطقة واسعة في شرقي الشَّحْر بحضرموت، تبدأ من «رأس باغشوه» غرباً إلى منطقة «حساي» شرقاً. وطول هذه المسافة

المناطق التي تسكنها قبائل الحُوم والمناهيل. كما أن المنطقة قد استقبلت بعض الأسر التي توافدت إليها من حضرموت ومن جزيرة سُقطره وكذا من القرن الأفريقي، وبمرور الأيام تكاثرت هذه الأسر وتعايشت مع قبائل المنطقة.

وتجدر الإشارة إلى أن بلاد المشقاص الساحلية اشتهرت قديماً بأنها من منافذ تجارة البخور والتوابل، وبرز من أبنائها ربانة عظماء ونواخيد مشاهير جابوا البحار والمحيطات للهند وسواحل أفريقيا الشرقية. كما أن شواطئ المنطقة مليئة بأجود أنواع الأسماك في العالم.

مُشَقَر:

قرية في جنوب غرب «الحُوَظَه» عاصمة محافظة لَحْج، تقع على مقربة من مدينة الوَهْط. وأرضها زراعية خصبة.

المَشَقَّع:

بفتح فسكون ففتح. قرية صغيرة بمنطقة صَيْف في وادي دَوْعَن بحضرموت. قال مؤلف الشامل: وبالجانب القبلي من دوعن «المَشَقَّع»

تمتد الأرض المشقاصيه في خطين متوازيين، خط يمثل المناطق الواقعة على الساحل البحري والخط الآخر يمثل المناطق الجبلية الواقعة بمحاذاة الجبال وبطون الأودية، وتُقَدَّر المساحة الاجمالية للمشقاص بحوالي ١٣٠ كم.^٢ والمشقاص إسم تاريخي إرتبط بهذه المنطقة منذ قديم الزمان ويوحى بموقع المنطقة في اتجاه الشرق، حيث تعني لفظة المشقاص في اللغة الجُمَيْرِيَّة: الجهة الشرقية، يقابلها في التعبير عن المغرب: المعراب. وتتمتع المشقاص بموقع جغرافي مهم، ومناخها معتدل طوال فصول العام الأمر الذي ساعد على ازدهار الزراعة وخاصة في غيضة سخاوي وغيضة بدش وغيضة معبر وعيسد الجبل وحبض. ومن أهم بلدان ومعالم المشقاص التي تحمل اليوم إسم مديرية «الرَّيْدَه وَقَصْبَيْعَر» نذكر: حصن شروان في معبر وحصن شقبون في عيسد الجبل وحصن السوله في رغدون وحصن تنشوه وحصن بيت قتيب في عثيث وحصن الملاحيص بعيسد الجبل وحصن الجامحه في معبر وحصن المقادمه في عيسد الجبل وحصن الدوله في قَصْبَيْعَر وحصن مكحيله في عيسد الفاي وقرية الحوطه، وغير ذلك من

بها المشائخ آل باوزير وقبلها بمسافة
تبتدئ ساقية الجذفرة ويُقال: جذفرة
الزنجي التي أحيها شيخنا الحبيب
محمد بن طاهر الحَدَّاد العلوي
الحسيني.

آل مَشَقَف:

بفتح فسكون ففتح. من قبائل
المراقشه أهل الحَيْد، يسكنون منطقة
جَعَار من مديرية خَنْفَر وأعمال محافظة
أَبِين.

المَشَن:

بفتحتين. من قُرَى قبائل حَجْر في
المَحَابِشَة من بلاد حَجَّه. تقع في
أطراف جبل المَحْبِشِي، وفيها سوق
أسبوعي تقصده قبائل حَجْر، التي
تنتمي إلى قبائل الشَّرْف الأعلى ثم من
حَجُور.

المِشَمَاط:

قرية في بني شَرَعَب من مديرية
«بلاد الطعام» في رَيْمَة وأعمال محافظة
صَنْعَاء.

مَشَقَل:

حصن في أطراف قبيلة بني بُحَيْت
وحدود بلاد حَوْلَان العالیه.

المَشَنَق:

قرية في منطقة الوَقِيش من مديرية
شَدَا وأعمال محافظة صَعْدَه.

بامَشْمُوس:

عائله من أهالي بلدة القُرَيْن في
وادي حضرموت، نذكر منهم: (١)
الشيخ العارف الصالح محمد بن أحمد
بامشموس، قال مؤلف الشامل: كان
من أكمل العلماء العاملين، والأئمة

المُشَنَه:

بفتح فسكون ففتح. من قُرَى
السُّهْمَان في حَوْلَان العالیه بمشارك
صنعاء. كما تحمل ذات الاسم نفسه

والمشهد - أيضاً - منطقة مشهورة بالآثار تقع أعلا وادي هَجْرَيْن في حضرموت، شرقي مدينة الحريضة الأثرية في دوعن. قال الأستاذ صلاح البكري: وفي هذه المنطقة أحجار كثيرة عليها كتابات حميريّة، وتوجد تلال تعلو إلى ٣٠ قدماً، على سفوحها أنقاض جدران. وعلى إحدى هذه التلال بئر إتساعها ٣٠ قدماً وعمقها ٦٠، وقد عُثِر على آثار قيمة في هذه المنطقة. وأشار مؤلف كتاب «إدام القوت في بلدان حضرموت» إلى أن موضع قرية المشهد كان يُسَمَّى «الغيوار» يكمن به اللصوص فيخيفون السابله ويقطعون السبيل، ثم بدأ للعلامة على بن حسن العَطَّاس (ت ١١٧٢هـ) أن يخطط بذلك المكان داراً ويّني مسجداً، فَرَغِب الناس في البناء بجواره، فانتعشت المنطقة. ويأتي الناس إلى هذا المكان مرّة كل عام للاحتفال بعيد المولد النبوي، وتقوم هناك سوق من أسواق العرب تدوم ثلاثة أيام. كما يضيف مؤلف «تاريخ الشعراء الحضرميين» قائلاً: إذا رجعنا إلى الغيوار (موضع المشهد اليوم) إلى ما قبل عام ١١٦٠هـ نجده منقطعاً مُجدباً مُخَوِّفاً مأوى للصوص وقُطَاع الطرق حتى أن العلامة المرشد السيد

قرية أخرى في جبل اللُّوز من خولان العالیه أيضاً.

والمَشَنَّة - بفتح الميم والشين ثم نون مُشَدَّده مكسورة - جبل أعلا مدينة إب. قيل أن فيه معدن الفضة وتُربته صفراء إلى بياض. كما أشار القاضي حسين السياغي في كتابه «معالم الآثار» إلى أن من آثار الملكة الصليحية أروى بنت أحمد الصليحي في مدينة إب، عمارة العقود المتواصله، عَقْداً إثر عقد، من جبل المَشَنَّة إلى المدينة، وجعلت فوقها ساقية للماء، أخرجته من الجبل إلى المدينة للشرب وللجامع.

المِشَاهَرَة:

من قُرَى مركز رَضُوم، مديرية مَيْفَعَة وأعمال محافظة شَبَوَه. فيها دِيَار آل كَشَطَل (الأشطل) من قبائل القشاعر/ قشعوري من آل ذَيْب جَمِير.

المَشْهَد:

موضع شمال مدينة حَيْدَان في صَبْعَدَه. به قبر ومشهد العلامة اللغوي نشوان بن سعيد الجَمِيرِي وولديه محمد وعلى. ويسكن المنطقة بعض ذُرِّيَة القاسم بن أحمد بن الهادي.

الشرقية. (٢) العلامة المؤرخ عمر بن أحمد المشهور، قال عنه الأستاذ أحمد با مندود: هو علامة جليل ومؤرخ قدير تولّى القضاء في عهد الدولة القيعيطيه ثم تولّى مشيخة زاوية التعليم بمسجد الشيخ علي بتريم إلى يومنا، كما يقوم بتحرير الفتاوى الدينية بمجلس الإفتاء، ومسكنه في منطقة «دمون» إحدى ضواحي مدينة تريم، وكان مولده في سنة ١٣٣٩هـ. (٣) العلامة الشيخ أبو بكر المشهور العَدَنِي، وهو من أهالي مدينة عَدَنَ وأحد الرجال الذين تبنا الدعوة إلى الله والأمر بالمعروف والنهي عن المنكر وأحد مشائخ أربطة التربية الاسلامية بمدينة عدن.

المشؤاف:

وإذ قرية شمال مدينة ذَمَار، سكنها محسن بن إسماعيل الأكوخ، بعد أن إنتقل إليها من شَهَارِه. وفيها كانت وفاته سنة ١٢١٦هـ.

مشؤحَم:

بكسر ففتح فسكون الواو ففتح الحاء. من مَصَبَّات وادي العَيْن - بفتح فضم الياء المشددة - بحضرموت.

أبا بكر بن عبد الله العيدروس حين مر به في طريقه إلى الحرمين إذا باللصوص يهجمون على القافلة ناهيين كل ما معها لذلك سعى لاحياء هذا المكان.

آل مَشْهُور:

من قبائل كِنْدَه، يسكنون وادي دَوْعَن بحضرموت، ومنهم طائفة في قرية مَيْخ. قيل أنهم عُرفوا بهذا اللقب نِسْبَةً إلى جدهم الشيخ محمد بن عبد الله مَوْلَى العَيْل بن عبد الله بن أحمد المشهور باستجابته الدعاء.

وآل المَشْهُور: من العلويين الحضارم، قال الشاطري: هم سلالة محمد المشهور المجذوب بن أحمد بن محمد بن شهاب الدين الأصغر. ومن هذا البيت: (١) عيدروس بن عمر بن عبد الرحمن بن أبي بكر المشهور العلوي الحضرمي، المتوفي سنة ١٣٨٠ هـ / ١٩٦٠م وهو صحفي، ولد بتريم ونشأ وتعلم بها ثم هاجر إلى أندونيسيا وهناك اشتغل بالصحافة حيث شارك في تحرير صحيفة (الإقبال) ثم تولّى بعد ذلك إدارة ورئاسة تحرير صحيفة (حضرموت). توفي بمدينة سورابايا الأندونيسية عاصمة جزيرة جاوه

مَشُورَه:

آل المَشُولِي:

أنظر: المَشَاوِلَه.

بفتح فسكون ففتح . جبل على بعد ثمانية كيلومترات من مدينة إب غرباً، عليه الطريق إلى العُدَيْن (الكَلَاع) وإليه يُنسَب الفقيه سليمان بن محمد المَشُورِي، ترجمه الجَندِي قال: كان فقيهاً صالحاً تفقه بعمر بن سعيد ولم أعرف تاريخه. وهو من الأماكن التي تسكنها قبيلة بني الشهاري الناجعه إلى المنطقة من جبل شَهَارَه في حَجَّه ولها الزعامة على بعض قبائل العُدَيْن. وتسيل مياه جبل مشوره الغربية إلى وادي عَثَه.

مَشِيرِعه:

بلدة صغيرة جوار «سوق النَجْد» من مديرية المُدَيخِرَه وأعمال محافظة إب. إليها يُنسَب القاص المبدع وليد المشيرعي.

ومَشِيرِعه - أيضاً - من قُرَى الحُصَيْن فِي الضَّالِع.

ومشوره - أيضاً - وادٍ وجبل في وسط جبل الضَّالِع، أعلا وادي المَلَاَح. وهو أعلا قمه في منطقة الضالِع، حيث يبلغ إرتفاعها ٦٣٥٥ قدماً. أما وادي مشوره فيرتفع عند جبل مشوره ويجري غرباً ويصل إلى أراضي منطقة الحَوْشِي حيث يُسَمَّى (وادي الملاح).

المُشِيرِق:

بضم الميم وفتح الشين والواو والكاف. حصن يُطلَّ على مدينة «الشَاهِل» مركز مديرية المَحَابِشَه، والجميع شمال غرب مدينة حَجَّه.

المِشُوكَه:

بضم الميم وفتح الشين والواو والكاف. حصن يُطلَّ على مدينة «الشَاهِل» مركز مديرية المَحَابِشَه، والجميع شمال غرب مدينة حَجَّه.

الفَصَاقِرُه:

من قبائل عَيْبِئِه السُّفْلَى، إحدى قبائل الحَدَا في شمال دَمَار. من ديارهم: القَرْشَه، الدَّارِي، غُؤَل المَجِيح، الشُّعْب، غُؤَل سَعِيد، القُؤُد.

المَصَانِع:

جبل ومركز إداري من مديرية «ثلا» وأعمال محافظة عَمْرَان، يضم مجموعة بلدان أثرية، فقد كان يُقال للجبل (مَصَانِع جَمِير)، ومن هذه البلدان: بيت عُلمان بضميتين، هَجْرَة بني الحَرَاسِي، بني المَرْوَجِي، الرَّاغِن بتشديد الزاي وكسر الفاء، وَرَف، مُدَع بضم ففتح، حَضُور الشَّيخ، القُمَّامَه بضم فتشديد الميم الأولى، وغير ذلك.

وجبل المصانع من المناطق الحصينه، وكثيراً ما تردد ذِكْرُه في الحروب مع الأتراك وكذا في الأحداث اللاحقة التي شهدتها المنطقة. ومن أسفل الجبل تمر الطريق الحديثة التي تربط صنعاء بجبل مَسُور المُتَّاب، فالجبلان متقابلان، وقد أورد الهمداني في الأكليل أن (مَسُور) و(المصانع) هما إبنِي: عمرو بن معدي كَرِب بن شرحبيل بن ينكف بن شمر ذي

الشَّرَف، النَّجْر، شُعْب الماء، مَسُورَه، الحُصَيْن، سمحان، قرية الدار، وغير ذلك. وكان الجَنْدِي - القرن السادس الهجري - قد تحدث عن المشيرق في كتابه «السلوك» وقال أنها من النواحي الغنية بالعلماء ومنهم أبو عبد الله محمد بن منصور الجنيد الفتوحى نَسَباً المُشِيرِقِي بلداً، والمتوفي سنة ٥٨١هـ.

والمُشِيرِق - أيضاً - من بلدان قبائل قَيْفَه في رَدَاع.

آل المَصَابِي:

من مشايخ قبائل المناصره في تهامه. منهم الشيخ مقبل المصابي الذي عقد تحالفاً مع النقباء آل الشايف في بَرَط، وذلك عام ١٣٣٦هـ.

المَصَابِيح:

جبل في شمال مدينة القَاعِدَه، الواقعه بوادي خَنْوَه. يُعْرَف اليوم باسم (الجبل) وفيه قرية المداجر، كما أنه جنوب - بلدة السَّقَنَه / سهفه.

المَصَافِرُه:

بلده وقبيلة من الأصابع، في جوار مركز «ظُور البَاَحَه» بمغارب لَحْج.

تَهَامَه. وهو جبل لا يخلو من آثار قديمه وإسلاميه، وبالذات قلعة المِصْبَاح وقلعة الشُّرف وقلعة الدَّائِر. وتمتاز قلعة المصباح بروعه جمالية وفنية في معمارها، وقد كانت مقراً للحاكم قبل أربعين عاماً عندما كانت المصباح مركزاً لمديرية «وَصَاب السافل» قبل أن ينتقل مركز المديرية إلى مدينة (الأحد) وذلك لوعورة الطريق إلى قلعة المصباح. وتذهب المياه النازله من الجبل إلى وادي سَحْمَل الذي يمر جنوب المِشْرَافه في حدود زَيْيد من الشمال.

وَيُنسَب إلى جبل المِصْبَاح: المُرَبِّي والإداري المعروف الأستاذ قاسم بن صالح المِصْبَاحي، الذي تولَّى أعمالاً قيادية منها: وكيلاً لوزارة التربية والتعليم (٧٠ - ١٩٧٦ م) ثم رئيساً لمصلحة أراضي وعقارات الدولة، فعضواً في مجلس الشعب التأسيسي، ثم نائباً لوزير الإدارة المحلية (٨٢ - ١٩٨٦ م) فعضواً في مجلس النواب عقب الوحده.

المِصْبَاح:

بكسر فسكون ففتح. قرية في سهل تهامه الغربية، عِدَادها من مديرية عَبَس

الجنح بن العطاف بن المُنْتَاب بن عمرو بن زيد بن علاف بن عمرو ذي أْبَيْن بن ذِي يقدم بن الصَّوَّار بن عبد شمس بن وائل بن الغوث بن جيدان بن قطن بن عريب بن زهير بن أيمن بن الهميسع بن حمير بن سبأ.

والمَصَانِع - أيضاً - منطقة من جبل حَجْر في المَحَابِشَه، يُقال أنها هي الأخرى قد عُرفَت باسم المصانع بن عمرو، وإن كان مفهوم (المصانع) في لغة جَمِير تعنى: الحصن أو الجبل، ومفردها: مَصْنَعَه - أنظرها.

والمَصَانِع - أيضاً - جبل ومركز إداري من مديرية عُمَه وأعمال محافظة دَمَّار، يضم مجموعة قُرَى صغيرة منها: يَنْع، أَجْلَه، الصَّافِيَه، الحَزْجَه، المَحَلّ، المَوْكف، الحَطَّايَه، وغيرها.

والمَصَانِع: من قُرَى بني الزِكْرِي في عُمَه. وانظر مادتي: «المَصْنَعَه» و«المصينعه».

المِصْبَاح:

بكسر فسكون ففتح. جبل شامخ في وَصَاب السَّافِل، شرقي مدينة زَيْيد. يرتفع نحو ٤٩٠٠ قدماً عن سطح البحر، ويُشْرِف من أعلاه على بلاد زَيْيد والجَرَّاحي وغيرها من سهل

وأعمال محافظة حَجَّه.

المِضْرَاح:

هو المعروف اليوم بالسين: المِضْرَاح، إحدى جبال المَعَاوِر في جنوب تَعِز. وإليه يُنسب الشيخ محمود عبد الحميد المِضْرَاح الذي كان أحد كبار مشائخ المنطقة في القرن الرابع عشر الهجري، وهو والد الأستاذ عبد الوهاب محمود عضو رئاسة مجلس النواب خلال دورتين إنتخابيتين (٩٤ - ١٩٩٧) وكان قد تولّى وزارة الاقتصاد عام ١٩٧٤م وغير ذلك من الأعمال القيادية.

المِضْرَع:

بكسر فسكون ففتح. موضع في أسفل قصر عَمْدَان بمدينة صنعاء القديمة، ذكره الهمداني والرّازي، وقد سُمّي بذلك لأن بِشْر بن أبي أرطاه العامري لَمَّا دخل صنعاء سنة ٣٩هـ ضرب لإثنين وسبعين رقبه من «الأبناء» أي صرعههم، فُسِمى المكان الذي قُتِلوا فيه «بَاب المِضْرَع». وهو لا يُعرَف اليوم.

والمِضْرَع: منطقة في نواحي مدينة المحويت. تمتاز بانتشار الزراعة فيها وجمال منظرها الخلّاب، مما يعطيها مميزات سياحية متكاملة.

والمِضْبَار - أيضاً - قرية من مديرية المَرَاوِعه، محافظة الحُدَيْدَه. فيها فخائد من القَتَابِيه والوَغَارِيه، من قبائل المَعَاوِر ونسبهم في الأشاعره.

والمِضْبَار: بلده في مديرية السُّخْنَه، محافظة الحُدَيْدَه. وهي من قُرَى الرّاييه العليا، إحدى قبائل عَكّ.

مِضْبَح:

حصن في شرقي جبل عُثْمَه، يُطلّ على «هَجْرَة بيت الجُرموزي» و«بيت النواري».

والمِضْبَح: هو الاسم القديم لحصن سَمْعُون في مدينة الشُّحر. وقد يُقال له (حصن ابن عِيَّاش) لأنه سكنه - في أول القرن الثاني عشر الهجري - زعيم آل عِيَّاش، من قبائل يَافِع.

ووردة مِضْبَح: قرية بالمشقاص في مشارق الشُّحر، كان يُضْرَب بها المثل في البُعد، وقد تُنطق بالسين.

والمِضْبَحِي: مركز إداري من مديرية كُسمه في رَيْمَه وأعمال محافظة صنعاء. من محلاته: العَوَالِي، الرّاحَه، جبل صُبَيْح، المَعْرَبَه، شِرَاعَه، طَهَام، وغير ذلك.

بنو المَصْرِي:

وبنو المَضْعَب: مركز إداري من مديرية الرُّجْم وأعمال محافظة المَحْوَيْت. وهو في منطقة جبلية، تتناثر حوالها المُدْرَجَات الزراعية والقُرَى العديدة، ومنها: السَّنْفَه، بني شِهَاب، الزَّيْلَه، الحُصْن، المَعَازِيب، المَنَارَه، العِرَّ، جبل السَّنِي، التَّعْبُرَه، الطَّرَائِف، الهِجْرَه. وقد كانت القرية الأخيرة من المناطق التي يقصدها طلبة العلم، وفيها سكن الفقيه الولي الصوفي أحمد بن عبد الرحمن الزَّيْلِي المتوفي أول القرن الثاني عشر الهجري.

عشيرته من أهالي مدينة صَعْدَه. منهم الشيخ صلاح بن أحمد المصري الذي تَوَلَّى الوزارة في حكومة عام ١٩٧١م.

وبيت المَصْرِي: قريه وعشيرة في عَنَس السلامه. منهم الشيخ أحمد بن عبد الله المَصْرِي أحد كبار مشايخ المنطقة في أول القرن الرابع عشر الهجري. كما أن منهم في عصرنا: العميد مطهر بن رشاد المَصْرِي نائب وزير الداخلية - ١٩٩٧م.

المُضْطَكَا:

والمَضْعَبِيْن: قبيلة تسكن منطقة العليا في بَيْحَان من أعمال محافظة شَبْوَه. يُعْتَقَد أن لها صلة قرابة بقبائل (بني مَضْعَب) في قَيْفَه. ومن أبرز فخائدهم: آل العِيَاشِي، آل العَرِيف، آل جِمَيْد، آل التَّلِج، أهل بو سَبْعَه في الحَاط، أهل سعيد في الجليدي، أهل جرامه، أهل شَاجِرَه، وغيرهم. وينتمي إلى هذه القبيلة عدد من الأسماء البارزة في عصرنا، نذكر منها: (١) الدكتور عبد الملك منصور المَضْعَبِي، وزير الثقافة - ١٩٩٧م وأحد الرموز الثقافية الفاعلة، والرئيس الأسبق للدائرة السياسية بالمؤتمر الشعبي العام. (٢) الكاتب الصحفي شاهر

لَقَب عائلة في «صنعاء» و«رَدَّاع» من سلالة الإمام القاسم بن محمد الحَسَنِي. وقد سُمِّي جدهم كذلك لشدة بياض وجهه كالمُضْطَكَا السُّلْطَانِي. وقد زال هذا اللَّقَب ويعرفون في رَدَّاع ببيت حَمِيد الدِّين.

بنو مَضْعَب:

بفتح فسكون ففتح. من قبائل قَيْفَه آل محن يَزِيد. يسكنون بلدة (دار مصعب) إحدى قُرَى مديرية رَدَّاع، محافظة البيضاء. وتقع القرية جوار بلدتي: «المَنَار» و«العَبْلَاء».

والمُصَلِّاءُ - أيضاً - قرية من ضواحي غربي مدينة زَدَاغ، قال الأكوغ: وأرضها مشتبك الحدائق والعُمران، وفيها العنَب البَيَاض الطَّيِّب وسائر أنواع الفواكه، ويسكن هذه القرية القُضاة «آل العِزَّاني» وهم أهل مكارم وسماح.

والمُصَلِّاءُ: من قُرى حُمَيس حَجُور، مديرية ظُلَيْمة حَبُور، وأعمال محافظة عَمْران.

المُصَلِّب:

منطقة في هيجة (مَدْيَنَة) بالشَّرَف الأسفل، محافظة حَجَّه. وهي أرض خصبه دافقة بالمياه.

بنو مُصَلِّح:

بضم فسكون فكسر اللام. من قبائل بني مُتَبَّه في يَرِيم، منهم النائب يحيى مصلح عضو مجلس النواب لأكثر من دورة إنتخابية.

المُصَلُّوب:

مركز إداري من أعمال محافظة الجُوف، تسكنه قبائل هَمْدَان الجوف. وهو منطقة أثرية مشهورة، وخاصةً في قرية «مَلَاخَا» مَوْضِع الوَقْعَة بين همدان

مصعبين. (٣) المُرَبِّي الأستاذ محمد يوسف حيدر المصعبي. (٤) بُخَيْت بن حسين حديجان المَصْعَبِي.

المَصْف:

بفتح الميم والصاد وتشديد الفاء. موضع في بلدة قَسَم الواقعه جوار مدينة تَرِيم بوادي حَضْرُمُوت.

المَصْفَرِي:

هم المَصَافِرَة إحدى قبائل الصَّبِيَّه في «طُور البَاخَه» غربي وادي لَحْج. منهم الأستاذ مهدي عثمان المصفرى رئيس تحرير صحيفة «الحق» الصادرة عن رابطة أبناء اليمن.

مَصْقَع:

بلدة لقبائل المَرَاقِشَة أهل السَّاجِل، عَدَاها من مَرَكِز مُكَيَّراس، مديرية لُؤْدَر وأعمال محافظة أبين.

المُصَلِّاءُ:

وَادِ مَغِيُول في الحُجْرِيَة جنوبي «حَيْقَان»، تنزل مياهه إلى المَقَالِيس، وبه عدد من القُرى. كما أنه كان مركزاً للطريق القديمة بين عَدَن والحُجْرِيَة.

وَمُرَاد فِي الْيَوْمِ الَّذِي كَانَتْ فِيهِ وَقْعَةُ بَدْرِ الْكُبْرَى.
وَالْمَضْلُوبُ - أَيْضاً - مِنْ قُرَى وادي عَيْنٍ فِي بَيْحَانَ، مَحَافِظَةُ شَبْوَه. وَهِيَ مِنْ ذَوَاتِ الْأَثَارِ أَيْضاً.

وَالْمَصْنَعَةُ: حصن يطل على مدينة المَحَوِيَت، يقع على مرتفع صخري كبير ويتألف من عدة أبراج محاطة بسور من جميع الجهات يتم الدخول إليه عبر بوابة واحدة، ومع مرور الزمان إندثرت تلك الأبنية القديمة. إلا أن الحصن يُستخدم اليوم بمثابة حاميهِ وبيحان.

وَالْمَصْنَعَةُ: حصن في غربي مدينة الطويله بالمحويت.

وَالْمَصْنَعَةُ: قلعة في جبل وِلْحَانَ بالمحويت.

وَالْمَصْنَعَةُ: قلعة تُشرف على بلدة الصَّايَه الواقعه في وسط جبل «ظَلْيِمَه حَبُور». كما أنه إسم قلعة في ذات الجبل لقبائل بني دَهَش.

وَالْمَصْنَعَةُ: قلعه وبلدة في ضلع جبل الأشمور، محافظة عَمْرَان.

وَالْمَصْنَعَةُ: من حصون بني المَهْدِي فِي جَبَل «كُخْلَانَ الشَّرْف» شمال حَجَّه.

وَالْمَصْنَعَةُ: من قلاع بني موهب في جبل «كُخْلَانَ عَفَّار» بمشارق حَجَّه.

وَالْمَصْنَعَةُ: حصن لقبيلة الرحمانين في مديرية عَمْر، محافظة صَعْدَه.

وَالْمَصْنَعَةُ: من حصون قبيلة «مَرَّان

وَمُرَاد فِي الْيَوْمِ الَّذِي كَانَتْ فِيهِ وَقْعَةُ بَدْرِ الْكُبْرَى.

وَالْمَضْلُوبُ - أَيْضاً - مِنْ قُرَى وادي عَيْنٍ فِي بَيْحَانَ، مَحَافِظَةُ شَبْوَه. وَهِيَ مِنْ ذَوَاتِ الْأَثَارِ أَيْضاً.

بنو المُصَلِّي:

بضم ففتح فتشديد اللام المكسورة ثم ياء. من مشايخ قبائل ضُلَاع هَمْدَانَ في شمال غرب مدينة صنعاء.

وَبَنُو الْمُصَلِّي - أَيْضاً - مِنْ قِبَائِلِ يَافِعِ الَّذِينَ اسْتَوْطَنُوا حَضْرَمَوْتَ، وَإِلَيْهِمْ تُنْسَبُ بَلَدَةُ (عُقْدَةُ آلِ الْمُصَلِّي) إِحْدَى قُرَى الْقَطْنِ بِوَادِي حَضْرَمَوْتَ.

المصموم:

موضع بالقرب من بلدة صَيْفٍ فِي وادي دَوْعَن بِحَضْرَمَوْتَ. أَقَامَ فِيهِ آلٌ مَعْرُوفٌ مَدْرَسَةٌ كَبِيرَةٌ مَعَ مَرِافِقِهَا مِنْ مَكَانٍ لِإِقَامَةِ الطَّلَبَةِ وَغَيْرِهِ.

المَصْنَعَةُ:

مُفْرَدٌ: مَصَانِعٌ، وَيَقْصَدُ بِهَا الْحُصُونُ وَالْقِلَاعُ. وَهِيَ مِنَ الْكَثْرَةِ بِحَيْثُ يَصْعَبُ حَصْرُهَا أَوْ الْإِشَارَةُ إِلَيْهَا جَمِيعاً، وَلَكِنْ يُمْكِنُ مَلَاسَةُ بَعْضِهَا مِنْهَا، وَنَذَكَرُ بِوَجْهِ خَاصٍ:

- ولد يحيى» في جبل حَيْدَان بصعده . الرُّضْمَه، جوار قرية الوَشَل .
- والمَصْنَعَه: حصن وبلدة لقبيلة بني مُعَاذ إحدى قبائل سَحَار من حَوْلَان صَعْدَه .
- والمَصْنَعَه: من حصون بني جَبْر إحدى قبائل حَوْلَان صنعاء .
- والمَصْنَعَه: بلده وحصن في جبل الحَذْب - بفتح فسكون - من بلاد بني مَطَر في غربي صنعاء . سَكَنَهَا نفر من آل الحَمَزِي الحسنيين .
- والمَصْنَعَه: قلعه في جبل حَصْبَان - بفتح فضم - من بلاد حَرَّاز .
- والمَصْنَعَه: من حصون بني مسلم في وُصَاب، وقد يُقال له حصن الشَّرَف .
- والمَصْنَعَه: قلعه في منطقة الأَجْعُوم من مديرية «حَزْم العُدَيْن» وأعمال محافظة أب. تقع أعلا وادي العَيْنين . وفيها مخازن للحبوب في أصل الجبل .
- والمَصْنَعَه: حصن أعلا جبل حُبَيْش، وهي المَصْنَعَه التي ذكرها الهمداني وقال أنها تُشبه «نَاعِط» في القصور وحَزَّانَات المِياه المحفورة في الجبل . وهي اليوم أطلال وحُرُوث .
- والمَصْنَعَه: من قلاع بني قَيْس في الرُّضْمَه، جوار قرية الوَشَل .
- والمَصْنَعَه: قلعه خاربه في أعلا وادي سَيْر - بكسر ففتح - بجبل بَعْدَان . أُخْرِبَهَا الملك المُطَمَّر الرسولي وذلك بالقرن السابع الهجري .
- والمَصْنَعَه: حصن أعلا وادي تَيْسَان في الحَدَا .
- والمَصْنَعَه: حصن في آيس، فيه مَطَر في غربي صنعاء . سَكَنَهَا نفر من حَمَّام علي، وفيه العديد من المساند الحميرية . كما يوجد برأسه قَبْر قديم .
- والمَصْنَعَه: بلده وحصن أعلا سائله مَغْسِج في عُنس .
- والمَصْنَعَه: من حصون جبل القَارَه في مديرية رُضْد من أعمال محافظة أَيْين .
- والمَصْنَعَه: خرائب بلدة كبيرة كانت قائمة بجوار منطقة المَيْقَاع في شرقي مدينة الصَّوَمَعَه من أعمال محافظة البيضاء، يسكن بالقرب منها آل قاسم .
- والمَصْنَعَه: من قُرَى قبيلة قَيْفَه في رَدَّاع . وهي من ذوات الآثار .
- والمَصْنَعَه: قِمَه في الهضبة الشمالية من جبل جحاف بالضالع .
- والمَصْنَعَه: حصن وبلدة في جبل

للحُصَيْنِ بالضالِع، جوار قرية الفقهاء .
والمَصْنَعَة: من قُرَى الشَّعِيبِ فِي

الضَّالِيع، جوار-قرية العَوَائِلِ .

والمَصْنَعَة: فِي جَبَلِ الْأَزَارِقِ
بِالضَّالِيع .

والمَصْنَعَة: قَلْعُهُ وَبَلَدُهُ فِي جَبَلِ
المُفْلِحِي مِنْ بِلَادِ يَافِعِ .

والمَصْنَعَة: مِنْ قَلَاعِ جَبَلِ المِلَاحِ
فِي رَدْقَانَ .

والمَصْنَعَة: حَصْنَانِ فِي نَوَاحِي
القَطْنِ بَوَادِي حَضْرَمَوْتِ .

والمَصْنَعَة: مِنْ حَصُونِ شِبَامِ فِي
وَادِي حَضْرَمَوْتِ .

والمَصْنَعَة: قَلْعُهُ أَعْلَى قَرْيَةِ عَوْرِهِ
بِمَنْطِقَةِ صَيْفِ فِي دَوْعَنَ . وَعَلَى مَقْرِبَةٍ
مِنْهَا تَقَعُ (مَصْنَعَةُ البَلَاغِيثِ) وَهِيَ آلُ
بِالْبَغِيثِ مِنَ الحَالِكَةِ .

المُصَنِّفُ:

بِضْمِ فَفَتْحِ فَتَشْدِيدِ النُّونِ المَكْسُورَةِ .
لَقَّبَ عَائِلُهُ مِنْ أَهَالِي مَحَافِظَةِ إِبْ،
يَرْجِعُ نَسَبُهُمْ إِلَى قَبِيلَةِ هَمْدَانَ . وَقَدْ
عُرِفُوا بِهَذَا اللُّقْبِ لِأَنَّ جَدَّهُمْ كَانَ قَدْ
قَامَ بِتَأْلِيفِ / تَصْنِيفِ كِتَابٍ . وَمِنْ هَذَا
الْبَيْتِ القَاضِي العَلَامَةُ مُحَمَّدُ بْنُ عَبْدِ
المَجِيدِ المُصَنِّفِ، الَّذِي تَصَلَّى

للتدريس فِي مَدِينَةِ جَبَلُهُ وَكَانَتْ وَفَاتِهِ
أَوَاخِرَ القَرْنِ الرَّابِعِ عَشَرَ الهِجْرِي .

مِصْهَبُ:

لَقَّبَ عَائِلَةٌ مِنْ أَهَالِي قَرْيَةِ «إِمْصَلُولِ»
فِي مَدِيرِيَةِ مُكَيَّرَاسِ، مَحَافِظَةِ أَبِينِ .
مِنْهُمْ الشَّاعِرُ: شَيْخُ أَحْمَدِ مِصْهَبِ .

آلُ مَضُور:

بِفَتْحِ فَسْكَونِ فَفَتْحِ . مِنْ قِبَائِلِ آلِ
فِجَاجِ فِي مَنْطِقَةِ الحُمْرَةِ بِمَدِيرِيَةِ
الْوَضِيعِ وَأَعْمَالِ مَحَافِظَةِ أَبِينِ .

بَنُو مُصَوِّع:

مِنْ قُرَى مَدِيرِيَةِ عَبَسَ فِي تَهَامِهِ .
إِلَيْهَا يُنْسَبُ الشَّاعِرُ وَالتَّرْبُوعِيُّ الكَبِيرُ
العِزِّيُّ المُصَوِّعِيُّ .

وَبَنُو المُصَوِّعِ: مِنْ عُلَمَاءِ ذِي
السُّقَالِ فِي القَرْنِ الخَامِسِ الهِجْرِي .
مِنْهُمْ الفَقِيهُ العَلَامَةُ عُمَرُ بْنُ إِسْحَاقِ
المُصَوِّعِ، المِتُوفِي سَنَةِ ٤٥٥ هـ . قَالَ
عَنْه العَجَنَدِيُّ: كَانَ كَبِيرَ القَدْرِ، شَهِيرَ
الذِّكْرِ، مَعْرُوفًا بِالعِلْمِ وَالصِّلَاحِ، وَلَهُ
مُصَنَّفٌ فِي فُرُوعِ الفِقْهِ الشَّافِعِيِّ سَمَّاهُ
«المُدَّهَبُ» فِي مَجْلَدَيْنِ .

المِصِينَاب:

يُعد أحد المعابد الهامة والفريدة في المنطقة.

بكسر ففتح فسكون. من حصون سَحِيلِ ابْنِ مَهْرِي، ويقع جنوب مدينة شِبَامِ حضرموت.

مُصِينِغ:

والمِصِينِغَة - أيضاً - منطقة معروفة تتبع مديرية الصعيد من أعمال محافظة شَبَوَه. تبعد عن «عَتَق» عاصمة المحافظة بمسافة ٣٠ كيلاً. وهي من ديار قبائل آل محمد والمَرَازِيق، كما أن فيها المشائخ آل الطوسلي (من كبارهم في القرن الرابع عشر الهجري: الشيخ حسين بن عثيب الطوسلي).

قرية صغيرة أسفل وادي حَجْر بحضرموت، تقع بالشرق الشمالي من حصن بن طالب، ومنها تمر الطريق للذهاب من مِينِغ إلى الصدارة.

المِصِينِغَة:

المنطقة، وضواحيها عبارة عن عدة مناطق منها: منطقة السُر، منطقة حَمَار، الحَشَعَة، وقُرَى آل سليمان وسُرْع، وغيرها. ويتم حالياً تنفيذ شق طريق من (عَتَق) إلى المصينغ سوف تستفيد منه مناطق كثيرة مثل قُرَى: آل سليمان، أرض المرزايق، الحَنَك، السُر، حَمَار، الحَشَعَة وغيرها. كما أن المصينغ ترتبط بمدينة الصعيد عبر خطوط فرعية وعرة.

تصغير مَصْنَعَة أي الحُصْن. وهي بلدة كبيرة في أرض المِشْقَاص، عِدَادَهَا من مديرية «الرَيْدَة وقَصِيْعِر» في ساحل حضرموت. تبعد عن عاصمة المديرية بنحو أربعين كيلومتراً، كما تبعد شرقاً عن مدينة الشَّحْر بمسافة ١٥٠ كيلاً في محافظة المَهْرَة. وهي منطقة ساحلية يعتمد أغلب سكانها على صيد الأسماك والأحياء البحرية، وتُعد من المناطق الهامة للإنتاج السمكي وقد أُقيم بها مصنع لتعليب السمك. كما أنها منطقة أثرية هامة حيث تَوَلَّت بعثة أثرية فرنسية - في عام ١٩٩٩م - التنقيب في أحد مواقعها، وقد عثرت في الموقع على معبد سبئي

والمِصِينِغَة: من قُرَى المِصِينِغَة، مديرية تَبْنُ في لَحِج.

والمِصِينِغَة: من قُرَى جبل عَمَاعِمَة في مَآوِيَه، شرقي مدينة تَعِز ومن أعمالها.

والمِصِينِغَة: بلده في منطقة الشُّوَيْفَة

الشَّمَايَتَيْنِ على بُعد نحو ثلاثة عشر كيلومتراً من الأراضي الصخرية غير المزروعة. أما المنطقة فهي في وادٍ زراعي تنتشر فيه أشجار النخيل؛ حيث يَنسَاب إليه جدول ماء دائم الجريان. وتسكن المنطقة قبائل الصُّبَيْحِي أو الصُّبَيْحَة، كما يعيش بينهم بعض الصُوفية. أمّا أشهر قُراهم فنذكر منها: السريد، العقيقه، الكديراء، الجرويه، المحقنه، مقاحف، المنصوره، الحَصْب، العرزه، البراحه، الهرهره، السويداء، العرسه، القيصه، السدير، وغير ذلك من القُرى العديدة. ومن المعالم الأثرية في المنطقة: جبل خَرَزُ وميناء رأس العاره القديم.

مضراه:

وادٍ بمديرية رجبه من أعمال محافظة مأرب.

مضاضه:

حصن في جبل المَحْفَد من مديرية مؤديه وأعمال محافظة أبين.

مَضْر:

من قُرى جبل الرياشيه في رَدَاع.

من مديرية خَدِير - بفتح فكسر فسكون - وأعمال محافظة تَعَز.

والمَصِينه: من قُرى البَكْرَه، مديرية الرَضَمَه وأعمال محافظة إب. تقع بالقرب من بيت الذيباني.

والمَصِينه: وادٍ في جبل عُقْد - بضم فتشديد القاف - من مديرية المَحَادِر في شمال إب.

والمَصِينه: من قُرى منطقة السُلْت - بضم فسكون اللام - في جبل حُبَيْش، شمال غرب إب.

والمَصِينه: قمة في جبل أَفْصُر - بفتح فسكون فضم - في كُحْلَان الشَّرَف، من أعمال محافظة حَجّه.

والمَصِينه: من قُرى بني حَيْرَان إحدى قبائل حَاشِد، في جبل المَحَابِشَه، شمال حَجّه. تُشْرَف على وادي الجِفَار.

والمَصِينه: من حصون حَجُور بجبل «ظَلِيمه حَبُور» من أعمال محافظة عَمْرَان.

المَضَارِبَه:

مركز إداري من مديرية «ظُور البَاخَه» وأعمال محافظة لَحَج. يقع في الغرب الجنوبي من جبل

مَضْرَح:

آل مَضْمُون:

بفتح فسكون ففتح . حصن في أعلا جبل «مَنْقِير» الْمُطَّلَّ على وادي بِنَا، عِدَّاده من بلاد العَوْد في النادره . وهو من الحصون المنيعه وليس له غير طريق واحدة، وفيه آثار جَمِيرِيَّة وسدود ماء محفورة في أصل الجبل . النِسْبَة إليه : مَضْرَحِي .

من قبائل ذو محمد في بَرَط . خَرَجَ منهم عدد من القضاة ورجال الفقه أمثال القاضي محمد بن أحمد بن يحيى بن محمد بن مضمون، كان عالماً بالفقه والنحو وقد وُلِّي قضاء صنعاء مدة ثم استوطن مدينة إبّ وتَصَدَّر للتدريس في المدرسة الأُسدية حتى وفاته سنة ٧١٥هـ . كما كان نجله يوسف بن محمد بن مضمون من رجال القضاء فقد تولى قضاء عدن ثم قضاء تعز . ثم وُلِّي القضاء في صنعاء، وتوفي سنة ٧١٨هـ .

المَضْرُوبه:

قرية في جنوب شرق مدينة حَيْس بمسافة ١٨ كيلاً . تقع فيما بينها وبين مَقْبَنه .

وتجدر الإشارة إلى أن ذريتهم تشتهر في صنعاء بِلقَب (البَرَطِي) نِسْبَة إلى موطنهم الأصلي : بَرَط . وإليهم تُنسَب قرية (بيت مَضْمُون) إحدى قُرَى جبل الحَذَب في الحيمة الداخلية .

المَضْلُوع:

منطقة زراعية في «جَوْل الخضراء» من مديرية حَبَّان وأعمال محافظة شَبَوَه . تقع على خط الطريق الداھية من شَبَوَه إلى المُكَلَّا .

آل المِضْوَاحي:

عائله من أهل قرية المَصْنَعه في وادي بِنَا، وهم من ولد العَبَّاس بن علي بن أبي طالب . أما لَقَبهم فيرجع إلى قرية «المِضْوَاح» في حَمَّه . نذكر منهم (١) العلامة حمود بن أحمد بن ضيف الله بن علي المِضْوَاحي الذي تولَّى وكيلاً لوزارة الأوقاف ثم وكيلاً

المِضْمَار:

بكسر فسكون ففتح . وادٍ كبير في مديرية الصَّوَمَعه محافظة البيضاء . يسكنه آل صارط وآل موسى أبو بكر . والمِضْمَار - أيضاً - بلده في جبل هُوَزَن أحد جبال حَرَّاز .

عاماً للهيئة العامة للمعاهد العلمية. (٢) أخيه العلّامة يحيى بن أحمد المضواحي ثم نجله إسماعيل مدير مكتب وزارة الشباب في تعيز. (٣)

الدكتور عبد القدوس المضواحي الأستاذ بجامعة صنعاء، رئيس الدائرة السياسية للتنظيم الوحدوي الشعبي. (٣) على المضواحي سكرتير تحرير

مجلة «ثوابت». (٤) على بن حسين بن محمد المضواحي مدير عام كلية العلوم بجامعة صنعاء، والمتوفي سنة ١٩٩٦م.

والمطّاحين: منطقة في وادي العَبْدَه من مديرية بَدْبَدَه وأعمال محافظة مأرب.

والمطّاحين: جبل ويلده في ذي سُفَال.

بنو المُطّاع:

عائله شهيرة من أهل مدينة صنعاء وضواحيها، يتصل نسبهم إلى أبي الفضل العَبّاس لابن علي بن أبي طالب. ومن كبار مشاهيرهم نذكر:

(١) محمد بن أحمد بن علي بن حسين بن محمد بن الحسن المُطّاع، عالم، تولّى الحُكْم في بلاد سنحان وبلاد الرُّوس ثم سجنه الوالي العثماني، وكانت وفاته سنة ١٢٩٦

للهجرة. (٢) نجله علي بن محمد المطّاع، تولّى أعمالاً منها قضاء رَدَاع وتوفى سنة ١٣٧١هـ وكان مشهوراً بحنكته السياسية. (٣) أحمد بن محمد بن إسماعيل المطّاع، المتوفي سنة ١٣٤٩هـ متولياً الأوقاف الداخلية. (٤) نجله الشهيد أحمد بن

المضي:
من أهالي الذّيس الشرقية في ساحل حضرموت.

مضيض:
قرية بالشويفه مديرية تخدير وأعمال محافظة تعيز.

مطّاحين:
(دار مطّاحين). قرية في جبل الأزارق بالضّاليع. تقع في الوادي الرئيسي.

والمطّاحين: قرية كبيره في وادي زُبَيْد من مديرية عَنَس وأعمال محافظة

المطالي:

منطقة تشمل مجموعة قرى عداها من مديرية المسراخ في جنوب مدينة تعز ومن أعمالها. فيها آل الجابري.

مطايه:

بلده ومركز إداري من مديرية السبته وأعمال محافظة إب.

المطاباه:

بكسر الميم. جبل ووادٍ في عُثمه. بهما العديد من القرى، منها: وقاش، العره، حصن الداهبي، جبل حبران، سوق الأحد، المرابض، سيلة همدان، المعين، سبد، دار سحيم، المصنعه، الحبله، بيت الولي، الدار، وغير ذلك. وإلى هذه المنطقة ينسب مشايخ عُثمه: آل المطاباه.

آل مطبق:

عائله من أهل مدينة سيئون في وادي حضرموت. منهم الصحفي: نبيل سعيد مطبق.

المطحلي:

(قاع المطحلي). أرض متسعه فيما بين قريتي «البحيح» و«عبال» بالجنوب

أحمد المطاع. وهو شاعر وأديب ومؤرخ، تولّى رئاسة تحرير مجلة «الحكمة اليمانية» بعد وفاة أحمد بن عبد الوهاب الوريث، وكان من المشاركين في الثورة الدستورية عام ١٩٤٨م ثم كان أحد شهدائها. صدر له كتاب في تاريخ اليمن بتحقيق الأستاذ عبد الله الحبشي. (٥) محمد بن أحمد بن محمد المطاع. وهو شقيق الشهيد أحمد المطاع، وكان من العاملين في القضية الوطنية، وقد تولّى بعد ثورة سبتمبر عدداً من الأعمال الدبلوماسية. كان آخرها سفيراً مفوضاً في السعودية. (٦) محمد بن علي بن أحمد المطاع، المتوفي بعد سنة ١٣٩٠هـ وكان قد تولّى أعمالاً منها حاكماً في جبل حبشي ثم تعرّض للسجن في حجّه عقب فشل الثورة الدستورية. (٧) محمد بن أحمد المطاع، وهو عالم وشاعر وأديب وخطيب كبير، تعين عضواً في مجلس الشعب ٨٧ - ١٩٩١م ثم انتخب عضواً في مجلس النواب ١٩٩٣م. كما انتخب أميناً عاماً لجمعية علماء اليمن. له كتابات عديدة تتسم بالجرأة وقول الحقيقة.

المنطقة التي كانت تُعْرَف إلى وقت قريب باسم (ناحية البُستان) ذلك أنها منطقة زراعية خصبة اشتهرت بزراعة البن الجيد والحبوب والفواكه كالبرقوق والعنبرود والجوز، إلا أن مما يؤسف له أن شجرة القات قد استولت على مساحات كبيرة من الأراضي الزراعية. ومن أهم أوديتها: (١) وادي صَيْح، وهو بالشمال الغربي منها، ويجتمع بوادي الأَفْجَر في سُرْدُود. (٢) وادي بُقْلَان، وهو بالجنوب من بني مَطَر وتتجه مصباته إلى قَرْش آئِس ثم إلى سِيَهَام. (٣) وادي رَيْعَان، ومساقطه من شرق جبل شُعَيْب ويتجهان جنوباً إلى القَرْش من آئِس. (٤) وادي حَدَّه، وهو من متزهات صنعاء الغربية، وكان له نبع ماء جاري، كثير الأشجار من فواكه البرقوق والعنبرود والجوز إلا أنه قد جف اليوم. أمّا أشهر جبال بني مطر فنذكر: (١) جبل النبي شُعَيْب ويُعْرَف بجبل حَضُور، وهو أعلا جبل في اليمن حيث يرتفع ٣٨٠٠ متراً من سطح البحر، لذلك فإنه الجبل الوحيد في اليمن الذي تنزل عليه الثلوج في بعض السنوات. (٢) جبل عَيْيَان، وهو الجبل المشرف على مدينة صنعاء من جهة الغرب، ويرتفع ٣ آلاف متر عن سطح البحر، وعن صنعاء ٩٠٠ متراً.

من الحُدَيْده. فيها قُرَى وَمَزَارِع لقبيلة القُحْرَا من عَك.

مَطْحَن:

(جبل مَطْحَن). جبل في وصاب العالي، يضم مجموعة قُرَى تشكل في أعمالها مركزاً إدارياً، ومنها: قرية «السُّرف» وقرية «المظابي» وقرية «مُدرة الخليل» وغير ذلك. وإليه يُنسب الشيخ محمد بن علوان المطحني.

مَطَر:

وَادٍ فِي شِمَال الضَّالِع، يَقَع أَسْفَل حِصْن أَجْرَع وَجِبَل أَجْلَب. إِلَيْهِ يُنْسَب آل مَطَر فِي عَدَن.

وَأَل مَطَر: مِنْ قِبَائِل ذُو مُحَمَّد بِن غِيلَانَ، دِيَارِهِمْ فِي بَرْطُ وَبِالْبَعْض فِي مَدِينَةِ صَعْدَه.

وَبَيْت مَطَر: مِنْ قُرَى ثَلَاث الزُّودِي، إِحْدَى قِبَائِل حَارِفٍ مِنْ حَاشِد.

وَبَنِي مَطَر: قَبِيلَةٌ مَشْهُورَةٌ فِي غَرْبِي صَنْعَاء. لَهَا مَنطِقَةٌ تُعْرَف بِاسْمِهَا: (مَدِيرِيَّة بَنِي مَطَر). وَهِيَ إِحْدَى مَدِيرِيَّاتِ مَحَافِظَةِ صَنْعَاء. تَقَع فِي الْجَهَةِ الْغَرْبِيَّة مِنْهَا، يَحْدُهَا شَرْقاً أَمَانَةُ الْعَاصِمَةِ، وَغَرْباً بِلَادِ الْحَيْمَةِ، وَجَنُوباً آئِس، وَشِمَالاً كَوُكْبَانَ وَهَمْدَانَ. وَهِيَ

(٣) جبل المنار، وهو جبل النبي شُعَيْب. (٤) جبل الحَدَب، في جنوب بني مَطَر.

- ١٩٩٠م فمجلس النواب لدولة الوحدة بعد ذلك. كما زاول أعمالاً رسمية كان آخرها محافظاً للواء صنعاء حتى عام ١٩٨٨م وعضواً في المجلس الاستشاري. (٣) الشيخ يحيى بن محمد بن علي المطري الذي تولّى المشيخ على بني مطر بعد وفاة الشيخ أحمد بن علي المطري، وهو شقيق النائب حسن بن محمد المطري الذي لقي ربه شاباً وذلك سنة ١٩٩٧م.

والمعروف أن قبيلة بني مَطَر هي بطن من قبائل جَمِير، ونُشير هنا إلى بعض تفرعاتها وأسماء مناطقها الأثرية الهامة، ومنها: بني سُوار، البَرَوِيَّة، بني شهاب، بيت مَهْدِم، سُهْمَان، بني قَيْس، قَيْدَان، تَالِيه، مَسَيْب، مَخَيْب، بيت صُؤْلَان، بيت رُقُح، حصن العَرُوس، حصن صَبِيحَان، جبل نَبْهَان، جبل بُقْلَان، محل وَقْش، محل سَبَا، بيت رَدَم، حصن شَمْر، مدينة المَضُوءَا، حَشْنَعَان، صُؤْلِيْت، محل القَلَيْس، بيت سنامه، وغير ذلك.

كما يُنسَب إلى بني مَطَر عدد من البيوتات، نذكر من شخوص بعضها، الأسماء التالية: (١) الأستاذ «مجاهد حسن» بن غالب المطري. وهو من العناصر الوطنية التي أسهمت بنصيب في الحركة الوطنية. وكان قد أضدر قبل وفاته جزءاً من مذكراته عن ثورة ١٩٤٨ بمشاركة زميله المشير عبد الله السَّلال. (٢) الأستاذ علي بن عبد الله المطري، وهو إداري ودبلوماسي معروف، ولد ونشأ وتعلّم بصنعاء، وتلقّى تعليمه العالي في القاهرة وبيروت، تولّى أعمالاً منها: وزيراً للمواصلات ١٩٦٥م. ثم وزيراً للصحة ١٩٦٧م، ثم وزيراً للزراعة ١٩٧٨، بعدها تعيّن مديراً لمكتب رئاسة الجمهورية ثم التحق بالعمل الدبلوماسي. (٣) النائب حميد بن

ويُنسَب إلى بني مَطَر: المشايخ آل المَطْرِي، نذكر منهم: (١) الشيخ علي بن حسن المطري الذي قتله الامام أحمد في مدينة تعز فقد كان على إتصال برجال حركة ١٩٥٥م وكان رجلاً شجاعاً وصاحب مواقف بطولية. (٢) ولده الشيخ أحمد بن علي المطري، المتوفي بداية عام ١٩٩١م بعد حياة حافلة بالعمل الوطني والسياسي، فقد تولّى عضوية كل المجالس النيابية التي تم تشكيلها من عام ١٩٦٣م حتى مجلس الشورى ٨٨

لدى الحبيب عبد الله بن عمر الشاطري، وانتقل إلى عدن وعاد إلى الزَّاهر وتولى الأمامة والخطابه، وكان على جانب عظيم من العلم والصلاح والنُّسك والعبادة، قائماً بالوعظ والإرشاد، واستمر على ذلك الحال حتى توفاه الله في سنة ١٤٠٢هـ - ودُفن في الزاهر.

مَطْرَان:

تشية مَطْر. حصن وقرية من جبل قَدَس من المَعَايِر (الحُجْرِيَّة) جنوب تَعِز. ذكرهما الجَنْدِي في كتابه «السلوك» ولا تزال القرية عامره والحصن خراب. وكانا من مساكن بنو الكِرَنْدِي ملوك المَعَايِر.

وَأَل مَطْرَان - بفتح فسكون ففتح - عائله من أهل مدينة سيئون بوادي حضرموت. منهم الكاتب والأديب: سليمان مطران.

مَطْرَح:

جبل عال متعرج في الضَّالِيع، يقع في أقصى غرب جبال مُرَيْس.

أَل مَطْرَف:

قبيله يمنية قديمه أشار إليها

ناصر بن صالح المطري، عضو مجلس النواب - ١٩٩٧م عضو لجنة الشؤون الدستورية بالمجلس.

وبني مَطْر: بلده في حَجُور من مديرية «مُطَيْمِه حَبُور» وأعمال محافظة عَمْرَان. تقع جوار بلدة المِسْوَح.

وبني مَطْر: منطقة لبني الوليد في المَحْوَيْت، جوار قرية النُّجُود.

وبني مَطْر: جبل ووادٍ في منطقة الشُّرم السَّافِل من مديرية عُمَّه وأعمال محافظة دَمَار، يشملان مجموعة قُرَى منها: العارضه العاليه، المَدَّاره، الوادي، مَسَّاط، الجَبَّانَه العاليه، حَبَّاجِرَه، وادي السَّعِيدِي، الشَّقْرَاء، أكمة الدُّخان، وغير ذلك.

وبني مَطْر: من قُرَى جبل رَاس في شرقي الحُدَيْدَة. فيها فخائد من قبيلة القَحْرَاء إحدى قبائل عَك.

وبني مَطْر: من قُرَى جبل بُكَّال في الجَبِين من بلاد رَيْمَه.

وَأَل المَطْرِي: من قبائل يَافِع. منهم بيت في الزَّاهر من أعمال محافظة البَيْضَاء، ومن هؤلاء: الشيخ العَلَّامه عبد الله بن عبد الحق المطري. قال العَلَّامه الهَدَّار: أصله من يافع من منطقة حَمُومَه، طلب العلم في تريم

الهمداني في العاشر من «الأكليل» وقال أن منازلهم في منطقة البطان بالجوف، وينتمون إلى بني مُجلد بن عليّان بن أَرْحَب.

ديار آل مطرف: بلدة في نواحي مدينة سيئون بوادي حضرموت. تقع جوار: عرض مولى خيله.

والبامطرف: عشيره من أعيان مدينة الشحر بساحل حضرموت، نذكر منهم: (١) الأديب والمؤرخ الكبير محمد بن عبد القادر بامطرف، المتوفي سنة ١٩٨٨م والذي قدّم الكثير من المؤلفات عن تاريخ حضرموت، ساحلها وداخلها، جبالها ووديانها، ومن ذلك الكتب التالية: الشهداء السبعة، في سبيل الحُكْم، المُعلّم عبد الحق، الجّامع في أعلام المهاجرين، الرّفيق النافع، الهجرة اليمنية، المختصر في تاريخ حضرموت العام، شخصيات لا تنسى، التركيب العشائري في حضرموت، إلى جانب مؤلفاته في القصة القصيرة والمسرح. وهو والد الدكتور عوض بامطرف وكيل وزارة الزراعة، رئيس الهيئة العامة لتنمية وتطوير الجزر اليمنية. (٢) الباحث والكاتب عمر عوض بامطرف. (٣) الصحفي فؤاد بن محمد بامطرف.

ومطره - أيضاً - بلدة في وادي دُهر شرقي الكُرب.

مطروح: بلدة في أعلا وادي دُوَعْن بحضرموت. فيها آل باجَمّال وفخاند من القُثم ونُوح.

بامطروش: من قبائل وادي العُيْن في حضرموت. إليهم تُنسب عَقَبَة صيقة بامطروش التي تنزل منها حصون آل بَكر بكسرتين.

آل المَطْرِي:

أنظر: بني مَطْر.

مَطُف:

مدينة الحَزْم - عاصمة محافظة الجوف
- بمسافة ٣٠ كيلاً. من أهم بلدانها:
حصن بني سعد وحصون آل شنان،
المنُصاف، الضِّلْفان، المِضْلَاب، آل
مَرِيَم، الحَارِد، وادي سريره،
المبدعه، الزوراء، أبو مسك،
الصابيه، الجندال، وغيرها.

بفتح فضم. من أودية المُحمَّديين
في غربي المُكَلَّأ. منه الطريق الجبلية
من فُوّه إلى حَجْر.

المِطْهَاف:

بكسر فسكون. من أودية حَبَّان في
مديرية الصعيد - محافظة شَبْوَه. يقع
في جنوب حَبَّان ويجتمع عند قرية
الظاهرة.

آل مُطَلَّق:

بضم فسكون ففتح. من قبائل
حَالِمِين في رَذْقَان. منهم في عصرنا:
الشيخ محمود بن محمد مُطَلَّق شيخ
مشائخ الرباع.

آل مُطَهَّر:

بضم الميم وفتح الطاء والهاء
المشددة. عائله من أهل مدينة صنعاء،
اشتهروا في مجال القضاء، وأصلهم
من بلدة الظهار في بني شَدَّاد من
حَوَلَان العاليه، نذكر منهم: العلامه
المحقق أحمد بن عبد الله بن زيد
مُطَهَّر، المتوفي سنة ١٣٤٨هـ قاضياً
لبلاد العُدَيْن، وقد حَلَّف ثلاثة أولاد
علماء: عبد الكريم ومحمد وحسين.
فأما عبد الكريم بن أحمد مُطَهَّر فقد
كان عالماً مُبَرِّزاً في علوم العربية وكاتباً
بليغاً، تولَّى الكتابة في ديوان الإمام
يحيى، كما كَلَّفه بإصدار جريدة

وآل مُطَلَّق: فخيذه من النماره،
إحدى قبائل بني هلال. يسكنون في
وادي جُرْدَان من مديرية عَرَمَا - محافظة
شَبْوَه. وينقسمون إلى الفروع التالية:
آل صالح بن راشد، وآل راشد بن
راشد، وآل مهيس بن راشد، وآل
النويجر، وآل محمد بن مُطَلَّق، وآل
سالم بن مُطَلَّق.

المِطْهَاف:

بتشديد الميم الثانية. مديرية من
مديريات محافظة الجوف. تقع أسفل
وادي مَدَّاب، وبالشمال الغربي من

الحسنى الصنعاني المتوفي سنة ١٢٠٧هـ والمنتهى نسبة إلى الحسن بن علي بن أبي طالب. ومن مشاهير هذا البيت نذكر: (١) العلامة محمد بن إبراهيم بن حسين بن يحيى مطهر المتوفي سنة ١٣٥٤هـ عاملاً لبلاد سُفْيَان. (٢) العلامة محمد بن إسماعيل بن عبد الرحمن بن إسماعيل مطهر، المتوفي سنة ١٣٦٣هـ ناظراً لناحية سَاقَتَيْن في صعده. (٣) أخيه العلامة مطهر بن إسماعيل بن عبد الرحمن مطهر، المتوفي سنة ١٣٧٣هـ عاملاً لبلاد المَرَاوِع في تهامة. (٤) العلامة محمد بن يحيى بن علي مطهر، عضو مجلس النواب لأكثر من دوره إنتخابية وأحد كبار علماء الشريعة في عصرنا، وهو رئيس لجنة تقنين أحكام الشريعة بالمجلس، وله مؤلفات ومشاركة في كثير من المجالات الثقافية والفكرية. كما أنه والد الأستاذ الدكتور محمد مطهر رئيس جامعة صنعاء سابقاً.

وآل مطهر: عائلة من الحمزات، يسكنون غيل مُرَاد بالجوف، ينحدرون من سلالة الإمام المنصور عبد الله بن حمزه.

وآل مطهر: فخيذه من آل عُبيد بن

«الإيمان» الشهيرة التي كانت تنشر أخبار الإمام وأخبار دولته والبلاغات الرسمية والتعيينات. له شعر أكثره مرثي ومدايح وتهاني، ووفاته سنة ١٣٦٦هـ. وأما محمد بن أحمد مُطَهَّر فكان أديباً شاعراً على معرفة بالفقه، تولّى الكتابة في ديوان الإمام يحيى، وكانت وفاته سنة ١٣٨٦هـ. ثم حسين بن أحمد مطهر، وهو عالم وأديب وكاتب، تولّى الكتابة للإمام يحيى في ديوانه، وقد كان على اتصال برجال الثورة الدستورية، لذلك تعرض للسجن في حَجَّه، ولمّا أُطلق سراحه تعين عاملاً في جَهْرَان ومن بعدها في وُصَاب، وتوفى سنة ١٣٨٥هـ. ومن جملة أولاده: الأستاذ مطهر حسين مطهر نائب مدير عام الصحافة بوزارة الاعلام. كما أن من هذا البيت: الكاتب الإذاعي البارز الأستاذ عبد الرحمن مُطَهَّر، المعروف باسم «بابا عبد الرحمن» لتخصصه في الكتابة للأطفال. وكذا مطهر محمد مطهر رئيس مجلس التنسيق للجمعيات الخيرية بمدينة صنعاء التاريخية.

وآل مطهر - أيضاً - عائلة من أهل صنعاء وحُوْث ونحوهما، يُنسَبون إلى العلامة مطهر بن إسماعيل بن يحيى بن الحسين بن الإمام القاسم بن محمد

الحُجْرِيَّة، منهم عبد الغني مطهر عضو مجلس قيادة الثورة، وقد تولَّى وزارة التجارة عام ١٩٦٢م، ثم وزارة الاقتصاد عام ١٩٦٤م.

المطوي:

من قُرَى الشَّعْبِ فِي الضَّالِّعِ.

آل مُطَيَّر:

بضم الميم وفتح الطاء. بطن من الأشاعرة في تهامة، برز منهم عدد من العلماء ورجال الفقه والقضاء، أمثال العلامة إبراهيم بن محمد مُطَيَّر المتوفى سنة ٧٦٢هـ، وأمثال العلامة الأديب النحوي علي بن محمد بن إبراهيم مُطَيَّر المتوفى سنة ١٠٤١هـ. وأمثال العلامة اللغوي أحمد بن علي بن محمد مُطَيَّر المتوفى سنة ١٠٦٨هـ. ومن مؤلف الأخير: تسهيل الصعاب في علمي الفرائض والحساب، الرُّوضُ الأنيف في النحو واللغة والتصريف.

وآل مُطَيَّر: عائله معروفة من أهل مدينة صَنْعَاء، انتقلوا إليها من الحَيْمَة. ومن مشاهيرهم: (١) الحاج الفاضل حسين بن عبد الله مُطَيَّر المتوفى سنة ١٣٢٣هـ مديراً لناحية بني الحَارِث. (٢) العلامة مطهر بن حسين مُطَيَّر،

حَمَد، أحد أقسام قبائل ذو حسين بن غيلان. ديارهم في رجوزه من بَرْط.

وآل مطهر: من قبائل وادي عَسِيلَان في بَيْحَان. لهم هناك قريتان يُقال لهما: «جوآل مطهر» و«ديمة آل مطهر».

وآل مُطَهَّر: فرع من قبائل الأميري أو أهل أحمد في الضَّالِّع، يسكنون قُرَى الحُصَيْن ومرفد وِلْكَمَة لِشُعُوب وحييل القبه والعطريه وسناح وغيرها.

وآل مُطَهَّر: من عشائر آل العمودي أهل حضرموت؛ يسكنون بلدة بَضَه في وادي دَوْعَن، وهم من سلالة الشيخ سعيد بن عيسى العمودي المتوفى سنة ٦٧١هـ. وكان كبارهم: الشيخ العلامة عبد الله بن صالح بن عبد الله بن صالح بن محمد بن حسين بن محمد بن مطهر الذي كانت له الولاية على بلدة بَضَه في منتصف القرن الرابع عشر الهجري.

وآل مطهر: من العلويين الحضارم. قال الشاطري انهم من سلالة علوى بن مبارك بن عبد الله مدهر، والبعض من نسل عقيل بن سالم أخو الشيخ أبي بكر بن سالم.

وآل مُطَهَّر: من قبائل المعافر

مُظَرَّات:

قرية في منطقة العَدَّاني من مديرية جبل الشُّرق وأعمال محافظة دَمَار. تقع بجوار بيت الجَمْرَه.

آل مُظَفَّر:

فرع من الشحابل / آل شحبل، إحدى قبائل عُصْبَة بني ضِبَّه. يسكنون قرية المخارم في شمال وادي رِخْيَه بحضرموت.

وآل مُظَفَّر: من علماء الفقه الزيدي بالقرن التاسع الهجري. كان مسكنهم قرية «حَمْدَه» في قاع البَوْن الأسفل من مديرية «عِيَال سِرْيَح» محافظة عَمْرَان.

نذكر منهم: القاضي يحيى بن أحمد بن مُظَفَّر مؤلف البيان، وكذا العلّامه محمد بن حمزه بن المُظَفَّر الذي يعد إمام المُفسِّرين والحُفَّاظ بالقرن التاسع الهجري، له كتاب «البُرْهان» إحتوى على عشرين عِلْماً منها: أصول الدين والفقه والفرائض والتفسير والحديث واللغة والتصريف والمعاني والبيان والبديع. وتصدر الاشارة. إلى أن بعض حفدة آل مُظَفَّر يُقال لهم اليوم (بيت الحميدي) منهم القاضي محمد بن صالح الحَمِيدِي المتوفي سنة ١٣٨٧هـ وكان قد تولّى القضاء في عدد من

المتوفي سنة ١٣٩٩هـ كان من الأتقياء الصالحين، وقد تولّى أعمالاً منها قضاء الطويله ثم وصاب العالی ثم عُثْمه، وقد لازم بيته بالفليحي حتى وفاته. (٣) ولده محمد بن مطهر مُظَيْر، كان من الفضلاء، وتولّى أعمالاً في المالية وكذا في هيئة التطوير التعاوني، وهو والد الأستاذ عبد الكريم محمد مُظَيْر مدير عام الهيئة العامة للاستثمار. (٤) أحمد بن حسين مُظَيْر. كان من الأدباء اللُطفاء، توفي وقد نَيَّف على السبعين وذلك نحو سنة ١٣٦٦هـ وخَلَّف ولده الحاج علي بن أحمد مُظَيْر.

والمَظِير - بكسر الطاء - بلده في وادي حَبَّان من مديرية الصعيد وأعمال محافظة سَبَوَه. فيها آل أحمد بن يسلم من آل وبير إحدى قبائل الأقموش / القميشي.

وجبل مَظِير: قرية من مديرية يَرِيم وأعمال محافظة إب. تقع بالقرب من: مَنِكِت.

وآل المَظِيرِي: من مشايخ قبائل المَرَاقِشَه في منطقة جُعَار محافظة أبِيَن. منهم في عصرنا: الشيخ علي مطيرى شيخ قبائل المراقشه.

آل مظلف:

قبيلة وبلدة في منطقة زاره من مديرية لودر وأعمال محافظة آيين.

المعائن:

بلده من مديرية «صبر الموائد» وأعمال محافظة تعز. تقع بجوار بلدة سيته.

والمعائن - أيضاً - هو ما يُقال له «المعائن» بالياء بدل الهمزة - أنظره.

مُعَادِين:

(وادي مُعَادِين). وادٍ في جنوب حَيْقَان في الطريق منها إلى «طُور البَاحه» في غربي لَحْج. كان من الوديان المزدانه بالخُضرة والشجيرات، متلاً بالمياء المتدفقة بانسياب وغازرة إلى الحقول، إلا أنه قد أصابه الجفاف نتيجة شحة الأمطار، وأصبح غيل الوادي يجف لذلك أصبحت الأرض جرداء. وفي أسفل الوادي يقع مركز «طُور الباحه» الذي تتناثر من حوله القُرى. ومن ساكنيه: قبائل المصفرى من الأصايح / الصبيحه.

الأفضية والنواحي. وهو والد الرئيس إبراهيم الحمدي الذي حَكَم اليمن من سنة ١٩٧٤م إلى سنة ١٩٧٧م.

وآل مُظَفَّر: مَرَكِزَان إداريان من أعمال البيضاء، هما: آل مُظَفَّر الأسفل وآل مُظَفَّر الأعلا. أما أهم بلدانهما فنذكر: العاديه، آل ملاح، الرباط، آل قادش، آل مجور، آل عُمير، آل سعيد، آل على مُظَفَّر، آل بني جفار.

والمُظَفَّر: حصن في جبل أسلم من بلاد حَجّه.

المُظَفَّرِيَّة:

منطقة في أعلا مغربة مدينة تعز، سُميت نِسْبَةً إلى «المدرسة المُظَفَّرِيَّة» التي أقامها بهذه المنطقة السلطان الملك المُظَفَّر يوسف بن عمر بن علي بن رسول، المتوفي سنة ٦٩٥هـ. وقد إندثرت المدرسة وتخرّبت. وكان إسم المنطقة «ذي عُذَيْنَه» كما قد يُقال لها اليوم «جامع المُظَفَّرِيَّة».

مُظَلَب:

جبل في غربي القطن، يقع جوار زَيْدَة الصَّبَغِر.

بنو مَعَاذ:

الْحَيْقُ بفتح الحاء وسكون الياء. (٧)
آل حُتَيْش، (٨) آل باحسن. (٩) آل
باعقبان.

المَعَاذِيه:

قبيلة من الأشاعره، مساكنهم ما بين
بيت الفقيه والمنصوريه من أعمال
زَيْد. وهي منطقة واسعة كثيرة
الخيرات من الزروع. ومن أقسام
القبيلة: الزَّرَانِيْق، بني محمد، بني
المقبول، بني مشهور، العَمَارِي، بني
الجَنِيْد، الهَبَالِيَه، البهادره، وغيرهم.
وقد غلب عليهم إسم (الزَّرَانِيْق) باسم
أحد فروعهم، وذلك لشهرة هذا الفرع
سواء أيام بني رسول أو في العصر
الحديث. ومن مشاهير هذه القبيلة:
الفقيه أحمد بن موسى بن عُجَيْل
المتوفي سنة ٦٩٠هـ وإليه تُنسب مدينة
«بيت الفقيه». كما أن منهم الفقيه
أحمد بن أسعد المعزبي الذي عاش في
القرن الثامن الهجري، وكان موطنه في
جبل حَرَّاز.

بنو المَعَازِي:

فخيله من قبيلة بني كعب في
الشرف الأعلا من حجور، شمال
غرب حَجَّه. من مشاهيرهم: القاضي
العلامة عبد الله بن علي بن يحيى بن

مركز إداري من مديرية سَحَار
وأعمال محافظة صَعْدَه، يقع على
مقربة من عاصمة المحافظة، إذ لا يبعد
عن مدينة صَعْدَه إلا بحوالي كيلومتر
واحد. وهو في أرض متسعة صالحة
للزراعة. ومن أهم بلدانه: المَصْنَعَه،
وادي صَبِير، آل نبهان آل سربي، ذو
حسين البوارعه، سفیان، آل عبد الله،
آل شِبْرِين، أَعْوَج، آل قيلبي، آل
حَمِيْس، لَحْمَان، سُودَان، يَهْرَه،
السَّاحه، وغير ذلك.

المَعَارِه:

بطن من آل تميم إحدى قبائل بني
ضِبْنَه. يسكنون مديرية الشُّحْر
بحضرموت. والنسب إليهم: معارى.
ومن فروع المعاره نذكر القبائل التالية:
(١) آل إبن الشِّمِيمِي بكسر ففتح
فسكون وفيهم الزعامه، ويسكنون بلدة
لُفْنَه بضم فسكون. (٢) آل بن ثابت في
دِقَيْش بكسر ففتح فسكون. (٣) آل ابن
مَبْسُوط بفتح فسكون في القُرْب بضم
فكسر. (٤) بيت الفُوخ بفتح فسكون في
بلدة الحصي بفتح فسكون. (٥)
الحَوْلَان بضم الحاء وسكون الواو في
حصن القرن بفتح فسكون. (٦) آل ابن

(المجاورة) وقد سُمِّي بذلك لرسو السفن بجواره.

المعاصلة:

فخيزه من قبيلة الأشاعره، يسكنون وادي زبيد، وبلادهم واسعة ممتدة من ساحل البحر إلى الجبل، وهي تُشكّل في أعمالها مركزاً إدارياً من مديرية زبيد، يضم من القرى والبلدان: الجراجي، العريش، السيد عيسى، الجروب، المحصيم، الزريعية، الروضة، المرابيد، الراديه، الصيايه، المحامره، القُرتب، العطن، الهديميه، البارودي، البعجري، بيت الخضير، المعامره، البطيلي، المِزجاجي، بيت بُرّيه، الرّواك، وغيرها من المناطق التي تحيط بها المزارع الواسعة التي تنتج الحبوب على اختلاف أنواعها وكذا القطن والتبناك والسّمسم والنخيل وغير ذلك.

المعاطره:

(آل عطران). فخيزه من قبيلة ذو محمد بن عَيّان، من بَكَيْل. يسكنون منطقة «رحوب» في مديرية «بَرْط العِنان». ومن فروعهم: (١) آل يعقوب، وفيهم الزعامه على القبيله، وشيخهم اليوم هو الشيخ عبد الله

على المَعَازي الشرفي الكعبي. مولده في الشرف سنة ١٣٤٣هـ وتلقى تعليمه في حوث والمحابشه وحبُور؛ حتى برز في العلوم الفقهية فاشتغل بالتدريس في وشحه وحتّجه. ثم تولّى القضاء في المحابشه وحراز ويريم، ثم صار عضواً في الاستئناف، فرئيساً لاستئناف المحاكم التجارية، فعضواً بمجلس القضاء الأعلى.

آل معاشق:

من قبائل الشحر في ساحل حضرموت.

معاشق:

رأس جبلي ممتد في بحر عدن، وهو متفرع من جبل (شَمْسَان)، يمتد إلى الجنوب فاصلاً بندر حُقّات عن بندر يليه إلى الغرب يُعرّف ببندر ضُرّاس. ويشير الاستاذ عبد الله مُحَيَّرز إلى أن بعض الخرائط القديمة التي رسمها الانجليز بعد احتلالهم مدينة عدن، تُسمّي «رأس معاشق» باسم «رأس مجذوب» ولعل ذلك نسبة إلى ولي مقبور هناك يحمل هذا اللقب. ويروي جاكوب في كتابه ملوك العرب أن كلمة معاشق هي في الواقع (معشق): كلمة دارجة أقرب معنى لها

يعقوب شيخ شمل المعاطره - بَرَط. (٢) آل حسين بن داود. (٣) النواجمه/ آل ذي ناجع. (٤) آل النوفية. (٥) آل عيسى، ومنهم آل الضويني وآل المياح. (٦) آل علي بن ناوي في القصيف.

آل معاطه:

عائله معروفه من أبناء يافع.

بنو المَعَاظَا:

وينو المَعَاظَا: عائله من أهل وادي السّر في بني جَشَيْش، بالشمال الشرقي من صنعاء، يُنسَبون إلى المَعَاظَا بن رَسَام بن سعيد بن علي بن أحمد بن فَهْد بن عِمْران الصَيَّادى النُّهْمى، المتوفي أوائل القرن العاشر الهجري، وكان فقيهاً عَارِفاً، قَدِيم والده من منطقة «عِيَال صَيَّاد» في نُهْم، وسكن منطقة الأبناء مشتغلاً بالعلم. إلا أن أسلافهم يؤكدون أنهم فرع من آل المعافا أهل السُّوْدَه. ومن معاصري هذا البيت: الوزير ناصر المعافا؛ الذي تولّى وزارة الزراعة ما بين عامي ٦٣ - ١٩٦٥م ثم تعين مستشاراً للوزارة.

وآل المَعَاظَا: من قبائل وادي بني نَوْف في مديرية «رَجُوزَه» من بلاد بَرَط. وينقسمون إلى الفروع التالية: آل سيند، آل روبه، آل جحشر، آل عرفج، آل ملحاح وهم آل ساري وآل ابن ملهيه، المرزيتق وهم الطفله وآل وقاص وآل الفريخ وآل عَيْس وآل زنيم وآل دليان.

وآل المعافا: من قُدامى سكان بلدة حَبَّان في محافظة شبوه، حكاه مؤلف الشامل.

من بيوت العِلم في السُّوْدَه، ولذا يُقال لها «سُوْدَه إبن المعافا» وأصلهم من صَبِيَا من ولد المَعَاظَا بن رُذَيْنِي بن يحيى بن داود بن عبد الرحمن بن عبد الله بن داود بن سليمان بن عبد الله بن موسى بن عبد الله بن الحسن بن الحسن بن علي بن أبي طالب. ومن مشاهير هذا البيت: (١) القائد العسكري الأمير عبد الله بن يحيى بن عمرو إبن المعافا، الذي تولّى مع الأتراك مناصب كبيرة، وقُتل في وَقَعَة «عَارِب أثله» المشهورة أيام الإمام القاسم، سنة ١٠٢٣هـ. (٢) الفقيه النحوي عبد الحميد بن أحمد بن يحيى المعافا، المتوفي سنة ١٠٦١هـ وصاحب كتاب «شرح مِلْحَة الإعراب». (٣) حاكم السُّوْدَه وخطيبها

المَعَاْفِرُ:

ضد الاسبان في الأندلس، وقد مهّدت هذه الحملة للفتح الاسلامي في البلاد.

وتجدر الاشارة إلى أن من أعمال الحُجْرِيَّة اليوم: القَبِيْطَه ومنها الأغباره والأعبوس والأثاور واليوسفزيون والأعروق، ثم المَقَاطِرَه ومنها المكابره والهَوَيْشَه والأكْجَالَه والزَعَاذِع والزَغِيمَه والأشْبُوْط والحَمِيْدَه والنَجِيْشَه والزَّرِيْقَه، وغير ذلك من المناطق التي تنتمي إليها قطاعات كبيرة من القُوَى الفاعله اليوم في المجتمع سواء في مجالات الاقتصاد والتجارة أو في المجال الاداري والتعليمي والصحي وكافة مناحي الحياة؛ وإننا لنذكر بفخر: آل أنعم، وآل النُعمان، وآل الأغبري، وآل المَقْطَرِي، وآل الحِرْوِي، وآل الأثوري، وآل العَبْسِي، وآل الحَمَّادي، وآل اليوسفي، وغيرهم كثيرون لهم دورهم الفاعِل في بناء اليمن الحديث.

والمَعَاْفِر - أيضاً - بطن من مراد، من مذحج، وهم لا يعرفون اليوم - أنظر «صفة الجزيرة ص ١٨٠».

بنو أبي المعالي:

بطن من قبائل حَرَّاز، أشار إليهم

بفتحات. قبيلة مشهورة من كهلان، هم المعافرين يعفر بن مالك بن الحارث بن مُرّه بن أدد بن زيد إبن عمرو بن عُريب بن زيد بن كهلان بن سبأ. وهؤلاء يمثلون جزءاً كبيراً من القبائل الساكنة بالمنطقة المعروفة اليوم باسم «الحُجْرِيَّة» في جنوب مدينة تعز. وقد عُرفت هذه القبيلة بتفوق أبنائها في مجال صناعة الثياب المعافريّة التي اشتهرت بها في الأزمنة القديمه، ولا يزال أبناء المعافر يمتازون إلى اليوم بمقدرتهم الانتاجية والتجارية في عموم مناطق اليمن وخارجها. ومما يُذكَر عن قبائل المعافر أنها اشتركت في الفتوح الاسلامية، ولعب أبنائها دوراً بارزاً في فتح مصر، وكانوا كما ذكرهم المقرئزي عشرين ألفاً، اشتهر منهم عدد من القادة ورجال الشريعة، نذكر منهم: (١) الزعيم عبد الرحمن المعافري الذي عُرف بلقب كاسر المُدَى، لما كسر تحدياً من مُدَى الخليفة هشام بن عبد الملك الأموي. (٢) عُبيد بن مَخْمَر المعافري الذي كان أول من أقرأ أهل مصر القرآن الكريم. (٣) البطل طُرَيْف بن مالك المعافري الذي قاد أول حملة استطلاعية فدائية

وقد سُميت نسبةً إلى قبيلة «آل مُعمر بن الحارث الوادي».

والمعامرة: هم آل عمّار، من قبائل شاكر، من دُهم، يسكنون مديرية بذبده في محافظة مارب.

والمعامره: من قُرى قبيلة الحميدات، إحدى قبائل ذو حُسين بن عَيْلَان في الجَوْف، تقع بجوار بلدة: الوَاغِرَة.

المعاميه:

قرية في مديرية «طُور البّاحه» غربي لَحْج، تقع على خط الطريق الرئيسي الذي يربط «طور الباحه» بعاصمة المحافظة.

بني مَعَانِس:

مركز إداري من مديرية وُصَاب السّافل وأعمال محافظة دَمَار. وهي منطقة تتميز بجبالها الشاهقة وتربتها الخصبة التي تعتمد على مياه الأمطار الموسمية. ومن أهم قُرى المركز: المِشْرَافَة، القَاهِرَة، المَحْجَر، شَيْب الرُّضْمَة، المَقَاطِيز، الجَبَل العَالِي، المَنْصُورَة، الصَّرَادِف، ظَهْر بِرَام، المَبْرَك، الرُّضْم، السَّنْهَة، الأَخْضَرِي، الرِّبَاط زَبْرَان، وغير ذلك.

الملك الأشرف الرُّسُولِي في كتابه «طُرُفَة الأصحاب» فقال: نَسَب المشائخ الحِرازيّين بني أبي المعالي: وهو الشيخ أبو المعالي بن محمد بن أبي الفتوح بن عبد الله بن سليمان الجَمِيرِي، وأصل بلدة حَرَاز المستحِزَة، وفيها مسكنه وأهله، وفيها حصن يُسمّى مَسَار. وكان صاحب هذا الحصن جدّه الكبير واسمه محمد بن إبراهيم، فانتجع أبو المعالي بن محمد إلى اليمن - يقصد اليمن الأسفل.

المَعَامِرَة:

بطن من زُبَيْد ثم من مَدْحِج، النِسْبَة إليهم: مَعْمَرِي. ومنازلهم في مديرية المَخَا من أعمال محافظة تَبُوز، في قرية تحمل إسمهم إلى يومنا. ومنهم طائفة هاجرت أيام الفتوح الإسلامية واستوطنت الحلّه بالعراق، ومن هؤلاء الحافظ الحسن بن علي بن شُبيب المَعْمَرِي الذي وُلّي القضاء ببغداد وتوفي بها سنة ٢٩٥هـ.

والمعاميره - أيضاً - قرية في مديرية السُّودَة، بالشمال الغربي من مدينة عَمْرَان ومن أعمالها.

والمعامره: قرية في جبل الشَّرَاقِي من أعمال حَجَّه، تقع غربي شَهَارَة،

المعاهره:

والمعّارين: بلده في جبل جُحاف
بالضّاليع .

من قُرى بني عبد الله، إحدى قبائل
الحُشّا في شرقي تَجز .

والمعّارين: وادٍ أسفل جبل المَحابِشه
الشَّرَفين محافظة حَجّه، يقع شمال
حَرَض ومن أعمالها .

المعّارين:

والمعّارين: قرية ووادٍ في الجَبَر
الأعلا من مديرية المفتاح وأعمال
محافظة حَجّه .

نبح ماء جارى وقرية في غربي مدينة
إبّ، فيما بين جبلي بَعْدان وجبل
الشَّوافي . سَكَنها - بالقرن السابع
الهجري - الصوفي الشهير محمد بن
علي بن بِشَر العَيْثي وأسس بها هجرة
عَلِم أوقف عليها الكثير من الأراضي
هناك، لذلك تُعرَف المنطقة اليوم باسم
«رِبَاط العَيْثي» . وما يُذَكّر أن فيها كان
مولد الشاعر الشيخ يحيى منصور بن
نصر، وذلك في أجواء عام ١٣٣٢هـ .
كما أن المؤرخ العلامة القاضي
محمد بن علي الأكوخ عاش في ربوع
«رِباط المعائن» أكثر من عشرين عاماً،
حيث حَلَف والده في التدريس
والإشراف على أوقاف الرباط .

والمعّارين: من قُرى اليمانية في
خولان الطيال بمشارق صنعاء، تقع
جوار قريتي «المَحَرَف» و«ذي يَدوم» .

ووادي المَعّارين: وادٍ في جبل
يَلْحان بالمَحويّات .

وحَجَر المَعّارين: قرية في مديرية
الرُّجْم بالمَحويّات، كانت من المراكز
التي قصدها طلبة العِلْم للأخذ عن
علمائها من آل النَّزِيلِي .

أبي معبد:

(با معبد) . عشيره معروفة تسكن
منطقة رَضُوم بأسفل وادي مَيْقَعه من
أعمال محافظة شَبْوه . ولهم هناك قرية
يُقال لها «عين بامعبد»، بها مزارع
وعين ماء، تقع على مقربةٍ من ساحل
البحر، وعرضها ١٤ درجة ودقيقتان
و٢٥ ثانية، وطولها ٤٧ درجة و٥٧

والمعّارين - أيضاً - قرية في منطقة
البكره من مديرية الرَضَمه، فيها خرائب
آثار قديمه، ومن ساكنيها: بيت
الأعجم .

والمعّارين: من قُرى الأجراف في
وَصاب السّافل .

دقيقة. وقد أفاد مؤلف الشامل أن آل بامعبد ينحدرون من ذرية الشيخ محمد بن محمد بن معبد الدُّوعنى المعروف بأبي معبد، ترجمه الشَّرْجى في «طبقات الخواص» كما ذكره المؤرخ أحمد شنبل المتوفي سنة ٧٢٠هـ. وأصله من دُوَعْن وحلّ بالعماد قريب من عَدَن ثم نُقل إلى نواحي عين بامعبد تفقه من ولده محمد وعبد الله وكان لهم رباط برضوم وأجرى الله على يده عيون في جهة حَجْر الدَّعَار، ولم تزل ذريته هناك وفي ميفعه وكانت وفاته سنة ٧٢٠هـ ولهم وجاهه.

مَعْبَر:

بفتح فسكون ففتح. مدينة وسط قاع جَهْرَان، تقع في منتصف طريق السيارات بين صنعاء ومدينة ذَمَار، أختطها في القرن الحادي عشر الهجري المؤيد محمد بن إسماعيل بن القاسم بن محمد، المتوفي سنة ١٠٩٧هـ. قيل أنها سُميت معبراً، لأن الطريق كان يفترق عندها إلى صنعاء شمالاً، وإلى عدن جنوباً. كما أنها اليوم منطقة تفترق عندها أكثر من طريق، فمنها تشرع طريق: صنعاء - ذمار - إب - تعز. كذلك تمر منها

بفتح فسكون ففتح. مدينة وسط قاع جَهْرَان، تقع في منتصف طريق السيارات بين صنعاء ومدينة ذَمَار، أختطها في القرن الحادي عشر الهجري المؤيد محمد بن إسماعيل بن القاسم بن محمد، المتوفي سنة ١٠٩٧هـ. قيل أنها سُميت معبراً، لأن الطريق كان يفترق عندها إلى صنعاء شمالاً، وإلى عدن جنوباً. كما أنها اليوم منطقة تفترق عندها أكثر من طريق، فمنها تشرع طريق: صنعاء - ذمار - إب - تعز. كذلك تمر منها

الطريق الحديثة إلى الحُدَيْدَة عَبْرَ جبل الشُّرُق - الحَجَّيْلَة - بَاچَل - الحُدَيْدَة. وهي اليوم عاصمة مديرية جَهْرَان، وقد توسَّع عمرانها وصارت مدينة كبيرة واسعة الأرجاء. ومن أحيائها اليوم: حارة البُنُوس، بيت رافع، المدرسة الهمداني، الدائري، شارع آيس، الحداء، جامع الخير، المواصلات، شمسان، المَجْنَه، الحَزَّان، المدينة القديمة، وَضِيح، الوفاء، وغيرها. وهي منطقة تحيط بها مزارع الحبوب ومختلف أنواع الحُضَار من البطاطا والطماطم والبصل. وتقع بالجنوب منها «هِجْرَة مَعْبَر» التي كان يقصدها طلبة العلم، وكان قد سكنها ابراهيم بن أحمد الكينعي حيث نشأ وتفقه بها قبل أن ينتقل إلى صنعاء ليصبح من كبار رجال الفقه، ومن العلماء الزُهَّاد.

وَمَعْبَر - أيضاً - مركز إداري من مديرية مَأْوِيَه وأعمال محافظة تعز، يضم من القُرَى: حُمَر، الشيخ عُبيد، الخرابه، حبيل أغبر، الجَبَّانَه، القَاهِرَه، السَّوَادِح.

والمَعْبَر: قرية في منطقة مُكَيَّرَاس من مديرية لَوْدَر وأعمال محافظة أبين. فيها فخاوذ من قبائل أهل بَلِيل.

والمَعْبَر: من قُرَى منطقة الجَوْل في

أحمد المعافري ثم المعبري، نسبةً إلى القرية المذكورة، وهو فقيه نحوي له كتاب في القراءات يُسمى «الإيجاز» وكتاب في النحو يُسمى «المبتدى».

مَعْبِق:

بفتح فسكون ففتح. منطقة في شمال «طُور البَاخَه» بمسافة ثلاثة كيلومترات. بها مركز مديرية «المَقَاطِرَه» التي كانت قبل الوحدة تابعة لمحافظة تَعِز، وبعد صدور قرار استحداث بعض المديریات تم ضم مديرية المَقَاطِرَه إلى محافظة لَحَج. وهي منطقة جبلية تعاني من شحة المياه وخاصةً في الأيام التي لا تهطل فيها الأمطار. وإليها ينسب: القَاصِّ والكاتب الصحفي على سالم المَعْبِقِي.

مَعْبَل:

قرية كبيره في مديرية «حَبِّ والشُعَف» من أعمال محافظة الجَوْف.

بنو المَعْتَب:

بضم فسكون فكسر التاء. من قبائل عَكَّ في تهامة. ذكرهم الشرجي في كتابه «طبقات الخواص» وقال: أنهم قوم أحيان صالحون، يرجع نسبهم إلى القُحْرِي، بضم القاف وسكون الحاء

مديرية حَجْرٍ بساحل حضرموت. تقع على مقربةٍ من بلدة «مَحْمَدَه» وحصن باقردان.

ومعبر - بكسر الميم والباء بينهما عين ساكنه - قرية في منطقة الطلح من مديرية عَرَمَا/ عرمة، محافظة سَبَوَه. تسكنها بعض قبائل آلِ بِلْعَيْد.

ومعبر: أو (غِيضه معبر): منطقة زراعية وبلدة في منطقة «الدَّيْس الحامي» من مديرية الشَّحْر وأعمال محافظة حضرموت. وهي من قدامي البلدان في ساحل حضرموت؛ وبها نخل ترويه عينان. ويعمل الأهالي في صيد السمك الذي يُعَدُّ عماد ثروتهم.

مَعْبَرَه:

بفتح فسكون ففتح. قرية كبيره من مديرية «مَعْرِب عَنَس» وأعمال محافظة دَمَار، تضم المحلات التالية: بيت إسكندر، النَّاحِيَة، بيت عُيَيْد، الهِجْرَه، بيت سيلان، بيت المَلُوي، أكَمَة حسين، محل الرِّيمِي.

ومَعْبَرَه - أيضاً - قرية ذكرها الجَنْدِي ضمن قُرَى الأشعوب، في جبل الصُّلُو بالمعافر، وهي غير معروفة اليوم. وكان الجَنْدِي قد أوضح أنها قرية كبيرة وبها جامع، وأن منها الفقيه إسحاق بن

مُعْتَبِق:

إِسْم قَدِيم لَجَبَل شَهَارِه، حِكَاة
المؤرخ الشاعر أحمد بن محمد
الشَّرْفِي، المتوفي سنة ١٠٥٥هـ، وذلك
في كتابه «اللآلئ المضيئة» وذكر أن
سبب تسميته بشهارة لشهرته.

المِعْجَان:

مرتفع جبلي يُطَلّ من الناحية
الشمالية الغربية على قرية العُرف بوادي
حضر موت. كان قديماً أحد مواضع
قبيلة صِنَهَاجِه.

آل معجبان:

من قبائل منطقة «أراك» في صُرُوَاح.

آل مُعْجَب:

بضم فسكون ففتح. فخيذه من ذي
رُغَيْن، يقطنون مديرية السَيَّانِي -
محافظة إب. من معاصريهم الشاعر
المعروف الأستاذ عبد الله مُعْجَب.

آل مُعْجَر:

من قبائل مديرية مَآوِيَه، في شرقي
تَعِيز.

بنو مَعْجَل:

من قبائل جبل مَسَار في حَرَاز،

المهملة وفتح الراء ثم ألف مقصورة،
القبيلة المشهورة من قبائل عك بن
عدنان. وأضاف أن لبني المُعْتَبِ فِي
حد القُحْرِيَه شهرةً وزوايا محترمه
وقبورهم مشهورة تُزَار ويُتَبَرَك بها.
وأشار إلى أن منهم: أبي يعقوب
يوسف بن عمر المُعْتَبِ، كان من كبار
مشايخ الصوفية عابداً زاهداً صَوَّاماً
قَوَّاماً، وكان أمياً وهو مع ذلك
صاحب كرامات ومكاشفات، وتوفي
سنة ٨٢٧هـ.

مُعْتَد:

بضم فسكون فضم. جبل في منطقة
«حَجَر الصَّيْعَر» من مديرية «العَبْر»
وأعمال محافظة حضر موت، يُقال له:
قرن مُعْتَد.

المُعْتَرَض:

منطقة ما بين عَيْس بن ثواب ومدينة
الزُهْرَه، عِدَادَهَا من مديرية حَرَض
وأعمال محافظة حَجَه.

والمُعْتَرَض: من قبائل الوَاعِظَات
في مديرية اللُحْيَه وأعمال محافظة
الْحُدَيْدَه.

وأهل مَعَجَم: فخيذه من قبائل
المَرَاقِشَة أهل الحَيْد في أَيْبِن .

ذو مُعَد:

زِنَة مُلْك . بطن من ولد ذا مُعَد بن
زُرَّحَة بن الأخنس بن زيد، ذكرهم
الهمداني وأشار إلى أن لهم بصنعاء
مسجد يُسمى مسجد آل مُعَد، وهو
المعروف اليوم بمسجد مَعَاد الواقع في
قلب صنعاء غرب الجامع الكبير .

المعدن:

قرية خاربه في بلاد نِهَم، ذكرها
الهمداني في «صفة جزيرة العرب» عند
حديثه عن مصبات وادي «أذنه» ميزاب
اليمن الشرقي: «... ثم أودية
الرُّضْرَاض وإليه يُنسَب معدن
الرضراض، وثم قرية المعدن، معدن
الفضة، وهو معدن لا نظير له في
الغزر، وُخرب بعد قتل محمد بن
يعفر، وذلك أنه كان حداً بين نِهَم من
هَمْدَان ومُرْهَبه ومُرَاد وبلحارث
وخولان العالية» .

وبيت معدن: قرية من قُرَى جبل
حَضُور، تقع في رأس مديرية الحيمة
الداخلية في غربي صنعاء .

وآل بامعدن: عشيرة تسكن بلدة

يُنْسَبون إلى بلدة (بيت مَعَجَل) في
نفس المنطقة. خرج منهم عدد من
العلماء، أشار إليهم الجَنْدِي في كتابه
«السلوك» قال: وفي حراز جماعة،
منهم أبو إسحاق إبراهيم بن سباء
المعجلي، تَفَقَّه بهتامة على بن مسعود
الشَّاورِي وكان يسكن «بيت معجل»
من أعمال مَسَار، قرية كبيرة لعرب
أخبار يُعرفون بالمعاجله، أهل دين
وسُنَّة، ولهم الحصن المعروف
بمسار الذي ظهر منه الصُّلَيْحِي . .

ولمَّا تَفَقَّه الفقيه المذكور عاد ببلده
وانتشر عنه الفقه إنتشاراً جيداً، ثم
تَخَلَّفَه إبنه أحمد تَفَقَّه به غالباً، وتوفى
على رأس عشر وسبعمئة تقريباً، وله
ولدان هما محمد وعبد الرحمن
فقيهان خيران، ولهما أولاد يُعرفون
ويُدَّكَرون بالفقه أيضاً، بيدهم رئاسة
الدين ببلدهمة .

والمعجلة: قرية في منطقة المَحْقَد
من مديرية مُؤدِيه وأعمال محافظة أَيْبِن .

آل مَعَجَم:

بفتح فسكون ففتح . عائله من أهل
مدينة الحُدَيْدَة . منهم المهندس الزراعي
نبيل بن محمد معجم رئيس مجلس
إدارة الهيئة العامة لتطوير المناطق
الشمالية .

«قرن باحكيم» في وادي دُوَعْن بحضرموت .

المعدى:

وَادٍ وبلدة من مديرية الشُّحر بساحل حضرموت، قال مؤلف الشامل: هو بلد مشهور بالخصب وبه مياه وخرث، وكان لسيدنا عمر بن عبد الرحمن السَّقَاف الولي الصالح المشهور أوقاف به، وله به مسجد.

والمعدى - أيضاً - من قُرَى حَبِيل الرِّيْدَة في رَدْقَان. فيها فخاخذ من قبائل حَالِمَيْن.

المَعْدَر:

بلدة خاربة تقع غربي حصن الظَّبَّيْتين من اليمانية العليا في حَوْلَان الطِّبَال.

المِعْر:

قرية في شمال شرق مدينة جُعَار من أعمال محافظة أبين.

المِعْرَاب:

بكسر فسكون. يُقْصَد به الجزء الغربي من الشُّحر، أما الجزء الشرقي فيُقال له: المِشْقَاص بكسر فسكون. قال مؤلف الشامل: ويسكن المعراب

قبيلتان: (١) بحسن التانبول بفتح الباء وسكون الحاء. (٢) اليميني بضم ففتح فسكون مساكنه «بالبرح» و«عرف». ويسكن معهم بالمعراب الشعامله ويُقال أن أصلهم سَيِّان ودخلوا في الحُموم. والمِشْقَاص يُطلَق على ما كان شرقي الشُّحر وتسكنه أغلب قبائل الحُموم، وفيه جبال وصحارى وأودية وغِيَاض.

مَعْرَبَان:

بلدة في مديرية يَهْر - يَافِع، من أعمال محافظة لَحْج. تسكنها فخاخذ من قبائل العبدلى أو أهل عبد الله، هم: بيت يحيى وبيت الناصري وأهل الحاج زيد.

آل معرج:

من قبائل آل فجاح في مديرية لَوْدَر وأعمال محافظة أبين.

آل مَعْرُف:

بضم ففتح فتشديد الراء المكسورة. عائلة من أهل جبل ضُورَان آيس، وأصلهم من بلدة «قُمَلا» بأعلا وادي يَسَنَم في الشمال الغربي من صَعْدَه، من سلالة الفقيه العلامة محمد بن عبد الله بن مَعْرُف المتوفي سنة ٦٥٧هـ. ومن أعلامهم: (١) القاضي علي بن

وبنو مَعْرُوف: هم المعاريف، من قبائل بني جُمَاعه في صَعْدَه.

وبنو معروف: من قبائل الزُرَانِيْق في مديرية «بيت الفقيه» محافظة الحُدَيْدَه. من معاصريهم: النائب منصر بن عبد الله بن منصر معروف عضو مجلس النواب - ١٩٩٣م. ثم النائب: يحيى بن محمد بن منصر معروف، عضو مجلس النواب - ١٩٩٧م عضو لجنة الحريات العامة وحقوق الانسان بالمجلس.

وجبل معروف: من جبال المَحَابِشَه/ الشَّرْفِين، في شمال غرب مدينة حَجَّه.

محمد مَعْرُوف، وهو عالم محقق في علم الفقه، كان معاصراً لشيخ الاسلام الشوكاني. (٢) القاضي حسين بن يحيى بن علي بن محمد مَعْرُوف، عالم محقق في علوم كثيرة ولا سيما في الفقه والفرائض، سكن هجرة القارّه في آيس جبل الشُّرُق وصار مقصوداً للفتوى. (٣) القاضي أحمد بن يحيى بن علي بن محمد مَعْرُوف، عالم محقق في الفقه، توفي في جبل الشُّرُق آيس. وتصدر الاشارة إلى أن بعض هذا البيت صار لقبهم (آل المُوَدُّن) ومنهم في عصرنا: عز الدين بن حسن بن إسماعيل المُوَدُّن وكيل وزارة الإدارة المحلية الأسبق.

المعروفية:

بلدة كبيرة في وادي سُرُدَد، من مديرية الزَيْدِيَه وأعمال محافظة الحُدَيْدَه.

المِعْرَاب:

قرية في بني السِّيَاغ من مديرية الحَيَمَة الداخلية وأعمال محافظة صنعاء. من محلاتها: بيت مِدَاعِس، الشَّرَاق، الرِّبَاع، الحَجَلَه، المَأْخَذ، الهَجْرَه.

آل مَعْرُوف:

فخيزه من قبائل آل عَوْن، إحدى قبائل الصَّبِيْعَر، يسكنون المنطقة المسماة «رَيْدَة الصَّبِيْعَر» الواقعه في غربي العَبْر بحضرموت. ومن فروعهم: (١) بن معَيْقل وفيه دار الرئاسة. (٢) بن مَلْهِي بفتح فسكون فكسر. (٣) آل عبد الله بن عون. ويُعتقد أنهم من القبائل التي انتقلت إلى حضرموت من السروات، وذلك في القرن السادس الهجري.

بنو مغزب:

قبيلة وبلدة في «بني سَيْف السَّافِل» من مديرية القَفْر - قَفْر يَرِيم، وأعمال محافظة إبّ.

وبيت مغزب: من قُرَى جبل عصام في السَّدّه، جوار بيت فاتق.

مَغْس:

جبل في الشرق الشمالي من مدينة مَغْبَر، بالقرب من قرية خَاو. يرتفع ٢٩٤١ متراً عن سطح البحر.

المِغْسَال:

بكسر فسكون ففتح. منطقة أثرية تخْرِبه في أرض رَذَمَان شرقي رَذَاع. تُعْرَف قديماً باسم (وُعْلَان) وهي غير وُعْلَان بلاد الرُّوس. وهي منطقة غنية بالآثار القديمة وتدل بقايا خرابتها على أنها كانت مدينة متسعة ولها سُور محكم البناء من جميع جهاتها، وعلى السُّور: النُّوب والأبراج. وقد كشفت البعثة الأثرية الفرنسية في العام ١٩٨١م عن وجود سدٍ قديم في المنطقة. كما يوجد بقايا قصر أسماء الهمداني في الاكليل بقصر (شحرار) وقال عنه أنه كان مشيداً ببلاط أحمر.

وقد تحدث القاضي حسين بن أحمد السِّيَاخي عن هذه المنطقة في كتابه «معالم الآثار» وقال: وإلى جهة الشرق من السُّوَادِيّه بمسافة نحو ميل تقع خرابة (المعسال) الأثرية الحميرية المشهورة، وكانت مدينة متسعة، بما يدل عليها من أطلالها. ويوجد بها الأحجار المَزْمَر العظيمة، والممشوقة

المَغْرِبَه:

بفتح فسكون فكسر الزاي. إسم يُظَلَّق على عدد من القُرَى في يَافِع. الأولى: قرية في جبل لَبْعُوس، فيها قبائل النَّاجِبِي، وهي محل ميلاد المستشار بوزارة الخارجية الأستاذ زين بن محمد بن عوض القُعَيْطِي مؤلف كتاب «يافع، صفحات من التاريخ اليمني». والثانية: قرية في وادي يَهْر، وغير ذلك. وأشار العبدلّي في كتابه «هدية الزمن» إلى أن قبائل العَرَبِيه في لَحَج تَلَقَّبوا نِسْبَةً إلى قرية «المَغْرِبَه» في يافع، التي انتقلوا منها إلى عاصمة لَحَج وشاركوا آل سَلَام في مشيخه لَحَج.

آل المعزف:

فخيده من قبائل آل الأخنف إحدى قبائل ذِيْب جَمِيْر في وادي مَيْقَعه من أعمال محافظة شَبْوَه.

كأنها ألواح، وأحجار الحَبَش المحكّمة

الجوانب. وكانت مُسَوَّرَةٌ من جميع جهاتها، وعلى السُّور الثُّوب والأبراج، ويأوسطها قلعه، فوق صخرة جبلية متوسطة الارتفاع، يرقى إليها بسُلّم منحوت في الصخر، من جانبها، على باب. وبأعلا خربة الحصن وعليها سقاية وبئر. وعلى يمين الداخل إليها ويساره لوحان منقوشان بالخط الحميري.

مدينة وُعلان (هَجْر وُعلان).
والمعسال - أيضاً - إسم قرية عامرة في منطقة عِيان من مديرية الحَبْت وأعمال محافظة المَحْوَيْت. تقع جوار قرية الحامضه.

مَغْسِج:

(سائلة مَغْسِج). بفتح فسكون فكسر السين. وادٍ ومنطقة في عَنَس، بالقرب من مدينة ذَمَار في غربيتها، تضم مجموعة قُرى تُشكّل في أعمالها مركزاً إدارياً من مديرية عَنَس. ومن هذه القُرى: دُفينه، حَرَار، ماريه، ميفع، خرابة المقادشه، مَرُوحان، وغيرها. وهي من البُلدان الحميرية، وفيها آثار قديمه.

آل المَغْسَل:

من أهالي مدينة الديمة في مديرية «مَرَحَه» محافظة شَبْوَه.

ووادي المَغْسَل: وادٍ وَحَيٍّ من أحياء مدينة تَعَز، يقع بالقرب من قرية «صَيْتَه» وشارع المرور.

المِغْشَار:

بكسر فسكون. مركز إداري من مديرية جَبَلَه وأعمال محافظة إب. يقع

ويشير الدكتور يوسف محمد عبد الله إلى هذا النقش فيقول أنه يُدَوّن منشآت القَيْل «لحي عثت يرخم» من بني معاهر، وكان قَيْلاً على مناطق رَدَمَان وَخَوْلَان (خولان رَدَاع وليست خَوْلَان الطَيْال أو خَوْلَان الشَّام) في حوالي القرن الثاني بعد الميلاد، حيث يذكر النقش في جملة ما يذكر أن القَيْل المذكور قد استحدث وشق وأنجز بناء نُصِبُ (مقاف) الآلهة شمس العالیه وذلك على صخرة المعسال (عِر شحرار) وما رافقه من تشييد مذاقن (أماكن للسجود والعبادة) ومباخر ومحافد (أبراج ضمن السُّور) ودَرَج ومُدْرَجَات (زراعية) ومعابن (موارد مياه مُفْرَدَة عين بفتح الياء) ومناقل (جمع منقل وهو التَّقِيل)، ثم يذكر غيرها من المنشآت كالأسوار والسدود ضمن

«حَبِّ وَالشُّعْف» وأعمال محافظة الجَوْف .

وينو مَعَشَر: بطن من حضرموت القبيلة، يُنسَبون إلى معشر بن شبيب بن حضرموت بن سبأ الأصغر بن كعب بن سهل بن زيد الجمهور بن عمرو بن قيس بن معاوية ابن جشم بن عبد شمس بن وائل. منهم مسروق بن وائل الذي مدحه الأعمش، وحُجر بن وائل وَقَد على النبي ﷺ فَبَجَّلَهُ في لقاءه. ومنهم شداد بن ضَمَجع شهد يوم الجَمَل .

ووادي معشر: أحد فرعى وادي عرما/ عرمة في محافظة شبوة. قال مؤلف «الشامل»: إذا انحدر ماء وادي عرمة إلى وادي العطف إفترق إلى واديين: وادي مِحْبَض بكسر فسكون ففتح يأخذ إلى ذات اليمين، ووادي معشر إلى ذات اليسار.

المَعَشِق:

وإِ في بلاد الشَّاعِرِي بأرض يَافِع. فيه قُرَى كثيرة.

مَعَشَقَه:

منطقة سياحية في مركز عاصمة

من قُرَى وادي مقعر في مديرية المَخَوِيت.

في السفح الشمالي لحصن الجِسْوَاد وجنوب مدينة إب. ومن أهم بُلدانه: المَرْدَع، عريب، الفجور، المشاعبه، دار الظهر، مَنوَر، رِغِيَان. وإلى الأخيرة يُنسَب العَلامه محمد بن أبي بكر بن عيسى الحرازي الرُّعياني المتوفي سنة ٨٥١هـ.

والمَعَشَار - أيضاً - مركز إداري من مديرية المَحَادِر، محافظة إب في الشمال منها. يضم من القُرَى: صِنَه، عَفِينَه، اللدبه، نَعمان، العَارِضه، بيت العِصار، المناره، السهيله، وغير ذلك.

والمَعَشَار: من قرى بني شبيب في مديرية حُبَيْش، بالشمال الغربي من إب. وتقع في شمال غرب مدينة «ظلمه» مركز المديرية وجوار بلدة النَّظَارِي.

والمَعَشَار: بلده ومركز إداري من مديرية وُصاب العالي وأعمال ذَمَار. فيها بعض قبائل بني مُسَلَّم.

والمَعَشَار: من قُرَى «طَوْر البَاحَه» في غربي كَحَج. تقع أسفل جبل قِصار.

مَعَشَر:

المَغشني:

مديرية الشَّعَاوِرَة وأعمال محافظة
حَجَّه. من محلاته: المَرُو، قلعة
الأجْرَاف، النَّاصِرَة، الخِذْرَة، العَلايا،
المطارح، وادي المَقْطَع، وغيرها.

والمَغْطَن - أيضاً - قرية صغيرة
بجوار مدينة مَعْمَرَة في جبل المَدَّان
بالأهنوم.

والمَغْطَن: قرية في بلاد شَار، غربي
مدينة إب.

المِغْفاري:

بكسر فسكون ففتح. جبل في
الضَّالِح يطل على وادي الأزقي،
وقمته ليست مُسَطَّحة بل على هيئة
حدوة الحصان، وهي خالية من الماء
إلا ما يتم حفظه في الصهاريج الأثرية
التي تمتلئ في مواسم هطول الأمطار.
أما الزراعة فتنتشر في المدرجات
المحيطة بالجبل، والتي تعتمد في
سقيها على الأمطار. وأغلب سكان
جبل المِغْفاري هم من القبائل النازحة
إليه من حَاشِد ومن بَكِيل.

المِغْقَاب:

بكسر فسكون. مركز إداري من
مديرية «صَبِر المَوَادِم» وأعمال محافظة
تَعِيز. من محلاته: الموسطه، مسجد

(بيت المَغشني). بفتح فسكون.
بطن من قبيلة المناهيل، يعيشون في
شمال وادي حضرموت. وفخائذه:
بيت البواقي، بيت قرير، بيت تمام،
بيت بتين، بيت عثني، بيت سالمين،
بيت البقيه، بيت مسلم، بيت الرهوه،
بيت القرائصيه، بيت حشوحوش، بيت
عويضان. وأغلب هذه الأقسام رحلت
بالقرب من الكويت واعترفت بتبعتها
للسعودية؛ وذلك منذ منتصف القرن
الرابع عشر الهجري.

آل مِغْصَار:

بكسر فسكون ففتح. قبيلة وبلدة
بمديرية نَهَم في شمال شرق صنعاء.
لهم الزعامة على قبيلة «عِيَال منصور».
ومن معاصريهم الشيخ محمد مِغْصَار.
وبيت المِغْصَار: قبيلة وبلده من
مديرية «جبل عِيَال يَزِيد» وأعمال
محافظة عَمْرَان. تقع بالقرب من بلدة
«المَعْمَر»، ومنها الشهيد قائد أحمد
مِغْصَار من شهداء حركة الثلايا عام
١٩٥٥م.

المَغْطَن:

بفتح فسكون. مركز إداري من

عرام، المَشْرِقي، أكمة الهاقير، أكمة
المعاسين، المعقوان، المعصره، وادي
أبير، ذراع المشاطر، وغير ذلك.

والمعقاب - أيضاً - قريتان في
محافظة شبوه، أحدهما في مَرْتَحَه من
مديرية نصاب، والأخرى في عَتَق من
مديرية الصعيد ويسكن في الثانية أهل
مُجَوَّر من قبائل مَعْن ثم من العَوَالِق
العليا.

والمَعْقِر - أيضاً - قرية في مركز
الأقحوز من مديرية «جبل راس» في
الشرق الشمالي من مدينة حَيْس.

المَعْقَد:

المَعْقَلِي:

قصر خارب، كان معموراً في منطقة
تَعَبَات الواقعة في شرقي مدينة تَعِز.
بناه في القرن السابع الهجري: الملك
المؤيد داود بن الملك المظفر
الرسولي. وقد وصفه الخَزْرَجِي في
كتابه «العقود اللؤلؤية» بالفخامة
والعظمة.

وبيت المَعْقَلِي: من قُرَى البروِيه في
بني مَطَر، بالغرب الجنوبي من صنعاء.
وهي من ذوات الآثار.

المَعْقَم:

قرية في منطقة كَرَش، بأعلا وادي
تَبْن.

بفتح فسكون ففتح. قرية في وادي
حَبَّان من مديرية الصعيد وأعمال
محافظة شَبَوَه. فيها آل بابكر من آل
سَوَد، إحدى قبائل آل سَعْد حَبَّان.

المَعْقِر:

بفتح فسكون فكسر القاف. مدينة
قديمة في وادي رَمَع. ذكرها الهمداني
في كتابه «صفة جزيرة العرب» كما جاء
ذكرها في الفتوحات. ونُسِب إليها
الحافظ أبو عبد الله أحمد بن جعفر
المَعْقِرِي، رَوَى عنه مسلم بن الحجاج
صاحب «الصحیح» وغيره. كما كان
بها في القرن الثالث والرابع للهجرة:
العلماء آل أبي الطلق، ذكرهم عُمارة
اليمني في مفيدته وأثنى عليهم، وقال

المُعَلَّا:

الصومال الذين استوطنوا المعلا واحترفوا قيادة الزوارق والاصطياد. . وفي الخمسينات من القرن العشرين تغير وجه المدينة تغيراً كاملاً، فقد كُيِّسَتْ مساحةً كبيرةً من البحر، وبُني عليه أطول شارع من العمارات الحديثة على طريق واسع حديث يربط «باب عدن» بمنطقة «جُحَيْف» ثم بالتَّواهي.

والمُعَلَّا - أيضاً - قرية في مركز «ذاهبه» من مديرية السَّوَادِيَّة وأعمال محافظة البيضاء.

والمعلا: حصن في بني قَيْس من مديرية الرُّضَمَة وأعمال محافظة إب. قال الحجري: وهو في الأصل مَصْنَعُه بني قَيْس من مدارس العِلْم باليمن حكاهما في سيرة الكينعي.

آل معلاق:

عشيرته من حضرموت تسكن غيل باوزير. منهم الشاعر الشعبي أحمد معلاق، من شعراء القرن الرابع عشر الهجري.

المَعَلَّل:

هو المرتفعات الجنوبية من بني مَطَّر، غربي صنعاء. يُنسَب إلى المعلل بن العَوَث بن سعد بن عوف بن

مدينة ترتبط بمدينة عَدَن. قال الأستاذ عبد الله مُحَيَّر: تمتد حالياً من قُرب جُحَيْف إمتداداً مستمراً بمحاذاة الساحل إلى باب عدن؛ مستحوذة على أطول شريط ساحلي مقارئةً بالتَّواهي وعدن. . وهي كالتواهي مدينة نَمَت خلال القرن التاسع عشر كميناء ومرسى للسفن الشراعية، والسنابيق، ثم السفن البخارية الصغيرة، وبُني فيها عديد من المخازن والأرصفة لإنزال البضائع وخزنها. . وعلى الرغم من توسع «المُعَلَّا» منذ القرن التاسع عشر إلا أنه يبدو أن لها جذوراً أعمق من ذلك في تاريخ عدن، إذ من المحتمل أن تكوّن وريثة «المباه» تلك القرية التي نشأت خارج باب عدن ثم اختفت في القرن السادس عشر. فموقع المعلا الحالي يشمل موقع المباه القديم، بل إن بعض المهن التي مارسها سكان المباه؛ كحرق النوره والحُطْم، بقيت في المُعَلَّا حتى نهاية القرن التاسع عشر. . وقد اعتاد الناس قبل أن تكبر المدينة وتوسع، تقسيمها إلى قسمين: مُعَلَّا دَكَّة، وتعني الفرضه. ومُعَلَّا صُومَال، وهي الحي السكني وغالبه من

الإقليمية والدولية، كما شَغَلَ بقرار
رئيس الجمهورية رقم ٢١ لعام ١٩٩٩م
عضواً في اللجنة الوطنية للطاقة الذرية.

والمُعَلِّم: لَقَّبَ اشتهر به الشاعر
والإمام والخطيب: المُعَلِّم عبد الحق،
واسمه سعيد بن عبيد بن مبارك عبد
الحق، مولده في مدينة تريم
بحضرموت في عام ١٢١٣هـ وكان
جده مبارك قد جاء من «حُوَظَة الفقيه
علي» الواقعة شرقي حَبَّان من أعمال
محافظة شبوه، واستوطن تريم وذلك
في نهاية النصف الأول من القرن
الثاني عشر الهجري. وهم من المشافخ
(آل عبد الحق) أهل الحُوَظَة
المذكوره. وقد اشتهر الشاعر عبد
الحق بلقب المعلم لما استقدمته قبائل
تَجِيم إلى موطنها في «دَمُون» بنواحي
تريم الشرقية، لكي ينشئ مدرسة قرآنية
لتحفيظ أبنائهم، وليكون إماماً وخطيباً
لمسجد دَمُون؛ وقد أطلق عليه الأهالي
لقب «المعلم» فالتصق به وأصبح دالاً
عليه وحده في دمون وسائر بلاد
حضرموت؛ فيذكره الشعراء المعاصرون
بهذا اللقب. وكانت وفاته سنة ١٢٨٩
هـ، وقد ترجم له ونشر بعضاً من
أشعاره الأستاذ محمد عبد القادر
بامطرف في كتاب بعنوان «المعلم عبد
الحق» صدر عن دار الهمداني. ولعل

عدى بن مالك بن زيد ابن سَدَد بن
زرعه. ومن بين أشهر قُرَى المعلل:
واضع وبيت رحال ويني شهاب أعلا
وغيرها.

بنو المُعَلِّم:

عشيرة من الصَّريفين/ بني صَريف،
من قبائل عَكَّ. ديارهم في شرقي مدينة
زَيْيد. منهم الفقيه الصوفي الكبير
عيسى بن إقبال بن علي بن عمر بن
عيسى الهتَّار الصَّريفني، المتوفي بعد
سنة ٦٠٠هـ.

وأهل المُعَلِّم: من قبائل منطقة
الكُوْد في جنوب مدينة «زَنْجَبَار»
عاصمة محافظة أُبَيْن. منهم الدكتور
الزراعي أبو بكر سالم المعلم المتوفي
سنة ١٤٢١هـ. وتشير بطاقته الشخصية
إلى أنه تلقى تعليمه في مدرسة زنجبار
المتوسطة ثم توجه للدراسة بالخارج
حتى حصل على شهادة الدكتوراه في
علوم البيولوجيا الدقيقة، وعاد ليعمل
باحثاً وخبيراً في مركز البحوث الزراعية
بالكُوْد، وقد أسهم طوال سني حياته
بالعديد من الأبحاث الزراعية ومنها
أصناف القطن الطويل الثيلة، وأصناف
المحاصيل الحقلية. وقد ارتبط اسمه
في العديد من المحافل العلمية

محمد المعلمي. عالم مشارك، أديب، شاعر. له مشاركة قوية في الحركة الوطنية، تولّى من الأعمال: سفيراً لليمن في مصر، ثم سفيراً في الحبشة ثم مستشاراً بالسفارة اليمنية بدمشق. أصدر عدداً من الأعمال الشعرية والدراسات كما قام بتحقيق بعض كتب التراث ومنها «ديوان عُمارة اليمني» وغيره. (٤) عبد الرحمن بن يحيى بن عليّ بن محمد بن أبي بكر المعلمي، صاحب كتاب «الأنوار الكاشفة» في الفقه، طُبع في مصر سنة ١٣٧٨هـ وغير ذلك. وقد استقر به المقام في السعودية. (٥) عبد الله بن عبد الرحمن بن عبد الرحيم المعلمي، أمين قسم المخطوطات في مكتبة الحرم المكي، وهو من مواليد منطقة السّاتي في بني سيف العالي. (٦) المهندس عبد الملك بن سليمان بن محمد المعلمي، نائب وزير التربية والتعليم - ١٩٩٧م، ثم وزير المواصلات في حكومة عام ٢٠٠١م.

معله:

جبل عال في غرب جزيرة سُقطريّ. وهو صُعب المُرتقى وقد حاول العديد من الأشخاص التسلق إلى قمته دون أن يتمكنوا من ذلك. والغريب أنه

من ذريته في عصرنا: فضيلة العلّامة الشيخ أحمد بن حسن المعلم رئيس جمعية الحكمة اليمانية الخيرية بحضرموت.

والباعلم: من العلويين الحضارم، هم المنتمون إلى عبد الرحمن بن إبراهيم بن عمر بن عبد الله بن محمد بن عبد الله باعلوي، وكان قد سَقَلَ وقته بتعليم الصبيان وتحفيظهم القرآن فُعرف بلقب المُعلّم. ولعل من حفدته في عصرنا: النائب أحمد بن محمد بن سالم باعلم، عضو مجلس النواب - ١٩٩٧م عضو لجنة الدفاع والأمن بالمجلس.

وآل المُعلّمِي - بإضافة ياء النسبة - من بيوت العِلم الشهيرة في اليمن، وأصل بلدتهم مدينة «الظَّفَن» في عُمّه. ومن كبار أعلامهم نذكر: (١) أحمد بن محمد بن عبد الكريم المُعلّمِي، المتوفي سنة ١٣٢٠هـ وكان عالماً محققاً في الفقه، تولّى القضاء في عُمّه وغيرها، وله شعر. (٢) عبد الرحمن بن أحمد بن محمد بن عبد الكريم المُعلّمِي، المتوفي سنة ١٣٤٠هـ حاكماً في بلاد الحُجْرِيّه. (٣) أحمد بن عبد الرحمن بن أحمد بن

الطويله من أعمال محافظة المَحَوَيْت. تقع على مقربة من بيت قَطِيْنَه. كما تحمل ذات الاسم نفسه قرية أخرى تقع في منطقة الأحجول بنواحي عاصمة محافظة المحويت.

مَعْمَرَة:

بفتح فسكون ففتح. بلدة في رأس جبل الأهنوم، عِدَادُهَا من بني عَرُوف مديرية المَدَان وأعمال محافظة حَجَّه. من محلاتها: بيت رِبَاص، بيت الصَّبَط، بيت التَّجْعَه، القلعه، المَعَطْن، القرن، الهجره. وممن نُسِب إليها، نذكر: (١) العلامه محمد بن صلاح المَعْمَرِي المتوفي أواخر القرن العاشر الهجري، وكان مُسْتَغَلًّا بالتدريس في معمره. (٢) العلامه يحيى بن علي المعمرى المتوفي سنة ١١١١هـ مُدْرَسًا في شَهَارَه. (٣) العلامه القاضي علي بن عبد الله المَعْمَرِي المتوفي سنة ١٣٥٠هـ ونجله العلامه القاضي علي بن علي المَعْمَرِي، أحد المدرسين بمعهد معمره. (٤) الشيخ العلامه عبد الكريم محمد بن أحمد المَعْمَرِي أحد رجال التعليم في المنطقة. وتجدد الاشارة إلى أن في مَعْمَرَه طائفه من بنو القاسمي. كما أن بها قبر العلامه

يُشَاهَد في أعلاه مبنى قديم لا يُعْرَف متى وكيف تم بناؤه.

مَعْلِيَه:

موقع أثري في قرية «الفَيْوش» من مديرية تَبَن وأعمال محافظة لَحْج. توجد فيه ثلاث قنوات ري في مستويات مختلفة يعود تاريخها إلى العصر البرونزي المُبَكَّر.

المَعْمَر:

بفتح فسكون ففتح. قرية في شمال غرب مدينة صنعاء بمسافة ٢٢ كيلاً. تقع على خط طريق صنعاء الداخبة إلى عَمْرَان. وهي من قُرَى وَاِدْعَة هَمْدَان.

والمَعْمَر - أيضاً - من قُرَى الأَكْهُوم في «جبل عِيَال يَزِيد» شمال مدينة عَمْرَان ومن أعمالها.

والمَعْمَر: بلدة في حَجُور من مديرية «ظَلَيْمَه حَبُور» وأعمال محافظة عَمْرَان. أعلاها حصن نعمان.

والمَعْمَر: قريتان في بني الحارث من مديرية «أفْلَح الشام» وأعمال محافظة حَجَّه. هما: المَعْمَر الأَعْلَا والمَعْمَر الأسفل.

والمَعْمَر: من قُرَى بني الحَيَّاط في

قبائل الحَوَاشِبِ الموقَّعين على مباحة
السلطان فضل بن علي العبدلي ليكون
زعيماً لبلادهم، والموقَّعه عام
١٣١١هـ.

وآل المَعْمُوري - بضم الميم الأولى
وكسر الثانية - من قبائل وَاِدِعة هَمْدَانِ،
من ولد مُعْمِر بن الحارث الوَادِعي
الهمداني. لهم بقية في بلد حَجَّه ثم
في جبل الشَّرَاقِي.

مِغْنَاب:

من قُرى منطقة مُكَيَّرَاس، مديرية
لُؤْدَر وأعمال محافظة أْبِين. فيها فخائل
من «أهل يزيد» إحدى قبائل أهل
عَوْذَلَه/ العَوْذَلِي.

بنو مَعْن:

بطن من الأصابع الحميريِّين. كانت
لهم إمارة (بني مَعْن) التي أسَّسها
الأمير علي بن مَعْن في عام ٤١٢هـ
وتناولت حُكْم عدن ولحج وأْبِين
والشَّحر وحضرموت، واتخذت عدن
عاصمةً لها. وقد استمرت إمارتها إلى
سنة ٤٦٠هـ حين انقرضت على أيدي
بني الصُّليحي.

ويُطلَقُ إسم (مَعْن) - اليوم - على
قبيلتين رئيسيتين من قبائل العوائل
العليا، هما:

أحمد بن محمد الشَّرْفِي الحَسِينِي،
شارح الأساس والمتوفى سنة
١٠٥٥هـ.

وآل المَعْمُوري - أيضاً - من قبائل
الحُشَا في شرقي تَعِز، يسكنون قرية
«جرف مسعود».

وآل المَعْمُوري: بطن من قبائل زُبَيْد
ثم من مَدْجِج، وهم المعامرة، يسكنون
في نواحي مدينة المَخَا، بالغرب
الجنوبي من تَعِز. وكانت طائفة منهم
قد اشتركت في الفتوح الاسلامية
واستولت العراق.

وآل المَعْمُوري: من قبائل المعافر،
وقد جاءت تسميتهم نِسْبَةً إلى قلعة بني
عُمَر في جبل الشماطين. نذكر منهم:
(١) الشيخ درهم بن محمد المَعْمُوري
أحد كبار وجهاء المنطقة في عصرنا.
(٢) الشيخ محمد المعمري عميد
المعهد العالي للتوجيه والإرشاد التابع
لوزارة الأوقاف. (٣) أستاذ الأدب
الدكتور أحمد المعمري. (٤) رجل
الأعمال فضل المَعْمُوري، وغيرهم
كثيرون.

وآل المَعْمُوري: هم عُقَال الغيل في
الحَوَاشِبِ، إحدى مناطق وادي تَبْن من
أعمال محافظة لَحْج. منهم الشيخ
صالح بن سالم المعمري، أحد زعماء

(١) أهل علي.

(٢) أهل مُحَمَّد.

الحبيل في الهَجِيره، أهل صالح بن هادي في قوله، أهل سعد في مقبله، أهل مليمق في السديه، أهل مِضْمَال في الشَّقَه. (٤) المَذْحِجِي، ومن أقسامهم: أهل لَعَوَش وأهل المَاجِل، وأهل علي بن سالم في حَسْحَسَه، وأهل الهتس وأهل شيوخى في وادي يَشْبُم وفي حَسْحَسَه، أهل لَمْهَد وأهل لَعَجَم في الفرع. (٥) أهل بافَيَاض، ومنهم: أهل ناصر بن صالح وأهل ناصر بن أحمد وأهل شدابه في شُعب مَعْدُو، وأهل جوهر، وأهل عامر وأهل محسنه في شعب النقبه طريق وادي يَشْبُم. (٦) أهل باهَدَا، وهم قبيلتان: أهل عثمان في خطمه، وأهل لَحْمَر في الكوره.

ثانياً: (أهل مُحَمَّد): ويتكونون من أربع قبائل هي: (١) أهل سليمان، ومن فروعهم: أهل محمد بن رويس وهم أهل عيدرورس بن محمد وأهل رويس بن محمد في قوبان، أهل فغوم وأهل التوم في قوبان، أهل علي بن عبد الله في الصداره، أهل سالم بن عبد الله في النصيره، أهل عنس في المحضره، أهل بامُجَيمِر وأهل صلاحى في قوره، أهل العاقل في عِرْقَه، أهل أحمد عبد الله في المَدْنِيْب. (٢) أهل طَوْسَلَه - طَوْسَلَى،

وعِدَادهما من مديرتي نِصَاب والصعيد في محافظة شَبْوَه، وينقسمون إلى فخائد ويطون أشار إليها الأستاذ حمزه لُقْمَان في كتابه «تاريخ القبائل اليمنية»، نذكر منها القبائل التالية: أولاً: (أهل علي): وتنقسم إلى ستة فروع: (١) أهل دَحَا، وهم أهل فريد في الحَيْد والهَجَر، وأهل رُوَيْس وأهل ناصر في الواسطه، وأهل شيخه في الهَجَر، وأهل مُجَوَّر في المِعْقَاب، وأهل بن سنان في العَطْف، وأهل باشریح في حيد الشقر، وأهل لَحْمَر في سُفيان، وأهل داؤود في جوار، وأهل الرَيْد، وأهل حَظْرُوم في مَقْيَصْرَه. (٢) أهل عتيق، ومن فروعهم: أهل عوض بن حُدَيْج، وأهل زيد في الشُعْبَه، وأهل الحافي في كَوْرَه أهل الحافي في وادي يَشْبُم، وأهل جَوَيْر ومنهم أهل مَعَوَّض وأهل مروان في الشُعْبَه، وأهل الهارش في اللَجْفَه وأهل لَهْمَج في المِحْلَالَه. (٣) أهل باراس، وينقسمون إلى الفروع التالية: أهل لَجْنَف في الحُبَّه، أهل الهُبُّب في العوجه، أهل سيلان وأهل حَيْدَرَه وأهل الضبع وأهل بوعجيبه وأهل

يَنصَاب من أعمال محافظة شَبْوَه. منهم الشيخ على معور، كان من كبار مشائخ المنطقة في منتصف القرن الرابع عشر الهجري، وكان من أشهر من يحكم بالعرُف، وكانت تطمئن الناس إلى عدالته لكونه كان يأوي إليه كل جائع فَيُكرمه أو يَفْضِي له دَيْن، وكان المظلوم دائماً يتجه إليه لإنقاذه ممن ظلمه فيسندُه ويُخرج له حقوقه.

المَعُوس:

من قُرَى قبائل الدَّيْن في وادي دَوْعَن بحضرموت. تقع جوار بلدة المحترقة.

آل مَعُوض:

بضم ففتح فتشديد الواو المفتوحة. فخيذه من قبائل كَجَنَف (الأجنف) إحدى قبائل نُعمان من آل ذِييب، في مديرية عَرْمَا محافظة شَبْوَه.

وينو مَعُوض: بلدة ومركز إداري من مديرية بَدْبَه وأعمال محافظة مأرب.

آل مَعُوضَه:

فخيذه من قبائل العبدلَى أو أهل عبد الله، يسكنون وادي جِسي في رَدْفَان. كما تحمل ذات الاسم نفسه قبيلة من يَافِع.

وينقسمون إلى الفروع التالية: أهل أحمد بن عمر وأهل باشعيره وأهل بارجيله وأهل مصروره وأهل كَسَد وأهل مودن، وأهل جدح في حُمار. (٣) أهل أحمد الصر، ومنهم أهل خيشم في الصلبة، وأهل خبله وأهل باشاطره وأهل عريف في السر. (٤) أهل مقبله في مقبله.

آل المعواك:

من قبائل منطقة المِصْبِينَة التي تبعد عن مدينة «عَتَق» عاصمة محافظة شَبْوَه بمسافة ٣٠ كيلاً. منهم الكاتب سعيد سالم المعواك.

مَعُود:

(جبل مَعُود). بضم الميم وفتح العين وكسر الواو المشددة. منطقة وجبل في بلاد الشوافي، بالغرب الشمالي من مدينة إب ومن أعمالها. تضم مجموعة قُرَى نذكر منها: عَقْد، مَنقَدَة، العِجْر، العَدُوف، المَنقَل، الهَيْجَه، عَرَض الجبوب، بيت الوالي، الأَخْقَرَى، الرِبَاط، جبل برط. وفي الأخيرة طائفة من قبائل ذو محمد بن غيلان منهم آل حسن بن محمد.

آل مَعُور:

من قبائل الرَبِيزي العولقي في مديرية

وبنو مَعْوُضَه: من قبائل مدينة جَبِين، بلاد رَدَّاع المدحجيه الكهلانية، حُرِفوا بهذا اللَّقْب نِسْبَةً إلى جدِّهم الشيخ معوضه بن تاج الدين المتوفي سنة ٨١٢هـ. وهو جد السلاطين آل طاهر الذين حكموا بعد بني رسول من عام ٨٥٨ إلى عام ٩٢٣هـ واتخذوا من «المقرانه» عاصمةً لهم. وقد كان أول ملوك بني طاهر هو السلطان عامر بن معوضه، ثم أخوه الملك المجاهد بن طاهر، فابن أخيه الملك المنصور عبد الوهاب بن داود بن طاهر، ثم آخر ملوكهم عامر بن داود بن طاهر. ولهذه القبيلة بقية إلى يومنا، يسكنون منطقة الظفرين من مديرية الطَّفَّه وأعمال محافظة البيضاء.

وجبل معوضه: جبل غرب منطقة الشريجه مذيبة القَبَيْطَه، فيه آل جِرَبِي، ومنه تُسْتَخْرَج أحجار البناء، وهي من النوع الذي لا تظهر فيه الملوحة. وقد تَعَرَّض الجبل - في عام ١٤٢١هـ - لتشققات كبيرة مع تساقط الصخور الرسوبية.

مَعْوَل:

بفتح فسكون ففتح. جبل في منطقة العَبْر بحضرموت، يقع بالقرب من جبل عكبان. سُمِّيَتْ به قبيلة «مَعْوَلَه» إحدى قبائل الأزْد التي هاجرت إلى المَوْصِل، وكان منها المَحَدَّث عبد العزيز بن حَيَّان المَعْوَلِي الموصلي.

مَعْيَاد:

بكسر فسكون ففتح. عائله من أهل

وبنو مَعْوُضَه: عائله من أهل جبل عُثْمَه في غربي دَمَار، ديارهم في حصن فُرْدَد بمنطقة جَمِير الوسط، ومن مشاهيرهم، نذكر: (١) الفقيه الأديب أبو بكر بن محمد بن الحسن بن علي بن سعيد مَعْوُضَه العُثْمِي المتوفي سنة ١٣٣٣هـ متولياً بلاد عُثْمَه. (٢) ولده سعيد بن أبي بكر، قال عنه زباره في نزهة النظر: كان صالحاً أديباً، وقد تولَّى أعمال ناحية عُثْمَه وزبيد ويريم، وتوفي سنة ١٣٧٧هـ. وهو خال الشهيد عبد الله بن محمد بن أحمد

العين - منطقة ومنابع مياه تُسقي الأراضي الشمالية لمدينة الشَّحر بحضرموت، وهي أراضي تمتلئ بأحراش النخيل والمزارع.

والمُعَيان: من قُرَى مديرية رُصد في أبين، فيها آل بن عِطاف وآل الرِّقاعي.
والمُعَيان: بلده في بني الحِطَّاب من مديرية مَنَّاخَه وأعمال محافظة صنعاء.

آل مُعَيَّيد:

بطن من الأشاعرة. منهم تقي الدين بن مُعَيَّيد، وزير الدولة الأشرفيَّة، وكان أديباً فاضلاً عالماً، ومن محاسنه بناء مدرسة (المَحَارِيب) من مدينة تَعِز. وكان أول وزارته سنة ٧٧٤هـ.

وآل بامعبيد: من أهالي مدينة الشَّحر بحضرموت، منهم العلامة الفقيه الشيخ سالم ابن محمد بامعبيد، الذي وُلِّي القضاء في الشَّحر سنة ٩٤٣هـ. ونجله الفقيه الشيخ محمد بن سالم بامعبيد المتوفي سنة ٩٧٠هـ وكان متولياً للإمامة والخطابة في جامع الشَّحر. ومنهم الشيخ سعيد ابن علي بامعبيد، صاحب كتاب «زاد الأسفار في أخبار الشَّحر وعدن وملابار».

المُعَيَّيدُون:

قبيلة ذكرها الهمداني وقال أن

مدينة صنعاء، إليهم تُنسب منطقة (بيت مِعْيَاد) في الطرف الجنوبي من صنعاء، وكان إسمها القديم (دَاعِ الحَيْر) وهي اليوم جزءاً من مدينة صنعاء بعد أن امتد العُمران إليها. ومن مشاهير هذا البيت، نذكر: (١) الفقيه العلامة ضياء الدين حميد بن محمد معياد، ترجمه زباره في كتابه نزهة النظر وقال: مولده سنة ١٣٣٨هـ ونشأ بصنعاء وأخذ عن العلامة أحمد بن علي الكحلاني وغيره، وقام بالتدريس في جامع صنعاء، وله أخلاق فاضلة وُرُهد وعِفَّة. (٢) القاضي علي بن عبد الحميد بن أحمد مِعْيَاد. (٣) العميد الركن أحمد بن أحمد مِعْيَاد مدير مطار صنعاء الدولي - ١٤٢١هـ.

آل مَعْيَان:

بفتح العين والياء المشددة. فخيلة من قبائل بني نُوف، من بطون دُهمه بن دَقَم بن شاكر من بَكِيل، هم آل هادي بن مَعْيَان أصحاب ابن ذبلان، وآل محمد بن مَعْيَان أصحاب بن عَسْكَر. ويسكنون وادي مَقْعَر من مديرية «حَبِّ والشُّعْف» وأعمال محافظة الجَوْف.

والمُعَيَّان - بكسر الميم وسكون

وجعل من أهلها قوةً قويةً مدافعه وحامله للسلاح، وكافحوا السَّعِ القُبْلَ المحيطة بمدينتهم ولم يبق أي حُكْم للإمام الذي بينهم إلا رمزاً لصلاة الجمعة حسب المذهب الزيدي. ولَمَّا كثر الشر من القبائل الشمالية لصنعاء أدَّى إلى سد الباب الشمالي المُسمَّى «باب سُعُوب» وقال: هذا الباب ما يأتي منه إلا الشر. ومنع دخول القبائل الشمالية، حتى اضطروا إلى المفاوضة مع أهل صنعاء وتقديم العقاير لهم حتى فتحوه. واستمر على ذلك حتى كان وصول أحد بشوات الأتراك سنة ١٢٨٩هـ إلى صنعاء، وهو الباشا إسماعيل حافظ، فتسلط عليه لإسقاط معنويته والحط من قدره، فحبسه وتهدهه بالقتل، وفي بعض الأيام استدعاه ليلاً وقد نَصَب المشنقة له فأخَذته فَرَزَعَه، ثم كفل عليه بعض تجار صنعاء على تسليم أربعين ألف ريال، ثم أطلق، وقد أثرت فيه الفزعه فمرض المرض الذي توفي فيه. ومن مشاهير بيت معيض في عصرنا: الشيخ الفاضل محسن معيض إمام جامع النُزُلِي بصنعاء، والمتوفي سنة ١٤١٥هـ ثم نجله المخرج التلفزيوني محسن بن محسن معيض.

وينو مُعِيض: من قبائل بني حَكَم

موطنها بلدة «خَيَوَان» في حَاشِد، يُنسبون إلى أبو مَعْيَد حمزه بن الحرث بن أصبأ الحاشدي الهمداني، وكان هذا أبو معيد من أصحاب علي بن أبي طالب كرم الله وجهه، ثم لحق بمعاوية فكان من أنصار وأعوان يسر ابن أوطاة حين قَدِم اليمن من قِبَل معاويه، ومن عقبه باليمن: السلطان أبي جعفر أحمد ابن الضَّحَاك ابن العباس ابن سعيد ابن قيس ابن أبي مَعْيَد حمزه ابن الحرث ابن أصبأ الحاشدي، وكان رئيساً لحاشد في أواخر القرن الثالث الهجري. ومن بعده (آل الضَّحَاك) وكانوا يُلقَّبون بالسلطين، وكانت عاصمة ملكهم قرية «رَيْدَه» في أسفل وادي اليُون، شمال صنعاء. وقد لعب الرؤساء آل الضَّحَاك دوراً كبيراً في تاريخ اليمن وأحداثه.

آل مُعِيض:

بضم الميم فكسر العين. عائله من أهل مدينة صنعاء، أشهرهم: الشيخ محسن بن علي مُعِيض، المتوفي سنة ١٢٩٨هـ ترجمه القاضي حسين السياغي فقال: كان يشتغل بالتجارة ثم نَصَبه أهل صنعاء شيخاً عليهم، وكان يمتاز بالذكاء والإدراك. ولَمَّا ولَّاه أهل صنعاء أمرهم ضَبَط وحرَم المدينة

في أرحب، يسكنون قرية «بيت مزود». حضرموت. له سيطرة على المدينة، منهم الفقيه محمد بن يحيى مُعِيض، عمل بالتدريس في منطقة السَّر، وقد تخرَّج عليه كثيرون، ثم عمل بالتجارة في صنعاء.

مِعِيْق:

وينو معييض: قريه في منطقة بني سلامه من مديرية ضُورَان وأعمال محافظة ذمار.

وبيت معييض: من قبائل بيت ذانب في جبل عِيَال يَزِيد، شمال عَمْرَان.

وبيت معييض: قبيله وبلده في بني الحجاج من مديرية الطويلة وأعمال محافظة المحويت.

وينو معييض: من أهالي مدينة عَتَق، محافظة سَبْوَه.

والمعِيضي - بإضافة ياء النسبة - هي بلدة آل جزيلان في بَرَط، تبعد عن وادي حَبَاب في مأرب بنحو ٤٥ كيلاً. منها: الشيخ على محسن المعِيضي من مشائخ المنطقة في عصرنا.

المُعِيْضَه:

بتشديد العين. مركز إداري من مديرية «حَزْم العُدَيْن» وأعمال محافظة إب.

المِعِيْقَاب:

من حصون مدينة شِبَام في وادي

حضرموت. له سيطرة على المدينة، ويقع بجوار «سحيل آل مهدي» ولا تزال أنقاضه قائمة إلى اليوم.

(أهل مِعِيْق). فخيذه من قبائل أهل بلّيل، يسكنون قرية مَلْجَفَه في مديرية لَوْدَر محافظة أبين.

بن مِعِيْقَل:

فخيذه من قبائل آل معروف إحدى قبائل الصَّيْعَر. من مقادمتهم في القرن الرابع عشر الهجري: المقدم عبد الله سالم بن معيقل.

والمعِيْقَل: بلده لآل جميل في مديرية رَحْبَه وأعمال محافظة مأرب.

المُعِيْل:

بضم ففتح فتشديد الياء. جبل عال مُنِيف جنوب مدينة حَجَّه، ذكره الهمداني في «صفة جزيرة العرب» وُسَمِيَ اليوم (المُعِيْلِي) بزيادة ياء النسبة. ومنه الأمير جعفر بن العَبَّاس الشاوري المعِيْلِي، كان زعيماً مجاباً في مغارب اليمن الأعلا، شافعي المذهب، وهو الذي حاصر الملك علي بن محمد الصُّليحي عند ظهور

دعوته في حصن «مَسَار» عام ٤٣٩هـ وباء بالفشل، إذ فك الصليحي الحصار وَقَتَلَ الزعيم المذكور. وكان هذا النصر مفتاح انتصارات متتالية للصليحي.

وَأَكَّ مَعِيلِي - بكسر ففتح فسكون - من قبائل وادي «عَبِيدَه أَبْرَاد» في مَأْرَب. منهم الشيخ علي بن سعيد بن معيلي شيخ مشائخ عَيْبِدَه في أول القرن الرابع عشر الهجري، ثم نجله الشيخ محسن بن علي بن معيلي.

مُعَيْمِرُه:

قلعة في الحُجْرِيَّة، أعلا سوق الرَّمَادَه وفي غرب مدينة تَعِز. إليها يُنْسَب النائب: محمد طالب معيمره عضو مجلس النواب - ١٩٩٣م.

مَعِين:

بفتح فكسر فسكون. مدينة أثرية مشهورة في أعلا وادي الجَوْف من الجهة الشمالية الغربية. تبعد عن مدينة الحَزْم بمسافة ١٨ كيلاً. وهي عاصمة الدولة المَعِينِيَّة التي ازدهرت في القرن الثالث قبل الميلاد وبها سُمِّيت. وقد أشار المستشرق الفرنسي هاليفي الذي عَثَرَ - عام ١٨٧٠م - على أكثر من

ثمانين نقشاً مَعِينِيًّا إلى أن هذه المنطقة هي أغنى بقعة في الجزيرة العربية بالآثار. وتشمل منطقة مَعِين خرائب كثيرة أهمها على التوالي: (١) بقايا مدينة معين، وتقع على مرتفع حصين طوله ٢٨٠ متراً وعرضه ٢٤٠ متراً، ويحيط به سور عظيم به كثير من الأبراج. وعلى مقربة من سورها توجد بقايا معبد معينى لعله أقدم معبد في المنطقة. (٢) بَرَأِش، وقد جاءت في النقوش باسم يثل، وكانت مركزاً للشقافة المعينية. (٣) كمناء. (٤) البيضاء أو نَشَق. (٥) الخربة السوداء التي جاءت في النقوش باسم نَشَان. (٦) خربة عَلِي. (٧) خربة مَسُود. وتعتبر مدينة معين العاصمة الثانية لدولة مَعِين، بعد عاصمتها الأولى (قَرْنَاو). وقد اشتهر المَعِينِيُّون بالتجارة فكانت قوافلهم تنقل السلع والبضائع المختلفة من جنوبي بلاد العرب إلى شواطئ البحر الأبيض المتوسط، فكانت (معان) مركز سلطتهم وتجارتهم في فلسطين. ورأى بعض المؤرخين أنهم هم الذين أسسوا مدينة عَزَه التي كانت في نهاية الطرف الغربي لقوافلهم التجارية.

وينو مَعِين - بضم فكسر فسكون - بطن من حَوْلَانَ بن عمرو بن الحاف في

والمَعِين: بلده ونبع ماء في منطقة بني هيثم من مديرية الرُّجَم، محافظة المَحَوِيَت.

والمَعِين: من قُرى بني البُرّه في مديرية مَنَاحه، محافظة صنعاء.

والمَعِين: وادٍ في مديرية بني قَيْس الطَّوْر، بالغرب من مدينة حَجّه، على بعد ٣٥ كيلاً. يصب إلى الواعظات من تهامه.

والمَعِين (ذي مَعِين): من قُرى مركز العَيْنين، مديرية وُصَاب العَالِي وأعمال محافظة ذَمَار.

والمَعِين: من قُرى آل جميل، مديرية رَحْبَه في محافظة مأرب. كما أنه اسم قرية أخرى في جبل السُّحَل بالجُوبَة.

والبامعين: فخيله من قبائل الدِّيَن بحضرموت. يسكنون في المنطقة المُسَمَّاة «رَيْذَة الدِّيَن» من المرتفعات بين وادي عِمَد ووادي دَوْعَن.

ومَعِين أبو غريب: نبع ماء وموضع في وادي الأهُجَر، بالغرب الجنوبي من مدينة شِبَام كُوكَبَان.

المَعِينَة:

مركز إداري من مديرية ضُورَان آيس

صَعْدَه. إليهم يُنسَب الصوفي الكبير أبو بكر بن مُدَافِع بن عمر بن مُدَافِع المُعِينِي ثم الخَوْلَانِي الذي سكن قرية «الوَجِيَز» من أرباض مدينة تَعِز وتصدَّر للتدريس في مدرستها حتى جاءه الأجل عام ٧٢٨ هـ. كما أن منهم في عصرنا النائب الشيخ حسن بن محمد بن ميسر المُعِينِي عضو مجلس النواب عن مديرية رازح - ١٩٩٧م عضو لجنة العدل والأوقاف بالمجلس.

ودار مَعِين - بفتح الميم وسكون العين - قرية صغيرة جوار بلدة القِطَاط في مديرية سَحَار بصعده. سُمِّيت نِسْبَةً إلى مَعِين بن الحكم أحد كبار علماء صعده والمتوفي أول القرن الرابع الهجري. وهي قرية كانت مسكونة بكثير من العلماء والفقهاء، ومنها أعلن الإمام عبد الله بن حَمَزَه دعوته بالإمامه سنة ٥٩٣ هـ. وتبعد القرية عن مدينة صَعْدَه بنحو عشرة كيلومترات جنوباً بغرب.

والمَعِين - بفتح فسكون ففتح - مركز إداري من مديرية حُبَيْش وأعمال محافظة إب. من محلاته: السُّلْف، ذِي دَوْمَان، المَنْزِل، بيت البَتُول، ذِي المَقْلَح، الصَّفَاء، الفَجْرَه، الحصن، وغير ذلك.

المغارم:

مركز إداري من مديرية كُسمه في بلاد رَيْمَه وأعمال محافظة صَنْعَاء. يضم من القُرَى: بني العمري، بني حَكَم، جبل الطلح، جَمَيْر، الجِرْحَام، الجِرْزِيم، الصَّوْمَعه، المَطَاحِن، بيت الحَمَايي، مَرْوِ العالِي، وغيرها.

المغالبسه:

من قبائل تَهَامَه، تقع منازلهم في مديرية المنصورية من أعمال محافظة الحُدَيْدَه.

المغدا:

(ذَيْر المَعْدَ). من قُرَى مديرية الزُّهْرَه، تقع على بعد ١٢٠ كيلاً إلى الشمال من مدينة الحُدَيْدَه على مقربه من الطريق الاسفلتي الذي يربط الحديدية بمدينة حَرَض.

مغدف:

(غيل مغدف). بفتح فسكون فكسر. غَيْل وقريه في بني صُرَيْم من حَاشِد. تقع بجوار بلدة السَّنْتَيْن من مديرية حَجِر وأعمال محافظة عَمْرَان. تشتهر اليوم باسم (الغَيْل) وإليها يُنسَب (آل المغدفي) من ولد الإمام القاسم بن

وأعمال محافظة ذَمَار. من بين قُرَاه: هِجْرَة الجَيْلَانِي، بيت الشَّايي، مَحْدَن، الرِّبَاط، سُوق شِرْيَاف.

والمَعِينَه - أيضاً - قرية في اليمانية العُليا من حَوْلَان العالِيه، شرقي مدينة صنعاء.

والمَعِينَه: من قُرَى ثَمَن الرِّيَاشِيَه في رَدَاع.

والمَعِينَه: قرية صغيرة تابعة لقرية أَقْيَان من أرض زَرْيَقَه الشام وأعمال مديرية المَقَاطِرَه في الحُجْرِيَه.

والمَعِينَه: من قُرَى رُبْع البَوْنِي، مديرية بني قَيْس الطُّور وأعمال محافظة حَجَّه. منها بلدة المنصوره.

وَمِسْيَال المَعِينَه: قرية ووادٍ في الساحل الغربي لمدينة الشُّحْر بحضرموت. فيها فخائد من قبائل الأَحْمُوم.

وجبل مَعِينَه: من جبال مديرية حُبَيْش في الغرب الشمالي من مدينة إِب، يقع ما بين الجَعَامِي والعُدَيْن.

المغادية:

بلده ومركز إداري من مديرية الحَدَا، محافظة ذَمَار. من محلاتها: قاع البَرَّاق، الحظائر الحمراء، عُوَل السوس.

علي العياني؛ منهم العلامة محسن بن

مرشد المسعودي المَغْدِي، كان عالماً
محققاً في علوم كثيرة، اشتغل
بالتدريس في سُوْدَة سُطْبُ نحو خمسٍ
وعشرين عاماً، ثم انتقل إلى حُوْث
فأقام بها مدرساً حتى توفي بها سنة
١٣٦٦هـ.

المَغْرِبِي:

مديرية من مديريات محافظة حَجَّه،
سُمِّيت كذلك لوقوعها في غربي جبل
نَيْسَا، ومنها: وادي يُغْلان الذي يفصل
بين جبلي «نَيْسَا» و«عَقَّار» من أعمال
حَجَّه. وإليها يُنسب الشيخ جِرَّام
مَغْرِبِي، عضو مجلس الشعب التأسيسي

بنو مَغْدِي:

من مشايخ الجَبَر الأعلام في بلاد
الشَّرَف، عِدَادهم من مديرية المفتاح
وأعمال محافظة حَجَّه.

١٩٧٩م -

والمَغْرِبِي أيضاً - قرية في حَبْت
المَحْرِيَت.

والمَغْرِبِي: من قُرَى جبل رَاس.

مغري:

والمَغْرِبِي: جبل في أعلا وادي
مَيْتَم، محافظة ابْت.

قرية من بلدان المَنَاهِيل، تقع في
الغرب الشمالي من بلدة رماه في
حَضْرَمَوْت.

بنو المَغْرِبِي:

عائلته من أهل مدينة «صنعاء»
و«رَوْضَة حَاتِم». عُرِفوا بهذا اللقب
لقدمهم - في القرن الثاني عشر
الهجري - من بلاد لَأَعَه في حَجَّه، أي
من مغارب صنعاء. وقد اشتهر منهم
عدد من رجال القضاء، نذكر منهم:
(١) القاضي العلامة المفتي علي بن
حسين المغربي، المتوفي سنة ١٣٣٧هـ -
وهو مؤلف كتاب «البدر التمام شرح
بلوغ المَرَام» للحافظ ابن حجر في

مَغْرِب عَنَس:

مديرية من مديريات محافظة دَمَار،
مركزها الرئيسي مدينة (ضَبَّه). وتشمل
المراكز الإدارية التالية: بني طَيْبَه،
مَوْشِك، حصن نجاح، بني عفيره،
مَعْبَرَه، شَجَن، قَرْطَان، وَيِيح،
الكَرَابَه، بني دُهَيْم، وَثَن، بيت نَضْر،
بيت الحَجِّي، أكَمَة الفتوح، حَضْمَان،
الجَنِين العالي والسافل، مَوْشِك، بيت

المَغْرَس:

قرية تقع بالجهة الغربية من مدينة زَبِيد، تتوسط بينها وبين (الفازة). فيها كثير من الأشجار المختلفة والزهور المتنوعة العطرية والنخيل الباسقة.

بن مَغْرُوم:

من مشايخ قبائل آل سالم، إحدى قبائل دُهمه في شرقي صَغْدَه. من كبارهم في القرن الرابع عشر الهجري: الشيخ علي بن منصر بن مغروم.

وآل المغروم: من العلويين الحضارم، من ولد محمد بن سالم بن أحمد بن عبد الرحمن بن علي ابن محمد جمل الليل، وقد سُمِّي مغروماً لهيامه بمحبة الله. وينتمي إليه عدة بطون لهم ألقاب عَظُت على لقب المغروم، ومنهم: آل باحسن وآل القدرى وغيرهم.

والبامغروم: فخيذه من قبائل القَشم، من سَيِّبَان. ديارهم في وادي دَوْعَن بحضرموت.

المَغْسَل:

بتشديد السين المفتوحة. من أسواق حَجُور في الشمال الغربي من حَجَّه.

الفقه. (٢) نجله العلامة محمد بن علي بن حسين المغربي، المتوفي سنة ١٣٧١هـ، تولى القضاء في أرْحَب ثم تعين مديراً للأحكام بالاستئناف في صنعاء. وقد حَلَّف ولدين عالمين: القاضي عبد الرحمن والقاضي حسين. فأما القاضي عبد الرحمن، فمولده سنة ١٣٣٤هـ ودرَسَ الفنون لا سيما الفقه والفرائض، وتعين أولاً كاتباً في المحاكم ثم حاكماً في عدة نواحي، منها حاكماً لبني الحارث وهمدان، والروضة. وأما القاضي حسين بن محمد المغربي، فمولده بصنعاء سنة ١٣٣٧هـ وأخذ في العربية والفقه والحديث والتفسير، ثم تصدر للتدريس بمسجد الفليحي لا سيما في شرح الأزهار والفرائض، كما عمل عضواً في محكمة الاستئناف.

وينو المغربي - أيضاً - عائلة من أهل بلدة حَول في الطرف الغربي من مدينة صنعاء. وهم حسنيون من ولد يحيى بن منصور بن مُفضل بن الحَجَّاج، من أحفاد الحسن بن علي بن أبي طالب.

وينو المغربي: عائلته من أهل منطقة القطعه في جبل صُورَان آس، محافظة دَمَار. ظَهَر منهم عدد من رجال الفقه.

بنو مغل:

الكاتب والشاعر الشاب أحمد سيف المغلس .

وبنو المغلس - أيضاً - فرع من آل الكبسي أحفاد الحسن بن علي بن أبي طالب . منهم العلامة إسماعيل بن أحمد المغلسي الكبسي ، المتوفي سنة ١٢٤٨ هـ . اشتغل بنشر العلم في هجرة الكبس بخولان العاليه ، وله مؤلفات منها «الأسرار المضيئة» في الفقه .

فرع من آل الثُرَيَّاني أهل شهره ، من ولد صالح الملقب (مغل) الثُرَيَّاني ، المتوفي بشهارة سنة ١٠٤٨ هـ . وهو من سلالة الأمير ذي الشرفين محمد بن جعفر بن الإمام القاسم العيَّاني الحسيني .

بنو المغلّس:

المغلّاف:

بكسر فسكون . بلدة تهامية في شرقي مدينة الزيدية بمسافة ٢٢ كيلاً . تقع في سفوح جبال مَلْحَان بالمحويت ، حيث تستقبل أرضها السيول النازلة من المحويت قبل أن تذهب إلى وادي سُرْدُد . وبها سُميت إحدى مديريات محافظة الحُدَيْدَة ، وتشمل ثلاثة مراكز إدارية ، هي : (١) بني محمد ، ومنه بلدة المَهْجَم المدينة القديمة . (٢) المحامده ، ومن بلدانه : دَيْر المهدي ، دَيْر المقازله ، المصلوبه . (٣) بني البُرّه ، وهم من قبائل صِلِيل من عك ، ويضم مدينة المغلاف ومحل السنبلي وغيرهما .

وتُعد منطقة المغلاف منطقة زراعية ، تزرع أرضها الذرة والدُّخْن والسَّمْسَم

هم سلاطين الدملوّه الجوّه في القرن الثالث الهجري . وأصلهم من هَمْدَان ثم من بنو المرّاني من ولد عَمِير ذي مرّان قَيْل هَمْدَان الذي كَتَب إليه الرسول ﷺ . نذكر من مشاهيرهم : (١) الأمير أحمد ابن منصور ابن أبي المغلّس ، سلطان الدملوّه ، وقد حَكَم إلى أن قتله علي بن الفضل عام ٢٩١ للهجرة . (٢) الفقيه الأصولي المحدث طاهر بن عُبيد بن منصور بن أحمد المغلّس ، من علماء القرن الثامن الهجري ، وكان قد تصدّر للتدريس في مدرسة «شَيْنين» بالمَحَادِر . (٣) محمد الصادق المغلّس ، وهو فقيه وعالم وخطيب معاصر ، شَغَلَ عضوية مجلس الشورى - ١٩٨٨م ثم عضوية مجلس النواب - ١٩٩٣م . وهو خطيب مُفَوّه ، وله أبحاث وكتابات فقهية عديدة . (٤)

منها وادي البطين وقرية المعزبه، وهي من ديار قبائل حَجُور.

المُعْنِيَه:

بلده في جبل القَبَيْطه، منها الطريق التي تربط بعض قُرى مديرية القَبَيْطه. بمنطقة الرَّاهِدَه، كما أنها تُطلَّ على مناطق هامه كالعَنَد وطُور الباحه وشُعْب.

المِغْوَان:

بلده في رأس وادي أَمَلَح، من مديرية كِتَاف وأعمال محافظة صَعْدَه؛ بالجهة الشرقية منها. فيها فخاخذ من قبائل آل سالم، إحدى قبائل دُهمَه، هم آل مبارك، وآل دِغْرِقَه وآل صَيْفان وآل قمشه وآل زينه، وغيرهم.

المَغِينِيُون:

قبيل يُنسب إلى مَغِيث بن العَوث بن مُقْرِي، وهم من حِمَيْر، وتقع مساكنهم في مغرب عَنَس بلد دَمَار.

آل المَغِيرَه:

فخيله من بني سعد بن حَوْلَان بن عامر، في بلاد صَعْدَه.

المَقَالِيْس:

بلده أسفل منطقتي: الأحكوم

والقطن وكذا أشجار الدَّوم التي يُصنع منها الحصر وأغطية الرأس التي تُسمَّى في تهامة «الظَّلَل» ومفردها «ظُلَّه». كما يهتم الأهالي بتربية الماشية.

مُغَلَّل:

بضم ففتح فتشديد اللام. موضع يُقال له «برقاء مُغَلَّل» يقع في جنوب حصن العَبْر بحضرموت. فيه بئر ماء ومطار لاستقبال الطائرات الصغيرة.

المَغْلُوق:

(الجبل المَغْلُوق). من جبال العَمَشِيَه في شمال «حَرْف سُفْيَان». يقع في شرقي الطريق الاسفلتية الداخلة من حَرْف سُفْيَان إلى مدينة صَعْدَه، وارتفاعه ٢٢٩٠ متراً عن سطح البحر. قال الويسى: وله أصل من تسميته، وهو جبل هرمي بشمال العَمَشِيَه.

مِغْمَاض:

من غياض بلدة حُوفه في وادي عَقْرُون، أحد وديان دَوْعَن الأيسر بحضرموت.

المَغْنَمِيَه:

بلده في منطقة بني جَلّ من مديرية «قُفْل شَمْر» وأعمال محافظة حَجّه.

عمر. (٤) الجَبَر الشَّرْقِي. (٥) وَكَيْتِه، ومنه قرية المَغْرِبِه، والبَيْطَح، وبيت الشُّؤْمِي، وبيت شِغْلَانَ، والمَحْرَس، وبنو أسعد. (٦) بني جِدَيْلِه، وفيه من قبائل حَاشِد: بني نُؤْف، بني داود، بني عَيْطَان، بني راجح، أبو غانم، أبو شذره، بني عُلَيْس، بني القَحْم، بني بصعان. (٧) جبل نَيْسَا، ومنه قلعة وحصن نيسا، بلدة أخرف، الِوَجَار، عَرَشَان، حَدْبَة شَرَس، وادي اليماني، وادي سِحِين، وادي حَوْمَان، مَدْر النَّظِير، وغيرها.

وَأَل مِفْتَاح: مركز إداري من مديرية الطَّفَه، محافظة البَيْضَاء، من بلدانه: مدران، الخربة، الحَمَه، الجروب، الزَاهِر، جِرْبَة الحَضِير، الدَّرْب، وغيرها. وإليه يُنَسَب (أَل المِفْتَاحِي) أهل منطقة الملاجم في البيضاء.

وَأَل مِفْتَاح: من مشايخ منطقة أَفَق في عَنَس، محافظة دَمَار. منهم الشيخ عبد الله محمد مفتاح، شيخ المنطقة في القرن الحادي عشر الهجري.

وَأَل مِفْتَاح: قبيلة وبلده في مَرَّخِه من مديرية نِصَاب وأعمال محافظة شَبْوَه.

وَأَل مِفْتَاح: من قبائل المَرَّاقِشِه في أَبِين. منازلهم في «عبر عثمان»

والأثاور من المعافر الحُجْرِيَه، على بُعد ٢٠ كيلاً جنوب حَيْفَان. منها الطريق إلى لحج وعدن، وكان يقام فيها سوق تجاري كانت تُرَد إليه التجارة من عدن عن طريق السيارات. ولها وادٍ كثير النخيل، تصب إليه سيول الأمطار النازله من جنوب حيفان ومن غرب جبال القَيْبِطِه وجنوب الأحكوم.

المِفْتَاح:

حصن تاريخي يُطَلَّ على مدينة حَيْدَان في غربي صعده. تسكنه فخائل من قبائل حَوْلَانَ ابن عامر. وقد لعب دوراً في الأحداث التي شهدتها المنطقة قديماً، ولا يزال مشهوراً إلى يومنا. وهو أعلا قمم جبال السَّرَاة.

والمِفْتَاح - أيضاً - مديرية من مديريات محافظة حَجَّه، يحدها شمالاً: كُحْلَان الشَّرْف، وجنوباً: المَحَايِشِه، وغرباً: أَفْلَح وخيران، وشرقاً: الجَمِيمِه. وتتكون من سبع مراكز إدارية، هي: (١) الجَبَر الأَعْلَا، وفيه قبائل الشعاريه أصحاب مِعْدِي، وأهل القِرِي أصحاب فران، وبنو هَلَانَ، وغيرها من قبائل حَجُور. (٢) عِلْكِمِه، وفيه بنو الملاهي وبنو هَبَه. (٣) الجَبَر الأَسْفَل، ومن بُلدانه: المَعْمَر، بني اللَاعِي، بني الشَمَّاخ بني

وَدَيْرِ مِفْتَاح: بلده في مديرية الزَيْدِيَّة، تقع جوار قرية عراجة. فيها فخاخذ من قبيلة العطاوية إحدى قبائل صِلِيل.

والمُقَيَّرَة. ومنهم بيت في عَدَن. كما تحمل ذات الاسم نفسه قبيلة من أهل حيدر منصور في بلدة الدِرْجَاج من قُرَى جعار في مديرية حَنْفَر.

مَفْحَق:

بلده غربي مدينة صنعاء بمسافة ٤٧ كيلاً. تقع على خط الطريق إلى مَنَاحِه. وهي المركز الرئيسي لمديرية «الحَيْمَة الخارجية» إحدى مديريات محافظة صنعاء. وتقع البلدة بين وديان وهَضاب كثيرة، وأعلىها حصن قديم به آثار قديمة ومدافن للحبوب، وهو عبارة عن قلعة متربعة على شاطئ من الصخر، يعلو نحواً من خمسمائة قدم عن الوادي أو يزيد. وفي أسفل البلدة شلال ماء دائم الجريان، وتسيل مياه مفتح جنوباً، مع أودية عَازِر، إلى وادي سِهَام.

المِفْخَار:

منطقة في أعلا جبل حَيْسَان من بَعْدَان. تُحيط بها المدرجات الزراعية الخضراء التي تبدو أكثر خضرة أيام سقوط الأمطار. ومما يزيد جمالاً أن يقع وادي السَّناسِي أمامها وبين يديها، ذلك الوادي الأخضر طوال العام. ومن ساكني المِفخار: آل

وينو ومفتاح: من أهالي جبل الشَّوافي، بالشمال الغربي من مدينة إب، من ذُرِيَة أبو أيوب سليمان بن فتح بن مفتاح الصُّلَيْحِي، قال الأَكْوَع: لم يكن من آل الصُّلَيْحِي، وإنما نُسِب إليهم بالولاء، فقد كان أبوه فتح بن مفتاح من خواص الملكة السيدة بنت أحمد بن محمد بن القاسم الصُّلَيْحِي، وقد ولَّته حصن التَّعْكَر بعد استعادته من الذين استولوا عليه من واليها المُمَفِّض بن بركات.

والمفتاح: مركز إداري من مديرية الشُّعْر، محافظة إب. يضم من القُرَى: بيت الوائلي، شُعْب، نَقِيل الشُّوْحِي، بيت قَرْعَه، بيت الدِيك، الحَجْر. وأشار القاضي حسين السِّيَاحِي في كتابه «معالم الآثار» إلى أن من آثار المنطقة: حصن سِغْدَان، وهو الفاصل بين «الشُّعْر» و«عَمَّار» و«العَوْد» و«حَبَّان» وفيه آثار عمارات وأطلال وبركَّتَيْن وبقية من السور، والعامَّة تُطلق على هذا الحصن «حصن الكُفَّار» وفي جوانبه آثار حميريه.

بنو مُفَلَّت:

بضم ففتح فتشديد اللام. من فقهاء العَوَادِر في مشرق الجَنَد، وأصلهم من جبل جحاف بالضَّالِع. منهم الفقيه العلامة محمد بن أبي بكر بن مُفَلَّت، المتوفى سنة ٥٧٨ هـ، وإبنيه الفقيه على بن محمد مُفَلَّت، وهو فقيه فاضل، حَجَّ أربعين حَجَّةً، ولم يُعرف تاريخ وفاته، ثم حفيده عيسى بن على، تولَّى قضاء الجَنَد خمساً وأربعين سنة، وتوفي سنة ٦٧٣ هـ.

آل مُفَلِح:

فخيزه من العَصِيْمَات، إحدى قبائل حاشيد، مساكنهم في قرية «بيت مُفَلِح» من قُرَى وَادِعَةَ حَاشِد في مديرية حَمير وأعمال محافظة عَمْرَان.

وآل مُفَلِح: بطن من قبائل ذو حسين بن غيلان، من بكيل. ديارهم في جبل بَرَّظ، وفيه الفخاوذ التالية: آل الشَّايِف كبار مشايخ بكيل، آل هَضْبَان وهم كبار قبائل دهم في الجوف والحدود الشرقية لصعده، آل الأَزْنَم، آل أبو هدره، آل أبو صقره، آل علهان، آل جابر، آل مهدي، آل شاوي، آل جمعه وهم المطاليع، آل كاذيه، آل عُبيد، وغيرهم.

طُوق. كما تحمل ذات الاسم نفسه بلده أخرى في منطقة الدِغَيْس من بَعْدَانَ أيضاً.

بنو مِفْرَح:

بضم ففتح فتشديد الراء المكسورة. من مشايخ منطقة الأحماس في العُدَيْن.

وينو مِفْرَح - أيضاً - من قبائل مدينة عَمْرَان. منهم المرحوم محمد مِفْرَح، عضو مجلس قيادة الثورة.

وبيت مِفْرَح: قرية في ضلع جبل كُوكَبَان. لعل منها الشاعر سبأ بن مِفْرَح الثلاثي، نسبة إلى مدينة تُلا المواجهة لجبل كوكبان، وهو من شعراء القرن السادس الهجري.

بنو مُفَضَّل:

عائلة من أهل مدينة صنعاء، وهم نسل المُفَضَّل بن الحجاج عبد الله بن علي بن يحيى بن القسم بن يوسف الدَّاعِي بن يحيى بن أحمد بن الإمام الهادي يحيى بن الحسين، المنتهى نسبه إلى الحسن بن علي بن أبي طالب. وهو جد: آل الوزير أهل صنعاء وبلادها.

وآل مِفْلِح: عائلته من أهل مدينة صنعاء. منهم محمد مفلح مدير مكتب الضرائب في عدن.

وآل مِفْلِح: من قبائل مدينة الذِّيس الشرقية، وادى عمر في ساحل حضرموت. منهم الشاعر الشعبي الراحل سالم محمد مفلح.

وأهل مفلح: بلده في سوق يَهْر من يافع، تمر منها الطريق المُسمّاة «طريق شُعب بن سعد» التي تمضي عبر أراضي أهل بن عبادل.

والمُفْلِحِي - بضم فسكون فكسر - قبيلة كبيرة من يافع العليا، يُطلَقُ اسمها على مركز إداري من مديرية يافع وأعمال محافظة لَحْج، تشمل القبائل والقُرَى التالية: (١) السليمانى، وهم آل الضرسى وآل المسعدى وآل الادريسى وأهل إبن جبرى. وأهم قراهم: الحَلَقَه، الضّاحه، الأشبط، أعلا سرار، ضبّه، الضيحه. (٢)

الدهرشي، وهم عيال بن مهدي وعيال النيني. وأهم قراهم: عريب، المصنعه، الرفد، مرحض، الخربه. (٣) الدرحاني، وهم: أهل بن حمزه، أهل الشرفه، قبائل الدغفلي. وأهم قراهم: الزمعر، الشرفه، حاله، المسلدح، نابه، الدكام، الززاده،

ويتم الوصول إلى منطقة المفلحي عبر طريق معبده تمر بالمناطق التالية: بئر العروس - وادى عقور - الجعشاني - المفلحي. كما تجدر الإشارة إلى بعض الأسماء المنتميه إلى هذه القبيلة، ونذكر بوجه خاص من المعاصرين: الشيخ فيصل قاسم المفلحي، الشيخ أحمد سيف المفلحي، الشيخ فضل عبد الحميد

أخلس، الزِيَّاح، الشَّارِق، العَبْرَات،
جَزْمَه، بني صيف، بني زايد، تَالِبِه،
الحَزْه، مَنَقْدَه، صَيْحَان، الثَّرِيَّات،
الحَصْرِيْب.

بنو مُقَايِح:

من أهالي منطقة آيَّين. منهم الشاعر
والمُلَحِّن الغنائي عبد الله مقادح.

المَقَادِش:

من قبائل بلاد عَنَس في ذمار. أهم
ديارهم: الخرابه، إسبيل، السُوِيْدَاء،
يَعْر، أنجاد، سائلة مَغْسَج. وهم: بنو
على وبنو عز الدين وبنو الحاج وبنو
غريب. منهم الشيخ الراحل محمد بن
أحمد المقدشي، أحد كبار المنطقة في
أواخر القرن الرابع عشر الهجري ومن
العناصر التي أسهمت بنصيب في
الحركة الوطنية، ثم نجله على بن
محمد المقدشي وكيل محافظ تعز -
١٩٩٩م. كما أن منهم الشيخ عبد
الولي المقدشي عضو مجلس الشعب
التأسيسي - ١٩٧٩م، وكذا العميد
أحمد بن على المقدشي مدير أمن لواء
صنعاء، وعبد الإله المقدشي رئيس فرع
المؤتمر الشعبي العام بدمار، وغيرهم
كثيرون. كما تنتمي إليهم الشاعرة
المشهورة غزال المقدشيه، أصلها من

المفلحي، الشيخ فاروق قاسم
المفلحي، الشيخ عبد العزيز عبد
الحميد المفلحي، الشيخ محمد عبد
القوي المفلحي، القاضي عبد الهادي
محمد عبد القوي المفلحي رئيس
محكمة لبعوص الابتدائية - ١٤٢٠ هـ،
أحمد مسعود المفلحي مدير إدارة
الترميم بالدار اليمينية للمخطوطات.
كما ينتمي إلى قبائل المفلحي اليافاعية:
آل المفلحي في مديرية جُبْن، محافظة
البيضاء. ومن هؤلاء: النائب خالد بن
على بن ناصر المفلحي، عضو مجلس
النواب - ١٩٩٧م عضو لجنة القوى
العاملة بالمجلس. ولعل منهم أيضاً آل
المفلحي في حضرموت، ومنهم الشاعر
الغنائي المعاصر صالح بن عبد الرحمن
المفلحي، صاحب ديوان «خواطر في
أنغام» وقد غنّى له كبار المغنين
بحضرموت وخاصة: محمد جُمعه
خان، مرسال خليفه، عبد الرحمن
الحداد، وغيرهم.

وآل المفلحي: من قبائل مُرَاد في
حَرِيب، وهم المفالحة.

بنو مُقَاتِل:

من قبائل مديرية مَنَآخَه في شرقي
جبل حَرَّاز. أهم قراهم: الصلول، دار
شعل، الرباع، لكمة الكروف، دار بني

المقاصيص، الصّئيد، البّرح،
الهجمة، وغيرها. والنّسب إليها:
مَقْرَمِي.

ويمكن أن تُشير هنا إلى بعض
الأسماء المنتمية إلى هذه المنطقة،
ونذكر بوجه خاص: (١) الدكتور عبد
الملك المقرمي، أستاذ علم الاجتماع
بجامعة صنعاء. (٢) الشاعر والأديب
عبد الغني المقرمي المحرر الأدبي
بجريدة «الصحوه» وصاحب ديوان «من
أوراق العبر». (٣) الصحفي سلطان
محمد المقرمي مدير تحرير صحيفة
العروبة. (٤) القاص طاهر نُعمان
المقرمي، (٥) النائب أحمد عبد الملك
عقلان المَقْرَمِي، عضو مجلس النواب
- ١٩٩٧م مقرر لجنة الاعلام والثقافة
بالمجلس.

المقّاش:

فخذه من بني علهان، إحدى قبائل
وائله من بكيل. ديارهم في وادي أمّكح
من مديرية كِتاف وأعمال محافظة
صعده، في الطرف الشرقي منها. كما
أن إسم (المقّاش) يُطلق على منطقة في
ضواحي مدينة صَعْدَه، وهي من ديار
قبائل همدان بن زيد في مديرية
الصفراء، وتقع في الجنوب الشرقي من

قرية «حورور» شرق جبل إسبيل من
مديرية عنس، وتوفيت أول القرن
الرابع عشر الهجري.

المَقَادِمه:

قرية في الجنوب الشرقي من مدينة
«جَبَلَه» بنحو ثلاثة أكيال، وغرب
الطريق الاسفلتية الداخلة من إبّ إلى
تَعِز.

مُقَار:

(آل ذي مُقَار). من قبائل جَمِير،
وهم آل ذي مُقَار بن مالك بن زيد بن
سَدَد بن زرع بن سبأ الأصغر. وقد
تفرغ عنهم: (١) الحواليون، الذين
منهم «بنو يعفر» أمراء اليمن في القرن
الثالث الهجري. (٢) آل عامر ذي
حوال، ومنهم الأمراء «آل الزواحي»
مؤسسي الدولة الصُليحيّة. (٣) قُشَيْب،
وهي قبيلة لها بقية في حَوْلَان صعده
أسافل رَازح. (٤) العواسج، بمنطقة
حَيْدَان في صعده، ولهم رياسة هناك.

المَقَارِمه:

مركز إداري من مديرية السَمَائِيَتَيْن
وأعمال محافظة تَعِز. أهم قُرَاه:
البُقَيْرَه، الوِجْد، القَحْفَه، الكَدْرَه،
هَيْجَة عينه، الضبّوه، السحولَه،

والمقاصره: بطن من عك بن
عُذْتَان، من الأزْد. منهم الفقيه عبد
الرحمن بن عبد الكريم بن ابراهيم
المقصري الزبيدي بلداً ومولداً ومنشأ.
كان من كبار العلماء في عصره، وقد
تصدّر للافتاء والتدريس بمدينة زبيد،
وتوفي بها سنة ٩٧٥هـ ودُفن بمقبرة
باب القُرْتَب، وكان له مشهد عظيم.
وكانت طائفة من المقاصره قد إنتقلت
أيام الفتح الاسلامي واستوطنت
فلسطين والعريش والحواف الشرقي
بمصر.

المَقَاتِرَة:

قلعة حصينة في الجنوب الشرقي من
«تُرْبَة دُبْحَان». اشتهرت بالمناعة
والحصانة وعدم النظر في الإرتفاع،
وليس لها سوى مدخلين للمشاة يمكن
إغلاقهما بسهولة، وهما منحوتان وسط
الجبل. وفي قمتها أراضٍ زراعية
واسعة وتحصينات. وكانت القلعة
تُسَمَّى قديماً قلعة «سُودَان». وهي على
إرتفاع ٢١٢٠ متراً عن سطح البحر.

وتُشكّل بلاد المقاطره في التوزيع
الإداري الجديد «مديرية» معدودة من
محافظة لَحَج مركزها اليوم «مَعْبَق»
وكانت سابقاً ضمن بلاد الحُجْرِيَّة من

مدينة صعده بمسافة يسيرة، وتكاد
تصبح جزءاً من المدينة بعد التوسع
العمراني؛ وبها كثير من الإدارات
الحكومية.

المَقَاشِب:

بلده لقبائل هَمْدَان الجَوْف، عِدَادها
من مديرية الحَزْم وأعمال محافظة
الجَوْف.

والمَقَاشِب - أيضاً - من قُرَى
الأشراف في مديرية مَجَزَر، محافظة
مأرب. تقع جوار حصن الدامر
المشهور.

مقاشع:

بلده خاربه في وراء شِعْب هود عليه
السلام، شرقي وادي حضرموت. قال
مؤلف إدام القوت: ومن وراء شِعْب
هود: وادي ينحب ووادي يسحر، ثم
مقاشع وهي قرية باليه لم يبق منها غير
الآثار القديمة.

المَقَاصِر:

جبل صغير غني بالآثار القديمة،
يقع بالقرب من مدينة رَدَاع.

والمَقَاصِر - أيضاً - من قُرَى دِئِينه
في أَيْين.

المَقَاتِين:

بخفض الطاء. منطقة في شرقي مدينة إِب. من جبل بَعْدَان. قيل أنها سُميت نِسْبَةً إلى الأقطون بن زيد بن سيبان بن الحيس بن يريم ذي رُعَيْن. وتضم المنطقة مجموعة قُرَى وحصون، أهمها: العَقْبَة، رأس النَّقِيل، العجاير، السوايل، الجُجْب، الظهر، العكده، الوهاري، حيات، الضوالع، رحبان، حقله، الجَعَاثِين، حَوْل الشُّوْفِي، بيت الدالي، بيت درموش، السوادي، الصافية، بيت السريحي، المَعْبَر، بيت مراد، منزل عاصم، الفجرة، جعران، الشياحي، المواسطه، المندم، وغيرها.

مقاطين:

منطقة ساحلية في مديرية شقره بمحافظة أبين. وهي منطقة سياحية جميلة. وشهرتها أن أمامها في البحر أربع جزائر يوجد بها الربش، فهذه القرية بندر أُرَيْب. كما يُطَلَق ذات الاسم نفسه على قرية أخرى تقع قريباً من الفرع الغربي لوادي أخور ويقال لها مقاطين الكبرى لتمييزها عن القرية السابقة.

أعمال محافظة تَعِز. وهي قُرَى ومحلات وحصون جَمَّة مُنْبَهَة في تلك الأصقاع، ينتظمها نحو أربع وعشرين مركزاً إدارياً، نذكر منها: الأبنوه، الأشبوط، الأكاحله، الرُعيمة، المدجّره، الرَعازع، أهل السود، المكابرة وواديهم أذيم، الرززيقه، النجيشه، الهويشه، المغارمه، البعيمة، وغيرها.

والنِسْبَة إلى المقاطره: مَقْطَرِي. ونذكر ممن يحملون لَقَب (المَقْطَرِي) الأسماء التالية: (١) الصوفي الجليل الشيخ حميد الدين المقطري، عاش أول القرن الثالث عشر الهجري، وكان قد استطاع أن يُقيم مدرسةً للتعليم، وينشر بين أبناء منطقته الطريقة الصوفية المعروفة بالشاذليه. وللدكتور عبد العزيز المقالح دراسة عنه منشورة في مجلة «دراسات يمنية». (٢) الشيخ العلامة ياسين عبد العزيز المَقْطَرِي، أحد أبرز قيادات التجمع اليمني للإصلاح. (٣) عبد الله المقطري، الأمين العام المساعد للتنظيم الوحدوي الشعبي الناصري، عضو مجلس النواب - ١٩٩٧م، وهو رئيس الكتلة البرلمانية للتنظيم. (٤) الناقد الأدبي مختار المقطري، وهو من أهالي مدينة عدن.

المَقَاعِشَة:

يصعب حصرها جميعاً. وقد كان والده الشيخ صالح المقالح من المشاركين في الحركة الوطنية، وتعرض للسجن في معتقل مدينة حَجَّه الذي ظلَّ فيه ردهاً طويلاً من الزمن.

فخيده من قبيلة صِلِيل المتفرعة من قبيلة عَكَّ المشهورة. يقطنون مديرية القَنَاوِص شمال مدينة الحُدَيْدَة. ومن قُراهم: دوغان، الكَرُوس، المَنْيب، المضبار، المدافن، وغيرها من القُرَى التي تُشكِّل في أعمالها مركزاً إدارياً من مديرية القَنَاوِص.

المَقَالِح:

كما يُنسب إلى المقالح: الأستاذ الجامعي والنائب البرلماني الدكتور عبد الله بن علي المقالح. حَصَلَ على الدكتوراه في الأدب الإنجليزي من أمريكا، كما أُنتخب غير مرّة رئيساً لِنقابة هيئة التدريس بجامعة صنعاء وعدن. وأُنتخب عضواً بمجلس النواب خلال دورتين انتخابيتين: ٩٣ و١٩٩٧م. ومما يُذَكِّر عنه أنه ينتمي إلى أسرِه ترجع في أصولها إلى الجَوْف لذلك قد يُقال لبعض عائلته: آل الجَوْفِي.

بفتح الميم والقاف وخفض اللام. بلده في غربي النَّادِرَة على بُعد عشرة كيلومترات. إليها يُنسب الدكتور عبد العزيز المقالح، أحد كبار الشعراء وصاحب الحضور المُميِّز على الساحة الثقافية اليمنية والعربية، فبصماته واضحة في تشكيل الكيان الثقافي العربي في اليمن المعاصر. ثم رئيس جامعة صنعاء، هذا الكيان العلمي الكبير الذي أسهم في تشكيل بنيانه والتوسع في عطاءاته ليشمل عدداً غير قليل من الجامعات في أغلب محافظات الجمهورية. كما أنه رئيس مؤسسة الدراسات والبحوث اليمني، بالإضافة إلى أنه صاحب العديد من الإبداعات الأدبية والفكرية والثقافية وغيرها من الدراسات النقدية التي

ويُنسب إلى المقالح: الكاتب والناشط السياسي الأستاذ محمد بن محمد المقالح، الأمين العام السابق لحزب الحق. وهو من عائلة تُعرَف في المنطقة باسم: آل الحَكِيم.

مَقَائِد:

قرية في وادي الدُّور - بضم فسكون - من مديرية العُدَيْن وأعمال محافظة إب.

مِقْبَاب:

المكابره، إحدى قبائل نُوح في حضرموت.

وَأَك المِقْبَلِي - بخفض الميم والباء - من قبائل ذُمُرَان في يَرِيم. منهم الأستاذ حسين المِقْبَلِي، المتوفي نحو سنة ١٩٨٠م وكان قد تولى وزارة الإدارة المحلية - ١٩٦٨م ثم وزيراً للإعلام - ١٩٦٩م، ثم تنقل في العمل الدبلوماسي سفيراً لليمن في ألمانيا وغيرها.

وَأَك المَقْبَلِي - بفتح الميم والباء - هم أهل قرية «المَقْبَل» إحدى قُرَى مركز «الجرادي» من مديرية الرُّجْم وأعمال محافظة المَحَوِيَت، ومنهم العلامة المجتهد صالح بن مهدي المَقْبَلِي، صاحب المؤلفات الكثيرة، لعل أهمها كتاب «الأبحاث المُسَدَّده في مسائل متعددة» المطبوع بتحقيق القاضي العلامة عبد الرحمن بن يحيى الأرياني، وكتاب «العَلَم الشامخ في إيثار الحق على الآباء والمشائخ» مطبوع، وكتاب «المنار في المختار من جواهر البحر الرَّخَّار» مطبوع في مجلدين. وقد توفي مهاجراً بمكة سنة ١١٠٨هـ.

وبنو مُقْبَل - بضم الميم - قبيلة وبلدة في منطقة مِيزَاب من مديرية مَقْبَنه وأعمال محافظة تَعِيز، منها الوزير

بلده في منطقة سَرَار، مديرية يَافِج. عُثِرَ فيها على قِطْع أثرية نادرة منحوتة من الحجر.

والمقبايه: من قُرَى «حَبِيل جبر» في رَدَقَان.

والمقبايه: من قُرَى دُئِينه في أَيْين.

والمقبايه: قرية في منطقة الأَجْرَاف من مديرية وُصَاب السافل، محافظة ذَمَار. فيها نبع ماء ومزارع.

٤٠٠ آل مِقْبَل:

بكسر الميم والباء. من قبائل بني علهان، إحدى بطون قبائل وائله، ديارهم في الطرف الشرقي من صَعْدَه. أهم قراهم: (١) كِتَاف، بكسر ففتح، وفيها آل كُنْدَش وآل زايدة وآل نميص. (٢) العِشَاش ومنها وادي الرشيد والرَّحْبَه الخضراء. (٣) وادي بني هُوَيْدِي، وفيه آل ناجح وآل باسان وابن ضَبْعَه. (٤) رَبَاق. (٥) مَرَر ومنه: الحَظِيْرَه، مقام الحمر، الخشرح. (٦) العِشُور. (٧) آل عُبَيْد، ومنه الحُمَيْدَات، عَقْفَه آل عُبَيْد، المشائخ آل الكعبي.

وآل مِقْبَل: فخيذه من قبائل

والبرلماني الدكتور محمد علي مُقبِل، وزير الصحة الأسبق، عضو المجلس النيابي لأكثر من دوره إنتخابية. ووادي مُقبِل - بفتح الميم والباء - من وديان حَرْيب في محافظة مأرب. وهو من الوديان الغنية بالزروع.

وجبل مقبل: جبل يُطلّ على مدينة الغيبه في وادي مَيْقَعه، محافظة سَبَوَه. فيه آل باعوضه.

مَقْبَنَه:

بفتح فسكون ففتح. مديرية من مديريات محافظة تعز، في الجهة الغربية منها. مركزها مدينة «هَجْدَه» التي تُعد مُلتقى الطرق الداخلة من تعز إلى الحُدَيْدِه وإلى المخا، والعكس. ومن بين أهم بلدان المديرية: بني صلاح، بني جَمَيْر، بني سيف، الأعدوف، الأخلود، العَقَيْرِه، الملاحظة، الكرايده، أخدوع أسفل وأعلى، ميراب، الأحموز، الجماهره، الخياشين، الوريث، براشه، المجاعشه، العبدله، العشملة. وتمتد مَقْبَنَه من وادي نَحْلَه في الشمال، إلى وادي موزع في الجنوب. وهي منطقة جبلية تتخللها عدد من الوديان الخصبة الغنية بالزروع وخاصةً التمرور وكذا الحبوب بمختلف أنواعها.

وتجدر الاشارة إلى أن جبال مَقْبَنَه كانت تُعرَف قديماً باسم «شَمِير» نسبةً إلى شَمِير بن صَعْب بن الحارث بن زيد بن ذي رُحَيْن، ثم غلب عليها إسم مَقْبَنَه، ويسكنها قوم من قبيلتي: الأشاعر والرَّكَب.

بنو المَقْبُول:

فرع من آل الأهدل في تهامة، يُنسَبون إلى المقبول بن أحمد بن يحيى بن إبراهيم بن محمد بن عمر بن علي بن أبي بكر بن الشيخ علي الأهدل. منازلهم في الدرهمي وبيت الفقيه والمراوغة ومدينة زَبِيد. ومنهم العلامة علي بن سليمان مقبول المتوفي سنة ١٢١٥هـ، والعلامة عمر أبكر مقبول المتوفي بمدينة زبيد سنة ١٢٢١هـ.

والمقبوليه: من قُرَى بَاجِل، لعل منها الصحفي عَسَّان مقبولي المحرر بجريدة سبتمبر.

مَقْحَف:

قرية خاربه في بلاد ثُلا أعلا مدينة حَبَابَه؛ يُنسَب إليها «آل المقحفي»، نذكر منهم: (١) الفقيه الورع الحسن بن محمد المقحفي، من رجال القرن الثاني عشر

الهجري. قال مؤلف «دُمية القصر»: كانت له اليد الطولى في الفقه^(١).
 (٢) العلامة أحمد بن محمد قاطن المقحفي، كان من كبار علماء المائة الثانية عشر، تولى القضاء في صنعاء، وله مؤلفات عديدة منها: مختصر الإصابة لابن حُجْر، قُرة العيون في أسانيد الفنون، شرح العقد الوسيم في أحكام الجار والمجرور^(٢).
 (٣) الحاج محمد بن عبد الله المقحفي. كان من ضمن ممثلي اليمن في مجلس المبعوثان (البرلمان) العثماني أيام ولايتهم على اليمن^(٣). وكتب عنه العلامة أحمد بن محمد الوزير فقال: عينه الإمام «يحيى» مسؤولاً عن العائدات في لواء تعز

وكان رجلاً حسن الأخلاق، جميل النكته، ذا رأي وسياسة، يستشيره الأمير «علي بن عبد الله الوزير» في غالب الأمور المهمة. ولما كانت حرب الزرائيق أرسله الأمير إلى ولي العهد برسائل فاستحب به وأبقاه لديه وظل معه حتى طلب إعفائه من كل عمل وعاد إلى تعز وظل بها إلى أن توفي في عام ١٣٦٦هـ - كتاب «الأمير علي الوزير - ص ٥٩٩». كما تحدث عنه القاضي محمد بن علي الأكوخ وأبدى إعجابه به «لدمائة أخلاقه ولين كتابه (تكوين اليمن الحديث) ص ١٠١ نصاً لواحدة من مرافعات الحاج محمد عبد الله المقحفي في مجلس المبعوثان (البرلمان) يطالب فيها بالتحديث في اليمن. قال الدكتور سيد مصطفى ما نصه: إن قضية تحديث اليمن كانت مثار مناقشات عديدة جاده داخل مجلس المبعوثان، فقد حدث أن قام محمد عبد الله مبعوث اليمن في مجلس المبعوثان فقال: «إن مطالب متخيه حقه عادله، فهم لا يطلبون شيئاً لا يسع الحكومة أن تمنحهم إياها... فهم يريدون أن تُفتح لهم مدارس، وأن تكون الأحكام بموجب الشريعة الغراء، وأن تنشأ محالس صلح تراعي عادات البلاد وتقاليدها. يريدون أن تضمن الحكومة للمشائخ والأعيان رواتب كافية.. وأن تُعهد بمناصب الوالي والقائمقام والمدير إلى أعيان اليمن.. وأن تُفتح الطرق وسبل المواصلات» - تكوين اليمن الحديث ص ١٠١.

- (١) نشر العرف ١ / ٥٥٥.
 (٢) نشر العرف ١ / ٢٧٤، معجم المؤلفين ١٢٥/٢، الثناء الحسن على أهل اليمن ص ١٤٠.
 (٣) أورد الدكتور حسين العمري في نهاية كتابه (حوليات العلامة الجرافي) بُتياً بأسماء أعضاء مجلس المبعوثان الممثلين لولاية اليمن، في عام ١٩١٠م، ومنهم: أحمد بن يحيى الكبسي، علي بن غل المطاع، حسين بن علي عبد القادر، محمد بن عبد الله المقحفي، صالح بن صالح السنيدار، علي سويد.
 كما أورد الدكتور سيد مصطفى سالم في

المَقَدِّم:

بفتح الميم والقاف وتشديد الدال .
بلدة جبلية شمال قِصْبَيْعَر، قريب من
مدينة الحَامِي الساحلية بحضرموت .
عِدَادَهَا من مديرية الشُّحْر، وفيها من
قبائل الحُمُوم: آل الشيخ وآل بن
عويضان وآل بن سخمول . وإليها يُنسَب
(آل المَقَدِّي) من العلويين، من نسل
عمر بن عبد الرحمن بن أحمد شريم
إبن عبد الرحمن بن محمد بن عبد
الله بن علوي بن أحمد بن الفقيه . ومن
ذُرَيْتِهِ في عصرنا: النائب عبد الله

مواصلات ذمار . وقد توفي الوالد أحمد
المقحفي عام ١٩٩٧م ودفن بجوار
جامع الرضوان في مدينة ثلاث .
(٢) كان بمثابة الأب لجيل الثورة الذي تلقى
تعليمه في السنوات السابقة لثورة سبتمبر
الخالده . وكان له إتصال بحركة
الأحرار، وتعرض للسجن وكانت وفاته
سنة ١٩٨٧م . ومن جملة أولاده:
الأستاذ عبد الله المقحفي مدير الأملاك
بتعز سابقاً والمتوفى سنة ١٩٩٥م .
والعقيد عبد الكريم المقحفي والعقيد
عبد الحميد المقحفي والدكتور الطبيب
على المقحفي، والأستاذ عبد الملك
المقحفي مدير إدارة المخطوطات
بالآثار، والعقيد طيار عبد المجيد
المقحفي .
(٣) جميع أبنائه أطباء وصيادلة في مدينة
تعز، هم يحيى ومحمد وأحمد وعبد
العزیز .

جنابه» حسب تعبيره في كتابه «صفحة
من تاريخ اليمن الاجتماعي» ٦٦/٣ .
ومن جملة أولاده: الحاج أحمد
المقحفي مدير الإنشاءات بلواء حجه
سابقاً^(١)، والحاج محمد المقحفي
الكاتب بالمدرسة الثانوية بصنعاء
سابقاً^(٢)، وعلى محمد المقحفي^(٣) .

مَقَام:

(مقحمى) . من قبائل آل سالم، إحدى
قبائل دُهمه بن شاكر، من بكيل . يسكنون
وادي أمْلَح من مديرية كِتَاف وأعمال
محافظة صَعْدَه . ومن بين فروعهم
وُقْراهم: ذي عُنيَم في البرقة والمقنَّع، ذو
زاهر في العَشَه، ذو دعكم في العَشَه
أيضاً، ذو ماطر في الدُّحْره، ذو قُعَيْش في
جَهه رَازِح، ذو ربيع بوادي غرير .
والجميع مُعَقَّلُون إبن داجي وهم ذو
حسين وذو حتوه وآل ناصر بن أحمد .

(١) عمل الحاج أحمد المقحفي في مجال
الإنشاءات في لواء حَجَّه أكثر من
أربعين عاماً، أنجز خلالها الكثير من
الإنشاءات والمباني الحكومية، وكذا
شق الكثير من الطرق إلى مختلف
نواحي حجه . وله محاسن ومبرات
كثيرة . وهو والدي . كما أن من
أولاده: الدكتور صيدلى منصور
المقحفي والأخ على المقحفي مستشار
المؤسسة العامة للمواصلات ثم مدير

فقصده الناس من كل ناحية وسكنوا عنده حتى صارت المقداحة قرية كبيرة، وصحبه جمع كثير وتحكّموا له، فربّاهم أحسن تربية وأقام الجمعة والجماعة، وكان لا يتميز عن أصحابه بشيء، ولما توفي خَلَفَهُ في القيام بالموضوع جماعة من أولاده وصحبه.

والمُقَدَّاحَة - أيضاً - بلدة في جبل عميقه من مديرية حُبَيْش وأعمال محافظة إبّ. فيها جامع قديم، ويجوارها نبع ماء، وكذا أشجار غير مشمرة.

والمُقَدَّاحَة: من قُرَى ذِي رُغَيْنِ في بلاد يَرِيم، تقع جوار بلدة ماوِر.

والمُقَدَّاحَة: قرية في بني عَوَاض من جبل المُدَيْن.

آل المُقَدَّاد:

بخفض الميم وسكون القاف وفتح الدال الأولى. من مشائخ بلاد آيس. منهم الشيخ علي بن المقداد بن أحمد بن عبد الله راجح الكَيْنَعِي الأَنَسِي، من ذُرِّيَةِ الوَازِرِ عَلِيِّ بْنِ أَحْمَدِ رَاجِح، وزير المنصور حسين، وَجَدَ المشائخ (بنو راجح). وقد نشأ الشيخ علي المقداد بوطنه في جبل الشُّرُق،

علوي المقدي عضو مجلس النواب - ١٩٩٧م عضو لجنة الخدمات العامة بالمجلس، وهو عضو في التجمع اليمني للإصلاح.

والمَقَدَّ - أيضاً - بلدة كبيرة في منطقة غيل بن يُمَيْن من مديرية الشُّحْر أيضاً.

ويُقال في حضرموت لكل موضع جبلي صعب الصعود: مَقَدَّ. ومن ذلك أيضاً المنطقة الواقعة في عَقَبَةِ الجبل التي تنزل إلى وادي دَوْعَن فيقال لها مَقَدَّ.

المِقَدَّاحَة:

بكسر الميم وسكون القاف. بلده في منطقة الأَمْجُود من مديرية «شَرْعَب السلام» وأعمال محافظة تَعِز. وهي التي قصدها الجَنْدِي والشرجي على أنها قرية الصوفي الشهير أبو الحسن علي بن عبد الله المعروف بصاحب المقداحة، والمتوفي سنة ٦٦٨هـ. فقد أشار الجندي وكذلك الشرجي على أنها في غربي الجَنْد. قال الشرجي: كان الشيخ المذكور من كبار الصالحين الكاملين المرابين، وكان إعتكف في مسجد قريته «المقداحة» ثم بنى له الناس مسجداً ورباطاً ومساكن حوله،

آل المَقْدَسِي:

أنظر: المَقَادِش.

آل المَقْدَم:

(البامقدم). فخيذه من القثم، إحدى قبائل سَيِّبَانَ في وادي دَوْعَن بحضرموت. ومن بين شروجهم: مَصْنَعَة عوره، ومدينة بَضَه.

وآل المَقْدَمِي: فرع من آل الدَيْلَمِي أهل دَمَار، حَفْدَة النَّاصِر أبو الفتح الدَيْلَمِي، الشهيد في سنة ٤٤٦هـ بقاع الديلمى بين شِراع و دَمَار، إبن الحسين بن محمد بن عيسى إبن محمد بن عبد الله بن أحمد بن عبد الله بن علي بن الحسن بن زيد بن الحسن بن علي بن أبي طالب. ومن مشاهير هذا البيت: عبد الله بن لطفي المَقْدَمِي الذي استوطن قرية القَابِل أسفل وادي ضَهْر. ثم نجله الأستاذ حسين بن عبد الله المَقْدَمِي، وهو من العناصر الوطنية التي أسهمت بنصيب في الحركة الوطنية، وقد تولّى من الأعمال القيادية: وزيراً للصحة - ١٩٦٣م، ثم وزيراً للتربية والتعليم - ١٩٧٥م، رئيساً للجنة الحوار الوطني - ١٩٨٠م التي إنشقت عنها «تنظيم المؤتمر الشعبي العام».

آيس، وكان من كبار مشائخ بلاده، كما كانت له مع الأتراك مواقف مشهودة ومعارك طاحنة قادها بمشاركة شقيقه الشيخ محسن بن المقداد، والشيخ عزيز بن عبد الله، والشيخ غالب بن علي بن أحمد راجح، والشيخ محمد بن أحمد عبده راجح، والشيخ عبد الله عبده، والشيخ علي محمد راجح الأسود، والشيخ عبد ربه السنحاني وغيرهم من مشائخ وأبناء آيس. وقد أستشهد في أحد هذه المعارك شقيقه محسن المقداد، وشقيقه الآخر محمد المقداد. أمّا الشيخ علي فقد كتب الله له السلامة وعاش حتى العام ١٣٤١هـ، وخَلَّف الثناء العَطِر والليكر الحسن لكل آل المقداد وكل أبناء قبيلة آيس الباسلة.

ومن مشاهير آل المقداد في عصرنا: نذكر (١) علي بن عبد الله بن عبد الله المقداد عضو المؤتمر الشعبي العام - التكوين الأول ١٩٨١م، عضو مجلس الشعب التأسيسي. وهو كاتب وأديب وسياسي بارز، شارك بنصيب في تأسيس مجالس التطور التعاوني. (٢) النائب محمد بن أحمد المقداد، عضو مجلس النواب - ١٩٩٧م عضو لجنة التعليم العالي والشباب بالمجلس.

مغارة واسعة الأرجاء لها دَرَج معمرة
في بطن الجبل، وعليها عقود على
السقف بأحجار مُثَقَّنة النِجَارِه، وداخلها
أماكن واسعة. ولعل هذا الأثر يرجع
إلى عهد الجِمْيَرِيِّين.

والمقرانه - أيضاً - جبل في عُثْمَه،
فيه حروث ومزارع وعدد من القرى
التي تُشكِّل في أعمالها مَرْكِزاً إدارياً من
مديرية عُثْمَه وأعمال محافظة ذَمَار.
ومن هذه القرى: الشرف، المَحَاقِرِه،
المَذْهُونَه، يَنْد، الصُّولَه، الذَّبُوب،
قَرَاهِد، المَعزِبَه، عَرْثُون، المِفْوَاري،
وغيرها من المناطق التي لا تخلو من
آثار قديمة، وكان الهمداني قد أورد
هذا الجبل باسم: وَرَف.

والمقرانه: موضع في منطقة التَّوَيْتِي
من مديرية السَّدَه وأعمال محافظة إب.

والمقرانه: من قُرَى بني خَطَّاب في
مَنَآخَه.

والمقرانه: بلدة صغيرة في منطقة
بني مأمول من جبل حُقَاش بالمَحْوَيْت.

والمقرانه: سجن قديم في مدينة
المَحَابِشَه، شَهِدَ سجن الشيخ عبد
الله بن حسين الأحمر وعدد من
السجناء السياسيين قبل الثورة.

آل المَقْدِي:

أنظر: المَقْد.

مِقْران:

وَادٍ فِي جَبَلِ المَلَّاحِ مِنْ مَدِيرِيَّة
رَدْفَانَ، مَحَافِظَةُ لَحْج.

المِقْرَانَه:

بِكسْر فسكون ففتح. بلده أثرية
مشهورة في منطقة حَجَّاجِ مِنْ مَدِيرِيَّة
جُبَيْنِ الَّتِي ضُمَّتْ - بِمَوْجِبِ التَّقْسِيمِ
الإداري الصادر عام ١٩٩٨م - إلى
محافظة الضَّالِجِ. تقع جوار حَمَّامِ دُمْتِ
شرقاً، وعلى بُعد ٥٠ كيلاً من عاصمة
المحافظة. وقد إكتسبت شهرتها لَمَّا
إتخذها آل طاهر المِذْحُجُونِ عاصمةً
لدولتهم التي حَكَمَتِ خلال الفترة من
عام ٨٥٨ وحتى عام ٩٢٣هـ. وقد
تركوا فيها الكثير من آثارهم وقصورهم
التي امتازت بفن معماري جميل
وخاصةً النقوش المرسومة على جدران
المساجد والأسواق والحَمَّاماتِ
والمنحنيات المختلفة الشكل، وكذا في
بِرْكِ المَاءِ، ومدافن الحبوب، وغير
ذلك. ولعل من أبرز معالم المدينة
القديمة: الحصن الواقع أعلا ربوة
جبل منيع، وفي أسفل الجبل توجد

وله مع ذلك معرفة تامة بعلم النحو». ومن معاصريهم: النائب محمد بن علي بن محمد المقرني، عضو مجلس النواب - ١٩٩٧م.

المِقْرِي:

بكسر الميم والقاف. عَقِبَهُ وشِغِبَ في منطقة صَيْفِ بُوادي دَوْعَن.

المُقْرِبِي:

المَقْرُوض: بلدة في منطقة يَرِينَس من مديرية «حَزْم العُدَيْن» وأعمال محافظة إب.

بضم الميم وسكون القاف وكسر الراء. موضع في وادي سَلْمُون، أحد وديان يَبْنَعُث من مديرية حَنْجَر بحضرموت.

المَقْرُوضِي:

بفتح فسكون فضم الراء والواو. قرية ذكرها الجَنْدِي في كتابه «السلوك». وهي اليوم عامره وتقع في أسفل مركز الشَّرْف التابع لأعمال المَحَادِر. وكان قد سَكَنَهَا - في القرن السابع الهجري - العلامة محمد بن عبد الله بن يحيى الهمداني، وبنى فيها رِباطاً للعلم. وبها كان مولد العلامة القاضي داود بن أحمد بن عبد الله الهمداني الذي تولَّى القضاء في بعدان ثم تولَّى قضاء المنصورة في جبل الدَّمْلُوهِ حيث توفي هناك سنة ٨٢٩هـ.

مقْرَم:

لقب الشيخ ناصر بن علي مقْرَم، إمام مسجد قرية بحران في مَيْقَعَه من أعمال محافظة شَبْوَه.

آل المَقْرَمِي:

أنظر: المَقَارِمَه.

بنو المَقْرِنِي:

من قبائل الزعلِيَّة في وادي مَوْر من تَهَامَه وأعمال مديرية اللَحِيَّة. منهم أبو العَبَّاس أحمد بن عبد الله المقرني، أحد علماء القرن الثامن الهجري، ترجمة الشَّرْجِي في «طبقات الخواص» فقال: «كان فقيهاً عالماً عابداً زاهداً كثير التلاوة للقرآن الكريم، وكان الغالب عليه العزلة والاشتغال بالعبادة،

مُقْرِي:

زِنَّة مُعْطِي. هو الاسم القديم لِمَا يُدْعَى اليوم «مَغْرِب حَنْس» من بلاد دَمَار. وقد تشمل التسمية جزءاً من

واذي الحَار، وكذلك المَتَار من آيس. سُمِّي باسم: مُقْرِي بن سُمَيْع بن

الحارث بن مالك بن زيد بن الغوث بن سعد بن عَوْف بن عَدِي بن مالك بن زيد بن سدد بن حَمِير بن سبأ الأصغر. ومن قبائل مقرى: المُغِيثيون، والتوحميون، والأوزاع. ومن مشاهيرهم: عبدان بن ذي التَّوْحَم جَدُّ بني العَيْرَار المُغِيثيين، وقد كان والياً لعبد الله بن الزُّبَيْر على اليمن. كما يُنسب إليهم بالولاء عبد الرزاق بن هَمَام صاحب المُسْنَد في الحديث. ومما يُذَكَّر أن قبيلة مُقْرِي كانت ضمن القبائل اليمنية التي هاجرت وساهمت في الفتوحات، وقد نَزَلت بالشام، ونُسب إليها كثير من العلماء.

مَقْسَم:

(بيت مَقْسَم). بفتح فسكون ففتح. فخيذه من الشَّرْحه، إحدى قبائل الشَّنَافِر، يسكنون ما بين آل جَابِر والحُموم في المنطقة الواقعة بين «غيل بن يُمَيْن» و«رِسب».

وآل مَقْسَم: من قبائل آل فِجَاح في منطقة الحُممره من مَرَكِز الوضِيع، مديرية لَوْدَر وأعمال محافظة أَيْين.

المقصابه:

بلده في مديرية حَزْم العُدَيْن، فيها قبيلة المزارقه.

بنو المُقَصِّص:

من قبائل حَاشِد، وهم بنو النمر بن عُذْر بن سعد بن دافع.

واذي الحَار، وكذلك المَتَار من آيس. سُمِّي باسم: مُقْرِي بن سُمَيْع بن الحارث بن مالك بن زيد بن الغوث بن سعد بن عَوْف بن عَدِي بن مالك بن زيد بن سدد بن حَمِير بن سبأ الأصغر. ومن قبائل مقرى: المُغِيثيون، والتوحميون، والأوزاع. ومن مشاهيرهم: عبدان بن ذي التَّوْحَم جَدُّ بني العَيْرَار المُغِيثيين، وقد كان والياً لعبد الله بن الزُّبَيْر على اليمن. كما يُنسب إليهم بالولاء عبد الرزاق بن هَمَام صاحب المُسْنَد في الحديث. ومما يُذَكَّر أن قبيلة مُقْرِي كانت ضمن القبائل اليمنية التي هاجرت وساهمت في الفتوحات، وقد نَزَلت بالشام، ونُسب إليها كثير من العلماء.

وبنو المُقْرِي: عائلة من أهل عَثْمه، يسكنون «جبل مُقْرِي» في منطقة المقنزعه. من معاصريهم: الأستاذ محمد بن محمد المُقْرِي، عضو نقابة الصحفيين اليمنيين.

وبنو المُقْرِي - أيضاً - من قبائل الرَّاميه، إحدى قبائل عك، إيارهم في المنصُورِيه من تهامه، منهم الفقيه أبو بكر بن قِيمَاز المُقْرِي. ترجمه الشَّرْجِي في «طبقات الخواص» وقال: كان فقيهاً عالماً صالحاً عَلَب عليه عِلْم القراءات حتى عُرِف به، ومع ذلك كان

منهم عدد من بَنَائِي السُّفْنِ الشَّرَاعِيَةِ .

آل مَقْصَع:

مَقْعَاد:

بكسر فسكون. من قُرَى بني عبد الباقي في جبل بُرْع .

المَقْعَد:

بفتح الميم وسكون القاف. قرية في وادي حَبَّان من مديرية الصعيدي، محافظة شَبْوَه .

بفتح فسكون ففتح. من كبار مشائخ قبائل سَنَحَان في جنوب شرق مدينة صَنْعَاء. أشهرهم في عصرنا: الشيخ علي بن علي مَقْصَع، شيخ مشائخ سَنَحَان. وهو رجل حكيم وَقُوْر، له مَهَابَه ومكانه لدى عموم قبائل اليمن، وله دَوْر مشهود في معالجة كثير من النزاعات القبلية وحَلُّ ذات البَيْن .

المِقْضَاب:

مَقْعَر:

(وادي مَقْعَر). وادٍ في مديرية «حَبَّ» والشُّعْف «من أعمال محافظة الجَوف». فيه ديار المشائخ آل الشائف، كبار مشائخ بكيل، ويضم مجموعة قُرَى صغيرة، منها: زَوْر الشائف، السَلْمَه، مَحْضَه، الوقيره، وِحل بن جلاجل، وِحل راشد، الجَوّه، المُرْس، مَعْشَر، وَقَسْ، وِحل هادي، حابط سبتان، حابط الوضيع، المنامه، المعتصره، ذي تُبَع، السويس، أحجار الذهب، وغير ذلك.

بكسر فسكون ففتح. قريه من سَرُو مَدَجَج، عِدَادَهَا اليوم من مديرية الصَّوْمَعَه؛ في شمال شرق مدينة البيضاء بمسافة ٣٧ كيلاً. وهي مَوْطِن آل اليحوي (آل يحيى) منهم الشيخ محمد بن موسى بن طالب اليحوي المتوفي أواخر القرن الرابع عشر الهجري.

آل المَقْطَرِي:

أنظر: المقاطره.

آل مَقْطُوف:

ذو مَقْعَم:

فخيزه من قبائل رُهم إحدى قبائل سُفْيَان، من بَكِيل. لهم قرية «رِيك» ذو

فخيزه من آل سَلْمَه، إحدى قبائل بني ضِبَّة. يسكنون «عَيْل بن يُمَيْن» من مديرية الشُّحْر بحضرموت. وقد اشتهر

مَقْعَم» في وادي سُفْيَان، من مديرية الحَرْف وأعمال محافظة عَمْرَان. الفلكية التي جعلت الشمس تدخل في كل يوم في كَوَّة من القصر. وبقايا هذا القصر ما زالت قائمة حتى الآن.

مَقْفَر:

المَقْل:

(مَقْفَر الطَّبِي). منطقة في وادي عَلاَف، من مديرية سَنَحَار، محافظة صَعْدَه. أقيم فيها مؤخراً حاجز مائي (سَدّ) لحجز مياه الأمطار والاستفادة منها في ري الأراضي الزراعية.

المَقْلَد:

بفتح فسكون. من قُرَى وادي الصَّنَع في مديرية المَحَادِر، محافظة إبّ. والمَقْلَد - أيضاً - موضع في قرية هُدَافه، إحدى قُرَى مركز قَحْزَه في جبل حُبَيْش، محافظة إبّ.

المقنع:

من قُرَى بلاد الطَّرَف في جبل بُرْع، من أعمال محافظة الحُدَيْدَه. يدخل في أعمالها: وادي البان ووادي مُوسى وفيهما تكثر أشجار البُن.

المِقْلَاب:

والمَقْلَد: قرية صغيرة في جبل الطَّرَف من بُرْع، محافظة الحُدَيْدَه. تقع أعلا وادي مُوسى.

قصر قديم كان قائماً في منطقة عَيْمَان، شرقي صنعاء بمسافة ١٨ كيلاً. أفاض الهمداني في وصف ضخامته ودقة البناء فيه، وأشار إلى أن القصر كان مُحاطاً بسور فيه خروق على حساب المشارق والمغارب أي على درجات المَيْل لتقع الشمس في كل يوم في كَوَّة منها. وهذا الوصف يُعطى مدى الدِّقَّة الهندسية التي أتت في بناء هذا القصر، ومدى الحسابات

وبيت المَقْلَد: قرية وحيّ في جبل هَوَزَان من مديرية مَنَاحَه في حَرَاز ومن أعمال محافظة صَنْعَاء.

مُقْلِف:

بضم أوله. لَقِب محمد بن أحمد بن أبي السكران، من العلويين الحضارم. ويُقال لأفراد نسله: بامُقْلِف، إلا أنه

قد غلب عليهم لقب: آل المساوي.

مُقْنَع:

بضم فسكون فكسر النون - مركز إداري من مديرية الشَّوَرِ وأعمال محافظة إب. يضم من القُرَى: ذي النمر، جرعان، ملكد، الصفاء، منزل حوتر، وغيرها.

وآل مُقْنَع - بفتح فسكون - من قبائل جبل الشُّرُق في آنس، منهم الفقيه مُقْنَع بن علي مُقْنَع المتوفي سنة ١٣٦٢هـ كان من الرجال الصالحين المتصدرين للتوجيه والارشاد وحل ذات البين.

والمقْنَع - بتشديد النون - بلدة في وادي أمْلَح من مديرية كِتَاف وأعمال محافظة صَغَدَه. تسكنها فخاخذ من قبيلة آل سالم، من دُهمه بن شاكر، وهم: ذو بختان، ذو مصلوم، ذو حتوه، وكبيرهم ابن داخي.

والمقْنَع - أيضاً - قرية في وادي عَسِيلان، شمال النُقُوب، محافظة سَبَوَه. فيها آل الواغله وأصلهم من يام، وآل الشمخه وأصلهم من بَلَعَلَا في حضرموت.

وآل المقنعي: من قبائل يافع السفلى في مديرية رُصْد من أعمال محافظة أبين.

مَقْمَح:

بفتح فسكون ففتح. هو الاسم القديم لمنطقة «الشُرْمَان» من بلاد حُمَر، مديرية ماويه أو ما كان يُعرَف باسم «ناحية القَمَاعِرَه في شرقي الجند» - أنظر السلوك ١ / ٤٤٦.

المَقْمَعِي:

من قبائل الحَوَاشِب، يسكنون قرية اللُجيمه في نواحي المَسِيمير ومقيديم. من زُعماهم في أول القرن الرابع عشر الهجري: سالم بن صالح المقمعي، وناصر بن سالم المقمعي.

المقنزعه:

مركز إداري من مديرية عُثمه وأعمال محافظة قَمَار. من بين قُرَاه: الأباره، الأجواس، نَقِيل بن عُبَاد، مَسْجَف، الأشعاب، جبل الحرازي، القُوَز، شظوف، سَلَفَه، النِيَّاح، المَسَائِيْف، كُمَّة فلاح، بيت الحَجَنه، بيت الخمري، المِشْرَاح، العَارِضه، جبل هاشم، جبل مُقْرِي، المحربه، وغير ذلك.

آل مقوّر:

ومنها نَفَقَ يبدأ من بئر القُشَيْب الواقعة في حصن القُشَيْب، ونفق آخر يمتد من بئر ثوب، وكلاهما يخترقان القرية حتى يصل إلى ما يسمه «الدَّبَب» وهو المكان الذي يحصلون منه على مياه هذه الآبار. ويُنسَب إلى مقولة: العميد مَهْدِي بن مَهْدِي مَقْوَلَه، والعقيد عَزِيْز مَقْوَلَه، وهما من القيادات العسكرية.

كما أن من سُكَّان البلدة: آل شَلَامِش. ومما يُذكَر عن المنطقة أن أبنائها أسهموا في محاربة الوجود التركي في اليمن، وقامت في منطقتهم وقائع حربية مع الجيش التركي، أبلى فيها اليمنيون بلاءً عظيماً وأنزلوا بالأتراك خسائر فادحة - أنظر: تاريخ اليمن الحديث.

ومَقْوَلَه - أيضاً - إسم قرية في منطقة الزعلا، من مديرية السدّه وأعمال محافظة إب. كما أنه إسم قرية في منطقة المُعِيْظَه من مديرية «حَرَمُ العَدِين» - محافظة إب. ويكِلتاها من ذوات الآثار.

مُقْنِيْرَه:

بضم ففتح فسكون فكسر الباء. قرية كبيرة على ساحل أبين. تقع بالشرق من مدينة شقره بمسافة ٤٥ كيلاً، بجوار الطريق الداهبه من عدن إلى

من قبائل أهل بلّيل، يبارهم في منطقة زَاوَه من مديرية لَوْدَر وأعمال محافظة أبين. وهم: آل القشع، وبيت الخضر، وأهل مسود في جَحِين، وآل سالم في مشوان، وأهل أحمد في العرقوب.

مَقْوَلَه:

بفتح فسكون ففتح الواو واللام. قرية أثرية في مديرية سَنَحَان، تبعد عن صنعاء جنوباً بنحو ثلاثين كيلومتراً. وإسم مَقْوَلَه يعني المدينة التي كانت مقراً للأقبال وهم كبار الأعيان في الدولة اليمنية القديمة. وقد أسفرت الكشوف الأثرية الأولية في المنطقة عن إكتشاف لُقَى ومعثورات أثرية منها بقايا معابد وقصور ووحدات سكنية ومنشآت ري وكذلك مقابر. كما عُثِر على أوانٍ فخارية عديدة ونقوش تعود إلى القرن الأول للميلاد. ويشاهد الزائر للمنطقة مجموعة من الحصون والسدود والآبار الأثرية التي تحمل أسماء ذات دلالة تاريخية، ومنها: حصن عبد شمس، حصن شمريه رعرش، حصن البلق، يَفَعَان، شَوْحَط. هذا بالإضافة إلى وجود أنفاق طويلة من الآبار البعيدة،

محمود بالرغم من تصغيره ليشتمل على التواضع.

ساحل حضرموت. وهي من ديار قبائل المَرَايشه أهل السَّاحِل.

آل مقيت:

من قبائل جُماعه في بلاد صَعْدَه. منهم الشيخ حسن محمد مقيت، عضو مجلس النواب - ١٩٩٧م.

والمُقَيْبِرَه - أيضاً - من قُرَى بني حسام في وُصَاب السَّافِل، محافظة دَمَار.

المُقَيْبِعِي:

آل مِقْيَزِح:

بكسر ففتح فسكون. فخيذه من قبائل نَهْد. لهم قرية يُقال لها «ديار آل مِقْيَزِح»، تقع في منطقة حَوْرَه من مديرية القَطْن بوادي حضرموت.

هو لَقَب العلامه الفقيه محمد بن عبد الله المُقَيْبِعِي، من فقهاء منطقة التَّرِيْبَه في شرقي زَيْد. ترجمه الشرجي فقال: كان فقيهاً عالماً عاملاً ورعاً زاهداً، أصله من قرية التَّرِيْبَه، ثم سكن مدينة زَيْد، وكان يكره الشهرة ويؤثر الخمول والِسْتِرَه، وكان كثيراً ما يقعد في مسجد الأشاعرة بزبيد لا يخالط الناس ولا يداخلهم. وكانت وفاته بمدينة زيد سنة ٦٠٠هـ وقبره بمقبرة باب سهام يُزار ويُتبرك به.

المِقْيَصِرَه:

بلده في وادي يَهْر من يَافِع. فيها أهل بن سَبْعَه وأهل القُرَيْن.

المِقْيَصِير:

من قُرَى حَجْر الصَّبْعَر، مديرية العَبْر في الغرب الشمالي من وادي حضرموت.

مكائر:

من قُرَى بلاد الوافي في جبل حَبَشِي، غربي تَعِز. تقع بجوار قرية تَيْبَشَعه.

آل مقبيل:

من العلويين الحضارم، يسكنون الوادي الأيسر من دَوْعَن، ومنهم بيت في مدينة الشُّحْر. قال الشاطري: هم من سلالة علوي الأعين بن عبد الله بن علوي بن محمد مولى الدويله. ومقبيل تصغير مقبل إسم فاعل من أَقْبَل ومصدره الإقبال ضد الإدبار، فهو لقب

المكرمي، المتوفي سنة ٨٧٢هـ وهو صاحب كتاب «نزهة الأفكار» وكتاب «روضة الأخبار» وهما في تاريخ الاسماعيليه.

آل مَكَاوِي:

عائله من أهل مدينة عَدَن، أشهرهم: عبد القوي مَكَاوِي، الشخصية الوطنية المعروفة، رئيس وزراء عدن وزعيم جبهة التحرير إبان الاحتلال البريطاني.

المَكْتَب:

مركز إداري من مديرية جَبَلَة، محافظة إب. يقع شرق شمال حصن التُّغَكْر. أهم قُراهم: الظَّهَابِي، عَرَشَان، ذَنْبَه، بَرَدَان، السَّرَايِم، وغيرها.

المُكْتَحِل:

جبل وبلده في خَبْت المَحْوِيَت، جنوب جبل نُفْرَه.

المُكْتَحِل:

جبل وبلده في خَبْت المَحْوِيَت، جنوب جبل نُفْرَه.

المَكَايِرَه:

مركز إداري من مديرية المَقَاطِرَه. يقع غربي قلعتهَا، وهو واسع وبه وادي يُسَمَّى باسمهَا. كما يقع وادي أذِيم في أسفله. ومن بين بلدانه: المَعِين والخَزْفَار، وإلى القرية الأخيرة يُنسب الصوفي حميد الدين الخَزْفَار المشهور في بداية القرن الرابع عشر الهجري. كما يُنسب إلى المَكَايِرَه: آل شُمَسَان المَكَايِرِي.

المَكَايِرَه:

طائفة من إسماعيلية اليمن، وهم السُّلَيْمَانِيَّة نِسْبَةً إلى سُلَيْمَان بن حسن من أعيان المئة الحادية عشرة للهجرة، ويسكن بعضهم في جبل خَرَّاز، والبعض في العَدَن ولهم هناك وإد قرية باسمهم، كما يسكن البعض طَيِّبَه وطُؤْطَان من بلاد هَمْدَان صنعاء. ورتاستهم في يَام من نَجْرَان.

والطائفة الأخرى هي (الدُّوْد) نِسْبَةً إلى داود بن قُظْب شاه، ويسكنون الشَّرْقِي (الْيَعَابِر وبني مقاتل) في خَرَّاز، ورتاستهم بيد سلطان البُهْرَه في الهند. ومن كبار علماء المكارمه الاسماعيليه: إدريس إمام الدين بن الحسن بن عبد الله بن علي بن محمد بن هاشم

بنو مُكْرِب:

هم فقهاء حصن نَعْمَان في وُصَاب، وأصلهم من بني مُتَبَّه بن خَوْلَان بن عمرو.

مكحل:

من أحياء مدينة يَرِيم، جوار باب صنعاء.

المكداشه:

من قُرَى الأسلُوم في مديرية خَزْم العُدَيْن، محافظة إب. فيها بني العِقَام.

بنو المُكْرِش:

بضم الميم. من بيوت العِلْم في تهامة، اشتهروا بالقرن الثامن الهجري، ونسبهم في عك.

المِكْرَاب:

من قُرَى آل راشد بن مُنيف في وادي أَبْرَاد من مَأْرِب.

مُكْرِب:

بلده في مديرية «حَبِّ والشَّعْف» من أعمال محافظة الجَوْف، تقع جوار قرية الملاحة في غرب حَبِّ.

آل مَكْرَمَان:

هم رؤساء مُرَاد بَيْحَان، ينحدرون من ولد الأَشْرَس بن كِنْدَه. قال الهَمْدَانِي: ولآل المَكْرَمَان شرف وسؤدد ومقام في مَدَجِج. كما كان آل المكرمان ولاة لآل يعفر الحَوَالِيَيْن، وأثنى عليهم الإمام نَشْوَان الجَمَيْرِي عند اجتيازه بهم إلى حضرموت حوالي القرن السادس الهجري. ولهم بقية اليوم في الجانب الشرقي من وادي دَوْعَن بحضرموت.

بنو مُكْرَم:

بضم فسكون الكاف. مركز إداري من مديرية هَمْدَان، محافظة صنعاء. أهم قُرَاه: صَرَوَان، وادي سَلْمَان، بني مُؤنِس، العَيْل، المَصْنَعَة، طُوْطَان، جَرْبَان، الجَائِف الأسفل، وغير ذلك.

وينو مُكْرَم - بضم ففتح فتشديد الراء - عائلة من أهل جبل حَرَّاز، يرجعون في نسبهم إلى الحسن بن علي بن أبي طالب. من معاصريهم: الكاتب الصحفي فيصل مُكْرَم مراسل جريدة «الحياة» في اليمن، مستشار وزارة الشباب والرياضة.

وينو مُكْرَم - بفتح فسكون ففتح. عائلة من أهل مدينة الحُدَيْدَة، وأصلهم

من آل الحَوَكِي. نَدُّرٌ منهم: العَلامَةُ عبد الله بن يحيى بن محمد مكرم الحوكي المتوفى سنة ١٣٢٧ هـ. كان متصديراً للافتاء والتدريس بالحديدة، ثمن قام بوظيفته في الإفتاء والتدريس لإبنة العَلامَةُ يحيى بن عبد الله، الذي كان يقوم بخطبة الجمعة في جامع دحمان، والمتوفى سنة ١٣٦٣ هـ وقد أعقب ولده العَلامَةُ عبد القادر بن يحيى بن عبد الله المُكْرَم.

مَكْرِيد:

مدينة وميناء على ساحل بحر العرب. كانت تُعرَف قديماً باسم (الخَيْصَه) أي مكان الإصطياد، وأحياناً باسم (بَنْدَر يَغْقُوب) نِسْبَةً إلى الوَلِيِّ المقبور فيها. وهي اليوم عاصمة محافظة حضرموت.

(بامكريد). عائلته من أهل مدينة المُكَلَّا بحضرموت. منهم الكاتب الصحفي: سعيد صالح بامكريد.

مَكْسَاه:

وتقوم المدينة بين خليجين، وبيوتها عالية شامخة مطلية بالجبير الأبيض من الداخِل والخارج، فهي تُشبه شريطاً أبيض اللون يحفّ بالبحر الأزرق. وحَلَفُها سُورٌ جبلي شاهق يبلغ إرتفاعه ٦٠٠ قدم. وبين قُصورها العالية يمتد لسان من الأرض هو وسط المدينة، وعلى أحد جانبي هذا اللسان يقوم الميناء التي ترسو فيه السفن.

من قُرَى مديرية مَيْقَعَه في محافظة شَبْوَه.

المَكْسَى:

(بيت المَكْسَى). بلدته وقبيلة في منطقة الأَكْهُوم من مديرية «جبل عِيَال يَزِيد» وأعمال محافظة عَمْرَان.

مَكْسِير:

و«المُكَلَّا» بالهمز، يعني المَوْقِع الذي تَكَلَّا فيه السفن من العواصف البحرية والرياح الشديدة. وهو ما

بفتح فسكون فكسر. موضع في

صار أمير المُكَلَّا.

ويضيف مؤلف إدام القوت أن للمُكَلَّا ذِكرٌ كثيرٌ في أخبار بَدْرِ أبُو طُوَيْرِقِ الكَثِيرِي المتوفي سنة ٩٧٧ بسينون، وشيء من ذلك لا ينافي كونها خيصة صغيرة لذلك العهد كم تُعَمَّرُ إلا في أيام الكساد؛ لأنه ينكر وجودها من زمن متقدم.. إلا أن كثرة المقابر بها يدل على عُمُرَانِ قديم، وقد يُجاب بأنها ربما كانت كلها مقبرة للعكابره وبني حسن ومَن داناها، حِرْصاً على مجاورة (الشيخ يعقوب) المتوفي بالمُكَلَّا في سنة ٥٥٣ هـ، وهو من آل باوزير والبعض يقول أنه من آل الجَيْلَانِي. وقد عُمِّرَ كثير من تلك المقابر بعد دثورها مساكن ومساجد. كما كان فيها من العلماء في عهد الحكومة القُعَيْطِيَّة: الشيخ عوض بن سعيد بن محمد بن ثعلب الذي تولَّى القضاء بها فيما قبل سنة ١٣١٣ هـ، والشيخ عبد الله بن عوض باحشران، والشيخ سعيد بن مبارك باعامر، وغيرهم. وفي المُكَلَّا عدة مساجد أشهرها الجامع القديم، ومسجد الروضة بناه عمر المشهور ببوعلامه بن علي بن شيخ بن أحمد بن علي بن الشيخ أبي بكر بن سالم المتوفي في شبام سنة ١٢٧٨ هـ، وجامع السلطان

ينطبق على بحر ساحل المُكَلَّا الذي يتعد عن هيجان البحر العاصف؛ فهو خالٍ من الزوابع والعواصف. قال مؤلف «إدام القوت»: المُكَلَّا هو إسم دالٌّ على مُسَمَّاه، فهو يكلاً السفن من الريح. وكانت المكلا «خِيصَةً» صغيرة لبني حَسَنِ والعَكَابِرِ، وملجأ تُعُوذُ به سفائن أهل الشَّحَرِ والواردين إليه من الآفاق، عندما يهتاج البحر في أيام الخريف؛ لتأمن به من عواصف الرياح، لأنه مَصُونٌ بالجبال، بخلاف ساحل الشَّحَرِ فإنه مكشوف. وقد إتخذ الصيادون به أكواخاً، ففرضت عليهم العكابره ضريبه خفيفة، إزاء إستيطانهم بها، لأنها من حدود أرضهم، ثم إزدادت الأكواخ، واستوطنها كثير من العكابرة أنفسهم وناس من أهل رَوُكْبِ، ويقال أن في أواخر القرن الحادي عشر أو أوائل الثاني عشر وَرَدَ المُكَلَّا أحد آل ذِي نَائِجِ اليافعيين، وهو جد آل كَسَادِ، وبمجرد ما استقرت قدمه بالمكلا إتجهت همته للتجارة والمضاربة مع أهل السفن، ثم إتفق هو وإياهم على شيء يدفعونه إليه، برسم الحراسة، يُعطى العكابرة وبني حسن بعضه، ويستأثر بالباقي إلى أن استقوى أمره، وضعف أمر أولئك، وانشق رأيهم، فما زال يَتَدَرَّجُ حتى

البندر الذي يستقبل الناظر إليه من البحر، ثم بُنيت بعد سنة ١٣٢٠ هـ خارج السده القديمه بيوت كثيره حسنة وعدد من المساجد. وأكثر سكان البندر ناقله جاءوا من دَوْعَن ووادي حضرموت. والخلاصة أن من أحياء مدينة المكلا: العَيْقَه أو المِسْيَال وهي المساحة التي تتوسط أحياء مدينة المكلا وفيها تمر مياه الأمطار والسيول التي تصب إلى البحر، ثم منطقة خَلْف وهي التي تقع خلف الجبل وفي شاطئها الكثير من المواقع المناسبة للتمتع والاصطياف، هذا غير المناطق والشعاب المحيطة بالمدينة ومنها: الدَيْس، الشرج، فُوَه، بُوَيْش، البُقْرَيْن، الحرشيات، سقم، السدد، الغليله.

وقد شهدت مدينة المكلا في السنوات الأخيرة إتساعاً كبيراً في مجال البناء، وصارت أكثر إتساعاً وعمراً وسكناً من ذي قبل، وخاصةً في السنوات اللاحقة لقيام دولة الوحدة، حيث انتشر العمران الحديث في الاتجاهين الغربي والشرقي وهُدِّمت وبُسِطت جبال وأكوام من التراب والرمال لتتحول إلى مدن حديثة وجديدة. وقد استطاعت السُلطة المحلية في محافظة حضرموت، أن تصنع حاضراً رائعاً للمدينة، وأن

عمر، ومسجد النور، ومسجد باحليوه، وغيرها. ومن بين أبرز معالم مدينة المكلا التاريخية الحصون المحيطة بها والمسيطرة على مداخلها.

وجاء في كتاب «الشامل» أن لمدينة المُكَلَا شبه لسان ممتد في البحر يُقال له رأس المُكَلَا، ويُطلَق على طرفه إسم القِشَار، والقِشَار هو القسم الحجري منه يقشره البحر ويضربه المَوْج. وفي شرقي شبه اللسان المذكور الجامع القديم والحافة القديمة، ويُطلَق عليها إسم البلاد إشعاراً بذلك وفيه المسجد القديم وخطبأوه (آل بازنبور) يُعْتَبَرُونَ من أهل البلاد الأصليين. وفي الجانب الجنوبي الشرقي حافة العبيد، وأما الحصن الذي كان مقر الحكومة وغريبه الفرضه، فهو قبلى البلاد على شبه تل مرتفع، والفرضه هي المَرْسَى التي ترسو إليه السفن وتنزل إليه البضائع والواردات. ويسامت الحصن المقبره وهي رمله وبها الشيخ يعقوب مُعْتَقَد يُزَار ويُقال أنه ليس من أهل البلد ولكنه غريب جاء إليها فمات ودُفِن هناك وأنه قديم العهد. وتحت الحصن (كشاري) لعلها لفظه هنديه وهو ثكنه عسكرية. ويمتد قسم البندر الذي يُطلَق عليه (الحَاقَه) تحت القاره من الشرق إلى الغرب إلى نهاية السور والسده القديمه، وهذه الحافه هي وجه

المَكَنَّة:

بفتح الميم والكاف مع تشديد النون. بلدة قديمة في صُهَبَانَ، عِدَادَهَا اليوم من منطقة هَدَقَانَ مديرية السَيَّانِي وأعمال محافظة إب. ذكرها الجَنْدِي وقال أنها بلد الأمير على بن يحيى العنسي، المتوفي سنة ٦٨١ هـ. وكان من أعيان الدولة الرسولية، وقد إبتنى فيها مدرسة عِلْم، هي اليوم خراب، ولم يبق من المدينة إلا آثار العمران فقط بين مزارع بلدتي: الرَّعْس والمَسَالِقَه.

والمَكَنَّة - أيضاً - قرية عامره في منطقة «عِيَال صِيَاد» من زِهْم، في الشمال الشرقي من مدينة صنعاء. تقع بالقرب من وادي خَلْقَه، وهي محل الفقهاء «بنو بَرَكَات» منهم العلامة الأديب الشاعر أحمد بن الحسن بن سعيد بركات، المتوفي سنة ١١٩٦ هـ وكان قد تَصَدَّر للوعظ في جامع صنعاء، كما أن من ساكنيها اليوم: آل الطُّوقِي وآل مسعود.

مَكْنُون:

مدينة أثرية هي اليوم خرائب وأطلال، تقع بين «وادي عرده» و«السوم» من مديرية سيئون

تُضفي عليها المزيد من اللّمسات الجمالية والطرقات والحدائق، والمشاريع الحيوية كالمستشفيات والفنادق والجامعات وغير ذلك من منشآت البنية التحتية للمدينة. ولا شك أن إهتمام الرئيس على عبد الله صالح بتطوير المنطقة قد إنعكس إيجاباً وخلق عطاءً غير محدود.

ويربط مدينة المكلا بالوادي طريق إسفلتي حديث بطول ٣٢٠ كيلاً، يصل إلى مدينة سيئون. كما يربطها طريق ساحلي يمتد إلى مدينة عدن؛ يتم حالياً توسيعه وتجديد بنائه. كما أقيم في منطقة الرَيَّان (بالضاحية الغربية من المدينة) مطار دولي يستقبل الطائرات العملاقة. وأصبح ميناء المُكلا يحتل مكاناً مرموقاً في مجال استقبال وتفريغ البواخر.

ولا ننسى أن نُشير إلى النشاط الثقافي الذي تشهده مدينة المكلا، وخاصةً الدور الذي يتولاه (مُنْتَدِي الخيصة الثقافي) برئاسة المؤرخ والأديب الكبير حسين بن عبد الله الجيلاني؛ الذي أعطى للمدينة موقعاً ثقافياً متميزاً.

مكلان:

من قُرَى الشُعَيْب في الضَّالِج.

الأشراف على أموال الدولة بمدينة الزهرة وما حولها، ثم تعين بعد قيام الثورة محافظاً للواء إتب، وتوفى سنة ١٣٩٥ هـ. ومن جملة أولاده: الدكتور حسن محمد مكي نائب رئيس الوزراء الأسبق وأحد رموز الحركة الوطنية والديمقراطية اليمنية.

وآل طالب المكي: هم مشايخ آل زامل، من قبائل همدان الجوف. يسكنون مدينة «الحزم» عاصمة محافظة الجوف.

مَكْنَحْل:

من قرى اليوسفيين في جبل القبيطه. تقع جوار: أيفوع الجبل.

مَكْنَدِيم:

بلده في منطقة المسيمير من مديرية تبين وأعمال محافظة لحج.

مَكْنِرَاس:

بضم ففتح فسكون. مديرية من مديريات محافظة البيضاء بحسب التقسيم الإداري الجديد الصادر عام ١٩٩٨ م. وقد كانت سابقاً من أعمال محافظة أبين، وعاصمتها مدينة «مَكْنِرَاس» التي تقع في سفح هضبة

بحضرموت. لا تزال بقايا الأبنية القديمة قائمة فوق السهل. ويتصل بهذه المنطقة مكان فسيح لا بد أنه كان مقبرة ذلك الحي، وقد وُضعت الأحجار على شكل دوائر.

وآل مكنون: عائله من العلويين الحضارم من سلالة عبد الرحمن السقاف، يسكنون مدينة الحامي بساحل حضرموت، شرقي مدينة الشحر.

بنو مَكْنِي:

هم سلالة مكنى بن الهادي بن القاسم بن يحيى بن مكنى بن حمزه بن عبد الله ابن الأمير محمد ذي الشرفين ابن جعفر ابن الإمام المنصور بالله القاسم العياني بن علي بن عبد الله بن محمد بن القاسم ابن إبراهيم بن إسماعيل بن إبراهيم بن الحسن بن الحسن بن علي بن أبي طالب - أنظر: نشر العرف ٣ / ١٨٧.

آل مَكْنِي:

عائله من أهل تهامة الشمالية؛ من سلالة مكي زكريا وزير الإدريسي. وقد تولّى ولده محمد مكي مسؤولية عامل الحديدة حتى الثورة الدستوية، فأودع سجن حجة مدة، ولمّا أُطلق تولّى

آل مَكِين:

من أهالي مدينة زَبِيد، منهم العلامة
محسن مكين المتوفي سنة ١٢١٥
للهجرة. ذَكَرَهُ النُّعْمَى فِي حَوَالِيَاتِهِ.

المَلَاجِم:

من قبائل السُّوَادِيَّةِ فِي جَنُوبِ شَرْقِ
رَدَّاعٍ. وَهِيَ آلُ عَشَّامٍ وَآلُ مَنْصُورٍ.
وَمِنْ بَيْنِ قُرَاهِمٍ: الخُطْمُ، الأَجْرَادُ،
السُّدَارَةُ، الحَاطُ، عَبَاصِرُ، هَمَّجَارَةُ،
المَلَاحَةُ، الشَّرِيهَةُ، وَغَيْرُ ذَلِكَ.

والمَلَاجِمُ: مِنْ مَشَائِخِ قَبِيلَةِ رَدَّاقَانَ،
يَسْكُنُونَ مَنطِقَةَ حَآلِمِيْنَ فِي الضَّالِّعِ.
مِنْهُمُ الشَّيْخُ حَسَنُ بْنُ عَلِيِّ بْنِ صَالِحِ
المَلْجَمِيِّ.

مَلَاخَا:

بَلَدُهُ فِي مَنطِقَةِ المَصْلُوبِ بِالجَوْفِ.
وَهِيَ مَنطِقَةٌ مَغْيُولَةٌ كَثِيرَةٌ المَزْرُوعَاتِ.
وَإِلَيْهَا يُنْسَبُ يَوْمُ «رِزْمِ مَلَاخَا» مَحَلُّ
الْوَقْعَةِ بَيْنَ هَمْدَانَ وَمُرَادِ التِّي إِتْنَصَرَتْ
فِيهَا هَمْدَانُ فَعَمِلَتْ عَلَى إِجْلَاءِ قَبِيلَةٍ
مُرَادِ مِنَ الجَوْفِ. وَتَارِيخُ هَذِهِ الوَاقِعَةِ
يَتَوَافَقُ مَعَ يَوْمِ بَدْرٍ فِي السَّنَةِ الثَّانِيَةِ مِنَ
الهَجْرَةِ.

وَمَلَاخَا - أَيْضاً - مِنْ قُرَى الأَشْرَافِ

عَالِيَةً بِالجَنُوبِ الشَّرْقِيِّ مِنَ البَيْضَاءِ،
وَمِنْهَا تَمَرُ الطَّرِيقِ بَيْنَ «البَيْضَاءِ»
و«الوَدْرِ» عَبْرَ جَبَلِ (ثِرَّة) الشَّدِيدِ
الانْحِدَارِ.

وَتَضُمُّ المَدِيرِيَّةُ مَجْمُوعَةَ مَنَاطِقِ
تَارِيخِيَّةٍ ذَاتِ مَعَالِمٍ أَثْرِيَّةٍ هَامَةٍ، نَذَرَ
مِنْهَا: عُرَيْبُ، مَرْتَعَةُ، النِّجَارُ، بَرِيَانُ،
النَّخْرُ، كُورِ العَوَازِلِ، الظَّاهِرُ،
العَرْقُوبُ، وَغَيْرُ ذَلِكَ. وَهِيَ مَنَاطِقُ
قَلِيلَةُ الزَّرَاعَةِ، وَاعْتِمَادُهَا عَلَى مِيَاهِ
الأمْطَارِ.

وَتَسْكُنُ المَنطِقَةَ قِبَائِلُ أَهْلِ عَوِذَلَةَ
(العَوِذَلِيُّ) وَهِيَ: آلُ مَنْصُورٍ، وَآلُ
قَطَامِشٍ فِي عَرِيبِ، وَآلُ الخَضِرِ فِي
إِمْضِيقِ، وَآلُ الوَحِيشِيِّ فِي العَوَّلِ، وَآلُ
صَابِرِ، وَآلُ العُوسَجِيِّ، وَأَهْلُ يَزِيدِ فِي
أَمْضَلَيْبِ، وَأَهْلُ بُجَيْرِ فِي أَمْرِيْدِهِ، وَآلُ
مَشْعَرِ فِي ذِي حَوْزَةٍ، وَآلُ التَّابِعِيِّ، وَآلُ
الدَّهْبَلِيِّ فِي شُرْمَانَ، وَآلُ المَيْسَرِيِّ،
وَآلُ مَرْزُوقِ فِي الحَيْدِ. وَمِنْ أَعْلَامِ
المَنطِقَةِ، نَذَرَ: الشَّاعِرَانِ قَاسِمُ
مُحَمَّدِ، وَبَنُ قَاسِمِ عَلِيِّ، وَالصَّحْفِيُّ
عَبْدُ اللّهِ عَنَبِرِ، وَالقَائِدُ العَسْكَرِيُّ
العَمِيدُ الرِّكْنُ عَبْدُ اللّهِ سَالِمُ العُوسَجِيِّ،
وَكَذَا: عَضْوِيُّ مَجْلِسِ النُّوَابِ: الخَضِرُ
عَلِيُّ مُحَمَّدِ القُفَيْشِ، وَسَالِمُ مُحَمَّدِ
الوَحِيشِيِّ، وَغَيْرِهِمْ.

وادي بِلَه، ومِقْرَان، المَصْنَعَة، نخله،
وادي سبَا (صُهَيْب)، ومنطقة الرَّاحه،
وغيرها من المناطق التي تسكنها قبائل
الحواشب؛ ومنهم: قبائل البَرْكَاني
والبسيسي والبَكَّيره والجَنَشِي والدَّهْرشي
والرُّوسِي وآل سالم وآل عبادي وآل
عمر وآل نَمَّاره المشائخ وآل الوَحِيشِي
وآل المغربي وآل المِلاحِي. وتشهد
المنطقة تنفيذ عدد من المشاريع
التنمويه في قطاعات الصحة والتربية
والمواصلات، وكذا مشاريع المياه
والكهرباء والطرق، ومنها طريق
الملاح الراحه، وبناء عدد من الحواجز
المائية، كسر منطقة الحجر. وحفر
بئرين لمياه الشرب في كل من منطقتي:
«اللُّجَيْن» و«ذَلْبِير» بهدف توفير المياه
النقية لسكان هاتين المنطقتين. ومعلوم
أن منطقة المِلاح من المناطق الزراعية.
وممن تُسبب إليها: الشيخ أحمد عبد
القادر الملاحِي، كان من الزاهدين
المتمسكين بالدين.

والمِلاحِي: فرع من قبائل بني
شَدَّاد، من خولان العالية، يُنْسَبُون
إلى: وادي مَلاحه - أنظره.

وآل الملاحِي: عائله من أهل مدينة
الشُّحر في حضرموت، منهم: الشيخ
عبد الكريم عبد القادر الملاحِي،

في مديرية رَجُوزَه وأعمال محافظة
مأرب.

والملاحاء: قرية في منطقة الميرير
من جبل راس، بالشرق الجنوبي من
زَيْد.

المَلاحات:

من قُرَى مديرية «حَبِّ والمَراشِي»
في بَرَّظ.

مَلاح:

بفتحات. قرية غربي رَدَّاع، تقع
على خط الطريق الذاهبه من ذَمَّار إلى
البيضاء، وهي على ربوة جبل أسفله
وإد مغبول كثير المزروعات من
الحبوب وبعض الفواكه. والنِسْبَة إليها:
مَلاحِي.

والمِلاح - بكسر الميم وفتح اللام -
مركز إداري من مديرية رَدَّفَان وأعمال
محافظة لُحج. يقع في القسم السَّهلي
من منطقة الحَوَاشِب، وفيه وادٍ يحمل
إسمه، أما أعلاه فجبال خشنه جرداء.
ويضم المركز مجموعة كبيرة من القُرَى
والمحلات الصغيرة، من بينها:
السَّوْداء، نُوبة البَكَّرِي، اللُّجفه،
صَيْقر، النَّماره، طين آل قَجَّار، مَهَّار،
المِلاح، لَصَّات، الحُمرة، الجرائب،

مَلَاكِهِ:

بفتحات. وإد في بني شَدَاد من
خَوْلَان العالیه، في مشارق صنعاء. إليه
تُنسَب قبائل (الملاحی) إحدى فروع
قبائل بني شَدَاد، وهم أربعة أقسام:
رُبع الجاملی، ورُبع بني طاهر، ورُبع
الحماني، ورُبع بني القُقَيْلی. قال
الحجری: «مشائخ الملاحی:
الجاملی والحماني وأحمد علي سعد
طاهر، وراجح القُقَيْلی. وينتج الوادي
العنب الأبيض والأسود الجيد». كما
أنه محل المشائخ (آل راجح) المنتقلين
إلى ذي الضرب من بَعْدَان، ومنهم في
عصرنا الشيخ قائد بن راجح.

والمَلَاَحِه: من قُرَى حصن بني سَعْد
في مديرية المَطْمَه بالجَوْف. تقع على
مقربة من بلدة المِنْصَاف.

والملاحه: قرية في مديرية حَبَب
والشُعْف، محافظة الجَوْف. تضم
مجموعة محلات، منها: أبا الجابر،
الخالفه، الناشغ، مَعْبَل، الوغيل،
المحياز، دحل قرين، العسران، تلاع،
فَلْحَان، العرين، مكرب، العراعر،
عرعرين، بركان، المشافه، وغير
ذلك.

والمَلَاَحِه: قرية في مركز مَدَاِجِر،
من مديرية رَجُوزَه في بَرَط. تسكنها

المتوفي سنة ١٩٩٦ م، وكان من
رجال الدعوة والإرشاد، ثم إيسه
التربوي والشاعر الأديب عبد الله عبد
الكريم الملاحی، المتوفي بعده بنحو
عام واحد. وهو أحد المشاركين في
تأسيس إتحاد الأدباء والكتاب اليمنيين
عام ١٩٧٤ م، كما تولّى أعمالاً
حكومية، وله ديوان شعر مطبوع بعنوان
«ثورة الحرمان» وغيره.

المَلَاِحِطِه:

هي عاصمة مديرية مَقْبَنَه، غربي
تَعِز. تقع فيما بينها وبين المَخَا.
وتدخل في أعمالها مجموعة قُرَى،
منها: المنبر، الرباط، الأشعُوب،
وادي عمر، عَرَاصِم، الطيار، وادي
حمدان، الأضُبُور، الجبه، الحقیل،
الذنبه.

المَلَاِحِنِه:

مركز إداري من مديرية حُقَاش
وأعمال محافظة المحويت. بالجنوب
الغربي منها. من بين قُراه: الرُؤْغ،
قَرْن زید، وادي التَهَامِي، الحَلَاِجِل،
بني عيسى، الهَجَارَه، وضافه، القلعه،
بيت العقيلي، الماطرَه، المَشْنَه، بيت
الحَيَمِي، وادي رِزْق، غيل النِقَاش.
وغير ذلك.

عاصمة المحافظة بمسافة ١٦٠ كيلاً. وقد تم ربطها بخط استراتيجي هام هو الخط الدائري الشمالي، الذي يربط صعدته بمدينة حَرَضٍ في تهامة.

وقد عانت المنطقة من الحرمان والعزلة، كونها في مكان قصي من أرض الوطن، إلا أنها أخذت تشهد تطوراً تنموياً كبيراً كاد أن يُغيّر ملامح هذه المديرية النائية. وقد جاء تنفيذ الخط الدائري الشمالي (حَرَضٍ - صَعْدَه) ليحقق للمنطقة الاتصال مع غيرها من المناطق، كما أنه قد سهّل من وصول الخدمات العامة إليها. وهناك طُرُقٌ أخرى يتم تنفيذها لتربط بين عدد من مناطق مديرية الظاهر، ومنها: (١) طريق الملاحيظ، دُوَيْب، غافر بطول عشرة كيلومترات. (٢) طريق المدانى، غافر بطول ١٥ كيلاً. (٣) طريق غافره، الملاحيظ بطول ٢٥ كيلاً. (٤) طريق بني قَيْس، حماطه بطول ٢٥ كيلاً. هذه هي شبكة الطرق الفرعية للمناطق الغربية في محافظة صعده. ومن مشائخ الملاحيظ: آل جميله، منهم في عصرنا الشيخ علي يحيى جميله. كما يسكن المنطقة آل مغير وآل الجعواني. وتُعد الملاحيظ من المناطق الزراعية وفيها أعناب كثيرة. ويكاد إسم الملاحيظ يَطغى

فخائذ من ذو زيد بن سويدان، من ذو محمد، وهم: آل حسن بن ناصر، وآل يحيى بن منصور، وآل مشعث.

والمَلّاحه: قريه في مَرْهَبَة الدّعام، من مديرية ذَيْبِين وأعمال محافظة عَمْران. وقد يُقال لها اليوم (الهِجْرَه) فقد كانت هجرة لآل الأكوع الحَواليين، وبها قبور أعلامهم ومشاهيرهم. وكانت مزدهرةً بالعلماء وطلبة العلم حتى القرن الثاني عشر الهجري. ومن ساكنيها اليوم: بني وازع، بني ضَبْعَان، بني مَخارَش، بيت المنتصر، بيت شجاع، بيت أبو ربحان، بني جريم.

والمَلّاحه: من قُرَى آل منصور الملاجم في مديرية السُّوَادِيَه، محافظة البيضاء.

الملاحيظ:

هي عاصمة مديرية الظاهر في غربي صَعْدَه. كما أنها ملتقى المسافرين وسوق نشطه لعدد من مديريات القاطع الغربي لمحافظة صَعْدَه، ونعني بذلك مديريات: حَيْدَان، سَاقِيْن، رَازِح، شداء، غمر، مُنَبّه. فهي تشرف على عدد من منافذ الطرق المؤدية بين هذه المديریات. تبعد الملاحيظ عن صعده

حضر موت، يُنسَبون إلى المُلامِس بن جُدَيْمَه الحضرمي، من بني سريع، من حضر موت القبيلة. وهو قائد من العلماء كان في جيش عمرو بن العاص الذي فتح مصر، وقد ولّته حضر موت رعاية شؤونها العامة في مصر، وتوفي بعد سنة ٦٢ هـ.

بنو الملاهي:

من قبائل الشرف الأعلاني حَجُور. يسكنون قرية: عِلِكِمَه.

الملاوِحه:

قبيله ومركز إداري من مديرية «شَرْعَب الرَّوْنَه» وأعمال محافظة تَعِز. أهم قُراه: الخوامس، وادي الرِقَاع، الحَجَفَه، العكده، الجِسْوَاد، المنصوره، الخرابه، الرَّاهِدَه، الحَسِيد، العداسه، سوق الحريه، الحَيَمَه، المحراسه، هَيْجَة الرَّزَارِي، الدَّنَبَه، وغيرها.

الملاوي:

وادي في شمال غَيْل بَاوَزِير، يصب من جهة اليسار في وادي حُوَيْرَه. كانت تمر منه الطريق القديمه بين المُكَلَّأ والشحر قبل استحداث طريق السيارات. قال مؤلف الشامل: وهو

على إسم المديرية، فيقال لها «مديرية الملاحيط» بدلاً من «مديرية الظاهر». والمقصود بها ظاهِر بلاد حَوْلَان إبن غَايِر.

آل مُلاقِي:

من قبائل القشاعر/ قشعوري، إحدى قبائل ذِيْبِيب جَمِيْر في مديرية رُضوم، محافظة سَبَوَه.

المَلَاقِيْط:

حصن في منطقة حَجَر الصَّبِيْعَر، من مديرية العَبْر بحضر موت. سُمِّي نِسْبَةً إلى «بِن مَلْقَاط» بكسر فسكون، من قبائل الصَّبِيْعَر.

بنو مُلامِس:

من فقهاء مُشَيِّق أَحَاطَه، في أسافل جبل حَبِيْبِش من أعمال محافظة إِبْت. منهم أبو الفتوح علي ابن عيسى بن اسماعيل ابن ملامس، كان من أعيان العلماء، وهو ممن انتشر عنهم المذهب الشافعي باليمن. حج وأقام بمكة أربع سنين أو نحوها، وشَرَح مختصر المزني في إقامته. توفي ببلده بعد سنة ٤٢٠ هـ وتوارث ذريته العِلْم ثم انقرضوا.

وينو مُلامِس - أيضاً - في

من المَسَالِكِ الْمُخَوِّفَةِ .

والمَلْحَاءُ : قرية ومركز إداري من مديرية الحدا في شمال دَمَار . من بين قُرَاهُ : الأوضان، بني بَدَا، الهَرَمَةُ، بني شِرْهان، دَحَقَه، الخَلِيف، وغيرها .

والمَلَاوِي - أيضاً - من قُرَى جَبَل الدَّارِ فِي عَنَس، جنوب مدينة دَمَار . تقع على مقربة من قرية الرُّكَيْح .

المَلْبَاحُ :

والمَلْحَاءُ - أيضاً - من قُرَى وادي عَسَيْلَانُ فِي بَيْحَان .

منطقة تمر منها الطريق الاسفلتية الممتدة من «باب النَّاقَه» في تهامة إلى مدينة المَحْوِيَت .

مِلْحَانُ :

بكسر فسكون ففتح الحاء . سلسلة جبلية في غربي المحويت، سُمِّيَتْ بِاسْمِ مِلْحَانِ بْنِ عَوْفِ بْنِ مَالِكِ بْنِ زَيْدِ بْنِ سَدَدِ بْنِ زُرْعَةَ بْنِ جَمِيْرِ الأَصْفَرِ . وهو جبل منيع حصين اشتهر بصعوبة مراقه ووعورة مسالكه، ومَوْقَعُهُ يُشْرِفُ عَلَى «المَهْجَم» فِي وادي سُرْدُدِ مِنْ تَهَامِهِ . كما يُعَانِدُ جَبَلِ حَرَازِ مِنْ نَاحِيَةِ الشَّمَالِ .

ذُو المَلْبِيدِ :

بطن من الأوزاع من ولد ذَا المَلْبِيدِ بْنِ يَزِيدِ بْنِ مَالِكِ بْنِ زَيْدِ بْنِ سَدَدِ . وهم أهل «قياض» شمال مدينة «تَعِيز» ومصاقبه للكَلَّاعِ . كانت لهم قرية تُسَمَّى «ذَا المَلْبِيدِ» قد اندثرت، كما أن لهم مسجد بصنعاء مندرس أيضاً نُسِبَ إِلَى عَلِيِّ بْنِ دَاوُدِ المَلْبِيدِي، ويقع في أسفل رُقَاقِ الغول بحارة داود .

وكثيراً ما يُقْرَنُ جَبَلُ «مِلْحَانُ» بِجَبَلِ «حُفَاش» لِاتصاليهما ببعض، فلا يُذَكَّرُ أَحَدُهُمَا إِلَّا مَقْرُوناً بِالْآخَرِ، وَإِنْ كَانَتْ تَفْصِلُهُمَا سَائِلُهُ تُعْرَفُ بِاسْمِ «يَنْوَر» . والجبلان غنيان بالزروع والفواكه، وهما طوال السنة مُرْوَجُ خَضِرَاءَ لِقُرْبِهِمَا مِنْ مَنَاطِقِ تَهَامِهِ الدَّفَائِثَةِ فَيَكْتَسِبَانِ الرُّطُوبَةَ .

المَلْجَمِي :

أنظر: المَلَاجِم .

آل مَلْحَا :

وَيُسَمَّى جَبَلُ مِلْحَانُ فِي أَعْمَالِهِ : مديرية من مديريات محافظة المحويت،

من قبائل بني نَوْفٍ فِي مَدِيرِيَةِ رَجُوزِهِ مِنْ بِلَادِ بَرَّطِ وَأَعْمَالِ مَحَافِظَةِ الجَوْفِ . وهم آل محمد بن ساري وآل صالح بن ساري وآل مهدي بن ساري .

الثلوث، وادي يَنْوَر، وادي الملا،
 وادي منصور، وادي الأحلا، وادي
 الفُله، وادي حسين، وادي الجريبي،
 وادي الرباط، وادي المسيل، وادي
 المَعَاين، وغيرها من الوديان التي تكثر
 فيها أشجار البُن والكاذي والليمون
 والمانجو، بالإضافة إلى الأشجار
 الحراجية والأعشاب الطيبة، كما توجد
 في هذه الوديان عدد من الطيور البرية
 ومنها: العُقَب والأوْبَار والحِجَل
 والدجاج البري. وممن نُسب إلى
 مِلْحَانَ، نذكر: (١) عبد الرحمن
 المِلْحَانِي، وهو عالم مُحَقِّق في الفقه،
 رحل من بلده مِلْحَانَ وسكن أبيات
 حسين. (٢) نجله الشاعر والفقير
 المُحَدِّث حسن بن عبد الرحمن
 المِلْحَانِي المتوفي سنة ٨٢٠هـ.

مِلْح:

بضم الميم وسكون اللام. جبل في
 وادي يَنْبُعْث من مديرية حَجْر
 بحضرموت. قال مؤلف «الشامل»:
 وقد مررت بهذه الجبال فرأيت الملح
 ينمو في حَجْر أسود صلد كأنه حجر
 المرو، وإنما يُكْسَر الملح بالمعاول.
 وأكثر ما يُجَلَّب الملح إلى أودية دوعن
 وما والاها من هذه الجبال ويُقال له
 ملح يَبُعْث.

تضم مجموعة كبيرة من المراكز
 الإدارية، نذكر منها: بني الحجاج،
 الشجاف، بني مَلِيك، بني العصيفرى،
 الشماريه، الرّوضه، بَاجِش، هَبَّاط،
 بَدَح، جُبَع، الشّمايْنه، الشّعب، بني
 وَهَب، الفَرَاوْنه، وغيرها. ومن بين
 أشهر القُرى والحصون في جبل
 ملحان: (١) قَرْن عَنْتَر. (٢) جبل
 شَاهِر، وهو أعلا قمة في ملحان حيث
 يشرف من الغرب على تهامه ومن
 الشرق على حُفَاش والمحويت ويوجد
 في أعلاه مسجدان قديمان. (٣) حصن
 الخفيج. (٤) حصن المرحك الذي يقابله
 حصن الأصابع. (٥) قرن سيف في
 بني مَلِيك وهو من الحصون المنيعه
 وبداخله مَوَاجِل وِبْرِك للمياه ومبان
 حَرَبِيه، كما يوجد به نَفَقَان من داخل
 الحصن إلى أسفل الجبل. (٦) قرن
 بشير، في بني العصيفرى وبداخله سد
 كبير. (٧) حصن نَعْوَان. (٨) قلعة
 الشجاف. (٩) قلعة مسعود في منطقة
 بَدَح. (١٠) جِگْنِبِر. (١١) حصن
 الصباح.

وتتخلل جبل ملحان عدد من
 الأودية والشعاب التي تسيل فيها المياه
 بصورة دائمة، ثم تذهب لتصب في
 وادي سُرْدُد بتهامه. ومن بين هذه
 الوديان: وادي المقهوب، وادي

حصل على درجة الماجستير عام ١٤٢١هـ عن بحثه الموسوم «جنايات غير المُكَلَّف في الفقه الجنائي الاسلامي».

المَلْحَكِي:

بفتح فسكون فضم الحاء. قرية في منطقة الأملوك من مديرية الشَّعير وأعمال محافظة إب. كانت من القرى المقصودة للدراسة، وبها مسجد قديم يرجع بنائه إلى القرن العاشر الهجري، وهو مُكوَّن من دُورين، الأعلل للصلاة والأسفل لطلبة العِلْم. وإليها يُنسب الفقيه العالم علي بن حسن المَلْحَكِي، المتوفي سنة ٧١٦هـ. ومما يُذكَر أنه على بُعد ميل من الملحكي، يقع حصن «رَيْدَان» وفيه آثار قديمة. ومن وسط جبل ريدان هذا يصعد إلى حصن المَصْتَعَة الذي يشرف من جنوبه على منطقتي: بَعْدَان والسَّبْرَة.

المَلْحَمَة:

بفتح فسكون. قرية في وادي السُّحُول، من مديرية المَخَادِر وأعمال محافظة إب. تبعد عن إب شمالاً بنحو ١٨ كيلاً. وهي قرية مغبولة فيها البُن وغيره. وكان قد سكنها وتُدبَّرها العلامة المحقق الفقيه إبراهيم بن

والمُلْح - بالضم أيضاً - قرية في جبل بَاقِم من مديرية جُمَاعَة في محافظة صَعْدَة.

وقرية وِلْح - بكسر ففتح - من قُرى عِيَال عَفِير في بلاد زُهَم، بالشمال الشرقي من صنعاء. يسكنها المشائخ آل أبو لحوم. ومنها تُسْتَخْرَج أحجار الجرانيت والرُّخَام، وقد ثَبَت من تحليل أحجار المنطقة أن هذا الرخام من أجود الأنواع في العالم. كما تم اكتشاف كمية كبيرة من الذهب والزنك في جبل هيلان قرية ملح.

وجبل المِلْح: في تهامة جنوب مدينة اللُحِيَّة. به معدن المِلْح الحجري. وهو امتداد من ممالح الصَّلِيْف.

وجبل المِلْح - أيضاً - في شرقي مأرب، وهو المُسَمَّى جبل صَافِر، ويقع ما بين مأرب وشَبْوَة.

والمِلْح: من قُرى منطقة مَدَاجِر في مديرية رَجُوزَة من بلاد بَرَط.

وآل المِلْح: عشيره من المَعَا فِر - الحُجْرِيَّة. منهم الاعلامي والمحامي الأستاذ سلطان المِلْح، والدكتور أحمد المِلْح الأستاذ بجامعة صنعاء. وكذا نضال يحيى عبد الله الملح الذي

موسى بن عمران الحَدَاثِي، وتوفي بها سنة ٤٥٠هـ وهو أحد من نشر مذهب الشافعي أول ظهوره.

مُلُص:

بضمّتين. قرية في منطقة «يَعْر» من مديرية عَنَس وأعمال محافظة دَمَار. تشتهر بمعدن العَقِيق البُقْرَانِي الموجود فيها بكثرة وكذا الجَزَع، ولهم هناك خبره في استخراجه. وإليها يُنسب بنو المُلْصِي أهل مدينة دَمَار. ومنهم الفقيه النحوي حسين بن حسين المُلْصِي المتوفي سنة ١٢٠٧هـ وكان من المشتغلين بالتدريس، كما أن منهم أحمد ناصر المُلْصِي، كان من ضمن أعيان مدينة دَمَار الذين سجنهم الوالي التركي المشير مصطفى عاصم وذلك في سنة ١٢٩٤هـ.

مَلْعَه:

بفتح فسكون ففتح. جبل مصاقب لجبل حُرُقَان القريب من عَقَبَة ثِرَه في وئينه من أعمال مديرية لُودَر، محافظة أَيْبِن. قال الهَدَار: وفي مَلْعَه آل عَنَه وآل بركان من النخ.

المَلَقَا:

بفتح الميم والقاف وإسكان اللام

والمَلْحَمَه - أيضاً - من قُرَى رُبَع الشَمْرِي، مديرية بني قَيْس الطُّور، في غربي حَجّه ومن أعمالها.

مَلْحَه:

بفتحات. قرية في الطرف اليماني من مديرية «بيت الفقيه» في تَهَامَه. والمَلْحَه: بلده في جبل مَرَان من مديرية حَيْدَان وأعمال محافظة صَعْدَه. والمَلْحَه: منطقة في أعلا وادي تُبْن، بالقرب من المِسْئِيمِير. من ساكنيها: آل الرويسى وآل مثنى وآل مصلوح. والمَلْحَه: من قُرَى حَبَان وأعمال مديرية الصعيد، محافظة شَبْوَه.

والمَلْحَه: وادٍ في بني زُهَيْر بالعَتِين.

مَلَزِق:

بفتح فسكون فكسر. من شِعَاب «رَبْدَة الصُّيْعَر» وَيَسِيل إلى شِعْب العَبْر في حضرموت.

ومَلَزِق - بفتح فسكون ففتح - حاجز مائي في ضُورَان آيس، أقيم حديثاً

بينهما. موضع بين خَبْت ذُوَال ووادي
رِمَاع من بلاد رَّبِيد.

قرية في منطقة مُكَيْرَاس من مديرية
لَوْدَر، محافظة أَيْبِن. فيها فخاند من
قبائل أهل عَزْدَلَه/ العَوْدَلِي.

المُلك:

بضم الميم وسكون اللام. منطقة
على ساحل البحر الأحمر بجوار يَخْتَل
والزَّهَارِي، عِدَادَا من مديرية المَخَا
وأعمال محافظة تَعِز. تَجْمَع بين زرقه
البحر وأشجار النخيل المنتشرة على
طول ساحلها والتي تلامس وتعايق مياه
البحر، لذلك تُعدّ من المناطق الجميلة
التي يقصدها السائحون.

آل مِلْهِي:

بكسر الميم والهاء. من قبائل
خَوْلَان العالیه في مشارق صنعاء. منهم
طائفه استوطنوا «دار الشَّرْف»
و«السَّحُول» من بلاد إب.

وآل مِلْهِي - بفتح فسكون فكسر -
فخيده من آل محمد بَلِيث، من قبائل
الصَّيْعَر. يسكنون المنطقة المُسمَّاة
«زَيْدَة الصَّيْعَر» في شرقي العَبْر
بحضرموت.

مِلْهِيه:

قرية صغيرة في نواحي القَطْن بوادي
حضرموت. تقع على مقربة من حصن
آل كُوَيْر.

المَلْوي:

موضع بالقرب من «بيت الجَالِد» في
أَرْحَب، فيه كانت الوقعة الحربية سنة
٤٥٩هـ بين أعوان الداعي حمزه بن أبي
هاشم وبين جَيْش بني الصُّلَيْحِي، حيث

المَلِكَة:

منطقة جوار «صَرِف» من مديرية بني
جَيْشِيش في شمال شرق صنعاء. تقع
في الحَدّ مع سَعْوَان، وأرضها خصبه
كثيرة الإعناب والفواكه.

مِلْه:

بكسر الميم وفتح اللام. من شِعَاب
قرية «بلاد الماء» في أعلا وادي دَوْعَن
بحضرموت.

والمِلْه: من أحياء مدينة دَمَار
الشرقية، كانت سابقاً قرية مفصولة
عنها، ثم إتصل عُمرَان المدينة بها.
وتسكنها قبائل من عَنَس.

قُتِلَ الأمير حمزه مع نحو خمسمائة شخص من أعوانه.
وَقَرْنُ المَلُوى: حصن وبلده في

جبل فليح من مديرية صُويْر، غربي شَهَارَه.
وَمَلِيحَه - أيضاً - بلدة في منطقة سَرَار من مديرية رُصد وأعمال محافظة أَيْين.

مَلِيان:

بكسر فسكون. بلدة كبيره من ذي رُعيْن، شرقي مدينة يَريم بمسافة أربعة أكيال. وهي من ذوات الآثار.

والمَلِيحَه: من قُرَى الحَبِيْلَيْن في رَذَقَان، محافظة لَحْج. فيها آل إسماعيل من قبائل الأَبجَرى.

مَلِيحان:

(قَرْن مَلِيحان). جبل بالشرق الشمالي من وادي منجر، أحد وديان «حجر الصَّيْعَر» بحضرموت.

بنو مُلَيْك:

مركز إداري من مديرية المُدَيخِرَه، محافظة إبّ. يضم من القُرَى: بيت الصفاء، الوادي، العَدَنَه، الجبال، ذي أيوب، بني جَوْهر، وادي العَرشَه، التَّقِيل، وادي منيهر، المسدَف، وغير ذلك.

المَلِيح:

بكسر ففتح فتشديد الياء المكسورة. موضع في بلاد نَهْم، تصب مسيلاته إلى وادي حَبّ في الجَوْف.

والمَلِيح: من قُرَى الأَزَارِق في الضَّالِح، تقع فوق جبل أَعْمُور.

والمَلِيح: قرية بالقرب من الحَخَّاطِيَه في «طَوْر البَاخَه» غربي وادي لَحْج.

مَلِيحَه:

وبلاد المَلِيكِي: مركز إداري من مديرية العُدَيْن، محافظة إبّ، يشمل مجموعة قُرَى وحصون، نذكر منها: نَجْد السُّلف، المَنْظَر، جبل ذي عُمَر، الهُدَافَه، ضَرَوَه، وادي عَنَه، حُمَر، العَكَدَه، المِقْرَاضَه، وادي عِدَان، وادي صَبَاح.

وإِ في بلاد الصُّبَيْحِي، جنوب

الأسماء التالية: (١) الشيخ عبد الرحمن أمين المليكي. (٢) الشيخ علي عبود المليكي نائب رئيس فرع التجمع اليمني للإصلاح في إب. (٣) الصحفي أنور المليكي المحرر بجريدة الجماهير الأسبوعية. (٤) الصحفي حمود بن محسن المليكي المحرر بجريدة «تعز».

وينو مليك: مركز إداري من مديرية مَلْحَانَ وأعمال محافظة المَحَوِيت. من محلاته: الشَّرَف، المَعْرَب، حُمْرَان، وادي المَعَاين، الحَرَشَب، السَّحَارَى، الشَّجْنَة.

وبيت مليك: بلدة كبيره في «الضَّلَاع الأَعْلَا» من مديرية «ثَبَام كَوُكْبَانَ» وأعمال محافظة المحويت أيضاً.

مَلِيل:

بضم الميم. بلدة في منطقة العارضه من وادي السَّحُول، تقع في جنوبي المَخَادِر بمسافة اثنين كيلومترين.

وينو مَلِيل - بفتح الميم - بطن من خَوْلَانَ العَالِيَه. ذكره الهمداني في الأول من الأَكْلِيل، وهو لا يُعرف اليوم.

والمَلِيل: قريه في بني جُبَر من مديرية ذَيْبِين وأعمال محافظة حَمْرَان. أوردها الهمداني في كتابه «صفة جزيرة العرب» ضمن المَسِيلَات التي تصب إلى وادي السَّحَارِد. وهي عامره وتسكنها قبائل من مرهبه.

والمَلِيل: من قُرَى الزَعَلِيَه في مديريةة اللَّحِيَه، محافظة الحديده. ويقال لها (ذَيْر المَلِيل)، وفيها فخاخذ من قبائل عَكَّ.

وبيت المَلِيَكِي: من قُرَى بني الحَيَّاط في مديرية الطويله بالمحويت.

وينو المليكي: من أعيان بلاد إب، يرجعون في نسبهم إلى مذحج، نذكر منهم: (١) العلامة الفقيه فضل بن أسعد بن حَمِير بن جَعْفَر المَلِيَكِي، المتوفي سنة ٦٣٢هـ وكان متصديراً للتدريس في بلدة المَلَحْمَه بوادي السَّحُول. وقد قَدِم والده «أسعد» من مخلاف رَدْمَانَ في شرقي رَدَاع وسكن منطقة دلال. (٢) ولده الفقيه يحيى بن فضل المَلِيَكِي، المتوفي سنة ٦٤٥هـ وقد كان مسكنه قرية «وَقِير» من الشَّوْافِي. (٣) العلامة الفقيه يحيى بن عثمان بن يحيى ابن فضل بن أسعد المَلِيَكِي، المتوفي سنة ٦٧٨هـ وقد كان مسكنه قرية «المَحْيَب» في جبل بَعْدَانَ.

وممن يحمل لقب (المَلِيَكِي) من أهل إب وتعز في عصرنا، نذكر

المُتَلَيْه:

وصوت الدّان، عالج فيها مجالات النقد والحكمه والعاطفه والرثاء والشجاعة وغير ذلك.

بضم الميم وفتح اللامين. موضع في وادي عَمَافَيْن في مَيْقَعه، محافظة سَبَوَه.

المِفْلَاح:

قرية بظاهر مدينة زَبِيد. بها جامع يعود تاريخ عمارته إلى سنة ٧٠٩هـ وهو من مآثر الأشراف الرّسولي. وممن قام بالتدريس في هذا الجامع: العلّامة الكبير أبو الفتوح عبد الله بن محمد النَّاشِري المتوفي سنة ٨١٤هـ.

مَلَيْن:

بفتح فسكون ففتح. وادٍ يصب إلى غيل بن يُمَيْن في مديرية الشّحر بحضرموت. تسكنه قبيلة بيت القَرَزَات من الحُموم.

المِفْدَارَه:

والوملاح - أيضاً - منطقة في ساحل مدينة عَدَن، شمال خور مَكْسَر. منها كان يُسْتَخْرَج ملح الطعام.

بكسر فسكون ففتح الدال. منطقة في مديرية الشيخ عثمان، محافظة عَدَن.

المَنَائِي:

قرية في بني مُحَرَّم من بلاد الشّوافي وأعمال إبّ. تقع أسفل قلعة «المُجَمَّعه» من الجهة الغربية الشمالية بمسافة ميل تقريباً. وحصن المجمع هو أعلا منطقة: شَيْب يَافِع.

آل مَفْرَط:

أحد بطون قبيلة الميايسر/ الميسري، من دَيْئنه. يسكنون قرية (كبرات) إحدى قُرى مديرية مُوديه، محافظة أبين. أهم فخائدهم: أهل دَحَه، أهل نسريه، أهل مَشَيْب، أهل أحمد، أهل عبد الله. وإليهم ينتمي الشاعر الشعبي الراحل ناصر عبد ربّه مكرش المُلقَّب «بو حمحمه ناصر» المتوفي سنة ١٩٩٧م. وقد ترك تراثاً شعرياً بألوانه المختلفة من المَهَاجِل والغناء والمَوَال

مُنَابِر:

حصن منيع في المَحْوَيْت. يقع غرب حُقَاش وِملْحَان، كما يُطلُّ على المَهْجَم في وادي سُرْدُد بتهامه. وهو اليوم خرائب وأطلال.

الجبل، حيث تُحيط بها مهاوٍ تكاد تكوّن على خط عمودي، وبالتالي فهي تُشرف من أنحائها الأربعة على أوديةٍ ووهادٍ هائلة السُخق والإنحدار. وهي عاصمة (مديرية مَنَاحَه) أحد مديريات محافظة صنعاء، ومن بين مراكزها الإدارية: حصن مَسَار، هَوَزَان، بني مقاتل، البَعَابِر، لِهَاب، حَضْبَان، بني خطاب، الأغمور، بني إسحاق، بني إسماعيل، بني بره. ومن معالم المنطقة الأثرية: قلعة الهجره، وقرية كَاهِل، وحصن مَسَار التاريخي حيث كان مقراً للملك علي بن محمد الصليحي الذي تولى اليمن في القرن الخامس الهجري، وكذا قرية حُطَيْب مقر الطائفة الاسماعيلية.

وتشتهر منطقة مَنَاحَه بزراعة أشجار البن، كما تنتشر في منحدراتها عدد من الوديان الغنية بزراعة الموز والشَّمَام والباباي، ولأن موقع مدينة مَنَاحَه مرتفع جداً عن سطح البحر فهي عُرضه للتقلبات الجوّية السريعة، فقد تختفي الشمس خلف الغيوم الكثيفة التي تَحجُب النظر، كما قد تهبط درجة الحرارة إلى خمسين فهرنهايت. وتمتاز الوديان بتدفق مجاري السيول طوال السنة، حيث تُفد إليها المياه القادمة من المحويت وبني مطر وجبال حَرَاز، ثم تذهب إلى وُدْيَان تَهَامَه.

مَنَاح:

وَادٍ فِي أَعْلَا مَرَكز السَّادَه مِن مَدِيرِيَةِ العُدَيْن، يَتَصَل مِن أَسْفَلِه بَوَادِي عُرْدُن. وَفِيهِ مَزَارِع البُن، كَمَا أَن مِنْهُ: نَقِيلِ الحَبَلَه.

والمَنَاح: مِن قُرَى بَنِي مُبَارز فِي قَفَر يَرِيم.

المَنَاجِل:

(دار المَنَاحِل). قَصْر قَدِيم كَانَ قائِماً فِي قَرِيَةِ الحُميرَاء بوسَط وَادِي قَرَوِي فِي خولَان العَالِيَه. وَهُوَ قَصْر الأَمِير عَلِي بَن أَحْمَد ابْن مُحَمَّد بَن عُقْبَه، أَمِير صنعَاء وَنَوَاحِيهَا فِي القَرْن الثَامِن الهَجْرِي، وَجَدَ آل عُقْبَه الخولَانِيين.

المَنَاجِي:

وَادٍ فِي حَارِف مِن بِلَاد حَاشِد. مِن مُنتَجَاتِه العَنَب الأَبْيَض الجَيِّد، وَهُوَ أَحَد مَصَبَّات وَادِي الحَارِد فِي الجَوْف.

مَنَاحَه:

بِفَتْحَات. مَدِينَةٌ فِي رَأْس جَبَل حَرَاز، فِي غَرْبِي مَدِينَةِ صنعَاء بِمَسَافَةِ ١٢٠ كِيلَاء. تَرْتَفِع عَن سَطْح البَحْر بِنَحْو ٢٢٠٠ مَترًا. وَمَوْقِعُهَا فِي أَعْلَا قَمَةِ

المُنَاخِيُّونَ:

من مقر عزهم (ريمه المُنَاخِي) إلى (قِيَاض) من مُلْحَقَات مدينة تَعِز، وهم سلاطينها. وقد أخفى التاريخ ذكرهم بعد القرن الثامن الهجري.

المَنَّاذِر:

قرية في شرق مَسْتَبَا من بلاد حَجَّه. كما تحمل ذات الاسم نفسه قرية أخرى لبني يُوْس من مديرية أفلح اليمن في محافظة حجة. وهو إسم قرية في مديرية عَبَس.

المَنَّاار:

جبل ومركز إداري من مديرية بَعْدَان، محافظة إب. يقع شمال بَعْدَان، ومن بين أهم قُراه: نُؤَادَه، الجُبُجُب، ذِي حِيفَان، الرِباط، جبل الصَّانِيع، وادى الفرضه، عَقْد، مَدِين، القَرَاَجِي، القَجْرَه، حَيْضَان، عَقْبَة الميزاب. وهو جبل غني بالآثار اليمنية القديمة، وفيه مخازن عظيمة لحفظ مياه الأمطار كسد عَتَّارَه. كما أن به خندق فاصل بين الحصن والجبل، يمتد من أعلى الجبل إلى أسفله وطريقه منحوته من أصل الجبل. وكانت مياه سد عتاره تُسْقِي أراضي وادى المَنَّاار كقرية مَدِين، وثاوله، وعَقْد، وادي الفرضه، وغيرها. عند إستغناء ما

قبيل كبير يُنسَب إلى زُرْعَه ذو مَنَاخ بن عبد شمس بن وائل بن العَوْت بن جِيدَان بن قَطَن بن زُهَيْر بن أَيْمَن بن الهَمِيسَع بن جَمِير بن سَبَا. قال الجَعْنَدِي: المَنَاخِيون بيت كَرَم وعز عميم وورع مستقيم، وكان مقر عزهم (رَيْمَه) التي تُنسَب إليهم فيقال (رَيْمَه المُنَاخِي)، وهي مصاقبه للمديخره من غربيها وفيها مآثر عظيمة. ومن فروع المَنَاخِيون: (الجَعافِر) وهم ملوك الكَلَّاع في الاسلام، منهم جعفر بن ابراهيم المُنَاخِي صاحب المديخره. ثم (بنو الحذيفي) وهم قبيلة في الكلاع، ثم (بَحَّار) وإليه يُنسَب نقيل بخار من يَحْضُب السِفْل.

وَنَصَّ القاضِي محمد على الأكَوع: آل ذِي مَنَاخ من بيوتات جَمِير الشريفه التي لها مميزات شتى، وهم ممن ناصبوا الدولة العَبَّاسِيَّة؛ واستقلوا بامارتها إسقلالاً داخلياً، وملكوا في الاسلام مائة وخمسين سنَّة، وكان لهم بلاد (ذِي الكلاع) و(العَدَّيْن)، وقد تَغَلَّبوا على الجَعْنَد، وامتدت ملكتهم إلى غيرها. . ولا زال المُلْك والسيادة في عقبهم إلى أن أزالهم الملك على بن محمد الصُّلَيْحِي. ثم انتقلوا

حواله يرسلونه إلى أسفل جبل المنار،
من البُخارى وغيره .

والمَنَار - أيضاً - حصن وبلده في
منطقة وُثْن من مديرية «مَغْرِب عُنْس»
وأعمال محافظة دَمَار. وهو معاند
لحصن القاهر.

المَنَاسِج:

بلده فيها مركز قبيلة آل مَهْدَى، من
قبائل قَيْفَه. تقع بالشمال الغربي من
مدينة رَدَاع، وفيه أعلاها حصن أثري
قديم.

وجبل المنار: بجنوب جبل شُعَيْب
المعروف بجبل حَضُور في غربي
صنعاء.

وجبل المَنَار: في شرقي مديرية
مُسَبَّا من أعمال محافظة حَجَّه.

المَنَاصِرَة:

قبيله وبلده في وادي تُبْنُن، تقع
بالقرب من «الخُوَظَه» عاصمة محافظة
لَحْج. بها سد صغير لتوزيع الماء على
سَيْلَة الفَرْضَه وسَيْلَة المناصره. وكان
من قبيلة المناصره جماعه يسكنون
قريتي «الْفَيْوش» و«العِمَاد» من قُرَى
لَحْج.

ووادي المَنَار: من وديان منطقة
كُهَال، مديرية ضَمُورَان آيس وأعمال
محافظة دَمَار.

والمَنَاصِرَة - أيضاً - قبيلة ومركز
إداري من مديرية المنصوريه في تهامه.
من بلدانهم: المنصوريه، الصَّنِيف،
الجِرَب، الشِعَاب، السَّنَط، الكلاليه،
ذَيْر المَقْبُولِي، الدِمْنَه، ذَيْر الوَلِي.

والمَنَارَه - بإضافة هاء آخر الحروف
- حصن ومركز إداري من مديرية
وُصَاب العالِي، محافظة دَمَار. يضم
مجموعة قُرَى صغيرة، منها: المَشَايم،
المِيفَاع، بيت الوادي، بيت المَذِير،
الشُعْب، الدَمْن، الظَهْرَه، مَضْر،
وغيرها.

والمناره: هي أعلا قمة في جبل
الضَالِح. يبلغ ارتفاعه ٧٨٤٠ قدماً عن
سطح البحر. ويُسَكَّل الجزء الأوسط
منه هضبة متكسرة على إرتفاع ٧٠٠٠
قدم. ويتخذ الجانبان الشمالي

قَيْس الطَّوْر، من أعمال محافظة حَجَّه . ١٤٢٠هـ، ونجمله الشيخ فارس بن
يُحيط بها عدد من الوديان التي تَسِيل
إلى وادي مَوْر في تهامة .
محمد مَنَاع .

مَنَاعِيم:

من قُرَى مركز نُعمان، مديرية
الحميدات في الجَوْف .

المَنَافِر:

بطن من الزَّرَانِيْق، إحدى قبائل
الأشاعِر. يقطنون مديرية الدِرْيَهِي في
الغرب الشمالي من بيت الفقيه . أهم
قراهم: الجَكِيمَنِيه، بني منصور،
المحلّ، الزعفران، القوابعه، دَيْر
حسن .

المَنَاهِيل:

قبيلة كبيرة تنحدر من عُصبة بني
ضَيْنَه. تقع ديارهم في منطقة سَنَا
بالشرق من وادي حضرموت، ومن بين
قبائلهم: (١) بيت كَزِيم، بفتح فكسر
فسكون، وفخائله: بيت بركات، بيت
طَنَاف، بيت لَشْدَق، بيت جماله . (٢)
بيت المَعْشَنِي، بفتح فسكون، وهم:
بيت القَوَيْنِصِيَه، وبيت سَبُوله، وبيت
البواقي، وبيت قريز، وبيت تمام،
وبيت البطين، وبيت عويضان، وبيت
مُزَبَّر .

المَنَاصِب:

منطقة أثرية بمديرية زَيْد في تهامة .
والمناصب: قبيله وبلده في مديرية
المَحَا. تقع بالقرب من قرية الجُمعه .

والمناصب: من قبائل الشَّاعِرِي في
الضَّالِج .

المَنَاصِير:

من قبائل بني عَمْرُو في مديرية
«حَرْب القَرَامِيَش» محافظة مأرب .

آل مَنَاع:

بفتح فتشديد النون . هم مشائخ
قبائل بني مَالِك، أحد فُرْعَى قبائل
سَحَار بن حَوْلَان في صَعْدَه. ديارهم
في منطقة الطَّلْح بالشمال الغربي من
مدينة صَعْدَه. كبيرهم اليوم هو الشيخ
فيصل بن عبد الله بن علي مَنَاع، وهو
برلماني شارك في عضوية كل المجالس
النيابية التي تم تشكيلها حتى اليوم .
كما أن منهم الشيخ محمد بن حسن
مَنَاع رئيس هيئة شوري الاصلاح
بصعده، والذي توفي غَيْلَةً سنة

وقد كان على رئاسة المناهيل: البُخيت بن اللويطي إلى أن قُتل بعد سنة ١٣٣٥هـ ثم تولّى رئاسة المناهيل: عِيْضَه بن الحرير بن طَنَّاف المتوفي سنة ١٤١٨ هـ. وقد تولّى زعامة القبيلة ولده الشيخ صفيان بن عِيْضَه المِنْهَالِي.

وتجدر الإشارة إلى أن ديار قبائل المناهيل كانت تمتد من شرقي وادي حضرموت إلى الساحل، وقد كانت أرضهم قبل الاسلام من أخصب البقاع وأكثرها خيرات وأوفرها غلات، ولكن حينما انهد السد العظيم الذي كان قائماً في شمال وادي سَنَا، أجذبت تلك المنطقة وأجذب معها كل الوادي إلى بلاد المَهْرَه. على أن منطقة المناهيل من أصلح الأراضي للزراعة.

بنو مَنَّاوس:

من قبائل حَجُور، يسكنون بلدة بني بدر في مديرية الشَّاهِل، محافظة حَجَّه.

المَنَّايس:

قرية في بني بُكَاري من مديرية جبل حَبْثِي وأعمال محافظة تَوْعز.

المَنْبُج:

بفتح فسكون فكسر الباء. هو أحد روافد وادي الجَوْف. قال الهمْدَانِي: وفروعه من بلد يَام القديمه وبلد مِرْزبه: مِلْح وِبْرَان ومُسوره وجبال نَهْم مما يصالي مَهْنون من بلد حَوْلَان.

وتجدر الإشارة إلى أن ديار قبائل المناهيل كانت تمتد من شرقي وادي حضرموت إلى الساحل، وقد كانت أرضهم قبل الاسلام من أخصب البقاع وأكثرها خيرات وأوفرها غلات، ولكن حينما انهد السد العظيم الذي كان قائماً في شمال وادي سَنَا، أجذبت تلك المنطقة وأجذب معها كل الوادي إلى بلاد المَهْرَه. على أن منطقة المناهيل من أصلح الأراضي للزراعة. وقد أصبح أكثر المناهيل شبه رُحْل لا بيوت لهم إلا الخيام، ولا نخيل لهم ولا أراضي زراعية. واشتهر المناهيل الساكنون في ساحل حضرموت بصيد سمك السردين المعروف باسم العيده، أما الذين يسكنون الصحراء الواقعة في شرقي وادي حضرموت فقد اشتهروا بتربية الجِمال الجيدة والماشية.

وموطن المناهيل أهل السَّاحِل في مديرية الشُّحر، ومنهم اليوم العميد المِنْهَالِي، أحد القادة العسكريين.

المنبعث:

قريه جوار مدينة حَوْره من مديرية القطن بوادي حضرموت، في المنطقة المعروفة باسم «الكُسْر». فيها آل بوعسكر وآل بوعيان.

هَيْبَةُ:

بكسر الميم. مديرية بالطرف الشمالي الغربي من محافظة صَعْدَه. تبعد عن عاصمة المحافظة بمسافة ٩٠ كيلاً. سُميت باسم إحدى قبائل حَوْلَان قُضَاعه، وهم بنو مَنبَه بن يعلى ابن عمرو من أولاد سعد بن ربيعه بن حَوْلَان بن عمرو بن الحَاف بن قُضَاعه. ومن بين فروعهم اليوم: آل مشيخ، آل قَيْس، آل يزيد، آل مقنع، آل مسود، بني حُولى، الوقيشين، جلحاء، بني عِيَّاش، آل كثير، ولد عبده، البُطَيْن ومن كبار رجال القبيلة اليوم: الشيخ علي حسين سالم المِنْبَهِي، عضو مجلس النواب - ١٩٩٧م وكذا العميد علي بن علي القَيْسِي محافظ المحويت.

وتتميز مديرية (مَنبَه) باتساع رقعتها الجغرافية، وكذا بجبالها الشاهقة الممتدة إلى عنان السماء وهي تتألق بمناظرها الخلَّابَه الخضراء ومنازلها

ذات الطابع المعماري المتفرد. ومن أشهر جبالها: جبل العِرْ، وجبل نَيْد بَارِق، وجبل آل مشيخ، وقُلَّة المنعمر. ويتمثل نشاط السكان في الزراعة والرعي، حيث يعتمدون بشكل أساسي في معيشتهم على المنتجات الرعوية والزراعية. وقد سَاعَدَت شبكة الطرق الحديثة في إلغاء العُزْلَه التي فرضتها صعوبة التضاريس والجبال الشاهقة، وقد رَيَطَت الطرق مديرية مَنبَه بالمديريات المجاورة مثل «قُطَايِر» و«رَازِح» و«عَمْر» و«وادي بدر» وهي المناطق التي كان الوصول إليها يُعد ضرباً من المستحيل. وكان الجَنْدِي قد أشار إلى أن طائفه من قبيلة بني مَنبَه قد إنتقلت في أزمنة قديمة إلى عُثْمه ووصاب، ويُعرفون هناك ببني مُكْثَر؛ وهم فقهاء حصن نعمان في وُصَاب.

وبنو مُنْبَه - بضم الميم - قبيلة ووطن من يَحْصُب العُلُو، من مديرية يَرِيم في جنوب مدينة ذَمَار بمسافة ٤٠ كيلاً. ومن بين قراهم: ذُمْرَان، الحُصَيْن، منزل الأصم، رباط الشعري، رباط القلعه، ذُلْمَان، مَنَكْث، عُوَيْدَان.

وبنو مُنْبَه: بطن من مَدْحِج، من ولد مُنْبَه بن أَدَد بن صَعْب بن سَعْد العَشِيرَه.

بنو المُنْتَاب:

منصور بن حسن الحوشبي من جبل مسور. وينتمي إلى آل المُنْتَاب: (آل صَبْرَه) أهل صنعاء، و(آل الجُورِي) أهل ثُلا، و(آل السُلطان) أهل صنعاء. قال الأكَوع: ولا يخلو عصر إلا وفيهم رئيس وعَالِم وأديب، وقد تَضَمَّنْتهم كتب التواريخ.

المِنْتاق:

موضع في مجرى نهر كَينيه، أحد أودية حَجْر بحضرموت. قال مؤلف الشامل: وبه نخل وأشجار عاليه يسمونها العُلوب من اللبخ وغيره.

مِنْتَر:

بكسر فسكون فكسر. أحد أودية الضيلية في جنوب دَوْعَن بحضرموت. فيه آل با مُنيف من اللدِين.

آل المُنْتَصِر:

من قبائل مدينة ثُلا. وآل المُنْتَصِر: من قبائل السَلْفِيَه في رَيمه، وهم نقيه من مناطق الشمال. وآل المُنْتَصِر: عائله من أهل مدينة إب. منهم الشيخ عبد الغني المنتصر خطيب وإمام جامع الشرف بمدينة إب. وآل المُنْتَصِر: من قبائل الحُوَظَه في

بضم فسكون ففتح. من قبائل جَمِير، يُنسَبون إلى المنتاب بن عمرو بن زيد بن عَلاف بن ذِي أُبَيْن بن ذِي يَقْدَم بن الصَّوَّار بن عبد شمس بن وائل بن الغوث بن حَيْدان بن قَطِن بن عُرَيْب بن زُهَيْر بن أَيْمن بن الهَمَيْسَع بن جَمِير بن سَبَأ. قيل أنه سُمِّي المُنْتَاب لأنه كان يُنْتَاب إليه ويُقَصَّد إليه في الأمور.

وتقع منازلهم في جبل مَسُور، ولذلك نُسِب إليهم الجبل فيقال (مَسُور المُنْتَاب) وكان يُعْرَف سابقاً بجبل (تُخَلَا). ومنهم من سكن وادي «صاره» في مديرية جُماعه من أعمال صَعْدَه، والبعض استوطن جبل الأهنوم.

وقد كان لآل المُنْتَاب الإمارة على بلاد مَسُور، وجَدَّهم عبد الحميد بن محمد بن الحجاج المَسُوري هو صاحب الوقائع والأيام في القرن الرابع الهجري، وهو من قَضَى على القرامطه بمسور ونواحيها وأجلاهم عنها، وقد إتسعت ولايته وَعَلا صيته، واشتهر في التاريخ باسم: إبراهيم بن عبد الحميد المُنْتَاب السباعي. وابنه إبراهيم هو الذي أخرج أولاد

الْمِنْجَارُ:

موقع أثري جوار بلدة الْمَدْمَن الواقعة غربى زَيْد بمسافة ٢٥ كيلاً. عُثِر فيه على أعمدة طويلة من الصخور الصلبة، تشكل بقايا بناء يُطلَق عليه أهالى القرية «مَعْبَد الكافر». قال الأستاذ على سالم غالب: ولعل هذا الموقع هو المكان المجهول لمدينتي «المنامه» و«النقير» اللتين ذكرهما ابن المَجَاوِر في كتابه المعروف بتاريخ المُسْتَبَصِر، وَحَدَّد موقعهما باتجاه الغرب من مدينة زَيْد التاريخية.

الْمَنْجِد:

قرية كبيرة من قُرَى خُصَمَيْس القُدَيْمى، من مديرية خَارِف في حَاثِد وأعمال محافظة عَمْرَان. تقع بالقرب من بلدة (نَاعِط) الأثرية.

مَنْجَر:

(وادي منجر). وادٍ في مديرية العَبْر بحضرموت، يقع جوار جبل مِلِحَان وبالغرب الجنوبي من رَيْدَة الصَّيْعَر.

والمَنْجَر: من قُرَى بني قَيْس من مديرية الرُّضْمَة وأعمال محافظة إب. تقع في السفح الغربي لجبل عُصْم. وإليها يُنسَب الأمير يحيى السَّراجي

لُحَج، وهم من القبائل العبدليَّة المتتمية إلى يَافِع. منهم الشاعر محسن العبد المنتصر.

وأهل مُنتَصِر: فخيذه من أهل شاجره إحدى قبائل رَبِيز من العوالت العليا في مديرية نَصَاب. ومنهم أهل عبدون وأهل بخيت في قرية الجنح.

وآل المُنتَصِر: هم سلالة المنتصر على بن محمد بن أحمد بن علي بن محمد بن المنتصر بن علي بن سليمان بن يحيى بن أحمد بن علي بن سليمان بن يحيى بن عبد الله بن يوسف بن أحمد ابن الإمام الدَّاعى يوسف بن يحيى بن أحمد بن الإمام الهادي يحيى بن الحسين ابن الإمام القاسم الرُّسَى بن إبراهيم طباطبا بن إسماعيل الديباج بن إبراهيم الشبه ابن الحسن المثنى بن الحسن السبط بن علي بن أبي طالب. ديارهم في صنعاء وثُقْبَان وجبل الشُّرُق، وقد يُقال لهم: بيت المَرْنَة أو بيت الجُرْموزي.

وبيت المُنتَصِر: إسم ثلاث قُرَى من أعمال محافظة عَمْرَان، أحدها في منطقة مِرْهَبه من مديرية ذَيْبِين، والأخرى من قُرَى مركز ذَيْفَان مديرية رَيْدَة، والثالثة من قُرَى عِيَال حاتم من مديرية جبل عِيَال يَزِيد.

الْمِنْخَات:

موضع في وادي حَبِّ الْجَوْف، وهو من مساكن قبائل الشُّعَف.

الْمَنْحَر:

حصن في قَيْفَه بالشمال الشرقي من رَدَاع بمسافة ١٣ كيلاً. يقع بالقرب من بلدة الْمَتَار.

منخر:

من قُرَى الْقَطْن بوادي حضرموت. تقع جوار بلدة الْعَجْلَانِيَّة.

مَنْخُوب:

من قُرَى وادي عِمْد بحضرموت. قال مؤلف إدام القُوت: منخوب قرية في فم الوادي، وهو مَرْعَى خصيب للبهائم وإليه كان يُرْسِل الحسين بن الشيخ أبي بكر بخيله للرعى، والقرية المذكورة لآل باسيت وفيها آل عامر بن علي الجعديين.

مَنْد:

بكسر فسكون. قرية في الطرف الشرقي لقاع سُهْمَان، من مديرية بني مَطَر وأعمال محافظة صنعاء. تقع على خط طريق صنعاء الغربية فيما بين

المنجري الذي قتله الْمُظَهَّر بن الإمام شرف الدين في «مَوَكِل» وكان قد قَصَدَهَا على رأس مجموعة من أتباع الأمير عامر ابن داود بن طَاهِر، آخر أمراء آل طاهر، في محاولة لاستعادة مُلْك «آل طاهر» من يد الإمام شرف الدين.

والمنجره - بإضافة هاء - من قُرَى هَمْدَان الْجَوْف، بالقرب من مدينة الحزم. وهي من المناطق التي لا تخلو من آثار قديمة.

مَنْجَلَان:

قرية في بني عَيْد من مديرية ظَلَيْمَه حَبُور، محافظة عَمْرَان. تحمل محلاتها الأسماء التالية: قُرْن عَلَكَم، كُوَلَّة المَاجِل، قَصَبَة بُضَيْع، شقران، العَوَجَاء، شَطَّ اللَّيْمَه، المَبْرَك، شَطَّ الحُصَان، وغير ذلك.

الْمَنْجَل:

موضع في سهل صنعاء الشمالي الغربي، عند مدخل قرية «مَدْبِج». كان فيه باب يُعْرَف باسم (باب الْمَنْجَل). وهو في فتحه بين جبلين، ويقابله اليوم الباب الغربي الشمالي للجامعة الجديدة، القريب من مساكن أساتذة الجامعة.

«المَسَاجِدُ» و«مَثْتَه». ومن بين معالمها: وادي حَضْرَمُوت، منهم الكاتب حوض واسع لخزن مياه الأمطار وكذا عُرفه محفورة في قطعة جبل مفصولة. والنِسْبَةُ إليها: مِئْدِي.

المَنْزِل:

قرية في جبل المَخَادِر، تُشرف على طريق السيارات بين «يَرِيم» و«إب». ومن بين ساكنيها: آل المُوذُن، منهم الدكتور صيدلي أحمد المؤذن.

والمَنْزِل - أيضاً - من قرى بني مُنْبَه من ذِي رُعَيْن، في الجنوب الغربي من يَرِيم.

وَمَنْزِل حَوْتَر: قرية في منطقة مُقْنِع من مديرية الشَّعِير.

وَمَنْزِل الشَّرَف: من قُرَى الأملوك، مديرية الشَّعِير.

وَمَنْزِل سبأ: قرية في جبل بَعْدَان، بالقرب من قرية المَرْكَز. فيها آل الدِّعَيْس.

منسر:

(قارة منسر). منطقة جنوب وادي الجِزَع في محافظة المَهْرَة.

المَنْسِكِيَّة:

قرية في وادي سِهَام فيما بين المَنْصُورِيَّة والمَرَاوِعَة.

المَنْدَب:

هو الفتحة الجنوبية لمدخل البحر الأحمر الجنوبي. تُحيط به سلسلة من الجبال، كجبل مراد، وجبل العقدة، وجبل الشيخ سعيد، وبشرقيه جبل المنهلي.

وقد كان المَلَّاحون القدامى يُسَمُّونه (باب المندم) واليوم (باب المنذب). والحقيقة أن النذب والندم يستويان في هذه المنطقة الخطيرة التي تتكون من مجموعة تشكيلات صخرية بركانية، والسُّفْن تمر من مضيق صغير يفصل جزيرة مَيُون عن الشاطئ العربي وعرضه نحو ثلاثة كيلومترات.

المندليق:

حصن في جبل المَدَّان، يُقال له «بيت المندليق» ويقع بالقرب من بلدة الحَلَاصِيص.

مَنْدُود:

(بامندود). لَقَب عائلة من أهل

مَنَسَم:

من قُرَى آل عُنَيْم في الشرق الجنوبي من مدينة رَدَاع.

طوائف من آل باعلوى، وهم: آل الشيخ أبي بكر وتفرعاتهم الأربع: آل العَيْدَرُوس، وآل الجَحْضَار، وآل العَطَّاس، وآل الجَبْثِي.

الْمَنْشَر:

بلدة ووادٍ شمال مدينة يَرْيَم، فيما بين عَيْبَدَه وبني مُسَلَم. وقد يُقال لها «قرية السَّد» لأن جوارها سَدٌ جَمَيْرِي قديم، يخرج منه غيل من وسطه. وقد أُعيد مؤخراً بناء السَّد بتمويل من الحكومة السويسرية، حيث يستوعب مائتي ألف متر مكعب من المياه، ويسقى وادي المنشر والسبله.

كما أن هذا اللَّقب قد أُستخِدم أيضاً في تهامه وفي مناطق الحُجْرِيَّة، ولذلك نجد عائلات تُعرَف باسم (آل المَنْصُوب) سواء في بلاد الحُجْرِيَّة أو في نواحي مدينة زَيْيد.

والمَنْصِب: بلدة جوار مدينة جُعَار، من مديرية سَخَنَر وأعمال محافظة أَيْين. إليها يُنسب الكاتب محمد بن صالح بن هادي المنصب.

الْمَنْشِيَّة:

نَقِيل يفصل بين قاع جَهْرَان وبين قرية سَمَح من قُرَى ضُورَان آيس.

بضم ففتح فتشديد الصاد. من مشايخ قبيلة بني حَشِيش في شمال شرق صنعاء.

الْمِنْصَاف:

قرية من قُرَى حُصْن بني سعد، مديرية المَعْلَمَة في محافظة الجُوف.

وآل مُنَصَّر - أيضاً - من مشايخ قبيلة الزُرَّانِيَق في تَهَامَه، مركزهم قرية العَبَّاس. منهم الشيخ يحيى محمد مُنَصَّر شيخ الزرانيق وعضو مجلس النواب - ١٩٩٧م.

الْمَنْصِب:

لقب ديني في حضرموت يُطلَق على أصحاب النفوذ الروحي أي رجال الإرشاد والاصلاح والافتاء. وغالباً ما كانت «الْمَنْصِبَة» تنحصر في أربع

وآل أبو مُنَصَّر: هم المُنتسبون إلى الأمير أحمد بن محمد أبي مُنَصَّر المقتول في ذَيْبِين سنة ١١٤٧هـ، وهو أحمد بن محمد بن أحمد بن نهشل بن

الْمَنْصُوفَةُ:

قرية من بلاد السُهْمَان من مديرية خَوْلَان العالیه، في شرقي صنعاء. بها حصن أثري، وفيها مساكن المشايخ آل الطَّلُوع الخَوْلَانِيَّين. وكان جدهم الشيخ محمد صالح حاتم الطَّلُوع الخولاني من المعارضين للوجود التركي في اليمن، وله مواقف ووقائع مشهودة ومذكورة في كتب التاريخ ومنها ما وقع في عام ١٣١٤هـ حيث قتل عدداً من الأتراك عندما قصدوه في داره.

بنو الْمَنْصُوب:

من أعيان ثُرْبَة دُبْحَان في بلاد الحُجْرِيَّة، اشتهروا بهذا اللقب لقيامهم بمهمة الإرشاد الديني والإفتاء - أنظر مادة: الْمَنْصِب.

ولعل أكثرهم شهرة هو القاضي العلامة عبد الوهاب بن عبد الله بن مقبل المنصوب، الذي اشتهر باسم «المُفتي» وكان قائماً بمهمة الإرشاد والاصلاح بين الناس حتى وفاته سنة ١٣٣٥ هـ، ثم العلامة محمد عبد المجيد المنصوب أحد أساتذة مدرسة الثُرْبَة في أواخر القرن الرابع عشر الهجري. وكذا العلامة عبد العزيز بن

حمزه بن نهشل بن وهاس بن أحمد ابن الإمام المنصور عبد الله بن حَمَزَة بن سليمان بن حمزه بن علي بن الإمام حمزه بن أبي هاشم بن الحسن بن عبد الرحمن بن يحيى بن عبد الله بن الحسين بن القاسم بن إبراهيم بن أسماعيل بن إبراهيم بن الحسن بن الحسن بن علي بن أبي طالب. من مشاهيرهم: الأمير عبد الله بن يحيى بن غالب أبو مُنَصَّر، كان من قادة جنود الإمام يحيى وشهد معه حروب عديدة، ثم تولّى أعمال ناحية ثُلا إلى أن توفي بها سنة ١٣٧٧هـ وقد تولّى بلاد ثُلا ولده عبد الله ابن عبد الله أبو مُنَصَّر. كما أن منهم العلامه عبد الله ابن حسن أبو مُنَصَّر، مولده سنة ١٣٢٢هـ في ذُبَيْين، وقد سكن بصنعاء حيث كان من مشايخ العلم بالجامع الكبير. ومن معاصريهم العقيد أحمد أبو منصور.

والمُنَصَّرِي: فخيذه من أهل الأخرم، إحدى قبائل القُطَيْبِي في رَدْقَان. يسكنون قُرَى: الموقعه، شُعب المشطر، بُجَيْر. وهي من قرى الحَيْلِيَّين في رَدْقَان من أعمال محافظة لَحْج.

و دار آل منصور: من قُرَى وادي عَسِيلَان، مديرية بَيْحَان وأعمال محافظة سَبَوَة.

محمد بن عبد الله بن مُقبل المنصوب،
والذي عُرِف بلقب «عبد العزيز الطيّار»
وكان خطيباً مصقماً يخطب ارتجالاً،

وقد قضى حياته على جناح سفر،
حيث أقام في جيبوتي، وعمل أيضاً في

الجيش العثماني ومن زملائه عزيز
المصرى الذي يعتبره المصريون روح

الضباط المصريين، ومن زملائه أيضاً
محمد سرى شائع الذي رافقه في

الحرب العالمية الأولى. كما أن من
هذا البيت في عصرنا: الكاتب

والباحث الأستاذ عبد العزيز سلطان
المنصوب رئيس تحرير صحيفة

«الوحدوي» الأسبوعية.
وينو المنصوب - أيضاً - من رجال

الدين في قرية التربيّه، شرقي زبيد.

المنصوب:

أحد أقسام قبائل أرخب في شمال
صنعاء. من بين قُرَاهم: برّان، هِرّان،

بيت وعَيْل، بيت نُوفل، وغيرها.
وَأَل مَنْصُور: من قبائل حَوْلَان

العالية، بمشارك صنعاء.
وعِيَال منصور: قبيله ومركز إداري

من مديرية نهم في شمال شرقي
صنعاء. المشيخ فيها لآل المِعْصَار.

وينو مَنْصُور: قبيله ومركز إداري من

الحيمة الداخلية، في الغرب الجنوبي
من صنعاء.

وَأَل مَنْصُور: من قبائل منطقة مَدَاجِر
من مديرية رَجُوزَه في بَرَط.

وينو مَنْصُور: مركز إداري من
مديرية بَعْدَان، محافظة إبّ. فيه بيت

العابلي وبيت الرُباعي.

وَأَل مَنْصُور: فخيذه من الثُعمان،
إحدى قبائل آل ذِيْب، يسكنون وادي

جُرْدَان من أعمال محافظة سُبُوه،
والبعض في مديرية نَاطِح من محافظة

البيضاء.
وَأَل مَنْصُور بني وَهَب: بطن من آل

ربيع بن أحمد، من قبائل قَيْهَه. يقطنون
مديرية السُّوَادِيّه، محافظة البيضاء.

ومن محلاتهم: المَيْصِر، الوَجْر،
عَثُود، المِضْيَاد، الأجرْد، ناقظ،
حَمُومَه، السَّليل.

وَأَل مَنْصُور المَلَاجِم: من قبائل
قَيْهَه غير القُرَشِيّين، يسكنون السُّوَادِيّه

في قُرَى: وَاسِط، الشَّرِيه، عَبَاصِر،
المَلَاحَه، القسيمي، هَجَارَه، الحَاط،

الخانق، وغيرها.
وأهل منصور: فخيذه من أهل

عَوْدِلَه/ العَوْدَلِي، يسكنون مديرية
لُودِر، محافظة أبين. ومن بين قُرَاهم:

الحسنى، المتوفي بصنعاء في سنة ١١٦١هـ. (البيت الثاني): من ذرية المنصور علي بن المهدي العباس المتوفي بصنعاء سنة ١٢٢٤هـ. (البيت الثالث): هم المنتسبون إلى الإمام المنصور الحسين بن المؤيد القاسم بن المؤيد محمد ابن الإمام القاسم بن محمد الحسنى؛ المتوفي بشهارة سنة ١١٣١هـ. ومن مشاهير البيت الأخير: (١) العلامة الكبير محمد بن محمد بن إسماعيل المنصور، عضو لجنة هيئة الافتاء الشرعية بموجب قرار التعيين الصادر عام ١٤٢١هـ وقد سبق له أن تولّى وزارة العدل ووزارة الأوقاف. (٢) العلامة يحيى بن محمد المنصور المتوفي سنة ١٤٢١هـ ثم نجله الشاعر والأديب محمد بن يحيى المنصور مدير تحرير جريدة «الأمه» الأسبوعية.

المنصوره:

قرية في أعلا قمة جبل الضلو، محافظة تعز. وهي قرية أثرية هامة تحوي الكثير من معالم الحضارة القديمة، والمتمثلة بالسدود الضخمة، والدروب، والقلاع التي من أهمها قلعة الدملوه، كذلك النقوش الأثرية على الأحجار الكبيرة. وللقرية وإد زراعي يعتمد على مياه الأمطار، وهو

الجَنح، نَعْبُوب، مُكَيِّمَه، العُر، أَمْعَابِر
آل منصور، مُكَيَّرَاس.

وأهل مَنصُور: من قبائل الأبعوس/
لَبْعُوس في يَافِع. يسكنون قرية
المَحَجَبِه. وينتمي إلى قبائل يافع (آل
منصور بن نصر) مشائخ ذي السُفال من
بلاد إب، من ولد الشيخ المنصور بن
نصر بن حاميم المتوفي سنة ١٣٤٥هـ
والْمُنْتَهَى نَسَبُهُ إلى الوزير موفق الدين
علي بن محمد بن عمر اليحيوي
المعروف بالصاحب الذي كان وزيراً
للملك المؤيد داود بن الملك الْمُظْفَر
الرسولي. ومن أولاده: الأديب الشاعر
يحيى بن منصور. كما أن منهم في
عصرنا: الشاعر الكبير الشيخ محمد بن
أحمد منصور الذي أضدّر عام
١٤٢١هـ مجموعته الشعرية الأولى.
وهو والد النائب محمد بن محمد
منصور، عضو مجلس النواب -
١٩٩٧م.

وآل المَنصُور: لَقَب مشترك بين عدد
من البيوت المنحدرة من سلالة الإمام
الحسن بن علي بن أبي طالب. أشهرها
ثلاثة بيوت: (البيت الأول): من نسل
المنصور الحسين بن المتوكل القاسم بن
الحسين بن المهدي أحمد بن الحسن
ابن الإمام المنصور القاسم بن محمد

لا يُقدم غير محصول الذرة فقط نظراً
لشحة الأمطار، ومن السدود الموجودة
هناك: سد حميد، سد المداد، سد

اللؤلؤة، السقائيتين. وهي سدود أثرية
عملاقة صارت تتعرض للخراب
وتحتاج إلى إعادة ترميم وعناية، لذلك
يضطر الأهالي إلى جلب مياه الشرب
من أماكن بعيدة. ويُنسب إلى البلدة:
آل المنصوري، أهل الحجريّة.

ومما يُذكر عن تاريخ هذه البلدة أن
السلطان طغتكين بن أيوب كان قد
سكنها في القرن السادس الهجري لَمَّا

انتقل إليها من صنعاء، وتوفي بها سنة
٥٩٠هـ. ثم تعرّضت في القرن العاشر
الهجري للخراب أيام السلطان عامر بن

عبد الوهاب الظاهري في الفتننة التي
وقعت بينه وبين خاله عبد الله بن
عامر. وفي أول القرن الحادي عشر

الهجري عادت إليها الحياة بعد أن
جدّد عمارتها المهدي محمد بن أحمد
أيام ولايته على تعز في عهد والده،

وكان يُعرّف بصاحب المنصوره قبل
إمامته، ثم اشتهر بعد ذلك بصاحب
المواهب.

والمَنصُورَه - أيضاً - من قُرى
الأمْجُود، مديرية شَرْعَب السَّلام، في
الشمال الغربي من تعز.

والمَنصُورَه: قرية في منطقة
المَلاوَحَه، من مديرية شَرْعَب الرُّونَه،
محافظة تعز.

والمَنصُورَه: بلدة مشهورة في أعلا
وادي خِنَوَه من مديرية ذي السُّقَال
وأعمال محافظة إب. هي اليوم قرية
صغيرة إتصل عُمرانها بالطرف الشرقي
الشمالي من مدينة القَاعِدَه، يمين
الطَّالِع من القاعدة نحو مدينة إب.
وقيل أنها من بناء طغتكين أيوب.

والمَنصُورَه: قرية بالقرب من مدينة
جِبَلَه، في جنوب غرب مدينة إب.

والمَنصُورَه: حصن في جبل عُصَم،
عِدَادَاها من بني قَيْس مديرية الرُّضَمَه
وأعمال محافظة إب.

والمَنصُورَه: من قُرى بني فلاح في
سِفْل جِهْران، محافظة ذَمَار يسكنها
طائفة من آل المَحَاقِرِي، وكان قد
إنتقل إليها جدهم علي بن عبد
الرحمن بن علي بن صلاح المَحَاقِرِي.

والمَنصُورَه: بلدة صغيرة من قُرى
وادي المزجد في وصاب السَّافل.

والمَنصُورَه: قرية وعَقَبَه من جبل
العَقْد العالي في عُثمَه. فيها هِجْرَة عِلْم
قديمه.

والمَنصُورَه: من قرى قبائل قَيْقَه آل

الشيخ عثمان أيام الصيف. فقد أدى تعاظم هذه المشكلة في بداية الخمسينات إلى إقامة حزام أخضر من الأشجار غربي الشيخ عثمان لمنع هبوب الرياح على المدينة من ناحية المنصورة قبل بنائها، ويوم كانت المنطقة لا تزال أكواماً من الرمال وكان الحزام الأخضر هذا في البقعة التي شيد فيها مصنع الغزل والنسيج. ومن معالم المنصورة الهامة سجن المنصورة وهو السجن السياسي المركزي الذي بناه الانجليز إبان الكفاح المسلح لاعتقال الثوار فيه بعد إتمام عملية استجوابهم وتعذيبهم في رأس مريط وقد كان يوم السادس من أبريل ١٩٦٧م يوماً مشهوداً في تاريخ سجن المنصورة عندما جاءت بعثة الأمم المتحدة لتقصي الحقائق في الجنوب اليمني المحتل آنذاك. وحالياً المنصورة تحيط بها المساكن الشعبية الكبيرة والحديثة وتغيرت مع تغير صورة الحياة الاجتماعية والاقتصادية بعد الاستقلال وكذلك في ظل الوحدة اليمنية حيث شيدت مباني جديدة وحديثة ليس في منطقة المنصورة وإنما شملت جميع المدن التابعة لمدينة عدن وكذلك بناء أحياء أخرى مثل حي ريمي وحي عبد العزيز.

محن يَزِيد في رَدَاع، على مقربه من بلدتي: مَوْقسه والسوداء.

والمَنْصُورَه: قرية في منطقة صَبَّاح من مديرية رَدَاع. تقع بجوار قرية مَسُورَه.

والمَنْصُورَه: قرية لآل هادي في السُوَادِيَّة.

والمَنْصُورَه: من أحياء مدينة رَدَاع.

والمَنْصُورَه: قرية في مواسطه مديرية حَرِيب من أعمال محافظة مأرب. وهي من ذوات الآثار.

والمَنْصُورَه: قرية بالقرب من مدينة مَيْقَعَه القديمة، من أعمال محافظة شَبُوه.

والمَنْصُورَه: قرية صغيرة في وادي عَسِيلَانَ من مديرية بَيْحَانَ، محافظة شَبُوه.

والمَنْصُورَه: مدينة حديثة البناء تقع بالقرب من أقدم وأشهر المدن في عدن، كالشيخ عُثمان والقاهرة وبيير أحمد. وكان الانجليز قد شَيّدوا المنصورة قبل أن يرحلوا عن عدن لتكون كمدينة نموذجية حديثة فيها كل وسائل السكن والإمكانيات.

وقد ساعد بناء المنصورة على تخفيف هبوب الأتربة (الغوبة) على

والمَنْصُورَة: بلدة وحصن في جبل الشَّاهِل، محافظة حَجَّه. وهو معقل حربي منيع يُطلّ على أودية الشَّاهل.

والمَنْصُورَة: من قُرَى المضاربه، مديرية طُور البَاخه في غربي لَحَج.

والمَنْصُورَة: قرية من مديرية القَطَن بوادي حضرموت. تقع بالقرب من بلدة الحَهَّارِه.

الْمَنْصُورِي:

والمَنْصُورَة: قلعة في أعلا جبل العِزُّ من «الحَيْمَة الداخلية» في الغرب الجنوبي من صَنْعَاء. قال السِّيَّاحي: تُشرف على بلاد الحَيْمَة، وبها آثار بنايات قديمة خراب، ودُور حديثة مستقيمه، وبرك للماء، ومدافن للحبوب، ومسجد، ونحو ذلك.

والمَنْصُورَة: مبنى قديم في مدينة صَنْعَاء القديمه، يُقال له «سَمْسَرَة المنصوره» ومفهوم السَمْسَره هو ما يُعرَف باسم «المَحَان» في أقطار أخرى. وقد كانت مثل هذه السمسرة تؤدي مهامها المتمثلة في تقديم الخدمات للواصلين من المشتغلين بالتجارة. وفي الآونة الأخيرة قامت «الهيئة العامة للمحافظة على المدن التاريخية» بدعم من الجانب الألماني، وترميم المبنى وإعادة تأهيله بما يناسب الوظيفة الجديدة المُناطة بالمبنى كمركز وطني للفنون التشكيلية.

من قبائل المَعَافر، يُنسبون إلى قلعة المنصوره في أعلا جبل الصُّلُو.

والمَنْصُورِي: فخيذه من بني جَبْر - بفتح فسكون - إحدى قبائل حَوْلَان العاليه في شرقي صنعاء.

والمَنْصُورِي: جبل يُطلّ من جهة الجنوب على ساحل المَعَلَّ في مدينة عَدَن، وهو متصل بجبل حديد.

والمَنْصُورِي: من قبائل الصَّبِيحَه، يسكنون مديرية طُور البَاخه في غربي لَحَج. من بين فخاذهم وديَّارهم: العَطْوَى والبَكِيرَى والخَلِيفَى في وادي حِيح، الظفوري والقشوري في وادي أمريديه، المكحلى في وادي شَصْر، الشُّجيفَى في المهند والمعشار.

الْمَنْصُورِيَّةُ:

مدينة شمال بيت الفقيه، تبعد عن الحُدَيْدَة جنوباً بشرق بمسافة ٤٥ كيلاً. تقع على كَثِيب عالٍ من الرمل، ومن بين أحيائها: العَجَّيْل، غَلِيل، الخَضَارِيَّة، الحِمَاضِيَّة، العِلَامِيَّة، السَّادَة. وفي الحي الأخير مساكن (آل البَحْر) وهم أشهر سكان المنصوريَّة وقد اشتهروا بالعلم والفضل والكلمة المسموعة في حل النزاع لزعامتهم الروحية. ويُطَلَقُ اسم مدينة المنصورية على إحدى مديريات محافظة الحُدَيْدَة، تشمل قُرَى قبيلتي المَنَاصِرَة والوَعَارِيَّة، ومنها: الحُسَيْنِيَّة، الصَّنِيف، الحَجَب، المَحْوَى، اللجَام، دَيْر المَقْبُولِي، دَيْر المُعَلِّم، بيت المَهْدَلِي، الكلالِيَّة، وغير ذلك.

والمنصوريَّة: بلدة في منطقة الهَشَمَة، أسفل مدينة تَعِز من الجهة الشماليَّة. تقع بجوار قرية الدُمَيْنَة.

والمنصوريَّة: من قُرَى عِيَال عُقَيْر في مديرية نَهَم، بالشمال الشرقي من صَنْعَاء. فيها آل خُرَيْص.

والمنصوريَّة: مدرسة قديمة في مدينة جُبْن، سُمِّيت نِسْبَةً إلى بانيها الملقب بـ (المنصور) وهو الملك الظاهري (عبد الوهاب بن داود بن طاهر، الذي حكم تقريباً في الفترة من ٨٣٨ إلى ٨٩٤هـ) وقد كان بناؤها كما جاء في النص المكتوب في صَحْن المسجد الأمامي، في عام ٨٨٧هـ وهي بذلك تُعد أقدم من المدرسة العامريَّة في رَدَاع والتي أسسها ابنه: عامر بن عبد الوهاب.

الْمَنْظَرُ:

هو الاسم القديم لمدينة «الرَّوْضَة» الواقعه في الطرف الشمالي لمدينة صَنْعَاء.

والْمَنْظَرُ - أيضاً - أحد أحياء مدينة الحُدَيْدَة، يقع جوار منطقة الرِّيْضَة.

والْمَنْظَرُ: قريتان في مديرية سَاقِيْن بصعده، أحدهما لآل قاسم، والأخرى لبني واس. وكلاهما من قبائل خَوْلَان ابن عامر.

وتجدر الإشارة إلى أن موقع المنصوريه يتوسط مجموعة طُرق. فمنها الطريق الداخلة من الحُدَيْدَة إلى بيت الفقيه ورَبِيد والعكس. كما أن منها الطريق الصاعدة إلى الجَبِيْن في رَيْمَة، وكذا طريق حَمَّام السُّخْنَة في شرقيها.

والمنصوريَّة: بلدة في منطقة الهَشَمَة، أسفل مدينة تَعِز من الجهة الشماليَّة. تقع بجوار قرية الدُمَيْنَة.

السُّلْف بن زرعه بن حَمِير الأصغر. إليهم تُنسَب قرية «بيت منعين» في منطقة «الضُّلاع الأسفل» من مديرية الطويلة وأعمال محافظة المَحَوِيت.

منقره:

قرية في منطقة المُفْلِحِي من يَافِع. إليها تُنسَب قبائل المِنْفَرِي.

المُنْفَلَقه:

بلده في نواحي حصن العَبر بحضرموت.

المُنْقَب:

بضم ففتح فتشديد القاف. بلدة في عرض جبل أسود أصم ذو نقوب عديدة، وفي أسفل الجبل قاع فسيح يُقال له (قاع المُنْقَب) يمتد من شرقي مدينة «شِبَام كَوَكَبَان» إلى أسفل مدينة «ثُلا». وهي أرض تنتج الحبوب بمختلف أنواعها، واعتمادها في السَّقِي على مياه الأمطار.

مَنَقْدَه:

بفتح فسكون ففتح. قرية كبيره شمال مدينة دَمَار بمسافة ١٤ كيلاً. تُشكّل في أعمالها مركزاً إدارياً من

وجبل المَنظَر: هو الجبل الذي يفصل بين أرض عدن وخليج حُقَات، ويُسمّى أيضاً بجبل حُقَات. وإليه يُنسَب (قصر المنظر) أحد القصور المشهورة في عدن أيام الدولة الزيرية الهمدانية بعدن، التي حكمت من عام ٤٦٧هـ إلى ٥٦٩هـ.

وبيت المَنظَر: موضع في قرية «قلامه» عاصمة مديرية المُذَيخَره، محافظة إبّ.

والمَنظَره: بلدة جوار قرية العِشار في وُصاب العالي.

منعر:

مديرية من محافظة المَهَره. تبعد عن الغِيظَه عاصمة المحافظة بحوالي ٢٢٠ كيلاً. من ساكنيها: آل الجدحي وآل قمصيت.

مَنَعَم:

بفتح فسكون ففتح، بلدة في منطقة عُرَوَان من مديرية السَّبْرَه وأعمال محافظة إبّ. فيها مساكن آل البَعْدَانِي، ومن محلاتها: المَعَايِن، وادي الجِشراح، ذِي الذهب.

مَنَعِين:

بفتح فسكون ففتح. بطن من بنو

بمسافة ٢٠ كيلاً. بها عاصمة مديرية (ذِي نَاعِم) إحدى مديريات محافظة البيضاء.

الْمَنْقَع:

من أحياء مدينة ضَحْيَان في مديرية مَنجَز، شمال غرب مدينة صَعْدَه بمسافة ٢٢ كيلاً.

وياب الْمَنْقَع: أحد أبواب سُور مدينة الْبَيْضَاء القديمة، وهو في جهة الشرق بالقرب من نهر الْفَرِيد. غير أن السُّور قد تهدم في حدود عام ١٣٠٠هـ. قال الْهَدَّار: ولا زالت بِثُرَّ تحمل هذا الاسم إلى يومنا هذا في نفس الموضع.

الْمَنْقَعَة:

إسم جامع لأودية الْبَاكَازِم في شرقي مُؤدِيه من محافظة أَيْن.

مَنْقَل:

بفتح فسكون ففتح. من الشِّعَاب التي تَسِيل إلى منطقة صَيْف بوادي دَوْعَن.

وَمَنْقَل - أيضاً - قرية في جبل كَبُوس من يَافِع، فيها آل فاضل. كما تحمل ذات الاسم نفسه قرية أخرى في

مديرية عُنَس، أهم قَرَاهَا: يَفَاع، قُبَاتِل، رَحْمه، شُوْكَان، المَوَاهِب، الدُّزْب، هَجْرَة منقذه. وتُعدّ القرية الأخيرة من المَقَرَى التي كانت مقصودة لطلبة الْعِلْم، عندما كان بها عدد من العلماء من ذُرِيَة الْهَادِي يحيى بن الحسين، وإليها يُنسب الفقيه حسن الْمَنْقَلِي، أحد فضلاء القرن الثاني عشر الهجري، وكذا العلامه الفقيه أحمد بن قاسم الْمَنْقَلِي الذي استدعاه الْمَهْدِي الْعَبَّاس إلى صنعاء وولاه القضاء، وتوفي سنة ١٢٠٩هـ.

وَمَنْقَلَه - أيضاً - قرية في جبل مُعَوَّد، شرقي مدينة إِب. وَمَنْقَلَه: من قُرَى وادي الْمَلْحِي في قاع السُّحُول من مديرية الْمَخَادِر، شمال إِب.

وَمَنْقَلَه: قريتان من مديرية «حَزْم الْعُدَيْن» بالغرب الشمالي من إِب، أحدهما في جبل يَرِيَس (الواقع في سافلة غرب جبل حُبَيْش)، والأخرى في منطقة الْأَجْعُوم.

ومنقذه: من قُرَى بني مُقَاتِل في مناخه. جوار مغربة بني أَحْلَس.

المنقطع:

بلدة شمال غرب مدينة الْبَيْضَاء

جبل المُفْلِحي من يَافِع أيضاً .
 والمَنْقَل: من قُرَى إرياب في يَريم .
 والمَنْقَل: بلده في منطقة الجَبَلين من
 العُدَين. تقع بالقرب من مَجديد.

المَنْكَب:

والمَنْقَل: من قُرَى جبل مُعَوَّد في
 نواحي مدينة إب .
 والمَنْقَل: بلده في وادي مقعر، أحد
 وديان حَبِّ في الجُوف .

آل مَنْقُوش:

بلده وقبيلة في وادي عَسِيلَانَ، من
 مديرية بَيْحَان وأعمال محافظة سَبَوَه .
 وفي كتاب «إدام القوت» أن من سكان

العُرْفَه في وادي حضرموت: آل
 منقوش. ولعل من هذا البيت الكاتبه
 المعروفة ثريا منقوش صاحبة كتاب
 «سيف بن ذي يزن بين الحقيقة
 والأسطورة» وكتاب «قضايا تاريخية
 وفكرية في اليمن» .

مَنْقِير:

بفتح فسكون فكسر. جبل ومركز
 إداري من مديرية دَمْت، في شمال
 قَعَطَبَه. يضم من القُرَى: سَحُور،
 المَعْرَزه، المَنْزَل، العُول، هجرة بيت
 الصايدى، بيت العولقي، وغير ذلك .
 قال القاضي حسين السياغي في كتابه

«معالم الآثار»: وفي أعلا قمة جبل
 منقير المُطَلَّ على وادي بَنَّا: حصن
 مضرح وليس له غير طريق واحدة،
 وفيه البرك الواسعة ومدافن الجبوب .

موضع في قرية صول من مركز
 التوتني في مديرية السَّه .

والمَنْكَب - أيضاً - بَلدَتان في حَبْت
 المَحْوِيت، الأولى من مركز جُبِيع،
 والثانية من مركز الظاهر .

والمَنْكَب: قرية في بني القُدَمي من
 مديرية بني العَوَّام، محافظة حَجَّه .

مَنْكُث:

بفتح فسكون. قرية كبيرة من قُرَى
 بني مُنَّبَه، من ذِي رُعَيْن. تقع بالجنوب
 الغربي من مدينة يَريم بمسافة ٢٠
 كيلاً، حيث تتفرع الطريق إليها من
 «كِتَاب» وتستمر إلى «ظفار» عاصمة
 الدولة الحميريَّة. وهي في مكان تُحيطه
 الجبال من ثلاث جهات، لذلك قيل:
 مَنْكُث حُرَّاسها جبالها .

وترجع شهرة منكث إلى أنها كانت
 مقراً للملوك المتأخرين من «ملوك سبأ
 وذو رِيْدَان وحضرموت ويَمَنَات». كما
 سَكَنها «السُّخَطِيون» في فجر الاسلام،

وجبل المنمار: جبل في غربي صَعْدَه، فيه مركز مديرية سَاقِين، وارتفاعه ٢٧٤٠ متراً عن سطح البحر. فيه آثار مساكن حميرية، ويمكن مشاهدته من مدينة صَعْدَه رغم أنه يبعد عنها بمسافة ٣٥ كيلاً.

المِنهالي:

أنظر: المناهيل.

المَنهَره:

بلده في وادي خَبّ من أعمال محافظة الجَوف، وهي من مساكن قبائل الشُعَف.

المَنهَلي:

جبل هرمي شرقي باب المنذب. يرتفع ٢٤٠ متراً عن سطح البحر.

المِنوار:

(وادي المنوار). من وديان مديرية المَحَادِر في شمال مدينة إب. يقع في منطقة: ذاري عُثمان.

مَنوب:

وادي في جنوب الباطنه، يصب إلى وادي العُيْن من أعمال مديرية دَوَعَن

وهم بقية بيت المملكة من آل الصوّار، وقد ظل التاريخ يحدثنا عنهم إلى القرن السادس الهجري. وكثيراً ما اتخذ وُلاة اليمن قرية منكت مركزاً لاقامتهم ولإدارة شؤون المنطقة منها لتوسطها من البلاد.

ومن مآثرها الاسلامية: مسجد الهادي يحيى بن الحسين الذي بَنَاه أثناء زيارته للمنطقة سنة ٢٨٨هـ وأكثر أحجار المسجد منقوله من ظفار. وقد هَدَمه: علي بن الفضل القرمطي فيما هَدَم من المدينة سنة ٢٩٣هـ. بيد أنه أعيد بناء القرية ومسجدها بعد ذلك. أمّا سُورها فقد تهدم بسبب توسع البناء فيها.

وجبل المنكت: من ضواحي مدينة ذي السُقَال، في أعلا وادي ضُبَا.

مَنكِل:

بلده في منطقة جُشَم من مديرية هَمْدَان صنعاء. تقع يمين الطريق الذاهبه إلى مدينة شِبَام كوكبان. ومنكل - أيضاً - من قُرَى الأَخْطوم في جبل حَيْقَان.

المِنمار:

بلده من مركز عساف في قَعْبَه.

وَأَلِ الْمُتَوَّر: من قرية «عِرْ الجرادي»
مركز بني إسماعيل في جبل حَرَاز.

وَأَلِ الْمُتَوَّر: من العلويين الحضارم،
وهم سلالة علوي بن عبد الرحمن بن
علي بن عقيل بن عبد الله بن أبي
بكر بن علوي بن أحمد بن أبي بكر
السَّكْران. قال الشاطري: وَلَقَبَهُ مُشْتَقُّ
من النور، وَيُطَلَّقُ عَلَيَّ من هو معروف
بالاستقامة والصلاح، ويقصدون بذلك
النُّور المعنوي.

الْمُنَوَّرَه:

بضم ففتح فتشديد الواو المفتوحة.
منطقة في شرقي مدينة المُكَلَّا، فيما
يلي وادي العيقه، على خط الطريق
الذاهبة إلى وادي دَوْعَن. فيها سجن
الْمُنَوَّرَه.

مُنَوَّرَه:

بفتح فسكون ففتح. وادٍ عظيم في
الشرق الجنوبي من دَوْعَن. وهو أحد
ثلاثة وديان كبيرة تصب في أعلا
دَوْعَن: وادي مَنَوَّرَه، وادي النبي،
وادي حموضه. وتأتي مصبات وادي
مَنَوَّرَه من شرقي بلدة «رِبَاط بَاعَشَن».
كما أن فروعه تُقاسم وادي عَقْرُون من
أودية الوادي الأيسر.

بحضرموت. سكانه آل زهيد، وهم من
المقاريم.

وَمَتَوَّب: قرية في وسطه جبل بُرْع،
محافظة الحُدَيْدَه.

مَنْوُخ:

بفتح فسكون ففتح الواو. منطقة في
جنوب وادي عَيْوَه من أرض الصَّبْعِعر.
تقع في شمال شرق حصن العَبْر، فيما
يلي منطقة زِمخ.

مَنْوَر:

بفتح فسكون. جبل وقرية في بني
سَرْحَه، بالشمال الغربي من المَخَادِر.
يرتفع الجبل ١٤٠٠ متراً عن سطح
البحر.

وَعَيْل مَنْوَر: نبع ماء في بني الطَّرْبِي
من مديرية كُحْلَان عَقَّار، محافظة
حَجَّه.

ووادي مَنْوَر: وادٍ في شمال شرق
عَيْل باوزير، من مديرية المُكَلَّا
بحضرموت. يسيل شمالاً إلى وادي
العَيْن.

وَأَلِ الْمُنَوَّر - بضم ففتح فتشديد
الواو - من مشائخ بني بُكَارِي في
مديرية جبل حَبْشِي، محافظة تَعِز،
منهم في عصرنا: الشيخ أحمد الْمُتَوَّر.

الْمَنُوى:

وينتمي إلى هذه القبيلة الدكتور
الطبيب عبد الناصر المنباري أخصائي
جراحة القلب والمسؤول بمستشفى
الثورة في صَنْعَاء. ثم وزير الصحة في
حكومة عام ٢٠٠١م.

الْمُنِيرَة:

بضم الميم وخفض النون. بلدة
قريبة من ساحل البحر الأحمر. تقع
في غربي مدينة «الزيدية» بمسافة ثمانية
أكيال، وفي شمال مدينة «الحُدَيْدَة»
بمسافة ٦٥ كيلاً. وقد كانت لها شهرة
بالعِلْم والنشاطات الحرفية، وإليها
يُنسَب الفقيه إبراهيم بن حسن المُنِيرِي
المتوفي سنة ٨٣٣ هـ. كما سَكَنها
بعض آل الأهدل أهل المراعوه، وأول
من سكنها منهم العلامة عمر بن علي
الأهدل الذي بَنَى مسجدها. وهذا عُمر
غير عمر بن علي الجد الأعلى لبني
الأهدل.

ويُطلقُ إسم المدينة على «مُدِيرِيَة»
من مُدِيرِيَّات محافظة الحُدَيْدَة، أهم
بلدانها: المُنِيرَة، جبل قُمَّه، ميناء ابن
عبَّاس، الباردة، الهارونية، القشيري،
دَيْر المُوذَّن، الزَّيْح، حنينه، دَيْر
المكْتَف، دَيْر الجَبَلِي، وغيرها.

وتجدر الإشارة إلى أن الرمال

وإد في بلاد أَرْحَب شمال صنعاء.
به قامت الوقعة الفاصلة بين الأمير
اللياعي حَمَزَة بن أبي هاشم بن عبد
الرحمن بن يحيى الحسنِي، وجيش
المُكْرَم الصُّلَيْحِي، وذلك في سنة
٤٥٩ هـ. وكان النصر فيها لجيش
المُكْرَم حيث قُتل الأمير حمزه مع
زعماء القبائل من أهل عسكرهما. وما
زال مشهد الأمير حمزه في «بيت
الجبَّالِد» على مقربةٍ من «المنوى» التي
قد يوردها البعض (الملوى) باللام بدل
النون.

آل مَنِيبَارِي:

فخيزه من قبيلة آل عون ثم من
الشُّنَافِر المُنحدرة من عُصبة بني ضِبَّة.
ديارهم في وادي حضرموت، وإليهم
تُنسَب قرية (حُصن آل منيباري) في
نواحي مدينة سيئون وجوار قرية
مَدُودَة.

وقد تحدث عنهم مؤلف «إدام
القوت» فقال: كانوا أهل نجده حتى
أنه لا يقوم ليافع من آل كثير أحد
سواهم. وإليهم وإلى عبد العزيز بن
جَعْفَر بن طالب كان مرجع آل كثير في
عظيما الأمور.

ضمن لهم البرنامج مصدراً دائماً لمياه الشرب ووفر أكثر من ٤٥ ألف شتله حراجية أستخدمت للحزام الشجري، وتوزيع كميات كبيرة منها على سكان المدينة والقرى المجاورة لها؛ بالإضافة إلى زراعة غابة للأشجار الحراجية المحلية في المنطقة مساحتها هكتار واحد، تم تجهيزها بشبكة ري حديثة لاستخدامها كمصدر يستفيد منه المواطنون في الحصول على الأخشاب، ومراعٍ للنحل لإنتاج عسل السلام الذي تشتهر به المنطقة. وعلى صعيد تهيئة الموارد الذاتية لتمويل أنشطة البرنامج وخدماته في المستقبل فقد تمت زراعة ما مساحته ٤ هكتارات بأشجار المانجو والنخيل واستصلاح مساحات زراعية إضافية لانتاج المحاصيل الحقلية والأعلاف.

المُنْتَظَرُ ٥:

بلده في طرف الجبل المُشرف على مدينة «الهَجْرَيْن» بوادي دَوْعَن. قال مؤلف إدام القوت: فيها مسجد قديم كثير الأوقاف لأن مساجد أندثرت هناك فتحولت صدقاتها إليه لأنه أقرب ما يكون إليها. وفي جنب ذلك الجبل من الشمال آثار دُمُون المذكورة في شعر إمرؤ القيس.

المتحركة كادت أن تطمر مدينة المُنيرة بعد أن قُطت على مزارعها وواحاتها الخضراء، بل أن بعض المنازل قد طُمِرت بالفعل تحت الرمال التي تحاصر المدينة من كل جهة، الأمر الذي أدَّى إلى هجرة غالبية أبناء المنطقة. لذلك اهتمت «الهيئة العامة لتطوير تهامة» بمعالجة هذه المسألة، فكان قيام برنامج التكامل الزراعي الحَرَاجِي الذي بَدَأَتْ تنفيذه في منتصف مارس العام ١٩٩٦م بدعم وتمويل من «الجمعية اليابانية لِمَا وراء البحار للاستشارات الغابوية». وقد هدف البرنامج إلى حماية المدينة من زحف الكثبان الرملية وإيقاف هجرة السكان جراء ذلك، عبر إقامة أحزمة ومَصَدَّات خضراء حول المدينة، وإنشاء التجهيزات الأساسية التي تضمن إستمرارية خدمات وأنشطة البرنامج في المستقبل. وخلال ثلاث سنوات من التعاون اليمني - الياباني في هذا المجال نُفِّذَ البرنامج عملية زرع وتنمية حزام شجري بطول خمسة كيلومترات يُحيط بالمدينة من إتجاهاتها الجنوبية والغربية، الأمر الذي ساعد على إيقاف زحف الرمال وهجرة السكان وعودة العديد من الذين كانوا قد اضطروا للنزوح خاصةً بعد أن

آل مُنَيْعِم:

من جبل قُور التابع لمركز «زَرْيَقَة الشام» من مديرية المَقَاطِرَة. إليه يُنسَب الدكتور عبد الرحمن المُنيْفى أستاذ عِلْم النفس بجامعة صنعاء.

عائلة من أهل «الحُوَظَة» عاصمة محافظة لَحْج. منهم الكاتب الأديب كمال حسين مُنيْعِم، نائب رئيس إتحاد الأدباء والكاتب، فرع لحج. وكذا الأديب لُطْفِي مُنيْعِم الكاتب بجريدة أكتوبر.

ومُنيْف: حصن في منطقة البَكْرَة من مديرية الرَضْمَة وأعمال محافظة إب. يقع بالقرب من جبل صفوان. قال الأكوْع: وهو للمشائخ بني الحَدْي.

ورود إسم «أحمد مُنيْعِم» في كتاب «حوليات التُعْمى التهامية» أثناء الحديث عن حوادث سنة ١٢٥٢هـ ضمن أبناء مدينة حَيْس في تَهَامَة.

ومُنيْف: حصن بمنطقة «بيت الشُعَيْبِي» من مديرية السَبْرَة، محافظة إب. يُشْرِف على وادي مَيْتَم من الجهة الشرقية الجنوبية.

القَيْعَة:

والمُنيْف: جبل ومنطقة في مركز عاصمة محافظة المَحْوِيْت.

قرية صغيرة لآل عامر في مديرية السُوَادِيَّة، محافظة البيضاء. تقع جوار بلدة: مَرْخَزَة.

وآل مُنيْف: من قبائل آل سالم، من دُهْمَة. يسكنون وادي أمْلَح في شرقي صَعْدَة. وينقسمون إلى القبائل التالية: آل دُخْرِقَة وفيهم المَشِيْخ، ذو فلحان، ذو دهمه، ابن عَبْشَة، آل زينه، آل مبارك، ذو صلاح.

مُنَيْف:

بضم أوله وكسر ثانيه. حصن في منطقة «سبأ ضُهَيْب» بالشمال الشرقي من لَحْج فيما بينها وبين قَعْطَبَة. وعدّاه اليوم من مركز الحدّ مديرية يَافِع. وهو من الحصون المشهورة التي لها ذِكر في كُتُب التاريخ.

وآل مُنيْف: هم مشائخ آل عبّيد بن حَمَد، من أثمان قبائل ذو حُسين بن عَيْلان في بَرَط. يسكنون منطقة «العَنَان». ومن كبار مشائخهم في آخر القرن الرابع عشر الهجري: الشيخ محمد بن محسن منيف.

ومُنيْف: حصن مشهور يقع في الغرب الجنوبي من تَرْبَة دُبْحَان، قريب

وَأَلِ رَاشِدِ بْنِ مُنَيِّفٍ: مِنْ قَبَائِلِ عَيْبِهِ
أَبْرَادٍ فِي مَأْرَبٍ. مِنْهُمْ الْمَشَائِخُ آلُ
مَيْعَلِي، وَكَذَا الشَّيْخُ عَلِيُّ عَامِرٍ مُنَيِّفٍ
الْمُتَوَفَّى سَنَةَ ١٤١٦هـ ثُمَّ نَجَلَهُ
الْمُسْتَشَارُ الشَّيْخُ مُحَمَّدٌ عَلِيُّ عَامِرٍ
مُنَيِّفٍ الْمُتَوَفَّى سَنَةَ ١٤٢١هـ.

وَأَلِ مُنَيِّفٍ: فَخَيْدُهُ مِنْ آلِ جَابِرٍ،
إِحْدَى قَبَائِلِ آلِ كَثِيرٍ، مِنْ السَّنَائِرِ.
يَسْكُنُونَ وَادِي عَجِدٍ مِنْ مَدِيرِيَةِ الْقَطْنِ
بِحَضْرَمَوْتِ، وَمِنْ بَيْنِ قُرَاهِمِ: الْقُفْلُ،
شِرَاحُ، لَحْمَاسُ.

مُنَيِّهَر:
(وَادِي مُنَيِّهَر): مِنْ أَوْدِيَةِ بَنِي مُلَيْكٍ
فِي مَدِيرِيَةِ الْمُذَيْخَرِ، بِالْجَنُوبِ الْغَرْبِيِّ
مِنْ إِبْ.

وَأَلِ مُنَيِّفٍ (بِأَمْنِيْف): فَخَيْدُهُ مِنْ
قَبَائِلِ نَهْدٍ. يَسْكُنُونَ وَادِي دَوْعَنَ
بِحَضْرَمَوْتِ.

الْمُهَاجِر:

هُوَ لِقَبِ جَدِّ الْعَلَوِيِّينَ بِحَضْرَمَوْتِ:
أَحْمَدُ بْنُ عَيْسَى بْنِ مُحَمَّدٍ، مِنْ أَحْفَادِ
الْحُسَيْنِ بْنِ عَلِيٍّ بْنِ أَبِي طَالِبٍ. وَكَانَ
قَدْ هَاجَرَ مَرْتَحِلاً بِعَائِلَتِهِ وَأَتْبَاعِهِ الَّذِينَ
يَنْفِيهِمْ عَلِيُّ السَّبْعِيْنَ مِنْ مَدِينَةِ الْبَصْرَةِ
مِنْ أَعْمَالِ الْعِرَاقِ فِي أَوَّلِ الْقُرُونِ الرَّابِعِ
الْهَجْرِيِّ، وَاسْتَقَرَّ بِهِ الْمَقَامُ فِي
حَضْرَمَوْتِ. وَكَانَ أَوَّلَ نَزْوَلِهِ فِي قَرْيَةِ
«الْحَبِيلِ» بِوَادِي دَوْعَنَ ثُمَّ انْتَقَلَ إِلَى
«الْهَجْرِيْنَ» فَلِئْلِ «قَارَةَ بَنِي جُشَيْرِ»،
فَلِئْلِ «الْحَسِيْسَةِ» حَيْثُ أَقَامَ بِهَا بَقِيَّةَ
حَيَاتِهِ إِلَى أَنْ وَاوَاهُ أَجَلُهُ بِهَا سَنَةَ ٣٤٥
هـ. وَقَبْرُهُ مَعْرُوفٌ فِي رَأْسِ هَضْبِهِ
وَاقَعَهُ فِي نَحْوِ ثُلُثِ الْجَبَلِ الْمُطَّلِ عَلَى

الْمَنْبِل:

(شِعْبُ الْمَنْبِلِ). مَنطِقَةٌ فِي الشَّرْقِ
الْجَنُوبِيِّ مِنْ مَدِينَةِ إِبْ.

الْمَنْبِيْن:

مِنْ قُرَى الْأَشْرَافِ فِي نَوَاحِي مَدِينَةِ
مَأْرَبِ الْقَدِيْمَةِ.

مُنَيِّهَات:

بِضْمٍ فَفَتَحَ فِسْكَوْنَ. مَرْكَزٌ إِدَارِيٌّ مِنْ
مَدِيرِيَةِ الْعُدَيْنِ فِي الْغَرْبِ الْجَنُوبِيِّ مِنْ
إِبْ. يَضُمُّ الْمَنَاطِقَ التَّالِيَةَ: (١) مَدِينَةُ
الْعُدَيْنِ. (٢) وَادِي بَرْدَانَ، وَهُوَ نَهْرٌ

كالصوفي أحمد بن علي الهاشمي
المهدلي المتوفي سنة ١٢١٨ هـ.

الحسيه الواقعة في سفحه .

وُتُغَرَّفَ أحفاد المهاجر في
حضر موت بأنهم علويون نسبه إلى
جدهم الأعلأ علوى بن عبيد الله بن
أحمد بن عيسى . وقد انتشروا في
حضر موت إنتشاراً عظيماً حتى لا تكاد
تخلو منهم بلدة أو قرية . ومن
أشهرهم : آل العيدروس ، آل باوزير ،
آل الجيثي ، آل العطاس ، آل شهاب ،
آل المحضار ، آل بافقيه ، آل الكاف ،
آل الجفري ، آل الشاطري ، آل
السقاف ، آل البار وغيرهم .

المَهَادِر:

مركز إداري من مديرية سحر في
جنوب غرب صَعْدَه بمسافة يسيره . من
بين قُرَاه: القَطَاط، محيط، الحدب،
العبيدي، قَرُوهُ، پير غازي، القابل،
المحجل، وغير ذلك . وفي أرض
المنطقة توجد خامات المَرمر .

مُهَار:

بضم ففتح . قرية جوار مدينة المَلَّاح
في رَدْقَان، من أعمال محافظة لَحْج .

المَهَادِلَه:

ومُهَار - أيضاً - بلدة في منطقة قَنَازِر
«خَدِير البُرَيْهي» من مديرية مَآوِيَه
وأعمال محافظة تَعِز .

من قبائل صِلِيل، إحدى قبائل عَكْ
في تَهَامَه . لهم منطقة تُغَرَّفَ باسمهم
تتبع مديرية القَنَاصِر، وهي بالشمال
الشرقي من الزيدية . ومن بين
مراكزهم: دَيْر القحم، دَيْر الطويل،
محل شوك، دير القادري، دَيْر عبد
الله، وغير ذلك .

المَهَاشِمَه:

من قبائل بَكِيل في وادي الِيَتَمَه
بالجوف . وينقسمون إلى الفخاند
التاليه: العبسه، آل عباد، آل حريدان،
آل عسكر، آل صويح، الهذبول ذو
علي، آل ثعلبان .

والنِسْبَه إلى القبيلة: مَهْدَلِي . وهم
قبائل كثيرة منتشرون في بيت الفقيه
والمَراوَعه وزييد فما من منطقة إلا
وتوجد فيها عائلة تحمل لقب:
المَهْدَلِي . ومنهم بيوت من أحفاد
الحسين بن علي بن أبي طالب،

ذو مَهَاوِش:

من مشايخ حَجُور اليمَن، يسكنون

منطقة بني نَوْف في جبل المَدَان.

آل مَهْتَم:

من قبائل الأَشْرَاف في مَأْرَب. ينحدرون من سلالة الإمام عبد الله بن حَمْزَه بن سليمان. منهم في عصرنا: الشريف حسن مبارك بن مَهْتَم.

المهجر:

من قُرَى وادي عَسِيلَان في بَيْحَان، من ساكنيها، آل مَنَقُوش.

والمَهْجَره: منطقة في جبل السَّوْد من أعمال محافظة عَمْرَان.

المَهْجَم:

بفتح فسكون. مدينة تهامية مشهورة، عِدَادُهَا اليوم في قُرَى بني محمد من مديرية المِغْلَاف، شرقي مدينة الزيدية. كانت قديماً عاصمة تهامة الشمالية. وهي قديمة الاختطاط، فقد ذكرها الهمداني في «صفة جزيرة العرب» وغيره ممن تقدمه كاليقوي والبلاذري وابن خرداذبه، لا كما أشار المؤرخ عُمارة اليمني في «المُفيد» وتبعه المؤرخون بأن أول من اختطها القائد حسين بن سلامة، مؤلَى بني زياد. وإنما جَدَّد عمارتها وأحياها

وأنشأ بها جامعاً كبيراً في حدود سنة ٣٩٥هـ وهو المسجد الذي جَدَّد بنائه وزيَّاه: الملك المُظَفَّر الرسولي في عام ٦٤٧هـ.

وكان ممن سكن بالمهجم: بنو كُتَّانَه وبنو الحل وبنو الحصرى. وقد أُوْرِدَ الجَنْدِي في تاريخه الكثير من علماء وفضلاء هذه البيوتات وما تفرع منهم في قُرَى المهجم مع نبذة من أخبارهم وأنسابهم.

ولأن مدينة المَهْجَم تقع بجوار ميزاب وادي سُرُود، فإن أرضها كثيرة المزروعات، وقد أُقيمت بها عدد من المزارع النموذجية المملوكة لعدد من رجال الأعمال، تنتج الفواكه والحبوب والخضروات.

آل المَهْدَلِي:

هم المهادله، إحدى قبائل صَبْلِيل من عَك. إليهم يُنسَب «جامع المهدلي» وهو مسجد وقُبَّه في قرية جريد من قرى الجُبِين في رَيَمَه. وهما من أقدم الآثار الاسلامية بالمنطقة، وبانيهما من علماء المَهَادله، القبيلة المذكورة. كما تُنسَب إليهم قرية «المَهْدَلِي» إحدى قُرَى العطاويه في الزيدية.

مِهْدَم:

أبو حَاسِرِه وآل حُضِيرِ وآل المَرِي .
أهم قُرَاهِم: وادي مَرَوَان، الزُّور،
عسيلة، رَهْوَان، كَنَأ، نَقَعه، سَرُوم،
المنجاره، وغيرها .

وَأَل مَهْدِي: من مشايخ قبيلة
أزْحَب. من معاصريهم: الشيخ
غانم بن علي مهدي .

وينو مَهْدِي: فرع من قبائل بني
كَغْب، إحدى قبائل حَجُور، يسكنون
مديرية «كُخْلَان الشَّرْف» من أعمال
محافظة حَجَّه . ومن بين فخائلهم
وقُرَاهِم: بني وهان في المَصْنَعه، بني
مُجَلِّي، بيت الكوال في وادي القر،
بني جَابِر في دَرْحَان، بني الأَقْهُومِي،
بني عواض في العلاه .

وبيت مَهْدِي: قرية في حصن عَزَّان
من مديرية «كُخْلَان عَمَّار» بالشرق من
مدينة حَجَّه .

وينو مَهْدِي: من قبائل صِلِيل ثم من
عَلَك، يقطنون مديرية الجِغْلَاف في
شرقي الزيدية .

وينو مَهْدِي: سلاله من ذو رُعَيْن ثم
من جَمِير، حَكَمَت في زَيْد من عام
٥٥٤هـ إلى عام ٥٦٩هـ . وأول من
حَكَم من هذا البيت هو: علي بن
مَهْدِي الرُعِينِي الذي أزال ولاية الحَبَشَه

بكسر فسكون . جد جاهلي هو: ذو
مِهْدَم إبن المقدم بن حَضُور بن عَدِي بن
مالك بن زيد بن سَدَد بن زُرْعَه . إليه
تُنسَب قرية (بَيْت مِهْدَم) إحدى قُرَى
جبل حَضُور في بني مَطَر، غربي
صنعاء . وتقع جنوب شرق سُوق بُوْعَان
بمسافة نصف ساعة مشياً على الأقدام .
والمهديم: من قُرَى جبل رَازِح في
صَعْدَه .

أَل مَهْدِي:

بفتح فسكون فكسر الدال . من قبائل
ذو محمد في بَرَّظ، وهم: آل مهدي بن
دُمَيْنَه بن كول بن أحمد بن سويدان بن
محمد بن عَيْلَان بن محمد بن شبعان بن
نسر بن عمرو بن دُهمه بن دهم بن شاعر
من بَكِيل . من بين فخائلهم: آل مهفل
وآل دبوان في محل المطلاع بوادي
عُمَيْر .

وَأَل مَهْدِي - أيضاً - فَرُوع من قبيلة
آل يونس بن عَلْهَان، إحدى قبائل
وائله بن شاعر من بكيل . يسكنون
وادي نَشُور في صعده . ومن بين
قبائلهم: آل صلاح بن مهدي وكبيرهم
الشيخ العَوَجَرِي، وآل جَعْمِل بن
مَهْدِي، وآل قَلِيل بن مَهْدِي ومنهم آل

شَبَّوْهُ، وَالنَّيْسِينَ فِي مَرْخَه، وَالنَّمَارَه فِي عَيْدِ، وَغَيْرِهِمْ.

وَأَهْلُ مَهْدِي: فَخِيذَه مِنْ قِبَائِلِ الْأَصْحَفِيِّ، إِحْدَى قِبَائِلِ الْأَجْعُودِ فِي رَدْقَانَ.

وَأَلُ الْمَهْدِيِّ: ثَلَاثَةُ بِيُوتٍ مِنْ أَحْفَادِ

الْحَسَنِ بْنِ عَلِيٍّ بْنِ أَبِي طَالِبٍ: (أَوَّلًا): الْمُتَسَبِّبُونَ إِلَى الْمَهْدِيِّ أَحْمَدُ بْنُ الْحَسَنِ بْنِ الْإِمَامِ الْقَاسِمِ بْنِ مُحَمَّدِ الْحَسَنِيِّ، الْمَتُوفِي بِالغِرَّاسِ شِمَالِ صَنْعَاءَ فِي سَنَةِ ١٠٩٢ هـ. وَأَوْلَادُهُ الَّذِينَ أُعْقِبُوا: الْمَهْدِيُّ صَاحِبُ الْمَوَاهِبِ مُحَمَّدُ بْنُ أَحْمَدَ، وَالْحَسِينُ بْنُ الْمَهْدِيِّ الْمَتُوفِي بِتَعَزُ سَنَةِ ١٠٩٤ هـ، وَطَالِبُ الْمَتُوفِي بِالْخَضْرَاءِ سَنَةِ ١١١٢ هـ، وَالْحَسِينُ الصَّغِيرُ، وَعَبْدُ اللَّهِ، وَقَاسِمُ، وَحَمَزُهُ.

وَمِنْ مَشَاهِيرِ هَذَا الْبَيْتِ: نَذَكَرُ: (١) الْعَلَامَةُ حَسِينُ بْنُ مُحَمَّدِ بْنِ أَحْمَدِ الْمَهْدِيِّ، الْمَتُوفِي بِحِرَازٍ حَاكِمًا لَهَا سَنَةَ ١٣٦٦ هـ. ثُمَّ نَجَلَهُ الْعَلَامَةُ مُحَمَّدُ بْنُ حَسِينِ الْمَهْدِيِّ الَّذِي خَلَفَ وَالِدَهُ فِي مَهَامِهِ، ثُمَّ حَفِيدُهُ الْعَلَامَةُ أَحْمَدُ بْنُ مُحَمَّدِ بْنِ حَسِينِ الْمَهْدِيِّ، وَهُوَ الْعَلَامَةُ الَّذِي تَنَقَّلَ فِي أَعْمَالِ الْقَضَاءِ حَتَّى وَصَلَ إِلَى عَضُوبَةِ الْمَحْكَمَةِ الْعَلِيَا لِلنَّقْضِ وَالْإِقْرَارِ، ثُمَّ عَضُوبًا فِي مَجْلِسِ الْقَضَاءِ الْأَعْلَى، فَتَأَبَّأَ

عَلَى زَيْدٍ بَعْدَ أَنْ إِمْتَدَّ نَفُوذُهُ عَلَى هَذِهِ الْمَنْطِقَةِ إِلَى نَحْوِ ثَمَانِينَ عَامًا. وَقَدْ بَسَطَ عَلِيُّ بْنُ مَهْدِي نَفُوذَهُ عَلَى تَهَامِهِ حَتَّى حَرَضُ وَالْمَحَا وَالْجِبَالِ الْمُطَّلَّةِ عَلَى زَيْدٍ وَمَا جَاوَرَهَا. وَلِهَذِهِ الْأَسْرَةُ بَقِيَّةٌ فِي مَدِينَةِ التَّرْبِيبَةِ الْوَاقِعَةِ شَرْقِي زَيْدٍ، وَكَذَا فِي عُنْتِهِ.

وَيَنْبُو مَهْدِي: مِنْ قِبَائِلِ قَيْفِهِ فِي رَدَّاعٍ، زَعَمَائِهِمُ الْمَشَائِخُ آلُ الدَّهَبِ، وَقَدْ يُقَالُ لَهُمْ (آلُ رَبِيعِ بْنِ أَحْمَدٍ). أَهْمُ قِبَائِلِهِمْ: آلُ شَرِيهِ، آلُ قَادِرِي، الشَّوَاهِرَةُ، آلُ الظَّاهِرِي. وَمِنْ بَيْنِ قُرَاهِمِ: نَوْفَانُ، الْحُصُونُ، صِرَارُ الْعِشَاشِ، الْمَنَاسِخُ، وَقَشُ، الرَّوْضَةُ، وَوَادِي الْقَاضِي، الْمُخْتَبِيَّةُ، الْجُشْمُ، وَغَيْرُ ذَلِكَ.

وَيَنْبُو مَهْدِي: مِنْ قِبَائِلِ الْحَيْمَةِ الْخَارِجِيَّةِ فِي الْغَرْبِ الْجَنُوبِيِّ مِنْ صَنْعَاءَ. إِلَيْهِمْ تُنْسَبُ مَنطِقَةُ (حُجْرَةَ) بْنِ مَهْدِي) وَهُوَ مَا يُسَمَّى الْيَوْمَ بَيْتَ الْجَرِيدِيِّ أَوْ بَيْتِ بْنِ مَهْدِي. وَكَانَ قَدْ تَرَدَّدَ ذِكْرُهُ فِي تَارِيخِ الدَّوْلَةِ الصُّلَيْبِيَّةِ، حَيْثُ عَقِدَ فِيهِ الْمَلِكُ عَلِيُّ بْنُ مُحَمَّدِ الصُّلَيْبِيَّيِّ وَاحِدًا مِنْ جُمْلَةِ الْمُؤْتَمِرَاتِ الَّتِي عَقَدَهَا بَعْدَ قِيَامِهِ وَتَمْلِكِهِ.

وَأَلُ بْنُ مَهْدِي: فَخِيذَهُ مِنْ قِبَائِلِ بَنِي هَلَالٍ، وَتَنْقَسِمُ إِلَى: آلِ خَلِيفِهِ فِي

عن رئيس المحكمة العليا. ومن هذا

البيت أيضاً العلامة محمد بن أحمد بن حسن بن عبد الكريم بن عبد الله بن محمد بن أحمد بن الحسين بن المهدي، كان أحد أساتذة المدرسة العلمية بصنعاء، ثم نجله التربوي الكبير الأستاذ محمد بن محمد المهدي مدير عام وزارة التربية والتعليم بمحافظة صنعاء. (ثانياً): بيت المهدي عقب المهدي عبد الله بن المتوكل أحمد بن المنصور علي بن المهدي العباس بن المنصور الحسين بن المتوكل القاسم بن الحسن بن المهدي أحمد بن الحسن بن الإمام القاسم الحسيني، المتوفي بصنعاء في شوال سنة ١٢٥١هـ. ومن هذا البيت العلامة محمد بن عبد الله بن علي بن المهدي وولده العلامة عبد الله بن محمد. كما أن منهم المهندس عبد الله المهدي مدير عام مصلحة المساحة الأسبق (ثالثاً): بيت المهدي في ظفير حجة ومدينة حَبُور من سلالة المهدي أحمد بن يحيى المرتضى. منهم العلامة حسين بن محمد المهدي.

المَهْرَة:

قبيلة كبيرة تنتمي إلى قُضاعة من حِمير، وهو عند النسابه: مَهرة بن حَيْدَان بن عمرو بن الحاف بن قُضاعة بن عمرو بن مُرّه بن زيد بن مَالِك بن حِمير بن سبأ. ويُطلق اسم القبيلة على (محافظة المَهْرَة) التي تقع في الزاوية الشرقية من اليمن؛ على طول الأرض الموازية للبحر العربي فيما بين حضرموت وعُمان، كما تمتد في الداخل شمالاً لتشمل جزءاً من الربع الخالي.

وقبائل المَهْرَة كثيرون، نذكر منهم: آل اليزيدي في سَبْحوت، آل بن كَلْشَات بالغيضة وحصيل، آل بن زَعْبَنَات ببادية الغيضة، آل عِفْرَار وفيهم الزعامة، بيت قَمْصِيْت، بيت تُوْعَار، بيت رِعْفِيْت، بيت مَحْومِد، بيت كَدّه، بيت جِيْدَح، بيت صَمّودِه، بيت فَعْفِيْق، بيت حِراوِيْز، بيت عَقِيْد، بيت عِرْشَنِي، وغيرهم كثيرون. ولقبائل المَهْرَة لغة غير العربية يُقال أنها لغة عاد.

وتتميز محافظة المَهْرَة بشريط ساحلي رملي، وهضبة جبلية تنتهي بمناخ معتدل على نفس الشريط، وصحراوي على

المَهْرَج:

من قُرَى جبل عَيْشَان، مديرية «قَفْلَة عِدْر» محافظة عَمْرَان، في الغرب

ثروات البترول والمعادن والغاز الطبيعي. كما أنها تنفرد بمميزات سياحية تتمثل في شواطئ بدبعة ومناطق جبلية ومنشآت سياحية غنية، بالإضافة الى العديد من المواقع والمعالم الأثرية المنتشرة في أغلب المديريات والمناطق، ومنها موقع (أيروب) المشهور بالقُبب السبعة والموجودة في جوار مدينة الغِيضه على بعد نحو ١٥ كيلاً. وكذا ميناء دمقوت القديم الذي كان يختص بتصدير اللُّبان في العهد القديم، ولا تزال معالمه ظاهرة إلى اليوم. هذا غير المقابر القديمة الموجودة في «جَادَب» و«حَوْف» و«جِيرِبِج». كما توجد عدد من الحُصون والقلاع الأثرية مثل حصن الكافر في حيربج وحصن بيت السُوَيرى في منعر وحصن دمقوت الذي اشتهر في مقاومة الغزو البرتغالي عام ٥٠٧هـ. كذا المغارات في حَبُروت وشُخُن وفيها بقايا كتابات سبئية. وقد كانت (سَبِيحُوت) من المدن القديمة المعروفة قبل الاسلام، ثم صارت بعد الاسلام عاصمةً لدولة محمد سعيد بادجانه.

وعلى العموم فإن محافظة المَهْره فيها الكثير من الآثار، لذلك أقامت الدولة (متحف الغيضة) الذي تم

الشريط الصحراوي. وتمتلك المحافظة مقومات جغرافية وتاريخية وسياحية متميزة وخاصة في مجال الثروة السمكية، حيث أن ساحل المَهْره يمتد بطول يزيد عن ٥٥٠ ميلاً، ويختزن بحر هذه المحافظة أصنافاً عديدة من الثروة السمكية ذات مردود إقتصادي كبير خصوصاً أسماك الشروخ الصخري وغيرها من الأسماك ذات الجودة العالية. وقد بلغ إنتاج المحافظة من مادة الشروخ للعام ١٩٩٧م نحو ٤٣٧ طناً، كما بلغ حجم إنتاج الأسماك في العام ٩٧م أكثر من ٨ ملايين ونصف مليون طن. وتَسْتُثْمِر في هذا القطاع العديد من شركات الإصطياد المحلية والعربية، وهناك أكثر من ألفي قارب لصيادي الجمعيات السمكية.

وفي الجانب الزراعي تشتهر المحافظة بزراعة الدُّرة الرفيعة والدُّخن واليسمسم والتبغ والخضروات بأنواعها. وتمتلك رُقعة زراعية واسعة تبلغ ١٢٨٧ هكتاراً. وتُعد شجرة اللُّبان أهم المحاصيل الزراعية في مرتفعات وجبال مديرية حَوْف، وهي الشجرة التي إستمدت أهميتها التاريخية كسلعة مقدسة في العصور القديمة. كما تمتلك المحافظة ثروة حيوانية كبيرة. وتختزن محافظة المهرة في باطنها

إفتتاحه عام ١٩٨٥م لكي يضم بين جنباته مجموعة القطع الأثرية التي تم العثور عليها في عموم مناطق بلاد المهرة. وقد أضيف إلى محتويات المتحف نماذج من الأسلحة التقليدية وبعض الوثائق القديمة الهامة التي كانت تمثل وجود الدولة المهرية القديمة، وكذا نماذج من التراث الشعبي والتاريخ البحري والعادات والتقاليد المهرية.

مَهْرَوَه:

بفتح فسكون ففتحتين. قرية في منطقة الجَوْل من مديرية حَجْر بحضرموت. تقع على مقربة من قرية «رُوبه» وهي لآل باوسيم من نُوح.

آل مَهْرِي:

عائله من سلالة عيسى بن بَدْر بُوطُوَيْرِق، من آل كثير، ثم من الشَّنَافِر المنحدرة من عصابة بني ضِبَّه. ويأرهم بوادي سِرَّ قُرب شِبام حضرموت من جهة الجنوب. وإليهم تُنسب منطقة (سَحِيل ابن مَهْرِي) بسفح جبل الحَنْبَشَه، ثم انتقلوا من هذا المكان إلى شرق العُرفه وسكنوا هناك في حُصون صارت تُعرف باسمهم: حُصون آل مَهْرِي.

وقد شهدت محافظة المهرة في عهد دولة الوحدة تحولات هامة في مختلف القطاعات الخدمية والتنموية، تُمثِلت في دخول خدمات الاتصالات الهاتفية لأول مرة، وتوليد الطاقة الكهربائية، وتشيد نحو ٦٠ مركزاً ووحدة صحية شملت مختلف المديريات ومناطق الأطراف. بالإضافة إلى تشييد المدارس التي يزيد عددها عن ٦٠ مدرسة وكذا كلية التربية. ناهيك عن جُملة من المشاريع الخاصة بالمياه والكهرباء، حيث نُفِّذت في مجال المياه حفر ٨٠ بئراً وتشييد إثني عشر سداً لحجز مياه الأمطار، كما وصلت خدمات الكهرباء إلى العديد من مدن وأرياف وبوادي المحافظة متمثلة في توزيع بعض المُولِّدات الكهربائية وبناء عُرف لها.

آل المهشمي:

هم المهاشمه، إحدى قبائل يَكِيل في مَأرب والجَوْف. من معاصريهم: الشيخ منصور درهم المهشمي.

أماكن عديدة للأخذ عنه والاستفادة منه، وأمثال القاضي حسين بن ناصر بن عبد الحفيظ المُهَلَّا المتوفي سنة ١١٠٠هـ وكان مشغلاً بالتدريس والتأليف والافتاء، وله عدد كبير من المؤلفات.

مَهْضَان:

من قُرَى حصن المُخَيَّر في مديرية الطَوَيْلَة بالمَخَوِيَت.

مُهَلْهَل:

حصن مشهور يُطلّ على مدينة خَمِر في حَاشِد. بالقرب منه كان إغتيال أبو الأحرار القاضي محمد محمود الزُّبَيْري عام ١٩٦٤م.

آل مِهْفَل:

من قبائل ذو مَحْمَد بن عَيْلَان، من بكيل. يقطنون محل المِطْلَاع في وادي عُمَيْر من مديرية بَرَط. منهم في عصرنا: همدان بن زيد مهفل عضو الأمانة العامة للتنظيم الوحدوي.

وينو مهلهل: من قُرَى بني الحسام، مديرية شَرَعَب الرُّوْنَة وأعمال محافظة تَعِز.

آل المُهَلَّا:

عائله من أهل قرية الشَّجْعَه في جبل المَحَاشِشَة، محافظة حَجَّه. وصفهم مؤلف «تَفْحَات العُنْبُر» بأنهم بيت عِلْم وفضل، وأشار إلى بعض أعلامهم؛ أمثال القاضي عبد الحفيظ بن عبد الله المُهَلَّا المتوفي سنة ١٠٧٧هـ وكان قد تولّى الخطابه في مدينة زَبِيد وله مؤلفات. وأمثال القاضي مهدي بن محمد بن عبد الله المُهَلَّا المتوفي سنة ١٠٧٠هـ الذي رحل إليه الطلبة من

وينو مَهْلَهَل: مركز إداري من مديرية الحيمة الداخلية، محافظة صَنْعَاء. وهو في جبل شاهق أعلاه قلعة خاربية، والصعود إليه صَعْب المُرْتَقَى ولا يخلو من آثار. أهم قُرَاه: النَّبَات، القَائِشِي، الجَوْهَز، بني هَاجِر، اللِّكَمَه، النَّاصِرَه، الأَزِيم، القُرَانَه، سُوق الرُّبُوع، بيت جَهْلَان، قِشَاع، الزواهره، حُصْن سُؤَيْد.

آل مَهْنَا:

من قبائل نَهْد. يسكنون قرية «جَوْه

المهور:

بضم أوله. جبل في شمال حَمَام السُّخْنَه، تحت جبل بُرَع من الجنوب حيث يفصل بينهما وادي الِيتَمه، وعِدَادَه من الرّاميه.

المهيد:

سَدَّ جَمِيرِي في بلاد يَرِيم، هو اليوم خرائب وأطلال.

مهير:

بضم ففتح فسكون. موضع في ذي رُعَيْن ثم في كُحْلَانَ حُبَان، عِدَادَه من مديرية الرُّضْمَه وأعمال محافظة إب. يقع جوار بلدة قُرْعَد.

آل مهيم:

قبيله تسكن جبل تَارَانَ القريب من عَقَبَه بَرَه في دثينه، محافظة أَيْين.

مهينم:

قرية جوار قِصِينَعَر في شرقي الشُّحَر بحضرموت. تسكنها قبائل من الحُموم.

آل مهنيوب:

فخيزه من الصَّدَف الكِنْدِيُون، وهم

آل مهتًا في نواحي القَطْن بوادي حضرموت. كما أن لهم قرية «مثور آل مهتًا» في منطقة حريضه بوادي دَوْعَن. وكان من رؤسائهم في القرن الرابع عشر الهجري: أمبارك بن يسلم وعامر بن سالم.

بنو مهند:

من قُبْرَى حُمَيْس القُدَيْمِي، من مديرية خَارِف في حَاشِد وأعمال محافظة عَمْرَانَ. تقع بالقرب من بلدة نَاعِط الأثرية.

وينو مهند - أيضاً - بلده في جبل مَسَوْر المُتَاب.

وبنو المهندي: عائله من أهل مدينة ثَلَا. والجميع من قبائل حَاشِد.

مهنوس:

موضع في وادي الأجبار من بلاد سَنَحَانَ، يقع بالقرب من بيت حَاضِر. وهو من الأماكن التي تحتوي على آثار قديمة، ومنها مجرى مائي تحت الأرض معمور بعمارة فخمة.

مهنون:

جبل عالٍ مُنيف من جبال حَوْلَانَ العالية. يقع شرقي جبل اللُّوز. وهو لا يخلو من الآثار.

مناطق: النَّشْمَه - قَدَس - المَفَالِيس،
الْحَزَجَه والذي يصل إلى طُور الباحه،
وطوله ٥٢ كيلاً.

قيل أنها سُميت «المواسط» لوقوعها
في الوَسَط من بلاد الحُجْرِيَّة. وتشتهر
بزراعة البُن والعديد من الفواكه
والخضروات وخصوصاً في مناطق
الوِديان، لذلك كان الاهتمام بإقامة
عدد من الحواجز المائية التي ستعود
بالنفع للأراضي الزراعية، ومنها سد
الكَدَمه بالمَسَاوِله العليا، وسد بُلابل،
ومنطقة الشعوبه، ومنطقة المِنِيام بني
حَمَاد. ومن أهم الوديان في المنطقه
وادي العجب.

المَوَاسِك:

من قُرَى الأعماس، مديرية السدّه
وأعمال محافظة إب. تقع على مقربة
من بيت الفايق.

المَوَاهِب:

قرية كبيرة جوار هِجْرَة مَنقَلده من
مديرية عَنَس، تبعد عن مدينة ذَمَار
شرقاً بنحو عشرة أكبال. يحتل موقعها
هضبة عالية تُشرف على الفِجَاج
والأودية الممتدة حول سفحها. وكان
الإمام المَهْدِي محمد بن أحمد بن

آل مَهْيُوب بن ثعلبه بن ذهبان بن أبيود
ابن مالك الصَدَف، لهم بقية في
حضر موت.

المَوَايِم:

هو أحد فروع جبل صَبِر المَطْل
على مدينة تَعِز، ولذلك يُقال «صَبِر
المَوَايِم». ومنه قرية قَرَاضَه والحَسَف
والمَرْزُوح والعَدُوف والسوائل والقُويح
وغير ذلك.

الموازعه:

من قُرَى جُعَار، مديرية حَنَفَر في
محافظة أبين.

المَوَاسِط:

إحدى مديريات محافظة تَعِز، في
الجهة الجنوبية منها. مركزها الرئيسي
مدينة «النَّشْمَه» وتتكون من خمسة عشر
مركزاً إدارياً، نذكر منها: قَدَس،
سَامِع، بني حَمَاد، السَّوَاء، بني
يوسف، المَسَاوِله، أَيْفُوع، أَحْمُور،
بني عَبَّاس.

وهناك أكثر من طريق تذهب إلى
المواسط، منها الطريق القادمة من تَعِز
بطول ٣٧ كيلاً، وتتواصل إلى مدينة
تُرْبَة دُبْحَان. وكذا الطريق التي تَمُر من

الحسن بن القاسم قد اتخذها عاصمة له في القرن الثاني عشر الهجري، ولذلك لُقّب بصاحب المواهب وفيها قبره .
وأعمال محافظة صنّعاء . إليها يُنسب (بنو المَوْجَانِي) مشائخ رحاب .
وموجان - أيضاً - من قُرَى جُعار في مديرية خَنْقَر، محافظة أبين .

المَوْجَمِي:

من قبائل وادي يَهْر في يَافِع .

مُؤدِيه:

وَادٍ ومُديرية من أعمال محافظة أبين . وهي جزء من منطقة دِثِينه التاريخية التي يقع الجزء الآخر منها في مديرية لَوْدَر . ومن بين أهم قُرَى وقبائل مديرية مُؤدِيه، نَذْكَر: أرض آل منصور قرية أمقليته، آل إمهيشمي، آل المجعلى، الجَزْع، قَرْن عَشَّال، آل شبيحي، آل معود، آل ممرط، جوعر، آل مَسُود، آل رباش، العابر، قاع العسل، آل شائع، العُوسجي، مَقْرَن، نَاعِب، آل وَاقِس، آل فَيَاض، آل مكسر، المَحْقَد، آل حَيْدَره، قرن مَخَارِيان، آل شامخ، قُوَز آل شكله، جَيْشَان، لِهَيَه، وادي وِجْد، آل الوليدى، وغير ذلك .

وتُعد مديرية مُؤدِيه من المناطق

الزراعية الغنية بتعدد محاصيلها الزراعية، حيث تشتهر بزراعة الحبوب والحمضيات والمانجه والخضار

مَوْتَك:

بفتح الميم وسكون الواو . هو ما يُسَمَّى اليوم جبل عَفَّار، في الشرق الشمالي من حَجَّه .

مَوْتَاب:

بضم الميم . موضع في الطريق من يَبْعَث إلى دَوْعَن .

مَوْتَلِب:

قرية من خمس بني فُضَل، مديرية سُورَان آنس وأعمال محافظة دَمَار . تقع جوار قرية: حَزَف العُبَّاد .
والمَوْتَلِب: قرية في جبل دَرِي من الأهنوم .

والمَوْتَلِب: وادٍ في بني عبد الله من مديرية ذي السُّفَال، محافظة إب .

مَوْجَان:

بفتح فسكون ففتح . قرية في جبل رحاب المقابل لمنطقة بُوَعَان من جهة الشمال . والجميع من مديرية بني مَطَّر

والقطن والدخن، ويُعتبر برتقال موديه من أفضل أنواع الحمضيات، كما يتمتع بطيخ مُؤديه بشهرة واسعة لحلاوته ومذاقه الطيب. هذا بالإضافة إلى أن المنطقة تشتهر بانتاجها الوفير من محصول البطاطس. وقد بلغ الإنتاج في عام ١٩٩٩م من الحمضيات ١٥ ألف طن، ونحو مليوني رطل من القطن وكميات كبيرة من المنتجات الزراعية الأخرى وكذا المواشي والعسل وغيره.

وَأَلِ الْمُوْدُنْ: في وادي مَور بقرية العُصْن. منهم أبو عبد الله محمد بن عبد الله المؤذن، من فضلاء القرن الثامن الهجري. وإليهم تُنسب قرية (دَيْرِ الْمُوْدُنْ) إحدى قُرَى رُبْعِ القَحْمِ من مديرية المُثَيَّرِه.

وَأَلِ الْمُوْدُنْ: في المَحَادِرِ، يسكنون قرية المَنَزَلِ، منهم الدكتور صيدلي أحمد المُوْدُنْ.

وَأَلِ الْمُوْدُنْ: في قرية القَابِلِ شمالي صنعاء من دُرِّيَّةِ حَمْزِه بن أبي هاشم الحسن بن عبد الرحمن الحمزي الحسني.

وَادِي مَور:

هو أكبر أودية تهامه وأكثرها خصباً، يقع شمال مدينة «الزَيْدِيَّة» فيما بينها وبين مدينة «الزُهْرَه». وتُقَدَّر مساحة أراضيه بحوالي ٧٢ ألف هكتار. وماتى وادي مور من بلاد حَجُور وحاشِد ولأَعَه ومَسُور المُتَنَابِ وكُحْلَانَ تاج الدين وشَرس والطَّور، والفرع الثاني من شمال صنعاء وخاصةً من

ومن المشاريع الهامة التي يتم تنفيذها في المنطقة إقامة عدد من السدود والحواجز المائية في رؤوس الأودية للاستفادة من مياه السيول التي تتدفق بسرعة كبيرة حيث أنها غالباً ما تذهب إلى البحر. ومن بين هذه الحواجز: سد في وادي وجر (قحمان) وسد في وادي مران، وحاجز مائي في وادي كبران.

وتمتاز المديرية بوجود الرُخام الطبيعي الممتاز في منطقتي إمْسُويد والبِيْطَانِ.

أَلِ الْمُوْدُنْ:

إسم مُشْتَرَك بين عدد من العائلات، منهم أَلِ الْمُوْدُنْ أهل ضُورَانَ آيس،

ولتنظيم توزيع المياه واستغلالها في ريّ أكبر مساحةٍ ممكنة من الأراضي الزراعية، تم تشييد ثلاث قنوات رئيسية و٣٩ قناة فرعية. وتبلغ طول شبكة القنوات الجديدة أكثر من ٥١ كيلومتراً. كما يبلغ طول القنوات القديمة والتي عمل المشروع على تحسينها أكثر من ١٥ كيلومتراً.

وتُعتبر أراضي وادي مور من أجود وأخصب الأراضي الزراعية في سهل تهامة. ويزرع الوادي الموز والبرتقال والعمبه (المانجو) والقطن والدُّرة والدُّخن والسِّمسَم وأنواع أخرى من الفواكه والخضروات.

وبيت المَور - بفتح الميم وسكون الواو - من قبائل الثُعَيْن بفتح التاء وسكون العين وفتح الياء، قبيلة من دُرَيَّة حضرموت، يسكنون منطقة «الرَّيْده وقَصِيْعِر من مديرية الشُّحر. قال مؤلف الشامل: ولهم حرث ونخل وشِتاب بها غِياض ولهم وادي جِمْم وهو غير وادي حمم الذي لِسَيبَانَ، وعندهم جِمال وبقر ولهم سَنابِيْق يصطادون فيها. وكان منهم في صَدْرِ الاسلام علماء ومحدثون وقُضاة.

شباب وكوكبان والطويله والمَحْوِيْت وحَفَاش. ويصل المُعَدَّل السنوي لمياه الفيضانات والسيول المتدفقة إلى وادي مَور بحوالي ٢٣٧ مليون متر مكعب، كان يسيل أغلبها إلى البحر بعد أن يَسْقَى سائِلة الوادي. ولذلك عملت الدولة على إقامة عدد من المنشآت والحواجز التحويلية، بهدف حجز وتنظيم توزيع المياه والاستفادة منها في ريّ أكبر مساحة ممكنة من الأراضي الزراعية. ومن ذلك «الحاجز التحويلي» الذي يمتد على عَرْض الوادي بطول ٢٤٠ متراً. وقد صُمم الحاجز التحويلي لِيسمح بمرور مياه الفيضانات ذات السعة المُقَدَّرَة بحوالي ٢٠٠ متر مكعب في الثانية الواحدة، وتحويلها باتجاه البوابات الرئيسية للتحكُّم، البالغ عددها ٨ بوابات، وتستطيع هذه البوابات إدخال المياه بسعة تتراوح بين ٤٢ و٨٤ متراً مكعباً في الثانية، وتعمل يدوياً وكهربائياً من غرفة التحكم.

ولتقسيم مياه الوادي على ضفتيه الشمالية والجنوبية تم بناء (الصيفون) على إمتداد يبلغ طوله ٢٥٦ متراً، ويتكون من أنبويتين من الخرسانات المسلحة بسعة ٢٣ سنتيمتر مكعب من المياه في الثانية.

مَوْزَخُه:

بلده ومركز إداري من مديرية «شَرْعَب الرُّوْنَه» وأعمال محافظة تَعِز.

مَوْزَع:

بفتح فسكون ففتح. صقع مُتَّسِع جنوب شرق ميناء المَحَا، يُشكِّل في أعماله مديرية من مديريات محافظة تَعِز. قيل أنه سُمِّي نِسْبَةً إلى مَوْزَع بن القَفَاعه بن عبد شمس بن وائل ثم إلى جَمِير الأكبر. وهو من أرض قبيلة بني مَجِيد التي تمتد من غربي عَدَن إلى بلاد الأشاعِر. ومن بين أشهر قبائله: الأهُمُول، العَوَاشِقَه، المُقْبِصِص، العَقَمَه، الأَشِيَمَه، المصفرِيَه، وغير ذلك.

وتتمتع بلاد مَوْزَع بأرض خصبه تنتشر فيها مزارع الدُّرَّة والدُّخْن والجَلْجَلان والبَطِيخ وكذا أشجار النخيل والمَوْز والبايا والبُرْتُقال. وتبلغ مساحة الوادي الزراعية ١٦٠٠ كيلومتر مربع، ترفدها مياه الأمطار النازلة من مَصَبَّات عديدة، تأتي من جبال المَعَافر وضَبِر وجبال مَقْبَنَه وجَبَل حَبَشِي، والبعض دائم الجريان طوال العام. كما يمتاز ماؤها المنزوع من الآبار بحلاوته، ولأن المنطقة قريبة من القسم

التهامي فإنها شديدة الحرارة، ولذلك فإن مزروعاتها قد تُحصَد بأقرب وقت، ثم تنشأ نَشَاة أُخرى، وهكذا ثلاث غلَّال في السَّنَة كسائر أودية تهامه. ويمتد ساحل بلاد مَوْزَع المُطَّل على البحر الأحمر نحو أربعين كيلومتراً، لذلك يعمل بعض سكانها في مجال صيد الأسماك والأحياء البحرية.

وكانت مدينة مَوْزَع، وهي قديمة الإختطاط، نُقطة إتصال بين موانئ اليمن ومُدنه التهامية، لهذا كَثُر فيها العلماء والصوفية ورجال الدين، نذكر منهم: (١) محمد بن عبد الله بن علوان المَوْزَعِي، المتوفي سنة ٨٨٧هـ. تولى القضاء في «جَبَا» وغيرها مع اشتغاله بالإفتاء والتدريس، وله كتاب: تيسير البيان في أحكام القرآن. (٢) إسماعيل بن عبد الصمد المَوْزَعِي، المتوفي سنة ١٠٢٢هـ وكان جُلَّ إشتغاله بالتدريس في الجامع المُظَفَّرِي والمدرسة الطاهرِيَه بمدينة تعز، وكذلك منصب النيابة الشرعية فيها. (٣) عبد الصمد بن إسماعيل بن عبد الصمد المَوْزَعِي، وهو عالم ومؤرخ تولى بعد أبيه نيابة القضاء الشرعي في تعز بالإضافة إلى قيامه بالتدريس فيها، له كتاب «الإحسان في دخول مملكة اليمن تحت عدالة آل عثمان» مطبوع،

في قُرَى: قَرْعَد، لَكْعُوب، رزان،
القدمه. (٦) السعيدى، في دار السنيه،
هَدَان، مَنَقَل، سَقَام، المَصْنَعه. (٧)
الجرادي، ومن قَراهم: الجبوب،
ضَيْق، عشاره. (٨) اليسلمى. (٩)
الرشيدي، وأهم قُراهم: مَسْجِد التُّور،
لَقَمَر، قَرْمِش، بَجَان، مَذُور،
المجدعه. (١٠) الحَوَثري، ومن
قُراهم: جَزْوَه، رَيْد، كَمَيْت،
الحديده، الصَّيْره. (١١) العِرْوَى، في
العِراوه، ضبوعه، شمسان، الجندال،
جبل سنام. (١٢) قبائل العيسائي
والْحَنْشِي والفلاحي والنَّجْدِي والقَدْحِي
ومن بين أهم قُراهم: مدينة النَّجْد،
فُحَالَة، الروضه، نصف الجمهه،
حصن القُبْبِيه، القُمْع، بيت مَدَشَل،
البارك، الأغوال. وقد كانت قبائل
الموسطه ضمن قبائل يافع التي
استوطنت حضرموت وحكمت شِبام.

والمَوْسَطَه - أيضاً - مركز إداري من
مديرية وُصَاب العالِي، محافظة ذَمَار.
من بين قُراهم: بَراقه، ذِي قَشَط،
عَشَمَر، العَدْيِير، ذِي كَرَب، وادي
النقيعي، ذِي عَسنه، القَابِل، مسلقة،
وغير ذلك.

والمَوْسَطَه: قرية في جبل الشُّرْق
بالقرب من بلدة الحَضْر، بها مولد

وهو تاريخ للوجود العثماني في اليمن
من سنة ٩٤٠ إلى ١٠٣١هـ.

والمَوْزِع - بضم فسكون فكسر - سد
في مَسِيَال وادي سِر، يقع غرب مدينة
شِبام حضرموت. كان يعمل على حِجْز
مياه الأمطار التي تَرْوِي الأراضي
والنخيل المحيطة لمدينة شِبام، وهو
كثيراً ما يتعرض للخراب إذا ما كانت
السيول قوية.

مَوْسَد:

قرية في منطقة يَجِير من مديرية
السَّدَه وأعمال محافظة إب. تقع
جنوب يَرِيم في المنطقة المعروفة سابقاً
باسم: حُجَبَان رُعِين.

المَوْسَطَه:

حَلْف قبلي في يَافِع، عاصمتهم بلدة
الْقُدْمه حيث مَقَر شيوخهم آل التَّقِيْب.
ومن بين أهم قبائلهم وقُراهم: (١)
الْحُلَاقِي فِي حُلَاقَة. (٢) العَلَسِي فِي
حَقَبَه والحِصْن ووادي حَيْق. (٣)
الرَبْوِي فِي رَبْوَه. (٤) القُعَيْطِي، وهم
فرعان مُحَمَدِي وأحمدي، ومن بين
قُراهم: مَسَاطِر الجبل، الهَجْر، الهُلَّه،
عَلَاة الدَّاعِرِي، المَحَايِب، اللَّم،
بُعَاله، وِهِيَه، الحُلُوه. (٥) المَسْعَدِي

المُوسِم:

بضم ففتح فتشديد السين. وادٍ في بني جِلٍّ من بلاد الشَّرَف، مديرية قُفْل شَمْر وأعمال محافظة حَجَّه. يَصُبُّ إلى تَهَامَه في جنوب ميدي.

والمُوسِم - بفتح فسكون ففتح - من قُرَى زِنْدَانِ بني زُهَيْرٍ من أَرْحَبٍ في شمال صَنْعَاءَ.

ويبو المَوْسَمِي: من قبائل بني عُمَرَ في بلاد يَرْيَمَ.

مُوسِنُه:

بفتح فسكون ففتح. وادٍ وقرية في أسفل جبل حَرَازٍ من الجهة الغربية الشمالية. أكثر مزروعاته الموز والباباي.

ذو مُوسِي:

من قبائل ذو مَحْمَدٍ في بَرَط، هم: ذو مُوسَى بن سويدان بن محمد بن غيلان بن محمد بن شبعان بن نسر بن عمرو بن دُهمه بن دهم بن شاعر من بَكِيل. ديارهم في «بَرَط العِنَان» ومن بين فروعهم: آل ناصر بن هادي بن جَزَيْلَان، آل مِسْفِر، آل مقبل، آل سرور، البغومي في خَرَاب المَرَاثِي، آل أبو حرب في نَجْد بَرَط، آل مشعث

العَلَامَه القاضي علي بن محمد نَسْر الأيَسِي وذلك في أجواء عام ١٣٣٢هـ.

والمُوسَطَه: من قُرَى بني وائل، مديرية حَزْم العُدَيْن وأعمال محافظة إب. تحمل محلاتها الأسماء التالية: مَسُورَه، ذا الحَوْد، الرَكَب، الأَدَام.

والمُوسَطَه: منطقة تشمل مجموعة قُرَى صغيرة من أرض المِعْقَاب مديرية «صَبِير المَوَادِم» وأعمال محافظة تَعِز.

والمُوسَطَه: من قُرَى بَيْحَان لآل صالح.

مُوسِع:

بضم ففتح فتشديد السين المكسورة. وادٍ في جنوب بَرَط.

المُوسِكَه:

بفتح فسكون ففتح. قرية صغيرة بوادي العُرَيْق من الحَيْمَة السُّفلى في شمال تَعِز. وهي منطقة زراعية فيها أموال مغبولة. وكان قد دَكَّرَهَا الجَنْدِي في كتابه «السلوك» قال أنها محل سكن القُضَاة «بني زَمْر» الذين يُعْرَفون بِالزَّوَاقِر المنحدرين من قبيلة الرَكَب ثم من الأشاعِر.

في قرية الملاحه من برط، آل جعدار
 في الخراب، آل مشعث في قرية
 الملاحه من برط، آل جعدار في
 الخراب، آل عمير في وادي بشران من
 برط، آل سواده في وادي الحيدي من
 برط العنان. كما أن منهم في ذي
 سُفال من بلاد إب: آل حنتف وابن
 عايض وآل حبله أهل المراشي ووادي
 الخراب..

وبنو مُوسى: مركز إداري من مديرية
 وُصاب السافل. من بلدانه: المشرافه،
 سودان، القُقر، القَلَيْته، جريز، العيينه،
 وغيرها.

وآل موسى: هم مشائخ بلدة الراحة
 في لَحج.

وأهل موسى: من قبائل رَدْقَان
 (الأجْعُود) يسكنون قُرَى: بُجْجِير،
 القرن، ساكن أهل موسى.

وآل أبي موسى (با مُوسَى): من
 مشائخ بلدة «حُوفه» في دَوْعَن، وهم
 فرع من العموديين، نذكر منهم الشيخ
 أحمد بن عبد الله مطهوش با موسى
 العمودي، كان من أهل الفضل في
 القرن الثالث عشر الهجري. كما أن
 منهم الدكتور الطبيب العبد ربيع
 باموسى نقيب الأطباء والصيداله، فرع
 حضرموت.

وآل مُوسَى: ثلاثة بيوت من أحفاد
 الحسن بن علي بن أبي طالب: (أولاً)
 هم سلاله موسى بن محمد بن الحسين
 ابن الإمام المتوكل إسماعيل بن الإمام
 القسم ابن محمد الحسني، المتوفي
 سنة ١١١٤هـ. ومن ذريته: العلامة
 علي بن يحيى بن عبد الله بن موسى
 المتوفي بضوران آنس سنة ١٣٤٢هـ
 وكان قد تولّى بلاد عُثمه. ومن حفدته

يحيى بن محمد بن أحمد موسى
 السكرتير بمجلس النواب. (ثانياً) بيت
 مُوسى عقب أحمد بن محمد بن عبد
 الله بن القسم بن المتوكل إسماعيل بن
 القسم، ومنهم حفيده العلامة عبد
 الله بن عبد الرحمن بن موسى المتوفي
 في جبل الشُرق من آنس في المحرم
 سنة ١٣٤٧ هـ. ومنهم محمد بن
 حسين بن عبد الله ابن أحمد موسى
 الذي تولّى إدارة تحرير جريدة «النصر»
 في مدينة تَعِز أواخر القرن الرابع عشر
 الهجري. كما أن منهم يحيى موسى
 أحد قيادات محافظة دُمار. (ثالثاً) بيت
 موسى المتفرعين من بيت أبو طَالِب
 أولاد موسى بن علي ابن قاسم بن أبي
 طالب الحسني. ومنهم مدير إذاعة
 صنعاء الأسبق الأستاذ ميحد بن أحمد
 موسى المتوفي نحو سنة ١٣٩٨هـ وهو
 رئيس البعثة الاعلامية التي تم إبتعاثها

عند أبيه قاضيها .

والمُؤشِّح - بضم الميم مع تشديد الشين - جبل ضمن سلسلة جبال حَجُور الشام هو جبل ضَاعِن، به المركز الرئيسي لمديرية وَشَحَه إحدى مديريات محافظة حَجَّه . وفيه كان مولد العلامة الرئيس أحمد بن أحمد بن علي السِّيَاحي وذلك في أجواء عام ١٣٢٦ هـ .

آل المُؤشِّكي:

لَقَب طائفه من آل يحيى بن يحيى بن الناصر بن الحسن بن عبد الله بن محمد بن الإمام القاسم بن الناصر أحمد بن الهادي يحيى بن الحسين الرُّسِّي . وقد جاءت تسميتهم بالموشكي نِسْبَةً إلى منطقة مَوْشِك في «مَغْرِب عَنَس» من بلاد دَمَار . ومن مشاهيرهم: العلامة والشاعر زيد بن علي الموشكي الذي لقي ربه شهيداً عَقِب إخفاق الثورة الدستورية عام ١٩٤٨م . ثم نجله العلامة محمد بن زيد الموشكي الذي تولَّى سكرتارية مجلس القضاء الأعلا . وكذا العلامة عبد الرحمن بن حسين الموشكي المتوفي سنة ١٤١٨هـ .

المُوصِّف:

قرية في منطقة القاره، من مديرية

إلى إيران سنة ١٩٧٢ لدراسة تقنيات التلفزيون وحرفيات العمل التلفزيوني، وهي البعثة التي عادت لتتولَّى إفتتاح وتسيير التلفزيون في صنعاء . وقد تولَّى الأستاذ محمد موسى إدارة التلفزيون لفترة من الزمن قبل أن ينتقل إلى الرفيق الأعلا . وهو والد الاعلامي والمذيع التلفزيوني المعروف الأستاذ عبد القادر محمد مُوسَى .

المُؤشِّج:

بفتح فسكون ففتح . قرية ساحلية في جنوب مدينة الخُوخَه، فيما بينها وبين مدينة المَحَا . فيها نخيل ومَزَارِع، وكان قد سَكَنها الشاعر المشهور عبد الله بن أبي بكر المَزَّاح المتوفي سنة ٨٣٠هـ . وقد أوردها النُعمى في حولياته باسم (الأوشج) قال: ولَمَّا كان شهر رمضان سنة ١٢٤٧هـ عَمَّر السيد عبد الله دريب مسجد النور في قرية الأوشج بثمانمئة ريال .

مَوْشِّح:

بالحاء المهملة . قرية جنوبي شِباب حضرموت . بها كانت نشأة المؤرخ عُمر بامخَرَمَه في نهاية القرن التاسع الهجري، وذلك عند أخواله، ثم ارتحل في سنى البلوغ إلى مدينة عَدَن

رُصِد وأعمال محافظة أَيْبِن، فيما كان يُقال له: مَكْتَب كَلْد في يافع السُّفلى «بني قاصد». وقد ورد ذكره في التاريخ باسم «جبل منفجه». وهو جبل واسع تنتشر في أعالي قممه القُرَى والمساكن والحصون الأثرية القديمة.

رُصِد وأعمال محافظة أَيْبِن. فيها آل دَوَاد. وكان عِدَادها سابقاً ضمن قُرَى مكتب كَلْد، من يافع السُّفلى.

والمَوْصَف - أيضاً - من قُرَى طَلُور البَاحه في غربي لَحْج.

المَوْطَأ:

المَوْقَبه:

منطقة في رَيْدَة الصَّيْعَر، بالشرق الشمالي من حصن العَبْر. قال مؤلف الشامل: وفي الريده الموطأ بضم الميم ففتح الواو فتشديد الطاء، وهو سُهوب فسيحه من الطين الحر الخالص

وأخرى من الرمل، ويُقال له الجَوُّ بفتح فسكون. وفي الموطأ بئر تُسَمَّى رَمَخ بفتحيتين وبئر مَنُوخ بفتح فسكون ففتح الواو، وبها وادي رَمَاه بفتح الراء ووادي الصداره، وبها السر لابن رميدان.

مَوْقَد:

بلده في وادي أمْلَح من مديرية الحَشَوَه وأعمال محافظة صَغَدَه. فيها آل أبو هَمْدَان.

مَوْقِر:

حُصن في حَبِيل الرَيْدَه، من مديرية رَذْقَان وأعمال محافظة لَحْج.

مَوْطَك:

ومَوْقِر - أيضاً - قرية في نواحي نِصَاب من محافظة سَبَوَه.

بفتح الميم والطاء المهملة. منطقة في العَمَشِيَّه من مديرية «حَرْف سُفْيَان» وأعمال محافظة عَمْرَان. منها جبل الدغم، والحضن، والنَّبْجَه، وقرية مجاور، ومَحْلَأ، وغير ذلك.

والمَوْقِر: قرية كبيرة شرقي مدينة زَبِيد، فيما بينها وبين وُصَاب السَّافِل بالقرب من جبل قَرَضَان. إليها يُنسَب الفقيه العلامه أحمد بن حسن الموقري المتوفي سنة ١٢٠١هـ.

مَوْفَجَه:

جبل في منطقة القاره من مديرية

تُخَلُّهُ بِالْعُدَيْنِ . من فروعهم آل الصَّهْبِيب
الذين يُقال لبلادهم «سَبَأ الصَّهْبِيب»
وهي في الجنوب الشرقي من قَعَطْبِه .

مَوْكَل:

بفتح فسكون ففتح . جبل وقرية في
الشرق الجنوبي من مدينة دَمَار . وهو
من عُنَس قديماً واليوم من بني عامر:
صباح، مديرية رَدَاع وأعمال محافظة
البيضاء . وقد كان لمدينة مَوْكَل شأن
كبير أيام الحِمْيَرِيِّين وكان بها عدداً من
قصورهم وحصونهم التي اشتهرت
بصورة خاصة في عصر السلالة الملكية
السبئية الرابعة (٢٥٠ - ٥٣٢ م) . كما
كانت المدينة في سنة ٩٤١هـ (١٥٣٤
م) مركزاً لنشاط عَامِر بن داود بن
طَاهِر، أحد بقية أسرة آل طاهر التي
حكمت اليمن . وقد تعرَّضت مَوْكَل إلى
الخراب في بعض مراحل التاريخ
اليمني ثم عادت إليها الحياة من
جديد .

وفي سطح جبل موكل الشامخ مآثر
متعددة وأنقاض متراكمة تزيد على
تسعين خرابه، منها: خرابة القمع،
والسردان، والخدش، ودار سودان،
والطليه، والصَّرم، وذِي عَيْل، وعُغُول
عياض، والقليز، والأصيله، وحطبه،

والمَوْكَل: من قُرَى آل أبو الحسين
في مديرية حَمِر، من أعمال محافظة
عَمْرَان .

والمَوْكَل: بلده من مديرية الجَمِيمَه
في شمال حَجَّه .

مَوْقِس:

مدينة أثرية في أعلا وادي بَيْحَان،
من أعمال محافظة شَبَوَه . بها مركز
قبيلة آل نعيم (النَّعيمي) إحدى قبائل
المِضَعِيِّين . قيل أن هذا الاسم منقول
من اسم قرية لآل طاهر في رَدَاع هي
(مَوْقسه) التي تسكنها اليوم قبائل قَيْفَه
آل مَخْن يَزِيد . وكان آل طاهر قد نزلوا
بيحان في سنة ٩٠٥هـ .

ومَوْقِس - أيضاً - من قُرَى وادي
مَرْخِه في مديرية نِصَاب، محافظة
شَبَوَه . بالقرب من جبل ساخط وديار
آل يسلم .

الموكد:

من قُرَى الحَبِيلَيْن في رَدْفَان .
تسكنها بعض قبائل أهل عبد الله أو
العبدلي .

المَوْكِفِيون:

قبيل من حَمِير، مساكنهم في وادي

وقصر القدم، وجميعها غنية بالمآثر. آيس. قال السِّيَاغِي: وهو وادي غني بالمياه والزراعة، وتوجد فيه آثار جَمِيرِيَّة. ومَوَكَّل - أيضاً - من قُرى الشُّبْطَان في الحَدَا، تقع جوار بيت الحدم، وهي على مقربه من رَدَّاع.

آل مُؤنِس:

بضم فسكون فكسر النون، من قبائل ذو محمد بن غَيْلَان. يسكنون منطقة العَمَشِيَّة في حَرْف سُفْيَان. ومن بين فروعهم: ذو قَنَاف، ذو جبران، ذو شيبه، ذو بُوَصْبِي.

وبيت مُؤنِس: بلده وقبيله من بني علي في أَرْحَب.

وينو مُؤنِس: من قُرى هَمْدَان صنعاء. تقع بالقرب من جبل ضَرَوَان الواقع على خط طريق صنعاء اللاهيه إلى عَمْرَان. فيها قلعه أثرية. وإليها يُنسَب (بنو المُؤنِسِي) أهل قرية الجِرِّ في الحيمة الداخليه.

وينو مُؤنِس - بواو مهموزه - من أهالي مدينة إب، وقد يُقال لهم (بيت يونس) بالياء.

مَوْهَب:

بفتح فسكون ففتح الهاء. من قُرى المِلَاح في رَدَّاقَان.

ومَوْهَب - أيضاً - قلعه من جبل سَيْرَان الشرقي، من الأهنوم وأعمال مديرية شَهَارَه.

مَوْج:

فتح فسكون ففتح. مركز إداري من مديرية مَأْوِيَه في شرقي تَعِز.

مَوْمر:

(عِيَال مَوْمر). مركز إداري من مديرية مَسُور وأعمال محافظة عَمْرَان. يضم من القُرى: بيت عِدَاقه، قارة المَوْمَرِي، بيت قَعْد، قلعة سُويد، شَمْسَان، يَفْعَان، وغيرها.

مُؤمي:

منطقة في شرقي جزيرة سَقَطَرِي، تبعد حوالي سبعين كيلومتراً من جَدِيبُو العاصمة. تمتاز أرضها بوجود عدد من النباتات والأشجار النادرة التي تشتهر بها الجزيرة ومنها شجرة دم الأخوين.

كما تنتشر في مسيلات السيول مزارع النخيل. ولأن أرض المنطقة مستوية وأكثر تمهيداً ففيها كان إنشاء مطار الجزيرة.

مَوْنَا:

(وادي مونا). وادٍ في غربي ضُبُورَان

ثم أخيه العلامة عبد الله بن عباس المؤيد خطيب مسجد الحُشُوش بالجِراف في صَنْعَاء. كما أن من هذا البيت أيضاً: العلامة والمؤرخ علي بن إسماعيل بن عبد الله المؤيد، المتوفي سنة ١٣٩٠هـ وكان وزيراً مفوضاً لليمن في مصر، ومما يُذكَر عنه أنه ساهم في تحقيق ونشر العديد من كُتُب الثَّراث، منها: كتاب «السيرة الجامعة» لنشوان الحميري، وديوان محمد بن عبد الله شرف الدين وغير ذلك. ومن هذا البيت أيضاً: العلامة زيد بن علي المؤيد مدير إدارة التوثيق بوزارة العدل وأخيه النائب عباس بن علي المؤيد عضو مجلس النواب - ١٩٩٣م.

(ثانياً): آل المؤيد المنحدرين من سلالة المؤيد الكبير محمد إبن الإمام القاسم بن محمد الحسن بن المتوفي بشهارة في سنة ١٠٥٤هـ. ومن بين حفدته في عصرنا: الأستاذ علي بن قاسم المؤيد عضو قيادة تنظيم الضُّباط الأحرار. وكذا العقيد عبد الله المؤيد عضو التنظيم أيضاً.

(ثالثاً): بيت المؤيد أهل صَعْدَه سلالة المؤيد أحمد بن يحيى بن أحمد بن يحيى بن الناصر بن الحسن بن عبد الله بن محمد بن

وينو مَوْهَب: مركز إداري من مديرية كُحْلان عَفَّار، بالشرق الشمالي من حَجَّه. منه جبل جُرَع وقرية بيت عزوى. وجميع المناطق المذكورة سُمِّيت نِسْبَةً إلى قبيلة بني مَوْهَب إحدى قبائل الجَبَر، وهم بنو مَوْهَب إبن جميله الفائِش بن الجَبَر - بفتح الجيم والباء - بن عبد الله بن قادم بن زيد بن عريب بن جشم إن حَاشِد.

آل الموهر:

من قبائل أَيْين؛ منهم الشيخ ناصر أحمد على الموهر رئيس حزب جبهة التحرير - فرع أَيْين.

آل المؤيد:

لَقَب يُطَلَق على ثلاثة بيوت من أحفاد الإمام علي بن أبي طالب:

(أولاً): عقب المؤيد محمد بن المتوكل إسماعيل بن القاسم المتوفي سنة ١٠٩٧هـ. ومن مشاهير ذُرَيْته في عصرنا: العلامة الكبير حمود بن عباس المؤيد نائب مُفتى الجمهورية وخطيب مسجد النَّهرين، وهو صاحب عطاءات كثيرة في مجال بناء المساجد والمدارس وإعانة المحتاجين وله حلقة دُرُس يقصدها الكثير من طلبة العِلْم.

بنو مَيَّاس:

بفتح فتشديد الياء. عائله من أهل مدينة ذَمَار. إليهم تُنسَب قرية (بيت مَيَّاس) إحدى قُرَى منطقة شِبْحَن من مديرية مَغْرِب عَنَس وأعمال محافظة ذَمَار.

وينو مَيَّاس - أيضاً - من علماء مخلاف لَحْج في القرن التاسع الهجري. منهم الفقيه عبد القادر بن عبد الرحمن مَيَّاس، خطيب جامع الرِّعَارِع والمتوفي سنة ٨٦٣هـ.

المَيَّاسِر:

من قبائل دِثِينَه، يسكنون مديرية مُؤدِيَه في محافظة أَبِين. ومن بين قبائلهم: آل مَمْرَط في كباران، وأهل عَشَّال في القَرْن. وأهل الحَضِر في مَقَابَه، وأهل هادى صالح في القَلِيَتَه، وآل عُمير، وأهل ناصر بن حسين في الجِبَلَه، وأهل المَشْرِقِي في حصن المَشْرِقِي، وآل رباش، وآل سالم عوض، وآل شبيحي، وآل معور، وأهل السِّيَّارِي، وآل شائع، وأهل مَحْرَز في مَقَابَه، وغيرهم.

ومن أسماء رجالات القبيلة: (١) العقيد حسين عثمان عَشَّال الذي كان قائداً لجيش جنوب اليمن بعد خروج

القسم بن أحمد ابن الهادي يحيى بن الحسين والد الإمام الهادي علي بن المؤيد بن جبريل المتوفي في هجرة فَلَّه سنة ٨٣٦هـ. وقد تفرعوا إلى بيوت عديدة، منهم: بيت الهاشمي وبيت العنثري وبيت الصَّحْيَانِي وبيت حُورِيَه وبيت العَجْرِي وغيرهم. ومن كبار أعلامهم في عصرنا: العلامة الكبير مَجْد الدِّين بن محمد بن منصور المؤيدي، رئيس الهيئة العلمية العليا بصعده. وشهرته تُغْنِي عن تعريفه، ولعل من أجل آثاره غير كُتُبِه ورسائله العلمية كوكبه من التلاميذ الأجلاء الذين أخذوا عنه وصاروا يحملون رسالة العلوم الشرعية في عموم مناطق اليمن. كما أن من هذا البيت الكاتب والاعلامي المعروف الأستاذ عبد الوهاب بن علي بن محمد المؤيد مراسل مجلة «الوسط» في اليمن. وهو كاتب مشارك في أغلب الصحف والمجلات وله دَوْر بارز في مجال الصحافة التعاونيه فقد كان مسؤولاً عن الاعلام بالعمل التعاوني وأضدّر في ذلك أكثر من كتاب.

المَيَّاح:

بفتح الميم وتشديد الياء. من أبواب مدينة ثَلا.

وذلك نِسْبَةً إِلَى مَيْتِكَ إِبْن قَدَمِ بْنِ قَادَمِ بْنِ زَيْدِ بْنِ عَرِيبِ بْنِ جُشْمِ بْنِ حَاشِدِ.

بريطانيا من عدن. (٢) الشيخ حسن محمد عَبْدَ أَحْمَدِ الْمَيْسَرِيِّ المتوفى سنة ١٩٩٩م وأقربائه: الشيخ محمد ناصر عَبْدَ أَحْمَدِ الْمَيْسَرِيِّ، والشيخ محمد بن محمد عَبْدَ أَحْمَدِ الْمَيْسَرِيِّ.

مَيْتَمٌ:

بفتح فسكون. بطن من الكَلَّاعِ من جَمِيرٍ، هم بنو مَيْتَمِ بْنِ مَثْوَةَ بْنِ يَرْيَمِ ذِي رُغَيْنِ. وبلاد مَيْتَمِ فِي بِلْدِ الكَلَّاعِ من بلاد إِبْتِ، وفيه (وادي مَيْتَمِ) الواقع أسفل جبل بَعْدَانَ وفي شرقي مدينة إِبْتِ بمسافة نحو عشرة أكيال.

وهو وادٍ مغيول، فيه جدول ماء متدفق دائم الجريان يذهب إلى غرب جبل جَحَافِ ثم ينتهي إلى وادي تُبْنِ فِي لَحْجِ. وفي جوانب الوادي تنتشر القُرَى والمزارع التي تنتج الكثير من الثمار والخضروات والحبوب.

وكانت فِرْقَهُ من آل المَيْتَمِيِّ قد نَزَلَتْ مع أخوانهم الكَلَّاعِ: الحِجَازِ ومصر وجمص، ولَمَعَ منهم شخصيات مشهورة، منهم: إحاظَة بن سعد المَيْتَمِيِّ الذي كَتَبَ إِلَيْهِ النَّبِيُّ ﷺ مع جَرِيرِ بْنِ عَبْدِ اللَّهِ الْبَنْجَلِيِّ، وسُفْيَانَ بْنِ نَجِيحِ بْنِ يَزِيدِ المَيْتَمِيِّ الكَلَّاعِي، وبكر بن محمد المَيْتَمِيِّ الجَمِصِيِّ، وبُقيَّة بن الوليد المَيْتَمِيِّ الكَلَّاعِي الحِميرِي الجَمِصِيِّ المتوفى سنة ١٩٧هـ.

المَيَّاسِيمُ:

منطقه من مدينة ذِي السُّفَالِ فِي وادي ضُبَا.

المَيَّافِيحُ:

قرية من مركز المَشَجَبِ فِي جبل الصُّلُوِّ بالحُجْرِيَّةِ. من سكانها آل الصُّلُوِيِّ وآل الجِراشِيِّ.

مَيْيَّةُ:

بكسر ففتح فتشديد الباء. موضع غربي مدينة الحُوَظَلَةَ عاصمة محافظة لَحْجِ، بالقرب من قرية الرُّعَارِعِ. كانت فِيه قرية قديمة كان يُقال لها (بنا أبه) باسم رجل من بني قُرَيْظَةَ. ومن هذه القرية العلماء بنو القُرَيْظِيِّ وبنو الواقدي.

مَيْتَكَ:

هو الاسم القديم لبلاد عَفَّارِ، بالشرق الشمالي من مدينة حَجَّةِ.

المشهور، وفيها آكل باسمح.

مِيدِي:

بكسر الميم والبدال بينهما ياء ساكنه. مدينة ساحلية على البحر الأحمر، تقع غرب مدينة حَجَّه ومن أعمالها. وهي ميناء قديم اشتهر بتصدير البُن والجلود وبعض المنتجات الزراعية.

ويواجه المدينة في البحر عدد من الجزر الصغيرة التي يعتمد سكانها على صيد الأسماك، ومنها جزيرة بُكْلَان وجزيرة الفِشْت، هذا عدا جُزُر أخرى غير مأهولة مثل جزيرة العاشق وجزيرة أرادين وجزيرة بادي وجزيرة مدحوران وغير ذلك.

وتُشكّل مِيدِي في أعمالها مُديرية من مُدِيرِيَات محافظة حَجَّه، ومن بين أهم قبائلها وبلداتها: بني فاضل، بني عكاد، بني العَضَابِي، وادي حَبْل، بني المَكِّي، الجَعْدَه، بني باري، بني فايد، بني هشان، العماشيه، الجرابحَه، المكاسره، الخباشيه، السوالمه.

وهي منطقة تجارية ومُلتقى تجاري للمدِيرِيَات الغربية من محافظتي حَجَّه وصَعْدَه، وتتميز بكثافتها السكانية. ومن مشائخها اليوم «آل الشامي» وهم

ومن مشاهير آل المَيْتَمِي في عصرنا: الأستاذ الدكتور محمد عبد الواحد المَيْتَمِي أستاذ الاقتصاد بجامعة صنعاء. وكذا الدكتور صَيْدَلِي إسماعيل بن أحمد المَيْتَمِي.

مَيْتَن:

منطقة في محافظة المَهْرَه، جوار الحدود مع عُمان.

المَيْثَال:

بكسر فسكون ففتح. قرية لقبائل عَيْبَه السُفلى من مديرية الحَدَا وأعمال محافظة ذَمَار. تقع شمال غرب قرية البرَدُون. وإليها يُنسب الشاعر الشعبي المعاصر محمد بن عبد الله المَيْثَالِي.

والمَيْثَال - أيضاً - قرية في اليمانيه السُفلى من خولان العاليه، شرقي مدينة صَنْعَاء.

مَيْخ:

بكسر فسكون. قرية في منطقة جريضة بوادي دَوْعَن. تقع في جنوب قرية المَشْهَد على نصف ساعه منه بالأقدام. قال مؤلف إدام القوت: فيها جماعه من ذُرِيَةِ الشيخ محمد بن عبد الله مَوْلَى العَيْل بن عبد الله بن أحمد

غير آل الشامي أحفاد الهادي يحيى بن الحسين، ومنهم العميد أحمد بن يحيى الشامي وكيل محافظة حجة لشؤون تهامة - ١٩٩٩م.

المَيْر:

بفتح فسكون. وادٍ في الأطراف الشماليه من محافظة حجة، فيه قبائل آل سالم من بَكِيل، لذلك يُقال له (بَكِيل المَيْر) وهو مُديرية من أعمال محافظة حجة، أهم قُراه: عَزْمان، هِران، قَاعه، صبران، المَدْيِر، العَطَن، سُوق الجُمعه، قُواع، مَضَجِر، وغيرها.

مَيْرَان:

من وديان دثينه في مديرية مُؤدِيه وأعمال محافظة أبين. يَزْرَع القطن والبرتقال والعمبه (المانجو) والطماطم والذرة والدخن والسمسم وأنواع أخرى من الفواكه والخضروات.

ومَيْرَان - أيضاً - منطقة في شرقي جبل كُحْلان عَقَّار من بلاد حجة.

ومَيْرَان: من قُرى بني سَلَامه في صُورَان آس.

وآل مَيْرَان: قبيله من آل قزعه إحدى قبائل عَيْنَه أْبْرَاد في مَأْرَب.

المَيْرَاب:

من قُرى السَّيْف في ذي السُّفَال.

وكان الحجري قد أشار إليه في معجمه بقوله: مَيْر، بلد واسع ما بين بلد حاشيد في جنوبيه وبلاد خَوْلان صَعْدَه من شماليه وبلاد شاکر بکيل من شرقيه وبني مروان تهامة من غربيه، وأكثر ساكنيه بدو من شاکر وحَجُور وخَوْلان، وهو واسع قِيل إن طوله مسيرة يوم أو أكثر وعرضه قريب من ذلك.

مَيْس:

بفتح فسكون. قرية جوار حصن العَبْر بحضرموت.

مَيْرَاب:

بکسر فسكون ففتح. مركز إداري من مديرية مَقَبَنه وأعمال محافظة تَعِز.

إليه أغلب مياه نهر حَجْر ثم يذهب إلى البحر عند رأس الرجيمه وحصن بن طالب. وعلى إمتداد نهر وادي ميفع توجد قُرَى بها أكثر مساحه ممكنه من الأراضي الزراعيه، حيث تكثر أحراج النخيل والأعشاب وبعضاً من الفواكه. وكانت السيول التي نزلت إلى الوادي في عام ١٤١٧ هـ / ١٩٩٦م قد غَيَّرت ملامح الأرض وَقَتَّحت لها مجاري ومنافذ جديده، كما جَرَّقت مشروع المياه، وتضرَّرت القناة الرئيسيه لسد (باتيس) الذي يبلغ طوله كيلومترين.

وأغلب سكان وادي مَيْفَع من قبائل نَوْح. أما أول وأكبر مدن ميفع فهي بلدة السِفال ثم جَوْل الهنا وشَرْمَه وجَبَّاط والغبره وغير ذلك. وجوار مدينة السفال تمر الطريق الاسفلتية الداهبه شرقاً إلى المُكَلَّا، وغرباً تمضى إلى وادي مَيْفَعه من أعمال محافظة شَبْوَه وكذا تذهب إلى عدن.

ومَيْفَع - أيضاً - حصن في سائله مَغْسِج من مديرية عَنَس وأعمال محافظة دَمَار.

مَيْفَعه:

وإِ زراعي في جنوب حَبَّان من أعمال محافظة شَبْوَه. تسكنه قبائل آل

ومَيْس - أيضاً - حُصن في حَبَّان من مديرية الصعيد وأعمال محافظة شَبْوَه.

آل المَيْسري:

أنظر: المياسره.

ذو مَيْصان:

من قبائل عَمَّار من دُهمه، يسكنون وادي مَسْدَاب في صَعْدَه. أهم فخائدهم: ذو زاهر، ذو دومان، ذو جميل، ذو خضران، ذو عامر، ذو جسمان، ذو سارى.

مَيْفَعان:

جبل لبني سُويد من مديرية مَنجَز في شمال غرب صَعْدَه. من محلاته: أشمس، حَقْرَاء، الرُّقْب. وكان الهَمْداني قد أشار إليه ضمن بُلدان قبائل حَوْلَان ابن عامر وقال أن فيه مسجد يُعْرَف بمسجد عَبَّاد.

ومَيْفَعان - أيضاً - قرية جوار بلدة الظَّاهِر من مديرية دَمْت في شمال قعطبه.

مَيْفَع:

مركز إداري ووادٍ في ساحل حضرموت، أسفل وادي حَجْر. تصب

الصمديه، البقيله، جُول بن نشوان،
فرتك، الجنج، رأس الكلب، وادي
نخل، وادي رهوان.

وتُعتبر مَيْقَعه أكبر مديريات محافظة
شَبَوَه مساحةً وأكثرها سكاناً، وهي
المديرية الوحيدة التي تطل على البحر.
كما يوجد بها واحد من أشهر الأودية
الزراعية في الجمهورية اليمنية وهو
وادي مَيْقَعه الخصيب الذي تنتشر على
ضفتيه أشجار النخيل والفواكه التي تمد
الوطن بالخيرات الوفيرة.

وإذا كانت فيضانات صيف ١٩٩٦م
قد دَمَّرت وخرَّبت جزءاً هاماً من البنى
التحتية للعمليات الزراعية في المنطقة
فإن الفيضانات والسيول التي تَدَفَّقت
خلال شهري سبتمبر وأكتوبر ١٩٩٨م
لا تقل خطراً عن ما سبقها. وحتى لا
يحدث اللبس فإن وادي مَيْقَعه هو غير
وادي مَيْقَع؛ والمسافة بينهما تزيد عن
مائة كيلومتر؛ وكلاهما يُطلَّان على
ساحل البحر العربي.

ومن توابع مديرية مَيْقَعه: الميناء
البحري التاريخي (قنا) الذي مثَّل
شريان التجارة مع شرق أفريقيا وبلاد
السند وفارس وعمَّان منذ العصور
التاريخية الموعلة في القدم. كما توجد
في مديرية مَيْقَعه ثروة هامة هي المياه

بأغوضه والمشائخ آل عبد المانع. وقد
سُمِّي الوادي باسم مدينة (مَيْقَعه
القديمة) التي كانت مزدهرةً في عصور
ما قبل الاسلام، إذ يبدو أنها كانت
عاصمة حضرموت القديمة، فقد ذكرها
مؤرخو اليونان والرومان وأوردوها على
أنها مركز تجاري ومدينة ذات أسوار
عالية وقصور ومعابد وهايكل عظيمه،
مما يدل على عِظَم شأنها. وقد
تعرَّضت المدينة للخراب جراء السيول
التي شهدتها المنطقة في أواخر القرن
الماضي، لذلك تشكَّلت وقامت بدلاً
منها مدينة (جُول الرَيْدَه) التي أصبحت
عاصمة مديرية مَيْقَعه. وتقع المدينة
القديمة بمحاذاة الطريق الاسفلتية التي
تربط محافظة شَبَوَه بمحافظة حضرموت
بالقرب من قرية عزَّان. وتضم (مديرية
مَيْقَعه) قُرَى وبلدان ثلاثة مراكز إدارية
هي: مَيْقَعه، رُضوم، الروضه. ومن
بين أهم هذه القُرَى: جول الريده،
عزَّان، حَيْقُون، القَلَيْتَه، باعرام،
لَمْصُون، الكويرات، حصن بن
يعقوب، المنصوره، باصفاء، جُول
عقيل، جُول الشيخ، بشر على،
بالحاف، جَلَعَه، الجُؤَيْرِي، عين با
مَعْبَد، المشهاره، الحُؤَيْمي، حَوْرَه،
وادي عرقه، الصداره، العين،
الحسيسه، لَمَاطِر، بُرَيْرَه، عَمَاقِين،

وآل بن رشيد وغيرهم .

وَمَيْقَعَه - أيضاً - حصن وبلده في منطقة «قرن المجد» من مديرية بني سعد وأعمال محافظة المَحَوِيَت. فيها بني معوضه .

وَمَيْقَعَه: قريتان بمنطقة بُكَّال من مديرية الجَبِين في رَيَمه وأعمال محافظة صَنْعَاء .

والمَيْقَعَه: من قُرى بني القَرَضِي في السلفيه من بلاد رَيَمه أيضاً .

والمَيْقَعَه: قريه في منطقة عَنَس السَّلامه من مديرية عَنَس وأعمال دَمَار. تقع جوار خربة أفيق الأثريه القريه من طريق سنبان - دَمَار .

المَيْقَاع:

بكسر فسكون. قلعه غربي مدينة حَجَر من بلد حَاشِد. كانت من قبلاع الأمير علي بن عبد الله بن الحسن بن حمزه بن سليمان بن حمزه، وبها كانت وفاته سنة ٦٩٩هـ .

آل قَيْمُون:

بفتح فسكون فضم. فخيذه من قبائل صَحَار بن حَوْلَان في بلاد صَعْدَه .

وبنو مَيْمُون: بلده وقبيله من عِيَال

المعدنية في (رُضوم) والمياه الكبريتية في (الحُوْطَه) حيث يتوافد إليها الزائرون الذين يعانون بعض الأمراض للمكوث فيها عدة أيام في هذه المصححة الطبيعية. ولا يمكن إستبعاد وجود ثروة معدنية دفينه في أرضها. كما يوجد بها ميناء (بَلْحَاف) الذي من خلاله سيتم تصدير الغاز والبتروال .

ويوجد في منطقة الروضه وادي عَمَاقِين الذي يُغذَى معظم الأراضي الزراعية في مديرية ميفعه، وتوجد بها قرية الغيل المشهورة بزراعة النخيل وبعض الخضروات والفواكه كالعنب (الباباي) وغير ذلك. كما يوجد شلال سياحي في قرية (لَمَاطِر) يُسَمَّى «عَيْن بارحمه» يأتي إليه السُّوَّاح لزيارته .

وتجدر الإشارة إلى أسماء العوائل والعشائر القاطنه مديرية ميفعه، فنذكر على سبيل المثال وبدون ترتيب: آل أحمد بن هادي وآل النُّقَيْب وآل الشمالي وآل عبد السيد وآل بُرَيْك وآل باسليم وآل مفلح وآل باعباد وآل باشجره وآل بازباد وآل باقادر وآل البغدادي وآل الجنيد وآل بن اسرائيل وآل زعيل وآل عتيق وآل كبران وآل فاتح وآل سعد وآل جَمَيْد وآل النجار وآل شنتير وآل الجعب وآل النشيلي

والبيهاال: قرية في بني سَيْفِ العالِي من مديرية القَفْر، محافظة إبّ.

مَيْهَر:

جبل لقبائل وائله في مديرية البُقْع شرقي مدينة صَعْدَه، به آثار حميريه، وفي سفحه يقع وادي (قَهاه) ووادي (أْتَيْس) الغنيان بالزروع. ويُعْتَبَر وادي أْتَيْس موطناً لبني هلال المشهورين في التاريخ.

ومَيْهَر - أيضاً - بلده لقبائل الشُعْف في وادي حَبّ بالَجَوْف.

ومَيْهَر: من قُرَى قبائل هَمْدَانَ الجَوْف. تقع في وادي الشجن بمديرية الحَزَم.

المَيْهَرِه:

قرية في أعلا جبل حَرِير بالضَالِج.

مَيْوَان:

بفتح فسكون ففتح. بلده في وادي عَرَمًا من محافظة سَبْوَه.

ومَيْوَان - أيضاً - من قُرَى بني سَلَامَه في ضَمُوزَانَ آيس. تقع جوار بيت الحَجَّي.

سَرِيح في جنوب مدينة عَمْرَانَ. منهم الشيخ راجح بن سعد بن صالح الميموني المذكور في حوادث سنة ١٣٠٦هـ وثورة عِيَال سريح على الأتراك.

وَأَل بن مَيْمُون: من أعيان مدينة تَرِيم بوادي حضرموت، منهم الفقيه العلامة علي بن يحيى بن ميمون المتوفي بتريم سنة ٦٠٤هـ. وإليهم يُنسَب (حصن بن ميمون) في ضواحي الهَجْرين بوادي دَوْعَن.

المِيهَال:

إِسْم يُظَلَّق على عدة قُرَى في محافظة تعز. منها قرية الميهال الواقعة بمنطقة حَدَنَانَ من جبل صَبِير في مغربة تعز. وهي التي كان بها المدرسة الأَسَدِيَه من بناء (دار الأسد) إبنة الأمير أسد الدين محمد بن الحسن بن علي بن رسول، زَوْج الملك المُظَفَّر وأم ولده الملك الواثق إبراهيم بن المظفر.

والجيهال: قرية في منطقة تَبَاشعه من جبل صَبِير أيضاً.

والبيهاال: قرية في حَاذَة صَبِير.

والميهال: من قُرَى الجَعَاوِرَه في غربي شَرْعَب الرُّوْنَه، بالشمال الغربي من تعز.

مَيّون:

وقد حُرّف إسم الجزيرة حيث يُطلَق عليها جزيرة (بريم) وهي لفظه أجنبية بينها اسمها العربي الصحيح: مَيّون.

ويعيش في هذه الجزيرة بضع مئات من السكان البحرينيين وصيّادى السمك وأسّرههم. وبحرها غني بالسمك، إلى جانب كونها منطقة إستراتيجية تسيطر على مدخل البحر الأحمر.

بفتح فتشديد. جزيرة تفصل باب المنذب إلى قسمين: شرقي وعرضه نحو ثلاثة كيلومترات، وغربي عرضه ٢١ كيلومتراً. والسفن تستعمل المضيق الشرقي لأن الغربي تقع فيه مجموعة صخور بركانية تُسمى الأخوات السبع.

تقع على مقربة من قرية تَزْيَادَه وبيت
شَدَان .

نَابِه:

ذي نابِه . من قُرَى جَبَل دُبْحَانَ فِي
الْحُجْرِيَّة .

النَّابِيَه:

قرية في الشرق الشمالي من باب
الْمَنْدَب . عِدَادَهَا مِنْ مَرْكَز الْعَارَه
بمديرية «طُور الباحة» وأعمال محافظة
لحج . وهي من قُرَى قِبَائِل الصَّبِيحِي .

آل نَاجِح:


قبيلة من بني هُوَيْدِي ، إحدى قبائل
وائله بن شَاكِر . ديارهم في مديرية
بِحْتَف من أعمال محافظة صَعْدَه .

النَّاجِرَه:

قرية في مركز لَبْعُوس ، من مديرية
يَافِع وأعمال محافظة لَحْج . تقع على
مقربة من الْمَخَجَبَه . وفيها أهل الشيخ
علي من قبائل يافع العليا .

آل نَاجِع:

قبيلة من الشولان إحدى فروع قبائل
ذو حُسَيْن بن غيلان . ديارهم في «حُزْم
الْجَوْف» . قال الحجري : ومن



بنو ناب:

فخيدة من بلي القُضَاعِيَه . منازلهم
المهجريه في صعيد مصر . وهم : بنو
ناب بن بلي بن عمرو بن الحاف بن
قُضَاعَه .

وآل بو ناب : عشيرة من العلويين
الحضارم ، يسكنون وادي عَسَيْلَانَ من
مديرية بَيْحَانَ وأعمال محافظة شَبْوَه .

النَّابِضَه:

من قُرَى زَيْدَةَ الصَّبِيْعَر فِي شِمَال
غرب وادي حضرموت . تقع في أعلا
وادي رثيث - بفتح فكسر فسكون -
الذي يسيل من جبال ريدة الصَّبِيْعَر .

النَّابِئِي:

قرية في بني الحَيَّاط من مديرية
الطويلة وأعمال محافظة المَحْوِيْت .

فروعهم: آل مَهْدِي، وآل العَجْجِي،
والعُكَيْمِي، وآل سعيد أصحاب البُعني،
وآل مقبل أصحاب أبا البيبان، وآل
فايد أصحاب الراعي، وآل راصع،
وآل عبد الله بن ناجع الساكنين في
خَبّ، وآل صفرير، وآل جعمله، وآل
شلو، وآل تالبه.

نَاجِحَة:

الباناجه - وقد يقال ناجيه بزيادة ياء
- عشيرة من دَوْعَن تسكن بلدة الرشيد.

قال مؤلف إدام القوت: منهم الشيخ
الصالح المشهور يوسف بن أحمد
بانَاجِه المتوفي سنة ٧٨٣هـ. ومن آل
بانَاجِه الشيخان عبد الله وعبد الرحمن
كانت لهم ثروة وتجاره واسعة بالحجاز
والهند ومصر، وكانت لهم رُتب شريفة

بمكة أيام الأتراك، إلا أن أسبابهم
انقطعت من حضرموت ولا تزال لهم
بقايا في أفريقيا وغيرها. كما ذكر
مؤلف «الشامل في تاريخ حضرموت»
أن من أعلامهم: الشيخ عبد الله با
عمر باناجه الذي اشتهر بالصلاح
والتبهر في علوم الفقه. ومكان ضريحه
في قرية رحاب بدوعن.

بنو نَاجِي:

قبيله من آل التَّبَاعِي الجَمَيْرِيين،

كانت لهم الإمارة على بلاد المَخَادِر
وذلك في أول القرن السابع الهجري،
أشهرهم السلطان ناجي التَّبَعِي الذي
نُسِب إليه قاع السُّحول فيقال «سُحول
لبن ناجي». ولهم مآثر في المخادر
وغيرها. كما كان منهم الفقيه عبد
الله بن علي بن ناجي بن عبد الحميد
التَّبَاعِي، ترجمه الجَنْدِي فقال: كان
مسكنه قرية بالقرب من المَخَادِر تُعْرَفُ
«بالقُرَيْعَا» وعنه أخذ جماعه. وكان له
ابن اسمه محمد كان فقيهاً فاضلاً توفي
سنة ٦٦٤هـ.

وينو ناجي - أيضاً - من قبائل
الشَّعَادِرَة في جنوب غرب مدينة حَجَّه.
وينو ناجي: قبيله وبلده في منطقة
الحَنَشَات من بلاد «نِهْم» في شمال
شرق صنعاء.

وآل ناجي: من قبائل مديرية رَجُوزَة
في بَرَّظ. يسكنون قرية البحابه.

وأهل نَاجِي: من قبائل البَكْرِي في
رُدْقَان (الأجعود). منازلهم في الخاله
والخبائه من قُرَى الحَيْثَلِيين.

وأهل بن ناجي: فخذ من قبيلة
النَّاجِبِي (ذو نَاجِب) إحدى قبائل يافع
السفلى. وهم من قبائل يافع التي
استوطنت حضرموت بالقرن الحادي
عشر الهجري ولهم بقية هناك.

نَاجِيَّة:

الداخلية، غربي صنعاء. وهي أرض زراعية، ومن أسماء محلاتها: عُبْر عصفور، عُبْر سعد، عُبْر الموقر، باب الحَوْد، قَرَضَه، الظاهره.

بطن من مُرَاد، قيل أن اسمه يحابر فتمرد فسمى مراداً، وهو ابن مَدَجِج، ابن أدد بن زيد بن عمرو بن زيد بن كَهْلَانَ بن سبأ. وموطن قبيلة مُرَاد في رَدَاع بالشرق من دَمَار.

النَّاجِيَّة:

مركز إداري من مديرية حُبَيْش وأعمال محافظة إب. يضم مجموعة قُرَى منها: الحَمراء، الشريف، الظاهر، سَوَادَه، بني مُرَّ، الجَبُوب، المقراني، شَطَّ جَبِيْر، وغيرها.

وَنَاجِيَه - أيضاً - بطن من الأشعرِيِّين، وهو: ناجيه بن الجماهر بن الأشعر. لهم بقية في مديرية بَاجِل من أعمال محافظة الحُدَيْدَه.

وَأَل النَّاجِيَه: عائله من أهل وَصَاب العالي، في غرب مدينة دَمَار، منهم النائب محمد بن صالح بن علي النَّاجِيَه، عضو مجلس النواب (١٩٩٧م) عضو لجنة العَدْل والأوقاف بالمجلس.

وناجيه: بطن من جُعْفَى، وهو: ناجيه بن مالك بن حريم بن جُعْفَى. لهم بقية في حضرموت وهم (أَل بانَاجَه). كما أن منهم الصحابي الخُرَيْت بن راشد الناجي أحد أشياع علي بن أبي طالب، وجاءه من البصره بثلاثمائة من بني ناجيه فشهدوا معه «الجمل» و«صفين» وأقاموا بالكوفة.

ذو نَاجِب:

بفتح النون وكسر الخاء. وإِد مشهور في يَافِع. يقع بالشرق من جبل «لَبُغُوس» بمسافة نحو عشرة أكيال. اشتهر قديماً وحديثاً بزراعة أجود أنواع البن الياضي؛ حيث يوجد في الوادي ما يزيد على ٢٧٩ ألف شجرة بُنْ تقريباً في مساحة تصل إلى ١٠٢٩ فداناً. كما ينتج الوادي النخيل والفواكه، لذلك أطلق عليه «الوادي

بنو نَاجِت:

مركز إداري من مديرية الجَبِين في رَيَمَه وأعمال محافظة صنعاء.

النَّاجِي:

من شعاب منطقة الحَدَب في الحَيَمَة

الأخضر» أو «وادي السدود» حيث أقيمت في الوادي عدد من السدود والحواجز المائية التي بُنيت على نفقة وزارة الزراعة والري، أشهرها: (١) سد حاف: الواقع على مقربة من منطقة الشُعَاب/ الحَنَكَة، وسعته الاستيعابية تصل إلى ١٢٠ ألف متر مكعب. (٢) سد شرعه: وسعته ١٠٥ ألف متر مكعب. (٣) سد الصلولة: وسعته ٧٠ ألف متر مكعب. أما أشهر قُرَى ومناطق وادي ذي نَاجِب فندكر منها: الحَنَكَة، حَمَحَمَة، الشُعَاب، دار الصلابه، نَاعِب، شيوخه، جَزِير، عَدْيُوَه، أسفل تَلِب، مضيضه، رَهْوَه، المعزبه. وقد شَهِدَت هذه القُرَى في السنوات الأخيرة تقدماً ملحوظاً في المجال المعماري، حيث شَيِّد وأقام أبناء الوادي الكثير من المباني السكنية الجديدة. كما يوجد في الوادي نحو تسعة مساجد حديثه أشهرها: الجامع الكبير بمنطقة عَدْيُوَه، ومسجد الرحمن أسفل تَلِب، ومسجد السُّنَه بمنطقة مضيضه.

حَجُون، آل علايه، آل سعيد عامر، آل الديباني، آل الشقي، آل عزان، آل المنصوري، آل الصبيحي، آل الرباكي، آل المالكي، آل البريكي، آل الأشطل، آل صايل، آل بن عويضان، آل شعفل، أهل قحيم، أهل مَرَضَع، أهل طَسَه، أهل بركين، آل الكَسَادِي، وغيرها من القبائل التي تنتشر مساكنها في الوادي. وقد اختارت بعض هذه القبائل شيخاً لها يقوم بدوره في حل القضايا بين المواطنين وتسيير أمور القبيلة وتمثيلها أمام السلطات المحلية. ومن أبرز مشائخ هذه القبيلة في عصرنا: الشيخ محمد صالح شيخ قبيلة آل بن ناجي، والشيخ عبد الله أحمد شيخ قبيلة آل مرشد، والشيخ الأديب محمد سالم الكهالي شيخ قبيلة آل الكهالي، والشيخ عبد الرحمن محمد عبد الله بن عطف شيخ قبيلة آل بن عِطَاف، والشيخ عبد الله سالم شيخ قبيلة آل بن صالح عمر. ومن القبيلة الأخيرة الشيخ عوض بن صالح النَّاجِي.

ويُطلَق إسم الوادي على القبائل القاطنة فيه، وهم ينتمون إلى قبائل شَتَّى. ومن هذه القبائل: آل بن ناجي، آل مرشد، آل الكهالي، آل بن عِطَاف، آل بن حِطْبِين، آل طويرق، آل وتجدر الإشارة إلى أن المشائخ آل الأخرم، مشائخ آل قُطَيْب في وادي لَحْج، يرجعون في أصولهم إلى آل الكَسَادِي، أحد بطون هذه القبيلة. كما أن قبائل ذي نَاجِب كانت ضمن قبائل

ورغم أن المدينة حديثة العهد بالتمصير، إلا أن المنطقة لها جذور تاريخية قديمة، إذ كانت مدينة ومخلاف عمّار ومخلاف العوّد من ذي رعين من حمير. كما سكنها الثراخم من أشرف حمير.

وتشكل التأديرة في أعمالها (مديرية) من مديريات محافظة إب، تضم المراكز الإدارية التالية: حُزْب، مُقْنِع الاعلا، المِفْتاح الاعلا، مَالِك، عَمَقَه، حَدَه، شَيْب المِرْنَسِي، الرِّمَازِمَه، الفَجْرَه، الشَّرْئِمَه العَلِيَا، العَارِضَه، شَحَب، شِرِيح، ظَلِيم. وجميعها تشمل مجموعة قُرى ومحلات، أشهرها: المَقَالِح التي يُنسب إليها آل المَقَالِح ومن ساكنيها بنو الحَكِيم، ثم قرية كُهَال محل القضاة آل الكُهَالِي، وقرية المَضْنَعَه، وخربة الصّايدي، والدُوَيْر محل آل عَنْتَر، ثم ذي الدَرْب محل سكن آل العَوْدِي، والجُبُجْب، والجَلْب محل آل الجَلْبِي، وبيت الرّاعي، وبيت البَنَّا، وبيت المّاس، وبيت الجَوْفِي، وبيت مُجَمَّل، وبيت عُبَيْد، وبيت الرُّبَاعِي وهم فرع من آل الشامي، وبيت القَهْمِي، وبيت الوَعِيل، وبيت المشرعي وجبُوب النعمي، وغيرها.

يافع التي استوطنت حضرموت منذ أول القرن الثاني عشر الهجري، وكان منهم أمير مدينة المُكَلَّا: صلاح بن محمد الكَسَادِي اليافعي، ثم ابنه عمر بن صلاح. أما أبرز المُنتسبين إلى هذه القبيلة - في عصرنا - فنشير إلى إسم الشيخ العلامة الكبير والمؤرخ المعروف عبد الله بن أحمد بن محسن النّاجبي إمام وخطيب مسجد جامع السلطان عُمر القُعطِي بالمُكَلَّا، وهو مؤلف كتاب «حضرموت، فصول في الدّول والأعلام والقبائل والأنساب» الذي رجعنا إليه في الأمور المتعلقة بقبائل حضرموت وأعيانها.

فَائِد:

من قُرى جبل دَلَال في بَعْدَان. تقع بجوار وادي شاهره.

النّايِرَه:

مدينه مشهوره في الشرق الشمالي من مدينة إب. تبعد عنها بمسافة ٦٠ كيلاً، وعن مدينة يريم جنوباً بمسافة ٢٨ كيلاً. وتقوم المدينة على مسيل وادي القَشِيْب الذي يصب إلى وادي بَنَّا المشهور حيث تزرع أنواع الحبوب حتى الحبة السوداء والكمون والكزبرة والخشخاش وغيره.

وتتميز المنطقة بجبالها الشامخة، التي تعلوها عدد من الحصون والقلاع الأثرية القديمة، نذكر منها: حصن شَحَب في رأس جبل عَمَّار وهو من أعلا جبال اليمن ويصل ارتفاعه عن سطح البحر نحو ثلاثة آلاف متر. ثم حصن برياش فوق قرية جَرَف النمر، وحصن مَضْرَح في منطقة حَذَّه وهو من الحصون المنيعه، ثم حصن لَيْثَان في منطقة الشُرْئِمه وفيه مآثر قديمه. ثم حصن حَنْوَل في أعلا حَزْب وهو المعروف قديماً باسم قُمران بضم القاف. وتجدر الإشارة إلى أن وادي بَنَّا يسقى أغلب أراضي النادره.

والتَّادِره: محله في قرية الرحبه إحدى قُرَى مركز الأحْجُور من مديرية «شَرْعَب السَّلام» وأعمال محافظة تَعِز.

والتَّادِره: من قُرَى مديرية «نَحَب والشَّعَف» في محافظة الجَوْف.

فَأَشْح:

بطن من بنو مالك بن جُشْم بن حاشد. فيه الفخائذ التالية: (١) بَهْمَان. وإليه يُنسَب وطن بحاشد ثم في خيار جنوب حُوْث، وقد دخلوا في وادعه. (٢) ذو جراد في المشراق بمنطقة قَفْلَة عِدْر، ولهم قرية عامره إلى يومنا يقال لها: صربان ذو جراد، تقع بجوار قرية الشُّوكَان.

والتَّادِره - أيضاً - محله في مركز بني مُحَرَّم من أعمال مدينة إب. تقع جوار قرية المنائي.

بنو فَأَشِر:

قرية جنوب مدينة حُوْث بمسافة ١٣ كيلاً. منها «بنو النَّاشِرِي» الهمدانيين مشايخ الشُّوْدة ونواحيها.

والتَّادِره: محله في منطقة الهَادِس من مديرية السَّيَّانِي وأعمال محافظة إب.

وبنو النَّاشِرِي: بطن من قبائل عَكَّ. لهم قرية «النَّاشِرِيه» في وادي مَوْر الواقعه بالغرب من مدينة «الرُّهْرَه» بمسافة ١٧ كيلاً، وكذا قرية «ذَيْر النَّاشِرِي» في مديرية المَرَاوِعه. وقد خرج من هذا البيت عدد كبير من رجال القضاء والفق والأدب شملهم سنة ٦٦٠هـ.

والتَّادِره: بلده خاربه في صعيد لَحْج. ذكرها الجَنْدِي في كتابه «السلوك» وقال أنه كان بها فقيه اسمه علي بن حاتم الكتاني وولديه العالمين الحَافِظِين للقرآن، وكان قد غزا قريتهم قبائل من العَجَالِم والأجْعُود فقتلهم سنة ٦٦٠هـ.

ذَكَرَ ابْنُ مَخْرَمَةَ مِنْ أَعْلَامِهِمْ: عَبَّاسُ بْنُ الْفَضْلِ النَّاشِرِيُّ الْمَعَاوِرِيُّ. وَلَهُمْ يَلْقَبُهُ إِلَى يَوْمِنَا هَذَا وَكَانَ مِنْ أَعْلَامِ مَتَأَخِرِيهِمْ: الْعَلَامَةُ عَبْدُ اللَّهِ بْنُ عَبْدِ الْكَرِيمِ النَّاشِرِيُّ وَهُوَ أَحَدُ أَسَاتِذَةِ «دَارِ النَّصْرِ» بِمَدِينَةِ تَعِيزٍ، وَكَانَ جُلَّ اشْتِغَالِهِ فِي تَدْرِيسِ الْقُرْآنِ. كَمَا أَنَّ مِنْهُمْ أَحْمَدُ بْنُ عَبْدِ نَاشِرِ الْعَرِيقِيِّ الْمَتَوَفِيِّ سَنَةَ ١٤١٧هـ / ١٩٩٦م وَكَانَ مِنْ رِجَالِ الْأَعْمَالِ الَّذِينَ أَسْهَمُوا بِنَصِيبٍ كَبِيرٍ فِي دَعْمِ الْحَرَكَةِ الْوَطْنِيَّةِ وَالْمِشَارَكَةِ فِيهَا. وَجَمِيعُ آلِ نَاشِرٍ - كَمَا جَاءَ فِي تَارِيخِ ابْنِ الْأَثِيرِ - يُنْسَبُونَ إِلَى جَدِّهِمْ: نَاشِرِ بْنِ الْأَبِيضِ بْنِ كِنَانَةَ بْنِ مُسْلِيَةَ بْنِ عَامِرِ بْنِ عَمْرٍو بْنِ عَلَّةَ بْنِ جَلْدِ بَطْنِ مِنْ هَمْدَانَ.

وَالنَّاشِرِيُّ: فَخِيذُهُ مِنَ السَّرِيمِيِّ إِحْدَى قَبَائِلِ الْعَبْدَلِيِّ أَوْ أَهْلُ عَبْدِ اللَّهِ مِنَ الْأَجْعُودِ فِي رَذْقَانَ.

آل نَاصِرٍ:

قَبِيلُهُ مِنْ حَجُوزٍ، دِيَارِهِمْ فِي الشَّرْفِ الْأَعْلَى مِنْ أَعْمَالِ مَحَافِظَةِ حَجَّةٍ.

وَأَلُّ نَاصِرٍ - أَيْضاً - مِنْ قَبَائِلِ حَوْلَانَ ابْنِ عَامِرٍ. يَسْكُنُونَ مَنطِقَةَ «عَكْوَانَ» مِنْ مَدِيرِيَةِ الصَّفْرَاءِ وَأَعْمَالِ مَحَافِظَةِ صَعْدَةَ.

كِتَابٌ مُسْتَقِلٌ عَنْ حَيَاتِهِمْ بِعَنْوَانِ «الْبُسْتَانِ الزَّاهِرِ فِي عُلَمَاءِ آلِ نَاشِرٍ». وَنَذَكَرْنَا مِنْهُمْ الْفَقِيهَ الْعَلَامَةَ عَبْدَ الرَّحْمَنِ بْنِ مُحَمَّدِ بْنِ عَبْدِ الرَّحْمَنِ النَّاشِرِيِّ الْمَتَوَفِيِّ سَنَةَ ١٣٠٨هـ قَالَ عَنْهُ مُؤَلِّفُ «نَشْرِ الثَّنَاءِ الْحَسَنِ» أَنَّهُ كَانَ يُلَقَّبُ بِالْغَزَالِيِّ تَشْبَهُاً لَهُ بِالْإِمَامِ الْغَزَالِيِّ لِكَثْرَةِ عِلْمِهِ مَعَ اعْتِنَائِهِ بِتَحْصِيلِ الْعِلْمِ وَالِاقْبَالِ عَلَيْهِ دَرَساً وَتَدْرِيساً وَإِفْتَاءً وَعَمَلًا، وَلَمَّا مَاتَ صَنَوَهُ الْعَلَامَةُ مُحَمَّدُ بْنُ مُحَمَّدِ النَّاشِرِيِّ سَنَةَ ١٢٧٨هـ تَوَلَّى صَاحِبُ التَّرْجُمَةِ بَعْدَهُ الْقَضَاءَ فِي مَدِينَةِ بَاجَلٍ.

وَبَنُو النَّاشِرِيِّ: عَائِلُهُ مِنْ أَهْلِ مَدِينَةِ صَنْعَاءٍ. يُنْسَبُونَ إِلَى الْهَادِي (الْمُلَقَّبِ النَّاشِرِيِّ) بْنِ قَاسِمِ بْنِ الْهَادِي بْنِ عَزِ الدِّينِ بْنِ الْقَاسِمِ بْنِ فِضَائِلِ بْنِ مُحَمَّدِ بْنِ إِبْرَاهِيمِ بْنِ ابْنِ الْمُتَوَكَّلِ الْمُطَهَّرِ بْنِ يَحْيَى الْمَرْتَضَى، الْمُنْتَهَى نَسَبُهُ إِلَى الْحَسَنِ بْنِ عَلِيِّ بْنِ أَبِي طَالِبٍ. وَمِنْ أَعْلَامِ هَذَا الْبَيْتِ الْأَدِيبُ الْهَادِي بْنُ أَحْمَدَ النَّاشِرِيِّ الْحَسَنِيُّ الصَّنْعَائِيُّ، وَهُوَ مِنْ أَدْبَاءِ الْقَرْنِ الثَّانِي عَشَرَ الْهَجْرِيِّ، تَرَجَّمَ لَهُ مُؤَلِّفُ «نَشْرِ الْعَرَفِ» وَأُورِدَ لَهُ نَمَازِجٌ مِنْ شِعْرِهِ. كَمَا أَنَّ مِنْ مَتَأَخِرِيهِمْ: عَبْدُ الْمَلِكِ النَّاشِرِيُّ الْمَتَوَفِيُّ سَنَةَ ١٤١٧هـ. وَأَلُّ النَّاشِرِيِّ: حَيٌّ مِنَ الْمَعَاوِرِ،

- وينو ناصِر: قبيله وقرية في بني قوس من الحدا، تقع منازلهم في شمال مدينة دَمَار.
- وينو ناصِر: قبيله في جبل دَلال من بَعْدان. لهم قرية يُقال لها «ذى ناصِر» جوار قرية بلسان.
- وينو ناصِر: من قبائل العُدَيْن. يسكنون في منطقة «قصع حلبان».
- وَأَل ناصِر: فخيذه من آل عُنيم إحدى قبائل قَيْفه في رَداع. لهم قرية «خَيْد ناصِر» بجوار قرىتي القاهر والشريه.
- وَأَل ناصِر: قبيلة تسكن منطقة دَوْس في محافظة أبين.
- وَأَل ناصِر: من قبائل «جَمِير الوادي» في يَهَر من مديرية يَافِع وأعمال محافظة لَحَج.
- وأهل ناصِر: من قبائل أهل نعيم/ نعيمى في بَيْحان من أعمال محافظة شبوه. وهم فخائل منهم: أهل علي بن ناصر في ضاغط، وأهل أحمد بن ناصر في الديره.
- وأهل ناصر: فخيذه من أهل دَعَار/ دغارى من العوائل العليا. ديارهم في مديرية يصاب من محافظة شبوه.
- وأهل ناصر: قبيله من الأقموش/
- نَقْمُوش من آل ذَيْب جَمِير. ديارهم في وادي حَبان من مديرية الصعيد.
- ودار ناصر: قرية شرقي الوَهْط في لَحَج.
- والناصر - بلام التعريف - من أحياء مدينة دَمَار.
- وَالنَّاصِر: قلعه في منطقة الطلح من مديرية عرما في محافظة شبوه.
- وَأَل الناصِر: فرع من بيت شرف الدين أهل كوكبان، من ولد: الناصر بن عبد الرب بن علي ابن شمس الدين بن الإمام شرف الدين المنتهى نسبه إلى الحسن بن علي بن أبي طالب. ومن هذا البيت: أحمد الفضيل بن يحيى بن الناصر، من أعلام القرن الثاني عشر الهجرى. وكذا العلامة المحسن بن أحمد بن عبد القادر الناصر المتوفي سنة ١١٩١هـ وكان عالماً شاعراً وله مشاركة في النحو والأدب والتاريخ. ومنهم في عصرنا: العميد أحمد الناصر مدير معهد اللغات بالقوات المسلحة.
- وَأَل ناصر الدين: فرع من بيت المَرْوني، من ولد: يحيى بن منصور بن مُفضل بن الحجاج. نذكر منهم حاكم الحيمه العلام إسماعيل بن

والتَّاصِرَة: حصن وبلده بالغرب الشمالي من جبل عيال يزيد. وهو مركز مديرية السُّودَة من أعمال محافظة عَمْرَان.

والتَّاصِرَة: منطقة في مدينة مأرب، كان بها مقر الحاكم لناحية مأرب.

والتَّاصِرَة: حصن يطل على مدينة شَهَارَه في الأهنوم بشمال ظَلَيْمَه حَبُور.

والتَّاصِرَة: قلعه وبلده كبيره فيها مركز مديرية «خَيْرَان المحرَّق» من أعمال محافظة حَجَّه.

والتَّاصِرَة: قلعه في بني يُوْس من مديرية «أَفْلَح اليمن» وأعمال حَجَّه.

والتَّاصِرَة: من قلاع مديرية الشَّاهِل في شمال غرب مدينة حَجَّه ومن أعمالها.

والتَّاصِرَة: قلعه في مديرية الشَّعَادِرَة بالجنوب الغربي من حَجَّه. وثمة قلعة تحمل ذات الاسم بجوار مدينة حَجَّه.

والتَّاصِرَة: قلعه في منطقة «بلاد اليُوبي» من مديرية قَعْطَبَه وأعمال محافظة الضَّالِع.

والتَّاصِرَة: من قلاع منطقة شَحْب في النَّادِرَة، تطل على قرية بيت مشرع.

إسماعيل بن يحيى بن قاسم بن آدم بن ناصر الدين المتوفى بقرية «العِر» في الحيمه سنة ١٣٦٦هـ، ثم ولده العلامة عبد الرحمن بن محمد. وكذا حاكم ناحية أرحب العلامة عبد الملك بن علي المَرْوَنِي.

التَّاصِرَة:

حصن متصل بجبل ثُلا من الناحية الشمالية، قال القاضي حسين السياغي: هو حصن فيه مآثر وبيوت خاربه، وفي أعلاه القلعة المنيعة الأثرية وبها تحصن الإمام المطهر بن شرف الدين حينما حاصره سنان باشا الوالي على اليمن من قبَل الأتراك للمرة الأولى في القرن العاشر الهجري، ومكث عدة شهور ولم يحظ منه بطائل. وفي باطن الحصن غار مُدَرَّج إلى أسفل الجبل كان يَنْتَفِع به المُحَاصِرُون من أصحاب المطهر وينزلون منه لقضاء حوائجهم ولم يشعر به الأتراك، وكان وسيلة أيضاً لمدهم بكل الحاجات والإمدادات حتى أضطر سنان إلى المصالحة.

والتَّاصِرَة - أيضاً - حصن في جبل بني مَهْلِيل من الحَيْمَة الداخلية بمغرب صنعاء.

كُوَكْبَان ثم توزعت مساكنها في ظَفِير حجه وفي صنعاء وهَمْدَان وبني مَطَر وغيرها. وقد بَرَز من هذا البيت الكثير من رجال الفقه والقضاء والأدب أمثال القاضي العلامة عبد الله بن يحيى بن محمد النَّاطِرِي الظفيري، المتوفي سنة ٩٢١هـ وقد كان من كبار المحققين في علم العربية والفقه وله كتاب «شرح الكافية لابن الحاجب». كما تولّى القضاء للإمام شرف الدين. وأمثال العلامة محمد بن أحمد بن محمد بن أبي القاسم الناظري، لعله عاش قريباً من عصر الأول وله كتاب «جوهرة الفرائض لمعاني مفتاح الفاضل» في الفقه. ومن شاهير بيت النَّاطِرِي في حجه: حَمْدِي بن علي الناظري، ومحمد بن علي الناظري، ومحمد بن عبد الله الناظري وهو من شهداء الثورة وكان قد أسْتَشْهَد في منطقة عَصْر خلال حرب السبعين يوماً. ومما يُذَكَّر عن محمد بن علي الناظري أنه كان من المشاركين في ثورة ١٩٥٥م وفي الضربة القاضية التي قادها العُلفِي واللقية والهندوانه وهي التي أدت إلى وفاة الإمام أحمد. كما أن من آل النَّاطِرِي - أهل صنعاء - الأستاذ محمد النَّاطِرِي رئيس نادي الوحدة الرياضي وأحد قيادات الطيران اليمني.

والتَّاصِرِه: قرية في وادي الرَّمَادِه من مركز الربيعي وأعمال تَعِز.

والتَّاصِرِه: حاجز مائي في منطقة الأَمْجُود من مديرية «شَرْعَب السَّلَام» وأعمال تعز.

والتَّاصِرِه: قرية في منطقة الحُشْم من مديرية الرَّهْرَه وأعمال محافظة الحُدَيْدَه.

النَّاصِفِه:

مركز إداري من مديرية الرَّاهِر وأعمال محافظة البيضاء. فيه آل حيش وآل راشد وآل بلغيث وآل منصر.

والتَّاصِفِه - أيضاً - مركز إداري من مديرية عُنْمَه وأعمال دَمَار.

نَاطِع:

بفتح فكسر الطاء. مديرية من مديريات محافظة البيضاء، مركزها الرئيسي قرية «المحيا» وتشمل المراكز الإدارية التالية: وعاله، آل سُودَان، آل رَقَاب، الدَّغِيمَه، آل منصور، العَيْلَه، آل فرج، دحلان، آل دَبَان، ذي سنومه.

آل النَّاطِرِي:

عائله مشهورة موطنها الأصلي مدينة

نَاعِب:

بفتح النون وكسر العين. قرية وحصن في منطقة زَاوَه من مديرية لَوْدَر وأعمال محافظة أُبَيْن. من ساكنيها: أهل علي بن منصور، وأهل هادي بن منصور، وهما من فروع قبائل أهل حَسَنَه/ الحَسَنِي من ذَيْئِه.

وناعب - أيضاً - قبيلة وبلده في جبل كَبُعُوس من يَافِع وأعمال محافظة لَحْج. كانت من ضمن قبائل يافع التي استوطنت سواحل حضرموت.

وبنو ناعب: من قبائل قُضَاعَه. ديارهم في وادي عِمِد بحضرموت. ومعلوم أن قُضَاعَه كانت بمأرب فتفرقت منها بعد تفرق الأزد، وقد سَكَّنت بعض قبائل من قُضَاعَه في حضرموت ومنها بنو ناعب وبنو رثام وقبائل المَهْرَه.

نَاعِط:

بفتح النون وخفض العين. مدينة أثرية مشهورة في جبل بُنَيْن أحد جبال قاع البُون. تبعد شرقاً عن مدينة عَمْرَان بمسافة ١٦ كيلاً. عِدَادُهَا اليوم من مديرية نَحَارِف الحَاثِدِيَّة. وقد كانت في القرن الثالث الميلادي عاصمة إمارة «سَمْعِي» الحاشدية التي حَاصَرَت

دولة سبأ. وفي جبل نَاعِط سدود محفورة في أصل الجبل لخزن المياه، كما أن فيه بِنَاء قديم يُسميه الأهالي «خانوق أسعد». وقد أفاض الهمداني في وصف ناعط وما كان قائماً فيها من قصور كبيره وصغيرة، ومنها قصر «يَعْرُق» وقصر «ذي نَعْوَه» المكعب. وقد كانت لهذين القصرين أعمدة منجورة، نُقِل بعضها إلى صنعاء حيث أستخدمت ضمن أعمدة قبة المتوكل.

وناعط - أيضاً - حصن في أعلا قرية «الكُوْلَه» من مديرية العَشَه. وهي في شمال البلدة السابقة.

نَاعِم:

وإِ في مغربة بني الحَارِث من مديرية «أفْلَح الشام» وأعمال محافظة حَجَّه. كما يُطَلَق ذات الاسم على حصن في جبل حُمْلَان المتصل بجبل نَعْمَان المُطَلَّ على مدينة حَجَّه.

وبنو ناعم: بلده في مركز «عِيَال حَاتِم» من مديرية «جبل عِيَال يَزِيد» وأعمال محافظة عَمْرَان.

وببيت ناعم: قرية من «بلاد جنب» بمديرية السُود وأعمال محافظة عَمْرَان. ومديرية ذي نَاعِم: مديرية من مديريات محافظة البيضاء. تبعد عن

مركز المحافظة بحوالي ٢٥ كيلاً، ومنها تمر الطريق الاسفلتية التي تربط المحافظة بالعاصمة صنعاء وغيرها من المناطق. وتتكون المديرية من ستة مراكز إدارية هي: المُنقطع، الدريعا، الرِبَاط، الحَيْكَل، طِيَاب، ذمجير. وهي مناطق تسكنها قبائل ذات تركيبه واحده، وهم: آل عُمر، ومن تفرعاتهم: آل سواده والمَلَاجم وآل هَدَيْب وغيرهم. ويوجد في مدينة المنقطع التي هي مركز المديرية، يوجد مطار لاستقبال الطائرات الصغيرة، كما أن المديرية قد شهدت الكثير من المنجزات التنمويه التحديثية. وتجدر الاشارة إلى أن هناك قطاع كبير من أبناء المديرية يعيشون في المَهْجَر.

نَافِع:

بفتح النون وخفض الفاء. سيجن مشهور كان قائماً في مدينة حَجَّه، وقد تم هدمه عام ١٩٨٠م وكان من المعتقلات الرهيبة التي شهدت سجن عدد من أحرار اليمن وخاصةً رجالات ثورة ١٩٤٨م الدستورية.

وبنو نافع: من قبائل وادي السُر في شمال شرق مدينة صنعاء. كانت لهم الإمارة على بلاد السُر كما حكاها الهمداني في الأكليل.

وآل أبي نافع (بأنافع): من قبائل مَدْحَج في حضرموت، نذكر منهم الشيخ عبد الكريم بن محمد بانافع، كان من كبار تجار مدينة المُكَلَّا

بطن من قبائل الصَدَف. قال الهمداني أن منهم بنو زرعه، وبنو جعشم، وتريساً، وآل خيره، وُضْهَابَه وغيرهم من القبائل التي تسكن وادي دَوْعَن بحضرموت. ويقال لهم اليوم (آل باناعمه) وهؤلاء كانت لهم الزعامه على مدينة شِبام في وادي حضرموت، كما كانت تَرَجع إليهم أحكام العادة والأغْرَاف في مدينة سيئون. وقد انتقل بعضهم إلى مدينة صَيْف أمثال الشيخ

النَّامِيسِي:

من قُرَى جبل لَبْعُوس في يَافِع . فيها آل بن طَهَيْف وآل الرشيدى .

نَاقَه:

بفتحات . قريه وأرض متسعه في جبل الظَّاهِر الواقع بالغرب الجنوبي من مدينة صَعْدَه . وهي من قُرَى حَوْلَانَ ابن عامر .

وَنَامَه - أيضاً - جبل مناهض لجبل التَّغْكِر من الغرب . أسفله وادي نامه الواقع في غرب الجَنْد وأشرف غربي مدينة القَاعِده ، وهو من الوديان التي ترفد وادي رَسِيَان بالسيول ، ويبعد عن مدينة تَهْر شمالاً بمسافة ٢٠ كيلاً .

نَاهُز:

جبل في شمال شرق وادي مَيْقَعَه ، فيما بينه وبين وادي حَجْر بحضرموت .

آل نَاهِض:

فخيزه من ذو حُسين بن عَيْلَانَ ، إحدى قبائل دُهْمَه بن دَهْم بن شَاكِر من بَكِيل . ديارهم في قرية طننfan من مديرية رَجُوزَه في بَرَط ، ومنهم بيت في مدينة صَعْدَه .

المقيمين بعدن ومن ذوي الرأي فيها ، توفي بعدن سنة ١٣٤١هـ وقد كانت له مكانة طيبة عند السلطان محمد بن عبد الله الكثيري . كما أن من هذا البيت - في عصرنا - الكاتب الصحفي عبد الله بن أحمد بانافع المحرر بجريدة «الطريق» الاسبوعية . وتعيش طائفة كبيرة من آل بانافع ضمن قبائل العَوَالِق في مدينة الصعيد بمحافظة شَبَوَه ، والبعض يسكن مديرية مَيْقَعَه ، منهم الشيخ العلامه أبو بكر بن عبد الرحمن بن محمد بانافع المتوفي سنة ١٤٢٠هـ / ١٩٩٩م عن عمر ناهز الثمانين عاماً قَضَى معظمه في خدمة الدين والعلم والوطن . كما أن منهم الشيخ الوقور المثقف علي بانافع .

النَّاقَه:

(باب النَّاقَه) . مَضِيق شمال جبل دهنه ، ما بين حَمِيس بنى سعد ومدينة بَاجِل شمالاً . وهو مضيق بين جبلين من الجرانيت الأصم ، ومنه تمر الطريق الاسفلتية الداخبة من صنعاء في اتجاه مدينة الحُدَيْدَة .

نَاوِر:

بلده في مركز القَّارَه من مديرية رُصْد وأعمال محافظة أَيْن .

النَّاهِم:

مدينة إب فقرأ على علمائها في فقه الشافعية وفي النحو وأصول الدين وجَوِّد في ذلك وتصدر للتدريس بمسجد الصَّبَّان الواقع قرب الجامع الكبير واستفاد منه خلق كثير، كما تصدر للافتاء حتى توفاه الله سنة ١٣٤٤ هـ.

(ذو ناهم). منطقة في إزْتَاب من مديرية يَرِيم وأعمال محافظة إب. تقع جوار بلدة المراجب.

وغيل النَّاهِم: من غيول بلدة المَقَاطِرَة من مديرية الصُّلُو في الحُجْرِيَّة.

نَايف:

حصن في بني القُدَمَى من مديرية بني العَوَّام وأعمال محافظة حَجَّه. يقع أعلا جبل مروه، وفيه مَصْنَعه أثريه قديمه.

والنايفد بالتعريف - من بلدان حَاشِد في منطقة عَشْم بمديرية حَجِر وأعمال محافظة عَمْرَان. إليها يُنْسَب آل نايف أهل صنعاء وأرحب، ومن هؤلاء: حسن نايف من قيادات البنك الفرنسي.

وآل أبو نايف: من أعيان منطقة الظَّلْح في شمال مدينة صَعْدَه.

آل نَائِل:

من قبائل وَادِعَة صَعْدَه. يسكنون منطقة الرُّوز بمديرية الصفراء، وبدوهم في عَكْوَان.

آل النَّاهِي:

عائله من أهل مدينة إب وْحَبِيش. وقد يقال لهم (آل النَّهِي). قال الجَنْدِي في كتابه السلوك: ومن الأنصال إحدى قُرَى العوادر أبو الخطاب عمر بن حسين ابن أبي النهي كان فقيهاً فرضياً حسابياً، كان مسكنه إب وبجامعها كانت مدرسته. . ولم يزل على الطريق المرضي إلى أن توفي سنة ٥٦٧ هـ. ومن متأخري هذا البيت: الأستاذ محمد بن محمد النَّاهِي، المتوفي سنة ١٣٤٤ هـ وقد تَقَضَّت حياته مدرساً ومفتياً بمدينة إب. قال الأكوخ في كتابه «حياة عالم وأمير»: وأما الأستاذ محمد بن محمد النَّاهِي فأصله من جبل حُبِيش من عرب يُقال لهم بنو النهي من حَمِير فَحَرَفْتَه العرب فقالوا النَّاهِي، والنَّاهِي في اللهجة اليمينية: الجيد الحَسَن. ثم انتقل من بلدة المذكور إلى

نَبَاب:

عريب بن زيد بن كهلان، ومن هؤلاء طائفه نزلت مصر والشام، وقد اشتهر منهم بسوريه الخطيب عبد الرحمن بن محمد بن إسماعيل المعروف بابن الخطيب. أما من الذين سكنوا مصر فقد اشتهر منهم محمد بن محمد بن محمد المعروف بابن نَبَاتَه المصري.

قرية من مركز لَبْعُوس في يافع بمحافظة لَحْج. فيها أهل سعيد عامر من قبائل الِيزِيدِي. وقد تنطق بدون مد: نَبَب.

بنو نَبَاتَه:

نِبَاع:

قرية في وادي رِخِيَه من مديرية القطن بحضرموت فيها آل مساعد بن حسن من آل بَلَيْث.

بضم النون. بطن من قبائل الصَّدِيف بن مَرْتَع بن معاوية بن كِنْدَه. ديارهم في قرية تُسَمَّى (الْحَيْق) من مديرية الشحر بحضرموت، وذلك ضمن قبائل الحُموم. قال مؤلف «الشامل في تاريخ حضرموت»: المُرَاد

نُبْنَاء:

قرية من مركز مُكَيَّرَاس بمديرية لَوْدَر وأعمال محافظة أبين. تسكنها فخاند من أهل مرزوق إحدى قبائل أهل عَوْدَلَه - العَوْدَلِي، يقال لهم (أهل نَبْتَه) بالهاء بدل الهمزة.

في العُرف الآن بأهل الحيق القبائل التي تنزل بمجاري الأودية التي تسيل إلى البحر وما قارب الشاطئ. والحُموم يُسَمون القبائل الحموميه التي بأودية الشحر بأهل الحيق. وجاء في «صفة جزيرة العرب» للهمداني أن

نَبِج:

من قُرَى مديرية حُفَاش بالمَحَوِيَت. تقع على مقربة من جاهم.

الحيق هو لبني نباته من الصدف. وما يُذكَر أن بنو نباته كانوا من ضمن القبائل الحضرميه التي ساهمت في الفتوح الاسلاميه، وقد استوطن البعض منهم في مصر. وهم غير بنو نَبَاتَه - بالفتح - الذين يرجعون في أصولهم

النَّبَر:

قرية في منطقة الأَمُرور من مديرية الشَّاهل بمحافظة حَجَّه.

إلى قبيلة جُدَام بن عدي بن الحارث بن مُرّه بن أدد بن زيد بن عمرو بن

نَبَشَم:

حصن من جهة الغرب يُقال له
حضران. وإليه يُنسب - من المعاصرين
- الشيخ معصار النبهاني.

قبيله حميريه أشار إليها الدكتور
جواد علي في كتابه «المُقَصِّل في تاريخ
العرب» قال بأنها كانت في جوار قبيلة
«مرثد» الشهيرة بالعهد السبئي.

نَبْعَه:

وَنَبْهَان: بطن من طيء، من
كَهْلَانَ بن سبأ. لهم بقية في بني معاذ
من مديرية سَخَار بصعده، وكان أغلبهم
قد تفرقوا في الأمصار العربية أيام
الفتوح ومنهم من تولَّى الحُكْم في
عُمَان. كما أن منهم «آل بن نبهان»
القبيلة التي كانت تسكن دُمُون
بحضرموت، ولمَّا حاصرت قبائل يافع
مدينة دُمُون - بالقرن الثالث عشر
الهجري - كانت هجرة آل بن نبهان
منها.

قرية في بني صَبْيَان من حَوْلَانَ
العاليه بمشارك صنعاء. فيها غيل ماء
يفضي مسيله أيام الأمطار إلى مَأْرَب؛
كما تأتي إليه مسيلات بلاد الحَدَا قبل
أن تذهب إلى مَأْرَب.

وَنَبْهَان: منطقة في بني زُهَيْر من
مديرية العُدَيْن وأعمال محافظة إب.
تقع بجوار قرية الصَّبَاحِي.

وَنَبْعَه - أيضاً - قرية في مركز الجَفْرَه
من مديرية الحَسْوَه وأعمال محافظة
صَعْدَه.

النْبِقَه:

نَبْوَة:

قرية صغيره أعلا وادي لَحْج، جوار
قرية «آل هارون» الواقعه في الوادي
الكبير.

من قُرَى الجماديه، إحدى قبائل
القُحْرَا من بطون عَكَّ. عِدَادُهَا من
مديرية بَاجِل وأعمال محافظة الحُدَيْدَه.

النَّبِي:

(وادي النبي). هو أحد ثلاثة وديان
كبار تصب في وادي دَوْعَن.
بحضرموت. والواديان الآخران هما:
وادي منوه ووادي حموضه. ويُعتبر

نَبْهَان:

جبل وقرية في منطقة بني عمرو من
مديرية الحَيْمَه الداخليه وأعمال محافظة
صنعاء. يحتوي الجبل على مآثر
قديمه، وفي رأسه سدود للماء، وكذا

آل النَّبَيْعِي:

من قبائل جبل مَرَّان في بلاد خَوْلَان
إبن عامر من أعمال مديرية حَيْدَان
بمحافظة صَعْدَه. يسكنون قرية: ذراع
الرَّجْو.

نَجَّاء:

بفتح فتشديد الجيم. قرية كبيره
ومركز إداري من مديرية الجُؤْبَه وأعمال
محافظة مَأرب. تسكنها فخاخذ من قبيلة
مُرَاد. وأهم قُزى مركز نَجَّاء: قرية
واسط والروضة والقاهر والزاحم.

نَجَّاح:

مركز إداري من مديرية «مَغْرِب
عَنْس» وأعمال محافظة دَمَار. يضم
القُرَى التالية: بيت الشُّتا، حصن
نجاح، الفجور، الدُّراع، حَمْدَيْن.

وآل نَجَّاح: هم موالى بن زياد الذين
تَمَلَّكوا زَيْد ونواحيها من سنة ٤١٢هـ
إلى سنة ٥٥٣هـ. ويرجعون في أصولهم
إلى الحَبَشَه.

آل نَجَّاد:

بكسر ففتح الجيم. عائله من أهل
مدينة ثُلا. منهم القاضي العلامه

وادی النبي من أقصر الأودية الثلاثة،
ويجتمع مع وادي حموضه ما بين
(قُرْحَه باحميش) و(رَبَّاط باعشن) ثم
تجتمع الثلاثة تحت رباط باعشن.
وتسكن الوادی فخاخذ من قبيلة «القثم»
الذين يجمعهم إسم آل على بإيسلم -
بكسر الميم ففتح فتشديد اللام
المفتوحه - وهم: باوقاش، وبن
جريد، وباجبير، وآل مبارك.

النَّبِيرَه:

بضم ففتح فسكون. قريتان في جبل
حَضْبَان من مديرية المِسْرَاح وأعمال
محافظة تعز. تقعان في جنوب جبل
صَبِر. وهما من المناطق الغنية بالزروع
ومنايع الماء الكثيره. وكان الهمداني -
بالقرن الرابع الهجرى - قد ذكرهما في
كتابه «صفة جزيرة العرب» فقال:
«النَّبِيرَه بلده كثيرة الأعناب والفواكه
والغبول الحامله، وهي قرية عبد
الجبار بن ربيع الحَوْشَبِي». كما أن
النبيره إسم قرية في بني حَمَاد من
المعافر.

النَّبَيْعَه:

بلده في منطقة الحَنْق من مديرية
«حَبَّ والشُعْف» وأعمال محافظة
الجَوْف.

محمد بن عبد الله بن صالح نَجَاد، كان أحد مشائخ العِلْم بمدينة ثُلا في القرن الرابع عشر الهجري. ومنهم في عصرنا العقيد محمد نَجَاد أحد قيادات وزارة الداخلية.

من مديرية لَوْدَر وأعمال محافظة أبين -
 وآل النَجَار - بفتح فتشديد الجيم -
 إسم مشترك بين عدد من الأسر اليمنية. منهم (بنو النَجَار) أهل جبل مَسُور المُنْتَاب، يُقال أنهم ينحدرون من ذُرِيَّة أبو القاسم الحسن بن فرج بن حَوْشَب المشهور بمنصور اليمن، وهو أحد أقطاب الدعوة الاسماعيلية، وكان مقر إقامته وحُصنه «جبل مَسُور» وتوفي سنة ٣٠٢هـ. ومن مشاهير هذا البيت: الشيخ يحيى النَجَار رئيس دائرة التوجيه والإرشاد بالمؤتمر الشعبي العام ووكيل وزارة الأوقاف. و(آل النَجَار) عائلة من أهل المحويت. وكذا عائلة في مدينة ثُلا. و(آل النَجَار) من قبائل عِيَال سِرْيَح. و(آل أبي نجار - بانجار) عشيرة في وادي حضرموت تنتمي إلى بني زياد الحَوْلَانِيِّين والبعض يَعُدُّهم فرعاً من بني كِنْدَه. كانت لهم - بالقرن الثامن الهجري - الولاية على مدينة سينون ونواحيها، ثم كانت لهم دَوْلَه بِبَلْدَة بُور فانمحت بآل كثير. ومن معاصريهم في غيل باوزير: فضيلة الشيخ عوض بن محمد بانجار عضو مجلس النواب (١٩٩٧ م) عضو مجلس شورى التجمع اليمني للإصلاح.

وآل نَجَاد: عائلة من أهل مدينة صنعاء. ومن هذا البيت العميد ركن محمد بن رَاجِح نَجَاد رئيس مصلحة الجوازات والجنسية بوزارة الداخلية - ١٩٩٩م. وكان قد تولَّى قَبْل ذلك إدارة كلية الشرطة. وكذا العقيد ركن عبد الله بن محمد نَجَاد الذي حصل على درجة الدكتوراه من مجلس معهد التاريخ العربي والتراث العلمي في بغداد سنة ٢٠٠٠/١٤٢٠هـ وكان موضوع رسالة الدكتوراه في موضوع «الأهمية الاستراتيجية للجزر اليمنية».

وبيت نَجَاد: قرية في المَحَوِيَت.

والنَجَاد: بلدة في مركز قُنَاذِر من مديرية مَأوِيه وأعمال محافظة تَعِز.

النَجَادَه:

مركز إداري من مديرية «صَبِر المَوَادِم» وأعمال محافظة تَعِز.

النَجَار:

بكسر ففتح. قرية في مركز مَكِّيَرَس

النَجَارِين:

من قَرَى مديرية مَآوِيه في شرقي مدينة تَعَز.

إلى مدينة تعز. قيل أنه سُمي كذلك لِحُمْرة تربته، وهو يُشرف على قرية الجَند وما جاورها من محلات. كما أن «النجد الأحمر» منطقة في مركز النَجِيشه من مديرية المَقَاطِره بجنوب تعز. و«النجد الأحمر» منطقة في خولان العاليه.

آل النَجَاشِي:

عشائر كثيرة تُنسب إلى منطقة (النَجِيشَه) في جبل المَقَاطِره. منهم الشيخ عبد الرب بن قائد بن نُعمان النَجَاشِي شيخ مشائخ المقاطره في عصرنا. كما أن منهم بيت في عَدَن، ومن هؤلاء: حسين بن إبراهيم نجاشي مدير عام مكتب الشباب والرياضة بعدن - ١٩٩٩م.

- (النَجْد الأَخْضَر): ويقع في منطقة «عِيَال منصور» من مديرية يَهْم وأعمال محافظة صنعاء.

- (نَجْد الأَسْلَاف): شمال مدينة يَريم على المَحَجَّة بنحو ميل.

- (نَجْد البَرَح): في منطقة زَرِيْقَة اليمن بالمَقَاطِره. كما أن «نجد البرح» موضع آخر في بني سَيْف السافل من مديرية الفَقْر وأعمال محافظة إب.

آل النَجْجِي:

عائله من أهل مدينة دَمَار.

- (نَجْد الجَاخ): من بلاد رَدَاع. فيه قُتل الإمام أبو الفتح الدَيْلَمِي بيد الصُّليحي سنة ٤٤٠هـ لذلك يُقال له اليوم «قاع الديلمي». وهو في شرقي مدينة دَمَار ومنه المَحَجَّة إلى رَدَاع.

- (نَجْد الجَمَاعِي): يقع جنوب شرق مدينة إب بمسافة ٢٣ كيلاً، وفيه مركز مديرية «السَبْرَه». قيل أنه سُمي نِسْبَةً إلى الأمير أحمد بن عامر الجُمَاعِي الذي تَعَيَّن والياً لهذه

النَجْد:

المقصود بالنَجْد ما ارتفع من الأرض وهو دون النَّقِيل أو العَقَبه. وقد تعددت أسماء النجد في اليمن، نُشير هنا إلى بعضاً منها بحسب الترتيب الأبجدي للمناطق التي سُميت بها:

- (النجد الأحمر): وهو جنوب مدينة إب بمسافة يسيره، عليه المَحَجَّة

- المقاطعه ولمخلاف بَعْدَانَ من الأمير محمد بن الحسن بن القاسم؛ وذلك في أواخر القرن الحادي عشر الهجري. كما كان يُعرف سابقاً باسم «نجد الأضرار» أو «نجد الشعبي» نسبةً إلى مشايخ تديروا المنطقة.
- (نَجْد الحُضْن): منطقة في بني قَيْس من مديرية بني مَطَر وأعمال محافظة صنعاء.
- (نَجْد حَوْثَب): عِدَّاده من مركز مُقْبِع بمديرية الشُّعْر في شرقي إب.
- (نَجْد الحَلِيْبِرِي): وهو في جبل الحَبِيْلَيْن من مديرية رَدْقَان وأعمال محافظة لَحْج.
- (نَجْد اللَّيْمَه): يقع في منطقة اليوسفيين من مديرية القَبِيْطَه التي تم إلحاقها بمحافظة لَحْج.
- (نَجْد الرصيمي): في منطقة الحَدَب بالحيمة الخارجية.
- (نَجْد رِيْمَان): يقع أسفل حصن «إزبان» بمنطقة «سيف العالي» من مديرية القَفْر وأعمال إب.
- (نَجْد الرُّزَيْبَه): وهو في مديرية «شَرَعَب الرُّوْنَه» بالشمال الغربي من تَعِز.
- (نَجْد سَاهِب): في بني سَرْحَه الأهنوم.
- بالمَخَادِر من أعمال إب.
- (نَجْد السُّلْف): يقع في أسفل جبل إسحاق من مديرية «ضُورَان آيس» وأعمال دَمَار.
- (نَجْد السوس): في بني منصور بالحيمة الخارجية من أعمال محافظة صنعاء.
- (نَجْد الشمالان): وهو في نواحي عَتَق من مديرية الصعيد وأعمال محافظة شَبْوَه.
- (نَجْد شَهَارَه): قرية في غربي شهاره من بلاد حَجَّه. إليها يُنسَب العَلَامَه حسين بن حسن النُّجدي المتوفي سنة ١٤١٤هـ وقد كان حاكماً في المَحَابِشَه ثم رئيساً لمحكمة عَائِز في الحيمة الخارجية ثم رئيساً لمحكمة المِفْتَاح. كما أن ابنه أحمد بن حسين النُّجدي من العلماء العاملين.
- (نَجْد الصُّرَارِي): بضم الصاد. هو ما يُسمَّى اليوم «نَجْد الصُّبْرِي» على إسم جبل «صَبِر» مع ياء النسبه. ويقع شرقي جبل صَبِر المطل على تعز.
- (نَجْد العسكر): منطقة في بني مَهْدِي من مديرية القَفْر وأعمال إب.
- (نَجْد عصار): موضع في جبل

- (تَجْد العزب): من قُرَى بني مُنَبَّه في مديرية يَريم وأعمال إبّ.
- (تَجْد المُجَمَّع): منطقة عِدَادها من مديرية رَحْبَه وأعمال محافظة مَرب. فيها آل حريز وآل حم.
- (تَجْد المُتُون): هو في منطقة القَارَه من مديرية رُصَد وأعمال محافظة أَيْن.
- (تَجْد المروه): في أسفل جبل خَوْدَان من مديرية يَريم وأعمال إبّ.
- (تَجْد المَتَاهِيل): هو في شرقي تَجْد العوامر. ويشمل مجموعة أودية منها: وادي قَنَاب، وادي قيصوم، وادي عَيْوَه. وهي أودية قاحله وتذهب مياه الأمطار إلى وادي حضرموت.
- (تَجْد مِبْهَال): يقع في منطقة الحازه من مديرية «صَبِر المَوَادِم» وأعمال محافظة تَعِيز. ويضم «تجد الصَبْرِي» المذكور آنفاً.
- (تَجْد النَشْمَه): هو في جبل السواء من مديرية المَوَاسِيط وأعمال محافظة تَعِيز. يقع بجوار قرية «بني السرور».
- (تَجْد نَوَيْمَه): منطقة في «حَبِيل الرَيْدَه» من مديرية رَدْقَان وأعمال محافظة لُحَج.
- (تَجْد حُضْفُر): عِدَادُه من خُمس الحقل بمديرية ضُوْرَان وأعمال محافظة دَمَار.
- (تَجْد العَوَامِر): هو في شرقي تَجْد آل كثير. يضم عدداً من الأودية منها: يبا، اللدخان، أمْبَارَكه، الوج، وغيرها. وتكثر في هذه الوديان أشجار النخيل.
- (تَجْد العَيْل): من قُرَى وادي يَهْر في يَافِع.
- (تَجْد آل قَسَم): يقع بعد وادي الضَّبَاب في جنوبي تعز، ومنه مفرق طريق مديرية المِسْرَاح.
- (تَجْد آل كثير): يقع في شمال وادي حضرموت حيث يحاده من الجهة الأخرى الرمل. ومن الجهة الغربية «تَجْد الصَّبِيْعَر». قال مؤلف «إدام القوت»: فيه أودية منها: فرح، القويح، ظليم. ومن قبائله: آل عامر، وآل كده، وآل دويس، وآل عَبْدَات، وآل عمر، وآل بدر بن عبد الله، وآل الصُّقير، وآل زَيْمَه، وآل علي بن سعيد. وفي أرضهم تنمو العلوب نمواً عجبياً، ومنها كانت تُجَلَب الأخشاب

يحيط به وادٍ صغير يُعرَف باسم: **نَجْد الهِرَّاني**: هو في منطقة «كِرَشَن» من مديرية «تَبَن» وأعمال محافظة نَجَج.

و(نَجْر) - أيضاً - قرية من ثَمَن الرياشيَّة في مديرية رَدَاع وأعمال محافظة البِيضاء.

و(نَجْر): موضع بوادي يَهَر في **أَم نَجْدِه:**

قرية من مديرية لَوَدَر وأعمال محافظة أبِين. فيها قَبْر ولي الله الصالح عمر بن سعيد الكِندي الذي تُقام له زياره سنويه في يوم ٢٧ شهر رَجَب.

والتَجْر: قرية في جبل الضَّالِح.

وآل التَجْراني: من مشائخ قبائل آل سالم، إحدى قبائل دُهمه من بَكِيل. ديارهم في شمال بلاد خَوْلَان صَعْدَه.

النَّجْدِين:

من قُرَى وادي مَسُور في خَوْلَان الطِيال، شرقي مدينة صنعاء.

والتَجْدِين - أيضاً - قرية في منطقة الزُّوَّاجي من مديرية «شَرْعَب السَّلَام» وأعمال تَعِز. من وديانها: وادي اللُّفج والمسيول.

نَجْرَات:

موضع في وادي مَور من مديرية اللُّحِيَّة وأعمال محافظة الحُدَيْدَه. يقع بجوار قرية الحماسيه.

نَجْر:

بفتح فسكون. جبل في بني حَجَّاج من مديرية «عِيال سُرِّيح». يبعد جنوباً عن مدينة عَمْران بمسافة ثلاثة أكيال. وهو محل أثري كان به قصر قديم ذكره الهمداني، وفي أعلاه بئر جَميرِيَّة. كما

نَجْرَه:

جبل ومديرية من مديريات محافظة حَجَّه. تقع في جنوبها، وإليها يُنسب: القاضي علي بن محمد النَجْرِي، المتوفي بمدينة حُوث سنة ٨٤٤هـ. وكذا القاضي عبد الله بن محمد

التَجْرِي، المتوفي سنة ٨٧٧هـ.

والتَجْرَه: من قرى مركز رَعَاش في
ذي سَفَال ومن أعمال محافظة إب.

النَّجْع:

قرية في جبل بحرى من مديرية
العُدَيْن وأعمال محافظة إب.

نَجْله:

موضع جوار قرية «دَرْحان» من مركز
«عِيَال حاتم» وأعمال مديرية «جبل
عِيَال يَزِيد» في شمال مدينة عَمْرَان.

و(نَجْله) - أيضاً - من قرى بني
الحَارِث في جبل السَّوْد بالشمال
الغربي من عَمْرَان.

نَجْمَان:

قرية بالقرب من بلدة «الرَّوَّاحِي» في
جبل حُبَيْش من أعمال محافظة إب.
وهي في الغرب من «ظَلْمه» مركز
المديرية، وفيها حصن.

وآل النجماني: عائلة من أهل
الحُدَيْدَه.

آل نَجْم:

من قبائل المَضْعَبِين في وادي
بَيْحَان.

وآل نَجْم - أيضاً - قبيلة تسكن
منطقة الحجله في مديرية رَاذخ من
أعمال محافظة صَعْدَه. قال الأكوخ أن
نسبها في بني عبد كَلَّال، والتاريخ
يحدثنا عنهم أنهم كانوا حملة أقلام
ورواة شِعْر وَحَفْظَة عِلْم وأصحاب
مكارم وسماح.

وآل نَجْم الدين: من بيوت العِلْم
والفضل. ديارهم الأصلية في جبل
دَرْي بالأهنوم، وهم من ولد المتوكل
القاسم بن محمد المنتهي نسبه إلى
الحسن بن الحسن بن علي بن أبي
طالب. نذكر منهم: العلامة محمد بن
قاسم بن أحمد بن قاسم نجم الدين،
سَكَن مدينة «حَرَض» وكان يتولَّى فصل
الخصومات بها. ثم ولده العلامة
يحيى بن محمد بن قاسم نجم الدين،
تولَّى فصل الخصام في جبل السَّوْدَه ثم
في مدينة «ظَلْمه حَبُور» ثم عضواً في
محكمة إستئناف حجه.

وآل نجم الدين - أيضاً - من أعيان
مدينة دَمَار، ينحدرون من سلالة الإمام
المهدي أحمد بن يحيى بن المُرتَضَى
مؤلف «الأزهار» وغيره، وهو من حفدة
الحسن بن علي بن أبي طالب. ومن
هذا البيت: العلامة علي بن أحمد بن
علي نجم الدين الحَسَنِي الدِمَارِي. كان

بالصَّالِح . تعتمد المزروعات فيه على سقي المَطَر . والحصاد الرئيسي هو الدُّخْن والدُّرَّة البيضاء .

النَّجِيدِينَ:

قرية في منطقة الضِّلَيعه من مديرية دَوْعَن وأعمال حضرموت . قال مؤلف «الشامل»: فيها آل الشيخ عمر باعبد القادر العمودي وهناك يكون ذو منصبهم . كما أشار إليها مؤلف «إدام القوت» قال: وبالنجيديين من زَيْدَة الدِّين كثير من المشائخ آل العمودي منهم هذا العام - يعني سنة ١٣٦٦هـ - الشيخ عثمان بن محمد بن عمر العمودي . وفي شمال النجيديين حوض بديع الاصلاح والنقب يحفظ الماء طوال سنين الجذب لا ينتهي أحد إلى قعره أبداً ولا يذُكر أحد نفاذ مائه بأسره قط ، والشائع بينهم أنه من عمارة «عَاذ» كذا أخبرني الشيخ محمد بن سالم باسودان خطيب جامع الخريبه ، والمكان الذي هو به يُسَمَّى شويحطين .

النَّجِير:

حصن مشهور في التاريخ، يبعد عن مدينة تريم إلى الشرق بنحو ستة أكيال، قرب مشطه، إليه يُنسَب (يوم النجير) في أيام الرده، حيث التجأ إليه أهل

عالمًا عاملاً، زاهداً متواضعاً، توفي سنة ١٣١٩هـ قافلاً من الحج . ثم ولده العلامة أحمد بن علي نجم الدين، كان عالماً عاملاً وقد كان ملازماً لوالده في سفره وحضره وحج معه فمات في تلك السفرة سنة ١٣١٩هـ .

أبو نجمه:

عائله من أهل مدينة يَشُبْم بمديرية الصعيد في محافظة شَبْوَه .

آل بَانْجُوَه:

من قبائل «حوطة بَلْفَقِيه على» بمديرية حَجْر في محافظة حضرموت .

آل نَجِيب:

من قبائل وادي عرماة في محافظة شَبْوَه . لهم قرية يُقال لها: جَوْل آل نجيب . ولعلمهم ينتمون إلى قبائل آل بلعيد من آل ذِييب سعد .

النَّجِيه:

قرية في مركز «الجمعه» من مديرية المَحَا وأعمال محافظة تَعِز .

النَّجِيد:

شُغْب ووادٍ في جبل جُحاف

الردّه مع الأشعث بن قيس في أيام أبي بكر رضى الله عنه، فحاصره زياد بن لُبَيْد البياضي وافتتحه عنوة وقتل من فيه، وأسر الأشعث بن قيس، وذلك في سنة ١٢ للهجرة.

والنجير - أيضاً - حصن خارب بالقرب من العَبْر، غرب وادي حضرموت. كان بعض الباحثين في تاريخ حضرموت يميل إلى أنه مكان الوقعه المذكوره سابقاً.

نَجِيم:

قرية في أسفل قاع جَهْرَان، من أعمال محافظة ذَمَار. تقع على مقربة من بلدة السنام ومن جبل العثماني. وإليها يُنسب (آل نَجِيم) أهل مدينة يَريم. وكذا (آل النجيمي) في مديرية عَس.

النَّجِيشه:

آل النجيمه:

بتشديد الياء. مركز إداري من مديرية المَقَاطِرَة وأعمال محافظة تَعز. يقع في الناحية الغربية من جبل القلعه، ومن أهم بلدانه: التَّجْد الأحمَر، هُوب الحَيْد، بَرَح الماء، المحلّه، بيت سُعاد، الكحيف، وغيرها. النِسْبَة إليه: نَجَاشِي.

النَجِيمِيه:

جبل في حَبِيل الرَيْدَة من مديرية رَذْقَان وأعمال محافظة لَحْج.

النَجِيفه:

من قُرَى مديرية رَذْقَان في محافظة لَحْج. تسكنها فخاند من قبيلة الديباني المنحدره من الأجمود، هم: أهل ناصر راجح وأهل حسين بن قاسم.

نِحَار:

(ذي نحار). قرية في بني الحَارِث من مديرية السَّدّه وأعمال محافظة إب.

ويُسمى النِحَار: منطقة جوار قرية الجاهليه إحدى قُرَى وَاِدْعَة هَمْدَان

النُّجِيَمَات:

مقبره في مدينة صنعاء. تقع في صنعاء.

النَّحَال:

في المَطَمَّة من أعمال محافظة الجَوْف، يُقال لها: نحر الأصبغ.

وَبَاب النُّحْر: من أبواب مدينة شَهَارَه، وهو المذكور في شعر الأديبه زينب الشهاريه. والمعروف أن لمدينة شَهَارَه طُرق مُحْكَمَة بين الجبال ولكل طريق باب.

وتجمع النحر: موضع في مركز «زَمَخ ومَنُوخ» من مديرية العَبْر وأعمال محافظة حضرموت.

قرية في وادي جُرْدَان من مديرية عَرْمَاء بمحافظة شَبْوَه. تشتهر بانتاج العسل.

نَجِب:

بكسرتين. وادٍ يسيل إلى وادي غيل بن يُمَيْن. عِدَادَه من مديرية الشَّحْر بحضرموت. وتسكنه قبيلة «بيت على» إحدى قبائل الحُموم.

نَجِل:

بكسرتين. موضع بالشرق الشمالي من مدينة المُكَلَّا بحضرموت، على خط الطريق الداهبه إلى حُوَيْرَه في غيل بَاوَزِير.

النَّحَوَانِي:

هو لَقَب الفقيه العلامه عبد الرحمن بن محمد النحواني المتوفي سنة ٨٢٣هـ. ترجمه البُرْهِي وقال أن أصل بلده وُصَاب، وقد تولى القضاء في جِبَلَه وفي الجَنْد وفي السُّحول، كما قام بالخطابه والتدريس في جامع ذِي عُدَيْتَه ثم في جامع مدينة إِبَّ.

آل النَّحْوِي:

من أهالي مدينة صنعاء. أصلهم من

النَّحْتِي:

(بيت النحتيين). من قبائل «ثعين» إحدى قبائل بني ضِنَّه. من مقادمتهم - مشائخهم - بالقرن الرابع عشر الهجري: المقدم ثابت بن صالح النحتي.

النُّحْر:

وَادٍ مشهور في بَيْحَان. يقع على مقربة من مدينة العليا.

وَالنُّحْر: قرية لآل عُبيد من مديرية الصَّوْمَعَة وأعمال محافظة البيضاء.

وَالنُّحْر: من قُرَى آل بَرْمَان في مديرية الزَّاهِر في محافظة البيضاء.

وَالنُّحْر: قرية جوار حصون آل شِنَان

وَنَحْبٍ - أيضاً - قرية في مركز
المَحْفَد من مديرية مُؤدِيه وأعمال
محافظة أَيْين. تقع جوار وادي سبب.

نُخْر:

بضم فسكون. إسم عدة مواضع في
حضر موت وغيرها. منها (نُخْر عَيْقُون)
في غيل بن يُمَيْن من مديرية الشِّحْر،
فيه عيون ماء تصب في الغيل في
الموضع المعروف بالدَحْقَه، وفيه نخل
وحرث. و(نُخْر عَمْرُو) وهو مكان في
غربي شَبَّام، تسكنه قبيلة الجهاره من
يافع، كان على رئاستهم بالقرن الرابع
عشر الهجري: على بن عبد الكريم
الجهوري. ثم (نُخْر كَعْدَه) وهو موضع
بين قارة الجِر والحسيَّسه بجوار مدينة
تَرِيم. قال مؤلف إدام القوت أنه
موضع كان يكمن به للصوص وقُطَّاع
الطريق. وقرية (النخر) في وادي سير
من أعمال مديرية القَطْن.

وَأَلْ بَانِيخِر - بكسر النون وفتح الخاء
- من قبائل الحالكة، إحدى قبائل
سَيِّبَان، يسكنون وادي دُوْعَن، ومن
تفرعاتهم: آل عبود، وآل باكزموم،
وآل بقششان، وآل باطويل، وآل
بالكمع، وآل باست، وآل باضراح.

قرية (يَعِيْش) في جبل الشُّرُق، لذلك
يُقَال لهم (أَلْ يَعِيْش). ويرجعون في
النسب إلى مَدْحِج بحسب ما جاء في
مشجَر أبي عَلَامَه. ومن مشاهيرهم
القاضي حسين بن محمد بن الحسن بن
محمد بن سابق الدين بن علي بن
أحمد بن أسعد بن أبي السعود بن يَعِيْش
النَّحْوِي. قال مؤلف البدر الطالع:
«كان عالم الزيدية في زمانه وشيخ
شيوخهم وناشر علومهم، وكان يحضر
حلقة تدرسه زهاء ثمانين عالماً، وله
تحقيق وإتقان لا سيما لعلم الفقه، وله
مصنفات في الفقه وغيره، وكانت وفاته
سنة ٧٩١هـ.

النَّحِي:

قرية في مركز الضليعه من مديرية
دُوْعَن وأعمال حضر موت.

النَّخَاش:

من قُرَى بني يُوْس في مديرية «أَفْلَح
اليمن» من أعمال محافظة حَجَّه. فيها
بيت النَّمِر من قبائل حَجُور.

نَحْب:

جبل شرقي قَعْطَبَه. يرتفع ٢٠٦٤
متراً عن سطح البحر، وفي شرقيه يمر
وادي بَنَّا.

النخس:

قرية في مركز «شباب» من مديرية سيئون وأعمال حضرموت. تقع وراء الساقية الشرقية لوادي بن علي.

نخلاء:

من قرى الجعدان إحدى قبائل بني توف في مأرب.

النخع:

بطن من مدحج، وهم: بنو النخع بن عمرو بن عكله بن جلد بن مدحج (مالك) بن أدد. منازلهم الأصلية في جنوب شرق البيضاء، فيما بين مدينة «لؤدر» شمالاً، ومدينة «شقره» جنوباً، في وادٍ يُعرف اليوم باسم (وادي نخع). وكانت منطقتهم في اليمن تمتد - قديماً - إلى بيته. ومن بين أهم مراكزهم اليوم: أمصرة، القرين، المسهال، جوده، الوادي، الفيض. وهي قرى تتبع مديرية لؤدر من أعمال محافظة أبين. ومن قبائلهم اليوم: آل مقفع. وكانت قبيلة النخع قد أسهمت بنصيب في نشر الدعوة الإسلامية، وكان اشتراكهم فاعلاً في معركتي القادسية واليرموك، كما اشتركت نساؤهم في هاتين المعركتين. أما الأشتر النخعي فكان بمثابة القائد العام لجيش الإمام علي بن أبي طالب. كما برز إسم زياد النخعي ضمن رؤساء اليمنيين بالكوفة.

نخلان:

بفتح فسكون ففتح. بطن من الكلاع الجُمَيْرِيِّين، من ولد: نخلان بن مثوب بن عريب بن زهير بن أيمن بن الهميسع. منازلهم في جبل بَعْدَانَ وفي السحول، وإليهم يُنسب (وادي نخلان) الخصيب الواقع جنوب مدينة إب بمسافة ٣٠ كيلاً، ويضم الوادي عدداً من القرى، منها: الضُرَافه، ذي أشرق، السَيَّاني، القَاعِده، جليل، وغيرها. ويهريق الوادي إلى أراضي «حيس» في تهامة ثم يذهب ما يفيض إلى البحر الأحمر. وفي الوادي كان مقتل الملك جعفر بن إبراهيم المناخي سنة ٢٩٣هـ. قتله علي بن الفضل، وهي الوقعة التي كان لها أثرها في اشتهاار علي بن الفضل واتساع نفوذه، وقد تَوَّالت بعد ذلك إنتصارات إبن الفضل حتى تمكن من فتح مدينة صنعاء. كما كان في أسفل الوادي مدينة (المنصورة) التي عمَّرها السلطان طغتكين بن أيوب المصري سنة ٥٨٧هـ وعمَّرها فيها قصراً وحماماً وأجرى ماء

والتَّخْلُه: من قُرَى بني عواض في جبل العُدَيْن. كما توجد قرية تحمل ذات الإسم في بني هات من جبل العُدَيْن.

والتَّخْلُه: قرية في بني سري من مديرية الطَّوَيْلَه وأعمال محافظة المَحْوَيْت.

والتَّخْلُه: قرية لقبيلة بني عَمْرُو من الحَيْمَة الداخلية في غربي صنعاء.

والتَّخْلَه: من قُرَى آل غانم إحدى قبائل العبدية في مأرب.

والتَّخْلُه الحمراء: موقع أثري في الحِدا. يقع على مرتفع جبلي يُطلُّ على قرية «الزَيْلَه» و«وادي الجَهَارِنَه» من مركز «الكَمِيم». وهي من أراضي قبيلة «قشم» التي كان أقبالها هم بني ذرايح. وكان قد تم الحفر في المنطقة عام ١٣٥٠هـ وأُستخرج منها تماثيل من النحاس وغيره.

النَّخِيح:

من قُرَى محل الطَّفَن في عُثْمَه. وهي من مساكن العلماء بني الهَامِلِي.

النُّخَيْف:

(بيت النُّخَيْف) قرية في وادي السَّر

النهر إليها من جبل ضُرَاس. وممن نُسِبَ إلى المنطقة نذكر الأديب الكاتب عبد الواسع النَّخْلَانِي. ومما تجدر الإشارة إليه أن المنطقة غنية بالمآثر القديمة، ومن ذلك «قُبَة العَطَّاس» و«قُبَة غريب الدار». ومن أهم هذه الآثار جامع ذِي أَشْرَق الذي بني قبل نحو ١٣٠٠ سنة، وجامع قرية ضُرَاس وعُمُرُه أكثر من سبعمائة سنة، وقلعة «الخضراء» وهي تقع في قمة جبل الخضراء قرب «النَّجْد الأحمر» وغير ذلك.

نُحْل:

قرية في مركز جُعَار من مديرية حَنْفَر وأعمال محافظة أَيْن.

ووادي نُحْل: من قُرَى منطقة الروضة بمديرية مَيْفَعَه وأعمال محافظة شَبْوَه.

النُّخْلَه:

قرية في منطقة «سُوط آل علي» من أعمال محافظة شَبْوَه. فيها آل سَمِيدَع من قبائل آل بُلْعَيْد.

والتَّخْلُه: مركز إداري من مديرية القَفَر وأعمال محافظة إب. من بُلْدَانَه: الهِجْرَه، الضَّبِيق، قرينَه، الزِمَار، النَّجْد الأبيض.

والتَّخِيلَه: من قُرَى عِيَالِ عَفِيرٍ فِي
بِلَادِ نَهْمٍ.

النَّدَا:

(جبل النَّدَا). هو أعلا قِمةٍ فِي جَبَلِ
«طَبَقِينَ» المتصل بجبل الضَّالِجِ من
الناحية الشمالية الشرقية. يبلغ أعلا
إرتفاع فيه ٣١٧١ قدماً، وهو يُطلُّ على
أودية «تَبَنِّ» و«طَبَقِينَ». قال حمزه
لقمان: وبالقرب من القمة يوجد مسجد
في زاويته قَبْرٌ طوله عشرون ذراعاً يُقال
أنه قبر النبي صالح. وفي الشمال
والجنوب والغرب نجد جوانب الجبل
شديدة الانحدار.

آل نَدَاع:

من أهالي قرية الكريه بمديرية عَتَقٍ
في محافظة شَبْوَه.

النَّدَاف:

هو لقب الفقيه يحيى بن مسعود
النَّدَاف، من علماء القرن السابع
الهجري، والمقبور في مدينة حَدَه
بالطرف الغربي من صنعاء.

النَّدَافَا:

مركز إداري من مديرية «جبل راس»

من أعمال بني حَشِينِش فِي الشَّرْقِ
الشمالي من صنعاء بمسافة ١٧ كيلاً.
من ساكنيها (آل صلاح الدين) أحفاد
علي بن الإمام شرف الدين يحيى بن
شمس الدين المنتهي نسبه إلى
الحسن بن علي بن أبي طالب، ومنهم
المذيع التلفزيوني المعروف: علي
صلاح.

النُّخَيْلَات:

بضم ففتح فسكون. قرية في منطقة
الضَّلِيعِ بِوَادِي دَوْعَنٍ من أعمال
محافظة حضرموت. فيها الباكروشوم من
قائل الِديِّن.

نُخَيْلَه:

منطقة تابعه لمديرية القَبِيْبَه. تقع
بجانب مركز وعاصمة المديرية.

والتَّخِيلَه: بلده في جبل الأَزَارِقِ
بالضَّالِجِ. أُقيم فيها عام ١٩٩٨م - سد
لحجز مياه الأمطار والاستفادة منها في
ري الأراضي الزراعية المحيطة
بالضالغ؛ حيث يروى ما لا يقل عن
١٥٠٠ فدان، وأبرز أنواع المحاصيل
الزراعية هي: الخَضَارُ بجميع أنواعها،
البن، الفاكهه، الذره الشاميه والحبوب
بمختلف أصنافها.

نُزَال:

بفتحات. وإِدِ يقع في أسافل بلاد العُدَيْن. وفيه غيل جاري.

النُّزُهَة:

قرية في قَفْر يَرِيم، بالغرب الشمالي من قرية دُمْرَان.

والنُّزُهَة - أيضاً - من قُرَى جبل عُقْد في المَحَادِر. تقع جوار بلدة الدليل حيث وادي المُصَيْنَعَة.

والنُّزُهَة: قرية في مركز الدِعْنِيس من مديرية بَعْدَان. وجميع القُرَى المذكورة من أعمال محافظة إب.

آل نِزِيل:

من قبائل آل فِجِيج إحدى قبائل عَيْبَةَ أَبْرَاد في مَأْرِب.

وينو نزيل: من قبائل حَجُور، يسكنون قرية «الدُّرْب» إحدى قرى مديرية «ظُلَيْمَة حَبُور» وأعمال محافظة عَمْرَان.

آل النِزِيلِي:

بخفض النون وفتح الزاي. عائله شهيره أصل موطنهم في جبل بني حَبَش بالمَحَوِيَت، وقد توزعت ديارهم

وأعمال محافظة الحُدَيْدَة. يشمل مجموعة قُرَى منها: وادي الريح، أجنه، الحَيْسَى، القَفْر، الشيرف، الأحواد، وغيرها.

بنو نَدِيب:

مدينة في رَيْمَة بها مركز مديرية «بلاد الطعام» إحدى مديريات محافظة صَنْعَاء. وهي في منطقة جبلية بها عدد من الحصون والقلاع القديمة. كما تضم قرية «المرواح» وقرية «الماجل» و«المَعْرَبَة».

النديم:

شُعْب في منطقة عَزْدَن من مديرية العُدَيْن وأعمال محافظة إب.

النِز:

(بيت النِز). قرية في عَيْل بن يَمِين، من مديرية الشِحر وأعمال حضرموت.

بنو نِزَار:

من قبائل بني الحُدَيْفَى في الحيمة الداخلية. إليهم تُنسَب قرية وغيل بني نزار، وهما جوار وادي دَايَان بالحيمة من أعمال محافظة صنعاء.

القَحْفَه، الكَدْحه، دار الحرف، وغيرها. وهي منطقة مغيوله كثيرة الزروع.

النزيبه:

قريتان في وادي بني خُولَان من مديرية «جبل حَبْشي» وأعمال تَعَز؛ هما: النزيبه العُلَيَا، والنزيبه السُفْلَى.

والنزيبه - أيضاً - قرية في منطقة المشاركة من مديرية السَمَائِيَتَيْنِ وأعمال تَعَز.

والنزيبه: من قُرَى مركز الأَمْجُود في «شَرْعَب السلام» بالجهة الشمالية الغربية من تَعَز.

والنزيبه: قرية في منطقة مَعْبَقِ بجبل المَقَاطِرَه. تقع جوار حَيِيلِ بني صلاح.

بنو نَسْر:

من قبائل المَدَانِ في جنوب شرق جبل الأَهْنُوم. ينقسمون إلى الفروع التالية: آل جَعْمَان، وآل البكري، وآل مروان، والمعاف، والرصاعي. وإليهم يُنسَب القاضي العلامة عبد الله بن يحيى بن أحمد بن علي النَسْرِي الأَهْنُومي المتوفي سنة ١١٣٦هـ، كان عالماً محققاً، وتولّى القضاء في بلاده، وإليه كان مصدر الفُتْيَا. ويسكن بينهم

في عموم المناطق اليمينية. وكان الجَنْدَى أَرْجَع نسبهم إلى: الحَكَم بن سَعْد العشيره من مذحج. ولعل من كبار أعلامهم: (١) الفقيه الصوفي أحمد بن عبد الرحمن النزيلي المتوفي بالقرن الثاني عشر الهجري، وله مؤلفات مخطوطه. (٢) القاضي العلامة الخطيب الأديب عبد القادر بن أحمد بن عبد المؤمن النزيلي، خطيب جامع صنعاء وباني «جامع النزيلي» فيها. وقد كانت وفاته سنة ١١٥٤هـ. ويقع مسجده في ميدان التحرير بخلف المتحف الحربي. (٣) عبد السلام بن محمد النزيلي، نشأ وتوفي بمدينة إب، وكان قد تولّى كاتباً لمحكمة مخلاف لَحْج، وتوفي سنة ١٣٥٩ للهجرة. (٤) القاضي العلامة محمد بن إسماعيل النزيلي المتوفي سنة ١٤١٩هـ ثم نجله محمد بن محمد النزيلي مدير مكتب رئيس الجمهورية الأسبق. وقد تولّى بعد ذلك مصلحة أراضي الدولة.

النزيباء:

بكسر ففتح. قرية في مركز الأَجْشُوب من مديرية «شَرْعَب السلام» وأعمال محافظة تَعَز. تضم المحلات التالية: قرية الحَرَابَة، نَجْد الراحه، نعمان، النَجْد الأبيض، الشاروق،

وتجتمع مياه هذه الأودية بالفقاره من أسفل البَطنه. وتسكن الوادي قبيلة «ولد مسعود» إحدى قبائل سَحار بن خَوْلَان.

والنسرين: قرية في منطقة الناصفة من مديرية الزَّاهر وأعمال محافظة البيضاء، فيها آل حُمَيْقَان وآل وحيش وآل عبد الله علوي.

نيسيم:

وإد يسيل إلى جَرِيضه ومنها يسيل إلى عنق وخنفر بوادي عِيد من أعمال مديرية دَوْعَن بحضرموت.

ووادي نيسمه: هو الذي يصب أسفل وادي عِيد، بمنطقة ساه في جنوب مدينة تريم.

آل نيسير:

عائله من أهل قرية «المحل» في نواحي زنجبار من مديرية خَنْفَر وأعمال محافظة أبين. منهم الشاعر الغنائي عمر بن عبد الله نسير، أحد أبرز كتاب الأغنية اليمنية، حيث تغنى بقصائده عدد من فنانينا الكبار، يأتي في مقدمتهم الفنان محمد محسن عطروش، وأحمد علي قاسم، وعوض أحمد، وأبو بكر سكاريب، ومحمد

طائفه من ذرية الهادي بن المؤيد بن علي بن المؤيد.

وبلاد النسرى: قرية في مركز «حَيْبِل الرَيْدَه» من مديرية رَذْقَان وأعمال محافظة لحج.

نيسره:

قرية بالقرب من قَيْدُون في وادي دَوْعَن بحضرموت. قال مؤلف «إدام القوت»: نيسره قرية قديمه فيها بقايا آثار ديار باليه. وقد بُني فيها مسجد ومدرسه على نفقة الشيخ أحمد بامساعد الموجود الآن - يقصد عام ١٣٦٦هـ - بالحديده.

والنُسره: قرية في بني قُشَيْب بجبل الشِرق من بلاد أَيْس وأعمال محافظة دَمَار. تقع جوار هِجْرَة الأَعْشَم.

آل النسري:

فخيزه من قبيلة «ذِي نَاجِب» إحدى قبائل يَافِع. ديارهم في جبل لَبُؤوس.

نسرين:

بفتح فسكون. وإد شمال مدينة صَعْدَه، عِدَادَه من مديرية الصَّفْرَاء. وهو بجوار وادي ربيع الذي يتصل بهما سيل الصَّخْن ووادي عَلَاف،

آل النَّشَادِي:

بفتح النون وتشديد الشين. عائلة
حضرية تنحدر من سلالة الحسين بن
علي بن أبي طالب. تسكن وادي عَرَفَ
- بفتحيتين - أحد أرياف مديرية الشحر.
منهم الشاعر الغنائي محفوظ صالح
النشادي الذي غنّى له الفنان عبد الله
باوزير والفنان محفوظ بن بريك
ومرسال خليفه والعطاس والزبير
وآخرون.

نَشَام:

وَادٍ فِي مَنْطِقَةِ الْحُصَيْنِ بِالضَّالِيعِ،
يَصُبُّ إِلَى وَادِي مَعَابِرِ وَوَادِي الْعَشَّةِ.

نَشَاهِه:

قَرِيه فِي جَبَلِ لِهَابٍ مِنْ مَدِيرِيه
مَنَآخَهْ وَأَعْمَالِ مَحَافِظَةِ صِنْعَاءِ.

نَشَان:

مَدِينَةٌ قَدِيمَةٌ مِنْ بِلْدَانِ دَوْلَةِ مَعِينٍ فِي
الْجَوْفِ، وَرَبَّمَا أَنَّهَا إِسْمٌ قَدِيمٌ لِمَدِينَةِ
الْبِيضَاءِ.

بَنُو نَشَر:

مَنْ قَبَائِلُ تَهَامَهْ فِي مَنْطِقَةِ عَبَسِ بَنِي
قَوَابِ. مِنْهُمْ الْعُلَمَاءُ آلُ النَّاشِرِيِّ.

صالح عزاني، وصباح منصر، ورجاء
باسودان، وأم الخير عجمي. وقد
حققت قصائده المُنغاة نجاحاً تجاوز
حدود اليمن إلى البلدان المجاورة.

نَسِيم:

وَادٍ فِي رَجُوزِهِ مِنْ بِلَادِ بَرَطٍ
وَأَعْمَالِ مَحَافِظَةِ الْجَوْفِ.

وبيت النسيم: قريه في مركز
المِرْخَامِ مِنْ مَدِيرِيه السَّدِّهْ وَأَعْمَالِ
مَحَافِظَةِ إِبِّ.

النَّسِيَيْن:

فَرْعٌ مِنْ قَبَائِلِ بَنِي هِلَالٍ فِي وَادِي
مَرْخَهْ مِنْ أَعْمَالِ مَحَافِظَةِ شَبُوهْ. وَهُمْ
عَدَّةٌ لِحَامٍ نَذَكَرُ مِنْهُمْ: أَهْلُ حَسِينِ بْنِ
عَلِيِّ فِي قَمَزَانَ، وَأَهْلُ نَاصِرِ بْنِ عَلِيٍّ
فِي الْفَجْلَهْ، وَأَهْلُ الْأَغْسَرِ فِي الْهَجِيرِ،
وَأَهْلُ طَالِبِ بْنِ رَاجِحِ فِي وَسِيْعَانَ،
وَأَهْلُ شَاقِعِ فِي شَاقِعِ، وَأَهْلُ خَمِيْسِ
فِي الْمَدِيدِ، وَأَهْلُ قَاجِلِ فِي يَحْرِ،
وَأَهْلُ شَبْتَانَ فِي الْقَوَيْلِ، وَأَهْلُ
الْحَسِينِيِّ فِي هِرَاوَهْ. وَلَهُمْ جِبَالٌ هُنَاكَ
تُغْرَفُ بِجِبَالِ النَّسِيَيْنِ، وَهِيَ الَّتِي تَمْرُ
مِنْهَا الطَّرِيقُ الْجَدِيدُ الَّتِي تَرْتَبُطُ: حَرْيَبُ
- نُقْرَبُ - جِبَالِ النَّسِيَيْنِ - نِصَابُ -
عَتَقُ. وَالْأَخِيرَةُ هِيَ عَاصِمَةُ مَحَافِظَةِ
شَبُوهْ.

كَبُود، يُغَرَفُ بِنَشْمِ بَنِي سُويد. تكرر ذكره في كتاب «تاريخ وصاب» وغيره. والنَّشْم - أيضاً - بلدة في عُمَمَه من أعمال محافظة ذَمَار.

والنَّشْم: من قُرَى بني الهاقي في جبل ضُورَان آيس من أعمال محافظة ذَمَار.

والنَّشْم: بلدة في وادي حَبَّان من مديرية الصعيد وأعمال محافظة سَبُوه.

والنَّشْم: قرية في مركز قُتَار من مديرية الجَبِين في بلاد رَيْمَه.

النَّشْمَه:

مدينة بها مركز مديرية المَوَاسِط من أعمال محافظة تَعَز. تقع على طريق: دُبْحَان والثَّرْبَه، وكان يُطَلَق عليها اسم «نَجْد النَّشْمَه» لوقوعها في تَبَّه عاليه كان يصعب اجتيازها إلا أنه تم شق طريق حديثه، لذلك صار يُقال لها: مركز النَّشْمَه.

والنَّشْمَه - أيضاً - من قُرَى بني عُشِيم في مديرية بني العَوَام ومن أعمال محافظة حَجَّه.

والنَّشْمَه: قرية وأرض متسعه في جبل جُحَاف بالضَّالِيع، فيها بنو سعيد من أحفاد الحسن بن علي بن أبي طالب.

وإليهم تُنسَب قرية (بني نشر) الواقعه بالشمال الغربي من كُتَيْدِنَه بمسافة ٢٠ كيلاً.

أبو نَشْطَان:

من مشائخ قبيلة أَرْحَب في شمال مدينة صنعاء. منهم في عصرنا: الشيخ محسن بن محسن أبو نَشْطَان، والشيخ محمد بن عزيز أبو نَشْطَان المتوفي غِيْلَه في أول عام ١٩٩٩ م / ١٤١٩ هـ.

نَشْطُون:

ميناء في محافظة المَهْرَه، وهو الأشهر في تصدير الأسماك ذات الجودة العاليه من نوع الشروخ والجمبري. يبعد عن - عاصمه المحافظة - مدينة «الغَيْضَه» بحوالي ٥٢ كيلاً، عبر طريق إسفلتية حديثة.

نَشَق:

من مُدن الدولة المعينيه في منطقة الجَوْف. تقع خرائبها في منتصف المسافة تقريباً بين جبلي اللُود وَيَام، عند منبسط فسيح يؤدي إلى رمال الربع الخالي في الشرق.

النَّشْم:

حصن في وُصَاب العالي بمنطقة

قَشَيْب من أعمال جبل الشُّرق في
آيس.

وبيت نَشْوَان: من قُرَى وادي الحَار
في عَنَس.

وَجُول بن نَشْوَان: قرية في منطقة
الروضة من مديرية مَيْقَعه وأعمال
محافظة شَبْوَه. قال مؤلف الشامل:
يحل بأسفلها المشائخ آل الرفاعي،
جدهم المشهور بصاحب العين يأتيه
للزيارة من أصيب بالعين، وهم أهل
رَزَع وحرث.

نَشُور:

بفتح فضم فسكون. وادٍ في شمال
صَعْدَه بمسافة ٢٠ كيلاً. تلتقي به
مسيلات الأودية النازله من غرب
صعده. تسكنه قبائل وائله بن شاكر
وهم آل النمر وآل عَرْفَج وآل مقبل بن
جابر وآل صلاح بن مهدي والمشائخ
آل العَوَجْرِي وآل عَسْكَر وآل قَمْلَان
وآل مرشد وآل ثُوْبَان وآل خضير وآل
المَرِّي وآل أبو حَاسِده وآل قَلِيل وآل
مَنَاع وآل جعلل بن مهدي وغيرهم.

نَشُوه:

بفتح النون. بلده في أسفل قَيْقَه،
شمال مدينة رَدَاع. ذكرها الهمداني في

والنَّسَمه: قرية في بني سليمان من
مديرية «حَزْم العُدَيْن» وأعمال محافظة
إب. تُطَلَّ عليها مجموعة حصون
وقلاع أثرية.

نَشْوَان:

بفتح فسكون. قرية في جبل حَيْدَان
من أعمال محافظة صَعْدَه. سُمِّيَتْ نِسْبَةً
إلى العلامة المؤرخ نشوان بن سعيد
الحميري لوجود قبره فيها، وكان
إسمها القديم «الجحفات». كما توجد
قرية أخرى في صعده تحمل ذات
الاسم عِدَادها من مديرية مُنَبَّه في
منطقة الوقيشين.

ونشوان: قرية بوادي مَرْخَه من
أعمال مديرية نِصَاب في محافظة
شَبْوَه.

وبنو نَشْوَان: قبيلة تسكن قرية بني
القَحْم في وادي حَضْر من بلاد حَوْلَان
العاليه بمشارق صنعاء.

وبنو نَشْوَان: عائله مشهوره من أهل
قرية حَوْدَان في بلاد يَرِيم.

وبنو نَشْوَان: قبيلة وبلده في مركز
بني زيدان من مديرية الحدا وأعمال
محافظة دَمَار.

وبنو نشوان: بلده وقبيله في بني

كتابه «صفة الجزيرة» وهي عامره.

وآل النشوة: قبيله في محافظة
شَبْوَه.

النُّشِي:

قرية في مركز جُعَار من مديرية خَنْقَر
وأعمال محافظة أبين.

آل النَّشِيرِي:

عائله من أهل دَمَار. من معاصريهم
الشيخ العلامه محمد بن عبد العزيز بن
يحيى النشيري.

النَّشِيْفَه:

من قُرَى قبيلة الجَدْعَان في مأرب.
تقع بجوار بلدة «مَدْعَل الجَدْعَان».

آل النَّشِيلِي:

قبيله من بني فِهيد في محافظة
شَبْوَه.

نَشِيم:

حصن وبلده في منطقة العَارَه من
مديرية «طُور البَاخَه» وأعمال محافظة
لَحَج.

النِّشِيْمَه:

قرية ساحليه في جنوب شرق مدينة

رَضُوم، عِدَادها من مديرية مَيْفَعَه
وأعمال محافظة شَبْوَه. تسكنها فخائل
من قبيلة آل العَظْم إحدى قبائل ذِيْب
جَمِيْر، هم: آل لَسُوْد (الأسود) ومنهم
آل غباز وآل طباق وآل مهيم وآل
قنبوع.

نِصَاب:

بكسر النون. مدينة كبيرة في غربي
«عَتَق» عاصمة محافظة شَبْوَه. بها كثير
من القصور المشيدة والبيوت المحصنة
وجوامع وأسواق مشهوره. ويُظَلَق
إسمها على إحدى مديريات محافظة
شَبْوَه، تضم قُرَى وادي نِصَاب ووادي
مَرْتَحَه ووادي حُطَيْب ووادي عبدان
ووادي الحَنَك ووادي جباه ووادي
هَمَام ووادي خَوْره. وهي قرى أثرية
مشهورة تسكنها اليوم قبائل العوائل
العليا التي تُعْرَف باسم قبائل
«المحاجر» وهي سبعة أقسام: ربيز
(ربيزي)، مَرَايِق (مَرَزُوقِي)، أهل
دَعَّار (دَعَّارِي)، هَمَام (هَمَامِي)، دِيَان
(دِيَانِي)، أهل عُسَيْل (عُسَيْلِي)، أهل
باكلوه. وكل قبيله ممن ذكر تشتمل
على عدة لحام. كما تجدر الإشارة
إلى أن مدينة نِصَاب سوق تجاري هام
تقصده قبائل المنطقة.

آل نَصَّار:

وآل نَصَّار - بكسر النون - حصن
لبنى واس في مديرية سَاقِين بصعده.
وهم من قبائل خَوْلَان ابن عامر.

آل نِصَّاري:

بكسر النون وفتح الصاد. ممن قبائل
منطقة الجرافه في مديرية السَّده وأعمال
محافظة إب.

وآل نِصَّاري: قبيله تسكن بلدة (قرن
قاسد) في منطقة صباح من أعمال
رَدَّاع.

وآل النِصَّاري: عائلة من أهل مدينة
يَنْرُس بالحُجْرِيَّة.

النِصَّب:

منطقه تقع على مشارف مدينة «عَتَق»
عاصمة محافظة شَبْوَه.

النِصْبَاء:

قرية في جبل لَبُغُوس من مديرية
يَافِع وأعمال محافظة لَحْج. وثمة قرية
أخرى تحمل ذات الاسم في منطقة
«حَبِيل الرَيْدَه» بمديرية رَدَّاقان.

نِصْبَان:

قرية في منطقة جُعار من مديرية
خَنْقَر وأعمال محافظة أَيْن.

بفتح النون وتشديد الصاد. من
أعيان ظَفِير حَجَّه، نذكر منهم: (١)
المهدى بن جابر بن نَصَّار الحَجَّي.
عالمٌ مشاركٌ، تولى القضاء والتدريس
في شَهَارَه، ثم انتقل إلى ظَفِير حَجَّه
متولياً للقضاء والتدريس، توفي سنة
١١٠٢هـ وقبر خارج مَبِين في صَرَح قُبَّة
الحمزى. (٢) القاضي يحيى بن
حسن بن محمد نَصَّار (ت ١٣٣٩ هـ)،
كان عالماً محققاً في فروع الفقه
وأصوله. تولى للإمام يحيى بعض
الأعمال في مدينة حَجَّه، وكان يتولى
جمع الزكاة، وله ثلاثة أولاد: على
وأحمد وحسن. فأما القاضي أحمد
يحيى نَصَّار، فقد تولى القضاء في
الزَيْدِيَّة، ومن جملة أولاده: الدكتور
الطبيب عبد الكريم نَصَّار. وأما
القاضي حسن بن يحيى نَصَّار، فكان
وكيلاً لأملاك الإمام أحمد، مشاركاً
في بعض الأعمال القضائية. ومن
جملة أولاده القاضي يحيى حسن نَصَّار
مساعد محافظ حجه.

وآل نَصَّار - أيضاً - من قبائل بلدة
العقده في مديرية الزَّاهِر بالجوف.
منهم في عصرنا: الشيخ نَصَّار بن
علي بن حسين نَصَّار محافظ الجَوْف.

آل نصران:

من قبائل مدينة عَتَق في محافظة شَبْوَه.

آل نَصْر:

من قبائل قَرْوَى في حَوْلَان العالیه بمشارك مدينة صنعاء.

وآل نصر: من مشايخ مديرية ذي سَقَال، وهم فرع من (الْيَحْيَوِيِّين) أحد فروع قبيلة يَافِع. منهم الشيخ العلامه الأديب الزعيم منصور إبن نصر بن عبد الله الحاج بن علوان إبن عبد الرحمن بن زيد اليَحْيَوِي اليَافِعِي، الذي نبغ في المعارف والزعامه والأدب ونال الرئاسة على بلاد «ذِي السَقَال» وكانت وفاته سنة ١٣٤٢هـ، له ديوان شعر مطبوع. ومن جملة أولاده: الزعيم الشاعر الشيخ أحمد منصور بن نصر المتوفي سنة ١٣٦٥هـ، ثم ولده الشيخ الشاعر يحيى بن منصور بن نصر. كما ينتمي إلى هذا البيت: الشاعر والناقد الأستاذ محمد عبد السلام منصور (وهو ضابط عسكري تولى أثناء حرب السبعين يوماً قيادة المقاومة الشعبية في مدينة الحُدَيْدَة، ثم إتجه إلى دراسة الحقوق في جامعة القاهرة حيث تخرج منها في عام

١٩٧٨م، ويعمل حالياً رئيساً للدائرة القانونية بالطيران).

وآل نَصْر: عائله من أهل مدينة الحُدَيْدَة. نذكر منهم التربوي الكبير الشاعر علي بن عبد العزيز نَصْر، المتوفي سنة ١٤١٩هـ / ١٩٩٨م وهو واحد من المناضلين البارزين في الحركة الوطنية وأحد رواد الشعر اليمني الحديث.

وآل نَصْر: بطن من ذِي رُعَيْن، ديارهم بجبال البياض التي تمتد من «حَرَّاز» إلى «الأهْئوم».

وآل نَصْر: من قبائل بني جُمَاعه في صَعْدَه. من فروعهم: بنو حُدَيْفَه، آل الرُبَيْع، بنو الخطاب، ولد عمرو، بنو شنيف، يَسْم، أهل حنه.

وبيت نَصْر: مركز إداري من مديرية «مَغْرِب عُنْس» في غربي مدينة دَمَار بمسافة نحو ٤٠ كيلاً. من محلاته قرية قريه ضُبَه وفي أعلاها حصن، ثم خرابه الذبياني، وقرية الخرشف، وقرية حَرْف القُصَاة.

النَصْرَه:

مركز إداري من مديرية الحداء وأعمال محافظة دَمَار. من بلدانه: قرية المشاخره، جرشب بني محمد علي،

النَّصَل:

قريه في جبل الأزارق بالضالغ.
وهي من قرى أهل حماده أو
الأحمدي.

آل نصيب:

أسره لحجيه تمتهن الزراعه. برز من
أفرادها الشاعر الغنائي صالح نصيب
المتوفي سنة ١٩٩٥م. وهو من مواليد
مدينة الحوظه عاصمه محافظة لُحج.
ويعد من كبار فرسان الأغنية العاطفيه
حيث لحن له عدد من الفنانين أمثال
فضل محمد اللجحي والفنان حسن
عطا والفنان فيصل علوي والفنان
السعودي أحمد صالح. كما كان أحد
مؤسسي اتحاد الأدباء والكتاب اليميني
عام ١٩٧٤م وأنتخب عضواً في
المجلس التنفيذي في المؤتمر الأول.
حصل على وسام الفنون والآداب.

نُصَيْبِه:

بضم ففتح فسكون. أرض رملية في
جنوب حصن العُبر بحضرموت. يحل
جنوبها الكُرب وبادية نهد أهل الرمل.

آل نُصَيْر:

من قبائل العبديين في مديرية سَحَار
بنواحي مدينة صَعْدَه

دار الحاجب، جريد، الوتده،
الخرابه، وغيرها.

آل نصري:

قبيله تسكن منطقة الطَّلح آل مرعي
في صَعْدَه.

وآل نصري - أيضاً - من قبائل
حَالِمِينَ في رَدْقَان من أعمال لُحج.

وآل النصري: فخيذه من ذي
أصْبَح، تسكن قرية «عُبر بَدْر» في
لُحج.

النُّصَف:

بطن من قبائل سُفْيَان، فيه الفخائل
التاليه: ذو حجي في عنقان، ذوو
غَلْشان في حَيَوَان، ذو شهوان في
المديره، ذو الشيخ في الحمراء، ذو
حسن في العَمَيْثِيَّه، ذو سليمان في
المدير، ذو شيبه في مَوْطِك، ذو صُمَيْم
في سواد ذو صُمَيْم، ذو الجليل في
الهاجر. وهي قُرى من أعمال مديرية
«حَرْف سُفْيَان» التابعه لمحافظة
عَمْرَان.

والتُّصَف: قريه في جبل مسروح من
مديرية «خَيْرَان المِحْرَق» وأعمال
محافظة حَجَّه.

الطريق إلى صرواح.

وأهل النُصَيْرِي: من قبائل أهل خليفه (خليفه). يسكنون قرية «الحاط» القريه من عتق عاصمة محافظة شبوة.

وحجر النُصَيْرِي: جبل في المَحْوَيْت، يبعد عن مدينة الطَوَيْلَه بحوالى أربعة كيلومترات. به عدد من الجروف المحتويه على مقابر صخرية يدل منظرها على كبر محتوياتها من الجثث والمومياء التي تم العثور عليها مؤخراً.

آل النُصَيْف:

بضم ففتح فسكون. عائله من أهل مدينة صنعاء. منهم الحاج علي النُصَيْف المذكور في كتاب «حياة الأمير علي الوزير». ومن جملة أولاده: علي بن علي النُصَيْف نائب رئيس البنك المركزي.

نُضَار:

بالضاء المعجمه المضمومه. هو جبل المَحْوَيْت، سُمِّي نِسْبَةً إلى نُضَار ابن الحارث بن مالك بن زيد بن العَوْت.

النُّضْد:

قصر قديم ذكره الهمداني وقال أنه

وينو نُصَيْر: من قُرَى المِخْلَاف في جبل «قُفْل سَمَر» من أعمال محافظة حَجَّه.

وبيت أبو نُصَيْر: قريه وحي في منطقة «كُؤْمَان سِنَامه» من مديرية الحِداء وأعمال محافظة دَمَار.

النُصَيْرِي:

جبل في مديرية وَضْرَه، غربي مدينة حَجَّه، يشكل في أعماله مركزاً إدارياً يضم مجموعة قُرَى منها: الصابر، قلعة وادي ناثير، عوهبه، وغيرها.

والنصيري: فخيذه من قبيلة الجَرَادِي إحدى قبائل الصَّبِيحَه في غربي لحج، ديارهم بوادي مَعَادِن.

وآل النُصَيْرِي - بضم النون - عائله مشهورة من أهل مدينة رَدَاع. منهم القاضي العلامه صالح بن أحمد النُصَيْرِي المتوفي سنة ١١٢٢هـ. ترجمه زَبَّارَه في نُشْرِ العَرَف وقال: كان مبرزاً في جميع العلوم منطوقها والمفهوم متفتناً حافظاً محققاً لعلم الأصول، وله نظم في أصول الفقه. ولعل من هذا البيت الفنانة التشكيلية والناقدة وأستاذة الفلسفة آمنة النُصَيْرِي.

وآل النُصَيْرِي: قريه في الشرق الشمالي من خولان العاليه، على خط

وتزوج وأولد فيها ولد أسماه علوي ثم
ركب إلى مقدشوه ووصلها في سنة
١٠٠٣هـ وتوفي بقرية في السواحل سنة
١٠٢٧هـ وله أعقاب بالسواحل وسيلان
وبرنيو وسوره ومقدشوه.

نَطْع:

بفتحتين. قرية في وادي رِخِيَه من
مديرية القَطْن بوادي حضرموت. قال
مؤلف الشامل: فيها آل الشيخ أبو بكر
وَحَرَاثُون.

نطيد:

(وادي نطيد). هو أحد مصبّات
وادي تُبْن في لَحْج، ومنابعه من جبال
عَقَان الواقعة شرقي منطقة «كِرَش».
تكثر على شطيه أشجار الأثل والأراك.

النُّظَارِي:

قرية في مركز بني شَيْب من مديرية
حُبَيْش وأعمال محافظة إب. وثمة قرية
أخرى تحمل ذات الاسم عِدَادها من
مركز الحَرَث بجبل بَعْدَان وأعمال
إب. وإلى الأخيره ينتمي العلماء «آل
النظاري» الذين يرجعون في نسبهم إلى
قبائل ذي رُعَيْن. وقد كانت لهم
الزعامة على جبل بَعْدَان في القرن
التاسع الهجري، ومنهم وزير الملك

كان قائماً فوق جبل عَصِر المَطْلَ على
مدينة صنعاء من جهة الغرب.

النُّضِير:

جبل ومدينة في رَازِح بالغرب من
مديرية صَعْدَه. تسكنه فخائد من قبيلة
خولان إبن عامر، هم: آل سُهيل، وآل
رَاشِد، وآل عبد الله، وآل قحيس،
وآل شَاعِب، وآل مدران، وغيرهم.
كما يسكن بينهم طائفة من أحفاد
الحسن بن علي بن أبي طالب هم آل
المؤيدي وآل الحُوثي وآل أبو طالب.
ويشتهر جبل النضير بزراعة البن.

وآل النُّضِير: من العلويين
الحضارم. قال مؤلف «إدام القوت»:
جدهم هو أحمد بن عمر أحمر العيون
الثاني بن محمد النضير، سُمى بذلك
لفرط جماله، بن عبد الله بن عمر وهو
أحمر العيون الأول بن عبد الرحمن
صاحب مسجد بابطيه إبن أحمد بن
علوي عم الفقيه المقدم. منهم الآن -
يقصد عام ١٣٦٦هـ - اللفاضل النبيه
على بن أبي بكر بن محمد بن عيدروس
النضيري له خدمه للجناب النبوي
ودعوه إلى محبته والاعتصام بسنته وله
وجاهه. وقد هاجر أحمد بن عمر
أحمر العيون الثاني من تريم في الألف
من الهجرة إلى مرباط ثم إلى الشحر

النَّظِيم:

قرية ذكرها الهمداني ضمن القُرَى التي تقابل الخارج من رداغ إلى المشرق. وهي عامره إلى اليوم وفيها قبيلة قَيْفَه آل محن يزيد.

والنظيم: قرية في مركز صَيْف من مديرية دَوْعَن وأعمال حضرموت.

نُعَاتِه:

قبيل جَمَيْرِي من ولد نُعَاتِه بن شرحبيل بن مُثوب بن يَرِيم ذي رُعَيْن.

نَعَام:

وَادٍ في شمال مدينة شِبَام بوادي حضرموت. جبل يمتد من الشرق إلى الغرب ومن بلدانه: (بامشجع) لآل بن سبعين، ثم (المحجر) وهو لآل مرعي ثم (صهيبه) للصلقمان من آل عبد العزيز، ثم (مربخ) لآل عبد العزيز أيضاً. ثم (الجريه) لهم، ثم (شرج نعام).

وذي النعام: من قرى آل غشام (المَلَاجِم) من مديرية السُّوَادِيه وأعمال محافظة البيضاء.

نُعَامِه:

قرية وحصن في جبل الأصابع من

صلاح الدين عامر بن عبد الوهاب الظاهري. أما أشهر علمائهم فنذكر منهم الفقيه العلامة جمال الدين محمد بن محمد بن معان النظاري المتوفي سنة ٩٢١هـ وهو باني المدرسة النظارية في مدينة إب التي كانت تُعرَف باسم المَشَنَّة لأنه أوصل إليها الماء في سواقي مَدَّها من بَعْدَانَ. كما أن منهم الفقيه العلامة علي بن عبد الرحمن بن محمد النظاري المتوفي سنة ٩٦٩هـ وأخيه عمر بن عبد الرحمن، وكلاهما كانا من المشهود لهم بالمعرفة والدراية والفضل، وقد بنى عمر مدرسة في منزل حَسَّان القريبه من بلدة «القُرَيْن» في بَعْدَانَ. ولعل من هذه العشيرة في عصرنا: الدكتور الطبيب سعيد النظاري، وكذا الباحث الدكتور جمال بن حزام بن محمد النظاري الذي حصل في عام ١٩٩٩م على درجة الدكتوراه في فلسفة التاريخ، وكان عنوان أطروحة الدكتوراه هو «الهجرات الحضرميه الحديثه إلى الهند وتأثيراتها منذ بداية القرن التاسع عشر حتى منتصف القرن العشرين».

وبيت النظاري: قرية في جبل الرُّجْم بالمحويت، تقع على مقربة من قلعة التُّويرة.

مديرية الشماتين وأعمال محافظة تَعِز. أمين عام نقابة العمال، ثم الدكتور الطبيب علي النعامي، وغيرهم كثيرون.

ويتو نَعَامه: موضع في بني عيَّاش من مديرية مُنَبِّه وأعمال محافظة صَعْدَه.

والنعامة: قرية في حصن بني سعد من مديرية المَطَمَّه وأعمال محافظة الجَوْف.

ويتر النعامه: منطقة في ضواحي مدينة عَدَن.

نُعْب:

بضم فسكون. قرية في وادي حَسَّان، شمال مدينة شَقْرَه من أعمال محافظة أبين.

ووادي نُعْب: وادٍ صغير في الغرب الجنوبي من مدينة المُكَلَّأ بحضرموت. يقع بشماله جبل نُعْب حيث تمر بينهما الطريق التي تربط ما بين حَجْر ومنطقة بالحاف.

نُعْبُوب:

قرية في مركز زَارَه من مديرية لَوْدَر وأعمال محافظة أبين، فيها أهل منصور من قبائل عَوْدَلَه (العَوْدَلِي).

ونُعَامه: قرية في جبل نَعْمَان من مديرية حُقَّاش بالمحويت.

وبيت نَعَامَه - بالفتح - قرية في مركز «شَهَاب أسفل» من مديرية بني مَطَر وأعمال محافظة صنعاء. تبعد عن صنعاء غرباً بمسافة نحو ٢٠ كيلاً ويفصل بينهما جبل عَيَّيَّان. وهي على ربوة مربعة الشكل ولها سُور وكانت تُعْرَف باسم (ذو نَعَامَه). وفيها آثار قديمه ونقوش مسنديه عديده. وإليها يُنسَب العلامة البحر النعامي الحميري أحد أعيان القرن الخامس الهجري، كان طبيباً ماهراً مع أدبٍ غَضِّ، وله قصيده يائيه في ذِكر الشهور والكروم وما يصلح لفصول لسنة من الأغذية، كما تشمل القصيده على أسماء الأشهر الحميرية وما قابلها من الأشهر الرومية. وتجدر الإشارة إلى أن كثير من البيوت في صنعاء وغيرها ترجع أصولها إلى هذه المنطقة. وممن يحمل لقب (النُعَامِي) في عصرنا نذكر: الشيخ الفاضل عبد الله بن عبد الله النعامي شيخ منطقة بئر العَرَب، والطَّيَّار محمد النُعَامِي أحد الذين أسهموا بتصيب في حرب الدفاع عن الثورة. وكذا التربوي المعروف الأستاذ محمد النعامي وأخيه

النُغْر:

حَجَّه من جهة الجنوب، وفيه إمتداد
عُمْرَان المدينة الحديثه. كما تقابله من
الجهة الأخرى قلعة القاهرة إلا أنها
أعلا منه.

بكسر فسكون. وادٍ في جنوب مدينة
تَريم من أعمال مديرية سيئون
بحضرموت. يلي وادي عِدِم ومنطقة
رَيْدَة الصيعر.

وَنَعْمَان - أيضاً - مدينة وحصن في
جبل بني مَدِينَه من بلاد الشَّرَف في
محافظة حَجَّه. بها مركز مديرية «أفلح
الشام». وإليها يُنسب «بنو النَّعْمَانِي»
أهل صنعاء الذين سَيَّرِد ذِكْرهم.

نُغْض:

وَنَعْمَان: بلدة أسفل قلعة الجَمِيمَه
في شمال حَجَّه.

بضميتين. قرية في سفح جبل كَنْين
من بلاد سَنَحَان. تبعد عن صنعاء
جنوباً بمسافة ٣٥ كيلاً. وهي على
مقربة من قرية «بيت الأحمر» محل
ميلاد الرئيس علي عبد الله صالح.
وقد جاء ذكرها في عدد من النقوش
المُسندِيَّة وفيها آثار.

وَنَعْمَان: حصن يُطلّ على مدينة
كُتَيْدَنَه بالغرب من حَجَّه.

وَنَعْمَان: حصن يُطلّ على مدينة
كُتَيْدَنَه بالغرب من حَجَّه.

نُعْم:

وَنَعْمَان: مدينة بها مركز مديرية «بني
العَوَام» من أعمال محافظة حَجَّه.

بضم النون وسكون العين المهملة.
حُصن يقع في منطقة «المنار» من جبل
بَعْدَان.

وَنَعْمَان: من حصون بني سَعْد في
مديرية وَشَحَه بالطرف الشمالي من
محافظة حَجَّه.

وبيت نَعْم - بفتح النون والعين -
قرية في أعلا وادي ضَهْر، شمال غربي
صنعاء بنحو ١٢ كيلاً. وهي من أعمال
مديرية هَمْدَان.

وَنَعْمَان: جبل ومركز إداري من
مديرية حُقَاش وأعمال محافظة
المَحْوِيَّت. تذهب مسيلاته إلى وادي
سِيَهَام. كما أن به وادي نعامه ووادي
العين. وثمة قرية بجوار مدينة
المحويت تحمل ذات الاسم، على

نَعْمَان:

بفتح النون. جبل يُطلّ على مدينة

مقرية من بيت الورد وبيت قراضه .

يَرى من يصل إليه كلاً من : مَنَآخِه
والحَيَمه وبنى مطر وحرّاز وجبل النبي
شُعيب وجبل مَآويه من الشرق، ثم
الحُسَيْنِيَّة والحُدَيْدِه (البحر) وحيَس
وزَييد وُصَاب السافل وبيت الفقيه من
الغرب، ثم هَجْدَه وشرْعَب العُدَيْن من
الجنوب الغربي، ثم رَيْمِه وِبُرْع وِبَاجِل
من الشمال. ثم سَمَارَه والقَفْر وبنى
مُسلم وبنى عمر وبنى سيف وِبريم من
الجنوب الشرقي.

ونُعْمَان: حصن ومركز إداري أعلا
جبل الدَّكْن من مديرية وُصَاب العالِي
وأعمال محافظة ذَمَار. تقوم في سفحه
الجنوبي بلدة (الدَّن) مركز وُصَاب
العالِي. وهو في موقع شاهق تحيط به
الحيود من كل جهة ولا يتم الوصول
إليه إلا عبر سلالِم. وقد كان سابقاً
مقراً للملوك «الشَّرَاحِيون» ملوك
وُصَاب، كما سكنه الصُّلَيْحِيون. وفيه
أنهار جارية طوال العام. ومن مكونات
الحُصن الإنشائية: جامع وِبركتان،
والطريق الوحيدة المُوصلة إليه خشبية .
كما أن من مكوناته البيت الكبير
المُشاد من أربعة طوابق والمُكوّن من
٦٤ غرفة تقريباً. ويمر من تحت البيت
نفق يمتد إلى الخارج ويتصل بالقلعة
الأخرى المبنية أسفل والتي يوجد فيها
عدد من المدافن التي يصل طول كل
مدفن ما بين ١٥ و٢٠ متراً تقريباً. كما
أن من المعالم الموجودة في هذا
الحصن بئر ذات فتحة صغيرة أشبه ما
تكون بشفرة والتي لا تسمح بأكثر من
المشاهدة المحدودة وجلب الماء
باستعمال دلو واحد لا أكثر. ويحيط
بالحصن سور طوله ٣٠٠ متر وبارتفاع
١٠ أمتار. ويكفي لتبيان أهمية موقع
حُصن نَعْمَان أن نُشير إلى إمكانية أن

ونُعْمَان: مديرية من مديريات
محافظة البيضاء، مركزها الرئيسي مدينة
الحَزْم، وتضم المراكز الإدارية التالية:
الجدير، البديع، الواسط، حجرا،
اللُخف، الساحة، حصير الجار. وهي
منطقة واسعة في غرب وادي حَرِيب،
وباسمها يُطلَق على وادي نعمان في
منطقة العَيْلِه.

ونُعْمَان - بالضم - قرية في الحُصَيْن
بالضَّالِع. كما توجد قرية أخرى في
جبل الأزارق تحمل نفس الاسم.

ونُعْمَان: إسم مجموعة قُرى في
محافظة لَحْج: إحداها في الحَيِيلَيْن من
مديرية رَدْقَان، والأخرى في مركز
المُسَيِّجِير من مديرية تَبْن، وقرية في
جبل المُفْلِحِي من يَافِع.

ونُعْمَان: قرية في مركز زاره من

نعمان بن مقبل بن علي شَمْسَان، وقد أنجب أربعةً من الأولاد هم: (أحمد) الذي تَوَلَّى بلاد الحُجْرِيَّة لِلاتْرَاك وتوفي غَيْلَةً سنة ١٣٣٣هـ. ثم (عبد الواسع) الذي كان يميل إلى التصوف وكانت وفاته سنة ١٣٤٠هـ. ثم (محمد) وكان عالماً بالفقه والعلوم الشرعية. ثم (عبد الوهاب) الذي تولى بلاد الحُجْرِيَّة بعد مقتل أخيه أحمد، وقد نُفِي إلى صنعاء بتهمة محاولة إغتيال أمير تعز علي بن عبد الله الوزير، وبقي في صنعاء نحو عشرين عاماً شارك خلالها في الثورة الدستورية ولَمَّا فَشَلَّت الثورة أقتيد إلى سجن حَجَّه حيث لقي ربه شهيداً. ولعل من مشاهير هذا البيت: (١) الأستاذ أحمد بن محمد نُعمان، وهو أحد القمم الشامخة في تاريخ اليمن الحديث، وقد شارك مع الزبيري في تأسيس الاتحاد اليمني في عدن، ثم كان أحد المساجين في حَجَّه بعد فشل الثورة الدستورية، ولَمَّا تم الافراج عنه تمكن من الفرار إلى القاهرة وهناك واصل مع الزبيري دورهما النضالي حتى قيام ثورة سبتمبر ١٩٦٢م فكان أحد أبرز رجالات الدولة الحديثة وتولى أعمالاً قيادية منها رئيساً للوزراء عام ١٩٦٥م. ثم عام ١٩٧١م. وبعدها

مديرية لَوْدَر وأعمال محافظة أَيْن. فيها قبيلة العِجْمَان. وثمة قرية أخرى في محافظة أبين بهذا الاسم عِدَادَهَا في مركز القارّه من مديرية رُصْد.

ونعمان: مركز إداري من مديرية الحُمَيْدَات وأعمال محافظة الجوف. من بلدانه: الفجره، السرار، مناعيم، الجنه، الصفح.

ونعمان: من قُرَى مدينة الحَزْم في الجوف. تسكنها فخائد من قبيلة هَمْدَان الجوف.

ونعمان: قرية في جبل أَمْلَح من مديرية الحَشْوَه وأعمال صَعْدَه.

ونعمان: حصن وبلده في مديرية حُوْت من أعمال محافظة عَمْرَان.

ونعمان: جبل شهير فوق قرية الدُنُوَه من الجهة الجنوبية الغربية وكلاهما في رُوس مدينة إب.

ونعمان: قرية في مركز المِعْشَار من مديرية المَحَايِر وأعمال محافظة إب.

ونعمان: قرستان في حَوْلَان العالیه بمشارك صنعاء، احدهما لبني ضَبَّيَان، والأخرى لقبيلة الأغرُوش.

وَأَل نُعْمَان - بضم النون - أسرة مشهورة من أهل «دُبْحَان» بالحُجْرِيَّة، عُرِّقَتْ بهذا اللقب نِسْبَةً إلى: الشيخ

عدن بهذا الاسم. وهو شاعر مشهور، وكاتب ساخر، وله شعر غنائي وعامي وفصيح. وكان قد تولّى وزيراً للإعلام ثم وزيراً لشؤون الوحدة وكانت وفاته سنة ١٤٠٢ هـ / ١٩٨٢م وهو والد السفير مروان عبد الله نَعْمَان سفير اليمن بدولة أرتيريا.

وَأَلُّ نُعْمَانَ - أيضاً - من قبائل آل ذِيْب سَعْدِ التي ترجع في نَسَبِهَا إلى حِمَيْر. ديارهم في جبال النعمان الواقعة في أعلا وادي حَبَّان من أعمال محافظة سَبْوَة ومنهم من يسكن وادي مَيْقَعَة والبعض في حَجْر وفي جُرْدَان. وباسم نَعْمَان يجتمع صريخ جميع القبائل التي بمنطقة (رَيْدَة الدَّيْن) وقبائل جُرْدَان وسيطان بَلْعَبِيد. وينقسم آل نَعْمَان إلى القبائل التالية: (١) آل علي، وهم فرعان: آل سميذع وآل باتيس في ذي النخلة بسوط آل علي وفي سوط آل باتيس ومنهم فرع في مَحْيَة بوادي عِمْد. (٢) آل أحمد، وهم: آل باجيل في الحَنَك، وآل باجديج. (٣) آل بِحِيث، وهم: آل لَحْسَل ومنهم آل الرُّيس وآل الدور، ثم آل بولَهَيْدَة، وآل يسْلِم، وآل بومُدْحَرَج. (٤) آل منصور. وهم: آل عوض وآل حَيْدَرَة وآل مَسْدُوس، وآل كُوَيْلِخ، وآل طالب. (٥) آل سالم،

اختار البقاء في الخارج حتى وفاته سنة ١٤١٦هـ / ١٩٩٦م. ومن جملة أولاده: السياسي البارز محمد بن أحمد نَعْمَان الذي تولّى وزارة الخارجية لفترة طويلة ثم تعين مستشاراً سياسياً لرئاسة الدولة، وتوفي غيلة في بيروت عام ١٩٧٤م. ثم نجله الآخر الأستاذ عبد الرحمن بن أحمد نعمان زعيم حزب الأحرار الدستوري. كما أن من ذريته من جهة البنات الأستاذة فوزية نعمان رئيسة جهاز محو الأمية بوزارة التربية. (٢) الشيخ أمين عبد الواسع نَعْمَان. وهو من العناصر الوطنية التي أسهمت بنصيب كبير في الحركة الوطنية وكان من ضمن المُخَطَّطِين لمحاولة إغتيال الإمام أحمد في الحديدية عام ١٩٦١م التي قادها العُلْفِي واللَّقْبِي والهندوانه، وقد تولّى بعد ثورة سبتمبر أعمالاً قيادية منها وزيراً للدولة ووزيراً للزراعة ثم تولّى مسؤولية مُحَافِظ الحديده ثم مُحَافِظ تعز. وكانت وفاته سنة ١٤١٧هـ وهو والد الأستاذ عبد الله أمين نَعْمَان رئيس مؤسسة القياسات والموازين، وكذا والد الأستاذ عِزَّت أمين نعمان مدير مكتب رئيس الوزراء. (٣) عبد الله عبد الوهاب نَعْمَان، المشهور بلقب «الفضول» لإصداره جريده في

آل النعماني:

وهم: آل باخنيش، وآل باهنجری، وآل منصور. (٦) باصر.

بفتح النون. عائله من أهل مدينة صنعاء وأصلهم من حصن نَعْمَان في جبل أفلح الشام بالأه نوم. كما أنهم يرجعون في النسب إلى الناصر أحمد بن الهادي وقيل أنهم من آل زُعَيْب وكلاهما من حفدة الحسن بن علي بن أبي طالب. نذكر منهم: (١) الفقيه العلامة حسين بن محمد النعماني المتوفي سنة ١١٣٧هـ كان فقيهاً محققاً سيما في علم الفقه، وقام بمهمة سدنة قُبْتَى المؤيد بشهاره مع الاشتغال بالتدريس حتى وفاته. (٢) الأستاذ الأديب والمُربِّي الجليل محمد بن علي بن أحمد بن عبد الرحمن النعماني، المتوفي سنة ١٤٠٠هـ وقد كان من أبرز المنشدين في صنعاء مع درايه بعلم العربية والحديث والتفسير والفقه والفرائض. (٣) الدكتور الصيدلي أحمد النعماني رئيس الهيئة العليا للأدوية بوزارة الصحة - ١٩٩٩م.

نَعْمَة:

بكسر فسكون. من قرى بني أسعد في جبل مَسَوْر المُنْتَاب، من أعمال محافظة عَمْرَان وكانت سابقاً تدخل

وآل نَعْمَان: من قبائل بني الدَعَار أمراء شِيبَام، حضرموت في القرن السادس الهجري. من أبرزهم: راشد بن أحمد بن النعمان الذي قام بحركات ضد السلطان السُني عبد الله بن راشد ثم قُتل سنة ٦٠٥هـ، وهم معاصرون لبني عمومتهم من آل راشد. ولعل من هؤلاء أو من الذين قبلهم: السياسي المعروف الأستاذ ياسين سعيد نَعْمَان رئيس مجلس النواب عقب قيام دولة الوحدة.

وآل النَعْمَان: من أعيان مدينة ثُلا، ومنهم بيت في صنعاء. أشهرهم الحاج لطف الله نَعْمَان شيخ منطقة باب السَّبَّاح في صنعاء والمتوفي نحو سنة ١٣٨٥هـ ومن حفدته: العقيد طيار عبد الجليل بن محمد بن لطف الله نعمان. كما أن من هذا البيت الحاج محمد بن حسن نَعْمَان وهو عالم حافظ للقرآن، تولّى أوقاف مدينة ثُلا مدة طويلة ثم إستوطن صنعاء وصار شيخاً للمنطقة الغربية منها. ومن جملة أولاده: العقيد محمد بن محمد نَعْمَان من قيادات سلاح الدفاع الجوي.

ضمن أعمال محافظة حَجَّه .

نعموم:

موضع في مركز آل بلغيث من مديرية العبدية وأعمال محافظة مأرب .
يقع بجوار قرية المَلاَحِه .

آل النُعمي:

بضم فسكون فكسر . عائله مشهورة تتوزع ذيارها في زَبِيد وصنعاء وصعده وغيرها . وكان جدهم قد قَدِم من «صَبِيَّأ» . وهم من سلالة نِعْمَة الله بن علي بن داود بن سليمان بن عبد الله بن موسى بن عبد الله بن الحسن المثنى بن الحسن السبط بن علي بن أبي طالب . ومن أعلامهم في صنعاء : العلامة محمد بن محمد النُعمي إمام مسجد طَلْحَه بالقرن الرابع عشر الهجري ، وكذا العلامة حسين بن مهدي بن عز الدين النُعمي المتوفى سنة ١١٨٧هـ وكان إماماً لمسجد قُبَّة المَهْدِي ، كما أن جده عز الدين هو قاضي الحج اليماني من قِبَل الإمام المتوكل إسماعيل من سنة ١٠٦٧ الى ١٠٨٢هـ . ومن هذا البيت : المحامي الأستاذ محمد بن إسماعيل النُعمي وكيل وزارة الشؤون القانونية . كما سكن البعض جبل المَدَان في حَجَّه ، ومن هؤلاء العلامة ناصر بن حيدر المتوفى سنة ١٣٣٤هـ .

ونعمه - أيضاً - قرية لبني الجَعْد من مديرية الجَعْفَرِيَّة وأعمال زَيْمَه تابع محافظة صنعاء . وثمة قرية بذات الاسم في منطقة بني نَفِيع من مديرية السَّلَفِيه .

ونعمه : من قُرَى غيل باوزير في شمال شرق المُكَلَّا بحضرموت ، وهي من ديار قبيلة الحَالِكِه .

وچون نِعْمه : بلده في مركز الصلّل من مديرية الحُمَيْدَات وأعمال محافظة الجَوْف .

ويُبر نِعْمه : بشر تقع بالقرب من الشيخ عُثمان في مدينة عَدَن . عُثِر بجوارها على آثار قديمه (من القرن الخامس عشر الميلادي) تتمثل في أواني فخارية وقطع معدنية وبعض أدوات الصيد ، وأجزاء من أصداف البحر وأصداف بعض النِعام .

ونعمه بن سرح : بطن من بكيل ، من همدان . هم بنو نعمة بن سرح بن شهر بن زَهم ابن مالك بن معاوية بن صَغْب بن دُوَمان ابن بكيل .

وآل بانعمه : عائله من أهل قرية مُشَطَه في وادي دَوَعَن بحضرموت . تعود في أصولها إلى قبائل الدَّيْن .

نَعْوَه:

بلده ومركز إداري من مديرية جُبْن وأعمال محافظة البيضاء. قال السياغي: بها الكثير من الآثار في جبلها الشامخ على جبال جُبْن كلها، ويُسمّى الجبل «تنحم» وهو مربع واسع الأطراف؛ به مغارة مستطيلة يقطر الماء إليها تقطيراً.

النعيبا:

من قُرى جبل الشَّعْبِيب في الضَّالِج.

آل نعيجان:

من قبائل آل أبو طهيف بمديرية حَرَبِ وَأعمال محافظة مارب.

نَعِيدَه:

بكسر ففتح. قرية في وادي عِدِم بجنوب مدينة شبام حضرموت ومن أعمالها.

آل نَعِير:

من قبائل وادي عَسِيلان في بَيْحان من أعمال محافظة شَبْوَه.

والنَعِير: قرية أسفل وادي عِدِم بحضرموت. يسكنها من العلويين آل

وآل النعمى - أيضاً - من مشايخ قبيلة آل عُنَيْم في البيضاء. منهم في عصرنا: الشيخ جبر بن محمد بن علي النعمى عضو هيئة شورى الإصلاح المحلية في المنطقة.

نَعْوَان:

هو أحد أودية جبل كَوَكَبان. منابعه من غرب جبل الضَّلَاح، ويصب غرباً في «بني الحَيَّاط» ثم يتجه جنوباً فيلتقي بوادي «شُرْدُد» في العيون. كما يلتقي به وادي «مسحر» النازل من جنوب «بني حَيْش» ومن «الرَّجْم» و«الشَّاحِذِيَه». وإليه يُنسَب «حُصن نعاون» في منطقة «القبلة» من مديرية مَلْحان وأعمال محافظة المَخَوِيت.

ذو نعوم:

قرية في مركز التَّقِيلَيْن من مديرية السَيَّانِي وأعمال محافظة إب.

وبيت النعوم: من قبائل الحُموم يسكنون الواسط بمديرية الشُّحر في حضرموت.

نَعْوَمَه:

بفتحيتين فسكون الواو. من قُرى مركز صَيْف في وادي دوعن بحضرموت.

المعالم التاريخية في مدينة المُكَلَّا بحضرموت. كَتَبَ الأستاذ على رابح عنه فقال: بُنِيَ قصر النعيم في عام ١٩٢٥م من قِبَل السلطان عمر بن عوض القُعَيْطِي، وجعله مقراً رسمياً للدولة القُعَيْطِيَّة. وكان إختياره لموقع بناء القصر متميزاً، حيث يُطلَّ على البحر مباشرةً، وجَعَلَ تصميمه بشكل جميل وسَاجِر. وَظَلَّ هذا القصر مقراً للدولة القعيطيه على مدى ٤١ عاماً شَهِد خلالها عهد أربعة سلاطين، وهم: عمر بن عوض، وصالح بن غالب، وعوض بن صالح، وغالب بن عوض، حتى إنتهاء الدولة عام ١٩٦٧م. ومنذ تلك الفترة خُصِّص الجزء الشرقي من قصر النعيم ليكون متحفاً تاريخياً للآثار التي تحكي عن زمن طويل من تاريخ الحضارة الحضرميه، ويؤرخ لدولة القعيطي التي دام حكمها ٩٢ عاماً.

نُعَيْمَة:

بكسر ففتح فتشديد الياء المكسوره. من قُرَى وادي دَوْعَن بحضرموت. وهي غير (نعومه) المذكورة آنفاً. ويسكن هذه القرية البَاوَقَاش - بفتح فتشديد القاف - وهم من قبائل الدَّيْن.

ووادي النَّعِيم - بفتح النون وكسر العين - وادٍ جميل مغبول كثير الزروع والخيرات. يقع بين تفرعات جبل كُوَكْبَانَ الشرقية. وهو على يمين النازل بالسيارة إلى وادي الأهِجِر. ومن محلاته: عساله، البلد، المصرام، الدار، وغيرها. أما مزروعاته فأكثرها الفاكهة غير أن ما يوسف له أن شجرة القات أخذت تحتل حيزاً كبيراً من الأرض في المنطقة.

والنَّعِيم: قرية في منطقة الرِّيَّان من مديرية «حَبِّ والشَّعْف» وأعمال محافظة الجَوْف.

والنَّعِيم: من قُرَى جبل الأَزَارِق في الضَّالِح.

والنَّعِيم: قرية في أخَوْر من مديرية خَنْقَر وأعمال محافظة أَيْن.

وجَوَلَة النَّعِيم: موضع بالقرب من مدينة الصعيد في محافظة سَبَوَه.

ودار النَّعِيم: قرية في مركز العُقْد من مديرية عُثْمه وأعمال محافظة دَمَار.

وشُعْب النَّعِيم: قرية في منطقة دُبَّاس من مديرية «جبل رَأْس» وأعمال محافظة الحُدَيْدَة. تقع جنوب شرق مدينة رَيْد.

وقَصْر النَّعِيم: من أبرز وأجمل

من بلاد الأشمور وأعمال محافظة
حَمْرَان. اشتهرت بالحرب الفاصله التي
قامت فيها عام ٣٠٧هـ بين جيش عبد
الحميد المُتَنَاب وجيش الإمام الناصر
أحمد بن الهادي، وقد أسفرت عن قتل
أكثر جيش بني المُتَنَاب.

آل نُفَاج:

أحد فروع مكتب اليزيدي في يَافِع.
إليهم يُنَسَّب (جبل آل نُفَاج) المعروف
في يافع بني قاصد، وكذا (وادي آل
نُفَاج) الذي اشتهر بالخصب وفيه البن
والفاكهة، وتسكنه من هذه القبيلة
الفخائل التالية: أهل البُطاطى، أهل
علي بن صلاح، أهل بن عطاف، أهل
جابر عمر، أهل بن حمزه، أهل بن
محمد بن.

نُفَاجه:

قرية في «طُور البَاحه» بالغرب من
محافظة لَحْج.

النفازي:

قرية في مركز «المحرّم» من مديرية
المَحَادِر وأعمال محافظة إب.

بنو النَفِيس:

بالسين. من أهالي مدينة زبيد.

وَنُوعِيَمَه - بفتح النون وكسر العين -
وطنٌ واسع في الجهة الجنوبية من مدينة
إب، تشرع منه اليوم طريق السيارات
من تعز إلى إب. وأصل تسميته ترجع
إلى: نعيمه بن السُحول بن سواده بن
عمرو بن سعد بن عوف بن عدي. وهو
ما يقال له اليوم (صَهْبَان) وقد جاءت
هذه التسمية حينما توّلى المنطقة في
القرن الثامن الهجري، الأمير الصهباني
من قبَل الدولة الرسولية. كما قد يُقال
له (نعيمه السواد) لحصن هنالك.

ونعيمه: من قُرى مديرية «خَرَاب
المَرَاثِي» في بَرَط ومن أعمال محافظة
الجُوف.

والتَّعِيمه: بلده في خَوْلَان العالیه.

آل بَانِعِيمُون:

عائله من أهل الشَّحر بحضرموت.
منهم الدكتور سعيد العبد بَانِعِيمُون
مستشار البيئة البحرية والموارد المائية.

آل النِعِيمِي:

بكسر ففتح فسكون عائله من أهل
مدينة رَدَاع. منهم العقيد علي عبد
الجبار النعيمی.

نُفَاش:

بضم ففتح. بلده في جبل عِيَال يَزِيد

النَّفِيلَة:

قبيله ذكرها العَبْدَلِيّ ضمن قبائل لَخَج وقال أن مسكنهم في قرية طهورود. وهي من قُرَى مركز «الحَوْظَة» وأعمال مديرية تُبْن.

نِقَاب:

(نِقَاب باخميس). قرية في مركز صَيْف من مديرية دَوْعَن بحضرموت، وآل باخميس هم فرع من بني حسن إحدى قبائل سَيَّان.

النِّقَاع:

من قُرَى مركز يبعث بوادي حَجْر في حضرموت.

نِقَاق:

بلده ومركز إداري من مديرية مَرْتَحَة وأعمال محافظة البيضاء. تقع في الشرق الشمالي من عاصمة المحافظة بمسافة ٩٨ كيلاً. ومن محلات المركز: البديع، الجبوب، الحمراء، غَوْل صالح، الكديمه، جَعَار.

النَّقَاوَة:

بفتح النون. من وديان غَيْل بن يُمَيْن في الشَّحْر بحضرموت. به أفخاذ من المَعَارَة.

منهم العلامة أحمد بن النَّفِيس أحد علماء القرن التاسع الهجري، أشتهر بعلم الفقه والنحو والحديث وتصدر للتدريس بزبيد، وله مؤلف اختصر فيه صحيح الإمام البخاري ونسبه إلى الملك الطاهر الرسولي، توفي سنة ٨٣٠ للهجرة.

بنو النَّفِيش:

بضم النون وفتح الفاء. فرع من بني جُبْر أحد بطون حَارِف من قبائل حَاشِد. ديارهم في مديرية ذَيْبِين من أعمال محافظة عَمْرَان.

والنَّفِيش: مركز إداري من أعمال حَجَّه. يضم من القُرَى: هَدَاد، والمعازيب، ومَيْفَعَان، وهزمه، وبني مهنّد، وطفان النَّفِيش، والقيسي. وإليه يُنْسَب حسن بن مهدي النَّفِيش عضو المؤتمر الشعبي العام - ١٩٨٢م.

بنو نَفِيع:

مركز إداري من مديرية السَّلْفِيه في رَيْمَة وأعمال محافظة صنعاء. من بُلدانه: الضَّلَاع، المَعزب، الجُجِب، دار الصَّفَا، وادي قَاعَه، بني الجابري، المَحَاقره.

النَّقَب:

منهم العلامه حسين بن حسين نُوح
المَرُونِي المتوفي بها سنة ١٣٤٤ هـ.

قرية في وسط جبل أسلم من أعمال
محافظة حَجَّه.

والتَّقْبِه: منطقة في وادي حَبَّان من
مديرية الصعيد وأعمال محافظة شَبَّوه.
فيها آل مَحْسَنه من قبائل مَعْن إحدى
قبائل العَوَالِق العُلَيَّا.

والتَّقْب - أيضاً - بلدة في مركز
المَحْحَفد من مديرية مُرُودِيَه وأعمال
محافظة أُبَيِّن.

ونقبة الحَلْب: بلدة أسفل وادي
دَوَعَن بحضرموت.

والتَّقْب: من قُرَى غيل بَاوَزِير في
شمال مدينة المُكَلَّا بحضرموت.

نَقْح:

بفتحيتين. شِعْب في منطقة الجَوْل
من مديرية حَجْر وأعمال حضرموت.
به بعض قبائل نُوح، ومنه تمر الطريق
إلى وادي حَجْر.

روادي نقب: وادٍ بالقرب من منطقة
بُرُوم في غربي المُكَلَّا.

نَقْد: بفتح فكسر. جبل وحصن في
وَصَاب العالِي، يقع شمال حصن
السَّانَه.

وَنَقْب الهَجْر: منطقة أثرية هامة
جوار قرية «باعرام» من مديرية مَيْفَعه
وأعمال محافظة شَبَّوه. كان بها مدينة
قديمة يُعتقد أنها العاصمة الأولى للدولة
حضرموت الشهيرة، وما تزال معالمها
قائمة إلا أنها تتعرض للانحيار والتصدع
من جراء السيول والفيضانات التي
تندفق عليها بين الحين والآخر، وقد
بَدَأَت بعض أجزاء السور الأثري في
الانحيار.

وَنَقْد - أيضاً - قرية جوار بلدة
المُصِينه في مركز الشَّوَيْفَه من مديرية
تحذير وأعمال محافظة تَعِز.

نَقْبِه:

وَنَقْدَعِين: قرية في مركز مُكَيَّرَاس
من مديرية لُودَر وأعمال محافظة أُبَيِّن.

بلده في مركز الحَدَب من مديرية
بني مَطَر وأعمال محافظة صنعاء.
أستوطنها طائفة من آل المروني أحفاد
الإمام الحسن بن علي بن أبي طالب،

النَّقْرَه:

موضع في الجنوب الشرقي من

والنَّقْع: من قُرَى مركز الحَمَزات
بمديرية سَحَار في جنوب صَعْدَه.

نَقْعَه:

بفتح فسكون. بلده في وادي نَشُور
من مديرية الصفراء، على بعد ٤٠ كيلاً
شمالاً من مدينة صَعْدَه. وهي منطقة
جميلة وخلابته تمتد فيها أشجار النخيل
إلى عِنان السماء.

والنقعه: بلده كبيره في شمال عَيْل
باوزير من مديرية المُكَلَّا وأعمال
حضر موت. قال مؤلف إدام القوت:
النقعه هي في شمال الغيل إلى جهة
الغرب، والنقعه كما في «فتح الرحيم
الرحمن» للشيخ عمر بن عبد الرحمن
صاحب الحمراء في عرف أهل اليمن
مُرَادِفٌ للحوطة في إصطلاح أهل
حضر موت، وأول من سكنها الشيخ
أحمد بن محمد بن سعيد بن محمد
باوزير، صاحب عَرَف، وآل باوزير
أهل النقعه المذكوره من ذريته. وممن
كان يسكنها السيد محمد بن أحمد بن
عبد الرحمن بن علوي بن محمد،
صاحب مرباط العلوي، وبها كان موته
ودفنه، وكان يكتفي لخرجه بشمره
شجرة واحدة بها من الليمون، وفي
ذلك دلالة على حسن تربتها، وبركة
عيشتها، وفي ديوان الشيخ عبد الصمد

مدينة «تريم» قريباً من «عينات». به نبع
ماء يفيض إذا ما اشتدت الأمطار. وقد
أقيم في هذا المكان سد إشتهر باسم
(سد النقره) غير أنه سرعان ما جرفته
السيول. الأمر الذي أدى إلى تأثر
الأراضي الواقعه بعد «عينات» بهله
النقره فاخفتت زراعة البلح وهاجر أكثر
أهلها، وخير مثال لهذا مدينة «قَسَم»
وهي محاطة بسور متهدم.

والنقره - أيضاً - بلده قريه من مدينة
الحيدره في وادي مَرَّحَه.

النَّقْع:

بفتح فسكون. قريه في وادي
جُرْدَان. بها آل بامزعب من قبائل آل
بَلْعَيْد.

والنَّقْع - أيضاً - حصن خارب يُطل
على مدينة المُكَلَّا. لعب دوراً هاماً في
الدفاع عن المدينة أثناء حروبها
القديمة، ولم تبق منه الآن غير
الأنقاض. وثمة قريه صغيره بهذا
الاسم بالغرب الجنوبي من المكلا
جوار قرية بروم الساحلية ومن
أعمالها.

والنَّقْع: قريه في مديرية مَنَجَز بشمال
صَعْدَه، فيها أفخاذ من بني حُدَيْفَه
إحدى قبائل بني جَمَاعَه، منهم آل
قَرَوَان وآل دَوَمَان.

حضر موت ولهم بها حصون هي اليوم خرائب وأطلال.

نِقْمَان:

قرية في وادي عَيْن من مديرية بَيْحَان وأعمال محافظة شَبْوَه.

نُقْم:

بضم النون والقاف وسكون الميم. هو الجبل المُطل على مدينة صنعاء من الجهة الشرقية. وفي أعلاه حصن أثري قديم.

النُقُوب:

بالضم. مدينة في وادي عَسِيلَان من مديرية بَيْحَان وأعمال محافظة شَبْوَه، تقع شرقي «الصعيد» بمسافة ٢٠ كيلاً، كما تبعد عن «عَتَق» بنحو ٣٣ كيلاً. وهي قريبة من مصبَات «وادي مَيْقَعَه» ولذلك فهي منطقة غنية بالمزروعات.. كما أن بها عدداً من القصور التي تحيط بها الحدائق الفسيحة ذات البرك الجميله، ومنها «القصر الأبيض» وهو قصر الشريف حسين بن أحمد الهَيْبَلِي. ويُطلَقُ إسم هذه المدينة على قرية «هَجَر النُقُوب» الواقعة في نواحي مدينة نَصَاب من أعمال شَبْوَه.

باكثير ذكُر واقعة النقعه بين آل العمودي وآل كثير، وهي التي كان فيها قتل الشيخ عبد الرحمن بن عبد الله العمودي على يد السلطان عمر بن بدر أبو طويرق. وعلى إسم هذه النقعه كانت (نقعة آل جَنْيْد) الواقعة شمالي حَوْرَه بالكُسر (من مديرية القَطَن بوادي حضر موت) وهي قرية واسعة لآل جَنْيْد من المشائخ آل باوزير وظنى أن أول من سكنها منهم هو الشيخ عمر بن علي بن أحمد بن سعيد صاحب المجش المقبور بحوره. وعُمَر علي هذا هو جد آل جَنْيْد، وهم مشائخ كرام يغلب عليهم بياض الصدر وصفاء السريره ومُنَصَّبهم الآن - يقصد عام ١٣٦٦هـ - الشيخ محمد بن بوبكر باوزير.

وشعب النقعه: وادٍ بجنوب العَبْر في غربي وادي حضر موت. وهو يحاذي شعب العَبْر بينهما الرمل، وينتهي إلى قريب من مَفْضَى شعب فريحا المجاور لوادي دهر.

نُقُق:

من قُرَى القَطَن في وادي حضر موت. فيها طائفه من آل الجَنْبِي العلويين، وقبائل من آل جابر، كما سكنتها بعض قبائل يَافِع الناجعة إلى

والتقوب - أيضاً - قرية في مركز
الطاهريّة من مديرية السّواديّه وأعمال
محافظة البيضاء.

آل النّقوي:

عائله قديمه من أهل مدينة صنعاء،
تنحدر من سلالة: أبو سلّمه يحيى بن
عبد الله بن إسماعيل بن كُليب التّنوخي
الحميري، المشهور بقاضي صنعاء
وإمام الحديث فيها، والمتوفي سنة
٣٤١هـ. وقد عُرف القضاة آل النّقوي
بالصلاح والعلم وظلوا يشغلون منصب
القضاء بالتوارث فيهم الى القرن
الخامس الهجري.

آل النقي:

عائله من أهل مدينة عدن. منهم
الصحفي علي حيدره النقي الكاتب
بجريدة «الطريق» الأسبوعية.

النقيّ:

بضم ففتح فتشديد الياء المكسورة.
قرية في وادي جُرْدَان من مديرية عرماة
بمحافظة شبّوه. تسكنها قبيلة النماره
التي يقال أنهم من بني هلال.

وآل النقيّ - بتشديد النون وخفض
القاف وسكون الياء. من قبائل

المؤسّطه في يافع العليا. وهم أربعة
أقسام: (١) الأول، ويتكون من:
الخُلّاقِي والعَلَسِي والرَيُوي والقُعَيْطِي.
(٢) الثاني، ويتكون من: المسعدي
والسُعَيْدي والجَرَادِي واليسلمى. (٣)
الثالث، ويتكون من: الرشيدى
والحوثري والعروى. (٤) الرابع،
ويتكون من: العيسائي والحنشي
والفلاحي والنجدى والقذحي. ومن
معاصريهم: الشيخ عبد الرب بن أحمد
النقيب، والشيخ عبد القوي النقيب،
والشيخ محمد قاسم النقيب الذي
أنتخب عام ١٩٩٨م رئيساً للجمعية
الخيرية اليافعية، والشيخ محسن بن
علي النقيب وكيل محافظة لحج
(١٩٩٩ م). وآل النقيب من قبائل يافع
التي استوطنت حضرموت بالقرن
العاشر الهجري وكانت لهم الزعامة
على مدين «تريس» كما سيطروا على
مدينة المكلا ونواحيها، فقد كان على
أحمد بن النقيب حاكماً لمدينة الغيل
نيابة عن محمد بن عبد الله الكثيري
وذلك في القرن العاشر الهجري. كما
كان النقيب سالم بن أحمد محجم
الكسادي حاكماً لمدينة المكلا ثم توفي
وخلفه إبنه النقيب صلاح الذي تولى
الحكم من بعده أولاده الثلاثة: عبد
الحبيب وعبد الرب وعبد النبي واستمر

حكمهم إلى سنة ١٢٩٧ هـ. ومن هذا البيت في عصرنا: الكاتب الصحفي الكبير: فضل النقيب، الذي إستوطن الامارات العربية.

وآل النقيب: قبيلة عِدَادها من قبائل الأُميرى أو أهل أحمد في الضَّالِيع. وهم أصلاً من الموسطه في يافع العليا. ويسكنون مدينة الضالع والطفوا، ومنهم من يسكن جبل جُحَاف.

وبيت النقيب: قرية في مركز الزُبَيْرَات من مديرية «ثَبَام كَوُكَبَان» وأعمال محافظة المَخَوِيَّت.

وبيت النقيب: من قُرَى جبل سُورَان في آيس من أعمال محافظة ذَمَار.

وآل النقيب: من أعيان بلاد البيضاء. منهم الشيخ قايد بن عبد الله النقيب أمين سر التجمع اليمني للإصلاح بمحافظة البيضاء.

وآل النقيب: من أهال جبل الأشْمُور في غربي عَمْرَان. منهم الشيخ حزام بن صالح النقيب رئيس فرع المؤتمر الشعبي بالأشْمُور.

النَّقِيل:

بفتح فكسر فسكون. قرية في بلاد الرُّوس من أعمال محافظة صنعاء.

وآل النقيب: قبيلة عِدَادها من قبائل الأُميرى أو أهل أحمد في الضَّالِيع. وهم أصلاً من الموسطه في يافع العليا. ويسكنون مدينة الضالع والطفوا، ومنهم من يسكن جبل جُحَاف.

وأهل بن نَقِيب: فرع من قبائل مكتب يَهَر في يَافِع السفلى. ديارهم في حصن بركان وفي قرية أهلما.

وآل النقيب: فرع من قبائل المشاجره في وادي يبعث ويقطنون الآن بأعالي وادي عَمِد في حضرموت.

وآل بانقيب: من أهالي دَوْعَن بحضرموت. منهم الفقيه أحمد بن سالم بانقيب المتوفي بعدن سنة ٩١٠ هـ وكان متصدراً للتدريس والفتوى بها.

ودار آل النقيب: من قُرَى القَطَن بوادي حضرموت. وقد يُقال لها «عتره آل نقيب». وهي على مقربه من مدينة «العَين».

وآل النقيب: من قبائل يَرِيم في قرية

بنو النمار:

مركز إداري من مديرية وصاب العالي وأعمال محافظة ذمار.

نُماره:

بضم ففتح. قرية في بني قُشَيْب من مديرية «جبل الشُّرق» في آيس من أعمال محافظة ذمار. تقع في جنوب بلدة «الجُمعه» عاصمة المديرية على مسافة نحو ميلين إثنين. وفيها طائفة من آل العُنَيْسي.

ونماره - أيضاً - قرية في وادي زُبَيْد من مديرية عُنس وأعمال ذمار. تقع في نهاية السُّجْد الأحمر، وتشتهر اليوم بقاتها.

وآل نِمَارِه - بكسر النون - من مشايخ قبائل بلاد الحَوَاشِب، يسكنون وادي الملاح من مديرية رَدْفَان وأعمال محافظة لَحَج، ولهم قرية يُقال لها: طين النماره.

وهيّل نُماره: عين ماء في السفح الشمالي لجبل النقوب الواقع في منطقة نُؤبَان من مديرية الحَدَا وأعمال ذمار. تسقى في الأرض التي بين الجبل وبين مدينة بَيْنُون الأثرية.

والنماره - بلام التعريف - من قُرَى

سُمِّيت نِسْبَةً إلى نَقِيل يَسْلِح على خط طريق صنعاء الجنوبية المتجهة إلى ذَمَار. وَيُقَصَّد بالنَقِيل: العَقَبه أو أطول منها.

والتَّقْوِيل - أيضاً - بلدة في مركز «قصح حَلْيَان» من مديرية العُدَيْن وأعمال محافظة إب. كما توجد في جبل عَرُون بالعدنين قرية أخرى يقال لها: دار النَقِيل.

والتَّقْوِيل الإبل: منطقة جبلية على خط طريق تعز الذاهبه إلى الرَّاهِدَه.

والتَّقْوِيل سَمَارَه: هو ما يُعْرَف قديماً باسم «نَقِيل الضَيْد» ويقع فيما بين مدينتي «إب» و«يَرِيم» في منتهى حقل قِتَاب.

والتَّقْوِيل الفَرَضَه: في نِهَم، منه تمر الطريق الإسفلتية من صنعاء إلى مأرب. وبالقرب منه تقوم قرية بَرَّان. والتَّقْوِيلَيْن - بالثنية - مركز إداري من مديرية السَيَّانِي وأعمال محافظة إب. يقع في أعلا وادي نُخْلَان بجبل العَقْر، ومن بلدانه: قرية البَرْزَحه وبيت الرعاوى ومنزل الساده وذي نُعُوم وغيرها.

النكاص:

قرية في شمال مدينة الضالع بالقرب منها.

قلعة عبّاد، السّرو، بني مَطَر، العَدْر،
سَلْبَه، بيت الجَسْمَرِي، بيت الشَّرْقِي،
بيت الحَيَّاطِي، بيت الجابري، بيت
خليل، الصَّغْتَرِي، وغيرها.

وَنَمْر - أيضاً - قرية وحصن في
مركز الأسلاف من مديرية السُّلْفِيه في
رَيَمَه ومن أعمال محافظة صنعاء.

ويثو نمر: بطن من الرُّكَب ثم من
الأشاعِر، وهم المعروفون باسم
الزَّوَاقِر.

وآل بن نَمْر: عشيره حضرميه. منها
القاضي توبه بن نمر الحضرمي الذي
وُلِّي قضاء مصر من قِبَل الوليد ابن
رفاعه، وكانت ولايته في مستهل صفر
من سنة ١١٥هـ.

وذو نمر: قرية في جبل جُحَاف
بالضَّالِج.

والنمر - بلام التعريف - من قُرَى
جبل الطَّرَف في المَحَوَيْت، سُمِّيَتْ
نِسْبَةً إلى نمر بن قملان بن بُرّه بن
حَضُور بن عَدِي بن مَالِك بن زيد بن
سَدَد بن زرعه.

والنَّجْر: من قُرَى طَوْر البَاحِه في
غربي لَحْج ومن أعمالها.

وآل النَّجْر: قبيله تسكن وادي نَشُور
من مديرية الصَّفْرَاء وأعمال محافظة

وادي لَحْج، تسكنها قبيلة العَقَارِب.

والنِّمَارَه: قرية في جبل ضَاعِن من
مديرية وَشَحَه وأعمال محافظة حَجَّه.
وثمة قرية أخرى في وَشَحَه تحمل إسم
(شاطئ النماره) تقع في جبل قاره.

والنماره: بطن من قبيلة «بني هلال»
القاطنه في وادي جُرْدَان من مديرية
عَرَمَا وأعمال محافظة شَبَوَه. وينقسمون
إلى القبائل التالية: (١) آل بن حسن،
ومنهم: آل قديمه، آل الصُّقَيْر، آل
مليح، آل طالب، آل الهُمَيْس، آل
ريس، آل راشد. (٢) آل بن عاطف،
ومنهم: آل مسلم بن ناصر، آل
بارعبيده، آل سعيد بن لجول، آل
عامر، آل الكويلي. (٣) آل الأخضر،
ومنهم: آل سلَمين، آل مسلم. (٤) آل
ضَبَاب، ومنهم: آل مُطَلَّق، آل بن
راشد، آل مهيس بن راشد، آل
النويجر، آل البكري، آل لَحْوَل، آل
منصور بن علي، آل منصور بن راشد،
آل دَعَار، آل لَقْفَر، آل خميس، آل
الحنشيات. (٥) آل سريع.

نَمْر:

جبل ومركز إداري من مديرية «بني
العَوَام» في جنوب مدينة حَجَّه ومن
أعمالها. يضم مجموعة قُرَى منها:

صَعْدَه، وهم أفخاذ عديدة منهم: آل مُقْبِل بن جَابِر، آل عَزْفَج وفيهم المشيخ، آل الحاج، آل الوقر، آل سامره، آل صلاح.

السَّدَّة وأعمال محافظة إب.
وآل نَمْران: من كبار مشايخ بني سَيْف إحدى قبائل مَرَاد. منهم في عصرنا: الشيخ محمد بن سالم بن علي نَمْران المتوفي نهاية عام ١٤٢٠هـ، ثم أخيه الشيخ القَيْلِي بن سالم بن علي نمران، فولده الشيخ علي بن القَيْلِي نمران عضو مجلس الشعب التأسيسي (١٩٧٨ م).

وأهل النَّور: من قبائل العَيْسَائِي إحدى قبائل الأَضْحَفِي. يسكنون جبل الحَيْبَلَيْن من مُديرية رَدْقَان وأعمال محافظة لَحْج.

وَشُعْب النَّور: موضع في جوار مدينة «عَتَق» عاصمة محافظة شَبْوَه.

وآل بن نَمْران: من قبائل المَحَابِيِب في نَهْم.

وبيت النَّور: فخذ من قبائل الحَمُوم. ديارهم في مديرية الشَّحْر بحضرموت.

ودار نمران: قرية في بَيْحَان من أعمال محافظة شَبْوَه، يسكنها أهل هادي من قبائل المِضْبَعِيَّيْن.

وآل النَّور: من قبائل العَوَالِقِ.

وبيت نمران: خَرْبُه صغيرة تقع في جوار «خَزْمَة أبو ثور» بمنطقة الجَوْف الأعلى، جوار وادي النَّحَارِد.

وآل النَّور: من أهالي قرية الحاسكي.

نَمْران:

وذو نمران: قرية في غربي وُصَاب العالي من أعمال محافظة دَمَار.

بكسر فسكون ففتح. قرية في جبل دَايَان من مديرية بني مَطَر وأعمال محافظة صنعاء.

نَهْرَه:

جبل ومركز إداري من مديرية «الحَبْت» وأعمال محافظة المَحْوِيَّت. من بُلْدَانِه: الشَّرْف، القَارَه، المُكْتَحَل، قَرْن غانم، المدابير، الحَازَه، القَلْعَه. وفي الأخيرة يسكن بيت شَرْف الدِّين

ونمران - أيضاً - من قُرَى مركز مُقْبِع الأعلى بمديرية النَّادِرَه في شرقي إب. تقع على مقربة من قرية أشمخ وقرية بيت البَّاء.

ونمران: وادٍ في خُبَّان من مديرية

آل النمس:

من الحمزات. أحفاد الحسن بن علي بن أبي طالب. منازلهم في الجوف بمدينة الغيل. وهم أولاد عبد الله بن مسيح من آل مطهر بن ناصر.

النمصه:

قرية بالشرق الشمالي من بني حشيش، بالقرب من حزم الجوف. وهي من ذوات الآثار.

والنمصه - أيضاً - موضع في جبل الحبيبتين من مديرية ردقان وأعمال محافظة لحج.

وقرن النمصه: من قرى مديرية منجز في شمال صنعته ومن أعمالها. تقع بجوار قرية بني علقمه.

نهل:

بفتح النون وكسر الميم. قرية أسفل جبل مسور من الشمال.

ووادي نمله - بكسر النون - من وديان عيال غفير في بلاد نهم بالشمال الشرقي من صنعاء.

نمور:

قرية في جبل سماء من مديرية عثمه

وبيت محبوب وبيت شعيبين وبيت الغويدي وبيت سويد. وكانت المنطقة قد شهدت في بداية القرن الرابع عشر الهجري واحدة من المعارك الحاسمة التي شنها اليمينيون ضد الوجود التركي باليمن.

ونمره - أيضاً - بلده ومركز إداري من مديرية «جبل حبشي» وأعمال محافظة تعز. ويضم المركز من القرى: ذي الجنان، الحصب، نجد المويته، الأجراف، مشعار نمره، وغيرها.

ونمره: من قرى مركز نجبا في مديرية الجوبة من أعمال محافظة مأرب.

بنو النفري:

بكسر النون وسكون الراء. مركز إداري من مديرية الحيمة الداخلية المعروفة سابقاً باسم «الأخروج» في غربي مدينة صنعاء. وهو متصل بجبل حضور، وفيه حصن «ردمان» المنيف الذي فيه قبر المطلب بن عبد مناف جد النبي ﷺ وهو مشهور وعليه قببه وعماره.

النفريين:

قرية في مركز «خديير البدو» من مديرية «خديير» وأعمال محافظة تعز.

محمد بن عمر بن سلم، وكانت له معرفة جيدة بالفقه ومشاركة في بقية العلوم الأخرى شرعية ولغوية، وله عدة رسائل - مخطوطه - في مختلف العلوم. تولّى القضاء عدة مرات في المكلا وغيل باوزير، وكثيراً ما كان يُقصد لاستفتائه في المسائل الفقهية. وقد كان عائشاً في منتصف القرن الرابع عشر الهجري.

نُفَيْر:

قرية في وادي رِجَام من مديرية بني حَشِيش وأعمال محافظة صنعاء.

ونمير - أيضاً - قرية في مركز صَيْف من مديرية دَوْعَن بواحي حضرموت.

وبيت نُمَيْر: من قُرَى وادي الأَجْبَار في سَنَحَانَ بالشرق الجنوبي من صنعاء، بالقرب من بيت حَاضِر.

والنمير: قرية في نواحي مدينة المُكَلَّا بحضرموت.

وبيت النُميري - بإضافة ياء - قرية في منطقة بَاجِش من مديرية مِلْحَانَ وأعمال محافظة المَحْوَيْت.

النُّهَائِي:

بضم النون المشدده. وادٍ مغبول

وأعمال محافظة دَمَار. إليها يُنسب الفقيه العلّامة حميد بن عبده المشرقي النموري، كان من العلماء العاملين وتولّى أوقاف وُصَاب السَّافِل مدةً ثم انعزل آخر أيامه في بيته حتى وفاته غَيْلَةً سنة ١٣٧٦هـ.

وبيت نمور (النموري) من قبائل تُعِين بحضرموت، ديارهم في منطقة يضغط بالذُّبُس الشرقية من مديرية الشُّحْر. من مقادمتهم بالقرن الرابع عشر الهجري: المقدم مصبح بن بشر النموري. أما كبيرهم في عصرنا فهو: المقدم مصبح بن سعد النموري. وكذا مبارك بن سعيد النموري عضو قيادة فرع المؤتمر الشعبي العام بمحافظة حضرموت. كما أن منهم الكتاب الصحفي: سعيد الله النموري المحرر بجريدة «شباب».

أَل أَبُو نُمَي:

بضم النون وفتح الميم، من أهالي مدينة المكلا بحضرموت، ينحدرون من سلالة أبو نمي بن عبد الله بن شيخ بن علي بن عبد الله وطب بن محمد المنفر بن عبد الله بن محمد بن عبد الله باعلوي، من أحفاد علي بن أبي طالب، نذكر منهم محسن بن جعفر أبو نمي، كان من أبرز تلامذة الشيخ

اليمن. ومن هذا البيت: العلامة يحيى بن حمود بن علي بن محمد بن الطاهر بن علي بن أحمد بن علي بن عبد الله ابن محمد بن يحيى بن علي بن محمد بن الحسين بن علي بن خالد بن علي بن عبد الله بن زيد بن علي بن عقيل النهاري. أستوطن صنعاء، ومن عائلته من سكن وادي ضَهْر. ومن جملة أولاده: الأستاذ يحيى بن يحيى النهاري (المدير السابق لمكتب الأملاك بمحافظة تعز)، والأستاذ عبد الله بن يحيى النهاري (الملحق الثقافي بالسفارة اليمنية في دمشق سابقاً) والأستاذ محمد بن يحيى النهاري (مدير مكتب الجامعة العربية في ألمانيا).

كما أن من آل النهاري من أستوطن جبال بُرَع ومن ثم في رَيْمَه وبالذات قرب منطقة الجَبِي، حتى سُمِّي ذلك المكان باسم «بيت النَّهَارِي» أو «رِبَاط النهاري»، نسبةً إلى الصوفي الكبير محمد بن عمر النهاري المتوفي سنة ٧٤٧هـ. ومن هذا البيت الأستاذ العلامة عباس النهاري رئيس دائرة التوجيه والاعلام في التجمع اليمني للإصلاح.

ومن آل النهاري من سكن عُثْمَه، ومن هؤلاء الدكتور محمد النهاري

يقع ما بين عَلْقَان وبلدة المَخَادِر في شمال مدينة إب. على خط الطريق، قيل أنه سُمِّي نِسْبَةً إلى: نُهَا بن ذي ذرآنح بن شرحبيل بن الحارث بن زيد بن يَرْيَم ذي رُحَيْن الأكبر يَرْيَم بن سهل. قال الأكوغ: وهو من أكرم الأودية وأطيبها وعلى عدوته يقوم مقهى الدليل اليوم.

آل أبو نَهَار:

عائله من أهل مدينة بَيْحَان العليا. منهم الدكتور صالح بن عبد ربه بن ناصر أبو نَهَار مستشار وزير التربية والتعليم، وهو حاصل على الدكتوراه من جامعة باريس الثامنة فرنسا في مجال «مناهج البحث المقارن» وله كتاب مطبوع بعنوان «شعراء بَيْحَان والمقاومة الشعبية ضد الاحتلال البريطاني».

آل النَّهَارِي:

عائله شهيره من سلالة زيد بن علي بن عقيل بن يحيى بن محمد بن علي بن القاسم بن محمد بن إسماعيل بن موسى بن جعفر بن محمد بن علي بن الحسين بن علي بن أبي طالب، الذي سكن صَعْدَه ثم انتشرت سلالته في أماكن مختلفة من

نَهْد: الأستاذ بجامعة صنعاء. ومنهم من استوطن مدينة زَبيد، ومن مشاهيرهم الكاتب الصحفي الأستاذ عبد الحفيظ النهاري رئيس تحرير مجلة (الثقافة) التي تصدر عن وزارة الثقافة.

آل النَّهَام:

قبيلة كبيرة من قُضاعة، تنحدر من نَهْد بن زيد بن ربيعة بن سود بن أسلم بن الحاف بن قُضاعة ثم من ولد مالك بن جَمِير بن سبأ. وهم فرقتان، إحداهما حلال لُحُثُم في منتهى اليمن من الناحية الشمالية، والفرقة الثانية في حضرموت، وكانت لهذه الفرقة الثانية الرئاسة في منطقة «كَسْر قَشَاقِش» وكذا على مدينة «هَيَيْن». وتمتد منازلها من (القَطْن) شرقاً، إلى أسفل (وادي دَوْعَن). كما يسكن أفراد منهم في منطقة عياذ (المرادعه). ومن بين أشهر مراكزهم: قعوظه (العاصمة) والعروض، والمَحْخِينِيْق، وحوَزَه، والعَجْلَانِيَّة، ولُحْمَاس، وأعالي حدود سَدَبَه. وكانت بلادهم حدائق غناء ومزارع خضراء لا يرى السائر فيها من جبل (شراح) إلى جبل (حوره) لكثرة النخل والكروم وأشجار السِذْر. ويوجد بالقبيلة زعيمان بالوراثة هما بن عَجَاج وبن ثابت. وفيما يلي أقسام القبيلة: ١ - (آل روضان) ويتفرعون إلى: آل بدر، آل ثابت آل بن عَجَاج، آل لَشَعْر، آل بن مُنَيْف، آل يَقِيْزَعَه، آل فَارِس، آل عبد الله بن محمد، آل بن مَدْعَدَه بن ثابت، آل عَقِيْل، آل

بفتح النون المشددة. عائلة من أهل قرية الوَحْج في غربي مدينة قَعَطْبَه ومن أعمالها. وهم من أحفاد الحسن بن علي بن أبي طالب.

بنو نَهْبَل:

من قبائل القَرَامِيْش إحدى قبائل حَوْلَانَ العالِيه. ديارهم في مديرية «حَرْبِ القَرَامِيْش» من أعمال محافظة مأرب.

وآل نَهْبَل: من قبائل قَيْفَه المنتسبين إلى أبي نَهْب بن عبد المَطْلَب بن هاشم كما في مشجر أبي عَلَامَه. وقد يُعرفون بآل أحمد. أما ديارهم فتقع في قُرَى: المتار والأوساط والرووق والراكب من بلاد رَدَاع.

نَهْدَان:

قرية في جبل ظُلْمَان من مديرية عُتْمَه وأعمال محافظة ذَمَار. تقع على مقربة من قرية الشقر.

النَهْدِيُّونَ:

جبلين على شكل نهدى المرأة في الأطراف الجنوبية لمدينة صنعاء. تقع أسفلهما من جهة الشمال مباني «دار الرئاسة». وترجع التسمية إلى أيام المصريين الذين قَدِموا إلى اليمن لدعم الثورة.

نَهْرَانُ:

قرية وواد في الحِدا، بجوار قرية الأغوال ومخدره.

آل نَهْشَلُ:

عائلة من تهامة الشمالية ينحدرون من سلالة أبي نهشل أحمد ابن يحيى بن موسى بن محمد بن محمد بن قاسم بن أحمد بن حسين بن محمد بن علي بن غانم بن حازم بن المُعَافِي بن رُدَيْنِي بن يحيى بن داود ابن عبد الرحمن بن عبد الله بن داود بن سليمان بن عبد الله بن موسى بن عبد الله بن الحسن بن الحسن بن علي بن أبي طالب. منهم علي صغير نهشل رئيس الهيئة التعاونية للتطوير الأهلي - ١٩٨٢م.

وآل نهشل: في حوث وصعده فرع من بيت الحُوَثِي، يُنسَبون إلى نَهْشَل بن

القَائِس، آل هُدَيَان، آل بُهِنِجَان. ٢ - (آل يزيد)، وتنقسم إلى: آل ذياب، آل قمازين، آل جبل، آل شعيب، آل همدان، آل الزُّوع، آل فُهَيْد، آل رُوَيْمِي، آل يَمَنَه، آل بني شَيْب، آل هيوح، آل بلهمز. ٣ - (آل ظلفان)، وتنقسم إلى: آل بن ظليف، آل مقرين، آل سيل، آل مَرَدَقَه، آل كرشين، آل بُقْرِي، آل بن الطاير، آل بن مكسور بن عقيل، آل عزون، آل عرمان، آل بن تريان، بن عيفر، آل حثيان، آل بلوخوخ. ٤ - (آل محمد)، وتنقسم إلى: آل جَدْنَان، آل جُوَيْل، آل عبرى، آل كُوَيْر. ومن فخائد نهد: آل باربُاع، آل مقارِم، آل طاهر، آل مُهْتَا، آل نُهَيْد، آل كليب، آل مخاشن، آل نجار، آل بابكر، آل حكمان، آل شبل، آل حَثْرَه. أما أشهر مقادمتهم بالقرن الرابع عشر الهجري فنذكر منهم: محمد بن فرج بن عَجَّاج، وعلي بن صالح بن ثابت، ومحسن بن صالح بن نهيد، وعبد الله بذياب النهدي.

آل النَهْدِي:

من قبائل حَوَلَانَ العاليه في شرقي صنعاء. ديارهم في قرية الكَيْس.

مطهر بن أحمد بن عبد الله بن عز الدين بن محمد بن إبراهيم بن الإمام المتوكل المطهر الحسيني الحوثي ثم الضَّحْيَانِي. المنتهي نسبه إلى الحسن بن علي بن أبي طالب. ومن هذا البيت: حسين بن محمد بن أمير الدين نهشل الحوثي، وهو عالم محقق في كثير من العلوم، انتقل من «حُوث» إلى «ضَحْيَان» فسكنها حتى توفي بها سنة ١٣٢٩هـ.

بنو نَهْشَل:
من مشايخ آل دُمَيْنَه إحدى قبائل ذو محمد من بكيل، منازلهم في بَرَط.

نَهْمَان:
من قرى جبل سَامِع في المَوَائِدِ بِالسُّجْرِيَّة وأعمال محافظة تَبْرُز. ونَهْمَان - أيضاً - قرية في مركز النَجَادَة من مديرية «صَبْر المَوَائِدِ» وأعمال تَبْرُز.

نَهْم:
بكسر النون وسكون الهاء. قبيله مشهورة من قبائل بَكِيل. سُمِّيت نِسْبَةً إلى: نَهْم بن عمرو ابن ربيعة بن مالك بن معاوية بن صَعْب بن دُوْمَان بن بكيل. أما ديارها فتقع في الشرق الشمالي من مدينة صنعاء؛ حيث تشكل في أعمالها «مديرية» من إدارات محافظة صنعاء. وتنقسم قبائل نَهْم إلى الفروع التالية: عِيَال عُفَيْر، ومنهم: بيت الشَّلَيْف وآل أبو حاتم، والمَطَّيْرَة،

وآل نهشل: عائله من أهل الحَيْمَة في غربي صنعاء ومنهم بيت في بني مطر. وهم من ذُرِيَّة العلامة الشهير عبد الرحمن بن محمد بن نهشل الحيمي. كان من العلماء الجامعيين بين علم المعقول والمنقول وله إشتغال بالتدريس في الأمهات، ومن جملة تلامذته العلامة الحسن بن أحمد الخلال، ومنهم القاضي أحمد بن صالح بن أبي الرجال وغيرهما. وقد كانت وفاته سنة ١٠٦٨هـ.

وآل نهشل في المحابشة، وقد يُعْرَفون ببني المَحْبَشِي، وهم من ولد الأمير نهشل المحبشي، ومنازلهم في جبل المحبشي المُسَمَّى باسم الأمير نهشل، ويقع فوق بلدة المحابشة من الناحية الجنوبية. وهم أيضاً من أحفاد

والزَيْعَمَات، وبنو بَارِق، ثم الحَنْشَات، وهم: بيت عَاصِم، وبيت زُهَيْر، والجفُور، والقمحيات. ثم الجِدْعَان في الجوف، ومنهم: آل حَزْمَل، وآل جُمَعَان، وآل حُضَيْر. ثم عِيَال منصور، ومنهم: بني مرهبة، وعِدْر مطره، وبنو مِغْصَار، وبيت اللَّذِيب، ثم عِيَال صِيَاذ، وهم فرعان: آل عواض، وآل قَهْد. ومن كبار مشايخ قبيلة نُهْم: آل أبو لُحُوم، وآل مِغْصَار، وآل الشُّلَيْف، وآل الأعوج، وآل حَاتِم، وآل مُرَيْط. أما أهم بلدانهم فنذكر منها: المَدِينَة، النخيلة، النمصه، بَرَّان، غيل الشُّلَيْف، جبل يَام، الحَارِد، صَبُوعَة، هِرَّان، الوقشه، قُطَيْين، حَوْرَة، وغيرها.

ومما يُذَكَّر أن وزارة الزراعة قد أقامت في بلاد نُهْم عدداً من السدود والحواجز المائية، لعل أبرزها حاجز قرية السبغه في قرية الرماده وحاجز الشَّعْب الأَخْضَر في قرية الأشراف وحاجز جبلي الحجيرة والعديلين ويبعد الأخير من الطريق العام بين صنعاء ومأرب بنحو ٣ كيلومترات غرباً، وكذا حاجز وادي الضبوعه وهو وادٍ طويل وعريض مغطى بأشجار الطلح والسيدر ويضم عدداً من القرى.

وَنُهْم - بضم النون وفتح الهاء - قبيلة من حَجُور الحاشديه. تقع ديارها في مشارق تَهَامَة وهي مربوطة إدارياً بمحافظة حَجَّه. وقد جاءت تسميتها

وممن تُسبب إلى «نُهْم» نذكر: (١) الوزير أحمد بن علي بن هادي النُهْمِي، المتوفي سنة ١١٨٦هـ وقد كان وزيراً للمُهْدِي العَبَّاس لأكثر من خمس وعشرين عاماً، كما كان له اشتغال بفنون الأدب. ولما توفي خَلَفَه في الوزارة ولده عبد الله بن أحمد النُهْمِي الذي توفي سنة ١١٩٦هـ؛ أي بعد أن أمضى في الوزارة نحو عشر سنوات.

(٢) عبد الله بن إسماعيل بن حسن بن هادي النُهْمِي، الذي بَرَزَ في مختلف العلوم الشرعية لذلك فقد تصدَّر

«بَرْطَ» وأعمال محافظة الجَوْف. تقع بجوار مدينة «هيجان». وفيها مقام ذو مهدي، ومقام ذو فاضل، وآل المعيسى وآل السعدي.

نِسْبَةٌ إِلَى: نُهَم بن عُبيد بن أوام بن حَجُور.

النَّهْي:

قرية في مركز الطَّلح من مديرية عَرَمًا بمحافظة شَبْوَه. تقع على مقربة من بلدة: معبر الحصون.

بن نهيد:

هو الجد الأول لقبيلة نَهْد. ويُطَلَقُ إسمه على قبيلة تسكن اليوم وادي دَوْعَن بحضرموت.

نُهَيْضَه:

سد قديم كان قائماً في أسفل جبل عَضِيَّه الواقع بين «بني سِحَام» و«بني جَبْر» من أعمال خَوْلَان العالیه في شرقي صنعاء.

بنو نُهَيْك:

هو الاسم القديم لمنطقة «ثَوَاب» الواقعة فيما بين مدينة «جَبَلَه» ومدينة «إب». وهي منطقة مغبولة كثيرة الخيرات. إلا أن التوسع العمراني لمدينة إب قد إلتهم أكثر أراضي المنطقة.

وآل النَّهْي: عائله معروفه من أهل جبل حُبَيْش في محافظة إب. وهم في الأصل من: رَيْمَه. وقد يُقال لهم «النَّاهي» أي الجَيِّد أو الحسن تبعاً لللهجه اليمينية. وكان قد إشتهر منهم عدد من رجال الفقه أمثال الفقيه عُمر بن حسين بن أبي النهي المتوفي سنة ٥٦٧هـ مدرساً بجامعة مدينة إب، وأمثال الفقيه أبو الربيع سليمان بن محمد بن أسعد بن همدان بن يُعفر بن أبي النهي، المتوفي سنة ٦٢٥هـ بمنطقة «ذي أشرق» وكان عابداً زاهداً مقصوداً. وأمثال الفقيه الأستاذ محمد بن محمد الناهي المتوفي سنة ١٣٤٤هـ مُدْرِساً بمسجد الصَّبَّان في مدينة إب.

آل نُهَيْم:

(بانهيم). فرع من آل باوزير الحضارم. يسكنون وادي العُيْن من

نُهَيَّان:

بكره ففتح فتشديد الياء. قرية في مديرية «خَرَاب المَرَّاشي» من بلاد

وَأَلِ النَّوَّارِ: من قبائل مديرية الرُّجْم
بالمحويت. لهم قرية «بيت النَّوَّار» في
مركز بني العُدَيْفِي.

نَوَّاس:

بفتح أوله. حصن وبلدة في جبل
سَاقِيْن من أعمال محافظة صَعْدَه. وهي
من إِيَار قبائل خَوْلَانِ بْنِ عَامِر.

وَنَوَّاس - أيضاً - قرية ووادٍ تسكنها
قبيلة «قَيْفَه» من أعمال مديرية رَدَّاع في
محافظة البيضاء.

النَّوَّاش:

بفتح فتشديد. حصن فوق قرية
الأغبري من مركز الزعلا، بمديرية
السَّدَه وأعمال محافظة إب.

وَالنَّوَّاش - أيضاً - قرية في جبل
الدَّوْمَر من مديرية السَّلْفِيَه في ريمه
وأعمال محافظة صنعاء.

وَالنَّوَّاش: حصن في عُدْر حَاشِد.
به كانت وفاة الإمام المنصور محمد بن
يحيى (والد الإمام يحيى حميد الدين)
وذلك سنة ١٣٢٢هـ بعد أن أصيب
بالفالج وكان دفنه بمدينة حُوْث.

نَوَّابِر:

بضم النون وكسر الياء. وادٍ يصب

أعمال مديرية سَيِّثُون بحضرموت. ومن
كبار مقادمتهم (مشائخهم) بالقرن الرابع
عشر الهجري: المقدم سالم بانهميم
الذي كانت له الزعامة على جميع قبائل
سَيِّيان.

نُوَّادِه:

بضم النون وهمزة على الواو. قرية
في جبل المَنَّار من مديرية بعدان
وأعمال محافظة إب. قال صاحب
القاموس أن بها قَبْر النبي سام بن
نوح.

نَوَّابِه:

قرتان بمنطقة «شِغْب يَافِع» وأعمال
محافظة إب: نوابه العليا والسفلى.

وَالنَّوَّابِه - بالتعريف - قرية في سفح
جبل كَيْن من جهة الشرق، عِدَادَهَا من
اليمانية العليا من خولان في شرق
سَنْحَان.

وَلَد نَوَّار:

بفتح النون وتشديد الواو. من قبائل
خَوْلَانِ صَعْدَه. يسكنون مديرية حَيْدَان.
ومن بلدانهم: رُبْع القاهري، وألْت
عَامِر، وفرحة آل ميسر، وآل صالحه،
وآل بن حجلان.

في البحر العربي، وهو واقع بين «بئر علي» و«بالحاف».
جملة قرى منها: عَرُؤن، والحُصن، والقُضبة، وبيت الفلّاحي، وغيرها.

آل نوبان:

قبيلة تسكن وادي عجد من مديرية دُوَعَن بحضرموت. لهم قرية يُقال لها: شرج آل نوبان. ومن معاصريهم: الشيخ حمد سعيد آل نوبان الجميدي. كما يرتبط بهم في النَّسَب: الشيخ عمر صالح بن الشكل الجميدي.

نُوب:

قرية في منطقة «شَهَاب أسفل» من مديرية بني مَطَر وأعمال محافظة صنعاء. إليها يُنسَب: علي بن محمد النُوبي مدير عام مطار تَعز الدولي، وأخيه أحمد بن محمد النوبي مستشار مؤسسة الإذاعة والتلفزيون.

والتُّوب: وادٍ ولكمه بالطرف الغربي من جبل حَرِير في الضَّالِع. إليه يُنسَب «نَقِيل لَكَمَة النُّوب» وهو الطريق الصاعدة من قرية الملح بأرض الشاعرى إلى المصنعه وقرية الفقهاء.

النُّوبَيْن:

بالتشنية. مركز إداري من مديرية عُثْمَة وأعمال محافظة دَمَار. يشمل

النُّوبَة:

بضم فسكون ففتح. حصن قديم بأعلا جبل الشُّعْر في النَّادِرَة. قال القاضي حسين السِّيَاحي: فيه دَبَب محفور بالنحت المنجور يمر من تحت الأرض إلى سَيْل وادي بَنَّا مسافة أربع ساعات، كان لاحتياجهم للماء بصورة مكتومه عند اللزوم. كما أن في الحصن الجنوبي. المقابل لهذا الحصن حصناً منيعاً يُسَمَّى «الطاره» به آثار.

والتُّوبَة: جبل ومركز إداري من مديرية السُّلْفِيَة في رَيْمَة وأعمال محافظة صنعاء. من محلاته: البَرار، الرِّباط، عِيال الأسد، الأكمه السوداء، الحُربَة، قَرَضَة.

والتُّوبَة: من قُرَى جبل الرِّبَاشِيَة في رَدَاح. على مقربه من العَقَبَة الحمراء.

والتُّوبَة: قرية في جبل الأغرُوق من مديرية القَبِيْلَة في الحُجْرِيَة.

والتُّوبَة: حصن في الهضبة الوسطى من جبل جَحَاف بالضَّالِع.

والتُّوبَة: قلعه في جبل الحَبِيلِيْن من مديرية رَدْقَان وأعمال لَحْج.

أحفاد الإمام الحسن بن علي بن أبي طالب .

والتَّوَيْه: من حصون جبل المُفْلِحي في يَافِع . يسكنها أهل الشيخ علي .

نوخان:

قرية صغيرة في مركز عَتَق من مديرية الصعيد وأعمال محافظة شَبَوَه . تقع بالقرب من مَفرق الصعيد .

والتَّوَيْه: بطده وحصن في جبل القارَه من مديرية رُصُد في أبِين . فيها أهل بن قَطحان .

والتَّوَيْه: قلعه على يسار باب حُقَات بمدينة عَدَن .

نؤده:

بفتح فسكون ففتح . موضع غربي مدينة حَجْر، يقع بين منطقتي «بني عبد» و«المَيْقَاع» وهو من ذوات الآثار .
وَأَل التَّوَدَه - بضم النون - عائلة من أهل مدينة صنعاء .

آل نُور:

فرع من قبائل حَجُور المتفرعة من حَاشِد . ديارهم في شمال مدينة حَجَه . ومن كبارهم في القرن الرابع عشر الهجري: الشيخ محمد جبران نور .
وَأَل نُور: عائلة في محافظة أبِين .

وينو نُور: عائلة من أهل قرية الزُواجي في مديرية كَعِيدَنَه من أعمال محافظة حَجَه .

وَأَل نُور الدِين: من مشايخ بني الضَبَيْبي في منطقة الجَبِي من مديرية عُثمَه وأعمال محافظة ذَمَار .

نُوح:

بضم النون مع تشديد الواو . من كبريات قبائل بادية حضرموت ويتصل . نسسبها بِحَمِير . ومن أقسامهم: آل بارشيد، وآل باصبارَه، وهؤلاء يسكنون وادي حَجْر ومن فخائلهم: بافقاس، باقروان، بارجاش، باذيان، آل المُعَلَّم بوادي عِيد . كما أن منهم قبيلة الحَنَكَة القاطنة في وادي دُوعَن ومرتفعاته، وهم: باحكيم، باعيف، باسويد، باجميش، باصم، باعيسى، بابطين، باجندوح، الجماسره . ثم قبيلة العكابره في دوعن ومن فخائلها: آل سليمان، آل سعيد، آل مقبل، آل بن ناجه، الشَّحْتِين .

ونُوح - بضم فسكون النون - قرية في جبل المَخَادِر . وتحمل ذات الاسم قرية لقبيلة «عِيَال منصور» في نُهَم .
وَأَل نُوح: فَرْع من آل المَرْزُوني

رسول المتوفي سنة ٦٤٧هـ (والد المُنظَّر الرسولي) الذي أحيا ذلك الموضوع، فقد إبتنى فيه مسجداً وجعل فيه إمامين واشترط لمن يسكن معهما مسامحة فيما يزرعه؛ فسكن الناس معهما حتى صارت هنالك قرية جيدة وانتفع الناس بها نفعاً عظيماً.

نُوسَان:

بطن من وادعة حاشيد، هم: بنو نُوسَان بن الحارث بن حرب بن عبد وِد بن وَادعه. قال الهمداني: وطنهم أرض نوسان من أرض الحَشَب (وهي منطقة في أَرْحَب بشمال صنعاء).

وَنُوسَان: قبيلة من حجور، تشكل الفرع الثاني من قبائل الشُّرف. ومن فروعها: بني مَدَوَم والجَنِيشِي والمُضْرِي. أما ديارها فتقع في جبل «كُحْلَان الشُّرف» من أعمال محافظة حَجَّه. ومن أهم قراهم: الرِّصَاع، قلعة المَعْطِين، المَنْصُوري، بني رَسَام، المِرْتَحَام، الرِّحَا، شِرِيح، بيت عَجَّاج، الرِّعَال، وغيرها.

النُّوس:

سلسلة جبلية على ساحل البحر العربي بالقرب من مدينة المُكَلَّا

والنُّور - بلام التعريف - قرية من مديرية القَطْن في أعلا وادي حضرموت، تُحيط بها بساتين النخيل، وبها طائفه من آل السَّقَاف. كما تقع في شرقيها ديار «آل بالحامض» وهم من نَهْد.

والنُّور - بضم فسكون - من أحياء مدينة البيضاء.

وآل النُّور - بكسر النون - فرع من قبائل الأَخْنَف، إحدى قبائل ذِيْب جَمِيْر في محافظة سَبَوَة.

ومسجد النُّور - بضم النون - مدينة في يَافِع، وهي عاصمة قبيلة المَوْسَطَه. وثمة قرية أخرى في يَافِع بذات الاسم تقع في جبل لَبْعُوس.

بن نُورِه:

من مشايخ قبيلة دُهم يسكنون، وادي مَرَر. في مديرية كِتَاف بمحافظة صَعْدَه. من معاصريهم: الشيخ جعفر بن نُوره أحد مشايخ دهم.

النُّوري:

مفازة فيما بين «حَيْس» و«زَبِيد». دَكَّرَهَا الحَزْرَجِي في كتابه «العقود اللؤلؤيه» وقال: لعلها منسويه إلى السلطان نور الدين عمر بن علي بن

نوشان:

منطقة وحصن جوار قرية يَفَاعه في
عُثمه.

النُوش:

قرية بالقرب من وادي الجهمي في
مديرية بني سَعْد من أعمال محافظة
المَحْوِيت.

والتُّوش - أيضاً - وادٍ وبلده في
الشمال الشرقي من مدينة رَدَاع.

نُوعَه:

قرية في وادي دهر من مديرية عِرْمَا
بمحافظة شَبُوه. يسكنها آل عمرو.

والتُّوعَه: قلعه في بني عَيْد من
مديرية «ظَلَيْمه حَبُور» وأعمال محافظة
عَمْرَان، وكانت ظليمه في السابق من
أعمال محافظة حَجَّه.

والتُّوعَه: جبل في شمال سَاقِيْن
بصَعْدَه. يرتفع ٢٨١٠ قدماً من سطح
البحر، وفيه من القُرَى: زِمَح،
جوعان، العِر، قرن الشلل، الخطيم،
قُلَّة الحَمَزَى، وغيرها. وإلى هذا
الجبل يُنسب (آل التُّوعَه) المنحدرين
من سلالة الإمام يحيى بن الحسن بن
الحسن بن علي بن أبي طالب. نذكر

بحضرموت. قال مؤلف كتاب «الرفيق
التُّافع»: إن رأس نوس يُشكّل في
الواقع عدة جبال شاهقة أبرزها يقع
على الرأس مباشرة، وعمق البحر حول
هذا الرأس يتراوح بين ٣٠٠ و٥٠٠
باع. والبَحَّاره يجنبون مخاطر رأس
نوس ويدفعون بسفنهم إلى البحر تفادياً
للمخاطر المنبعثه من هذا الجبل.

ونوس بن حُجْر: بطن من آل ذي
رُعَيْن الأكبر. هم: بنو نوس بن
حُجْر بن قَاوِل بن زيد بن ناته بن
شَرْحَبِيل بن الحارث بن زيد بن يريم
ذي رُعَيْن - أنظر الثاني من الاكليل.
وكان الحجري قد نقل عن تاريخ
المُدَهْجَن حديثه عن مدينة صنعاء حيث
أورد قوله: وفيها - أي صنعاء -
النوسيون وهم من حَمَيْر.

النوسه:

موضع بمنطقة ضيقه في مديرية
المَحْفَد من أعمال محافظة أبِين. تمر
منه الطريق الداهبه إلى مدينة عَتَق
عاصمة محافظة شَبُوه.

نوشات:

قرية في محافظة ذَمَار.

ونُوفان: بلدة في وادي الجبال من مديرية ساقين وأعمال محافظة صَعْدَه.

ونُوفان: قرية صغيرة في جبل قرآن من مديرية «جبل الشِرق» في آيس وأعمال محافظة دَمَار.

ونُوفان: من قرى مركز الشَّرقي في عُثْمَه. تقع على مقربه من هِجْرَة بيت الجرموزي. وثمة قرية أخرى في عُثْمَه تحمل ذات الاسم وموقعها في مركز «العقد السافل».

ونوفان: قصر جَمِيرِي قديم ذكره الهمداني، وكان قائماً في مدينة «خَيَوَان» شمال «خَجِر».

وبيت نوفان: من قرى بني نُوف في جبل المَدَان.

نُوف:

وَادٍ في منطقة رَمَاه من مديرية تُمُود وأعمال محافظة حضرموت.

وينو نُوف: من قبائل دُهمه بن شاكر، من بَكِيل. ديارهم في منطقة السنمات الواقعه في جنوب مدينة الحَزْم بمحافظة الجُوف. كما يسكن البعض وادي بني نُوف في بَرَط. ومن فروعهم التي ذكرها الحَجْرِي في مُعْجَمَه: (١) آل يحيى بن عُبيد النوفى.

منهم: المَهْدِي بن الهادي النُوعَه، وهو عالم في الفقه وله معرفة بالتاريخ، وكانت وفاته سنة ١٠٧٢هـ. ثم ولده العلامة علي بن مهدي النُوعَه المتوفي سنة ١١٠٨هـ. وكان قد تولّى أعمال ذي سُفَال من بلاد إبّ، وله ذرية هناك منهم: العلامة عبد الرحمن بن أحمد بن عبد الرحمن بن حسين بن محمد بن علي بن مَهْدِي النوعه المتوفي سنة ١٣٦٢هـ، ثم ولده العلامة علي بن عبد الرحمن النُوعه الذي تولّى الاشراف على الأوقاف العامة في ذي سُفَال ونواحيها.

نُوفاء:

من قرى بني ضَبْيَان في حَوْلَان العالیه بمشارك مدينة صنعاء. تقع بجوار جبل صُقَيْر

نُوفان:

جبل ومركز إداري من مديرية السِّلْفِيه في رَيْمَه وأعمال محافظة صنعاء. من قُرَاه: الرِبَاط، الحَقْل، المَغْرَبَه، وغيرها.

ونُوفان - أيضاً - من قبائل قَيْفَه آل مَهْدِي في رَدَاع من أعمال محافظة البيضاء.

صنعاء. وهم: بنو نوف بن عُريب بن ذي خَلِيل بن شَرَحْبِيل بن الحارث بن مالك بن زيد بن سدد بن زُرْعَة.

وينو نَوْف: بطن من قبائل الأهنوم، يسكنون في جبل المَدَان. ومن فروعهم: آل ابن حِجاب، وآل قبان، وآل التُّجْمُولِي، وآل الثلاثي، وآل بن شايح، والعُلابي، وآل بن نوفان، والبيحيري، وابن زَنيم، وابن طنين، والشاوش، وبني حُمرة، وبيت مبارك، وبيت شائع، وبيت مَهَاوش. أما أهم قراهم فنذكر منها: عِلمان، والعُتْسُق، والدَّرَب.

وينو نَوْف: بلده وقبيله من بني جَدِيلَة إحدى قبائل حَاثِد. يسكنون في مديرية «المَغْرَبَة» من أعمال محافظة حَجَّه.

نَوْفَل:

(بيت نَوْفَل). قرية في أَرْحَب بشمال مدينة صنعاء. وهذا هو لَقَب الشيخ علي بن محمد بن سعيد نوفل، عضو المنظمة اليمنية لحقوق الانسان.

نَوْم:

(بيت آل نَوْم). قبيله من الحَمُوم في مديرية الشُّحر بحضرموت.

وهم: آل داود وقد يُقَال لهم آل الظالمية، وآل أبو حُرْص، وآل ربيع الله، والجدعان - وهم غير جدعان نهم - وآل هادي بن معيان أصحاب ابن ذبلان، وآل محمد بن معيان أصحاب ابن عسكر، وآل ناصر بن هادي أصحاب القماري، وآل عيوه، وآل قَمْزَه، وآل فارس، والشمره، وآل سرحه، وآل عَوَيْر، وآل جربوع، والفواضله. (٢) آل ابراهيم بن عُبيد النوفي، وهم آل زَيَّا ومن فروعهم آل شعلان، وآل طحنون، وآل ناجع، وآل متعب، وآل شلاق، وآل عتد، وآل بن بدره. ثم آل صيده ومنهم: آل صالح بن ابراهيم، وآل حُجَّان، وآل عامر، وآل هادي بن سمره، وآل خميس، وآل شريفان، وآل عمشه، وآل شريه، وآل هايله. (٣) آل معافا. ومن أقسامهم: آل فقاع، وآل سند، وآل روبه، وآل جحشر، وآل عفجل. (٤) آل ملحاحا. وهم: آل محمد بن ساري، وآل صالح بن ساري أصحاب ابن ملهه، وآل مهدي بن ساري. (٥) المرزيق. ومن فروعهم: آل وقاص، وآل الفريخ، وآل عيسى، وآل زَنيم، وآل دليان. ويسكن هؤلاء في منطقة المرزيق شرقي الجَوْف.

وينو نَوْف - أيضاً - من قبائل هَمْدَان

المؤسسة العامة للإذاعة والتلفزيون،
والأستاذ أحمد بن حسين النونو مدير
عام الامتحانات بوزارة التربية
والتعليم، ثم الدكتور يحيى بن حسين
النونو الأستاذ بكلية التربية في جامعة
صنعاء (حاصل على درجة الدكتوراه
من جامعة الأزهر في «الفقه المُقارن»
بالإضافة إلى الماجستير في «السياسة
الشرعية» وله أبحاث ودراسات في
مجالات الفقه الزيدي). وكذا الدكتور
إبراهيم بن حسين التُّونُو طبيب المسالك
البولية، والمهندس إسماعيل بن حسين
التُّونُو المتخصص في مجال هندسة
الإلكترونيات.

آل نُوَيْجِع:

من قبائل المَهْرَة، بالشرق من
محافظة حضرموت.

التُّونُوْدِرَة:

قرية مندرسه خارج مدينة «زَيْبِد» من
الشمال الغربي. كانت سوقاً لبيع
أخشاب البناء، وتُسَمَّى الآن
«السطور». ولا تزال آثار العُمران
ظاهرة على سطح الأرض.

والتُّونُوْدِرَة - أيضاً - من أحياء مدينة
«تَرِيْم» بوادي حَضْرَمُوت. بها مسجد

وآل التُّونُوْم: من قبائل لَحْج في قرية
«الكِدَام».

وأهل النومي: من قبائل بلحارث
في محافظة شَبْوَه. وهم فَرْعَان: أهل
أحمد بن حسين في «إمعتيم» وأهل
الملاعيص والشقرات في التقيص.

آل التُّونُو:

عائله كريمة من أهل صنعاء.
يُنسبون إلى نون بن عبد الرحمن بن
داود بن الهادي بن الحسين بن علي بن
الهادي بن عز الدين بن محمد بن
أحمد بن عبد الله بن حمزه بن
سليمان بن الأمير حَمَزَه بن أبي
هاشم بن الحسن بن عبد الرحمن بن
يحيى بن عبد الله بن الحسين بن
القاسم بن إبراهيم بن إسماعيل بن
إبراهيم بن الحسن بن الحسن بن
علي بن أبي طالب. ومن هذا البيت:
عبد الله وعلي إبني أحمد بن علي
النونو، وهما من أعيان القرن الرابع
عشر الهجري وذريتهما في وادي السُر
وفي صنعاء. كما أن من هذا البيت
السيد حسين بن محمد بن حسين بن
محمد حسين التُّونُو المتوفي نحو سنة
١٤٠١هـ وأولاده الكرام: المهندس
حسين بن حسين النونو مستشار

وَتُوَيْر: قريه في منطقة عَرُون
بِالْعُدَيْن.

النُوَيْر:

بفتح فكسر. قريه في منطقة
الأَمْجُود من مديرية «شَرْعَب السَّلَام»
وأعمال محافظة تَعِز. تقع بجوار قرية
الجبيره.

وَأَل النُّوَيْر - بضم النون وفتح الواو
- من مشائخ جبل الرُّجْم في
المَحْوِيَت. يرجع نسبهم إلى بني
ربيعة بن عبد بن عَلِيَّان بن أَرْحَب
(الاكليل). ولهم قريه يقال لها «قلعة
النُّوَيْر» في منطقة الجراذي بجبل
الرُّجْم. منهم الشيخ محسن بن محمد
النُّويرة ثم نجله أحمد بن محسن النُّويرة
عضو مجلس النواب - ١٩٩٣م ولاحقاً
عضو المجلس الاستشاري.

وَأَل النُّويرة: من رؤساء قبائل قَرْوَى
في حَوْلَان العاليه بمشارك صنعاء.
ديارهم في قرية الجعراء. ومن
مشاهيرهم بالقرن الرابع عشر الهجرى:
الشيخ علي بن محمد النويره. ولعلمهم
من سلالة العلامه محمد بن أبي حُجَيْنَه
السَّنْحَانِي النويره، وهو عالم مُحَقِّق في
أصول الدين، وقد كان عائشاً في
حدود المائة الرابعة للهجرة، ولُقِّب

«شهاب الدين» من بناء أحمد بن
شهاب الدين العَلَوِي الحضرمي
المتوفي سنة ١٣٠٨هـ. وهي واقعة
بالقرب من وادي «سكدان» وكان بها
المشائخ آل باسودان.

والنويدره: من قُرَى عَيْل بن يُمَيْن
في مديرية «الشَّحْر» بساحل
حضرموت.

والنويدره: قريه في مركز بني سَاوِي
من مديرية القُفْر وأعمال محافظة إب.
تقع بجوار بلدة الحَيْيل.

والنويدره: من محلات قرية الحَزْم
في منطقة «الجَنْدِيَه السُّفْلَى» بشمال
مدينة تَعِز.

والنويدره: من قُرَى مركز الأكَرُوف
في مديرية «شَرْعَب السَّلَام»، في شمال
غرب مدينة تَعِز.

والنويدره: محله في بني يوسف من
مديرية المَوَاسِط وأعمال الحُجْرِيَه.

والنويدره: من قُرَى جبل الأَغْبُوس
في القَبِيْطَه.

نُوَيْر:

من قُرَى حصن الشَّرَف في منطقة
العَسِيْنَه بمديرية «شَرْعَب السَّلَام»
وأعمال تَعِز.

بالسنحاني لأنه أستوطن منطقة سَنَحَان. «ملحق البدر الطالع» أنها قرية الشاعر المشهور عبد الرحيم البُرعي. وتُكْتَب القرية اليوم: النياحه.

النِّيَاح:

بكسر النون المشدده. قرية في مركز المُقَنَزِعه من مديرية عُثمه وأعمال محافظة دَمَار. وهي موطن العلماء من بني المُصَنَّف.

بن نُويس:

من قبائل الرُّوضه في وادي مَيْقعه من أعمال محافظة شَبْوَه.

النُّويعم:

أبو نَيْب:

بفتح فسكون الياء. لُقِب لبعض مشايخ حَوْلَان العالیه في شرقي صنعاء. منهم الشيخ عبد الله أبو نَيْب الذي أشار إليه الأستاذ عبد الله البردوني في مذكراته وقال أنه كان موضع الإجلال.

وإِ جوار منطقة الرِّجَاع في «طُور البَاَحَه» من أعمال محافظة لَحْج. قال الطيب بامُخْرَمَه: والنويعم وادي نَزَه ذو نخيل وشَجَر سِذْر، حدثني بعض أهلها أنهما واديان أحدهما «النويعم» والثاني «وادي مرحب» وهما آخر الوطأة وأول الجبال للمتجه إلى المَفَالِيس.

النُّوَيْمه:

ومسجد النيب: قرية في المَوْسطه الشرقية من جبل بُرْع المِطَل على بَاجِل والمَرَاوِعه في تهامه.

بلده في وادي دَوْعَن بحضرموت. تسكنها فخاند من العَكَابِرَه إحدى قبائل نُوح، وهم: آل برجف وآل باجلا وآل بامقبل وآل باكثيفه وآل باقريضه.

النَّيْد:

سهل زراعي في جبل الشَّاهِل، بالشمال الغربي من حَجَّه.

النِّيَابَتِين:

والنَّيْد - أيضاً - قرية في جبل «أفْلَح الشام» من أعمال حَجَّه.

قرية في جبل بُرْع المِطَل على باجل والمراوِعه في تهامه. قال زَباره في

وأعمال محافظة ذَمَار. تقع شرقي زَرَّاجِه. ومن محلات المركز: دار الحَجَر، المَصْنَعَة، دومان، الطَّلْحَة، العفاره، الرباط، نجد العليا، وغيرها. ولعل الشيخ محمد بن حسين بن صالح النيساني منها، وهو عضو المؤتمر الشعبي العام - التكوين الأول ١٩٨١م.

وبيت نَيْسان: من قُرَى خَبْت المَحْوَيْت. تقع جوار قلعة شمسان.

نَيْسَم:

بكسر النون وسكون الياء وكسر السين. من غياض غيل بن يُمَيْن في مديرية الشَّحَر بحضرموت. قال مؤلف الشامل: وإذا سرت في وادي نيسم لقيت صروم بيت حموده وهم من العلويين وبه من قبائل الحُموم بيت عجيل وبيت علي. كما أن في الوادي قبر الشريف صالح الكَيْشَم - بكسرتين - مُعتقد يُزار. ويحل بأسفل وادي نيسم المَنَاهِيل، ويُفضى إلى القائمة بوادي سَنَا بعد قبر النبي هُود. وفي وادي نَيْسَم نخل كثير.

نَيْعَان:

بفتح فسكون ففتح. قريه بوادي

والنَيْد: قريتان في جبل القَّارِه من مديرية وَشَحَه وأعمال حجه، النيد الشرقية والغربية. والنيد: من قُرَى العَبْدِيِّين بوادي علاف في مديرية سَحَار وأعمال محافظة صَعْدَه.

نَيْسَاء:

بفتح فسكون. جبل شمالي كُحْلَان عَفَّار من مديرية المَعْرَبَة وأعمال محافظة حَجَّه. يضم من القُرَى: حَذْبَة الجَانِح، حَذْبَة قَبَان، حَذْبَة الحجاوره، حصن نيسا، القصبة، المحله، أخرف، عرشان، وادي اليماني، وادي سحِين، وادي حَوْمان، وغيرها. وكان العلماء من بني المُهَلَّا قد استوطنوا الجبل فَنَسَبوا إليه فيقال لهم «آل النَيْسَائِي». منهم القاضي المَهْدِي بن محمد المُهَلَّا النيسائي، المتوفي سنة ١٠٧٠هـ. ترجمه زياره في «ملحق البذر الطالع» وأشار إلى أنه كان علامه مُحققاً ولساناً منطقياً؛ تصدر للتدريس ومن جملة من أخذ عنه القاضي أحمد بن صالح أبي الرجال وصالح بن أحمد السراجي ثم ولده على بن المهدي المُهَلَّا النيسائي.

نَيْسَان:

بلده ومركز إداري من مديرية الحدا

النيّني:

بكسر النون الأولى والثانية. قرية وقبيلة من الدهرشي إحدى قبائل يافع. ديارهم في جبل المُفْلِحِي.

والنيّني - أيضاً - موضع وقبيلة من بني عَشْم في مديرية حَجْر وأعمال محافظة عَمْرَان.

وآل النيّني: هم مشايخ بني سِحَام في خَوْلَان العالیه بمشارك صنعاء.

نذكر منهم: النقيب محسن النيّني شيخ خَوْلَان في أول القرن الرابع عشر الهجري، ثم نجله الشيخ صالح بن محسن النيّني، وهو ممن حاربو الوجود العثماني في اليمن لذلك فقد كان من ضمن المشايخ الذين نفاهم المشير أحمد فيضي إلى «إزمير» فحبسوا بها مدة ثم نُقلوا إلى جزيرة «رودس». ومن معاصري هذه العشيرة: الشيخ محسن بن محسن بن صالح النيّني شيخ ضَمَان قبيلة بني سِحَام.


الحُبالي من مديرية السَدّه وأعمال محافظة إبّ. فيها عيون ماء وأراض للزراعة. وهي محل مولد العلامة الكبير حسين بن محمد بن عبد الله الكبّيسي الذي تولّى رئاسة وفد اليمن لدى تأسيس جامعة الدول العربية سنة ١٩٤٥م. كما شارك في ثورة ١٩٤٨ الدستورية، ولما فشلت الثورة كان ضمن قافلة الشهداء الذين قدموا رؤوسهم فداءً للوطن.

النَّيل:

زينة نهر النَّيل. وهو وادٍ في منطقة الخُشَعَه بمديرية رَجُوزَه في بَرَط. يسيل إلى وادي مَذَاب في الجَوْف. وفيه قُرَى حَيّه وآثار. أما ساكنيه فهم من قبائل الشولان إحدى قبائل ذو حُسَيْن بن غيلان، وهم: آل كتان وآل عبد الله وآل محسن وآل علي والشعايبه وآل الوكيش.

الهِاتِف:

بخفض التاء. جد جاهلي هو:
الهاتف بن جرهم الأدنى بن العوث بن
الصوّار. إليه يُنسب (آل الهاتِف) من
قبائل حَجَّه، ومن معاصريم: النائب
مهدي بن مهدي بن جابر الهاتِف؛
عضو مجلس النواب - ١٩٩٧م.



آل هَاجِر:

فخيلده من بني عبّاد، إحدى قبائل
خولان بن عمرو بن الحاف بن قُضاعة.
تسكن قرية «العَمِير» من مديرية (مَجَز)
في شمال صُغده.

وآل هَاجِر - أيضاً - من قبائل عِيَال
حَايِم في جبل عِيَال يَزِيد، بشمال مدينة
عَمْران ومن أعمالها. منهم في عصرنا
القائد العسكري العميد طه بن عبد الله
هاجر وكيل محافظة عَمْران - ١٩٩٩م.

وآل هَاجِر: عائله معروفه من أهل
مدينة صنعاء. اشتهر منهم الفقيه
العلامة علي بن أحمد هاجر الصنعاني،
المتوفي سنة ١٢٣٥ هـ، وكان فقيهاً
تقياً ملازماً لشيخ الاسلام الشوكاني.

وبنو هَاجِر: قرية في جبل اللُّوز من
خولان العاليه بمشارك صنعاء.

وبنو هَاجِر: من قُرى بين مهلهل

هَابِه:

قرية صغيره في العَمَشِيَّه من مديرية
«حَرْف سُفَيَان» وأعمال محافظة
عَمْران. فيها آل مُلقاط من قبائل بَرَط.
وتقع جنوب سوق العِنان.

وهَابِه - أيضاً - بلده في منطقة
الْمَنْهَره، من مديرية «حَبّ والشُعْف»
وأعمال محافظة الجَوْف. وهي
الأخرى تسكنها فخائله من قبائل بَرَط.

بنو هَات:

مركز إداري من مديرية العُدَيْن، يقع
بالغرب الجنوبي من مدينة إب. ومنه
مدينة «العُدَيْن» عاصمة المديرية. كما
أن من بلدانه: قرية عُنُقَب، ووادي
بَرْدَان، وجبل الدُّدف، ووادي النُخله
الذي يسيل إلى بلاد حَيْس في تهامه.

بالحيمة الداخلية في غربي صنعاء.

رياض طه. وبعد عام ١٩٦٢م عاد إلى اليمن ليشتغل في حقل الطباعة والصحافة وقد تولّى مسؤولية وكيل وزارة الاعلام، ثم تعين مستشاراً برئاسة الوزراء. وهو كاتب مشارك في عدد من الصحف.

وينو هَاجِر: قريه وقييله عِدادها من رُبُع الشَّمْرِي بمديرية «بني قَيْس الطَّوْر» وأعمال حَجَّه.

الهَاس:

مركز إداري من مديرية السَّيَّانِي وأعمال محافظة إبّ. يشمل مجموعة قُرَى منها: الدَّخْلَه - المِغْرَاب - الصَّرْدَف - عِتَّاب - العَقْيِر - الدَّنْبَه - أشار - العموقين - ذِي الجُرْف. وهي من المناطق ذوات الآثار، كما تنتشر حولها المُدْرَجَات الزراعيه الغنيه بمنتجات الحبوب وغيره.

وَأَل الهَاجِرِي: قبيله تنتمي إلى «عَيْبَدَه قَحْطَان». اسْتوطنت قرية جِذِيَه في نواحي القَطْن بوادي حضرموت. وفي القرن الثالث عشر الهجري أجلاهم عن قرية جِذِيَه الأمير عوض بن عمر القُعيْطِي وذلك خلال حروبه مع آل كثير، فانسحبوا إلى شرقي (شِبَام) حيث استوطنوا حصناً صار يُعْرَف باسمهم (دار الهاجري) وقد كان من حصون الدفاع الغربية لمدينة سيئون عاصمة الدولة الكثيريه. وهو عامر حتى اليوم وفيه نحو خمسة بيوت.

الهَادِلَه:

مركز إداري من مديرية عُثْمَه وأعمال دَمَار. منه قرية اليَقَاعِي وقرية الزَيْلَه.

هَاجِي:

لقب الأستاذ أحمد بن محمد هاجي. وهو إعلامي معروف ورجل تربوي قدير. عمل - في بداية حياته - بالتدريس في مدرسة (النهضة) بعدن. ولَمَّا قامت ثورة مصر عام ١٩٥٢م انتقل إلى القاهرة وتسجّل هناك في قائمة اللاجئيين السياسيين، وظل يَتَنقَّل ما بين السودان ومصر، كما كان يكتب في صحيفة (الأحد) اللبنانية لصاحبها

آل هَادِي:

بطن من آل عُبَيْد النُّوفِي، إحدى قبائل دُهْمَه بن دَهَم بن شَاكِر من بَكِيل. ديارهم بالجَوْف فِي قُرَى اليَتْمَه والرَّوْض والحَمَيْدَات، وهم فخاند ولحام عديده تُدَكَّر منهم: آل هادي بن مَعِيَان أصحاب إبْن ذبلان، وآل

أحمد أو الأمير في الضاليع. يسكنون بلاد الشراف في ذي حران والوعره وكؤكبه وغول صميد والرباط وخرقه والجيلة.

وآل هادي: فخيذه من العوامير، إحدى قبائل الشنائر، وقراهم في وادي الذهب غرب تريم بحضرموت. وتجدر الإشارة إلى أنه توجد في شرق القطن بوادي حضرموت منطقة يُقال لها (بشر آل هادي) وليس لها علاقة بالقبيلة المذكورة، وفيها قبائل من نهد.

وبيت أبو هادي: قرية بالجانب اليمني من مديرية الشاهل، تسكنها قبائل من حُجُور. وهي على مقربة من بلدة (القويعة) محل آل الشرفي.

والهادي: لقب إرتبط بعدد من البيوت المنحدرة من سلالة علي بن أبي طالب. ومنهم (آل الهادي) في صعده الذين يرجع لقبهم إلى الهادي يحيى بن الحسين ابن الإمام القاسم الرُسي، المتوفي سنة ٢٩٨هـ والمقبور في الجامع المعروف باسمه في صعده. ومن أشهر ذريته: الإمام الهادي الحسن بن القاسم بن المؤيد محمد الحسني الشهاري، المتوفي سنة ١١٥٦هـ وكان قد دعى إلى نفسه بالأمامه من جبل شهارة بعد وفاة أخيه

محمد بن معين أصحاب بن عسكر، وآل ناصر بن هادي أصحاب القعاري، وآل عيوه، وآل عبد الله بن هادي، وآل قُمزه، وآل فارس، والشُمرة، وآل سَرَحَه، وآل عُؤير، وآل جرسوع، والفواضله، وآل زاهر، وآل سمنان.

وآل هادي - أيضاً - من قبائل قَيْفَه غير القُرَشِيِّين. منازلهم في مديرية السُوَادِيَّة، بالشرق من مدينة رَدَّاع. ومن قُرَى ولحام القبيلة: الزواهر - الجعيدنه - آل شرقان - الخنق الأعلأ والأسفل - آل براهيم - المنصوره - القرعان - المالح - الزماح - عبل - حسكان - الحربة - سبيكه. وجميعها مناطق غنية بالآثار الحميرية.

وآل هادي: فرع من آل الحسني، إحدى قبائل دثينه. يسكنون في مديرية (مؤديه) من محافظة أبين، الواقعه بالشرق من مدينة البيضاء، ومن قراهم: ناعب - فرغان - قليته.

وآل هادي: فخيذه من قبائل يافع السفلي، يسكنون «قود ابن هادي» إحدى قُرَى مركز (القاره) من مديرية (رُصد) وأعمال محافظة أبين، وكان عددهم سابقاً ضمن قبائل «مكتب يهر».

وبنو هادي: فرع من قبائل أهل

الهارب:

من مشايخ قبائل شَمَر الأسفل، إحدى قبائل حَجُور البشري أو حَجُور أبو مُنَصَّر. ديارهم في غربي جبل «قُفْل» شَمَر من بلاد حَجَّة.

وآل الهارب: قبيله وبلده عِدَادَا من بني جَامِع في مديرية اللُّحِيَّة بتهامه.

وآل الهارب: من أهالي قرية المُصِينَة في شَبُوه.

هاره:

وإد بالشمال الغربي من مدينة المُكَلَّا بحضرموت، يقع على مقربة من جَبَلِي: البَطْح وحِلْفَه.

هَارُون:

جد جاهلي، هو هارون بن عِمْران بن قاسم بن عبد اللاه الأزرق بن الحَارِث بن مُنَبَّه بن عبْد بن عَلِيَّان بن أَرْحَب. إليه تُنسَب قرية (بيت هَارُون) في أَرْحَب بشمال صنعاء. وهي من المناطق الغنية بالآثار الحميرية. وكان بها سوق قديم تقصده قبائل أَرْحَب.

وبيت هَارُون - أيضاً - قرية في منطقة (الحِمَا) من مديرية بني الحَارِث

المنصور الحسين وذلك عام ١١٣٠ هـ، وتلقَّب بالهادي، وقد إستمرت ولايته على بلاد شهاره إلى أن توفي. وكان مقر عزه بلدة (المَدَاير) في الجنوب الشرقي من حَجُور مركز مديرية ظَلِيمَه. ومن هذا البيت العلامه يحيى بن محمد بن يحيى الهادي المتوي سنة ١٣٧٢ هـ حاكماً لقضاء آنس.

وقد شاركهم في لقب (الهادي) أولاد الإمام الهادي شرف الدين بن محمد المتوفي بالأهنوم سنة ١٣٠٧ هـ عن عدد من الأولاد منهم: محمد (باني جامع هجرة المَدَان من بلاد الأهنوم)، وشَرْف (المتوفي بمدينة ذَمَار)، والمُظَهَّر، والقاسم، والحسين (المتوفي بمدينة رَيْدَه). وكان القاسم بن الهادي متولياً أعمال القضاء بين المتشاجرين الذين كانوا يقصدونه في بَلَدَة (المَدَان) فقد كان مصلحاً كبيراً بين القبائل مقبول الكلمه مع اعتقاد كبير فيه، وتوفي عام ١٣٧٠ هـ وله سبعة أولاد أتقياء أفاضل علماء: محمد بن القاسم حَاكِم حَجِر، وإبراهيم بن القاسم حَاكِم بَغْدَان، وعبد الله حَاكِم رَدَاع ثم البِسْتَان، ويحيى عامل مُدَيِّنْجِرَه، وأحمد، والحسن، وعلي، وعبد الله حَاكِم بلاد رَدَاع ثم البِسْتَان.

لوالده من أخيه هارون، وأما عمه أحمد فعقبه بجزر القمر. وكانت وفاة والده سنة ١٠٨١هـ.

ومن آل باهارون في عصرنا: العلامة محمد بن هارون باهارون الذي وافته المنية بصنعاء عام ١٤١٣ هـ/ ١٩٩٣م وكان من الشخصيات الاجتماعية المعروفة في محافظة أبين ومن المشهورين بالفضيلة والأخلاق والصدق والأمانة. كما أن منهم الشيخ الأستاذ عبد الله بن محمد باهارون نائب رئيس مجلس الأمناء بجامعة الأحقاف بحضرموت. وهي جامعة تأسست عام ١٩٩٤م في مدينة المكلا بمبادرة من عدد من العلماء والوجهاء في حضرموت والمهجر وعلى رأسهم فضيلة العلامة عبد الله بن محفوظ الحداد رحمه الله، وانضم إليهم عدد من الشخصيات الإسلامية وتأسس للجامعة مجلس أمناء تولى رئاسته - بعد وفاة العلامة الحداد - الشيخ العلامة محمد بن أحمد الشاطري؛ وتوجه الجامعة إلى فتح مقر جديد لها في مدينة تريم.

الهارونية:

قرية كبيرة في غربي مدينة المنيرة

وأعمال صنعاء. في جنوب أرحب؛ وإليها يُنسب الشيخ محسن بن علي هارون شيخ مشايخ بني الحارث وأحد المشاركين في قتل الإمام يحيى حميد الدين في الثورة الدستورية عام ١٩٤٨م.

وبنو هارون: قرية في بني قشيب من بلاد آيس، تتبع في أعمالها مديرية جبل الشرق من محافظة ذمار. وهي بالقرب من بلدة (الجُمعة) مركز المديرية. وفيها حصون أثرية شامخة.

وآل هارون: بلدة وقبيلة في وادي عين من مديرية بينان وأعمال محافظة شبوة.

وآل باهارون: عشيره من العلويين الحضارم المنحدرين من سلالة الحسين بن علي بن أبي طالب. كان موطنهم الأول مدينة (الخريبة) بوادي ذوعن الأيمن؛ ثم تفرقوا في مدن حضرموت وخارجها. ومن مشاهيرهم: الشيخ الصوفي علي بن محمد بن عبد الله المكي بن عقيل بن أبي بكر بن علي بن هرون بن حسن بن علي بن محمد جمل الليل باهارون جمل الليل العلوي الحسني، من رجال القرن الحادي عشر الهجري؛ ومما يُذكر عنه أنه لم يُعقب من جهة الذكور، والعقب

في حضرموت وله كتابات وبحوث منشورة في عدد من الجرائد التي أنشأها أو اشترك في تحريرها؛ وخاصة في جريدة «حضرموت». كما كان له دور كبير في مجال التعليم وقد تخرج على يده الكثيرون.

وآل الهاشمي: بيت مشهور بالعلم والصلاح، ومستقرهم الآن بوادي رَحْبَان في جنوب مدينة صَعْدَه. ومرجعهم في النَّسَب إلى الإمام الحسن بن علي بن داود بن الحسن بن الإمام علي بن المؤيد. والأخير هو الجد الجامع لبيت المؤيد وبيت الضُّحَيَّانِي وبيت العَنْثَرِي وبيت حُوزِيَه وغيرهم. ومن كبار مشاهير بيت الهاشمي: العلامة أحمد بن إبراهيم بن علي بن أحمد بن الناصر الحسن الهاشمي المتوفي سنة ١٢٤٤هـ وكان من كبار أعيان صعده ومرجع أهلها في جميع أمورهم. ثم حفيده العلامة إبراهيم بن محمد بن أحمد الهاشمي المتوفي سنة ١٣٠٨ هـ، وابنه العلامة أحمد بن إبراهيم الهاشمي المتوفي سنة ١٣٤٢ هـ، وولده الوحيد العلامة علي بن أحمد المتوفي سنة ١٣٧٧ هـ، وأخوه العلامة محمد بن إبراهيم المتوفي سنة ١٣٥٧ هـ وأولاده العلماء الأعلام أشهرهم صلاح الدين بن

من أعمال محافظة الحُدَيْدَه. وهي قريبة من البحر الأحمر في مواجهة جزيرة الصَّيْلَف.

آل هَاشِم:

عائله شهيره في قرية القَابِل وفي مدينة صنعاء. وهم فرع من آل الدَّيْلَمِي المنحدرين من ذُرِّيَّة الإمام أبو الفتح الدَّيْلَمِي، المتوفي سنة ٤٤٤هـ في شرقي دَمَار. ومن هذا البيت: العلامة محمد بن أحمد بن عبد الرحمن هاشم المتوفي سنة ١٣٧٩هـ عاملاً لبلاد الحَيْمَة الداخليه، وكان والده مسؤولاً عن صرف مرتبات الجيش سنين طويلة.

وآل هاشم - أيضاً - عائله في جبل بني مَدْيِيخَه شمال حَجَّه، ينتهي نسبهم إلى الناصر محمد بن يحيى بن المنصور بن الحسين بن علي بن يوسف الأكبر المتوفي بصعده سنة ٤٠٤ هـ.

وآل هاشم: من أهالي الشُّحْر بحضرموت، منهم الأديب والمؤرخ والكاتب الأستاذ محمد بن هاشم، مؤلف كتاب (تاريخ الدولة الكثيريه) المطبوع عام ١٩٤٨م. وقد أمضى شطراً من حياته مهاجراً في جَاوَه، ويعد من أعلام المُجَدِّدِين المصلحين

عصره، وقد تصدّر للتدريس في مذهبه بالمدرسة المنصورية في زَيْد. كما كان والده شاعراً وأديباً ومن كبار علماء الفقه الحنفي.

كما أن من هذه القبيلة: آل الهَامِلِي في بلاد عُثْمَة، الذين اشتهروا في مجالات الفقه والأدب، وقد أفرّد لتاريخهم فصلاً كاملاً مؤلف كتاب «الاعتبار في التواريخ والآثار» الصادر عن مركز الدراسات اليمانية. ومن هذا البيت - في عصرنا - النائب عبده الحاج بن محمد الهَامِلِي عضو مجلس النواب - ١٩٩٧م عضو لجنة الاعلام والثقافة بالمجلس.

هَامَن:

بفتح الميم. جد جاهلي ذكره الهمداني (الإكليل ١٣٨/٢) وأورد إسمه كالتالي: هَامَن بن ذي أَضْبَح الحارث بن زيد بن قيس بن صَيْفِي بن زرع بن جَمِير الأصغر. كما أشار إلى نَسْله وهم قبائل عديده، منهم: ذا غَيْمَان، والقِيَّاض، وسَرْحَبِيل، ويُغْفِر، ويَامَن، وأهل ذي جُزُب (الذين دخلوا في مُرَاد) ثم ذي مَرَب (من همدان) ومنهم ذا سَبْلَان (في بلاد آيس). كما أن من نسله: ذو الكُبَّاس (في الكلاع

محمد الهاشمي. كما أن من هذا البيت القاسم بن عبد الله بن علي بن أحمد بن إبراهيم بن أحمد الهاشمي المتوفي سنة ١٣٣٥هـ، وأخوه العلّامه إسماعيل بن عبد الله الهاشمي المتوفي سنة ١٣٦١ هـ، وولده الوحيد العلّامه عبد الله بن إسماعيل الهاشمي المتوفي سنة ١٣٩٦هـ.

الهاقِر:

تَلّ في موسطة جبل المِعْقَاب من جبل صَبِر المُوْتَلّ على مدينة تَعِز.

بنو الهاقِي:

قبيلة ومنطقة في مديرية ضُوْرَان آيس من أعمال محافظة دَمَار.

الهَامِلِي:

قرية من مديرية مَوْزَع، تقع بجوار جِسْر وادي رِشِيَان في خط طريق تَعِز الغربية. سُمِّيت نِسْبَةً إلى قبيلة (الأهمول) التي ترجع في أصولها إلى الأشاعرة.

وينتمي إلى القبيلة المذكورة الفقيه العلّامه أبو بكر بن علي بن موسى الهاملي المتوفي سنة ٧٦٩ هـ، وكان من كبار علماء فقه المذهب الحنفي في

تطلع منه عَقَبَة هَبَاء ومنها الطريق إلى عَمَاقِيْن . ويلقاه شَيْعِب يأتي من جول المَحَاجِر من الجنوب . وفي الطريق التي تنزل إلى الوادي من عَقَبَة هَبَاء تسكن قبيلة آل منصور من عُمان . كما أن في الوادي قرية تحمل ذات الاسم .

هَبَارَا:

بفتح أوله . جبل غربي وادي حَجْر بساحل حضرموت . إرتفاعه ١٠٥٠ متراً عن سطح البحر ، ويليهِ من الجهة الشمالية جبل يَفُود - بفتح فسكون - فجبل ظَلَب - بضمّتين - وتمر في هذه الجبال طريق تقطع الشعاب التي تسيل إلى حَجْر .

هَبَاطَا:

بفتح فتشديد . مركز إداري في الطرف الغربي من جبال وِلْحَان بالمَحْوِيت . يُطل على بلاد تَهَامَة ، ومن محلاته : عَبْدَان والمَهْدَلَى والمَرْمِيْدَة ومحل زَبِيْد وجبل دِهْسَان ثم وادي هُوَان الذي يصب جنوباً إلى وادي سُرْدُد .

الهَبَالِيَه:

بطن من المَعَازِيَه ، إحدى قبائل

وصنعاء) ، ومنهم ذا الصَّوْلَع (من حَبَان ذي رُعَيْن) وأخوَر (القاطنين في منتهى أَيْن) ، ومَرْتَد ، وغيرهم .

هَانِي:

جد جاهلي قديم . هو هَانِي بن خَوْلَان بن عمرو بن الحاف بن قُضَاعَة . بنوه قبائل ويطون عديده ذكرناها في مواضعها ومنهم : جُمَاعَة ، وحُدَيْفَة ، وآل أبي الجَعْد ، وسريحا وهم السروح أهل سروح بني جُمَاعَة ، وآل نَضْر ، وآل أبي عَلَقَمَة ، وآل جَابِر ، وآل عمرو ، وآل الوهبي ، وآل وهطان ، وآل عيشان ، وآل معصم ؛ وغيرهم من القبائل التي تقطن أقسامها في مديرية مَجَز من بلاد صَعْدَة .

وينو هاني : بطن من بني مُعْمِر بن الحارث ، من وادعة حَاثِيْد . ديارهم في جبل قَيْدَان من مديرية كُخْلَان عَفَّار في شرقي حَجَّه .

وينو هاني : فرع من بني عَبْد بن عَلِيَّان بن أَرْحَب . منهم آل هَانِي في مدينة ثَلَا .

هَبَاء:

بفتح الهاء . وادٍ يصب إلى جُرْدَان . عُداده من مديرية عَرْمَا بمحافظة شَبْوَه .

المومياوات المحنطة التي يعود تاريخها إلى أكثر من ألفي عام في العهد الحميري، مستندين في تحديد التاريخ على بعض الأواني الفخارية التي عثر عليها إلى جانب المومياوات وعليها نقوش بالخط «المُسند». أما طريقة التحنيط بحسب المؤشرات فقد أُستخدمت فيها مادة «التين» التي وُجدت على المومياوات التي كانت تُدفن بأكياس «جلدية» ثم توضع في صناديق خشبية ثم في قبور مستطيلة الشكل مغطاة ببلاطات حجرية ووضعت بصورة متناسقة من جميع الجهات. ولوحظ أن كل قبر له إتجاه معين. وقد شكل هذا الاكتشاف حدثاً بارزاً ومهماً في مسار عمليات البحث والتنقيب عن آثار الحضارات اليمنية القديمة.

ومما تجدر الإشارة إليه أن تسمية (هَبْرَه) تعود إلى بطن من هَمْدَان، من مالك بن زيد بن كهلان. وديارهم في الغرب الشمالي من صنعاء ومنها «رَبْعَان» و«لُؤْلُوه» و«طَيْبَه» و«قَرَاتِيل» وغيرها. وقد اشتهر منهم في التاريخ: الشيخ أحمد بن الحبير الهبيري أحد كبار همدان في القرن السادس الهجري، وكان من أعوان السلطان حاتم اليايبي صاحب صنعاء وما يليها.

الأشاعره. يسكنون في جنوب بيت الفقيه ابن عَجَّيل بتهامه.

هَبْرَان:

بفتح فسكون. وإد في بني سَيْف العالي. عِدَّاده من مديرية القَفْر وأعمال إب. وهو في الغرب الجنوبي من يريم.

هَبْر:

قرية من مركز أزال التابعه لمدير الرَضَمَه وأعمال محافظة إب.

والهَبْر: قرية ساحليه في شرق باب المَنْدَب. تَبْعُد غرباً عن «رأس العَاَرَه» بمسافة ٢٢ كيلاً، وعِدَّادها من مديرية «طَوْر البَاَحَه» وأعمال لَحْج.

هَبْرَه:

بفتح فسكون. منطقة في ضواحي صنعاء الشمالية الشرقية، جوار منطقة شُعُوب. أصبحت جزءاً من المدينة وكانت سابقاً تقع خارج سورها ودعوتها في بني الحَارِث بن كَعْب. وكان فريق آثار ألماني قد توصل عام ١٩٩٩م إلى إكتشاف أثري كبير ومثير في منطقة «هَبْرَه» وذلك عندما عثر على مقبره تاريخية تحوي عدداً كبيراً من

هَبْرِي:

الشامي. كما توجد للديوان طبعه أخرى منقحه ومُختصره مع دراسه عن الشاعر بقلم الأستاذ علي صبره.

كما أن من مشاهير هذا البيت العلامة الفقيه المُحقق سعيد بن صلاح الهَبَل، كان من كبار علماء الزيدية، وقد تصدّر للتدريس في صعده وشَهَارِه وكان من جملة من أخذ عنه الإمام المتوكل إسماعيل بن القاسم بن محمد. وكانت وفاته سنة ١٠٣٧ هـ. ثم ولده العلامة الفقيه أحمد بن سعيد الهَبَل المتوفي بصنعاء سنة ١٠٦١ هـ. وأخيه العلامة الفقيه علي بن سعيد الهَبَل الذي تولّى القضاء في شهره ثم أنتقل إلى خَوْلَان وتولّى قَبْض الواجبات، وكانت وفاته سنة ١٠٧٤ هـ.

ولا ننسى من هذا البيت الأديب النحوي أحمد بن حسين الهَبَل المتوفي سنة ١١٧٦ هـ. وكذا الشاعر أحمد بن عبد الله الهَبَل الذي عُرف بلقب «الكَحِيل» لجمال وجهه، وقد وصفه صاحب «نفحات العنبر» بالعلم والأدب وتوفي بعد سنة ١١١٠ هـ.

وبنو الهَبَل - أيضاً - هم قبيلة «الهَبَالِيَه» إحدى فروع قبائل المَعَاذِيَه في تهامة. يسكنون قرية (حَلَّة الهَبَل) في جنوب بيت الفقيه ابن عَجِيل، كما

(الباهيري). قبيله تسكن منذ زمن بعيد «وادي حمم» بحضرموت. ولهم ذُكْر كثير ولا سيما في حروب القرن العاشر الهجري، ثم استوطنوا قرية «جريف» بالوادي الأيسر من دَوْعِن بعد أن أجَلُوا عنها أهلها «آل منصور» الذين انتقلوا إلى زَبِيد. قال مؤلف «تاريخ حضرموت السياسي»: يَدْعِي آل باهيري أنهم سلالة سلاطين سَيِّبَان، وبالرغم من قلة عددهم في وادي الأيسر وحمم، فإن لهم مقاماً محترماً عند قبائل سيبان، لا سيما الحَالِكِه، وحينما يُنَادَى أحدهم يُقال له: يا سلطان.

بنو الهَبَل:

بفتح الهاء والباء. عشيره من بني سِحَام إحدى قبائل خَوْلَان العالیه في شرقي مدينة صنعاء. اشتهر منهم عدد غير قليل من علماء الفقه وقالة الشعر والأدب، أمثال الشاعر الحسن بن علي الهَبَل المتوفي سنة ١٠٧٩ هـ وهو شاعر مشهور عدّه الشوكاني من أشعر شعراء اليمن بعد الألف. وله ديوان شعر متداول بأيدي الناس، قام بطبعه وتحقيقه الشاعر أحمد بن محمد

وبيت هِبَه: قرية في منطقة «الأوساط» من مديرية المَحْوَيْت، بالشرق الشمالي من عاصمة المحافظة. وبنو هِبَه: فخيذه من قبيلة «الرَقَابَا» إحدى قبائل العَبَسِيَّة، من عَك. يسكنون بمديرية المَرَاوِعَه في تهامه، ومنهم بيت في مدينة الحُدَيْدَه.

وينو هبه: من قُرَى جبل قَدَس في الحُجْرِيَّة.

بنو هُبَيْرَه:

فخيذة من الأغرُوش، إحدى القبائل المعدودة في حَوْلَان العالیه ونسبهم في حَاشِد. ديارهم في وادي رامك بالشرق من مدينة صنعاء. وهم من ولد هُبَيْرَه بن سعد بن حبيش بن ناشح بن وَاِدَعَه بن عمرو بن ناشح (الأكبر) بن دافع بن مالك ابن جُشَم بن حَاشِد.

هَبِيل:

بطن من النَّخع، من مَدَجج. هم بنو هَبِيل بن سعد بن عَنَس بن مَدَجج.

بنو الهَبِيلِي:

بفتح فكسر فسكون. عشيره من أحفاد الإمام الحسين بن علي بن أبي طالب. قَدِمَت من حضرموت واستوطنت قرية «النقوب» بمنطقة

أن لهم قرية (مَحْوَى الهَبِيل) الواقعه بمنطقة الرويه من مديرية زَبِيد. وقد كان رئيس القبيله في القرن التاسع الهجري هو أحمد بن عيسى الهبل القُرَشِي الذي تكرر ذكره في تاريخ ابن الدَّبَّيْع «الفضل المُزِيد» وخاصةً في حوادث عام ٨٦٨ هـ.

الهَبِين:

قرية في مركز الأفْيُوش من مديرية مُدَيخِرَه وأعمال إب. ومما يُذَكَّر أن الاسم يُظَلَّق على القُرَى المجاورة ومنها: ضرائمه والمَحْيِرَاس واليَزِيَه.

بنو هِبَه:

بكسر ففتح. بطن من قبائل حَجُور، من هَمْدَان. ديارهم في غربي مدينة «المَحَابِشَه» من بلاد الشَّرَف الأعلا بمحافظة حَجَه، وذلك في قرية يُقال لها «طَوَيْلَة بني هِبَه» تقع بجوار قرية شَمَسَان.

ووادي هِبَه: وادٍ عَداده من مديرية «العَشَه» وأعمال محافظة عَمْرَان. يقع في جنوب «القَفْلَه» وتسكنه فخائلد من قبيلة العُصَيَّمَات الحَاشِدِيَه هم بيت نيسان وبيت قَلْحَان وبيت سُوده وبيت بَعْرَه.

وَأَلِ الْهَيْبَلِيِّ - بضم ففتح فسكون -
 عشيره ذكرها الجَنْدِيُّ في كتابه
 «السلوك» وقال أن نِسْبَتَهَا غير معروفه
 لديه، وأنها كانت تسكن قرية صَبْرَانَ -
 في جبل دُبْحَانَ بالمَعَاوِرِ - ومنهم أبو
 بكر بن سويد الهَيْبَلِيُّ، كان فقيهاً خيراً
 وتوفي لبضع عشره وسبعمائه للهجرة .
 ومنهم ابن عم له إسمه عمر بن عمر
 الهَيْبَلِيُّ ثم الشعبي تفقه بأهل جَبَا وربما
 ارتحل إلى ذي السُّفَالِ فأخذ عنه
 جماعه من الفقهاء .

آل الهَيْتَارِيِّ:

بكسر ففتح . بطن من بني صَبْرِيْفِ،
 من عَكَّ . مسكنهم قرية «التَّرْيَبَةِ» في
 الشرق من مدينة زَبِيدِ بتهامه . ومن
 فروعهم: بنو المَعْلَمِ، وبنو المَحْنَبِيِّ،
 وبنو إقبال . وقد اشتهروا بالتصوف
 وعلوم الفقه والعربية والتفسير والحديث
 وغير ذلك . نَذُكُرُ منهم: الفقيه الصوفي
 عيسى بن إقبال بن علي الهَيْتَارِ، من
 صوفيّه القرن السابع الهجري؛ وحفيده
 الفقيه الصوفي طلحه بن عيسى بن
 إبراهيم بن أبي بكر بن عيسى بن إقبال
 الهَيْتَارِ، المتوفي بمدينة زَبِيدِ في سنة
 ٧٨٠هـ وهو أحد صوفية اليمن الكبار،
 وله كتاب في التصوف بعنوان
 «اللطائف في إجتلاء عروس

الحقبة في بَيْتِحَانَ، وأصبح جدّهم
 أحمد بن محسن الهَيْبَلِيُّ من أعيان
 منطقة الحقبة وكان يتمتع بشخصية
 وقوره ومحترمه بين الناس، وأصبحت
 الأسره تمتلك الكثير من الأراضي
 الزراعيه الخصبة في منطقة النقوب . ثم
 استطاع إبنه حسين بن أحمد الهَيْبَلِيُّ من
 تكوين إمارة أصبحت لها الزعامة على
 موسطة بَيْتِحَانَ وعاصمتها مدينة «بَيْتِحَانَ
 القِصَابِ» . وهي الإمارة التي عُرفت
 باسم «إمارة بَيْتِحَانَ الهَيْبَلِيّه» وقد كانت
 تخضع للحماية البريطانيه، وكان حسين
 الهَيْبَلِيُّ أول من اتصل بالانجليز ووصل
 بنفسه إلى عدن في سنة ١٨٨٢م ثم مرة
 أخرى في ٢٩ ديسمبر ١٩٠٢م لتوقيع
 إتفاقية لحماية مقابل مرتب شهري كان
 يتقاضاه . ولمّا توفي صارت الإمارة -
 من بعده - إلى ولده صالح بن حسين
 الهَيْبَلِيُّ . وفي فترة لاحقة تم تعيين ولده
 حسين بن صالح الهَيْبَلِيُّ وزيراً للداخلية
 «حكومة إتحاد الجنوب العربي» في
 عدن . ولمّا خرج الانجليز من عدن في
 سنة ١٩٦٧م انتهت إمارة آل الهَيْبَلِيِّ مع
 غيرها من الإمارات التي كانت تحكم
 المناطق الشرقية والجنوبية من اليمن .
 ومن معاصري هذا البيت: الشيخ حَيْلِدِ
 الهَيْبَلِيُّ عضو المجلس الاستشاري -
 ١٩٩٨م .

المعارف». أما قبره فهو معروف خارج مدينة زَيْد. كتبته

كما أن من هذا البيت: العلامة محمد بن إسماعيل بن علي المَخْنَبِي الهِتَارِي، المتوفي سنة ١٣٦٦هـ وقد تقصّت حياته مُدْرَساً ببلدته وله كتاب في علم الحساب وآخر في علم الفلك. ثم ولده العلامة الكبير حمود بن محمد بن إسماعيل الهِتَار المتوفي سنة ١٤٠٩هـ وغيرهم ممن يواصلون عطاءاتهم في مختلف صنوف الإبداع الأدبي والفكري وخدمة علوم الدين.

كما أن من هذا البيت: العلامة محمد بن إسماعيل بن علي المَخْنَبِي الهِتَارِي، المتوفي سنة ١٣٦٦هـ وقد تقصّت حياته مُدْرَساً ببلدته وله كتاب في علم الحساب وآخر في علم الفلك. ثم ولده العلامة الكبير حمود بن محمد بن إسماعيل الهِتَار المتوفي سنة ١٤٠٩هـ وغيرهم ممن يواصلون عطاءاتهم في مختلف صنوف الإبداع الأدبي والفكري وخدمة علوم الدين.

الهتافير:

قريه في مركز «بني معالي» من مديرية بَاقِم وأعمال محافظة صَعْدَه. وهي من قُرَى بني جُمَاعه من حَوْلَان. وتقع بجوار قرية «بحره» وبلدة «آل شاعب».

هتَان:

وإذ في مركز الشَّرَف من مديرية المَخَادِر وأعمال محافظة إب.

هَجَاجه:

وإذ في جنوب الوَازِعِيَه. يصب جنوباً إلى وادي بَيْثَان، وينتهي جوار رأس العَارَه في شرق باب المَنْدَب. والمنطقه كثيرة النخل.

الهَجَادِيَه:

من قُرَى بني هني، إحدى قبائل حَجُور الشام. عِدَادها من مديرية وَشَحَه وأعمال محافظة حَجَّه.

وبنو الهِتَار: من أعيان بني الضَّبِيبي بمديرية الجَبِين في بلاد زَيْمَه. لهم قرية تُعْرَف باسم (بني هِتَار) تقع جوار وادي حَلَمَه. ومن مشاهيرهم في عصرنا: النائب شكر بن حسان بن أحمد الهِتَارِي، عضو مجلس النُّوَاب (١٩٩٧ م) عضو لجنة الشؤون الدستورية بالمجلس، وهو جامعي يحمل مُؤَهَّل ليسانس شريعته وقانون. كما أن من كبارهم الشيخ العلامة القاضي حمود بن عبد الحميد الهِتَار، رئيس محكمة الاستئناف (١٩٩٨ م) وهو عَالِم محقق في الفقه، له مشاركة في غيره، أنتخب أميناً عاماً للمنتدى

هَجَار:

قرية في جبل السُوذَة من أعمال محافظة عَمْرَان. تقع في جنوب وادي أَخْرَف من بلاد حَاشِد.

وَهَجَار - أيضاً - قرية بمنطقة المجانح في قَعَطَبَة، من أعمال محافظة الضَالِج.

وَهَجَار: من قُرَى «بين الضَّاحَتَيْن» في جبل حُبَيْش بشمال مدينة إب ومن أعمالها.

وَهَجَار: من قُرَى حصن مَدَوَل في غربي جبل صَعْفَان من بلاد حَرَاز وأعمال محافظة صَنْعَاء.

وَهَجَارَة - بإضافة هاء - مركز إداري من مديرية عُتْمَة وأعمال محافظة ذَمَار. فيه قرية تحمل ذات الاسم. وهو بالجنوب الشرقي من مدينة يَرِيم بمسافة ٣٤ كيلاً.

وَهَجَارَة: قرية من مركز البَكْرَة بمديرية الرُّضْمَة وأعمال محافظة إب. فيها آثار سد الدُّخْلَة وسد الجَاهلي وهما من سدود يَحْضَب المشهورة في التاريخ.

وَهَجَارَة: قرية من مديرية السُّوَادِيَة في شمال البيضاء. وهي من قُرَى آل منصور المَلَاجِم من قَيْفَة.

وَهَجَارَة: بلدة في مديرية مَنَجَز من محافظة صَعْدَة. تسكنها فخالذ من بني عُبَاد إحدى قبائل بني جُمَاعَة من حَوْلَان إبْن عامر.

وَهَجَارَة: قرية أثرية في منطقة الطَّلْح، من مديرية عَزْمَاء بمحافظة شَبَوَة.

آل الهَجَام:

بتشديد الجيم. من أعيان مدينة القَطِيع في شرقي الحُدَيْدَة. ينتهي نسبهم إلى الإمام الحسين بن علي بن أبي طالب. بَرَز منهم عدد من رجالات الفقه والقضاء والأدب. من معاصريهم المهندس الكيميائي فيصل بن سليمان بن علي الهَجَام عضو التجمع اليمني للإصلاح.

وبيت الهَجَام: قبيله وبلده من حُجْمَس زِنْدَان في أَرْحَب. منهم النقيب محسن بن داحش الهَجَام من مشائخ أَرْحَب في أول القرن الرابع عشر الهجري.

وبيت الهَجَام - أيضاً - قبيله وبلده في وادي مَسُور من بلاد حَوْلَان العالیه في شرقي صنعاء.

هَجَامَة:

قرية في جبل خضرا من مديرية

- (وادي بَيْحَانَ). وفيه هَجْر بن حَمِيد الأثرية، وهَجْر كُحْلَانَ، وفي الثانية توجد خرائب وأطلال مدينة تَمْنَع عاصمة مملكة قَتَبَانَ القديمة؛ كما كانت ثاني مدينة عمرانية في حضرموت بعد سَبَوَه.

- (وادي عَيْن). وفيه هَجْر جُنُو الزُّرَيْر المدينة الأثرية المشهورة، وهَجْر عُور.

- (وادي عَسِيْلَانَ). وفيه هَجْر حليس، وهَجْر آل الشيخ. ويسكن الأخيرة المشائخ آل العمودي من آل باطوق. كما أن بها طائفه من أحفاد الإمام الحسين بن علي بن أبي طالب الذين قَدِمُوا من حضرموت منذ ثلاثة قرون واستوطنوا المنطقة الوسطى من بَيْحَانَ.

- (وادي العَلْيَا). وفيه أكثر من قرية تحمل إسم الهَجْر، أحدها تقع جوار بلدة موقِس الأثرية.

- (وادي نَصَاب). وفيه هَجْر النقوب، وهَجْر حويدر، وغير ذلك.

- (وادي مَرَّحَه). وفيه هَجْر السَّدَه التي كان يقام بها سوق تقصده قبائل المنطقة. ثم هَجْر بوزيد، وكذا هَجْر لَهْمَانَ. والأخيره قرية كبيره، وجميعها

حُبَيْش وأعمال محافظة إب. تحيط بها عدد من المدرجات الزراعيه الجميله.

هَجَان:

بكسر فتشديد الجيم. وادٍ في شرقي جبل صَعْفَانَ من بلاد حَرَّاز. مساقطه من جبل بني إسماعيل ويصب غرباً في أرض الحَجَّيْلَه - من مديرية بَاجِل في تهامه - ثم ينتهي إلى وادي سَهَام. يشتهر بزراعة أجود أنواع البُن.

هَجْدَه:

بفتح فسكون ففتح. قرية كبيره في غرب مدينة تَعِز بمسافة ٢٢٥ كيلاً. تمر منها طريق السيارات إلى الحُدَيْدَه وإلى المَخَا. ويسيل بجوارها وادي السُّحِي الذي يصب إلى وادي رِسْيَانَ. كما أنها مركز مديرية مَقَبَنَه إحدى مديريات محافظة تَعِز.

الهَجْر:

تَعَدَّت القرى والمناطق التي تحمل إسم (الهَجْر). وقد كان الحميريون يَعمون بهذا الاسم: المدينة أو القرية الكبيرة. ولعل أشهرها على الإطلاق هي الموجودة في وديان محافظة سَبَوَه، ونخص بالذكر الوديان التاليه:

إدارياً بمحافظة لُحج وكانت سابقاً من أعمال محافظة تعز.

أما في محافظة مأرب فتوجد قرية (الهِجْر آل القَمَاش) وهم من الأشراف بمديرية حَرِيب. كما توجد قرية تحمل إسم (الهِجْر) عِدَادها من مديرية العبيديّة؛ وهي من بُلدان قبيلة آل السعيدية؛ ولعلمهم انتقلوا من منطقة عَمَيْدِه في بلاد يَرِيم حيث توجد قرية (الهِجْر) الأثريه القريبه من القُرَى التاليه: مرسع - دار عثكلان - بلسان، وغيرها من بلدان ذي رُعَيْن. وإلى هذه القرية يُنسب (آل الهجري) أهل مدينة يَرِيم.

أما إذا اتجهنا إلى ذمار فإننا سنجد قرية أثرية هامه باسم الهَجْر ضمن قُرَى بني بُحَيْت بالحذاء، إلا أنها قرية خاربه وفيها من الآثار مَاجِل (خَزَّان ماء) منقور في أصل الجبل بصورة مُثَقَّنَه وهندسةً دقيقه. وثمة قرية أثرية أخرى في شرقي دَمَار تحمل إسم الهَجْر، وهي معموره وعِدَادها من مديرية عَنَس وفيها آثار باقيه.

وفي جبل دَرَى، أحد جبال شَهَارَه بالأهنوم، توجد بلده وسوق قديم كان يُدْعَى (سوق الهَجْر) وفيه عدة مساجد أثرية قديمه منها جامع العرفات وجامع

تسكنها فخاند من قبيلة النسيين وهم فرع من قبائل بني هلال، من فروعهم: أهل شيخ بن جردان الذين تُنسب إليهم قرية: هَجْر آل الشيخ، وهي غير تلك القرية الموجودة في عَسِيلَان.

- (منطقة عَتَق). وفيها قرية الهَجْر محل سكن آل بن سَنَان إحدى قبائل مَعْن، من العوالق العليا.

وإذا إتجهنا قليلاً جهة الغرب، فإننا سنجد قرية (الهجر) في جبل لُبُوس من يَافِع العليا، وقد يقال لها (هَجْر الأبعوس) يُنسبُ إلى قبائل الأبعوس اليافعيه، ومنهم: آل البُغسي وآل الحزوري وآل السيلى. والبلده من أحدث مدن يافع من حيث العمارة والنشاط التجاري، وفيها طائفة من آل الهَدَّار القادمين من البيضاء، ويُقام بالقرب منها إحتفال سنوي لزيارة قبر أحد الأولياء. كما توجد في محافظة أبين قرية تحمل إسم (هَجْر بيت القاسي) وعِدَادها من ضمن بلدان مُكَيَّرَاس بمديرية لُؤْدَر، وفيها قبائل من العَوَاذِل.

وفي جبل القَبَيْطَه من بلاد الحُجْرِيَه تواجهنا المنطقة المعروفة باسم (الهَجْر هذلان). وهي اليوم عاصمة مركز إداري من مديرية القَبَيْطَه التي تم ربطها

والأخذ عن العلماء الذين استوطنوها . وهي كثيرة جداً، أشرنا إليها في مواضعها بحسب إسم المدينة أو القرية التي حَمَلت صفة الهَجْرَة، فقد ذكرنا هجرة (دُبْر) في حرف الدال، وهجرة (بُقْلان) في الباء، وهجرة (شُوْكَان) في الشين . . وهكذا .

غير أن ثمة مناطق إلتصقت بها تسمية (الهَجْرَة) دون أن تكون مضافة إلى أية تسميةٍ أخرى، ونخص بالذكر :

١ - وادي الهَجْرَة: في شرقي جبل أنْهَم من بلاد حَجُور؛ بالقرب من منطقة سُوق المحرَّق .

٢ - مَرَكِز الهَجْرَة: وهو مركز إداري من مديرية وُصاب العالِي في غربي ذَمَار، ويشمل نحواً من ثلاثين قريةً . ولعل (آل الهَجْرِي) منسوبون إليها لكونها مصدر النسب في لقب الفقيه العلامه علي بن يحيى الهجري المتوفي سنة ٨٧١هـ . ومن معاصريهم الشيخ علي بن أحمد الهجري عضو هيئة رئاسة مجلس الشورى بالتجمع اليمني للإصلاح .

٣ - قرية الهَجْرَة: في غربي جبل المفتاح من بلاد الشَّرْفِين في حَجَّه . وإليها يُنسَب طائفة من آل الهجري في بلاد حَجَّه .

فَعَلَيْب . ولعلها منسوبه إلى هَجْر بن قَدَم بن قَادِم بن زَيْد بن عُرَيْب بن جُشَم بن حَاشِد . كما توجد في محافظة حَجَّه الكثير من المناطق المعروفة باسم الهَجْر، ومنها قرية (بيت الهَجْر) في جبل جِيَّاح من مديرية أفلح اليمن، وهي من ديار قبائل حَجُور . كذلك توجد قرية أخرى في بني الطَّرْبِي من مديرية كُحْلَان عَمَّار . كما توجد قرية (بني هَجْر) في شمال مدينة حَجَّه .

وفي جبل عِيَال يَزِيد الواقع شمال مدينة عَمْرَان توجد قرية معروفه باسم (الهَجْر) ويسكنها آل حاتم وآل عِيَّاش .

ولا ننسى أن نشير إلى قرية (الهَجْر) في جبل اللُّوز من حَوْلَان العالِيه، بجوار هجرة آل الشُّوكَانِي . كما نشير إلى أن هذه القرى ليست هي قُرى العلم المعروفة باسم (الهَجْرَة) والتي ستأتي .

هَجْرَان:

من قُرى خَلِيْب السَّلْمِي في جنوب شرق مدينة تَعِز .

الهَجْرَة:

بكسر فسكون ففتح . إسم مشترك بين عدد من القُرى والأماكن التي كان يهاجر إليها طلبة العلم بقصد التحصيل

٤ - قرية الهجره: في جبل مناخه بالقرب من مَضْنَعَة حَضْبَان. وهي من أعمال محافظة صنعاء.

٥ - قرية الهجره: في جبل كُسمه من بلاد يريم وأعمال محافظة إب.

٦ - قرية الهجره: في منطقة المواهب بمحافظة ذمار. وفيها آل المصري.

٧ - قرية الهجره: في وادي مغرب عنس بجوار وادي الحار. وهي محل سكن المشائخ آل أبو يابس.

كما تُشير إلى (هجرة معين) في جبل سخار بصعده.. وغير ذلك كثير جداً.

الهَجْرَيْن:

بفتح فسكون ففتح. مدينة كبيره في وادي دَوْعَن بحضرموت. تقع في حضن جبل يقال له (المنيصور) كما يُطلَق عليه اسم الكتله وهي الصؤمعه لارتفاعه وانفراده.

وهي مدينة قديمه ذات آثار ترجع إلى العصور الحميريّه القديمه. ويحيط بها وادٍ خصيب تنتشر فيه أشجار النخيل. ويسكنها اليوم: آل النُعمان وآل بن عَفِيف وآل بن محفوظ وآل سَلَامه، وفيها جماعات من العلويين

أمثال آل العَطَّاس وآل الحامد وآل الكاف، كما كان يسكنها آل بامخرمه. وفي تربتها من لا يُحصى من العلماء والصالحين. وكانت ولاية الهَجْرَيْن لآل محفوظ الكِنديين ثم خلفهم آل فارس التَهديين ثم تغلبت عليها قبائل يافع كسائر بلاد حضرموت في سنة ١١١٧ هـ. ومَقْدَمها اليوم الشيخ عبد الله بن علي بن أحمد بن محفوظ. وفي أسفلها قريه يُقال لها (الهَجْرَيْن الهابطي).

وجاء في كتاب «إدام القوت» ما نصه: «الهجرين بلده واقعه في حضن جبل فارد جاثم على الأرض كالجمل البارك من غير عُنُق، تُحَفَّت بسفوحه النخيل من كل جانب، متجانف طرفه الغربي إلى جهة الجنوب، وطرفه الشرقي إلى جهة الشمال. وموقع الهجرين في جنبه الأيسر. تُشرف على سفوحه الجنوبيه ديار آل مساعد الكِنديين، وفي يسار سنامه ديار آل يزيد اليافعيين. ومن فوق ديار آل يزيد آثار حصن يُقال له حصن ابن ميمون. وفي ضواحي الهجرين ثلاث حرار يُقال وحداها «حرّة بن ميمون» وللأخرى «حرّة بدر بن ميمون» وللثالثة «حرّة مرشد بن ميمون». وعلى جانب ذلك الجبل لميده بغيره يُقال لها

وبنو الرعوي وآل أبي حنّش، وبين القريتين قبور البراكنه - بنو البركاني - وهم مناصب لَحَج وأبِين في سالف الزمان. وتقع بجوارها قرية الكدّام.

هَجَلِه:

بكسر فسكون. قرية في وادي نَضَاب من محافظة شَبْوَه. فيها أهل الأحول وأهل طُهَيْف من قبائل هَمَّام إحدى بطون قبائل المحاجر أو العوالق العليا.

والهَجَلِه: موضع في طريق القوافل الممتدة من الشّحر إلى زَيْدَه الجوهيين، كانت تسلكه قوافل سَبِيَّان والمَعَارَه والجوهيين وغيرهم. ويقع قبل عَقَبَة القُقره.

الهَجْمَه:

بضم فسكون ففتح. قرية في منطقة الأغبوس من جبل القَيْطَه، غربي وادي تُبْن بمحافظة لَحَج.

والهَجْمَه - أيضاً - قرية ذَكَرَها الهمداني، قال: وهي لبني صَرِيف من سبأ ولبني ناشره من جَمِير ودعوتهم جميعاً إلى الرَبِيعَتَيْن من جَنْب. قلت: وهي قرية عامره في بلاد قَيْفَه، شمال غرب مدينة رَدَاع بمسافة ١٧ كيلاً،

«المُنِظَرَه» يُشرف قليل منها على جهة الجنوب والأكثر على جهتي الشرق والشمال. وفيها مسجد قديم كثير الأوقاف لأن مساجداً اندثرت هناك فتحولت صدقاتها إليه لأنه أقرب ما يكون إليها. وفي جانب ذلك الجبل الشبيه بالجمل من جهة الشمال آثار (دُمُون) المذكوره في شعر امرؤ القيس.. ومن نُسب إلى الهجرين: العلامة الفقيه علي بن محمد الهجراني المتوفي سنة ٦٨٥هـ وولده الفقيه محمد؛ ذكرهما ابن مَخْرَمَه. كما ترجم لبعض أعلامها مؤلف كتاب «السلوك» وغيره.

والهَجْرُون - أيضاً - من قرى اليمانية في حَوْلَان العاليه بمشارق صنعاء. وهي قرية أثرية قال السَيّاحي: فيها مآثر قديمه حميريه، وقيل أنها المشار إليها في الملحمة المنسوبة إلى الحارث الراش ومنا قولها في تَعْدَاد الكنوز:

إذا استكثر الأقوام هذا وهذه
ففي هجر أيوان ما هو أكثر

الهَجَل:

بفتح فسكون. قرية في مركز الحُوَظَه من مديرية تُبْن وأعمال محافظة لَحَج. قال العَبْدَلِي: يَسْكُنُهَا آل التوم

يحيى بن أحمد الهَجْوَه الكِبْسِي من رجال الإدارة الأكفاء وقد تولَّى أعمال عدد من القضاة منها الزيدية ثم النادره ثم آيس. وكانت وفاته سنة ١٣٥٩ هـ.

الهَجِير:

قرية كبيره في وادي مَرْخَه من مديرية نَصَاب وأعمال محافظة شَبْوَه. يسكنها أهل الأَعَسْر من قبائل الِئِيسِيين.

والهَجِير - أيضاً - من قُرَى مركز يَهْر في يَافِع.

الهَجِيرَه:

قرية في مركز عَتَق من مديرية الصَّعِيد (صَعِيد يَشْبِم) وأعمال محافظة شَبْوَه. تقع تحت حيد راضي، ولها ذِكْر في حروب العَوَالِق مع آل عبد الواحد في القرن العاشر الهجري.

والهَجِيرَه - أيضاً - بلدة من مركز عَسِيلان في شرقي بَيْحَان. فيها المشائخ آل العَمُودِي من آل باطوق ولهم جاه وحرمة عند قبائل سوط آل هميم رؤساء قبائل آل بَلْعَبِيد. كما يسكنها من فروعهم آل نَعِير.

والهَجِيرَه: من قُرَى مركز الحَيْلِيين

ويُقال لها اليوم العُجْمَه بإبدال الهاء عينا.

بنو هَجْوَان:

بفتح فسكون. عائله من أهل جبل الشَّاهِل في بلاد الشَّرَف الأسفل بمحافظة حَجَّه. أشهرهم في عصرنا: الدكتور أحمد هَجْوَان رئيس تحرير جريدة «الأيمان» التي أسسها الشيخ عبد المجيد الزنداني.

آل الهَجْوَه:

بفتح فسكون ففتح. قَرَع من آل الكِبْسِي أحفاد الإمام حمزه بن أبي هاشم الحسن بن عبد الرحمن بن يحيى بن عبد الله بن الحسين بن القاسم بن إبراهيم بن إسماعيل بن إبراهيم بن الحسن بن الحسن بن علي بن أبي طالب.

ومن هذا البيت: العلَّامه أحمد بن يحيى بن أحمد بن يحيى الهَجْوَه الكِبْسِي، المتوفي سنة ١٣٤٥ هـ. وهو أحد أعضاء مجلس المبعوثان إلى الآستانة أثناء الوجود التركي في اليمن. ثم تولَّى في عهد الإمام يحيى إدارة أعمال خَوْلَان ومن بعدها بلاد الرُّوس وبني بهلُول. كما كان ولده

في جبل رَدْقَان، من أعمال محافظة
لَحْج. تسكنها فخائد من أهل الأخرم
إحدى قبائل القُطَيْبِي من الأَجْعُود؛
وهم بيت جابر صالح وبيت مقبل عبد
الله وبت عبد الله علي وآل اليَافِعي
وآل المَشْرِقي.

بين القبائل.

بنو هَجِين:

وادٍ وقرية في شرقي الحَوَيْسِيْن من
بلاد الشَّرَف في حَجُور. عِدَادُهَا من
مديرية «خيران المحرق» وأعمال
محافظة حَجَّه.

الهَجِيَّة:

بفتح فكسر فتشديد الياء. فخيذه من
بني قحطان إحدى قبائل الحُموم.
ديارهم في منطقة «الرَيْدَة وقَصْبَعِر» من
مديرية الشَّحْر بحضرموت.

هَذَا:

بفتح الهاء والذال. منطقة في مركز
حَبَّان من مديرية الصَّعِيد وأعمال
محافظة شَبُوه. تقع بالشرق الجنوبي
من يَشْبُم، وتسكنها قبائل من الأَقْمُوش
ومن آل ذِيْب جَمِيْر، ومنهم أهل حَزْث
وجِرَف يعملون في الزراعة التي تعتمد
على مياه السيول والآبار، كما يعملون

وتجدر الإشارة إلى أن المشائخ (آل
باهَذَا) المنتمين إلى قبائل مَعْن
وَدَعَوْتِهِمْ في العوالت، ينقسمون إلى
فرعين: أهل عثمان في قرية شِنَاع
وخطمه. وأهل لَحْمَر - وأصلها
الأحمر - في الكَوَيْره. ويحضرنا من
كبارهم - في عصرنا - الشيخ محمد
يسلم باهْدَى والشيخ إبراهيم بن عيسى
باهْدَى.

مديرية العَشه وأعمال محافظة عَمْران.

هَدَاد:

وهَدَاد: بطن من الأزد.

آل الهَدَار:

بفتح فتشديد الدال. من العلويين الحضارم، ينحدرون من سلالة الإمام المهاجر أحمد بن عيسى العلوي بن محمد بن علي العريضي بن جعفر الصادق بن محمد الباقر بن علي بن زين العابدين بن الحسين بن الإمام علي بن أبي طالب. تقع ديارهم في بلدة (الريضة) من مديرية القَطْن بوادي حضرموت. ومنهم المصلح الديني أحمد الهَدَار بن هادي بن علي بن محسن بن الحسين بن الشيخ أبي بكر بن سالم الموجود ضريحه بالقَطْن.

وقد استوطن بعض آل الهَدَار وادي حَبَان وذلك في حدود القرن الحادي عشر الهجري، وإليهم يُنسب مسجد الروضة المعروف بمسجد الهَدَار. كما سكن البعض وادي مَرَّخَه بالمنطقة الوسطى من بَيْحَان وهم آل الهَدَار بن شيخ، ولهم قرية هناك تُعرَف باسمهم ولهم مكانه بين قبائل الوادي. كما أن من آل الهَدَار من سكن مدينة البيضاء وذلك في بداية القرن الثالث عشر الهجري. وأشهرهم في عصرنا:

بفتحتين. جبل في ضُورَان آيس. فيه عدد من القُرَى. وكان في أعلاه حصن منيع تكرر ذكره في كثير من الحوادث التي شهدتها المنطقة وخاصة في عهد دولة بني طَاهِر؛ حيث كان من جملة حصون الأمير المجاهد عامر بن طاهر في سنة ٨٦٥ هـ.

وهَدَاد - أيضاً - بلده لقبائل عَنَس، عِدَادها من مديرية الحَدَا في شمال ذَمَار. فيها كان أسر الناصر بن محمد بن أحمد بن المطهر بن يحيى، المعارض للإمام المطهر بن محمد؛ وسُجن في كُوكَبَان حتى توفي سنة ٨٧٢ هـ.

وهَدَاد: جبل من مركز التُّفَيْش في جنوب مدينة حَجَّه، تسكنه فخاند من قبيلة حَارِف الحاشديّة، وفيه من الحصون: القِنَان والجَيْمَه ومَيْقَعَان. وهي حصون يقابلها من الجهة الشرقية الجنوبية جبل مَسُور المُنتاب. وقد كانت - في القرن السابع الهجري - تحت سيطرة آل حَوَال ولذلك جاء ذكرها في حروبهم مع الإمام أحمد بن الحسين القاسمي خلال دعوته سنة ٦٤٦ هـ.

وهَدَاد: قرية في منطقة صَدَان من

العلامة محمد بن عبد الله الهذاري مفتي بلاد البيضاء والمتوفي سنة ١٤١٨ هـ. كان عالماً كبيراً فاضلاً تصدّر لنشر العلم وتدرسه وحل المشاكل بين الناس. وقد أنشأ المعهد العلمي بمدينة البيضاء الذي تخرّج منه الكثير من رجالات الدعوة والفكر. كما ترك الشيخ الهذاري تراثاً عظيماً من العلوم والمعارف، ومؤلفاته القيمة بعض من ذلك التراث، وهي تزيد عن ٢٤ كتاباً غير المواعظ والمحاضرات التي قام بجمعها تلامذته ومريديه. وبعد وفاته سنة ١٤١٨ هـ تولى من بعده رئاسة الإفتاء بمدينة البيضاء وإدارة المعهد العلمي: نجله العلامة الكبير حسين بن محمد الهذاري الذي يتولّى - في ذات الوقت - رئاسة فرع جمعية علماء اليمن بمحافظة البيضاء. وهو عالم كبير له مؤلفات عديدة في مجالات الفقه واللغة والتاريخ منها: أهم الواجبات والمندوبيات في الفقه، وتاريخ ابن شهاب، والدواء الشافي لعلاج ظاهرة التكفير، والإيضاح في النحو، وهداية الأخيار في سيرة الداعي إلى الله محمد الهذاري، ورحله في ديوان الإمام الحداد، وغير ذلك.

وآل الهذاري - أيضاً - عائلته في بني العوام وعبس ثواب من بلاد حجة، يُنسبون إلى الهذاري بن يحيى بن داود بن عبد الرحمن بن عبد الله بن داود بن سليمان ابن عبد الله بن موسى بن عبد الله بن الحسن بن الحسن بن علي بن أبي طالب.

الهداسه:

من سدود يَحْضِب المشهورة في التاريخ. كان قائماً في بني سيف، جنوب مدينة يريم.

هَدَاش:

قرية في مركز صَبَاح من مديرية رَدَاح وأعمال محافظة البيضاء. تقع بجوار بلدة «قَرْن قَاسِد». وإليها يُنسب آل الهَدَاشي.

هَدَافه:

بضم ففتح. قرية في مركز قِيحْزه من مديرية حُبَيْش وأعمال إب. ذكرها الجَنْدِي في أوائل القرن السابع الهجري وقال: كان بها جماعة من العلماء، منهم أبو محمد عبد الله بن أحمد بن أبي القاسم بن أحمد بن أسعد الحَطَّابي نُسبته إلى عربٍ يُعرفون ببني

العلامة محمد بن عبد الله الهذاري مفتي بلاد البيضاء والمتوفي سنة ١٤١٨ هـ. كان عالماً كبيراً فاضلاً تصدّر لنشر العلم وتدرسه وحل المشاكل بين الناس. وقد أنشأ المعهد العلمي بمدينة البيضاء الذي تخرّج منه الكثير من رجالات الدعوة والفكر. كما ترك الشيخ الهذاري تراثاً عظيماً من العلوم والمعارف، ومؤلفاته القيمة بعض من ذلك التراث، وهي تزيد عن ٢٤ كتاباً غير المواعظ والمحاضرات التي قام بجمعها تلامذته ومريديه. وبعد وفاته سنة ١٤١٨ هـ تولى من بعده رئاسة الإفتاء بمدينة البيضاء وإدارة المعهد العلمي: نجله العلامة الكبير حسين بن محمد الهذاري الذي يتولّى - في ذات الوقت - رئاسة فرع جمعية علماء اليمن بمحافظة البيضاء. وهو عالم كبير له مؤلفات عديدة في مجالات الفقه واللغة والتاريخ منها: أهم الواجبات والمندوبيات في الفقه، وتاريخ ابن شهاب، والدواء الشافي لعلاج ظاهرة التكفير، والإيضاح في النحو، وهداية الأخيار في سيرة الداعي إلى الله محمد الهذاري، ورحله في ديوان الإمام الحداد، وغير ذلك.

خَطَّاب يسكنون حازة القَحْمَه بمدينة
دُوَّال . وكان أبو محمد قد وُلِّي قضاء
السُّحُول والمِسْثِرِيقِ وُوَحَاظَه، ثم توفي
سنة ٦٣٨هـ .

وهَدَامَه: موضع في مركز (كَلْبَة
مَخْدَرَه) بمديرية الحَدَا من مشارق دَمَار
وبِلَاد مَلْدِجِج . يقع بجوار قرية
(الشَّجْرَه) التي يُنْسَب إليها القُضاة بيت
السُّحُولي الشَّجْرِي .

الْهَدَال:

هَدَان:

وادي (الْهَدَال) . أحد وديان
العَرَضِيه في مديرية رَجُوزَه من بلاد
بَرَط . تسكنه قبائل آل سالم وآل مُرَاد
وآل جابر وآل رِيَا . وهو بجوار وادي
الْهَضْبَه ووادي عَتُود .

وَدَرْب هَدَان: قرية في مركز بني
جُبَيْر من مديرية ذُبَيْبِين وأعمال محافظة
عَمْرَان .

هَدَب:

قرية في جبل بحري من العُدَيْن .
إليها يُنْسَب (آل هَدَب) وهم قبيلة
تسكن لَحْج التي نزحت إليها منذ زمن
بعيد .

هَدَاد:

قرية في منطقة الرِّجَاعِيَه من مديرية
الشَّمَاكْتِين بالحُجْرِيَه . لعلها سُمِّيت إلى
قبيلة بني هَدَاد التي ذكرها الهمداني في
العاشر من «الأكليل» ضمن قبائل
حَيَوَانَ من حَاشِد، قال: وبنو هدد
بطن، ويقال هم من نَاعِط ويسكنون
بالجَنْد .

هَدَامَه:

بفتح فتشديد الدال . قرية في شرقي
(بَحْيِرَه) لآل كَدَه من المَهْرَه . عِدَادَهَا
في مركز شِبَام من مديرية سيئون
بحضرموت . قال مؤلف إدام القُوت:
حواليها كانت الحادثة الكبرى بين آل
جعفر بن طالب من جهة وآل كَدَه وآل
محمد بن عمر من الأخرى، وفيها كان
قتل عاظم بن سَالِمِين بن عبد الله بن
سعيد في جماعه من أصحابه .

وهَدَامَه - بضم ففتح - قرية في بني
سَلْمَه من مديرية وُصَاب السافل
وأعمال دَمَار .

آل هدران:

والهدلان: هم بنو الأهدل القاطنين في قرية (الشظيف) بوادي لَخَج. ينحدرون من سلالة الإمام الحسين بن علي بن أبي طالب. ومنهم العلّامة علي بن أحمد الأهدل قاضي لَخَج والمتوفي سنة ١٣٢٩ هـ.

بلده وقبيله في منطقة الوضّيع من مديرية لَوْدَر وأعمال محافظة أَيْن.

آل أبو هُدسه:

فخيزه من قبيلة عَشْم إحدى قبائل بنو صُرَيْم، من حَاشِد. يسكنون قرية (بيت أبو هُدسه) من مديرية خَجِر وأعمال محافظة عَمْران، وهي واقعه بجوار بلدة العُفْرى. ومن محلاتها: بيت سيلان - محل الوَلِي - محل ظَفَار - محل الجوشه.

هَدَوَان:

بلده في جبل إرياب من بلاد يَرِيم وأعمال محافظة إب. تقع أسفل بحصب. سُمّيت نِسْبَةً إلى هَدَوَان بن يسره بن مَخْمِر بن شرحبيل بن الحارث بن زيد بن يَرِيم ذو رُعَيْن الأكبر. كما تُنسب إليه قرية (حبيل هَدَوَان) إحدى قُرَى منطقة العَرَبِيين بمديرية السَيّاني وأعمال إب.

هَدَقَان:

بالتحريك. مركز إداري من مديرية السَيّاني وأعمال محافظة إب. يشمل مجموعة قُرَى منها: حَوْل عصفور، العَدَارِي، الحَاقَه، جبل حُود، مَقَاصِر، قَتَاب، المِجْعَارَه، البَلْخِي، مَخَطَب، النَجْد الأحمر، النِجَاد، وغيرها.

وهَدَوَان - أيضاً - قريتان في مركز الرّشده من مديرية الطّفه وأعمال البيضاء؛ هَدَوَان السُّفْلَى وهَدَوَان العُلْيَا. وتسكنهما من قبائل قَيْفَه: آل حجوره وآل عُيَيْد وآل عبد اللّاه.

الهدلان:

هَدُون:

مدينته قديمه، عامره إلى اليوم، جنوب مدينة (رِحَاب) في وادي دَوْعَن الأيمن بحضرموت. بها جماعه من ذُرِيَةِ عَقِيل بن عبد الرحمن العَطَّاس،

فخيزه من قبائل سُفْيَان بن أَرْحَب بن الدُّعَام، من بَكَيْل. يسكنون قرية (ذو معقل) من قُرَى وادي سُفْيَان بمديرية الحَرَف وأعمال محافظة عَمْران.

(الشرفيه) تعليق على كتاب اللّمع لجدّه. ومن هذا البيت - في عصرنا - الكاتب الصحفي عبد الوهاب بن عبد الله الهَدَوِي، أحد محرري جريدة «الأمه».

والهدوي: فخيذه من قبائل القُطَيْبِي، إحدى قبائل الأَجْمُود في رَذْقَان. يسكنون جبل الحَيْبَلَيْن في قُرَى: المَلِيحَة والجَايف والرّهوه والصارفه.

آل هَدَوِيْن:

قبيله من حَوْلَان العالیه في شرقي صنعاء، تسكن منطقة قَرْوَى.

هَدَوِي = هَدَا.

ذو هَدَيَان:

جبل وبلده من مديرية العَشّه وأعمال محافظة عَمْرَان. يَقَعَان في الغرب الجنوبي من مدينة حُوْث، وتسكنهما فخاند من قبيلة العَصِيْمَات من حاشيد.

وآل هَدَيَان: من قبائل حَوْلَان بن عمرو بن الحاف. يسكنون صَعْدَه ضمن قبائل آلت الرُّبَيْع - بضم الراء - في مديرية مَجْز، والبعض ضمن قبائل الأَبْتُور في مديرية سَحَار.

وجماعه من آل باعثمان، منهم العلامه الشيخ محمد باعثمان الذي كان موجوداً في سنة ١٣٢٠ هـ. كما أن من ساكنيها آل باشيخ، ومنهم العلامه عبد الرحمن بن أحمد باشيخ، تولّى القضاء بالمُكَلَّا ودَوْعَن ومات حوالي سنة ١٣٤٢ هـ. وفيها أيضاً آل باخْشَوِيْن من قبائل سَيَّان.

وكان الهمداني - في القرن الرابع الهجري - قد أشار إليها وقال أنها من مُدُن الصَّدَف وأن بها آل أبي زرعه من جَمِيْر. وأضاف مُحَقِّق كتاب «الأكليل» أن فيها قبر تزعم العامه أنه قبر هُدُون بن هود عليه السلام.

آل الهَدَوِي:

عائله معروفه من أهل صَعْدَه. تنحدر من سلالة الإمام علي بن أبي طالب كرم الله وجهه. ومن كبار مشاهيرهم في التاريخ: العلامه المُحَقِّق المُدَقِّق الهادي بن يحيى بن الحسين بن يحيى بن علي بن الحسين - مؤلف اللّمع في الفقه - ابن يحيى بن يحيى الحَسَنِي الهَدَوِي، المتوفي بصعده سنة ٧٨٤ هـ، وكان من أعيان العلماء وأكابرهم وأعلامهم، ومن أعيان أعوان المَهْدِي علي بن محمد. وله مؤلف

هَدَيْسَه:

قرية لآل شنان، إحدى قبائل ذو
حُسين، من بَكِيل. عِدَادها من مديرية
المَطَّمَة بمحافظة الجَوَف.

آل هَدَيْش:

فخيزه من بني حُدَيْفَه، إحدى قبائل
بني جُمَاعَه من حَوَلَان بن عَمْرُو بن
الحاف. ديارهم في قرية (الزُور)
بمديرية مَجَز بصعده.

وبيت هَدَيْش: من قُرَى بني قَيْس
الطُّور، في غربي حَجَّه. تقع بجوار
طريق السيارات إلى عَبَس.

آل هَدِيل:

من قبائل النَّحَّعِين، يسكنون منطقة
زَارَه بمديرية لَوْدَر في أَيْن.

هَدَيْمَه:

من قُرَى قبيلة «الراميه» إحدى قبائل
عَكَّ. عِدَادها من مديرية السُّحْنَه
وأعمال محافظة الحُدَيْدَه.

الهَدَابِي:

بفتحتين. قرية دَكْرَهَا الجَنْدِي وغيره
من المؤرخين. وهي القرية المعروفة

وآل هَدَيَّان: قبيلة معروفه من بني
الحَارِث في شمال مدينة صنعاء.

وآل هَدَيَّان: من قبائل جبل إزباب
في بلاد يَرْيَم.

وآل هَدَيَّان: قبيلة تسكن قرية
السُّويداء بجبل المِعْفَارِي، أحد جبال
جُحَاف بالضالع.

وآل هَدَيَّان: فخيزه من آل رَوْدَان،
من قبائل نَهْد في حضرموت.
والمعروف أن قبائل نَهْد تعود في
أصولها إلى قبائل هَمْدَان.

آل هَدَيْب:

بكسر ففتح. فخيزه من آل عَلْ
يَلَيْث، أحد فُرْعِي قبائل الصَّيْعَر.
يسكنون بطن رَيْدَة الصَّيْعَر في شمال
غرب وادي «حضرموت».

وآل الهَدَيْبِي: قبيلة من آل لَسَوْد
(وأصلها الأسود) إحدى قبائل سَعْد
حَبَّان. منهم الشيخ عبد الله لَسَوْد
الهدبيي عضو المكتب التنفيذي للتجمع
اليمني للإصلاح بمحافظة شَبْوَه.

هَدَيْجَه:

قرية لآل أبو عَشَّه، من مديرية رَحْبَه
وأعمال محافظة مَأْرَب.

هَرَّاهُ:

حصن في منطقة «حَيْبِل الرَّيْدَه» من مديرية رَدْفَان وأعمال محافظة كَحْج.

هَرَّاب:

قرية وحصن في جبل الشَّعَيْب بالصَّالِح. وهما في منطقة كثيرة الانحدارات والهاويات.

وادي هَرَّاب: قرية لقبائل هَمْدَان الجَوْف. تقع في منطقة الحَزْم بجوار قريتي: (ينبأ) و(خرائب هَرِم) وهي مناطق غنية بالآثار القديمة.

الهَرَّابيه:

بفتحات. حصن اشتهر في القرن الخامس الهجري حيث تحصَّن فيه الأمير القاسم بن جعفر بن الإمام القاسم بن علي العَيَّانِي لَمَّا حاصره جيش الملك علي بن محمد الصُّلَيْحِي عام ٤٤٨ هـ. وقد كانت هذه المعركة هي آخر الوقائع العسكرية لجيش الملك علي بن محمد الصُّلَيْحِي ضد أعدائه.

وتُشير كُتُب التاريخ إلى أن الحصن المذكور يقع في منطقة «وَادِعَةُ حَاشِد» من بلاد خَيمر؛ لأنها كانت عاصمة

باسم (الزيادي) وتقع في شمال غرب مدينة الحُوَظَه عاصمة محافظة كَحْج. ومن ساكنيها آل الشيخ. قال محيرز: هي قرية على الوسادي الكبير في لحج شمال الوهط.

هُدَّال:

بضم ففتح. قرية في جبل المَنَار بشمال بَعْدَان في محافظة إب.

هُدَّيْل:

من قُرَى مركز المِخْلَاف بمديرية «قُفْل شَمْر» في محافظة حَجَّه. تقع في غربي (بني جل) إحدى قُرَى جبل الشَّرْقَيْن.

هُدَيْل:

بضم ففتح فسكون. بطن من قبيلة بني صُبَّارَه بن سُفيان من بَكِيل. فيه الفخائد التاليه: ذو الشيخ - ذو غلثان - ذو حجبي - ذو سليمان - آل العجثم - خُريسان - ذو شُميل - ذو ضاوي - أبو شمس، وغيرهم. تشترك ديارهم بين مديرية الصفراء في جنوب صَعْدَه وبين مديرية الحَرْف في الطرف الشمالي من محافظة عَمْرَان.

والباهُئِيل: بلده في أعلا وادي دَوْعَن بحضرموت.

الأمير القاسم بن جعفر العياني. ويُطلق إسمه - اليوم - على إحدى قُرى وادِعَه فيقال لها (القاسم) ولعلها الحصن المذكور.

كما يوجد حصن يحمل إسم (محل هَرَّابَه) يقع في جبل (بني جَدَيْلَه) من مديرية (المَعْرَبَه) وأعمال محافظة حَجَّه. وهو في الغرب من مدينة حَخير فيما يلي جبل السُودَه؛ وربما يكون هو الحصن المقصود أو سُمِّي باسمه.

الهَرَّابي:

قرية في مَرَكز دَلَال بمديرية بَعْدَان وأعمال محافظة إبّ. من محلاتها: جبل الفارق وجبل قعيس والمِقْبَابَه.

هَرَّامَه:

قرية في جبل الصُقِّي من مديرية المَخَادِر وأعمال إبّ. فيها طائفه من آل التَّمْتَمِي إحدى قبائل سُفْيَان من بَكِيل، استوطنوها بالقرن الرابع عشر الهجري.

وهَرَّامَه - أيضاً - من قُرى جبل الحَدْب في بني مَطَر، بالغرب الجنوبي من صنعاء.

هَرَّان:

بكسر فتشديد. قرية في مديرية الحَزْم بالجَوْف. فيها فخاند من قبائل هَمْدَان الجَوْف. تقع بجوار خرائب

الهَرَّاثم:

قبيله ذَكَرَها الهمداني في كتابه «الإكليل» وقال أنها من ولد هرثمه بن مُرَبْن عَمْرُو بن الحَارِث بن مالك بن ربيعه بن عَبْد وِدْ بن وادِعَه. كانت تسكن في شمال مدينة حَخير من بلاد حَاشِد، وإليها نُسِب الفقيه الحسن بن سبأ الهَزْمِي أحد شيوخ الزيدية.

بنو هَرَّاش:

بفتح فتشديد. بطن من قبائل

مدينة مَعِين في مَضِيق يُعَدُّ مَفْتاحَ طريق الجوف للسيارات، وفيه زروع وقُرَى صغيره كما أن به آثار سد قديم.

وفي الجنوب منها قرية أخرى تحمل ذات الاسم، عِدَادُهَا من قُرَى الحَنَشَات في نَهْم. ومَوْقِعُهَا بالقرب من قَرْصَةَ نَهْم، على خط الطريق من صنعاء إلى مأرب.

وهِرَّان: حُصْنَان في مديرية نَاطِع بجنوب البيضاء ومن أعمالها؛ أحدهما يقع في مركز الدَّغِيمَة بالقرب من قرية (وَجْر). والأخرى في منطقة المَسْنُومَة.

وهِرَّان: قرية وحصن في غرب مدينة جُبْن. صارت اليوم جزءاً من المدينة وأحد أحيائها. وفيها آثار قديمة.

وهِرَّان: من سدود يحصب المشهورة في التاريخ. ذكره الهمداني في الجزء الثامن من كتابه «الاكلیل» وموقعه في قرية مَنَكِث من بلاد يَرِيم.

وهِرَّان: حصن في جبل المَشَاوِلَة من مديرية المَوَاسِط بِالْحُجْرِيَّة. يقع جوار قرية المناصره.

وبيت الهِرَّانِي: قرية من مركز الحُوَظَة بمديرية تُبْنُ في لَحْج. قال العَبْدَلِي: وإذا وُجِد في لَحْج من ينتمي إلى أَرْحَب فلا يَبْعُد أن يكون هم بنو

كما أن (هِرَّان) إسم قرية في أَرْحَب، من حُمَيْس المنصور إحدى فروع قبائل بني ذُبْيَان. وهو أيضاً إسم قرية أخرى في بني الحَارِث بشمال صنعاء؛ جوار قرية بَيْت حَنْظَل.

وذَرْب هِرَّان: قرية في بني جُبْر من مديرية ذُبْيِين وأعمال محافظة عَمْرَان. وأغلب القُرَى المذكورة تذهب مسيلاتها إلى وادي الخارد في الجوف.

وهِرَّان - أيضاً - حصن في مديرية «بَكِيل المِير» من أعمال محافظة حَجَّه. فيه فخاند من «ذو محمد» و«ذو حسين». كما أنه إسم حصن آخر في جبل أفلح اليمن من بلاد حَجَّه.

وهِرَّان: جبل بركاني أسود، قيل أن قبيلة جَنْب التي اشتهرت في القرن التاسع الهجري كانت تسكن في

هَرَبِيه:

مركز إداري في شرقي مدينة حَجَّه،
يقع أسفل وادي شَرَسْ. ويقابله من
الجنوب جبل «مَسُور المُنْتَاب». أما
أهم محلاته فنذكر منها: قرية بني
عُوضَه، وبيت القاسي، وبني علي،
وبيت طَمَام، وبيت الحُصْن، وبني
حُمَيْد، ورَدَمَان.

آل الهَرْدِي:

بكسر الهاء والذال. قريه في وادي
هَلَال بالجنوب الشرقي من مدينة يَرِيم
يَحْضُب. إليها يُنْسَب القاضي حمود بن
طاهر الهَرْدِي رئيس المحكمة التجارية
بصنعاء.

بنو الهَرَش:

فخيله من قبيلة ذي جُرْت، إحدى
بنو عُرَيْب بن زَيْد بن كَهْلَان. كانت لهم
مكانه وزعامه في القرن الثامن
الهجري. ومن مشاهيرهم الفقيه
العَلَامه الزاهد الخضر بن سليمان
الهَرَش، وهو أحد أساتذة الصوفي
الشهير إبراهيم بن أحمد الكَيْنَعِي
المتوفي سنة ٧٩٣ هـ. وقد كانت لبني
الهَرَش صولة وجوله في صنعاء أيام
بني رَسُول.

الهَرَاني نِسْبَةً إلى هَرَان من بلاد
أَرْحَب. وأما بقية قبائل لَحَج فمن ذي
أصبح.

وشاطئ الهَرَاني: محل في البَطْنَه
من مديرية العَسَّه وأعمال محافظة
عَمْرَان.

وتجدر الإشارة إلى أن هناك عوائل
كثيرة تحمل لَقَب (الهَرَاني) ونسبتها إلى
بعض المناطق المذكورة آنفاً. ونشير
إلى إسم الضابط عبد الله هَرَان نائب
رئيس تحرير جريدة «الحُرَّاس» الصادرة
عن وزارة الداخلية.

هَراوه:

قريه في وادي مَرَحَه شرقي قرية
وَاسِط، من مديرية نِصَاب وأعمال
محافظة شَبَوَه. تبعد غرباً عن مدينة
عَتَق بمسافة ٨٢ كيلاً. وفيها: أهل
كويح وأهل شابس وأهل الحسيني من
قبائل النيسيين وهم فرع من قبائل بني
هَلَال.

والباهراوه: عائله من أهل مدينة
الشُّحْر بحضرموت. منهم الشيخ حسين
باهراوه المتوفي بالقرن التاسع
الهجري، وهو الذي نُسب إليه مسجد
باهراوه في مدينة الشُّحْر. ذكره مؤلف
كتاب «الشهداء السبعة».

النصب على نقش أو حتى نقشين .
وأجمل تلك النقوش موجود على
النصب الأول في صف اليسار تجاه
الخريه . وكثير منها يثوى على الأرض
مطموراً تحت الرمال، ويُسمى العرب
موقع الأعمدة (هرم)، أما الخريه
الموجودة على التله فيسمونها الفرع .

وتقوم مباني قرية (الخريه) الحديثه
بالقرب من المرتفع المُشار إليه آنفاً .
وهي - اليوم قريه كبيره كان عدد
منازلها - بحسب تعداد عام ١٩٩٤م -
يزيد عن مائة منزل .

وهريم - أيضاً - منطقة أثرية أخرى،
تقع في نواحي مدينة نصاب من
محافظة شبوه .

وهريم: قريه بجبل الأبتوس في يافع
من أعمال محافظة لُحج . تسكنها بعض
قبائل البُعسي .

وتجمع هرم: بلده وقبيله في مركز
أخور من مديرية خنفر وأعمال محافظة
أبين .

هَرَمُز:

(باهرُمُز). عائله معروفه في
حضر موت . باسمها تُعرف «بئر باهرمز»
في نواحي مدينة المُكَلَّا . وقد اشتهر
منهم - في القرن العاشر الهجري -

ومَقَرَبَة الهَرَمُز: منطقه في شمال
جبل قَيْدَان، من مديرية «كُحْلَان عَفَّار»
وأعمال محافظة حَجَّه .

هَرَم:

بفتح فكسر . مدينة أثرية بالقرب من
مدينة (الحَزْم) عاصمة محافظة
الجَوْف، يُقال لها اليوم (الخريه)
وتسكنها فخاند من قبائل هَمْدَان
الجَوْف . وكان قد زارها عدد من
المهتمين بتاريخ اليمن وآثاره، ومن
هؤلاء: جوزيف هاليفي وكذا عالم
الأثار المصري الدكتور أحمد فخري
وغيرهما . ومما جاء في تقرير هاليفي
عن رحلته للمنطقة عام ١٨٧١م ما
يلي: مدينة هَرَم؛ خَرَبَة أعيد بناؤها
عدة مرات، وهي ممتده على مرتفع
طوله ٢٥٠ متراً وعرضه ١٨٠ متراً،
ولم يبق منها شيء قائماً ما عدا جزء
من نصبٍ لا نُقش عليه، وبضعة
أحجارٍ متفرقة أو مجمعة في بناء
حديثٍ . ونجد على مسافة خمس دقائق
أسفل التله ستة عشر نصباً إنكسر واحد
منها، وهي قائمه على صفيين، وتؤدي
إلى باب من الحجر . يبلغ إرتفاع
النصب عن سطح الأرض إجمالاً
٢,٦٠م وعرضه ما يقارب ٥٥ سم،
بسماكه قدرها ٢٥ س . ويحتوي معظم

الشيخ العلامة عبد الرحمن بن عمر ابن محمد بن أحمد باهرمز الشيبامي. كان عالماً كبيراً سلك مسلك الصوفية مع اشتغاله بالتدريس، وكان من جملة من أخذ عنه: العلامة الشيخ معروف بن عبد الله باجمال والفقير الشيخ عمر بن عبد الله باخرمز وابن أخيه العلامة الشيخ إبراهيم بن عبد الله باهرمز. وقد انتقل قبل وفاته إلى مدينة هينن بوادي حضرموت واتخذها مسكناً إلى أن مات بها سنة ٩١٤هـ.

الهزّمة:

بفتح فسكون. قرية عامره أسفل وادي زبيد، بجوار مدينة الزبيد. نُسب إليها عدد من الأدياء والفقهاء أمثال العلامة علي بن عبد الله بن عيسى الهزّمي المتوفي سنة ٥٧٠هـ. وأمثال العلامة النحوي عمر بن عيسى بن إسماعيل الهزّمي، الذي اشتهر بلقب النحوي، وكان عالماً عارفاً بالفرائض والحساب والنحو والتصريف والعروض، وصحب الملك الأشرف الرسولي دهرأ بعد أن صُنّف له ولأولاده عدة مصنفات في النحو، ثم صحب أخاه المؤيد، وكانت وفاته لبضع وسبعمائه.

والهزّمة أيضاً - بلده في الحدّا، تقع بالقرب من قريتي: المَلْحَا ويني بدا.

والهزّمة - بفتححات - ساقية وأرض مغيولة فيها مزارع نخيل وخضرة، وهي بالجانب الغربي من منطقة صيف بوادي دوعن في حضرموت. تصب إليها مسيلات «شُعب الصيقي» وفوقها من

وجاء في كتاب «إدام القوت» ما نصه: وآل باهرمز منتشرون بالكُسْر وشبّام والقبله والمُكلا، منهم الآن - يقصد منتصف القرن الرابع عشر - الشيخ عبد الرحمن بن عوض باهرمز تاجر محب للخير كثير الصلاح وإبنة عبد الله مشارك في طلب العلم وله نباهة وتقوى وديانة وورع.

وقد استوطن بعض (آل باهرمز) محافظة أبين. ومن معاصريهم: الشيخ العلامة محمد بن سالم باهرمز المتوفي سنة ١٤١٧هـ وكان إماماً وخطيباً لمسجد آل الصبيح بمدينة لؤدر. كما أن منهم الشاعر والعلامة الفقيه عبد الله بن عمر باهرمز مدير الوعظ والإرشاد رئيس فرع جمعية علماء

امتد نفوذه ليحكم أجزاء من بلاد
حضر موت - ومنها الشحر - التي كانت
تحت حُكْم سلاطين (آل القَعَيْطِي)
الذين يرجع نسبهم إلى يَافِع. ثم تولّى
الحُكْم أخيه السلطان عمر بن صالح.

ولمّا توفي السلطان عمر بن صالح
هَزَّهْرَه إنقسمت (يَافِع بني مَالِك) إلى
قسمين:

١ - قبائل المَوَسَّطَه، وتولّى زعامتها
السلطان حسين بن أبو بكر بن عمر بن
صالح هرهره.

٢ . قبائل الضُّبِي. وتولّى زعامتها
السلطان حسين بن أبو بكر بن عمر بن
صالح هرهره.

والمعروف أن قبائل المَوَسَّطَه تتكون
من أربع قبائل: الخَلَاقِي والعَلَسِي
والرَبْوِي والقَعَيْطِي. أمّا قبائل الضُّبِي
فتتكون من: الصّلاحي والسعيدي
والشّراقي والطّقي والصرافي وأهل
عاطف وأهل المَخَجَبِه.

وقد إستمرت زعامة آل هرهره على
قبائل يافع العليا، إلى عام ١٩٦٧م.
وكان آخر سلاطينهم هو الشيخ
فضل بن محمد هرهره، الذي عاش -
بعد ذلك التاريخ مهاجراً ومغترباً في
دول الجوّار لأكثر من عشرين عاماً.

جهة اليسار جبل أسود يقابل قرن
غَشَام.

هَزَّهْرَه:

وإِد في شمال الوَازِعِيَه، فيما بينها
وبين جبل خَرَزُ. عِدَّاه من مركز
المَضَارِيَه بمديرية «طَوْر البَاخَه» وأعمال
محافظة نَحْج. وهو وادٍ فيه قليل من
أشجار النخيل والأراضي المزروعه،
وتأتي إليه مسيلات الشط الأيسر من
وادي يَبْتَان. كما يقع في أسفله من
جهة الجنوب وادي خَدَمَه الذي يصب
في البحر الغربي ما بين «خور العَمِيرَه»
و«رأس العَازَه».

آل هَزَّهْرَه:

عشيره كانت لها الزعامة على قبائل
يافع العليا. وأول من اشتهر منهم هو
العَلَامَه الشيخ علي هَزَّهْرَه الذي تم
تَنصِيْبُه عام ٩٩٢هـ (١٥٨٤ م) ليكون
مرشداً دينياً لبلاد يافع العليا، فلما
توفى تولّى المنصب ابنه أحمد، وعند
وفاته خَلَفَه ابنه صالح بن أحمد الذي
كان يتمتع بسمات قياديه أهلتَه لأن
يعلن نفسه زعيماً على قبائل يافع
العليا، وأعلن تغيير لقبه من شيخ إلى
سلطان. وقد استمر حكمه إلى نحو
سنة ١١١٧هـ ثم خَلَفَه ابنه ناصر الذي

وقد تحقق له - قبل وفاته - أن زار
منطقته بعد قيام دولة الوحدة. ومن
جملة أولاده: الشيخ محمد بن فضل بن
محمد مَرَهَره.

هَرَوَه:

بخفض فسكون. بلده في مَرَكِز
«الرَيِّذَه وَقَصْبَعَر» من مديرية الشَّحْر
بحضرموت.

وينو هَرَوَه - بفتحات - من قبائل
سَيِّزَانَ الغربي، من الأَهْثُوم. يسكنون
جبل شَهَارَه. وأرضهم جوار قرية
الجَيِّيمَه.

الهَرَيْش:

بضم ففتح فسكون. عشيره تعود في
أصولها إلى قبائل بلاد رَدَاع.

هَرِيَه:

بفتح فسكون فكسر الياء. واد يسيل
من الجنوب إلى الشمال ويصب في
وادي العُيْن - بضم الياء المشدده - في
شرقي دَوَعَن بحضرموت. وبه قرية
تحمل ذات الاسم.

آل الهَزَابِي:

فخيزه من قبيلة بني جَبْر، إحدى
قبائل خَوْلَانَ العاليه في شرقي صنعاء.
يسكنون وادي قَرَوَى.

هَرُوب:

بفتح فضم. من وديان خَوْلَانَ
العاليه في شرقي صنعاء. يقع في
جنوب مدينة جَحَانَه، ويصب إلى وادي
أَذَنه في مأرب.

ويِلدة هروب: قرية ساحلية في
شرقي بَنَدَر قَسَن من أعمال محافظة
المَهَره.

الهَرُوج:

قرية لقبائل عَنَس المِذْحَجِيَه. تقع
بالشرق الجنوبي من مدينة ذَمَار بمسافة
نحو ٢٢ كيلاً. إليها يُنَسَب الكاتب
الصحفي خالد بن أحمد الهَرُوجي
المحرر بجريدة «الثوره».

وبيت الهَرُوجي: من قُرَى خَوْلَانَ
العاليه في شرقي صنعاء. عِدَادُهَا من
اليمانيه العُلَيَا.

الهَرُوش:

بلده وحي في جبل بني جَبْر - بفتح
فسكون - من خَوْلَانَ العاليه بمشارك

هَزَّاز:

السُّقَيْمِي بجنوب البَطْنَه من مديرية العَشَّه وأعمال محافظة عَمْرَان . فيها فخاخذ من قبائل العُصَيْمَات .

وتجدر الاشارة إلى أن هذا اللقب متداول بين قبائل المعافر .

بنو هَزَّام:

بفتح فتشديد . قبيل من ولد هَزَّام بن ثُلا بن لُبَاخَه بن أقيَان (الأكليل ٢ / ١٠٩) لهم بقيه ومنهم الفنان الراحل محمد هَزَّام الذي له تسجيلات غنائية بإذاعة صنعاء .

وينو هَزَّام - بكسر ففتح - قبيل من السكاسك، يسكنون (وادي هَزَّام) بمنطقة بني وَهْبَان من مديرية «شَرْعَب السلام» وأعمال تعز . ومنهم الفقيه الشاعر أحمد بن حمزه بن علي بن الحسين الهَزَّامي السُّكْسُكي . كان فقيهاً فاضلاً، متأدباً شاعراً، تصدر للتدريس في مدرسة حصن الظُّفَر ثم توفي بقرية العَمَاقى سنة ٦٨٤ هـ .

هَزَّان:

قرية في منطقة عُرْوَيْن، بالشرق الجنوبي من مدينة البيضاء .

الهزاول:

فخيده من قبائل الثعين الذين يُعَدُّون

بلده في جبل لَبْعُوس من يَافِع . إليها يُنسَب (آل الهَزَّاز) الذين أشتهروا في عهد الدولة الرسولية برئاسة قضاء بلاد تَعِز . كما نبغ منهم عدد من علماء الشريعة والفقه وأساتذته في بلاد ذي السُّفَال . وكانوا قد جاءوا من بلاد يَافِع في أول القرن السادس الهجري، وعُرِّقَت غالبيتهم بلقب (آل اليَحْيَوِي) نسبةً إلى قبيله من يافع هم (آل يحيى) الذين ينتمون إلى قبيلة آل الداوودي اليافعية .

أما أشهر رجال هذا البيت، فنذكر منهم: الفقيه العلامه عمر بن أبي بكر بن عبد الله الهزاز المتوفي سنة ٦٤٤ هـ قاضياً لبلاد تعز . ومنهم الفقيه الفاضل محمد بن عثمان بن محمد بن عمر الهَزَّاز المتوفي سنة ٧٢٨ هـ وقد تَقَضَّت حياته مشتغلاً بالعلم وتدريسه في تعز وفي ذي سُفَال . كما كان والده عالماً ومُدْرَساً بالمؤيدية .

بنو هَزَّاع:

من قبائل شَرْعَب السَّلَام في شمال غرب مدينة تعز . يسكنون مَرَكز الشريف .

وشاطئ هَزَّاع: منطقة في وادي

آل الهزلي:

عشيرته تنتمي إلى قبيلة حضرموت، من ولد ثوابه بن شبيب بن حضرموت كما حكاه الهمداني في «الأكليل». كانت لهم الولاية على مدينة شبام في عهد آل يَغْفِرَ الحَوَالِين (بعد سنة ٢٧٠ هـ). ولهم بقبه - إلى اليوم - في الشحر. وكان من مقادمتهم - بالقرن الرابع عشر الهجري - المقدم سالم بن حسن الهزلي. كما أن منهم من يسكن قرية (باهزيل) في وادي بن علي، بجنوب مدينة شبام.

وتجدر الإشارة إلى أنهم أبناء عمومه لبني راشد وآل الدغار وآل فهد، حيث يلتقون في النسب عند فهد بن القليل بن يَغْفِرَ بن مُرّه بن حضرموت بن سبأ الأصغر. قال نشوان الحميري في قصيدته الحائيه الشهيرة:

ويني الهزلي وآل فهد منهم
من كل هشي للسندي مرتاح

هُزَيْم:

بضم ففتح فسكون. قرية صغيرة في رأس ربوه غربي مدينة تعز؛ تُعرَف اليوم باسم «قرية المَدْرَسَة» لأنه كان فيها (المَدْرَسَة الأتَابِكِيَّة) التي إبتناها

من الحُموم وأصلهم من ذرية حضرموت. وهم بأودية المَشَقَّاص ما بين الرَيْدَة وقَصِيْعَر وعدادهم من مديرية الشحر بحضرموت.

آل هزير:

عائله من أهالي منطقة الأفوش من «شَرْعَب السَّلَام» بالشمال الغربي من مدينة تعز. أشهرهم في عصرنا: النائب دَبْوَان هَزَيْر، عضو مجلس النواب (١٩٩٧ م). وهو أحد أعضاء التجمع اليمني للإصلاح وسبق له أن عمل في حقل التعليم.

هَزَم:

بكسر ففتح. قرية كبيرة في أَرْحَب، شمال مدينة صنعاء بمسافة ٣٨ كيلاً. وهي منطقة أثرية فيها خرائب وآثار حميريه من أبنية وأحجار ضخمة وكتابات مسنديه. وفي رأسها حصن أثري. وأهل هزم ينقلون الأحجار الأثرية المكتوبة بالمسند ويكرسونها للبناء بها في قراهم الجديدة المُسَمَّاة: الحُميراء والأصمَّاط وَخَطْبَان والشُعْرَاء.

وساكن هَزَم: بلده وقبيله من العَوَاذِل، ديارهم في جبل ثِرّه من مديرية لُودَر وأعمال محافظة أَيْن.

المِصْبَعِيِّينَ . منهم الشيخ أحمد بن هشله
النعمي المصعبي ، كان من رجال
القرن الرابع عشر الهجري . وقد أورد
له مؤلف كتاب (شُدُو البوادي) نماذج
من أشعاره الشعبية .

هَشْم:

جبل في شمال مدينة (بَاتَيْس) من
مَرْكَزِ جُعَار بمديرية حَنْقَر وأعمال
محافظة أَيْين .

والهَشْم: قرية في أعلا وادي العَيْن
من مديرية دَوْعَن وأعمال حضرموت .
تقع في جنوب الجربيات . ومفهوم
الهَشْم: الأرض المُجْدِبَة .

الهَشْمَة:

بفتحات . صقع واسع شمال مدينة
تعز، تنزل مياه تعز إلى بعض أوديته،
ويشمل مجموعة قُرى منها: الأَعْوَال،
والبُرَيْهَى، والعرسوم، والدَمَيْنَة،
وشَيْب أَيْوُب .

وممن نُسِب إلى هذه المنطقة:
الأستاذ قاسم غالب (الهَشْمِي) الذي
يُعَدّ واحداً من رواد حركة التعليم
والتنوير في اليمن . وقد قَضَى الأستاذ
قاسم غالب ١٤ عاماً في سجون العهد
الإمامي، وشارك في مختلف مراحل

الأمير سيف الدين الأتابك سُنُقْر بن
عبد الله الأيوبي، أحد مماليك بني
رسول والمتوفي سنة ٦٠٨ هـ . فقد
كانت (هُزَيْم) من مواضع بني رسول،
وفيها كان دفن السلطان نور الدين
المتوفي قتلاً في سنة ٦٤٧ هـ وقد حَكَم
اليمن بعد أن استقل بها عن الدولة
الفاطمية في مصر .

الهَشْبَاش:

قرية في وادي يَهْر من بلاد يَافِع .
فيها أهل بن شجاع من قبائل جَمْهَر
الوادي .

بنو الهَشَال:

فخيزه من بني حَلْف، إحدى قبائل
القُحْرَا من بطون حَكْ . يسكنون مديرية
بَاجِل في الشمال الشرقي من الحُدَيْدَة .

آل هِشَام:

منطقة في بني دُوَيْب من مديرية
حَيْدَان وأعمال محافظة صَبْعَة . تشمل
مجموعة قُرى صغيرة .

وآل هِشَام - أيضاً - من قبائل مَدْجِج
وهم حلال لقبائل مُرَاد في حَرَيْب .

آل هِشَله:

بيت من بيوت آل نعيم/نعيمي، من

آل هَصِينَص:

قبيله وبلده في شمال مدينة البيضاء .
سُمِّيَتْ نِسْبَةً إِلَى هَصِيصِ بْنِ الْحَارِثِ بْنِ
رَبِيعَةَ بْنِ مُرْهَبَةَ بْنِ الدُّعَامِ بْنِ مَالِكِ بْنِ
مَعَاوِيَةَ بْنِ صَعْبَةَ بْنِ دَوْمَانَ بْنِ بَكَيْلٍ -
(الأكليل ١٠/١٣٨). ومن قُرَاهِمَ:
الْحَوَيْرِ - جَهْرِي - المَرْدَمِ - قُرَيْظَةَ - عَتَّةَ
- الرَّخْمَةَ - الْجَبَلِ - المَخْطَرَةَ .

آل هَضْبَانَ:

من مشائخ قبيلة دَهَمِ المتفرعة من
قبائل بَكَيْلٍ . يسكنون في نواحي
الجَوْفِ والحدود الشرقية لصعده .
أشهرهم - في عصرنا - الشيخ عَزْفَجُ
حَمْدُ عَزْفَجِ هَضْبَانَ .

آل هَضِيل:

فخذ من آل كثير، إحدى قبائل من
الشنافر التي يُعْتَقَدُ أنها إنحدرت من
بني ضِبَّةَ . وتقع ديارهم في قرية
الظاهرة التي تجاور مدينة شِبَامِ
حضر موت . وقد تكرر ذكرهم في
حروب قبائل يافع مع الجيش الكثيري؛
وخاصة في عام ١٢٧٠هـ .

البَاهِطِير:

من قبائل وادي يَشْبَمِ . عِدَادُهُمْ مِنْ

النضال الوطني . وبعد الثورة تولَّى
حقيبة وزارة التعليم في الفترة بين
عامي: ٦٤ - ١٩٦٧م أسهم خلالها في
إنشاء جامعة صنعاء . له مؤلفات منها
كتاب «ابن الأمير وعصره» وكتاب
«الشوكانى عَلم من أعلام اليمن» وغير
ذلك . وقد كانت وفاته في عام ١٩٧١م
بالقاهرة .

والهَشَمَةَ - أيضاً - من قُرَى الحَيَلَيْنِ
في رَدْفَانَ .

هَشِيمَةَ:

قرية بوادي جعيمه في شمال شرق
مدينة شِبَامِ من مديرية سيئون
بحضرموت . تبعد عن «سَخِيلِ جعيمه
بنحو ٢٦ كيلاً . ومن ساكنيها (آل
سعيد) . قال مؤلف إدام القوت أنهم
يرجعون في النَّسَبِ إِلَى سعيد بن
علي بن عمر . واسم جدهم بدر بن
سعيد، وله أَخَوَانُ وهما: مرعي جد
(آل بَلِيلِ) وجَعْفَرُ جَدِ (الدحادحه) .
ولسعيد بن علي أَخَوَانُ وهما: يمانى
جد (آل يمانى) وفلهوم جد (آل
فلهوم) . وهناك (هشيمه) أخرى
للمشائخ آل باوزير .

والهَشِيمَةَ - أيضاً - من قُرَى مَغْبَقِ
في شرقي جبل المَقَاتِرَةِ .

بنو هَفَج:

قبيله من بني «قَيْس الطُّور» في تهامة من جهة وادي مَوْر، وهي اليوم من أعمال محافظة حَجَّه. من أهم فروعها وقراها: الجَدْحَابَه - قُرَيْع - حُوْصَان - المَعَاوِصَه - بني المَصَابِي - بني قَاسِم - بني كَمِيْت - حَضَارِب - بني عَبْد - المَزَاهِرَه - بني أبو الخَيْر - بني كَجِيْل - بني سَوْد - بني صَوْلَان - القَطَارِيَه - الصَّرْحَه - بني مَقَاوِس. وهي قبائل في غالبها تَرْجِعُ إِلَى حَاشِد. ومن هذه القبيله: الشيخ حسين بن سَوْد بن أحمد هَفَج، عضو مجلس النواب - ١٩٩٧م.

العَوَالِق العُلَيَا ضمن قُرى مديرية الصعيد التابعه في أعمالها إلى محافظة شَبَوَه.

هُطَيْل:

بضم ففتح فسكون الياء. هو لَقَب العالم النحوي علي بن محمد هُطَيْل، المتوفى سنة ٨١٢ هـ. سكن حُوْث ثم استوطن قرية مَرْقَص في بلاد السُوْدَه. من آثاره كتاب «عمدة ذوي الهمم» في عِلْم اللُّسَان؛ طُبِعَ بتحقيق الدكتور خالد عبد الكريم جُمعه ضمن منشورات المطبعة العصرية بالكويت.

هَعَان:

هَفَن:

بفتحتين. وادٍ في منطقة السَّوْم من مديرية سيئون وأعمال محافظة حضرموت. يصب إلى سَنَا ثم يذهب إلى الوادي الكبير. يزرع شجر الحَوِير الذي يُسْتخرج من ورقه صِبْغَة النيْل.

جد جاهلي واسمه الكامل: هعان بن أبي كَرْب ذي لَعَوَه، من بني خَيْرَان بن نُوْف بن هَمْدَان (الأكليل ١٠/١٢٦). من نسله: آل سَلَم، منهم صَغَصَعَه بن جَعْفَر اللُّعوي الذي كان والياً على البَوْن لآل يُغْفِر؛ وله وقائع حربه مع الهادي يحيى بن الحسين.

آل الهَفَيْش:

من قبائل مديرية الصعيد بمحافظة شَبَوَه. منهم الكاتب الصحفي صالح بن علي الهَفَيْش مراسل جريدة «الثورة» في شَبَوَه.

بن هَفْتَان:

من مشائخ الصَّيْعَر، إحدى قبائل كِنْدَه، من حضرموت. من معاصريهم: الشيخ علي بن عبد الله بن هفتان الصَّيْعَرِي الكِنْدِي.

هَقْرَه:

ذي ذرانح بن بَيْثُون بن مِثْيَاف بن
شرحبيل بن ينكف بن عبد شمس بن
وائل بن العَوْتُ بن حيدان بن قطن بن
عُرَيْب بن زهير بن أيمن بن الهُمَيْسَع بن
جَمِير.

بفتح فسكون. بلدة مندرسه وجبل
صغير في جنوب مدينة مَوْزَع. أشار
إليها الشَّرْجِي في «طبقات الخواص»
والجَنْدِي في «السلوك» وابن الدَّيْبَع في
«قَرَّة العيون» وغيرهم. ويُسْتَدَل من
كتاباتهم أنها بلدة أثرية عُثِر فيها عام
٩١٠هـ على مصكوكات ذهبية قديمه.
كما كان بها عدد من الصوفية أشهرهم
الشيخ العارف عبد الله بن أبي السرور
المتوفي سنة ٦٧٨هـ.

وهَكَر - أيضاً - قرينان لآل عُنَيْم من
قبائل قَيْفَه في رَدَاع؛ هَكَر الأَعْلَا
والأَسْفَل. وهما من ذوات الآثار
أيضاً.

وهَكَر: قرية من مركز الجبوب
بمديرية كُسمَه وأعمال محافظة صَنْعَاء.

هَقَّة:

آل هَلَابِي:

فخيزه من قبائل الجِجَعَدَه، إحدى
قبائل بني مُرَه. يسكنون في وادي عمد
بحضرموت. وتُعرَف منطقتهم باسم
(سَيْلَة آل هَلَابِي) وموقعها في الشرق
الشمالي من بلدتي: الجِذْفَرَه وقرن
المال.

بكسر وتشديد القاف. جبل بالقرب
من عَيْل بَاوَزِير، عِدَادَه من مديرية
المُكَلَّا بحضرموت.

هَكَر:

بنو هَلَال:

بطن من كِنْدَة حضرموت. كانت
منازلهم بمنطقة «العَرْض» في جنوب
القَطَن بوادي حضرموت. وهي المنطقة
المعروفة حتى اليوم باسم (عَرْض
بُورَيْد). وقد كانت هجرتهم الأولى إلى
نَجْد، ثم نزحوا - أبان الفتح

بفتح الهاء وكسر الكاف. بلدة أثرية
مشهورة تقع في سائلة زُبَيْد من مديرية
عَنْس وأعمال دَمَار. عُثِر فيها على
كتابات مُسْتَدِيه تُشير إلى أنها كانت
مدينة كبيرة ولها أسوار حصينه، وأن
تاريخ بنائها يعود إلى القرن الثالث
للميلاد. كما يوجد حولها العديد من
الحَزَانَات المنحوتة في أصل جبلها.
أما إسمها فقد جاء نسبةً إلى: هَكَر بن

الاسلامية - إلى مصر وليبيا وفلسطين وأجزاء من المغرب العربي. أما أشهر قبائلهم الباقية في اليمن، فأربع قبائل هي:

١ - آل خَلِيفَه (الخليفي) الذين يدخلون في عِدَاد العَوَالق العلياء، ومركزهم في عَتَق. ٢ - التَّيْسِيَّين، ويسكنون في وادي مَرْتَحَه. ٣ - النماره، بوادي جُرْدَان. ٤ - آل مَاضِي، بوادي عَمْد في حضرموت، وهم أصلاً من جُرْدَان. ولهذه القبائل فروع عديدة أشرنا إليها في مواضعها.

وينو هلال - بطن من قبائل خولان بن عمرو بن الحاف بن قُضَاعَه (الأكليل ١ / ٣٢١). ديارهم في جبل مَرَان من أعمال مديرية حَيْدَان بصعده. ولهم قرية تُعْرَف باسم «قُلَّة بني هلال» في الغرب الجنوبي من مدينة صَعْدَه. وأشار الهمداني (الأكليل ١ / ٢٩٤) إلى أن منهم بيت دَخَل في عِدَاد قبيلة يَرْسَم، وهي قبيله كبيره تقطن - اليوم - في وادي أَيْس الواقع بالسفح الشرقي من صعده. وكان منهم - في القرن الرابع عشر الهجري - الشيخ معوض بن

وينو هلال: قرية من مركز الخياشين بمديرية مَقْبَنَه وأعمال محافظة تَعِز. إليها يُنْسَب الكاتب الأديب أسعد الهلالي الذي ينشر كتاباته في جريدة الجمهوريه.

وبيت هلال: من قُرى مَوْبِطَة جبل الشُّرُق في آيس، من أعمال محافظة ذَمَار. تقع على مقربة من نَقِيْل المَصْنَعَه. وروادي هلال: وادٍ خصيب في جنوب شرق مدينة يَرْيَم وعِدَادَه من مديرية السَّنَدَه. يلتقي مع سيل الدِلَانِي النازل من رأس جبل الشُّعْر ثم يصبان إلى وادي بَنَّا. فيه قُرى عديدة منها قرية بيت الهَرْدِي. ولعل من هذه المنطقه: العميد عبد القادر هلال؛ محافظ إب - ١٩٩٧م.

القضايا بين الناس . كما كان والده من علماء الأهنوم وصلحاتها الأبرار .

الهله:

بضم فتشديد . من قُرى جبل لُبُعُوس في يافع . تقع بالقرب من مسيل وادي حُطَيْب . وتسكنها فخائد من قبائل المَوْسَطَه . وتتبع في أعمالها محافظة لَنَجج .

وَأَل الهله - بخفض الهاء - قرية وحي في جبل مَرَّان ، من مديرية حَيْدَان وأعمال محافظة صعده . وهي منطقته كثيرة الخيرات الزراعية .

هليل:

قرية لبني الزُكْرِي في عُثْمه ، بالغرب من مدينة دَمَّار .

وادي هليل : من الوديان التي دَكَّرها الهمداني في «صفة الجزيرة» . وهو من الوديان المشهورة في الجنوب الشرقي من رَدَّاع .

ودار الهليل : قرية لقبائل المَعَاصِله من الأشاعير ، يسكنون مديرية زَيْبِد .

هَمَّال:

قبيلة من بني صيفى بن جَمَيْر بن

وبيت الهلالي : قرية في وادي يَهَر من مديرية يافع وأعمال لَنَجج . تسكنها فخائد من قبائل جَمَيْر الوادي ، إحدى قبائل يافع العليا أو بني مَالِك .

هَلَام:

وادي وقرية في جبل لُبُعُوس من يافع . تمر منه إحدى الطرق الذاهبه إلى مدينة رُصْد ، كما تنزل مسيلاته إلى وادي ضُبِه . ويقع في شمال سوق معربان .

هَلَان:

حصن في بني الطَّرَبِي بجبل كُحَلَّان عَقَّار ، شرقي مدينة حَجَّه .

وبنو هَلَان : بلده وقبيله من الجَبَر الأَعلا (جَبَر الشَّرَف) إحدى قبائل حَجُور . عِدَادها من مديرية المِفْتاح في شمال حَجَّه . وكان قد سكن بلدتهم طائفه من سلالة الإمام المنصور القاسم العياني من أحفاد الحسن بن علي بن أبي طالب ، لذلك عُرفُوا بِلَقَب (الهَلَّاني) . ومن معاصريهم العلامه علي بن حسين بن علي الهَلَّاني أحد كبار علماء قرية «مَعْمَره» في جنوب غرب المَدَّان بالأهنوم ، وهو من المتصدرين للتدريس والإرشاد وفصل

السَّوْد وأعمال محافظة عَمْرَان. وهو وادٍ كثير الأشجار يتصل من أعلاه بوادي قُطَابِه. أما تسميته فقد جاءت نسبةً إلى بطن من خَارِفٍ إحدى قبائل حَاشِد.

وَهَمَل - بفتحات - بلده وحصن في جبل بُكَال من مديرية الجَبِي وأعمال رُيْمَه.

الهِمَّة:

بكسرتين. قرية في أعلا وادي غَيْل باوزير، من مديرية المُكَلَّا وأعمال محافظة حضرموت. سُمِّيت كذلك لأن بها نقره كبيره لا ينقطع فيها الماء صيفاً ولا شتاء. والأهماء: المياه السائلة.

آل الهَمِيح:

فخيزه من قبائل أهل خليفه (خليفى). تسكن قرية «ذات القَل» في عَتَق، من مديرية الصعيد وأعمال محافظة سَبَوَه.

الهِمَيْسَع:

الهِمَيْسَع بن جَمِيْر بن سبأ. جد جاهلي نسله قبائل كثيره نذكر منها: الأَصَابِح، المَعَاوِر، الكَلَاع، الشَّرَاعِب، يَحْضُب، رُعَيْن، آل

كعب. (الأكليل ١٠٩/٢). إليهم تُنسَب قرية هَمَال في مركز الشَّرَف، من مديرية المَخَادِر وأعمال محافظة إب.

هَمَام:

بفتح فتشديد الميم. بطن من قبائل الصَّدِف، من جَمِيْر. ديارهم بوادي هَمَام الواقع في شمال شرق «نِصَاب» من أعمال محافظة سَبَوَه. وهو وادٍ تلتقي فيه مسيلات وادي عَبْدَان ووادي ضِرَه. وتجدد الاشارة إلى أن قبائل هَمَام ينقسمون الى الفروع التاليه: أهل حسين، أهل سَمْلَان، أهل مسفير، أهل ذِيَاب، أهل طالب بن حسن، أهل مرزوق، أهل الأحول، أهل طُهَيْف، أهل العَوَج.

وآل هَمَام من العشائر اليافعيّة التي حَكَمَت حضرموت، وقد كانت لهم السيطرة على حصن الرِنَاد المطل على مدينة تريم. كما سكن البعض منهم «غيل باوزير». ومن قادتهم بالقرن الرابع عشر الهجري: صالح بن محمد بن أحمد بن هَمَام.

هَمَل:

بفتح فكسر. وادٍ في شرقي جبل «كُحْلَان عَفَّار»، عِدَّاده من مديرية

والهميم: من قبائل وائله - الأكليل
١٠/١٩٠، لهم بقية في مديرية الصفراء
من أعمال محافظة صغده.

هَمِيمَه:

بفتح فكسر فسكون. قرية بأعلا
وادي قَيْدُون في غربي دَوْعَن
بحضرموت.

هَنَا:

وَادٍ في منطقة الأحبور من مديرية
«حَزْم العُدَيْن» وأعمال محافظة إب.

وبيت هنا: مجموعته من القبائل
المَهْرِيَّة هي: الحبوس، والحجريين،
والحراسيس، والحرث، وبنني
بوحسن، وبنني رواحه، وآل بوسعيد،
والعوامر، وبنني هنا، وآل وهيب.
يعيشون في الأطراف الشرقية من
محافظة المَهْرَة، ويعتقد أنهم يرجعون
في أصولهم إلى قبائل الأزد.

هنادوه:

محل في جنوب كُتَيْدِه، من مديريه
«بنني قَيْس الطُّور» وأعمال محافظة
حَجَّه.

بنو هَنَان:

بطن من حاشيد من ولد هَنَان بن

الصَوَّار، يَافِع، حَضُّور، مَسُور
المُنْتَاب، السُّحُول، حَرَّاز، وَصَاب،
الشراحيون، حُفَّاش، مِلْحَان، زَيْمَه،
مُفْرِي، الأوزاع، جَهْرَان، التَّرَاخِم،
جَيْشَان، وغيرها من القبائل التي
أحصاها الهمداني في الجزء الثاني من
الأكليل.

الهَمِيل:

موضع في جبل النوعه، من مديرية
سَاقِين، بالشمال الغربي من صغده.

وآل باهميل: من قبائل الأخبور في
لَحْج. يرجعون في أصولهم إلى قبائل
حَجْر بحضرموت.

آل هَمِيم:

قبيله كبيره في شَبَوَه من آل بَلْعَيْد.
تمتد منطقتهم من رؤوس وادي جُرْدَان
إلى رؤوس وادي رِخِيه شمالاً.
وينقسمون إلى الفروع التاليه: آل
باهيصمي وفيهم الرئاسه، وآل
بادَهْرِي، وآل بادِعَام، وآل باحسيمي،
وآل باضفر، وآل باجعيم، وآل
باحجام، وآل باضغم، وآل بن مكسر.
أما أشهر زعمائهم بالقرن الرابع عشر
الهجري فنذكر منهم المقدم (الشيخ)
سالم بن ثابت بن هميم.

تجويد كتاب الله العزيز على الفقيه
حسين الهندوانه .

وآل الهندوان: عائله من أهل تريم
بحضرموت. أشهر منهم عدد من
رجال الفقه أمثال الشيخ العلامة أبي
بكر بن عبد الله الهندوان المتوفي
بمدينة تريم سنة ١٢٤٨ هـ. وكذا
العالم الكبير علوي بن علي الهندوان
المتوفي بتريم سنة ١٣٣٥ هـ.

والهندوانه: قرية لآل عُثَيْمِ فِي
رَدَاع. تقع بجوار غُول الضَبَا.

آل الهِنْدِي:

بكسر فسكون. من قبائل آل تَعِيمِ
بحضرموت. يسكنون في الساحل
بالدَيْسِ الحَامِي من مديرية الشَّحْر.
وآل الهِنْدِي - أيضاً - عائله معروفه
من أهل مدينة صنعاء. بَرَزَ منهم عدد
من رجال الفقه والأدب.

وبنو الهِنْدِي: قرية وعشيرته في جبل
اللُّوز من حَوْلَانِ العَالِيه بمشارك
صنعاء.

وبنو الهِنْدِي - بفتحات - من قبائل
بني عُويْر، من سَحَار، بالجنوب
الغربي من صَعْدَه.

وبنو الهِنْدِي: من قبائل أَنُهَم، من
حَجُوزِ فِي بِلَادِ حَجَّه.

شاوَرِ إبْنِ قُدَمِ بن قادم بن زيد بن
عُرَيْبِ بن جُشَمِ بن حَاشِدِ. يُظَلَّقُ
إِسْمَهُمِ عَلَى مَرْكَزِ إِدَارِي من مديرية
السُّودِ وأعمال محافظة عَمْرَانَ، يشمل
عاصمة المديرية وقلعة بيت سراج
وقرية الوَشَلِ ووادي الغمار.

آل هِنْدُ:

من قبائل مَرَّانِ ولد جَعَشَنِ فِي جَبَلِ
حَيْدَانَ من بِلَادِ صَعْدَه.

الهِنْدَوَان:

بكسر فسكون فضم. من قُرَى
الرُّبَيْرَاتِ فِي أَرْحَبِ بِشْمَالِ صنعاء.
إِلَيْهَا يُنْسَبُ آلُ الهِنْدَوَانِ السَّاكِنِينَ دَارِ
سَلَمِ فِي سَنَحَانَ. أشهرهم الشهيد
محسن بن حمود الهِنْدَوَانِ أَحَدِ
المشاركين فِي عَمَلِيَةِ إغْتِيَالِ الإِمَامِ
أحمد حميد الدين سنة ١٩٦١ م. ومن
جملة أولاده: العميد طَيَّارِ عبد الله بن
محسن الهِنْدَوَانِ. كما أن منهم - فِي
القرن الثالث عشر الهجري - الفقيه
حسين الهندوانه، ذكره القاضي العلامة
عبد الملك الأنسي قال فِي تَرْجَمَتِهِ
لِنَفْسِهِ: قرأت كتاب الله فِي قرية
مسطح من ناحية جبل الشُّرُقِ ببِلَادِ
أَيْسِ، ثم توفي والدي سنة ١٢٥٢ هـ
فرحلت مهاجراً إِلَى صنعاء وشرعت فِي

وبيت الهندى: قرية في شرقي جبل الشُّرق من بلاد آيس وأعمال محافظة دَمَار.

هَنْمَه:

من قُرى الحَبِيلَيْن في رَدْفَان. فيها أهل الحجيلي إحدى قبائل القُطَيْبِي.

هَنْي:

جبل في غربي المَحْفَد، من مديرية موديه وأعمال محافظة أَيْبِن. يرتفع ١٥٠٠ متراً عن سطح الأرض.

الباهنهن:

فخيزه من الجريدى، إحدى قبائل عصبه الدين. يسكنون منطقة رَيْدَة الدين الواقعة بين وادي عمُد وادي دَوْعِن. وقد كانت لهم الزعامة القضائية على قبائل الدين، حيث كانوا يتوارثون حل المنازعات الخاصة بالزراعة والممتلكات. وكانوا يُظَلِّقون عليهم لَقَب حَكَم الشروج.

هَنْوَم:

من جبال الأهنوم الواقعة في شمال طَلَيْمَه حَبُور. يضم جبلي شَهَارَه والشامخ. وتسكنه الأفرع الثلاثة لقبائل

الأهنوم: الشَّسْرِي والعَوْفِي والنَّوْفِي.

وبيت الهنومي: قرية في بني حَمَلَه - بفتحيتين - من مديرية «خَيْرَان المِحْرَق» - بتشديد الراء - وأعمال محافظة حَجَّه.

والهنومي: من قُرى جبل الشَّعَادِرَه، في جنوب غرب مدينة حَجَّه ومن أعمالها. تقع بجوار حصن النَّاصِرَه.

والهنومي: قرية في غرب مسْتَبَا، بالقرب من وادي المنجوره.

بنو هني:

مركز إداري من مديرية وَشَحَه وأعمال محافظة حَجَّه. تسكنه قبائل من حَجُور بن أسلم. ويشمل من البُلدان: العُقْلَه، الصَّافِح، الدَّرَوَه، قَلْعَة سُوَيْد، غَامِس، الحَلْحَل، وادي العَوْر، مَآخِر، قَلْعَة بن حَيَّاش، جَرِيز، الجَلِيلَه، غَارِب هَيْثَم، الرُّضْعَه، قَلْعَة درين.

هَنْيْدَه:

مكان أثري جوار حصن قاعه بجبل عِيَال يَزِيد في شمال عَمْرَان. هو اليوم أطلال وخرائب.

وهنديه - أيضاً - قرية عامره في بني يوسف، من مديرية المَوَاسِط وأعمال محافظة تعز.

آل هَوَّاس:

فخيزه من قبائل الأَجْعُود في رَدْقَان. يسكنون قرية الجَحْف بمنطقة حَيْبِل الرِّيدَه.

الهَوَّب:

من قُرَى الأشْعُوب في جبل الصُّلُو.

الهَوَّبِج:

من قُرَى بني عَيْد في ظَلَيْمِه حَبُور. تقع بجوار وادي العَشَّة.

هَوَّاش:

من قُرَى مركز يَرِنَس، بمديرية حَزْم العُدَيْن وأعمال إب.

الهَوَّبه:

قرية في مركز بني عَاطِف، من مديرية السَّبْرَه وأعمال محافظة إب. من محلاتها: وادي العمر، الصَّفَا، الظَّهْر، دار السلام، الرِّبَاط، الحَضْرَاء.

وآل هَوَّاش: عشيره من قبائل المَعَايِر.

هَوَّاع:

بضم ففتح. قرية ومركز إداري من مديرية بني سَعْد وأعمال محافظة المحويت. تشتمل على خرائب وآثار قديمه. وفيها وادٍ يصب جنوباً إلى سُرُدُد.

والهَوَّيه - أيضاً - من قُرَى جبل دَلَال في بَعْدَان. تقع أعلا وادي شَاهِرِه.

الهَوَّته:

بضم الهاء وسكون الواو وكسر التاء. وادٍ في الغرب الشمالي من مدينة المُكَلَّا بحضرموت. يصب إلى وادي يون. وهو لقبائل المحامديين من سَيَّان.

هَوَّان:

بتشديد الواو. قرية في منطقة البُقْع، بالشرق الشمالي من صَعْدَه. وهي من دِيَار قبائل وائله بن شَاكِر.

هُود:

منطقة شرقي وادي حضرموت، في

والهوان: قرية في مركز هَبَّاط، من مديرية مَلْحَان وأعمال محافظة المحويت.

الصَّايَه. وِعْدَادَهَا مِنْ مَدِيرِيَةِ كُخْلَانَ
عَفَّارٍ وَأَعْمَالِ حَجَّه.

الهَوَطْلِي:

قَبِيلُهُ مِنَ الشَّنَافِرِ. تَسْكُنُ قَرْيَةَ «بَيْتِ
الْهَوَطْلِي» فِي وَادِي رَيْسِب، مِنْ مَدِيرِيَةِ
سَيْتُونِ بِمَحَافِظَةِ حَضْرَمَوْتِ. مِنْهُمْ
مَبْرُوكُ بْنُ أَحْمَدِ الْهَوَطْلِيِّ مَدِيرِ عَامِ
مَدِيرِيَةِ وَادِي الْعَيْنِ.

الهَوَيْب:

قَرْيَهُ فِي وَادِي رِمَاحٍ، جَنُوبَ غَرْبِ
الْحُسَيْنِيَّةِ. قَالَ الْأَسْتَاذُ عَبْدِ الرَّحْمَنِ
الْحَضْرَمِيِّ: وَمِنْ أَشْهُرِ رِجَالِ الْهَوَيْبِ:
عَفِيفُ بْنُ أَبِي بَكْرٍ الْمَتَوْفِي سَنَةِ
١٢٥٢هـ. وَأَخُوهُ عَبْدِ اللَّهِ بْنُ أَبِي بَكْرٍ.

هُوَيْدَه:

إِحْدَى قُرَى طَلُورِ الْبَاحَةِ، فِي غَرْبِي
وَادِي لَحْجٍ. وَثَمَةُ قَرْيَهُ بِذَاتِ الْأَسْمِ
فِي جَبَلِ الْأَعْبُوسِ بِالْقَبَيْطَلِ.

وَأَلُّ هُوَيْدَه: مِنْ قَبَائِلِ رُهْمٍ، إِحْدَى
بَطُونِ سُفْيَانَ، مِنْ بَكَيْلٍ. يَسْكُنُونَ
مَدِيرِيَةَ «بَرْطِ الْجِنَانِ». مِنْهُمْ الْأَسْتَاذُ
حَامِسُ بْنُ يَحْيَى هُوَيْدَه، عَضُو فَرْعِ
نِقَابَةِ الْمُعَلِّمِينَ.

وَيَنْتَسِبُ هُوَيْدَه: قَبِيلُهُ مِنَ الْحَدَا بْنِ

رَأْسِ وَادِي الْمَسِينَلَه. تَبْعَدُ عَنْ مَدِينَةِ
تَرْيَمٍ شَرْقًا بِمَسَافَةِ ٣٠ كَيْلًا. يُعْتَقَدُ أَنَّ
بِهَا قَبْرَ النَّبِيِّ هُوْدٍ عَلَيْهِ السَّلَامُ. وَلَهُ قُبَّةٌ
قَدِيمَةٌ تُحِيطُ بِهَا عِدَدٌ مِنَ الْأَبْنِيَةِ
الْمُسْتَحْدَثَةِ. وَمِنْ وَرَاءِ الْقَبْرِ تَلَالُ شَمَاءِ
سَمْرَاءِ.

الهَوْر:

مِنْ قُرَى حَبَيْلِ الرَّيْدَه فِي رَذْقَانَ.
تَسْكُنُهَا قَبَائِلُ الْعُكَيْمِيِّ إِحْدَى فَخَائِدِ
قَبَائِلِ حَالِمِينَ.

هُوزَن:

قَبِيلُهُ وَمَنْطِقُهُ فِي جَبَلِ حَرَازٍ،
بِالْجَنُوبِ مِنْ مَدِينَةِ مَنَآخَه. سُمِّيَتْ نِسْبَةً
إِلَى هُوَزَنِ بْنِ الْعَوْثِ بْنِ سَعْدِ بْنِ
عَوْفِ بْنِ عَدِيٍّ، مِنْ نَسْلِ سَبَأِ الْأَصْغَرِ،
مِنْ جَمَيْرٍ. وَأَهَمُّ قُرَى هُوَزَنِ:
الْمَضْمَرُ، بَيْتُ الْحَامِدِيِّ، الْهَجْرَه، قَرْيَةُ
الْأَمِيرِ، قَرْنُ الدَّهْوَرِ، بَيْتُ دَوْمَانَ،
الْحَرَابَه، بَيْتُ الْمَقْلَدِ.

وَتَشِيرُ كُتُبُ التَّارِيخِ أَنَّ قَبِيلَةَ هُوَزَنِ
شَارَكَتْ فِي الْفَتْوحِ الْإِسْلَامِيَّةِ، وَأَنَّ
طَائِفَةً مِنْهُمْ نَزَلَتْ الْأَنْدَلُسَ، وَلَهُمْ قَرْيَةٌ
فِي إِشْبِيلِيَّةٍ تُعْرَفُ بِأَسْمِهِمْ.

بنو هوس:

قَرْيَهُ فِي جَبَلِ عَفَّارٍ، تَقَعُ جَنُوبَ بَلَدَةِ

آل هُوَيْنَه:

فخيده من قبيلة المحمديين، إحدى بطون قبائل سَيَّان في حضرموت.

الهَيَاثِم:

منطقة في زهم، بالشمال الشرقي من صنعاء بمسافة ٥٠ كيلاً. سُمِّيت زِسْبَةً إلى آل الهَيْثَمي إحدى قبائل زهم من بكيل - أنظرها.

وتُعتبر سائلة الهياثم أحد روافد وادي الخَارِد في الجَوْف. وتجتمع إليها سيول الأمطار القادمة من وادي خَلْقَه ونَقِيل بن غَيْلَانَ وعَرَيْشَه ومَاور والحُصَيْن وجبل الصُوفي وغيرها.

وفي عام ١٩٩٥م أقام المواطنون (سَدًا) في أعلا وكر سائله الهياثم، لحجز هذه المياه والاستفادة منها في ري أراضيهم. وتبلغ سعة السد التخزينية ٥٤٠ ألف متر مكعب.

الهَيَاجِم:

بكسر الجيم. منطقة بمديرية شَرَعَب السلام، في شمال غرب مدينة تَعَز. تشمل قُرَى وادي الماء ووادي السَيْل وحُسَيْق والكُبَيْبَه والعَنْتَرى وغيرها. وإليها يُنسب الشيخ محمد بن محمد بن

مُرَاد بن مالك وهو مَدَجِج. لهم قرية تُعْرَف باسمهم تقع جوار خرائب «مَوَكَل» الأثرية، بالشمال الشرقي من دَمَار.

بنو هُوَيْدَى:

وَادٍ في مديرية كِتَاف، بالشرق من مدينة صَعْدَه. فيه آل مُقْبِل بن بَقَام، من آل يونس بن علهان، أحد قُرعى قبائل وائله بن شَاكِر. وهم: آل ناجح وآل بَاسَانَ وآل ذاهبه وآل عَيْبَه الأصنج.

وبنو هُوَيْدَى - أيضاً - من العائلات التي سكنت «الصدارة» في مدينة المَكَلَّا بحضرموت.

والهُوَيْدَى: من قُرَى الدِيحَال، غربي العَنْسِيِّين من أعمال ذي سَقَال. تقع بجوار قرية بني عامر.

هُوَيْرِب:

قرية جوار رأس العَارَه في شرقي باب المَنْدَب، من مديرية «طُور البَاخَه» وأعمال محافظة لَحِج.

الهَوَيْشَه:

بفتح فتشديد الواو. منطقته في جبل المَقَاطِرَه. تقع في الناحية الغربية من جبل الفلق. وهي مَرَكِز إداري يضم مجموعة قُرَى.

عبد الملك الهَيَّاجِم وكيل محافظة تعز .
ناصر بن صالح الهَيَّال والشيخ
فيصل بن ناصر الهَيَّال .

الهياجي:

بنو هَيْثَم:

مركز إداري من مديرية الرُّجْم
وأعمال محافظة المَخَوِيْت . يشمل
مجموعة قُرَى منها: بيت سَرَار ،
زَهْوَان ، بيت شاعر ، مَعْيَن .

وَأَل هَيْثَم : بطن من قبائل دُهمه بن
شاکر ، من بکيل . قال الهمداني :
وممن في بلد الكلاع من هَمْدَان أَل
الهيثم أرباب الرِّبَادِي من دهمه بن
شاکر (الأکلیل ٤٨/١٠) . وهؤلاء هم
سلاطين إمارة بني الهَيْثَمِي في التَّعْكَر ،
الذين حَكَمُوا فيما بين عامي ٣٤٢
و٤٢٧ هـ . وكان أول سلاطينهم
محمد بن الهيثم الهيشمي المتوفي سنة
٣٥١ هـ . وقد أنشأ إمارته في التعكر
سنة ٣٤٢ هـ وضم إليه عدن سنة ٣٤٣ هـ
واستمر في الإمارة إلى أن توفى . وقد
دامت إمارتهم ٨٥ سنة على النحو
التالي :

(١) محمد بن الهيثم .

(٢) ابنه عبد الله . ناب عن أبيه في
التعكر ، وقُتِل في حياته سنة ٣٥٠ هـ .

(٣) أبو الأغر بن الهيثم . قُبِض عليه
سنة ٣٥٤ هـ .

من قبائل الحَبِيلَيْن في رَدْقَان .
يسكنون في نَجْد الحَدِيدِي .

أَل هَيَّاش:

من قبائل بني طَيِّيه في مَغْرِب عُنس .
منهم العَلَامه الفقيه يحيى هَيَّاش أحد
أساتذة المدرسة الشمسية في دَمَار
بالقرن الرابع عشر الهجري .

وَأَل هَيَّاش - أيضاً - قبيله ومركز
إداري من مديرية الطَّفَّه وأعمال
البيضاء . من قُرَاهم وفخائدهم :
الظَّاهِره ، - أَل محمد - حَنَكَة أحمد -
دَبَّان - البجراء - العُوَيْل - حَلْحَل -
عسيله - رقاش - أَل مخدم - أسماع -
حَيْد الحصان - الحَبُّ أَل عُمَر .

وينو هَيَّاش : بلده وواذ في بني
السِّيَاغ من الحيمة الداخليه ، غربي
صنعاء .

بنو الهَيَّال:

من مشايخ قبيلة بني جَبْر ، إحدى
بطون قبائل حَوْلَان العالیه . منهم
الشيخ علي بن سهيل الهَيَّال . كان على
رأس قبيلته في القرن الثالث عشر
الهجري . ومن معاصريهم : الشيخ

(٤) مالك بن عبد الله بن الهيثم .
 قام بالإمارة بعد اعتقال أبي الأغر،
 واستمر إلى أن مات بالشعر سنة ٤٠٥ هـ .

وَدَار هَيْثَم: منطقة خارج باب عدن
 قريبة من الشيخ عُثمان. وعدادها من
 مديرية بُيُنْ وأعمال لَحْج .

وَأَلِ الْهَيْثَمِي: من مشائخ بلاد
 الحواشب في لحج . ديارهم في نواحي
 الْمَسِيْمِير ونواحي جَوْل مَدْرَم
 والدريجه . من كبارهم في أول القرن
 الرابع عشر الهجري: عبد الله بن
 حيدر الهيثمي وحَيْمَد بن ناصر
 الهيثمي، وهما أحد الموقعين - سنة
 ١٣١١هـ - على وثيقة مبايعة السلطان
 فضل بن علي العبدلي . ولعل آل هيثم
 في عدن ينتمون إليهم؛ ومنهم الشاعر
 الكبير محمد حسين هيثم، الأمين
 الثقافي لاتحاد الأدباء والكتاب
 اليمنيين، رئيس تحرير مجلة
 «الحكمه» . له من الإصدارات
 الشعرية: إكتمالات سين، الحصان،
 مائدة مثقله بالنسيان، رجل ذو قبعه .

الهِجَاء:

بلده في منطقة جاحر من مديرية
 مَقْبَنَة وأعمال محافظة تَعِز . من
 محلاتها: القحاف - القلعه - الموشق -
 هُوب الفقيه - الحَتَارِدَه .

(٥) عبد الله، ابن أخي مالك .
 حكم إلى أن مات سنة ٤٢١ هـ .

(٦) أحمد ومحمد إبن إسحاق
 الهيثمي . وقد كان إنتزاع مخلاف
 التعكر منهما سنة ٤٢٧هـ وانتهت بذلك
 إمارة بني الهيثم .

وَأَلِ هَيْثَم: فخيذه من أهل الحاق،
 إحدى قبائل أهل بَاكَازِم (قبائل ٢٨٩)
 يسكنون منطقة المَحْفَد من مديرية مُودِيَه
 وأعمال محافظة أَيْبِن . ومنهم الكاتب
 الصحفي عبد الله بن محمد الهيثمي .

وَأَلِ هَيْثَم: من قبائل السعيدى، من
 دثينه . يسكنون قرية مكراره بمنطقة زاره
 من مديرية لَوْدَر في أَيْبِن .

وَأَلِ هَيْثَم: من قبائل العبدلي - أو
 أهل عبد الله، إحدى قبائل القَطِيبي من
 الأَجْعُود في رَدْفَان . من معاصريهم
 النائب هيثم بن أحمد هيثم، عضو
 مجلس النواب عن مديرية ردفان في
 لحج .

وَأَلِ هَيْثَم: من قبائل حَمِير الجبل
 بوادي يَهَر . يسكنون قريتي لَسِيَان

والهَيْجَاء - أيضاً - من قُرَى أَسْلَمَ الشام، في شمال حَجَّه. تسكنها فخاخذ من قبيلة حَجُور.

آل الهَيْج:

ومن مُعاصري هذا البيت: حسن بن أحمد الهَيْج الوكيل المساعد لمحافظة الحُدَيْدَة - ١٤١٨ هـ.

وآل الهَيْج: فخيذه من الفلاهمه، إحدى قبائل آل تميم المنحدرة من عصابة بني ضِنَّه. إليهم تُنسب قرية (بيت الهَيْج) إحدى قُرَى مركز (سَاه) من مديرية سيئون بحضرموت. ومن هذا البيت: سعيد بن أحمد الهَيْج المذكور في معاهدة الإمام طاهر بن الحسين بن طاهر العلوي الموقعة عام ١٢٢٦ هـ. كما أن من معاصريهم الكاتب الصحفي علي بن عمر الهَيْج المحرر بجريدة الأيام.

وآل الهَيْج: من قبائل شَبُوه.

الهَيْجَة:

قرية في بني مَدْيَنَة من مديرية الشَّاهِل الشَّرَفِين. وأعمال محافظة حَجَّه. منها الكاتب الصحفي المعروف الأستاذ محمد بن أحمد الشرعبي صاحب ورئيس تحرير جريدة «البلاد» وهو ممن زَوَّدني بكثير من المعلومات عن بلاد حَجَّه.

بفتح فسكون. عشيره من أحفاد الإمام الحسن بن علي بن أبي طالب. كانت لهم الزعامه على قبائل الوَاعِظَات من عَك. وإليهم كان يُنسب سوقهم المعروف بسوق الواعظات فكان يُقال «سُوقُ إبْنِ الهَيْج». وقد زالت هذه التسميه وصار يُعرَف باسم «سوق الحَمِينِس». وهو في منحدر جبال حَجُور كُغَيْلِينه، على بُعد ٣٠ كيلاً في الشرق من مدينة الزُّهْرَه بتهامه.

وكان أول من اشتهر بهذا اللقب هو: أحمد الهَيْج بن الهادي بن الفقير بن مشعل بن الزين بن الصديق بن أحمد بن الهادي بن عمر المشهور أبو الهوامل بن أحمد الرُّدِينِي بن محمد ابن حسين بن حسن بن مدافع بن علي بن محمد بن علي بن إدريس بن نعمه الأكبر بن علي بن داود بن سليمان بن عبد الله بن موسى العجون بن عبد الله بن الحسن بن الحسن بن علي بن أبي طالب. قال زَبَّارَه: كان ذا شجاعه ورياسه على قبيلة الواعظات إلى تاريخ

من مديرية العَـشَـه وأعمال محافظة
عَمْران.

وَجَرَب هَيْصَم: أشهر مقابر مدينة
شِبام حضرموت. وممن دُفِن بها:
السلطان علي بن عمر الكثيري المتوفي
سنة ٩٨١ هـ، ونجله الأمير محمد بن
علي الكثيري المتوفي عام ٩٩٥ هـ.

وَأَلِ الْهَيْصَمِي: عائلته مشهورة بِرَز
منها عدد من قادة الفكر والعلوم
الدينية، كان أولهم الحسن بن
محمد بن علي الهَيْصَمِي، المتوفي
بِظَفِير حَجَّه سنة ٩٥٠ هـ. وهو من
علماء الحديث والتفسير وله في ذلك
مؤلفات. كما أن منهم القاضي العلامة
علي بن أحمد بن مفتاح الهَيْصَمِي، كان
مولده في قرية (بيت الجالِد) من أَرْحَب
في شمال صنعاء، ثم استوطن مدينة
(شِبام كَوَكَبان) مُدْرَساً وخطيباً وإماماً
بجامعها وقد تخرج على يده كثيرون.
كانت وفاته سنة ١٣٦٩ هـ. فقام بمهام
الخطابه وإمامة الجامع ولده العلامة
محمد بن علي الهَيْصَمِي مع مشاركته من
أخيه العلامة حامد بن علي الهَيْصَمِي،
وكانا من العلماء المشهود لهما بالفضل
والقيام بالأمر الشرعية على خير ما
يكون القيام إلى وفاتهما. أما أخيهما
الثالث القاضي العلامة أحمد بن علي

والهَيْجَه - أيضاً - من قُرَى البتارية
في شرقي مدينة عَبَس بني ثواب. فيها
وَادِ خَصِيب زاخر بالنخيل.

والهَيْجَه: بلده في منطقة فِلَيْح من
مديرية صُوَيْر وأعمال محافظة حَجَّه.

والهَيْجَه: وَادِ بمديرية قَفْلة عِدْر
حَاثِد، من أعمال محافظة عمران.

والهَيْجَه: وَادِ يمر في الزَّرِيْقَه من
جبال الحُجْرِيَّة، ويصب جنوباً إلى
البحر شرق رأس العَارَه.

وَأَلِ الْهَيْجَه: عائلته من أهل مدينة
صنعاء. وأصلهم من قرية (دَيْر الهَيْجَه)
في نواحي الزُّهْرَه بتهامه. وهم من
سلالة موسى بن عبد الله بن الحسن بن
الحسن بن علي بن أبي طالب.

أَلِ هَيْسَان:

من قبائل القراميش، إحدى فروع
قبائل حَوْلان العاليه. يسكنون في
مديرية حَرِيب من محافظة مأرب.

أَلِ الْهَيْصَم:

طن من بنو دَيْبَان الأصغر بن
عَلِيَّان بن أَرْحَب (الاكليل ٣٠٢/١٠)
النسبه إليه: هَيْصَمِي.

وَحَدْبَة هَيْصَم: قريه في منطقة قرهد

هيفان:

قرية صغيرة في منطقة كَرش، من مديرية تَبْن وأعمال محافظة لَحج. تقع بجوار قرية «الكحلاء».

هيكوك:

جزيره صغيرة تقع في الشمال من جزيرة جَنَيْش الكُبرى. وهي على ارتفاع ٥١٨ قدماً.

هَيْلان:

جبل عال منيف يمتد من جنوب (نَهْم) إلى غربي (مأرب). عِدَّاده من بني جَبْر حَوْلَان العالیه، ويقع شرقي شمال صِرْوَاح بمسافة ٦٠ كيلاً. تسكنه قبيلة جَهْم. وهو من المناطق الغنية بالآثار القديمة.

وآل هيلان: من قبائل آلت الوقيش بمديرية سَاقِين وأعمال محافظة صَعْدَه.

الهَيْل:

(وادي الهيل). وإِ في حَجَّه، عِدَّاده من الأُمُرور بمديرية الشَّاهل. سُمِّي نِسْبَةً إلى هيل بن مالك بن ناشج بن وادعه - أنظر الأكليل ١٠/١٠٦.

الهَيْصَمِي فقد تولَّى إدارة المعارف في مدينة تعز، ثم تعين رئيساً للبعثة الطلابية اليمنية في مصر منذ عام ١٣٥٨ إلى عام ١٤٠١ هـ. أسهم خلالها في الاشراف على طبع الكثير من كُتب التراث اليمني. ومما تجدر الإشارة إليه أنه والد الدكتور خديجه أحمد الهيصمي أستاذة العلوم السياسية بجامعة صنعاء وصاحبة كتاب «العلاقات اليمنية السعودية» وغيره من الأبحاث والدراسات.

وبيت الهَيْصَمِي: قرية في الربع الشرقي من جبل عِيَال يَزِيد بمحافظة عَمْرَان.

وآل باهيصمي: من قبائل «سُوَط آل بَلْعِيد» في محافظة شَبْوَه. لهم الزعامه على قبائل السوط. ومنهم القاضي جعفر باهيصمي عضو الهيئة التنفيذية للمنتدى القضائي - ١٤١٩ هـ. وكذا النائب علي بن عمر باهيصمي عضو مجلس النواب - ١٩٩٧م عضو لجنة العدل والأوقاف بالمجلس.

آل هيفاء:

فخيزه من قبيلة مَعْن، إحدى قبائل العَوَالِق العليا. يسكنون قرية (رضاء) من مديرية الصعيد بمحافظة شَبْوَه.

و- **جَوْل الهيل**: قرية من مركز أخور بمديرية حَنْفَر وأعمال محافظة أَيْين.

الاسلامية - أطلقوا إسم هينن على البِقَاع التي استوطنوها بفلسطين ثم حُرِف هذا الاسم إلى حنين.

هَيْنِن:

هَيْنُون: بفتح فسكون. مدينه في أعلا وادي حضرموت، غربي القَطَن ومن أعمالها. كانت مشهوره في السابق حيث كان يُقام فيها مهرجان أدبي أشبه بسوق عُكَاظ. كما كانت إحدى عاصمتين كانتا لبدر أبا طويرق في مملكته، أما العاصمة الثانية فكانت سيئون.

بلده في وادي حَبَان، من مديرية الصعيد وأعمال محافظة شَبْوَه. فيها آل بابكر من آل لَسَوْد إحدى قبائل آل سعد حَبَان.

هَيْوَه:

قرية في رأس جبل عَدَادها من مركز صَبَاح بمديرية رَدَاع وأعمال محافظة البيضاء. من القُرَى المجاورة لها: قُرْغَان وقَرْن قَاسِد والمنصورة وخربة جراده ومَسَوْرَه.


و**هَيْوَه** - أيضاً - قرية من مركز الصَفَى بالمَحَادِر، في شمال إب.

وبيت هيوه: من قُرَى بني سَرَحَه في المَحَادِر أيضاً.

وجاء في كتاب «إدام القوت» أن وادي هَيْنَن ينقسم إلى قسمين، أحدهما (الجثم)، والثاني (الحزم) وفيهما آل إسحاق، وآل شمران، وآل سعدون من الصَّبِيْعَر ثم دخلوا في نَهْد، وآل غزون وآل شيربان من نهد.

ويعتقد الأستاذ محمد عبد القادر بامَطْرَف أن الحضارمه الذين هاجروا من هذه البلده إلى فلسطين - في الفتوح

٥٣٩هـ. كما أن منهم بيت في منطقة (السَيَّانِي) بجنوب مدينة إب، ومن معاصريهم: النائب عبد العزيز بن غانم الوائلي عضو مجلس النواب - ١٩٩٧م. كما يحمل ذات اللقب الشاعر والكاتب إسماعيل الوائلي الذي كثيراً ما يُنشر إبداعاته في صحيفة «الامة» الأسبوعية.



بنو وائل:

وائله:

قبيله مشهورة تنتمي إلى وائل بن شاکر بن ربيعه بن مالك بن ربيعه بن الدُّعام بن مالك بن معاوية بن صعب بن دُوَّمان بن بَكِيل. منازلهم في مشارق مدينة صَعْدَه. ومن أهم مراكزهم: كِتَاف والبُئع ووادي أَمْلَح ووادي نَشُور والعَقِيق وَعَكْوَان وجبل أَظْفَر ومَيْهَر والمَضَنَعه وجبل الثَّار والعَشَّه وِبرُور والعَفْرَه ووادي القَرْع وغيرها.

وتجدر الإشارة إلى أن العامّة ينطقونها اليوم (وايله) بالياء بدل الهمزة. كما أن بلدانها تقع في الأطراف الحدودية مع نَجْرَان وغيرها مما هو تحت السيطرة السعودية بموجب إتفاقية الطائف. وقد تنازلت اليمن عن بعض هذه المناطق وخاصة جبل الثَّار بحسب معاهدة جده عام

قبيله حميريه تنتمي إلى وائل بن سدد بن زُرعه بن جَمِير بن سبأ الأصغر. ديارهم في (سرو جَمِير) ويُقصد به بلاد يافع.

ومن بني وائل الحميريون من يدخل نسبهم في الكَلَاع، ومن هؤلاء (بنو الوائلي) أهل وُصاب العالي، كما أن منهم (بنو وائل) في مديرية حَزْم العُدَيْن. وقد كانت لهم - في أول القرن السادس الهجري - زعامه على بلاد (وُحَاطَه) وما جاورها من جبل حُبَيْش والحَزْم والعُدَيْن وغيرها. ومن مشاهيرهم: الأمير أسعد بن وائل الكَلاعي، المتوفي قتلاً سنة ٥٢٥هـ وقبره في قرية (الجَعَامِي)، ثم ولده عبد الله بن أسعد بن وائل الذي تولّى إمارة بلاده بعد مقتل أبيه واستمر في الحُكم أربعاً وعشرين سنة، وتوفي عام

١٤٢١هـ. وتشاركها في سَكْنَى بعض ديارها - وخاصةً في وادي أُمْلَح - أختها قبيلة دُغَمَه بن شاكِر. وتتكون قبائل وائله من الفروع التالية: آل عُلْهان وهم بنو عمرو بن علهان في وادي كنا وكبيرهم إبن قَمْلَان، وآل يونس بن علهان ومنهم آل بَقَام في وادي القَرْع، ثم قبائل آل جابر في وادي أضْح وِيَدُوهم في هَوَّان وكبيرهم إبن فارس، وقبائل آل مهدي في وادي نَشُور ومشائخهم آل العَوْجَرى ومن فروع القبيلة آل جعلل وآل قَلِيل، ثم قبائل بني هَجِيم في وادي مِرَر وكبيرهم إبن زمام. ثم قبائل جَبيل الثَّار وكبيرهم إبن شَاجِع. وأخيراً قبائل آل مقبل في كِتَاف وهم آل كندش وآل زايدة وآل بَاسَان وآل نميص وآل ناجح وبن طبعه، ومن مشائخهم: بنو هُوَيْدَى وآل الكَعْبِي وإبن قَمَشَه.

وَأَجْه:

قرية ساحليه جنوب مدينة المَحَا بمسافة نحو ١٢ كيلاً، فيما بينها وبين منطقة دَبَاب. وهي قرية أهله بالسكان؛ ومن القُرَى المجاورة لها: غريره - الكَدْحَه - العقمه - الرواع. وإليها النِسبه: وَاحِجِي.

بنو الوَاحِدِي:

مركز إداري من مديرية السِّلْفِيه في بلاد رَيْمَه وأعمال محافظة صنعاء. ومن أهم بلدانه: الأَقْمَر - رَوْضَان - مَدَوْرَه - محل سبأ - الوشق.

وبلاد الوَاحِدِي: مقاطعه في غربي ساحل حضرموت، يرجع اسمها إلى مؤسس هذه القبيله (عبد الواحد القُرَيْشِي) الذي أعلن نفسه سلطاناً في أول القرن الثالث عشر الهجري وجعل عاصمته مدينة (حَبَّان). وتتكون بلاد الواحدي من القُرَى والأوطان الواقعه في جانبي وادي مَيْنَعَه حتى ساحل

وابط:

بكسر الباء. وادٍ في يسار «غيل بن يُمَيْن» من مديرية الشَّحْر بحضرموت. به أفخاذ من المعاره.

واجر:

وَادٍ في جنوب لَوْدَر من محافظة

الأمطار والعيون في أودية حَبَّان
وجُردان ورَضُوم والجُؤيرى وعين
بامغَبَد، وتنتج التَّمْر والحبوب
والعسل. ومنذ عهد الاستقلال فقد
إنتهت تسمية المنطقة ببلاد الواحدى،
وصارت اليوم تشكل في أعمالها أربعة
مراكز إدارية تتبع في أعمالها مديرتي
(مَيْقَعَه) و(الصَّعِيد) من محافظة شبوه.

ومن باب التوثيق فقد كان من وُلاة
(سلطنة الواحدى): آل مُنيف بن
ناصر بن صالح الواحدى، وأخوانه آل
محمد بن ناصر، وآل مظفر، وآل بدر،
وآل صلاح، وآل شدمه، وآل نشوان،
وآل شهوان، وآل رَوْضَان، وآل
طالب بن هادي بن صالح الواحدى،
وآل أحمد بن هادي بن صالح
الواحدى، وغيرهم.

وآل الواحدى: عشيره تسكن مديرية
القناوص في شمال الزَيْدِيَه، منهم
النائب عبد الواحد بن علي بن يحيى
الواحدى عضو مجلس النواب -
١٩٩٧م.

وَادِعَه:

قبيله كبيره تنحدر من قبيلة حَاشِد ثم
من قبيلة هَمْدَان الكُبْرَى. وهي بطون
وفخائل عديده منتشرة في كثير من

البحر العربي جنوباً، وتنقسم إلى أربع
مناطق هي:

١ - (حَبَّان) ويتبعها عدد من القرى
منها: الكوره - لِهَيْه - هَدَى - المافود -
الخَبْر - السمرة.

٢ - (مَيْقَعَه) وتضم: عَزَّان - جَوْل
الرَيْدَه - الصعید - جَوْل الشيخ - حوطه
الفضيه.

٣ - (رَضُوم) وتشمل: ميناء بَلْحَاف
- بشر علي - عين مَغَبَد - الجُؤيرى -
عرقه.

٤ - (الرَوْضَه) ومنها: الریده -
عَمَاقِين - جول بن عُبَيْد - الجَنح -
وادي رَهْوَان.

ويُظَلَق على قبائل بلاد الواحدى:
آل ذِيْب سَعْد، وآل ذِيْب جَمِيْر. وهي
بطون وفخائل عديده من أهمها: آل
لَسُوْد، وآل نُعمان، وآل بَابُحَيْث، وآل
بَاعُسَيْل، وآل حَبْتور، وآل بَلْكَسْر،
وآل بن فُهَيْد، وآل بَلْغَبِيد، ثم قبائل
الأقموش، وآل باعُوضَه، وآل بن
لَرُوس، وآل الأخنف، وآل باخرخور،
وآل العَظْم، والمشاجرَه، والنماره،
وغيرهم.

وتعتبر بلاد الواحدى من المناطق
الزراعيه الخصبه التي تسقيها مياه

معاصريهم؛ (١) المحامي والكاتب المعروف الأستاذ أحمد بن علي الوادعي، صاحب العديد من المؤلفات القانونية والفقهيّة ومنها «دليلك إلى حقوقك» وكذا «حقوق المرأة اليمنية بين الفقه والتشريع». كما أنه أحد المشاركين البارزين في تحرير «الموسوعة اليمنية» الصادره عن مؤسسة العفيف. (٢) عبد الله الوادعي سكرتير الشيخ عبد الله بن حسين الأحمر. (٣) القاضي محمد بن محمد بن حسين الوادعي رئيس المحكمة الجزائية. وتجدر الإشارة إلى أن منطقته وادعة حاشيد يسكنها من القبائل: بنو رشيد، وبنو يَزِيد، وبيت أبو فارع، وبيت مَجَلِي، وبيت أبو صلاح، وبيت قُبَيْضه، وغيرهم.

٢ - وادعة الشّام: منطقته في شرقي مدينة صَعْدَه، تُشكّل في أعمالها مركزاً إدارياً من مديرية الصّفراء. كما تضم القبائل التاليه: آل مَنّاع وآل بَخْتَان وآل نَائِل وآل خَرْسان وآل فارع وآل مزروع وآل أبو عليان. ومن بلدانهم: وادي دَمّاج والحائِق والدَّرب والرُّور وغيرها من المناطق التي تكثر فيها الأعناب ومختلف أشجار الفواكه التي تستمد سَقِيَّها من مياه سدِّ الحائِق المشهور. وممن يُنسب إلى وادعة الشّام: الشيخ

الأصقاع الاسلاميه وخاصة بعد الفتح التي شاركت فيها بدور فاعِل وكبير. كما أن مساكن قبائل (وادعه) قد تَوَزَّعت داخل اليمن في محلات مختلفه، أشهرها ثلاث قبائل: وادعة حاشيد، وادعة الشّام في شرقي صَعْدَه، وادعة هَمْدَان صنعاء.

١ - وادعة حاشيد: تُشكّل القسم التاسع من قبيلة بني صُرَيْم. وهي اليوم مركز إداري من مديرية خَيْر وأعمال محافظة عَمْران، تضم الأوطان والقرى التاليه: العَوْلَه - الهَجْرَه - الضُّلَعَيْن - قرية وادعه. ويُنسب إلى الأخيره (آل الوادعي) المنحدرين من سلالة المؤيد بن الإمام القاسم بن محمد الحسّيني من أحفاد الحسن بن علي بن أبي طالب. ولعل أشهرهم: العلّامه الكبير محمد بن حسن بن عبد الله الوادعي، كان من الأعيان في الفقه والأدب، وقد وُلّي قضاء حاشيد مدة ثم إنتقل إلى خَوْلَان الشام ليدبرها، ولَمّا غلا صيته أعطيت له رئاسة الاستئناف بصنعاء حتى وفاته سنة ١٣٦٩هـ. ثم إبن أخيه الأستاذ يحيى بن إسماعيل بن حسن الوادعي مندوب اليمن لدى الجامعة العربية والمتوفي سنة ١٣٩٥هـ. وكان والده حاكماً بالمحويت. كما أن من مشاهير

إب. إليها يُنسب النائب علي بن زائيد
الوادي، عضو مجلس النواب -
١٩٩٧م. ونسبهم في حاشيد أيضاً.

الوادي:

مركز إداري من مديرية المخادر في
شمال إب ومن أعمالها. منه جبل
وبلدة البخاري الذي يُجلب منه القات
البخاري المعروف.

والوادي - أيضاً - بلده ومركز إداري
من مديرية العدين في غربي إب.
سُميت نسبةً إلى (وادي الدور)
المشهور الذي تَعَنَّى بجماله الشعراء،
ومن ساكنيه: بيت عتّان، وبيت
العزمه، وبيت العريض.

والوادي: قرية في وادي رجام من
مديرية الفرس وأعمال محافظة صنعاء.
فيها زروع الأعناب المشهورة
بجودتها.

والوادي: قرية في منطقة ذو عَنَاش
في حاشيد، عِدَادَها من مديرية حوث
وأعمال محافظة عَمْرَان.

وآل الوادي: عائله من أهل مدينة
صنعاء. يُنسبون إلى (وادي ضَهْر) في
شمال صنعاء بمسافة نحو عشرة أكيال.
أشهرهم الأديب الفقيه أحمد بن سعد
الله الوادي من أدباء القرن الحادي

العلامة مُقْبِل بن هادي الوادي. وهو
عَلَامُه ومُحَدِّث كبير ويُعدّ إمام أهل
السُّنّه في اليمن، وله معهد علمي
يتخرج منه العديد من طلبة العِلْم. وقد
تمكن من أن يجعل لمعهد فروعاً في
أغلب محافظات الجمهوريه، أشهرها
مركز مسجد الخير في صنعاء ومركز
مدينة مَعْبَر ومركز مَفْرَق حُبَيْش الذي
يُشْرَف عليه العلامة البرعي وغيرها من
المراكز في المحافظات الجنوبية
والشرقيه.

٣ - وَاِدْعَة هَمْدَان: وهي مركز
إداري من مديرية هَمْدَان وأعمال
محافظة صنعاء. يشمل القرى
والأوطان التاليه: المَعْمَر - بيت
الدَّيْف - الحمراء - الحطاب - الكُبار -
مَدَام - الجاهليّه - الحَقّه - الحاروري -
العَرّه - الأزرقيين - ذَرْحَان - الرَقّه.
وهي مناطق غنية بالآثار القديمه،
وتسكنها بعض قبائل هَمْدَان صَنَعَاء
منهم: آل الحاروري وآل الدَّيْف وبيت
دُوْدِه وبيت الثَّام وبيت بِشْر وبيت
الشَّقْبَا وغيرهم.

وتجدر الإشارة إلى أن هناك أماكن
أخرى تحمل ذات الاسم، نذكر منها:
(بيت الوادي) وهي قرية في منطقة
جَمِير من مديرية القفر وأعمال محافظة

حار. وإليها يُنسب الفلكي الجغرافي أحمد بن محمد بن عَلْوَان الوَازِعي صاحب كتاب «الروضة المُباحه لمريدي التفاحه في علم المساحه -» بمكتبة آل يحيى بتريم.

بنو وَاس:

مركز إداري من مديرية سَاقِين وأعمال محافظة صَعْدَه. يشمل مجموعة قُرى وتسكنه فخاند من قبائل حَوْلَان بن عَمْرُو. كما أن فيه حصن الشَّامخ وحصن المِيفَاع.

وَاسِط:

بلده ومركز إداري من مديرية «حَرْف سُفْيَان» وأعمال محافظة عَمْرَان. فيهما قبيله (ذو دُعَيْش) وقبيلة (ذو طَالِج) من فخاند قبيلة رُهْم.

وواسط - أيضاً - قرية كبيره في وادي مَرْخَه من مديرية نِصَاب وأعمال محافظة شَبْوَه. وهي من ذوات الآثار.

وواسط: بلده من مركز نَجَا - بتشديد الجيم - أحد مراكز مديرية الجُوبِه في محافظة مَأْرِب. وهي من قُرى مُرَاد.

وواسط: قرية جنوب غرب مدينة زَبِيد. نُسِب إليها الشاعر أحمد بن

عشر الهجري، ومنهم الشاعر حسين بن علي الوَادي المتوفي سنة ١٠٨٠هـ. ووادي ضَبْهر المذكور هو أحد منتزهات صنعاء الشمالية وفيه الأعناب وأنواع من الأشجار المثمرة. ويقع بين جبلين وكان يتخلله نهر عظيم يسقي ضياعه غير أنه قد ضعف وكاد أن يَجِفَّ بسبب قِلَّة الأمطار. وقال الهمداني أن الوادي يُنسب إلى ضَبْهر بن أسعد.

وَازِع:

(بيت وَازِع). قرية في جبل هَدَاد من مديرية ضَبُورَان آيس وأعمال محافظة ذَمَار.

وبنو وَازِع: قبيله من مَرهبة الدَّعام. يسكنون قرية (الهِجْرَه) من مديرية ذَبِيبِين وأعمال محافظة عَمْرَان.

الوَازِعِيَّة:

منطقه في جنوب غرب جبل حَبَشِي. تُشكِّل في أعمالها (مديرية) من مديريات محافظة عَز، تضم خمس مراكز إداريه هي: الأخيوق - النَّخِيلَه - الحَاضِنَه - السُّوَيْدَاء - المَشَاوِلَه، ومركزها قرية (الشَّقِيرَاء) التي تقع أعلا وادي العَقْم الكثير النخيل. كما يقع في أسفلها عَيْل الحَاضِنَه وفيه نَبْع ماء

حُضْرَمُوت. كانت قاعدة مُلْك الصَّبْرَات ال قبيلة المشهورة بوادي حُضْرَمُوت والتي كانت كثيراً ما تتحالف مع آل يمان في حروبهم مع آل كثير. ومن ساكني هذه البلده (آل باشَعَيْب) وهم بيت بَرَز منه علماء ورجال فقه وأدب. كما أن من أهل الواسطه: آل بامزروع بامطرف القنزلي، وآل دخنان التميميين، وآل عثمان التميميين. وفي شمال الواسطه قريه يُقال لها (سُوَيْف) ثم (وادي الواسطه) النازل من جبال نَجْد العَوَامِر. وهناك أوديه كثيره كوادي حسين ووادي هجره ووادي عولك.

واسعه:

قريه في منطقة المَحْفَد من مديرية مُؤَيه وأعمال محافظة أَيْن.

آل الواسعي:

أسره شهيره في صنعاء تنحدر من سلالة الخليفه عُمَر بن الحَطَّاب. قيل أن أول من عُرف بلقب (الواسعي) هو محمد بن المؤيد الذي يُعد الجد الرابع عشر لآل الواسعي. وقد اشتهر أفراد هذه الأسرة بالاستغفال في مجال القضاء والخطابه في مساجد آيس وِرْدَاع وِرْيَمَه وصنعاء. ومن كبار اعلامهم نذكر:

مُوسَى الوَاسِطِي من أدباء القرن الحادي عشر الهجري، وله أرجوزه في ٣٢٩ بيتاً ذُكر فيها تاريخ الشراكسه والعثمانيين باليمن، منها نسخة بمكتبة المؤرخ القاضي محمد بن علي الأكوخ.

والوَاسِط - بلام التعريف - من قُرَى بني النُجْمِي فِي الحَيْمَة الداخلية بمغارب مدينة صَنْعَاء.

والوَاسِط: قريه في ضواحي مدينة الشَّحْر بحُضْرَمُوت. بها ثلاثة معاين ماء عليها أموال لأهل الشَّحْر، وتسكنها قبيلة بيت بارطاس من قبائل الحَمُوم. وتقع بجوارها طريق السِّيَارَات بين المُكَلَّ والشَّحْر.

واسطه:

قريه في علو جَهْرَان. فيها حصن أثري قديم. وهي بجوار قرية (قُبَاتِل) المنسوبة إلى قُبَاتِل بن جَهْرَان بن يَحْضَب.

والواسطه - بلام التعريف - قلعه على هَضَبَه في شمال مدينة رَدَاع. وهي من مآثر الجِمْيِرِيِّين، وكان عليها سُور قديم قد تهدم.

والواسطه: قريه في نواحي مدينة تَرْيَم من مديرية سَيْثُون وأعمال محافظة

وتعين بعد الثورة رئيساً لقطاع الأوقاف في تَعِز.

(٥) العلامة علي بن عبد الله الواسعي، عضو مجلس الشورى للتجمع اليمني للإصلاح، وعضو الهيئة الإدارية للجمعية الخيرية لتعليم القرآن الكريم. وهو عالم فاضل له إسهام في الحركة الوطنية. وقد عمل في مجال الاعلام بالإذاعة ثم كان أميناً عاماً لمجلس الشورى، بعدها تفرغ للعمل الصحفي والمشاركة في لجان مجلس شورى الإصلاح.

وَأَشِيح:

جد جاهلي هو وَأَشِيح بن مرار من ولد حَجُور بن أَسْلَم بن عِلْيَان بن زيد بن عَرِيب ابن جُشَم بن حَاشِد. إليه نُسِبَت منطقة (وَشْحَه) في بلاد حَجُور، شرقي مدينة حَرَض. ومن نسله قبيلة شاركت في الفتوح الاسلامية ثم إستوطنت البَصْرَه. ومن هؤلاء القاضي سليمان بن حرب الواشحي الذي وُلِّي قضاء مَكه سنة ٢١٤هـ ثم رجع إلى البصره فتوفى بها سنة ٢٢٤هـ.

أَل وَاصِل:

بفتح الواو وكسر الصاد. قرية وحي في جبل ذَرِي من مديرية شَهَارَه في

(١) المؤرخ العلامة عبد الواسع بن يحيى بن حسين الواسعي، الذي يعتبر أحد رواد كتابة التاريخ اليمني الحديث، وله في ذلك كتاب بعنوان (فرجة الهموم) وغيره. وقد كانت وفاته سنة ١٣٧٩هـ.

(٢) العلامة حسين بن يحيى بن حسين الواسعي، المتوفي سنة ١٣٨٤هـ. كان من أساتذة المدرسة العلمية والجامع الكبير بصنعاء، متقناً للقرآن شيخاً فيه، متواضعاً ورِعاً زاهداً، متولياً للمكتبة بجامع صنعاء. وقد أخذ عنه طلبه كثيرون بالجامع وبالمدرسة.

(٣) العلامة أحمد بن عبد الواسع بن حسين الواسعي. تَوَلَّى إدارة المعارف بمدينة صَعْدَه ثم نُقل إلى صنعاء فتولَّى إدارة المدرسة العلمية مع مشاركته في التدريس بها. وكانت وفاته سنة ١٤٠٥هـ. وهو والد علي بن أحمد الواسعي أحد ضباط الثورة وقد تَوَلَّى في آخر حياته رئاسة شركة الخطوط البريَّة إلى أن توفي سنة ١٤١٨هـ/ ١٩٩٨م.

(٤) العلامة محمد بن عبد الواسع بن حسين الواسعي، المتوفي سنة ١٤٠٣هـ. وهو أحد المشاركين في الحركة الوطنية وقد تعرض للسجن.

غربي حُوْث. منهم بيت في مدينة حَجَّه.
 والوَاضِح - أيضاً - من قُرَى مديرية رَجُوزَه في بَرَط.

وَاضِح:

قريه خاربه أعلا جبل النبي شُعَيْب في غربي مدينة صنعاء. سُمِّيت نِسْبَةً إلى وَاضِح بن العَوْتِ ابن سَعْد. محافظة الجوف.

الوَاعِظَات:

بطن من قبائل عَكَّ يسكنون في وادي مَوْر، ومن أهم بلدانهم: الزُّهْرَه - اللُّحَيَّه - القَابُورِيَّه - سُوق الحَجِيْس - حُصْن مختاره - المعترض. وهي مناطق تتصل من ناحية الشرق ببلاد بني قَيْس من أعمال محافظة حَجَّه. وللقبيله عدة أقسام منها: المعاوصه والقُشُوى والعَرَاجه والجَهَاظِيْم والشعابيه والخواجيه والحماسيه والكاملية وآل أبي الليل.

وتوجد في بلاد الواعظات عدد من عيون الماء الحاره التي يقصدها الناس للاستشفاء من الأمراض. كما أن سوقهم المعروف بسوق الحَجِيْس أو سوق الواعظات كان من الأسواق المشهوره التي يقصدها الناس من مختلف المناطق المجاوره. وكان سابقاً يُقال له (سُوقِ ابْنِ الهَيْج) نِسْبَةً

وَأَك واصل: من لحام آل كَثَّان أحد أئمان قبائل ذو حُسَيْن بن عَيْلَانَ من بَكِيل. يسكنون منطقة الحَشَّعَه من مديرية رَجُوزَه في بَرَط ومن أعمال محافظة الجوف.

وَأَك واصل: بلده من مديرية سَائِيْن في صَعَدَه. وهي من ديار آل الوقيش إحدى قبائل حَوْلَانَ بن عمرو.

وَأَك وَاصِل: عشيره من أهل زَيْيد في تهامه. منهم النائب منصور بن علي بن عبده واصل عضو مجلس النواب (١٩٩٧ م) عضو لجنة تقنين أحكام الشريعه الاسلاميه بالمجلس.

وبنو وَاصِل: قبيله وبلده من بني زُهير في العُدَيْن.

وبيت وَاصِل: من قُرَى مركز زَرَاجه في مديرية الحَدَا من أعمال محافظة دَمَار.

الوَاضِح:

قريه في وادي يَهْر من مديرية يَافِع وأعمال محافظة لَحْج. تقع بالقرب من منطقة (بَيْن الواديين) ومن ساكنيها: آل العُبَادِي وآل بِن شائف.

قائد بن سلطان الوافي، عضو مجلس النواب - ١٩٩٧م عن منطقة (التِعِزِّيَّة) وهو حاصل على مؤهل ليسانس حقوق.

إلى زعماء المنطقة سابقاً (آل الهنيج) وهم من أحفاد الحسن بن علي بن أبي طالب. وقد صار المشيخ اليوم إلى آل الفاشيق.

وَاقِد:

بلده عامره في الشُعَيْب من بلاد الضَالِج. تقع على مقربة من قريتي بُخَال والعَوَائِل. ولعل منها آل الوَائِدِي الذين اشتهروا بعلوم الفقه في القرن الثامن الهجري. ومنهم القاضي محمد بن علي بن أحمد الوَائِدِي الذي تَوَلَّى قضاء كَحَج خَلْفاً لوالده وكان ينوب للِحَيْد في قضاء عدن ثم صار حاكماً في «بَنَّا أَبَه» إلى أن توفي سنة ٥٧١١هـ.

وينو وَاقِد: مركز إداري من مديرية الجَعْفَرِيَّة في رَنَمَة وأعمال محافظة صنعاء. فيه آل المَضْبَجِي وآل السَّمْجِي.

وبيت وَاقِد: بلدة وقبيله من حَجُور الشام، في منطقة (أَنَهَم الشَّرْق) التي تَتَّبَع في أعمالها مديرية كُشْر من محافظة حَجَّه.

والوَائِدِي- بإضافة ياء النسبه - من قُرَى بني قَيْس بمديرية الظَّاهِر في صَعْدَه.

الوَائِرَة:

بلده في وادي الجَوْف الأعلا، شرقي الرَّاهِر والمَطْمَه. تشكل في أعمالها مركزاً إدارياً من مديرية الحُمَيْدَات وأعمال محافظة الجَوْف. وهي منطقة غنية بالآثار القديمة. كما يوجد فيها نبع ماء حار يقصده الناس للاستشفاء من الأمراض.

والوَائِرَة - أيضاً - بلدة في منطقة الرَّحَاب من مديرية رَجُوزَه وأعمال محافظة صنعاء.

بنو وَاوِي:

من قبائل بني ضَبْيَان، من حَوْلَان العالیه. يسكنون في محافظة الجَوْف. ومن زعمائهم: آل سَعْدَا وآل شَرِيف.

وينو وَاوِي - أيضاً - قبيله من المَعَاوِر إليها تُنسَب منطقة (بلاد الوافي) وهي مركز إداري من مديرية جَبَل حَبَشِي وأعمال محافظة تَعِز. وأهم قُرَاهم: وَهْر - ثَبَاشِعَه - العَنِين - الكَدَهِيَّة. وينتمي إلى هذه القبيله النائب علي بن

وآل الوَاقِدِي: عائلته من أهل قرية حَوَات - بفتحات - إحدى قُرَى مَرَكِز صَبَاح في رَدَاع.

الشُّحر بحضرموت. كما توجد أسرة أخرى تحمل ذات الاسم تسكن في وادي بِيحَان.

الوَاكِفِه:

وبيت الوَاقِدِي: بلده في منطقة البَكْرَه من مديرية الرُّضْمَه وأعمال محافظة إب. تقع بالقرب من جبل صَفْوَان.

قرية في مركز عُزْبَان من مديرية خَيمر وأعمال محافظة عَمْرَان. يُقام فيها سوق أسبوعي يُقال له (سُوق الواكفه) تقصده قبائل حَاشِد.

وَاقِر:

بكسرالقاف. بلده في وادي سَهَام، جنوب شرق (المَرَاوِعَه) بمسافة ٢٠ كيلاً. وهي من دِيَار قبيلة القَطَايِمَه إحدى قبائل العَبَسِيَّه من عَك. كان قد عُثِر فيها على آثار ونقوش مُسَنَدِيَّه ترجع إلى العهد السبئي. كما كان بها حصن مشهور إعتصم فيه إبراهيم بن زياد سنة ٢٩٣هـ لَمَّا حاصره جُنْد علي بن الفُضَل؛ وقد طال به الحصار نحو شهرين دون أن يظْفَر منه بطائل.

وَالِبِه:

من قُرَى جبل الظَّاهِر في الغرب الجنوبي من صَعْدَه. تقع بجوار بلدة (بني قَيْس). وقد عُرِفَتْ بهذا الاسم نِسْبَةً إلى: وَالِبِه بن حبيب بن حُدَيْفَه بن العَلِي بن هانئ بن خَوْلَان، من حَفْدَه قُضَاعَه.

آل الوَالِي:

أسره مشهوره في يَافِع، تسكن قرية الهَجْر بجبل لُبْعُوس. كبيرهم اليوم هو الشيخ محمد بن أحمد الوَالِي. ولعلمهم من آل الهَدَّار القادمين من البِيضَاء.

آل وَاقِس:

من قبائل العِلْهِيُون، إحدى قبائل الحَسَنِي في دَثِينَه. يسكنون في نواحي مُودِيَه من محافظة أْبِيَن.

وَاهِب:

جد جاهلي هو واهب بن وائله بن شَاكِر، من بَكِيل.

وَإِكِد:

عائلته من أهل بلدة الحَامِي في

وَاهِن:

بطن من هَمْدَان من ولد واهن بن
دَوْمَان بن بَكِيل.

وَأَيْلِه = وَائِلِه.

وَبَا:

إسم قريه قديمه كانت قائمه في
الرُّبْع الخَالِي، ما بين اليمن وَعُمَان.
ويقال أنها من ديار (عَاذُ) فَلَمَّا أهلَكهم
الله لم يَبْقَ بها أحد من الناس. وقد
سُمِّيَتْ باسم قبيله تحمل ذات الإسم.

وَبَال:

قريه في جبل حَسُور من مديرية
(مَسُور) وأعمال محافظة عَمْرَان، في
جَنُود مدينة حَجَّه.

الْوَيْح:

قريه وادٍ في بلاد السُّرَاف
بِالضُّالِح. وهو أسفل وادي العُلوْب
المتصل أعلاه بمنطقة الشُّعَيْب حيث
توجد حقول القات. كانت قد تَعَرَّضت
للحريق والدَّمَار من جنود الحكومة
البريطانيه في أجواء عام ١٩٥٤م لَمَّا
فَسَلت في إستمالة زعماء المنطقة
ووجهائها وفي مقدمتهم المشائخ (آل

البَاقِرِي) حيث قُتِل الشيخ صالح بن
فَاضِل البَاقِرِي المدفون في مقبرة
الوَيْح، كما قُتِل أحد أهل العِلْم في
المنطقه يُقال له الشيخ عبد الدايم الذي
دُفِن بالقرب من قَبْر جده عبد الدايم
الأول القريب من ضريح الحاج
سعيد بن علي، وكأنا من ضُلْحَاء
المنطقه.

آل وَبُر:

حي من هَمْدَان، كانت مساكنهم
بالجَوْف ثم نَجَعوا إلى حضرموت في
القرن السابع الهجري وأستوطنوا
نواحي مدينة شِبَام. وهم الذين قاتلوا
وُلَاة الحَوْل (آل الجَزْو) وَقَضوا على
غالبيتهم في سنة ٦٠٤هـ. والمعروف
أن نَسَب آل الجَزْو في كِنْدَه ولا يزال
منهم جماعه بِحُوْطَة آل أحمد بن زَيْن
القريبه من قرية هَدَامه بحضرموت.
وتجدر الاشارة إلى أنه يُوجَد بالقرب
من مدينة القَطْن بوادي حضرموت
موضع يُقال له (بئر الوير) لعله منسوب
إليهم.

وَبْرَه:

بفتح فسكون. غار فوق مَجْرَى
وادي مَرَاه، من مديرية دُوْعَن وأعمال
محافظة حضرموت. ذكره المؤرخ

جُشَم بن حَاشِد.

وتتكون قبائل (آل وَبَيْر) الموجودة اليوم في وادي حَبَّان من بطون وفخاوذ عديده نذكر منها: (١) آل دغيف وآل جِيمِير وآل الأغمس وآل الصامله في جَرَيْشيه والقرع. (٢) آل مُسَلَّم في العف والشعيه والرَّقوبه. (٣) آل سَالِمِين في يعل والأودي وَيَهَب. (٤) آل بن يَسَلِم في شَرشور وهذا والمَطِير والعظن والكديس. (٥) آل بابكر في مَحَقِن وهذا والرَّقوبه. (٦) آل بوراس في القرع والبَكِيمَه. (٧) آل شَدَاد في الحَجْفَه والعِرْم. (٨) بن مَرَيَب في الجول.

علوى الحدَّاد في كتابه «الشامل» فقال: وفوق مَجْرَى مَرَاه عند منعطفه في الجبل غار فسيح مُضيء مرتفع السقف يقال له وَبْرَه بفتح فسكون، وهو من المواضع التي كان يتعبد بها سيدي الجد ويمكث فيها أياماً. وهناك صورة قَبْر يُقال أنه قبر نبي. وتوجد مواضع أخرى تحمل إسم (وَبْرَه) منها قرية في جبل ضُورَان آيس بالقرب من بيت العنسي. وكذا قرية في منطقة الطُّلح من مديرية عَرَمَاء بمحافظة شَبْوَه. أما (نَقِيل وَبْرَه) فهو قرية وطريق بمنطقة بني جعفر في مركز المراتبه من مديرية «جَبَل حَبْشِي» وأعمال محافظة تَعَز.

الوَبْشَان:

الوَبَيْرَه:

من قُرَى مركز اليُوسُفِيِين في القَبَيْطَه.

فخيزه من آل إبراهيم بن عُبَيْد النوفى، من دُهَمَه بن دَهَم بن شَاكِر من بَكِيل. ديارهم في الجوف.

وَتَار:

بفتحات. جد جاهلي هو: وَتَار بن إل شرح يَحْضُب بن الصَوَّار من وَلد جَمِير الأَصْعَر. به أُسميت قرية (وَتَار) القريبة من مدينة حَبَابَه في جنوب غرب مدينة تَلَا.

وإلى هذه القرية يُنسب (آل الوَتَارِي) أهل مدينة صنعاء وِرِيم وَحَجَه، نذكر

آل وَبَيْر:

بفتح فكسر فسكون. بطن من قبائل الأَقْمُوش/ قَمَيْشِي، المنتمين إلى قبائل (ذَيْبِيب جَمِير) في وادي حَبَّان من مديرية الصِعِيد وأعمال محافظة شَبْوَه. وقد جاء في العاشر من كتاب الإكليل أن (وَيْسِر) هو من وَلد زيد بن الحَارِف بن عمرو بن كثير بن مالك بن

وَتَيْح:

بفتح فكسر فسكون. جبل يُشكّل في أعماله مركزاً إدارياً من مديرية (مَغْرِب عَنَس) وأعمال محافظة دَمَار. يبعد عن مدينة دَمَار غرباً بمسافة ٤٥ كيلاً. وهو من ذوات الآثار وخاصةً في قرية مَشْرَعِه وقرية الجَبِّ. كما أن به حُصْنَان قديمان هُما: الحُصْن العالِي (ويحتوي على أسوار وبوابات وكُروف ومقابر أثرية) والحصن السَّافِل (الذي يتميز بمظاهر جماليه رائعه، وقد صار الأهالي يستخدمونه للسكن).

وَتَيْر:

بفتح فكسر فسكون. مركز إداري من مديرية المسْرَاح في جنوب مدينة تَعَز. تقع في أعلاه قلعة (المُصَيِّنعه). كما يوجد هناك موضع يُقال له (عَاذ) لعله من ذوات الآثار. وكان الهمداني قد أشار في «الأكليل» إلى وجود قبيله في نَهم تحمل ذات الاسم (وَتَيْر) تَعُود في أصولها إلى خَارِف بن حَاشِد، وقال أن فروعها: بُولَان وآل دَئِيه.

آل وَثَاب:

بفتح الواو وتشديد الثاء. من قبائل وادي قَرْوَى في حَوْلَان العالِيه بمشارك

منهم رجل الأعمال المشهور الحاج حسين بن علي الوَثَارِي رئيس عام إتحاد العُرَف التجاريه، والمتوفي سنة ١٤٢١هـ.

وَأَل وَثَار - بفتح فتشديد التاء - من قبائل الدَّيْن. يسكنون قريه المِقِير - بكسرتين - من مَرَكز صَيْف وأعمال مديرية دَوْعَن بحضرموت.

الْوَيْدَه:

من قَرْوَى مركز النَّصْرَه في الحَدَا. تَبُعد عن مدينة دَمَار شرقاً بمسافة ٣٠ كيلاً. فيها قلعه أثرية قديمه تقع على قمة جبل يُطلّ على الوديان المحيطة بالقرية.

وَتْرَان:

بكسر فسكون ففتح. جبل في بلاد وَاِدَعَه الشَّام، بالشرق الجنوبي من صَعْدَه. يُعْرَف اليوم باسم (جبل بَرَّاش) وهو على إرتفاع ٢٣٣٠ متراً عن سطح البحر. يتدى منه مَسِيْل وادي مَدَّاب.

الْوَيْتْرَه:

جبل يُطلّ على وادي حَبَّاب في حَوْلَان العالِيه، شرقي مدينة صنعاء.

ساكنيها اليوم: بيت الدُهْمِي ويني
سَالِم.

و- وَثْن - بفتحين - مركز إداري من
مديرية (مَغْرِب عَنَس) وأعمال محافظة
ذَمَار. تسكنه فخائد من قبائل مَذْحِج.
ومن حصونه: القَاهِر والمَنَار.

والوَثْن - بلام التعريف - بلده في
منطقة قُرَّان من جبل الشُّرْق وأعمال
ذَمَار. تَبْعُد عن بلدة (الجُمُعَة) عاصمة
المديرية بنحو سبعة عشر كيلاً. وهي
بجوار قرية (الحَضْر) التي يُنسَب إليها
آل الحَضْرَانِي.

والوَثْن: قرية من بلاد الرُّوس، في
جنوب مدينة صنعاء بمسافة نحو ٢٥
كيلاً. تقع بجوار قرية (وِغْلَان). وكان
قد سكنها (آل الطَّيْرِي) الأبنائويون
الذين إنتقلوا إليها من وادي الأَجْبَار
في سَنَحَان، ومنهم رجال فقه وَصَلَاح.

وَثِير:

بطن من بَكِيل، من هَمْدَان. هم بنو
وثير بن زُهْم بن ربيعة بن مالك بن
مُعاوية بن صَعْب بن دُوْمَان بن بكيل.
وهو غير (وَتِير) بالتاء.

الوَجَاء:

بفتح الواو. غَيْل في جهة الغرب

صَنَعَاء. لهم منطقة تُعرَف باسمهم (بيت
وَثَاب). كما توجد بلده وقبيله - تحمل
نفس الاسم - في منطقة الشُّرْق من
مديرية بني حِشْنِس وأعمال محافظة
صنعاء. ولعلهم يرجعون إلى جَدٍ
واحد. وكان الجَنْدِي قد أور في كتابه
«السلوك» إسم العَلَامَة يحيى بن وَثَاب،
ضمن علماء مدينة الجَنْد بالقرن الأول
الهجري. وكان من ثِقَات المُحَدِّثِينَ.

وفي مدينة سَيْئُون بوادي حضرموت
ناس يُقَال لهم (آل بن وثاب) أشار
إليهم مؤلف كتاب «إدام القوت» وقال
أن لهم ذُكْر كثير في سفينة السيد
علي بن حسن العَطَّاس لأنه كان ينزل
بسيئون في ديارهم.

الوَثْبَة:

بلده في شمال شرق مدينة رَدَاع.
تسكنها فخائد من قبيلة (آل مَحْن يَزِيد)
من قَيْنَة.

وَثْن:

بفتح فكسر. من قُرَى بني الطَّرْبِي
بمديرية (كُحْلَان عَقَّار) وأعمال
محافظة حَجَّه. سُمِّيت نِسْبَةً إلى:
وَثْن بن قُدَم بن قَادِم بن زَيْد بن
عُرَيْب بن جُشَم بن حَاشِد. ومن

مركز (رَيْد وَرَيْدَه) من مديرية ذي السفال وأعمال محافظة إب. والوَجْر لغوياً ما كان كالكَهْف في الجبل.

والوَجْر - أيضاً - قرية في وادي جُرْدَان من مديرية عَرَمَا بمحافظة سُبُوَه. تسكنها فخائد من قبائل حِمِير هم بنو سعد، كما تسكنها قبيلة من بني هلال.

والوَجْر: قرية في وادي عَمَاقِين من مديرية مَيْقَعَه وأعمال محافظة سُبُوَه. وهي منطقة كثيرة الزروع وتخبي في باطنها العديد من الآثار القديمة.

والوَجْر: قرية كبيرة في وادي عِجِد من مديرية دَوْعَن بحضرموت. فيها آل مَاضِي من بني هِلَال وهم أصلاً من جُرْدَان.

والوَجْره - بإضافة هاء - قرية في بني مَوْهَب من مديرية (كُخْلَان عَقَار) وأعمال محافظة حَجَّه.

والوَجْره - أيضاً - من قُرَى مديرية (قُفْل شَمْر) وأعمال محافظة حَجَّه.

والوَجْره: من قُرَى بني سُليمان في جبل بُرْغ وأعمال محافظة الحُدَيْدَه.

الوَجِي:

بفتح الواو وكسر الجيم كسراً مَسْبَعاً. قرية دُكَّرهَا الجَنْدَى في كتابه

لبلدة (حَبَان) من مديرية الصِّعَيْد وأعمال محافظة سُبُوَه. به مساكن ونخل كثير وَرَزَع. وكان أول من إستخرج الغيل هو السيد صالح بن محمد المِخْضَار لَمَّا سكن المنطقة قادمًا من حضرموت، وله ذُرْيَه هناك.

الوَجْد:

بكسر فسكون. قرية في منطقة الرِّجَاعِيَه، من مديرية الشَّمَايَتِيْن وأعمال محافظة تَيْز.

وَجْر:

بفتح فسكون. وادٍ وقرية في الحَمِيْس الواسط من مديرية (طُلَيْمَه حَبُور) وأعمال محافظة عَمْرَان. فيها طائفه من ذُرْيَه الأمير ذِي الشَّرْفِين محمد بن جعفر بن الإمام القسم بن علي العِيَانِي الحَسَنِي. وهو وادٍ فيه قُرَى ومزارع. كما تحمل ذات الاسم قرية أخرى في بني جَدِيْلَه من مديرية (المَعْرَه) بجنوب طُلَيْمَه حَبُور.

و - وَجْر - أيضاً - قرية في مركز الدَّعِيمَه من مديرية ناطع وأعمال محافظة البيضاء. فيها فخائد من قبائل النَّحْع. وهي من ذوات الآثار.

والوَجْر - بلام التعريف - بلده من

«السلوك» وقال أنها على قرب مدينة (جَبَا) وكذلك المِضْرَاخ. ولعلها القرية التي يُطَلَقُ عليها اليوم إسم (الوَجْد) بالبدال المهمله. وهي في جبل الأقروض من مديرية المِشْرَاخ.

وقد نُسِبَ (آل الوَجِيه) المنحدرين من آل المُتَوَكَّل إلى العلامه الوجيه بن عبد الله بن عبد الرحمن بن محمد بن الحسين بن القسم بن أحمد بن المتوكل إسماعيل بن الإمام القاسم بن محمد، المتوفي بمدينة شَهَارَه في صَفَر سنة ١٣٥٧هـ. ومن مشاهير هذا البيت:

وأعمال محافظة تَعِز. وكان فيها علماء ورجال فقه تَرَجَمَ لهم الجَنَدِي.

الْوَجِيْب:

(١) العَلامه عَبَّاس الوجيه بن عبد الله (١٣٠٣ - ١٣٦٣هـ) كان من أَعْيَان العلماء الأكاير المفيدين بمدينة شهره. ثم ولده العَلامه محمد بن العَبَّاس الوجيه الذي تَوَلَّى عاملاً وحاكماً لناحية المَخَوِيْت ومن بعدها تَعَيَّن بالزَيْدِيَه.

من قُرَى الكَسْرِ في غربي مدينة القَطَن بوادي حضرموت. تسكنها قبيلة الشراشره من نَهْد.

الْوَجِيْد:

(٢) أخيه العَلامه قاسم بن الوجيه بن عبد الله (١٣٠٦ - ١٣٨١هـ) كان عالماً كبيراً وقد تَقَضَّت حياته مدرساً بمدينة شهره في الفقه والأصول والعربية، ثم تعين عاملاً وحاكماً في أماكن عديده منها بلاد النَّادِرَة وِرْدَاخ وِصْعَدَه وصنعاء وِضُورَان. ومن جملة أولاده: (أ) العلامه محمد بن قاسم الوجيه. مولده سنة ١٣٣٨هـ. تَوَلَّى القضاء في ناحية البستان مع قيامه بالتدريس في مسجد

قرية من مركز رَضُوم بمديرية مَيْفَعَه وأعمال محافظة شَبَوَه. تسكنها قبيلة القَشْعُورِي من آل الأَحْنَف، إحدى قبائل آل ذِيْب جَمِيْر، من فروعهم: آل عاطف وآل مزرب وآل عمر وآل سعيد وآل المعزف.

آل الوَجِيه:

بفتح فكسر فسكون. تشترك في هذا اللَّقْب أسرتان لا تربطهما ببعضهما أية صلة قرابه. الأولى تنتمي إلى (آل المُتَوَكَّل) من سلالة الحسن بن علي بن أبي طالب. والأسرة الأخرى من (بني

البيت: النائب صخر بن أحمد بن عباس الوجيه، عضو مجلس النواب - ١٩٩٧م.

وتجدر الإشارة إلى أن هناك عائلة في بلدة (قَيْدُون) بحضرموت تحمل لقب (الباوجيه)، منهم الفقيه عبد الله باوجيه، وهو أحد تلامذة الداعيه الكبير عبد الله بن علوى الحَدَّاد الذي لَمَعَ نجمه في القرن الحادي عشر الهجري. كما أن (آل الوجيه) قبيله تسكن قرية حَوَات في مركز صَبَاح من مديرية رَدَّاع وأعمال محافظة البَيْضَاء.

وُحَاظَه:

بضم الواو. حصن أثري في أعلا منطقة شُبَّاع من جبل حُبَيْش وأعمال محافظة إب. سُمِّي نسبةً إلى وُحَاظَه بن سَعْد بن عوف بن عدى بن مالك بن زيد بن سَدَد بن زُرْعَه بن جُمَيْر الأصغر. وهو من الحصون المنيعه وله سيطره على البلاد المنخفضة الغربية من جبل حُبَيْش وإلى ما لا نهاية له حتى بلاد الحَزْم. وقد اشتهرت منطقة وُحَاظَه في القرن السادس الهجري أيام بني وائل الحميريين الذين إتخذوا من هذا الحصن مقراً لدولتهم وصار - في عهدهم - يُظَلَّقُ إسم (وُحَاظَه) على

الحَرَاز خلال تردده إلى صنعاء، ثم تَوَلَّى القضاء في الحُدَيْدَه، ومن بعدها تولَّى رئاسة محكمة إستئناف صنعاء إلى سنة ١٤١٠هـ ثم تفرغ للتدريس ونشر العلم والإسهام في الأعمال الخيرية حتى وفاته سنة ١٤١٨هـ وله مؤلفات مخطوطه. (ب) العلامة شرف الدين بن قاسم الوجيه. مولده سنة ١٣٥٨هـ. إشتغل بالتدريس وفصل الخصومات بالتراضي، وتعين حاكماً شرعياً في شهره.

أما (آل الوَجِيَه) أهل مدينة زَبِيد في تهامة فأصلهم من بني حَطَّام في وُصَّاب. أشهرهم الحاج الخادم بن غالب الوجيه وأخوه حسين بن غالب الوجيه، وقد كان جُلَّ إشتغالهما بالتجارة في مدينة الحُدَيْدَه، ثم إتصل الحاج الخَادِم الوَجِيَه بالأحرار في عدن ومصر وأمدهم بالمال وتعين في حكومة ١٩٤٨م الدستورية وزيراً للمالية. ولَمَّا فشلت الثورة سَيَّقَ مع بقية الأحرار إلى سجن حَجَّه ليواجه الإعدام يوم ٧ ربيع الثاني ١٣٦٨هـ/ ١٩٤٩م. وهو والد الوزير محمد الخادم الوجيه الذي تولَّى عدة أعمال وزارية منها المالية، والتربية، والمواصلات، ثم وزارة النفط والثروات المعدنية. كما ينتمي إلى هذا

مجموعة قُرى منها: بيت النَّهَام، رِيَاط السَّلَامِي، بيت الشُّعْدَرِي، شَدَّان. وقد كانت في السابق محطه للقوافل الداهية ما بين مدينتي إبِّ والضَّالِيع، إلاَّ أن الطريق الحديثه قد تجانبت عنها حيث صارت في الشرق منها.

وَحْدَاه:

وَادٍ فِي مَنْطِقَةِ الْحَبِيلَيْنِ مِنْ مَدِيرِيَةِ رَذْقَانَ وَأَعْمَالِ مَحَافِظَةِ لَحْج. تَسْكُنُهُ فَخَائِذٌ مِنْ قِبَائِلِ الْأَجْعُودِ وَهَم: آلُ الْجَوِيرِي فِي بُجَيْرٍ وَجَوْلٍ عُبَيْدٍ، الْمَنْصَرِي فِي شَيْعِبِ الْمَشْطَرِ، الزَّرِيْبِي فِي الْخَوْرِ وَالشَّرْجِه، بَيْتِ عَلِي صَالِحٍ فِي قَرْيَةِ اللَّجْمَه، الْكَرْدِي فِي لَكَّمَةِ الْأَخْكَلِ، الْقُرَيْطِي فِي الْحَمْرَاءِ وَالزَّبْوَه. كَمَا تَنْتَمِي إِلَيْهِمْ قِبَائِلُ الصَّلْفُوْحِي وَالْكَزَاحِي وَالْهَدْرِي وَبَنِي الْقُرَّه وَيَسْكُنُونَ فِي التَّمِيرِ وَالصَّارِفِه وَالْقُرَّه وَالْعَسِيْقِ وَالْحَاضِنِه وَالْمَلِيْحِه.

آلِ وَحْدَيْن:

عائله من أهل مدينة الشُّحْرِ بِسَاحِلِ حَضْرَمَوْت. وَهَم مِنْ مَشَائِخِ الْمَنْطِقَةِ وَأَعْيَانِهَ.

وَحْشَان:

مِنْ قُرَى آلِ رَاشِدِ بْنِ مُنَيِّفِ إِحْدَى

الْمَنْطِقِ الَّتِي تَحْتَ أَمْرَتِهِمْ وَمِنْهَا بِلَادُ الْحَزْمِ وَحَبَيْشِ وَأَجْزَاءُ مِنْ بِلَادِ الْعُدَيْنِ. كَمَا كَانَ يُطْلَقُ ذَاتَ الْاسْمِ عَلَى قِبَائِلِ الْمَنْطِقَةِ الَّتِي تَنْحَدِرُ مِنْ أَصُولِ تَنْتَمِي إِلَى قِبَائِلِ جَمَيْرِ بْنِ سَبَأٍ.

وَمِنْ نُسَبٍ إِلَى وَحَاظِه، نَذَكْر: اللَّغْوِي عَيْسَى بْنُ إِبْرَاهِيمِ الرَّبْعِي الْوَحَاظِي مُؤَلِّفُ كِتَابِ «نِظَامِ الْغَرِيبِ فِي اللُّغَةِ»، وَأَخِيهِ الْعَلَامَةُ إِسْمَاعِيلُ بْنُ إِبْرَاهِيمِ الْوَحَاظِي مُؤَلِّفُ «قَيْدِ الْأَوَابِدِ». كَمَا أَنَّ مِنْهُمْ الْعَلَامَةُ زَيْدُ بْنُ الْحَسَنِ الْفَائِشِي الْوَحَاظِي مُؤَلِّفُ كِتَابِ «التَّهْدِيبِ» فِي الْفِقْهِ.

وَكَانَ بَطْنُ مِنْ قِبَائِلِ وَحَاظِه قَدْ إِنتَقَلَ أَيَّامَ الْفَتْوحِ الْإِسْلَامِيَّةِ إِلَى الشَّامِ وَأَسْتَوطنَ مَنْطِقَةَ «جَمَص». وَمِنْ هَؤُلَاءِ قَادِه وَرِجَالُ فِقْهِ وَأَدَبِ أَمْثَالِ الْمُحَدِّثِ الْفَقِيْهِ يَحْيَى بْنُ صَالِحِ الْوَحَاظِي الْمُتَوَفَى سَنَةَ ٢٢٢هـ.

الْوَحَاوِح:

مَرْكَزٌ إِدَارِيٌّ مِنْ مَدِيرِيَةِ بَنِي سَعْدِ وَأَعْمَالِ مَحَافِظَةِ الْمَخْوَيْتِ.

الْوَحْج:

مَنْطِقُه فِي غَرْبِ مَدِينَةِ قَعَطْبِه وَمِنْ أَعْمَالِهَا. وَهِيَ مَرْكَزٌ إِدَارِيٌّ يَضُمُّ

الصحفي هاشم بن عبد الرزاق
الْوَحْصِيّ سكرتير تحرير صحيفة «مايو»
التي تصدر في عدن باسم المؤتمر
الشعبي العام.

وَحْفَان:

بفتح فسكون. مجموعة هضاب
ومزارع وأودية في عَوْر منطقة (يَرِيْس)
من مديرية (حَزْم العُدَيْن) وأعمال
محافظة إب. تنتج البن والموز والذره
والدُّخْن، وقد يقال لها: وادي عدن.

وَحْلَان:

مركز إداري من مديرية ناطع
وأعمال محافظة البيضاء. يقع شرقي
منطقة البديع فيما بين ناطع وبيحان.

وَجِيْز:

بفتح فكسر فسكون. بلده في جبل
الأزرق بالصّالِح. تكثر حولها أشجار
العُلب الذي يُخْرِج الشمر المعروف
باسم «الدُّوم» كما توجد أشجار السقم
والبَلَس والتُّوَلق.

والوَجِيْز - بلام التعريف - نهر في
وادي رُقُود الواقع بمنطقة مِعْشَار أنُور،
من مديرية المَحَاير وأعمال محافظة
إب. أكثر مزرعاته البُن.

قبائل عَيْدَه أبراد في شمال شرق مدينة
مأرب.

الْوَحْش:

بطن من حاشيد، هم: بنو
الْوَحْش بن يَرِيْم بن جُشَم بن حاشيد.
قال الهمداني أن ديارهم بأرض الكَلَاع
في منطقة كان يقال لها (بلد حاشيد)
وتُعرَف اليوم باسم (القَفْر) وموقعها في
غرب يريم من أعمال محافظة إب.

والوَحْشِي: بطن من قبيلة
الصُّبَيْجِي، يسكنون مديرية «طَوْر
الْبَاحَه» من أعمال محافظة لَحْج.
وينقسمون إلى القبائل التاليه: الجَلَيْدِي
والصُّمَاتِي والحَفِيظِي والزَفِيْتِي. وتجدر
الإشارة إلى أن موقع ديارهم في جوار
تَقِيل ذنوبه وبالغرب من سلسلة جبل
عمقه.

الْوَحْص:

بفتح فسكون. مركز إداري من
مديرية ذي السُّفَال وأعمال محافظة
إب. يقع بالقرب من حصن بَحْرَانَه في
منطقة السِيْف. وإليه يُنسَب القاضي
جمال الدين محمد بن داود الوَحْصِيّ
المتوفي سنة ٨٨٦هـ وكان متولياً قضاء
تَعِز مع اشتغاله بالتدريس والفتوى.
كما يُنسَب إليه - في عصرنا - الكاتب

محافظة إب. من ساكنيها: آل الدَّارِي
وآل الشَّامِي من الحَسَنِيِّين .

وآل وَحْيَش: بلده وَحْيَى في منطقة
النَّاصِفَه من مديرية الزَّاهِر في غربي
مدينة البيضاء .

وأهل وحيش: قبيله من أهل يَزِيد
المنحدرة من النَّحْع أحد بطون قبائل
مَنْجِج . يسكنون (مُكَيَّرَاس) من مديرية
لَوْدَر وأعمال محافظة أبين، وتُعرَف
أرضهم باسم (الكَوْر) لوقوعها في
منطقة مرتفعه . ومن قراهم: العُوْل
والقَشْتَمِيَه ومَرْتَعَه وصَبِر والوحيشي .
وليهم يُنسَب النائب سالم بن محمد
الوحيشي، عضو مجلس النواب -
١٩٩٧ .

وبيت الوحيشي: قرية من ثَمَن
الرياشيَه في رَدَاع .

وُدَّ:

حصن مُطَلَّ على قرية «القَابِل»
الواقعه بأسفل وادي صَهْر، في جنوب
مدينة صنعاء بنحو عشرة أكيال .

الوَدَر:

مركز إداري من مديرية الصُّلُو
وأعمال محافظة تَعِز. فيه وادي
جُحَافِي .

والوَحْيِز: قرية في منطقة الشَّعوبيه
من مديرية المَوَاسِط وأعمال محافظة
تَعِز. سكن بها الشيخ العالم الصوفي
مدافع إبن أحمد المَعِينِي أحد تلاميذ
الشيخ الشهير عبد القادر الجَيْلَانِي
الحَسَنِي المتوفي سنة ٦١٨هـ بمدينة
ظَفَار الحَبُوطِي، كما سكنها ولده الفقيه
أبو بكر بن مدافع المَعِينِي المتوفي بقرية
الوحيز سنة ٧٢٨هـ . وتجدر الإشارة
إلى أن محلات القرية تحمل أسماء
ومثل: (نُخَعَان) و(القَحِيْفَه) . وكان
البعض قد إعتبرها قرية خاربه من
أرباض مدينة تَعِز إلا أن ذلك ليس
دقيقاً .

آل وِحْيَش:

بكسر ففتح فسكون. من قبائل
الأهنوم في سَيْرَان الغربي من مديرية
شَهَارَه وأعمال محافظة عَمْرَان. لعل
منهم (آل وِحْيَش) أهل صنعاء،
أشهرهم العلامه الفقيه على بن محمد
وِحْيَش المتوفي سنة ١٣٢٣هـ وكان
خطيباً بجامع صنعاء. كما كان والده
فقيهاً مشاركاً في علم اللغة وله مؤلفات
مخطوطه بمكتبة الجامع .

وبيت وِحْيَش: قرية في منطقة
(الْمِرْحَام) من مديرية السَّدَه وأعمال

وَدْعَان:

قرية في منطقة القّاره من مديرية رُصد وأعمال محافظة أّيين.

وَدِين:

بفتح فكسر. موضع في شرقي منطقة عرّون من مديرية العُدّين وأعمال محافظة إبّ.

والوَدْن - بسكون الدال - بلدة في منطقة صيّف من مديرية دَوْعَن وأعمال حضرموت. وهي من ديار قبيلة القّئم.

وَدِينَعَه:

قرية في وسط وادي عَمَاقِين من مديرية مَبْفَعَه وأعمال محافظة سَبَوَه. تقع بجوار مدينة الرّوضَه.

وَدْنَه:

من جبال الشّعيب في الضّاليع. يرتفع ١٨٩٩ متراً عن سطح البحر. وتسكنه فخائد من قبائل العَبْدَلِي هم أهل السِنَانِي وأهل مُنْئِي وأهل العطافي.

وَرَاخ:

هو الجبل الذي يُقال له «بِرَاخ» بالياء.

وَدُود:

بفتح فسكون ففتح. بلدة في جبل الزّعازع من مديرية الشّمَايتين وأعمال محافظة تعز. تقع بجوار قرية الزّعيمه.

بنو الوَزْد:

قبيل معروف من آل ذِي أَفْيَان بن سبأ. منهم بيوت في ثلا، وفي المَخَوِيَت، وفي الحَيمة الخارجيه، وفي أَرْحَب، وغيرها. ومن مشاهيرهم: العلامة لطف الباري بن

وَدِيد:

بفتح فسكون ففتح. قرية في شرقي

وَمَنْزِلُ الْوَرْدِ: من قُرَى وادي ضَبَا
في ذي السُّفَال من أعمال محافظة
إب.

وَرْدَسَان:

من قُرَى وادي الحَار في عَنَس
بجنوب مدينة دَمَار. وهي منطقة فيها
مزارع القات والحبوب بأنواعها.

وَرَزَّان:

بفتحات. وإد مغبول مشهور في
«وَمِنَّة خَلْدِير» جنوب شرق مدينة تَعِز
بمسافة ٣٥ كيلاً. وهو على طريق
الذاهب إلى اليمنة والراهدة. ومنابع
الوادي من جبل سَامِع في شرق جبل
صَبِر ومن بلاد الأشعوب ومن شرق
جبل الصُّلُو ومن بلاد الأغبوس ومن
حَيْفَان وجميع مياه خَلْدِير (الذي يشقه
وَرَزَّان) وجميع مياه جبال حُمَر
«مَآوِيه». وتسيل مياهه - بعد أن تلتقي
بوادي عَقَّان - إلى أراضي لَحَج ثم
تفيض إلى بحر عدن في فرعين يَصُبَّان
شرق عدن وغربها. وكان للوادي -
قديماً - سد بين جبلين في شمالي جبل
الصُّلُو، كما كانت له جداول تجري
فيها المياه إلى الأودية البعيدة، إلا أنها
جميعاً قد تهدمت.

أحمد بن عبد القادر الورد المتوفي سنة
١٢١١هـ كان من ثقات المُحدِّثين وقد
ولد ونشأ وتفقه في مدينة ثَلا ثم أستقر
بصنعاء خطيباً بجامعها الكبير مع وَرَع
وإقبال على العبادة. ونجله هو المؤرخ
محمد بن لطف الورد المتوفي سنة
١٢٧٢هـ مؤلف كتاب «الروض البَسَام
فيما شاع في قطر اليمن من الوقائع
والأغلام» - خ بمكتبة جامع صنعاء.
وكان قد تولَّى الخطابه في جامع
صنعاء خلفاً لأخيه أحمد بن لطف
الورد المتوفي سنة ١١٩٢هـ.

وينو الوَرْد: من مشايخ بني طَيِّبه في
مغرب عَنَس من بلاد محافظة دَمَار.

وينو الوَرْد: مركز إداري من مديرية
المُدَيخره، وكان سابقاً يتبع في أعماله
بلاد العُدَيْن. فيه يُزرع الوَرَس بكثره
وهو نبات كالسمسم أصفر يُصَبِّغ به
وتتخذ منه الغمره أي الزعفران.

وَأَلِ الْوَرْد: فَرْع من قبيلة «أَلِ
شَمْلَان» إحدى قبائل الصَّبَّعِر من كِنْدَه
حَضْرَموت. ديارهم في رَيْدَة الصَّبَّعِر
وفي وادي سَبْر.

وبيت الوَرْد: قرية في منطقة البَكْرَه
من مديرية الرَضَمَه وأعمال محافظة
إب. تقع في الشرق الجنوبي من مدينة
يَرِيم.

وَرَفْ:

الْوَرِك:

بكسرتين. هو إسم أحد شعاب وادي خِرْيَجْر الواقع في شرق مدينة جِرْيَضَه بحضرموت. أما الشعب الثاني فهو (الْوَرِيكَه) - بكسرتين وتشديد الياء المكسوره - وكلاهما يصبان إلى أرض «رِنْدَة اللِيْنِ فيما بين وادي دَوَعَن و وادي عِيْد».

بالتحريك. قرية في عرض جبل المَصَانِيع الواقع بالغرب من مدينة ثَلا. سكنها نفر من آل الفُلَيْجِي لوجودها بالقرب من بلدتهم، ولذلك قصدهم طلبة العلم للأخذ عنهم.

وَرَق:

بكسر فسكون. عائله من أهل مدينة زَيْد في تهامة. منهم النائب محمد بن أحمد بن محمد وِرْق عضو مجلس النواب - ١٩٩٧م.

وَرَو:

جبل في شمال الِيسِيْمِير، بأعلا وادي تَبْن. يبلغ إرتفاعه ٥٨٧٩ قدماً. وهو جبل أْحَاذ وتسكنه بعض قبائل الحَوَاشِب. وقد أورده الهمداني في صفة الجزيرة باسم (وروه) بإضافة هاء آخر الحروف، وقال أنه من حصون السكاسك.

وادي وَرَو: من وديان جبل حَجَّه، ويصب في وادي عَيَّان - بتشديد الياء - ثم يَنْضَم إلى وادي مَوْر في شمال الظَّفِير.

وَرَو:

بفتح فسكون ففتح. قرية في أسفل شَوَابَه من مديرية ذِيْبِين وأعمال محافظة عَمْرَان. تسكنها فخائد من قبيلة سُفْيَان. ويجوارها مضيق تجتمع إليه

وَرَقَه:

بفتحات. قرية في الضاحية الشرقية لمدينة ذَمَار، على خط الطريق الداهبه إلى رَدَاع والبيضاء. تقع على قمة جبل بُرْكَانِي صغير ينتصب وسط قاع فسيح ينتج الحبوب بأنواعها. كما يقف بالجانب الشمالي الشرقي جبل «اللَّسِي» المشهور. وجبال المنطقة بركانية وفيها معدن الكبريت والرصاص الأسود. وقد سُمِّي نسبة إلى القرية: المهندس أحمد الوَرَقِي رئيس دائرة المشاريع بوزارة المواصلات.

وبيت الوَرَقِي - بكسر الواو والقاف - قرية في جبل أفلح من بلاد حَجُور في شمال حَجَّه.

السيول القادمه من «قَاعِ الْبَيْتُونِ». وتصب في وادي الحَارِدِ الذي يذهب إلى وادي الجَوْفِ. وفي أعلا الوادي ينتصب جبل (بِسْتَوَانَ) المشهور بمناعته. ويُقال أن في مضيق الجبل آثار سدّ لا تزال معالمه شاخصه.

آل الْوَرِيثِ:

ولا شك أن من يتحدث عن آل الوريث لا بد أن يذكر رائد التحديث الأول في عصرنا: الكاتب والمناضل والمصلح الاجتماعي أحمد بن عبد الوهاب بن أحمد بن علي بن يحيى بن أحمد الوريث الذي أصدر مجلة «الحكمة اليمانية» في الثلاثينات من القرن العشرين، وقد قامت المجلة بدور تنويري وإصلاحي بارز في المجتمع كما أسهمت في نشر الثقافة وتطويرها. وقد كان والده شاعراً وقاضياً وأديباً معروفاً، وكذلك أخاه. فهم بيت عِلْمٍ وأدب وثقافة يصعب أن نُشير إليهم جميعاً في هذا الحيز من الكتاب.

الْوَرِيثِيُّه:

وإِ في جنوب الشّمائتَيْن من بلاد الحُجْرِيّه. تسكنه قبائل الأَصَابِيح ومنهم آل سُفْيَانِ.

بَنُو وَرَيْفِ:

من قُرَى بني سِحَامِ في حَوْلَانَ

عائله مشهوره بالعلماء ورجال الفقه والقضاء والأدب، ينحدرون من سلالة العلامه أحمد بن محمد بن إسماعيل بن عبد الله بن الإمام القاسم بن محمد الحَسَنِي المنتهي نسبه إلى الحسن بن الإمام علي بن أبي طالب. وقد اشتهر بلقب الزَورِثِ لأنه وَرِثَ أحد أقربائه، وهو من رجال القرن الثالث عشر الهجري.

ومن مشاهير أعلام هذا البيت: العلامه المحقق عبد الوهاب بن علي بن يحيى بن أحمد الوريث المتوفي سنة ١٣٢٠هـ وقد كان عالماً كبيراً، محققاً للفقه، ومرجعاً في فصل الخصومات، وله مؤلفات مخطوطه توجد في مكتبة جامع صنعاء. ثم ولده العلامه حسن بن عبد الوهاب الوريث الذي تولّى القضاء في غير مكان ومنها مدينة إب التي توفي بها سنة ١٣٥٣هـ. ومن جملة حفدته: الشاعر الكبير

آل الوَازِير:

من البيوت الشهيرة بالعلم والعلماء والقادة ورجال الفكر والأدب. يُنسَبون إلى الوزير العفيف محمد بن المُفَضَّل الكبير ابن عبد الله الحَجَّاج بن علي بن يحيى بن القَسَم بن يوسف الدَّاعي بن يحيى بن أحمد بن الإمام الهادي يحيى بن الحسين ابن الإمام القاسم، المتوفي بهجرة «وَقَشْ» من بني مَطَر سنة ٦٠٠هـ. ويرتفع نسبه إلى الحسن بن علي بن أبي طالب. ومن أكابر أعلام بيت الوزير:

(١) العلامة محمد بن إبراهيم الوزير، المتوفي سنة ٨٤٠هـ وهو مؤلف كتاب «العواصم والقواصم» في الفقه، وله كتاب «آيات الأحكام» مخطوط بمكتبة جامع صنعاء.

(٢) الأديب الشاعر عبد الله بن علي الوزير مؤلف «أقراط الذهب في المفاخره بين الروضه وبئر العَرَب» وهي من أشهر المقامات الأدبية، وله كتاب «جامع المُتون في أخبار اليمن الميمون» بمكتبة الجامع. وقد كانت وفاته سنة ١١٤٧هـ.

(٣) الأمير عبد الله بن أحمد بن الوزير زعيم الثورة الدستورية عام ١٩٤٨م. وقد ضُربت عنقه يوم ٢٩

العاليه بمشارك صنعاء. فيها آل الهَبَل وبنو فَلَاح وبنو عَاطِف وبنو رَمِيش وبنو قِرْبَه.

والوَرِيْف - بلام التعريف - مركز إداري من مديرية مَقْبِنه وأعمال محافظة تَبَز. من محلاته: الأَجِين والرُّويحه.

الوَرِيْقَه:

قرية في منطقة «حَبِيل جَبْر» من مديرية رَدْقَان وأعمال محافظة لَحَج. وهي من المناطق ذوات الآثار، وبها نَفَق يمتد داخل الجبل بطول إثنين ونصف كيلومتر، وإرتفاعه عدة أمتار، وهو المعروف باسم (شِغْب الجَبَل) وكان قد تم إكتشافه عام ١٩٩٧م.

آل الوَزَّان:

عائله من أهل مدينة صنعاء. منهم الفقيه العلامه الأديب أحمد بن حسين الوَزَّان الصنعائي، المتوفي سنة ١٢٣٨هـ. وقد إشتهر بلقب الوَزَّان لأنه كان يشتغل بالتجاره وما يتعلق بأمور الوَزَّن، ثم تفرغ للدرس والأخذ عن كبار علماء صنعاء حتى برز في مجال الفقه والحديث، وله شعر لا يخلو من جوده.

وقد سُجن في حَجَّه ضمن رجال الثورة الدستوريه وله كتاب «حياة الأمير علي بن عبد الله الوزير» وكتاب «الإمام محمد بن عبد الله الوزير». ومن جملة أولاده: الدكتور الطبيب عبد الجليل الوزير.

(٦) العَلَامَة الفقيه المحقق أحمد بن محمد بن علي الوزير، وهو من كبار علماء الشريعة، وقد تولَّى القضاء في غير مكان وله كتاب مطبوع في مجال الفقه والشريعة. وهو والد الأستاذ إسماعيل بن أحمد الوزير الذي يُعدُّ أحد أعمدة القضاء والقانون في عصرنا، وقد تولَّى أعمالاً وزارية عديدة، منها وزيراً للعدل ووزيراً للشؤون القانونية ومستشاراً لرئيس الجمهورية، وله إسهام واضح في تطوير وتحديث وزارة العدل.

(٧) العَلَامَة عبد الملك بن أحمد الوزير، أحد كبار علماء الشريعة ومن أعضاء مجلس النواب (١٩٩٧ م) وهو عضو في لجنة تقنين أحكام الشريعة الاسلامية بالمجلس.

وآل أبي وزير (بناوزير): من الأسر الحضرميه الكبيره التي لعبت أدواراً هامة في مجريات الأحوال في تاريخ حضرموت. ينتهي نسبها إلى الإمام

جمادي الأولى عام ١٣٦٧هـ ضمن قافلة كبيرة من آل الوزير الذين قَدَّموا خيرة رجالهم فداءً للوطن.

(٤) الأمير علي بن عبد الله الوزير.

كان من كبار رجال الدولة بعد خروج الأتراك من اليمن. وقد أسهم في تأسيس الحُكم الجديد وتولَّى إمارة بلاد تعز قرابة عشرين عاماً، وفي ثورة ١٩٤٨م الدستورية أسندت إليه مسؤولية رئاسة الوزراء، ولَمَّا فشلت الثورة أُقتيد إلى سجن حَجَّه حيث ضُربت عنقه. وجميع أولاده نجوم مشرقه في سماء الفكر والأدب، نُشير إليهم بشيء من الإيجاز وهم: الأستاذ إبراهيم بن علي الوزير المفكر الاسلامي المعروف والأمين العام لاتحاد القوى الشعبية. ثم الناقد والأديب والسياسي الأستاذ زيد بن علي الوزير صاحب كتاب «دراسات في الشعر اليمني» وكتاب «محاولة لفهم المشكلة اليمنية» وكتاب «محاولة في تصحيح المسار» وغير ذلك. ثم أخيهم الشاعر الكبير الأستاذ قاسم بن علي الوزير، فالكاتب والناشر الأستاذ محمد بن علي الوزير.

(٥) العَلَامَة الكبير المؤرخ أحمد بن

محمد بن عبد الله الوزير، وهو عالم في الفقه مع مشاركته قويه في غيره،

سعيد بن محمد: العلامة الشيخ عبد الرحيم بن عبد الله بن سعيد الذي إستوطن بلدة (ساه) لذلك يُقال له صاحب ساه، وهو مؤسس المسجد الجامع بها، وله ذُرِّيَّة هناك يُعرفون بلقب (آل الشيخ). كما أن من أحفاده: الشيخ عمر بن سعيد بن عبد الرحيم بن عبد الله بن سعيد بن محمد وهو جد (آل بن طاهر) الموجودين الآن في الغيل.

ومن مشاهير هذا البيت في عصرنا: (١) المؤرخ الكبير الأستاذ سعيد بن عوض باوزير، مؤلف كتاب «معالم تاريخ الجزيرة العربية» وكتاب «صفحات من التاريخ الحضرمي». (٢) الشيخ عبَّد بن صالح باوزير مُنَّصَّب عام آل باوزير، وكذا الشيخ عَبَّاس باوزير مُنَّصَّب القَيْل. (٣) الدكتور الطبيب النائب عوض بن سالم بن سعيد باوزير، عضو مجلس النواب - ١٩٩٧م وهو رئيس لجنة التعليم العالي والشباب بالمجلس. (٤) الكاتب والأديب الأستاذ عباس باوزير، وهو من أبرز الكُتَّاب والباحثين وله مشاركة في أغلب الصحف. (٥) الباحث الأستاذ سعيد بن عبد الله باوزير مدير فرع المركز العربي للدراسات الاستراتيجية بمحافظة حضرموت.

على بن أبي طالب. وقد عُرِفَت بهذا اللَّقب نِسْبَةً إلى رئيس هذه الأسرة: علي بن طَرَاد وزير الخليفين المسترشد والمفتى، وكان جدهم يعقوب بن يوسف قد إنتقل من بغداد إلى حضرموت في القرن السادس الهجري، وهو المتوفي سنة ٥٥٤هـ وقبره في مدينة (المُكَلَّا) بجانب الكثيب الأبيض. وقد إستوطن أبناؤه مدينة (الشَّحر) وتصدروا فيها للتدريس ونشر العلم ونفع الناس، ولم يُعَقَّب منهم سوى إبنه الثالث «عبد الله» الذي خَلَّف ولده «سالم» وهذا خَلَّف ولده «محمد». ولذلك أعتبر (محمد بن سالم بن عبد الله) الجد الأول لآل باوزير. وكان محمد بن سالم من كبار رجال التصوف بالقرن السابع الهجري وتوفي عن ثلاثة من الولد هم (أبو بكر، وسعيد، وعمر). وهذا الأخير هو والد الشيخ عبد الرحيم بن عمر مؤسس مدينة (غَيْل باوزير) وعُقِبَ فيها. كما أن والده هو الذي بنى الغَيْل الأسفل سنة ٦٥٦هـ والذي يُعرَف الآن باسم (غَيْل عُمر). أمَّا سعيد بن محمد فقد توفي بمدينة «حوره» عن سبعة أبناء أشهرهم محمد بن سعيد جد أهل «النَّقَعَة» المدينة الساحلية، وقبره في «غيل باوزير». ومن أشهر أحفاد الشيخ

بنو الوزيفي:

من أهالي مدينة زبيد. يُنسبون إلى
الفقيه العلامة رضى الدين بن
الصديق بن محمد الحكمي الشهير
بالوزيفي، والمتوفي سنة ٩٠٣ للهجرة.

وسخه:

بفتح فسكون ففتح. قرية من مديرية
خيدان في الغرب الجنوبي من مدينة
صغده. كانت تُسمى في الجاهلية
(وسخه) فلما وصلت زكاة أهلها إلى
النبي ﷺ في أول الزكاة قال: من أين
هذا؟ فقيل من وسخه، فقال: بل من
وسحه.

الوسط:

مركز إداري من مديرية الشؤعر
وأعمال محافظة إب. وهو في منطقته
بها آثار قديمة وخاصة في حصن
(السريمه) بفتح فسكون ففتح، الذي
يُعد من أعلا جبال اليمن.

والوسط - أيضاً - مركز إداري من
مديرية عبس وأعمال محافظة حجة.
موقعه أقرب إلى بلاد تهامة الواطية عن
الجبال.

آل وسغان:

قبيله تسكن بلدة «الخواطره» إحدى

وآل الوزير: فرع من قبائل المرزيتق
القاطنه في منطقة نصاب من أعمال
محافظة شبوه.

الوزيره:

مركز إداري من مديرية «قزح
العُذَيْن» وأعمال محافظة إب. وهو
صقع متسع وأرض وسيعه تحتوي على
قري ووديان عديده أكثر مزروعاتها
البن. وفي الوزيره سوق أسبوعي كانت
تقصده قبائل كثيره من الجبال ومن
تهامه. وأما أبرز قراها فنذكر منها:
بُجَيْل، التَّوَجْر، الرَّاهِدَه، المجدوره،
العُثَيْميه، وغيرها.

وقد نُسب إلى هذه المنطقه (آل
الوزيرى) الذين يرجعون في أصولهم
إلى قبيلة الأوس الأنصاريه. ومنهم
الفقيه سليمان بن أحمد بن عبد الله بن
أسعد بن إبراهيم الوزيرى، كان فقيهاً
صالحاً زاهداً ورعاً، وله شعر حسن.

كما كان جده عبد الله بن أسعد من
العلماء الكبار في الفقه والأصول
وصنّف كتاباً في شرح «اللمع» لأبي
إسحاق الشيرازي سمّاه «غاية الطلب
والمأمول في شرح اللمع» في
الأصول. وكان يسكن «ذي هُزَيْم» من
ضواحي مدينة تعز إلى سنة ٦١٣هـ.

وأعمال محافظة مأرب. فيها بنو المنيفي.

قُرَى قبائل هَمْدَانَ الجَوْف، وتقع في نواحي مدينة الحَزْم.

والباوسيم: قبيلة من نُوح تسكن قرية «رُوبه» الواقعة في منطقة الجَوْل من مديرية حَجْر بحضرموت.

ذِي الوِشَع:

بكسر الواو. قرية في مركز الثَّقَلِيَّين من مديرية السَّيَّاني وأعمال محافظة إب.

وَشَاء:

موضع في وادي يَهْر من مديرية يَافِع وأعمال محافظة لَحْج.

وَأَل الوَسَع - بفتحتين - عائله من أهل مدينة صنعاء.

الوِشَاح:

بكسر ففتح الشين. قبيلة من بني صُرَيْم في حَاشِد. يسكنون جبل الظَّاهِر بنواحي مدينة حَجْر.

بفتح فكسر. بلده في جبل مَسَار من أعمال مديرية مَنَاحَه في بلاد حَرَاز. إليها يُنَسَب (نَقِيل وِيسَل) الذي منه الطريق القديمه للصاعد من الحَجِيلَه في وادي سهام إلى مدينة مَنَاحَه.

والوِشَاح: قرية وحي من بني الحَارِث في شمال مدينة صنعاء.

وِيسِن:

وهجرة الوِشَاح: قرية في منطقة «ذِي حُود» من مديرية ضُورَان آيس وأعمال محافظة دَمَار. وهي من مراكز العِلْم القديمه التي كان يهاجر إليها طلبة العِلْم وذلك عندما كان فيها (بنو الوشاح) الذين اشتهروا سابقاً في مجال الفقه والقضاء.

بفتح فكسر. موضع في جبل جَحْلان بالضَّالِع. سُمِّي نِسْبَةً إلى: وِيسِن بن نَمِرَان بن هَعَان بن ينكف بن قَاوِل بن زيد بن يَرِيم ذي رُعَيْن. والمعروف أن سلسلة جبل جَحْلان تمتد من جبل مَشُورَه إلى جبل الند.

وَشَكَه:

بفتح فسكون ففتح. مديرية واسعه

الوِيسِيم:

بكسر ففتح. قرية من مديرية بَدْبَدَه

في الطرف الشمالي من محافظة حَجَّه .
مركزها جبل ضَاعِن . وهي في منطقة
جبلية ولها موقع متميز، حيث تطل من
الجهة الغربية على مديريات: مُسْتَبَا
وَحَرَضُ وَمِيذِي حتى سهل تهامه، كما
تُطل من الشرق على بلاد قَفْلَةَ عِدْرُ،
وتتصل من شمالها ببلاد حَوْلَانَ بن
عمرو بن الحَاف بن قُضَاعه من بلاد
صَعْدَه . كما يحاذيها من جهة الجنوب
جبال الشَّرْفِين، وبها حصنها الشامخ
المنيع في أعلا قمة جبل ضَاعِن الذي
لا يعلوه أي جبل من أي إتجاه .
ويحميه حصنان آخران، أحدهما شمالاً
يُسَمَّى حصن (الْفَرْعَه) والآخر جنوباً
ويُسَمَّى حصن (غُرَابَه) .

الْوَشْرُ:

قرية جوار سوق النَّجْد، عِدَادها من
مركز حَلْيَانَ في مديرية المُذَيْخِرَه
وأعمال محافظة إب . تبعد عن منطقة
«العَنْسِيِّين» في ذِي سُقَال ببضع
كيلومترات . وكان المؤرخ أبو بكر بن
عبد الله الشعبي قد تكلم عنها في
تاريخه وأوردها باسم (رِبَاط آل يحيى)
يقصد اليحيويين من يَافِع، وهم: آل
منصور بن نَضْر .

الْوَشْلُ:

بفتحيتين . إسم مشترك بين عدد من
المناطق، أشهرها وأكبرها جميعاً هي
قرية (الْوَشْلُ) في وادي زُبَيْد - بضم
ففتح - من مديرية عَنَس وأعمال
محافظة ذَمَار . وهي في جنوب مدينة
ذمار بمسافة ٣٧ كيلاً . وقد اشتهرت
في القرن التاسع الهجري لما سكنها
الإمام المنصور محمد بن علي
السُّراجي الحَسَنِي، وأختط بجوارها

ويلحق بمديرية وَشَحَه قُرَى جبل
قاره وجبل بني هِنِي وجبل بني رَزَق،
وجميعها تسكنها قبائل حَجُور بن
أُسَلَم بن عَلَيَّان بن زيد بن جُشم بن
حَاشِد . كما تلحق بها أيضاً أوطان
قبيلة بني سعد التي ترجع في نسبها إلى
حَوْلَانَ صَعْدَه . وفي وشحه طائفه من
سلالة القاسم العِيَانِي من أحفاد
علي بن أبي طالب .

ويعمل أغلب سكان مديرية وَشَحَه
في الزراعة، والبعض قد إنخرط في
خدمة الدولة سواء في المجالات
العسكرية أو المدنية .

مدينة الزَّيْدِيَّة فيرجعون إلى بني الزُّوَاك الحَسَنِيون، ومنهم المؤرخ إسماعيل بن محمد الوشلى مؤلف كتاب «نشر الثناء الحسن المنبئ ببعض حوادث الزمن» وهو في تاريخ تهامه وأعلام رجالاتها، وقد طبع منه الجزء الأول بتحقيق الأستاذ محمد

والوَشَلِي - أيضاً - قرية في منطقة الشَّط من مديرية «قَفْلَة عِدْر» وأعمال محافظة عَمْرَان. تقع بجوار بلدة ذى صُولان» الأثريه.

والوَشَلِي: قرية في بني هَتَان من مديرية السَّوْد وأعمال محافظة عَمْرَان. وهي من بلدان قبائل حاشد.

والوَشَلِي: بلدة ما بين قريتي «دَعَّان» و«اللُّومى» في منطقة ثُلث جبل «عِيَال يَزِيد» بشمال مدينة عَمْرَان. وترجع قبائلها في نسبها إلى بَكِيل إلا أن صريخها لحاشد.

والوَشَلِي: قرية في جبل مُرَاد، من مديرية رَحْبَة وأعمال محافظة مأرب، تقع في الجنوب منها. وهي من ديار قبيلة مُرَاد المِذْحَجِيَّة.

الوشيلية:

قرية في وادي مَرْخَة، شمال شرق بَيْحَان. تسكنها قبيلة «أهل خميس» من اليَسِيَّين.

قرية (الهَجْرَة) وبْنَى فيها مسجداً وسَكْنًا، لذلك قَصَّدها طلبة العِلْم. وكان المنصور محمد قد أعلن دعوته بالأمامه لنفسه، وقامت بينه وبين السلطان عامر بن عبد الوهاب حروب إنتهت بأسره، وتوفي بصنعاء سنة ٩١٠هـ. وتشتهر ذريته بِلَقَب (آل

الوَشَلِي). ومن كبارهم: العلامة المحقق يحيى بن أحمد بن صالح الوَشَلِي، المتوفى سنة ١٣٣٦هـ. وكان متصدراً للتدريس والوعظ والاصلاح بين الناس في بلده، كما كان وَلَدِيه العالمين الجليلين مطهر وأحمد من كبار العلماء ومرجعاً للصلح بين الناس وإرشادهم في مخلاف زُبَيْد وغيره. ثم حفيده العلامة أحمد بن أحمد بن يحيى الوشلى عضو محكمة الاستئناف بصنعاء في أول القرن الخامس عشر الهجري ومن المتصدرين للتدريس بجامع الفَيْحِي. كما أن من هذا البيت العلامة أحمد بن صالح بن صالح الوشلى، المتوفى سنة ١٣٣٨هـ وكان قد تخرج من الأزهر بالقاهرة ثم عاد إلى بلده موجهاً ومرشداً ومدرساً في الفروع والفرائض.

ومن آل الوَشَلِي - أهل ذمار - من ينتهي نسبهم إلى الصحابي الجليل سلمان الفارسي. أمَّا (آل الوَشَلِي) أهل

وَصَاب:

العالى إلى عدد من المراكز الإدارية أشهرها: جبل خَيْر، بني الوائلي، شَجَب، العَوْل، كَبُود، الأَجَبَار، السَّانَه، جَعْر، بني جَفص، بني رَيْبَعَه، الشُّوكَا، الأَثْلوث، بني شَيْبَف، بني النَّمار، عَيْثَان، جبل مَطْحَن، ظَفِرَان، السَّيْف، حَبْر، بني الحَيْشِي، بني كنده ترنس، عَرَّاف، المَناره، بلاد السَّلح، الرُّوضه، بني الحَدَّاد.

وتمتاز مديرية وصاب العالى بجبالها الشاهقة التي كاد تنطح السُحب، وبأرضها الخضراء المثمره المعطاءه التي تحتضن بين جنباتها وفي عَرَساتها العديد من المآثر الحضارية والقلاع الحصينه. ومن أبرز تلك المعالم الأثرية قلعة «الدَّن» والمُسَمَّاة في التاريخ بحصن نَعْمَان - بفتح النون - التي تعود في تاريخها إلى أكثر من ألفي عام. وكذلك قلعة الوائلي، وحصن مَذْنَن في بني كنده، وخرائب مدينة «عَرَّكَبَه» المشهورة في التاريخ والتي لم يبق منها إلا حصنها الذي قيل أنه كانت له سبعة أبواب، وكذا قلعة «شعاف» المسكونه حتى اليوم. هذا عدا المآثر الكثيره في منطقة «القائمه» و«جَعْر» و«كَبُود» و«الجُبُجَب» و«نَقْد» وغيرها.

بضم ففتح بلاد واسعه تشكل في أعمالها «مديرتان» تابعتان لمحافظة دَمَار، هما (وَصَاب العالى) و(وَصَاب السَّافِل). تعود تسميتها إلى: وُصَاب بن سَهْل ابن زِيد بن الجمهور بن عمرو بن قَيْس بن جُشم بن عبد شمس بن وائل بن العَوْت بن جَيْدان بن قَطَن بن عَرِيب بن زُهَيْر بن أَيْمن بن الهَمَيْسَع بن حَمِير الأكبر. وقيل إنه من ولد سبأ الأصغر. وكانت بلاد وصاب جميعها تُعرف قديماً باسم (جُبَلَان العَرَّكَبَه) نِسْبَةً إلى إحدى قراها القديمه والتي كانت حاضرة وُصَاب ومقر سكن الملوك الشُّراحيون الذين حكموها.

وتتصل بلاد وُصَابين من شماليها بوادي يَمَع الفاصل بينها وبين بلاد حَبَيْش وبلاد العُدَيْن، ومن شرقيها بمديرية عُمَه وَقْفَر حَاشِد وبلاد يَرِيم، ومن غربيها ببلاد زَبِيد، ومن جنوبيها ببلاد الحَزْم وجبل رأس.

والمعروف أن مساحه (وَصَاب العالى) تُقدَّر بسبعمائَه كيلومتر مربع يسكنها مائه وستون ألف نسمة يعملون بالزراعة وتربية المواشي والتجارة وآخرون بالمَهَجَر. وتنقسم وصاب

للأرض أو لتبطين الأسرة والكراسي . كما يعملون من القَصَب - الموجود بكثرة في بني سُحْمَل - السِلَال المختلفة الأحجام . ومن المهن الحرفية - أيضاً - صُنْع الفَخَّار المعروف باسم «المَدْر» الذي يُسْتخدَم كأواني للطبخ أو لحفظ المياه . وقد سُمِّي نسبةً إلى جبل مدَّر في بني سُوداه وقَرْضَان . كما تشتهر وُصَاب السافل بالحياكة وصناعة المنسوجات مثل المَعَاوِز . واللحافات والملايا والملابس المختلفة وموطنها الأصلي في بني حَطَّام وبني عبد الله . كما أن عدداً - ليس بالقليل - من السكان قد إهتموا بالثروة الحيوانية والمتاجرة بالمواشي وتربيتها كالأغنام والأبقار وخاصةً في بني سَلَمه وفي وادي الحَسَب وفي جَرْبَان . وهي مناطق أكثر إنتاجاً للجبْن البلدي المعمول من لَبَن المواشي ، وكذلك السَّمْن البلدي ، مع أن تربية الثروة الحيوانية تكاد تُعْم مختلف مناطق المُدِيرية . أمَّا تربية الجِمال فموطنها في «الصَّنَع قَرْضَان» .

وتشمل (وصاب السافل) عدداً من المراكز الإدارية ، لعل أهمها : بني حَطَّام ، وبني سُوداه ، وقَرْضَان ، والمِضْبَاح وفيها مركز المُدِيرية ، وجبل قَوْر ، وبني الحِسَام وفيها حصن يَنَّاخ ،

والجدير بالذكر أنه كانت توجد مدارس دينية إسلامية قديمة قام على تأسيسها علماء أفاضل مثل مدرسة العَلَامه الحُبَيْشِي ، ومدرسة العَلَامه موسى بن عبد الله العِراقِي في ذي مُرَجِي غربي السَّدَف بحصن نَعْمَان ، ومدرسة المَهْدَوِي في قرية جُبَاح في حصن جَعْر .

أما (وُصَاب السافل) فيصل تعداد سكانها إلى نحو مائه وخمسون ألف نسمة ، ولأن هذه المديرية تقع بين واديين زراعيين هما رِمَاع وزَبِيد ، فإن أغلب إشتغال السكان في مجال الزراعة لذلك تمتاز المنطقة بطبيعة ساحرة خلَّابه ، وأكثر مزروعاتها الحبوب على اختلاف أنواعها والبن وبعض الفواكه والنخيل . كما يهتم الأهالي بتربية النحل الذي يجود بأفضل أنواع العسل المنافس للعسل الدَوَعِي والجُرْدَانِي ، وذلك بفضل إتساع المنطقة وكثرة أشجارها وخاصةً أشجار العُلب الكثيفة التي يتغذى عليها النحل . وتوجد في منطقة المجموعى وبني حسام والأجراف والدَّائِر . كما أن أهالي وصاب السافل يشتهرون بالصناعات الحرفية والانتاجية ، ومنها «الحَصِير» الذي يُصنع من سقف النخيل وله إستخدامات عديدة كمفارش

وبني سَلَمَه، وبني معانس وبني عُليْس،
وبني عريف وبني مرجف، وبني
الشَّمَاخ، وبني لَأَهَب، وجبل بني
عباس، وجبل بني عُشَيْم، وبني العزْبُ
والأسالمه، وبني مِرْزَيْج، وغيرها من
المناطق التي تضم عدداً من القُرَى
والمآثر القديمه وخاصةً في حصن
المِضْبَاح الذي يُطلّ على سَهْل تَهامه،
وكذا في حصن يَنَاخ وفي حصن
قَوَارِير، وفي جبل القَاهِره أحد أجزاء
جبال بني حَتَّى، وغيرها.

ومن البيوت المشهوره في وُصَايَيْن:
آل الجَمَيْرِي، وآل الناجيه، وآل
العَفِيف، وآل الوَجِيه، وآل الحِطَامِي،
وآل الوايلى، وآل المِضْبَاحِي، وآل
السَّانَه، وآل يوسف الشَّرَاحِيون، وآل
التِيَاعِي، وآل الهَثَّار، وآل السِّدَح، وآل
شُعَيْب، وآل الحُبَيْشِي، وآل الظُّهْرَه،
وآل الأحمدى، وآل المِذْحَجِي، وآل
الزايدي، وآل المِصْنَف، وآل
الوَادِعِي، وآل الربيعي، وآل السَلْمِي،
وآل الشَّمَاخِي، وغيرهم.

وللعلامه وجيه الدين الحُبَيْشِي
الوُصَابِي كتاب يؤرخ لبلاد وُصَاب،
بمدنها وقراها وخصوبتها ومخاليفها،
أسماء «الاعتبار في التواريخ والآثار»
وهو مطبوع بتحقيق الأستاذ عبد الله
الحُبَيْشِي.

ويُنسَب إلى بلاد وصاب عدد كبير
من الاعلام والمشاهير، نذكر منهم:
أم الدرداء الوصابيه (التابعيه
المشهوره، وزوج أبي الدرداء
الصحابي المعروف). ومنهم ابن أبي
الصنّيف (صاحب التاليف، والمتوفى
بمكة مجاوراً)، ومنهم الشاعر محمد
ابن جَمِير الوُصَابِي الهمداني (المتوفى

ومما سبق يتضح أن بلاد وُصَايَيْن
هي أرض متسعه غنيه بالثروات
والخيرات، وطبيعة أرضها متنوعه ما
بين جبال شاهقه ووهاد ووديان
وقيعان، الأمر الذي جعل من مسألة
الوصول إليها؛ وكذا التواصل فيما
بينها، مسألة شاقه وصعبه، وجعلها في
شبه عُزله منقطعه. ولذلك أتجهت
الدولة إلى الاهتمام بمسألة (الطريق)
التي من شأنها أن تُبَدِّد من هذه العُزله
وتخلق التواصل المطلوب ما بين بلدان
وصاب وغيرها من المناطق. ولذلك
تم شق طريق تربط مدينة دَمَار بوساب
العالي تمر عبر مديرية (مَغْرِب عُنْس)
ثم مديرية (عُثْمَه) وتصل إلى مركز
المديرية بلدة (الدُّن). ومنها طريق إلى
وصاب السَّافِل ومنها إلى تهامه وذلك

منطقة أثرية تحتوي على بقايا نقوش
مُسندِيه وخرائب لبنانيات قديمه .

والوَصْرِي - بإضافة ياء آخر
الحروف - قرية في جبل جُحَاف
بالضَّالِيع .

وَصِيد:

بفتح فسكون . منطقة بالقرب من
جبل خَرَزُ في شمال «العَاَرَه» من مديرية
«طَوْر البَاَحَه» وأعمال محافظة لَحْج .
تسكنها قبيلتي «المزاكمه» و«المحافره»
وهما من قبائل الصَّبِيَّحَه .

الوَصِيرَه:

من قُرَى العَنَسِيَّيْنِ في ذِي سُفَال
بجنوب غرب مدينة إبّ . تقع في وادٍ
مغيول وتسكنها قبائل تنتمي إلى عَنَس .

وَضَار:

بفتححتين . بلده في مركز يَهْر من
مديرية يَافِع وأعمال محافظة لَحْج .

آل الوَضَاحِي:

بطن من قبائل حَوْلَان العالِيه ،
يسكنون في وادي «حَرِيب» بجنوب
مدينة مأرب ومن أعمالها . وهم
فرعان :

سنة ١٦٥١هـ) . ومنهم الصوفي شهاب
الدين أحمد بن سالم الوصابي
(المتوفي بعد سنة ٨٥٠ هـ) . كما لا
ننسى - في عصرنا - الاعلامي والنقابي
الراحل عبد الله الوصابي الذي كان
أول رئيس تحرير لصحيفة (الثوري)
والصحيفة المركزية للتنظيم السياسي -
الجبهة القومية في عدن . كما كان من
أوائل من أنتخب رئيساً لنقابة
الصحفيين اليمنيين في صنعاء وترأس
أكثر من مؤتمر لهم . ولا ننسى أيضاً -
الشاعر والصحفي الراحل أمين عبد
السلام الوصابي رئيس تحرير مجلة
(بلقيس) الذي وافته المنية عام
١٤١٨هـ .

الوُصْر:

بضم الواو والصاد . قرية في ذِي
سُفَال بالقرب من قرية «رَبَاد» . كانت
سابقاً هي المَعْقَل الأول لقبيلة بني
حُمَاد - بضم الحاء - قبل إنتقالهم إلى
«رَبِيدَه» و«ذِي الحَوْد» في بلاد ذِي
سُفَال .

وحصن الوُصْر - بكسر الواو - بلده
فوق تل أثري بوادي عَبْدَان من مديرية
نِصَاب وأعمال محافظة شَبْوَه . تبعد
جنوباً عن نِصَاب بمسافة ١٣ كيلاً .
وقد يُقال لها قرية (ام هَجِيرَه) . وهي

من بلاد الشَّرَفِين في شمال حَجَّه. ينتهي نسبهم إلى الإمام القاسم بن إبراهيم الرُّبَيْسِي الحَسَنِي من أحفاد الحسن بن الإمام علي بن أبي طالب. نذكر منهم العلامة عبد الله بن عبد الله بن يحيى الوضَّاف المتوفى نحو سنة ١٤١٥هـ وكان قد تولَّى القضاء في مدينة حَجَّه، ثم تعين عضواً في المحكمة العليا للنقض والإقرار بديوان وزارة العدل في صنعاء مع قيامه بالتدريس في المعهد العالي للقضاء.

آل وَضَّاف:

قبيله من قبائل العَبْدِيِّين إحدى فروع قبائل سَحَّار بن خَوْلَانَ من قُضَاعه. ديارهم في وادي عَلَاف بالغرب من صَعْدَه.

وَضْرَه:

بفتح فسكون ففتح. جبل بالغرب الشمالي من مدينة حَجَّه. يُشَكَّل في أعماله «مديريه» من مديريات محافظة حَجَّه، تشمل المراكز الإدارية التالية: القحطاني، جبل النَّصِيرِي، بني دَعْقِين، بني طَفِيان، العِمَيْسِي.

وفي جبل وَضْرَه عدة قلاع، منها: قلعة السباعي، وقلعة النصيري، وقلعة

الفرع الأول: (القراميش)؛ وهم: بنو عمرو، وبنو هَيْسَان، وبنو ذِيَاب، وبنو أحمد، وبنو علوان، وبنو نهبل، والمناصير، ثم بنو سكران في الحَرَجَه والأغبل وهم بنو عميران وبنو صُبَيْح وبنو الجَحِيْزَا وآل أُغْوَج سَبْرُ. ويقال لمنطقتهم «حَرِيبُ القَرَامِيْش» وهي منطقتهم فيها مزارع الثَّن.

الفرع الثاني: (آل جَهْم)، وهم: آل علي بن فلاح، وآل محمد بن فلاح، وآل قعشل بن فهيد ومنهم آل دِحْرِيْج الزَّايْدِي وآل طُعْنِيْمَان وآل رِفَيْشَان وآل سالم وآل الأقرع وإبن حريم والحماجره في صُرَوَاح.

وآل الوضَّاحي: قبيله من شَرْعَب، سُمِّيت نِسْبَةً إلى بلدة (الوَضِيْحَه) في منطقة (الأمْجُود) من مديرية (شَرْعَب السلام) وأعمال محافظة تَعِز. منهم الفقيه العلامة محمد بن زياد الوضَّاحي الشَّرْعَبِي المتوفى سنة ١١٣٥ هـ. وكان أحد الأئمة فقهاً وعِلْماً وورعاً. ولد ونشأ في شَرْعَب ثم سكن زَبِيْد وصار مفتيها العام، وله مؤلفات عديدة في اللغة وفي الفرائض وفي الحساب وفي علم الكلام وغيره.

بنو الوضَّاف:

بفتح فتشديد الضاد. عائله معروفه

المَلْحَه، وقلعة مرواح، وقلعة عِرَّان،
 وقلعة الحَير، وجبل قحطان. وجميعها
 تحتوي على آثار قديمه.

وَضِيح:

وفي مدينة الوضيع كان مولد الفريق
 عبد ربه منصور هادي نائب رئيس
 الجمهورية. أمَّا أهم قُرَى مركز الوضيع
 فهي: الكَذره، قَرْن أمرهين، أمْضْرَه،
 القشيعه، الحُصن، الحَييل، كدهيه،
 وادي معكث، مَجْدب، سَمَعان،
 وغيرها.

الوَطْئَه:

مركز إداري من مديرية حُبَيْش
 وأعمال محافظة إب. فيه عين ماء
 جاريه. وقد سُمِّي (الوَطْئَه) لوقوعه في
 أسفل جبل حُبَيْش.

والوطئه - أيضاً - قرية في وادي
 جبير - بكسر الحاء - من ذي سُقَال.
 تقع في منطقة مغبولة ذات تَرْبَه خِضْبَه.

والوطئه: بلده في «شَرْعَب الرُّوْنَه»
 بالشمال الغربي من مدينة تَعِز. فيها
 بني حزام وبيت الوداعي وبيت
 العديني.

الوَطْح:

بفتح فسكون. بلده في مركز مَرَّخَه

قرية في أعلا وادي «أَبْرَاد» بشمال
 جبل «صَافِر» من أعمال محافظة
 مأرب. تقع بجوار منطقة العَلَم.

ويبو وَضِيح: قرية قديمه في شمال
 مدينة مَعْبَر من منطقة «عُلُو جَهْرَان»
 يُقال لها اليوم (الحَرْبَه) لأنها كانت قد
 تعرّضت للخراب ثم عادت إليها
 الحياة. وهي من مصبّات وادي سَرْبَه.

الوَضِيحَه:

جبل في منطقة الأَمْجُود من أعمال
 مديرية «شَرْعَب السَّلَام» في شمال
 غرب مدينة تَعِز، وإليه يُنسب آل
 الوضّاحي.

الوَضِيْع:

بفتح فكسر. مركز إداري من مديرية
 لُوْدَر وأعمال محافظة أبين، سُمِّي نسبةً
 إلى عاصمة المديرية بلدة «أَم وَضِيْع»
 الواقعه في الجنوب الشرقي من «لُوْدَر»
 بمسافة ٣٧ كيلاً. وهي قرية فيها
 مساكن قبائل «أهل بَلَيْل» الذين ينتمون

من مديرية الصعيد وأعمال محافظة شَبْوَه. تسكنها فخاخذ من قبيلة هَمَام (هَمَامِي) أحد بطون قبائل العَوَالِق

العُليَا، وهم: آل شمالان وآل مسفير وآل ذِيَاب.

وَعْر:

بفتح فسكون. بلده في بني صَوْلَان بجبل عَلْكَمَه من مديرية «الْمِفْتَاَح» وأعمال محافظة حَجَّه. ذَكَرَهَا الهمداني ضمن وِديَان مغارب حَاشِد، كما وَرَدَتْ في بعض النقوش المُسندِيَه. وثمة قرنتان تحملان ذات الاسم، إحداهما في جبل بني مُسَلَّم بمغارب مدينة «يَرِيم»، والأخرى في جبل قُرَان من مديرية جبل الشَّرْق في آيس.

والوَطْح - أيضاً - قرية في وادي يَهْر من مديرية يَافِع وأعمال محافظة لَحْج. تقع بجوار منطقة «بين الواديين» في شرقي «ضبه». وإليها تُنسَب قبيلة (الوَطْحِي) لإحدى قبائل «حَمِير الجبل» وتنقسم إلى الفخاخذ التاليه: أهل عوض ناصر، أهل جابر، أهل جعفر، أهل عوضان، أهل بن سبعة، أهل الحاصل.

الوُطِي:

بضم الواو فكسر الطاء. من جبال «نجد العَوَاير» في الشرق الشمالي من سَيِّثُون بوادي حضرموت. ومن الجبل بيتدى مسيل وادي عَيْدِيد.

الوِغْرَه:

قرية كبيره في جبل الضَّالِح. تقع على الجانب الجنوبي من المطار، وتقابلها من الشمال قرية «كَوْلِبَه». وهي تدخل في عِدَاد قُرَى بلاد الشَّرَاف التي تُعْتَبَر من أكثر البلاد الضالعيه حقولاً للقات.

الوِغَارِيَه:

قبيله من المَعَازِبه لإحدى قبائل الأشاعره. يسكنون مديرية المَنْصُورِيَه في شمال بيت الفقيه.

والوِغْرَه - أيضاً - قرية في منطقة «حَيْبِل جَبْر» من مديرية رَدْفَان وأعمال محافظة لَحْج. وهي من قُرَى قبيلة القَطِيْبِي المتفرعه من الأَجُود.

وَعَال:

بكسر ففتح. قرية في بلد دُبَيَان من والوِصْرَه: قرية في جنوب مدينة

وَعْلَانُ:

بكسر فسكون. قرية كبيرة بجوار طريق صنعاء الجنوبية، على بعد نحو ٢٥ كيلاً منها. وهي من أعمال مديرية (بلاد الرُّوس) وبها مركز المديرية، أما قبائلها فتنتهي إلى سَنَحَانَ. وترتفع منطقتها عن سطح البحر سبعة آلاف قدم. كما تحتزن أرضها كثيراً من آثار الحميريين وخاصةً في «بيت ضبعان» القريه منها.

(وَعْلَانُ) - بضم أوله قرية عامره من مديرية نَاطِع في شمال البَيْضَاء. سُمِّيت نِسْبَةً إِلَى: وَعْلَانِ بْنِ رَدْمَانَ بْنِ وائل بن العَوَثِ بْنِ جَيْدَانَ. تقع على مقربة من خرائب مدينة (المِغْسَالِ) المشهورة، ويُقال لموضعها (الحَرْبِ). وقد كانت منطقة وَعْلَانِ - هذه - مقراً لأقبال مُرَادِ أَحَدِ بَطُونِ مَدَجِجٍ، كما شاركت قبائلها في الفتوح الإسلامية ومنهم فخائل نزلت مَصر وأستوطنتها.

(وَعْلَانُ): من قرى الأزارق في الضَّالِجِ. تقع في وادي مشوره، وتعتمد الزراعة فيها على مياه الأمطار التي تتلقاها من السيول النازله من جبل مشوره وغيره من الجبال المحيطة.

وتجدر الإشارة إلى أنه توجد في جبل (الأغرُوق) من بلاد القَبِيظَةِ قرينتان

«الحُوَظَه» عاصمة محافظة لَحْجِ. يسكنها العَرَبِيَّة من أشهر قبائل لَحْجِ. وهي تابعه في أعمالها لمديرية «تَبْنُ». كما توجد في المديرية قرية أخرى تحمل ذات الاسم وتقع في نواحي «المَسَيْمِيرِ» بأعلا وادي تَبْنُ، وتسكنها قبيلة الحَوَائِثِبِ.

والوَعْرَه: قرية وحصن في منطقة (حَبَّاز) من مديرية العُدَيْنِ وأعمال محافظة إب. بها طائفة من المشائخ (آل الشَّهَارِي) الذين نجعوا إلى المنطقة من جبل شهاره في القرن الحادي عشر الهجري.

والوَعْرَه حصن في جبل مِلْحَانَ بالمحويت. يقع أعلا قرية بَرَأع، ويعود تاريخه إلى أيام القرامطة وله سور ضخمة وبوابه من الأحجار الكبيرة، وبداخله بَرَكٌ للماء وتُؤب للحراسه ما زالت قائمه.

والوَعْرَه: من قُرَى جبل عمامه في مأويه، بمشارق مدينة تعز.

وَعَشَه:

بفتح فسكون. قرية في منطقة «السَيِّم» بمشارق وادي حضرموت. وهي من ديار قبيلة المَنَاهِيلِ.

زيدبن الصَّدَف أحد بطون كنده. لهم قرية يُقال لها (مكان آل الوَعَل) في جنوب مدينة شِبام حصرموت. وإليهم يُنسب (وادي الوَعَل) الذي يصب في وادي عِدْم. وهؤلاء غير (بنو الوَعَل) الساكنين بمدينة تَرِيم، فالأخيرين يُنسبون إلى الشيخ على بن محمد الخطيب المُلقَّب بصاحب الوَعَل. قيل أنه سُمي كذلك لأنه لم يجد أضحية يضحى بها في العيد ويوسع بها على عياله لضيق حاله المادي وكان يرجو الله أن يُسخر له أضحيه فصادف خروج وغل كبير من الجبل الذي يقع جنب داره ولعله جبل الفُرَيْط بتريم ودخل داره فأقفلوا عليه الباب وضحى به الشيخ، وبعضهم يعدها كرامه له من الله ولهذا سُمي بصاحب الوَعَل، وكانت وفاته سنة ٦٤١هـ. حكاه مؤلف «إدام القوت».

وجبل الوَعَل: يقع على مقربة من جبل العرقة، في منطقه تتوسط ما بين (وادي حَجْر) شرقاً، و(وادي ميفعه) غرباً. وهو على ارتفاع ١٤١٠ متراً عن سطح البحر.

وَعَلْه:

بكسر فسكون ففتح. قرية كبيره من

تحملان إسم (وعلان الأعشار) و(وعلان الصفيحه). كذلك توجد قرية (وعلان) في جبل القارّه من مديرية رُصْد وأعمال محافظة أبين.

وَعِل:

صَبَطَهَا الْجَنْدَى بفتح الواو وخفض العين. وهي قرية وواد في جبل الدّامع من مديرية السّياني وأعمال محافظة إب. كان عدادها - سابقاً - من مخلاف صَهْبَان، وإليها تُنسب الفقيه الشاعر أبو بكر بن محمد العنسي الوَعلي، المتوفي سنة ٥٦٧هـ.

والوَعَل - بفتحات - قرية أثرية في نواحي مدينة صُرَوّاح، على مقربة من قرية (أَرَاك)، تسكنها فخاند من قبيلة (جَهَم) إحدى بطون قبائل حَوْلَان العاليه. ومنهم آل رِفِيشان وآل عَمِير وآل العَبَال وآل صُوَيْلح.

والوَعَل: قرية في بني صَبِيَّان من حولان العاليه، شرقي مدينة صنعاء.

والوَعَل - بفتح فسكون - من قُرَى جبل الشُّرق في آيس. تقع بجوار (بيت الجَمْرَة).

والوَعَل - قرية في بني سُؤَيْد من مديرية صُؤْرَان آيس. وهي أعلا وادي سيهَام.

وآل الوَعَل: قبيله من ولد وَعَل بن

والحالكة هي إحدى قبائل سَيَّان.

آل وَعَيْل:

بكسر ففتح فسكون. قبيله من العَوَامِر، يسكنون في «حريضة» بوادي دَوْعَن. ينتمي إليهم الكاتب الصحفي: مُنيف الوعيل المحرر بجريدة «شباب».

وبيت وَعَيْل: قرية في أَرْحَب بشمال صنعاء. تسكنها بعض قبائل بني دُبَيَّان.

وبيت الوعَيْل: قرية وحي في جبل شَسْحَب من مديرية النَّادِرَة وأعمال محافظة إب.

الوفائيون:

قبيل ينتمي إلى الصَّوَّار بن عبد شمس بن وائل بن الغوث بن جَيْدَان بن قَطْن بن عُرَيْب بن زُهَيْر بن أيمن بن الهُمَيْسَع بن جَمَيْر بن سبأ. قال الهمداني - في القرن الرابع الهجري - أنهم يسكنون «بيت اللأبْدَر». وهي قرية في شرقي جبل مَسَوْر وعِدَادَها اليوم من مركز «بني العَبَّاس» وأعمال مديرية «ثُلا».

وقا:

بلده وحي من مديرية الصعيد في شَبْوَه. تقع على مقربة من «مقيصره».

قُرَى دَيْفَان بمديرية رَيْدَه وأعمال محافظة عَمْرَان. سُمِّيت نِسْبَةً إلى قبيله تنحدر من بني عُرَيْب بن جُشَم بن حَاشِد.

وتحمل ذات الاسم قرية من مركز «القاعده» في وُصَاب العالي وأعمال محافظة دَمَار. كما أن (آل وَعَلَه) فخذ من ذِي أَصْبَح، من جَمَيْر حضرموت. وهم من القبائل التي نَزَلت مصر أيام الفتوح.

والوَعَلَه - بلام التعريف - قرية في منطقة «القَبْلَه» من مديرية مِلْحَان وأعمال محافظة المَحْوَيْت. وكلمة «الوعله» تعنى الموضع المنيع من الجبل.

الوَعْلِيَّه:

بتشديد الياء. قرية في الجَبَر الأَعلا من مديرية (المِفْتَاح) وأعمال محافظة حَجَّه. تقع في شرق مدينة المَحَايِشَه بمسافة يسيره. ومن ساكنيها: بيت مَسْعُود وبيت الجَامِحِي.

آل وَعِوَع:

فخيده من آل بلغيث، من الحالكة. تقطن في بلدة كُوكَه - بضم فسكون - من قُرَى مديرية دَوْعَن بحضرموت.

وَقَاح:

العَقِيْق بِمَدِيْرَةِ الْحَشُوْهِ فِي شَرْقِي مَدِيْنَةِ صَعْدَه .

حصن وبلده في جبل بنى سبأ من مديرية (القفر) وأعمال محافظة إب. وثمة قرية أخرى تحمل ذات الاسم في مديرية «السَّوَادِيَه» من بلاد البيضاء.

الْوَقْب:

بفتح فسكون. بلدة في جبل المَحَاطِشَه بِالشَّرْقِ مِنْ مَنطِقَةِ حَجْر. كما توجد قرية أخرى بذات الاسم في جبل وَضْرَه. وكتلتاهما من أعمال محافظة حَجَّه.

آل وَقَار:

بلده لبني عُبَاد مِنْ بَنِي جُمَاعَه، عِدَادُهَآ مِنْ مَدِيْرِيَّة (مَجَز) فِي شِمَالِ غَرْبِ صَعْدَه.

الْوَقْبَه:

قرية في وادي حَبَّان مِنْ مَدِيْرِيَّة الصَّعِيدِ وَأَعْمَالِ مَحَافِظَةِ شَبْوَه. وَأَصْلُ الْكَلِمَةِ: النَّقْبَه فِي الصَّخْرَةِ يَجْتَمِعُ فِيهَا الْمَاءُ.

وآل وقار - بالزاي - من قُرى مديرية الزَّاهِرِ فِي الْجَوْفِ.

وَقَاش:

قريتان في غربي مدينة ذَمَار، الْأُولَى عِدَادُهَآ فِي «بَنِي طَيِّبَه» مِنْ مَدِيْرِيَّة «مَغْرِبِ عَنَس». وَالثَّانِيَّة فِي مَنطِقَةِ «الْمِطْبَابَه» مِنْ مَدِيْرِيَّة عُنْمَه.

الْوَقْر:

بفتح فسكون. مركز إداري من مديرية شَبْدَا فِي مَغَارِبِ مَحَافِظَةِ صَعْدَه. تَسْكُنُه قَبِيْلَةُ آلِ الْوَلِيدِ مِنْ قَبَائِلِ حَوْلَانَ بْنِ عَمْرٍو بْنِ الْحَافِ.

والباقاش - بتشديد القاف - فخيذه من القثم إحدى قبائل سَيِّبَانَ. ديارهم فِي «شِيرَجِ الْعُوَيْلِ» بِضَمِّ الْغَيْنِ، وَهِيَ مِنْ قُرى وَادِي النَّبِيِّ فِي أَعْلَى دُوْعَنِ بِحَضْرَمَوْتِ.

وَالْوَقْر - أَيضاً - قَرِيَه فِي جَبَلِ وَشَحَه بِالْأَطْرَافِ الشَّمَالِيَه مِنْ مَحَافِظَةِ حَجَّه.

آل وَقَان:

آل وَقَزَان:

بضم فسكون. من قُرى وادي فخيذه من آل بلحارث، تسكن وادي

وَقَش طائفه من بني الوزير، كما أن بها قبر جدهم الأمير العفيف محمد بن المفضل الكبير ابن عبد الله الحجاج بن علي بن يحيى بن القسَم بن يوسف الداعي بن يحيى بن أحمد ابن الإمام الهادي يحيى بن الحسين، المتوفى سنة ٦٠٠هـ.

وتجدر الإشارة إلى أن ثمة قريتان تحملان ذات الاسم (وَقَش)، وكلتاها من أعمال محافظة دَمَار. الأولى في منطقة «يَعْر» من مديرية عَسَس، والثانية في «بني عُصَيْن» من مديرية عَثْمَه. كما توجد قرية كبيره باسم (وقش) في مديرية رَدَاع وأعمال محافظة البيضاء، وهي لقبيلة آل مَهْدِي من قَيْفَه.

الْوَقْشَه:

من قُرَى «عِيَال منصور» إحدى قبائل «يَنْهَم» في شمال شرق صنعاء. تحمل محلاتها الأسماء التاليه: نُوح، بني شدَّاد، بني طاهر، بيت الدَّيْب، بيت كُنْدَس، بيت سِغْدِين، بيت مُظْفَر، بيت مَعُور، بيت شَيْحَان، محل فيل، المعينه.

بَنُو وَقَيْد:

بفتح فكسر فسكون. مركز إداري من مديرية «بِلَاد الطَّعَام» في رَيْمَه ومن

عَسِيلَان من مديرية بَيْحَان وأعمال محافظة سَبُوه. من قراهم: مُقَنَّع والِحَمَى.

وَقَس:

بلده في وادي مَقْعَر من مديرية «حَبْ والشَّعْف» بمحافظة الجَوْف. فيها فخائد من قبائل بَكِيل.

وَقَش:

بلده أثره في منطقة (بني قَيْس) من مديرية بني مَطَر وأعمال محافظة صنعاء. قال السِّيَاغِي: هو محل محفوف بالأشجار والأنهار والآثار القديمه والقبور التي عليها الألواح المكتوبه، وهو أحسن محل في المنطقه. وكان قديماً مقراً وقاعدة للعلماء المُطْرِفِيَه (نسبة إلى أستاذهم الشيخ مُطْرَف بن شهاب، من علماء الزيديه) وقد إتهمهم الإمام عبد الله بن حَمَزَه (المتوفى سنة ٦١٤هـ) بالمخالفه في الرأي والاجتهاد حتى أنتقم منهم وأبادهم.

ومن مشاهير علماء المُطْرِفِيَه:

يحيى بن الحسين بن عبد الله اليَجِيرِي (ت ٥٧٧هـ) وعلى بن أحمد بن أبي رُزَيْن، وأبو السعود بن المنصور أبي ثور الحُبُصِي؛ وغيرهم. وكان في بلدة

وأعمال محافظة حَجَّه. تسكنها فخاند
من قبائل حَجُور الشام.

آل الْوَقَيْش:

من قبائل حَوْلَان بن عمرو بن
الحاف. يسكنون مديرية (سَاقِين) في
الغرب الجنوبي من صَعْدَه. من
فروعهم: آل وَاصِل، وآل هَيْلَان، وآل
حَدْبَان، وآل عَسْكَر، وآل عَيْدَا.

وبنو وَقَيْش: محل في قلعة حُمَيْد
من مديرية (الشَّغَادِرَه) وأعمال محافظة
حَجَّه.

والْوَقَيْشِين - بالثنويه - مركز إداري
من مديرية (مُنْبَه) وأعمال صَعْدَه. وهو
أيضاً من ديار قبائل حولان بن
عمرو بن الحاف. وفيه من القُرَى:
الذاري، ونَشْوَان والمَخْلَب، وغيرها.

وَقَيْط:

بلده في منطقة «العَرَش» من مديرية
«ماهليّه» وأعمال محافظة مَارب. وثمة
قرية أخرى - في محافظة مَارب -
بذات الاسم، تقع في جبل السَّحْل من
مديرية الجُوبَه حيث مساكن قبائل
مُرَاد.

والْوَقَيْط: منطقه في نواحي جبل
العَبْر، بالغرب الشمالي من وادي

حضر موت.

أعمال محافظة صنعاء. يقع في منطقة
تشتهر بزراعة البُن والحبوب وفواكه
المنجه والموز. كما يعمل الزُّرَّاع في
تربية المواشي.

وبيت الْوَقَيْدِي: بلده وعشيرته في
منطقة «حَمَام علي» الواقعة في أحضان
جبل «الجاهلي» من مديرية ضُورَان
آيس وأعمال محافظة ذَمَار.

وَقَيْر:

بفتح فكسر فسكون. بلده في منطقة
«ثواب أسفل» غربي مدينة إب. كانت
من الأماكن التي يقصدها طلبة العلم،
حيث سكنها - بالقرن السادس الهجري
- العلامة الفقيه المحقق يحيى بن عبد
الله المليكي المدحجي أحد أساتذة
سيف السنّه أحمد بن محمد البريهي.

كما سكنها العلامة المحقق قاسم بن
أحمد اليحيري لما تَوَلَّى شؤون
الأوقاف فيها، وهو الذي تولى توسعة
عمارة مسجدتها، وكانت وفاته سنة
٨١٨هـ. كما يُنسب إلى القرية القاضي
أبو بكر بن أبي القاسم الوقيري، قاضي
الشريعة والمتوفي بمدينة تعز سنة
٩٢١هـ.

الْوَقَيْرَه:

بلده في بني هَنِي من مديرية وشَحَه

والوقيط: من قُرى منطقة «حُطَيْب»
 في شَبْوَه. وأصل الكلمه: الحفره
 تَجْمع ماء المطر.
 قبائل ذو حُسين بن عَيلان من بَكِيل،
 وهم الشَعَابِيه الساكنين بوادي الِئِيل -
 بكسر ففتح - الواقع بمنطقة الحَشَعَه من
 مديرية رَجُوزَه في بَرَط.

وَكَاب:

وَكِيَه:

حصن في جبل الأزارق بالضالع.
 فيه خرائب آثار قديمه. وهو جبل
 منتصب له حصانه وسيطره على ما
 حوله من المناطق.

بكسر فسكون ففتح. مركز إداري
 من مديرية «المَعْرَبَه» وأعمال محافظة
 حَجَّه. يقع شمال جبل «عَقَّار» وفيه
 عاصمة المديرية. كما تسكنه فخاند من
 قبائل حَاشِد ومنهم: بنو الشُّومِي وبنو
 يَغْقُوب وبنو مَحَارِش وبنو عَسَلَه وبنو
 شِغْلَان وبنو أَسْعَد.

الْوَكْر:

بفتح الواو. من قُرى وادي الحَبار
 في عَسَس. تبعد جنوباً عن مدينة دَمَار
 بنحو ٢٠ كيلاً. من مزرعاتها:
 الحبوب والقات. وقد كانت قديماً من
 عَبيده يَريم ثم هى اليوم من أعمال
 دَمَار.

الْوَلَجَه:

بفتحات. قريه في السفح الغربي
 لجبل مِلْحَانَ بالمَخُويت. تقع بالشرق
 من مدينة الزيدِيَه في تهامه، وتسكنها
 قبائل المَعَازِيَه.

والوكره - بإضافة هاء - حصن وقريه
 من مركز «الروضه» في جبل مِلْحَانَ
 بالمَخُويت.

الْوَكْفَه:

والوَلَجَه - أيضاً - قريه في مركز
 «يَبْعُث» من مديرية حَجْر بحضرموت.
 فيها آل بابحيث من قبائل سَيَّان.

قريه في منطقة «الطَّلح» من مديرية
 عَزْمَا وأعمال محافظة شَبْوَه. تقع أعلا
 وادي ينجل.

وَلِخ:

بفتح فكسر. قريه في منطقة «حَيِيل»
 جَبْر» بالطرف الشمالي من جبل رَدْقَان.

آل الوكيش:

فخيلده من «آل كَتَّان» أحد فروع

وَلَعَانُ:

إبراهيم بن ثُبَّع بن علي بن منصور المنصوري المتوفي سنة ٦٨٦هـ وكان فقيهاً محققاً وللناس فيه إعتقاد، وأصله من قرية «الْقَدَمَة» المجاورة لهذه البلده.

جبل بالقرب من قرية الطَّلْح في شمال صَغَدَه بمسافة ١٥ كيلاً. تسكنه قبائل من سَحَار بن خَوْلَان. قال الرَّيْسِي: من الجبال الشهيره في صعدة جبل ولعان وتمتد منه جبال العَشَّه وريبع وجبال نَقَّعه.

والوَلِي: بلده في منطقة «عَمِيد» من مديرية السَّيَّانِي وأعمال إب. سكنها بعض علماء آل البريهي.

الْوَلِي:

والوَلِي: قريه في نواحي مدينة «حَرْيَب» بالجنوب الشرقي من مأرب.

قريه في جبل سَيْرَان الغربي من شَهَارَه. تقع على مقربه من بلدة «الْعَيَّازِرَه». ومنها «آل الوَلِي» أهل جبل كَرْكَبَان الذين يرجعون في نسبهم إلى الإمام المنصور الحسين بن المؤيد القاسم بن المؤيد محمد بن الإمام القَسَم بن محمد الحَسَنِي المتوفي بشهارة سنة ١١٣١هـ.

وآل الوَلِي: فرع من آل الزَوَّك أهل الزيدية في تهامة من أحفاد الإمام علي بن أبي طالب. إليهم تُنسب قرية «دَيْر الوَلِي» وهي قرية كبيرة تقع في الشمال الشرقي من مدينة الزيدية.

الْوَلِيَّاتُ:

بضم ففتح فسكون الياء. قريه في مركز الظليعه من مديرية دَوْعَن بحضرموت. فيها آل أبي سالم (باسالم) من قبائل الدين.

والوَلِي - أيضاً - قريه في بني هِنَان من مديرية السُّود وأعمال محافظة عَمْرَان.

بَنُو وَاَلِيْد:

بفتح الواو. قبيله تسكن قرية «قريض» بمديرية مُؤدِيه في أَيْتِن. النسبه إليهم: وَاَلِيْدِي. وهي من قبائل جَيْشَان.

والوَلِي: قريه بجوار حُصن المَنَار في جبل ضُبُورَان آيس. سَكَنها بعض علماء آل السَّلَامِي.

والوَلِي: قريه في مركز الصَّفَه من مديرية «ذي السُّفَال» وأعمال محافظة إب. لعلها سُمِّيت نسبةً إلى الفقيه علي بن أسعد بن محمد بن علي بن

عالمًا زاهدًا ورعًا، وتوفى سنة ١٤٠٣هـ.

وآل باوَهَاب: عشيره من العلويين الحضارم، يسكنون قرية «بَضَه» - بكسر ففتح - في وادي دَوْعَن. ومنهم طائفة في وادي مَيْقَعَه من أعمال محافظة سَبْوَه.

آل وَهَّاس:

بفتح الواو مع تشديد الهاء. فخيزه من قبائل رُهْم - بضم فسكون - إحدى قبائل سُفْيَان من بَكِيل. يسكنون ضمن قبائل حَارِف من حَاشِد.

وآل وَهَّاس - أيضاً - من قبائل ذو حُسَيْن بن غَيْلَانَ، من بَكِيل. منازلهم في منطقة «الْيَتْمَه» من مديرية «حَب» والشَّعَاف وأعمال محافظة الجَوْف. إليهم ينتمي القاضي العلامة محمد بن حسن وَهَّاس المتوفى سنة ١٣٢٣هـ، وكان فقيهاً مُحَدِّثاً تُصَدَّر للقضاء في دَمَار وفي هِجْرَةَ الدَّارِي مع إشتغاله بالتدريس، ومن جُمْلَةٍ من أخذ عنه: القاضي عبد الله بن محمد العَيْرِي.

وآل وَهَّاس: عائله من أهل مدينة صنعاء. تنحدر من سلالة الأمير صارم الدين وَهَّاس بن أبي هاشم بن محمد بن حسين بن حمزه المتوفى سنة ٦٤٠هـ.

وينو الوَلِيد: بطن من قبائل مَرْهَبَه من بَكِيل. به سُمِّيت عدد من الأماكن والقبائل. منها قرية «بنو الوليد» في جبل سَارِع من أعمال محافظة المَحْوِيَت، وكذا «بنو الوليد» في الحَيْمَةَ الخارجية من أعمال محافظة صنعاء.

وينو الوَلِيد: من قبائل حَوْلَانَ بن عمرو بن الحاف بن قُضَاعَه. يسكنون جبل «شِدَاء» الواقع بالأطراف الغربية من صَعْدَه.

وينو الوليد: فرع من حضرموت القبيله، منهم جِفص بن الوليد الحضرمي الذي وُلِّي مَصر من قِبَل الخليفة هشام بن عبد الملك.

الوَنَّان:

بلده في غربي «قَفْلَه عِدْر» من أعمال محافظة عَمْرَانَ. وهي من مساكن قبيلة «السُّكَيْبَات» إحدى قبائل عِدْر من حَاشِد.

بنو وَهَّاب:

بطن من بني الفَيَّاض، إحدى قبائل حَمِير. إليه ينتمي القاضي العلامة محمد بن ناجي الوهَّابي مفتى مدينة إب في القرن الرابع عشر الهجري، وكان

والمُنْتَهِي نَسَبُهُ إِلَى الْحَسَنِ الْمَثْنِيِّ بْنِ الْحَسَنِ السَّبِيطِ بْنِ عَلِيِّ بْنِ أَبِي طَالِبٍ. وَكَانَ ابْنُهُ الْحَسَنُ بْنُ وَهَّاسٍ قَدْ دَعَى إِلَى نَفْسِهِ بِالْإِمَامَةِ سَنَةَ ٦٥٦ هـ. وَمِنْ هَذَا الْبَيْتِ فِي عَصْرِنَا الْاِقْتِصَادِي الْمَعْرُوفِ فَهْمِي وَهَّاسٍ.

لمحافظة حَجَّه: (١) قرية في جبل ضَاعِنٍ من مديرية وَشَحَه. (٢) قرية في مركز الحماريين من مديرية كُشْر. (٣) بلده لبني المهدي من مديرية «كُحْلَان الشَّرَف». (٤) قرية لبني حفيظ في مديرية «أَفْلَح الشَّام». (٥) قرية من رُبْع البُونِي في مديرية بني قَيْس الطُّور. (٦) قرية من مديرية الشَّعَادِرِه. كما توجد بلده وقبيله في مديرية بَاغِل من أعمال محافظة الحُدَيْدِه تحمل اسم «بني وهان». ولعل هذه الأوطان جميعاً ترجع في تسميتها إلى: وَهْنِ بْنِ مَالِكٍ مِنْ وَلَدِ عُرَيْبِ بْنِ جُشَمِ بْنِ حَاشِدِ.

والمُنْتَهِي نَسَبُهُ إِلَى الْحَسَنِ الْمَثْنِيِّ بْنِ الْحَسَنِ السَّبِيطِ بْنِ عَلِيِّ بْنِ أَبِي طَالِبٍ. وَكَانَ ابْنُهُ الْحَسَنُ بْنُ وَهَّاسٍ قَدْ دَعَى إِلَى نَفْسِهِ بِالْإِمَامَةِ سَنَةَ ٦٥٦ هـ. وَمِنْ هَذَا الْبَيْتِ فِي عَصْرِنَا الْاِقْتِصَادِي الْمَعْرُوفِ فَهْمِي وَهَّاسٍ.

آل الْوَهَّاشِي:

بِكسر الواو. عائله من أهل مدينة الْعَيْضَه فِي بِلَادِ الْمَهْرَه، مِنْهُمْ الْكَاتِبُ الصَّحْفِيُّ عَلِيُّ بْنُ مُحَمَّدِ الْوَهَّاشِيِّ.

وَهَّال:

(بَاوَهَّال). قَبِيلُهُ مِنْ آلِ بَلْعَبِيدٍ وَقَرَاهِمُ فِي ضَيْدِه - بَكْسَرْتَيْنِ - وَشِيرِجِ بَاوَهَّال؛ مِنْ مَدِيرِيَةِ عَرْمَا بِمَحَافِظَةِ شَبْوَه.

ذُو وَهَّان:

فَخَذَ مِنَ النَّصْفِ إِحْدَى قَبَائِلِ رُهْمٍ، مِنْ سُفْيَانَ بْنِ أَرْحَبٍ، مِنْ بَكَيْلِ دِيَارِهِمْ فِي مَدِيرِيَةِ «حَرْفِ سُفْيَانَ» مِنْ أَعْمَالِ مَحَافِظَةِ عَمْرَانَ.

وَحَرِي بَنَا أَنْ نَشِيرَ هُنَا إِلَى أَنْ ثَمَّةٌ قُرَى عَدِيدُهُ تَحْمَلُ اسْمَ «وَهَّان» أَوْ «بَنِي وَهَّان» فِي أَرْضِي قَبَائِلِ حَاشِدِ، وَنَذَكَرُ مِنْهَا الْقُرَى التَّالِيَةَ التَّابِعَةَ فِي أَعْمَالِهَا

بَنُو وَهَّب:

بِفَتْحِ فَسْكَوْنِ. قَبِيلُهُ مِنْ بَنِي سَيْفٍ، إِحْدَى قَبَائِلِ مُرَادِ. يَسْكُنُونَ مَدِيرِيَةَ «السُّوَادِيَّة» مِنْ أَعْمَالِ مَحَافِظَةِ الْبِيضَاءِ. وَمِنْ فَخَائِدِهِمْ: آلُ مَنْصُورٍ، وَآلُ هَادِي. أَمَّا أَهْمُ قَرَاهِمِ فَمِنْهَا: حَمُومَةُ وَالسَّلِيلِ وَالْمِضْيَادِ وَالْقَلْبَيْتِ. وَمِنْ مَشَائِخِهِمْ بِالْقُرُونِ الرَّابِعِ عَشَرَ الْهَجْرِي: الشَّيْخُ عَبْدُ رَبِّهِ مُحَمَّدُ الْوَهَّابِيُّ الَّذِي اشْتَهَرَ إِلَى جَانِبِ زَعَامَتِهِ بَارْتِجَالِهِ الشَّعْرُ الرَّجَلِيُّ.

وَبَنُو وَهَّبٍ - أَيْضاً - قَبِيلُهُ وَمَرْكَزُ إِدَارِيٍّ مِنْ مَدِيرِيَةِ «مِلْحَانَ» وَأَعْمَالُ

محافظة المَحْوَيْت. سُمِّيت نِسْبَةً إِلَى: وبعر وهبان: موضع في وادي وَغَب وَدَّ بَن كَوْكَبَانَ بَن ذِي سَبَانَ بَن أَقْيَانَ بَن زَرْعِهِ.

وَأَل وَغَب: بَطْن مَن قَبَائِل الأَعْرُوش فِي خَوْلَانَ العَالِيَةِ بِمَشَارِقِ صِنْعَاءِ. رُؤَسَائِهِم المَشَائِخ: أَل العَادِرِ.

الْوَهْد:

بفتح فسكون. كلمة أصلها الأرض المنخفضه، وقد عُرِفَتْ بِذَلِكَ عِدَد مَن المِنَاطِق فِي اليَمَن، نَذَرَ مِنْهَا: (١) بَلَدُهُ فِي نَوَاحِي العَبْر، بِالغَرْبِ الشَّمَالِي مَن وَادِي حَضْرَمُوت. (٢) قَرْيَةٍ فِي مَنطِقَةِ الحَرِيضِ بِوَادِي دَوْعَن. (٣) مَوْضِع فِي وَادِي جُرْدَانَ مَن مَدِيرِيَةِ عَرْمَا بِمَحَافِظَةِ شَبْوَه.

الْوَهْط:

مَدِينُهُ وَاقِعُهُ بَيْنَ عَدَنَ وَالحَوْظِ عَاصِمَةُ لَحْج، بِجَوَارِ الوَادِي الكَبِيرِ فِي شَمَالِ بَثْرِ أَحْمَد. يَرْجَعُ تَارِيخُهَا إِلَى حُدُودِ القَرْنِ التَّاسِعِ الهِجْرِي. وَقد اِشْتَهَرَ بِكَثْرَةِ مَسَاجِدِهَا وَوُجُودِ قُبُورِ عِدَدٍ مَن صِلْحَاءِ الرِّجَالِ وَالعُلَمَاءِ، وَمِنْهُمُ الصُّوفِي الكَبِيرُ عِبْدُ اللّهِ بَنِ عَلِي العَيْدَرُوسِ المَتُوفِي بِهَا سَنَةَ ١٠٣٧هـ. وَعَلَى قَبْرِهِ قُبَّةٌ كَبِيرَةٌ. كَمَا تَتَخَلَّلُ أَرْضُهَا المِزَارِعَ وَالبَسَاتِينَ الغَنِيَةَ بِالزَّرُوعِ

بَنُو وَهْبَانَ:

قَبِيلُهُ مَن حَجُور. تَسْكُنُ جَبَلِ كُشْرُ مَن أَعْمَالِ مَحَافِظَةِ حَجَّه. كَانَ زَعِيمِهَا فِي أَوَّلِ القَرْنِ الرَّابِعِ عَشَرَ الهِجْرِي هُوَ الشَّيْخُ حَسَنُ وَهْبَانَ.

وَبَنُو وَهْبَانَ - أَيْضاً - عَشِيرَةٌ تَسْكُنُ مَدِيرِيَةَ «المَرَاوِعِ» ضَمَّنَ قَبَائِلَ «القَتَائِيهِ» إِحْدَى قَبَائِلِ العَبْسِيَّةِ، مَن عَلَك.

وَبَنُو وَهْبَانَ: قَبِيلُهُ وَمَرْكَزُ إِدَارِي مَن مَدِيرِيَةِ «شَرْعَبِ السَّلَامِ» وَأَعْمَالِ مَحَافِظَةِ تَعِز. يَنْتَمِي إِلَيْهَا الشَّيْخُ بِحِيرِ بَنِ مُحَمَّدِ بَنِ وَهْبَانَ المَتُوفِي سَنَةَ ٨٨٤هـ، وَهُوَ أَحَدُ قَادَةِ الدَّوْلَةِ الرِّسُولِيَّةِ عَلَى بِلَادِ تَعِز.

وَبَيْتُ وَهْبَانَ: قَرْيَةٌ مَن بَنِي نَوْفٍ فِي الجَبَلِ الغَرْبِيِّ مَن الأَهْنُومِ، تَتَّبَعُ فِي أَعْمَالِهَا مَدِيرِيَةَ «المَدَانَ» الَّتِي تَمُ إِلْحَاقُهَا بِمَحَافِظَةِ عَمْرَانَ. وَثَمَّةُ قَرْيَةٍ أُخْرَى بِذَاتِ الإِسْمِ تَقَعُ فِي أَعْلَى جَبَلِ شَهَارَه.

لطلب العلم. إليها يُنسَب المنصور أحمد بن هاشم بن محسن بن قاسم الويسى المنحدر من سلالة الإمام الهادي يحيى بن الحسين ابن الإمام القَسَم الرُّسِي الحسنى، من حفدة الحسن بن علي بن أبي طالب. وهو الذي دعى لنفسه بالإمامة في صَعده سنة ١٢٦٤هـ. ومن هذا البيت:

العلامة الأديب المؤرخ حسين بن علي الوَيْسِي صاحب كتاب «اليمن الكبرى» وهو كتاب جغرافي شامل ودقيق لأن مؤلفه كان كثير الاسفار في مناطق اليمن حيث رافق عدد من الخبراء الأجانب الذين كان هدفهم البحث عن المعادن أو غيرها. ومن هذا البيت في عصرنا الكاتب الصحفي شرف الوَيْسِي الذي يعد من أبرز محرري الأخبار بإذاعة صنعاء.

وبنو وَيْسِي: من قُرَى بلاد الجُماعي في مديرية السَّبْرَه من أعمال محافظة إب. تسكنها قبائل ناقلة إليها من خَوْلَان صَعْدَه.

وَيْنَان:

بفتح فسكون. قريه في جبل ضُورَان من أعمال محافظة

المَحْرَبِي. يُقال لها «هَجْرَة وَيْسِي» لأنها كانت من المناطق المقصوده

بالإضافة إلى الأحراش الكثيفه من السمر والعوسج والأثل.

الْوَهْطَه:

موضع بالقرب من بيت العَوَيْلِي في جبل حَجْر من مديرية المَحَابِشَه وأعمال محافظة حَجَّه.

والْوَهْطَه: قريه لبني الزِكْرِي في عُمَه، غربي دَمَار.

وَهْيَب:

بفتح فسكون. منطقة في مركز (مَوَمَج) من مديرية مَآوِيَه وأعمال محافظة تعز. وهى من ديار قبائل القَمَاعِرَه، من السَّكَايِك. وفيها خرائب وآثار قديمه.


والوَهْيَبِي: قبيله من الحَوَائِب، تسكن في نواحي المَسِيوِيَر، من مديرية تُبَسَن وأعمال محافظة لَحْج. من رؤسائهم في أول القرن الرابع عشر الهجري: الشيخ صالح الوهبي.

وَيْسِي:

بفتح فسكون. قريه في بني الحَيَّاط من مديرية الطَوِيلَه وأعمال محافظة المَحْرَبِي. يُقال لها «هَجْرَة وَيْسِي» لأنها كانت من المناطق المقصوده

الوِينَانِي، تَرْجَمَهُ مُؤَلِّف «نَيْلِ الوَطَّر»
فَقَالَ: كَانَ عَالِماً فَرُوعِيّاً وَرِعاً تَقِيّاً
حَافِظاً لِلْقُرْآنِ، سَكَنَ صِنْعَاءَ - مَدْرَساً
وَتَمَّةَ قَرْيَةٍ أُخْرَى تَحْمِلُ إِسْمَ (وِينَانِ)
تَقَعُ فِي مَنطِقَةِ (نَجْدِ المُجَمَّعِ) مِنْ
مَدِيرِيَّةِ (رَحْبَةَ) وَأَعْمَالِ مَحَافِظَةِ مَآرِبِ.
بِجَامِعِهَا حَتَّى وَفَاتِهِ بِهَا سَنَةَ ١٢١٤هـ.
وَهِيَ مِنْ ذَوَاتِ الأَثَارِ.

١٣٣٦هـ قاضياً بمدينة صَعْدَه، ونجله القاضي العلامة علي اليازلي، المتوفي سنة ١٤١٧ هـ. وكذا الكاتب الصحفي الأستاذ محمد بن محمد اليازلي رئيس تحرير مجلة «معين» سابقاً، وهو إعلامي له دور نضالي معروف ويعد من المؤسسين لنقابة الصحفيين.



إلياس:

من قبائل الدَّيْن وعزوتهم إلى كِنْدَه. يسكنون في أعلا وادي دَوْعَن بحضرموت. ومن فروعهم: آل عمر بن سليمان وآل با سُوَيْدَان. لهم مزارع طيبة الطينه أكثر مزارعاتها النخيل. وكان الهمداني قد أشار في كتابه «صفة الجزيرة» إلى أن (آل إلياس) هم من رؤساء مخلاف رَدَاع وثَأَت.

آل ياسر:

بطن من عَنَس، يُنسَبون إلى ياسر بن عامر الكناني العَنَسِي المِدْحَجِي، المعروف بأبي عَمَّار. وهو صحابي من السابقين إلى الاسلام. كما كان إبنه «عَمَّار إبن ياسر» من أصحاب علي بن أبي طالب ونَصَرَه في حروب الجَمَل وصَفَّين حتى قُتِل في صفين سنة ٣٧هـ وقبره هناك. ومن عقبهما باليمن: آل الحَجَّي أهل قرية (جَزْرِي) في عُمَمَه،

آل أبو يابس:

من مشائخ عَنَس في دَمَار، وأصلهم من مُرَاد. إليهم تُنسَب قرية (خَرَابَة أبو يابس) في وادي الحَار من مديرية عَنَس.

يازِل:

بفتح فكسر الزاي. قريه في بني مَطَّر، على خط الطريق الغربيه لمدينة صَنْعَاء. وهي من البلدان الحميريَّة وقد سُمِّيت نسبةً إلى يَازِل بن شَرْحَبِيل بن عَمْرُو يَنَّار ذو عُمَدَان بن إِبِل شَرْح يَحْضُب. كما أنها منطقة زراعيه خصبه لمختلف أنواع الحبوب، كما تزرع الثوم. ويقع بجوارها «عَقْد عُضْفَرَه» وهو جسر مبني بالحجارة في غاية الإتقان؛ يرجع إلى أيام الأتراك.

ويُنسَب إلى يازل: القاضي العلامة سعيد بن سعيد اليازلي، المتوفي سنة

وَأَلُّ الْبَغْدَانِي السَّاكِنِينَ بِمَدِينَةِ رَدَّاعٍ .

وتتكون قبائل بني قاصد (المعروفة
ببِافِعِ السُّفْلَى) من المكاتب التالية:
مكتب كَلْد - مكتب سَعْد - مكتب يَهْر -
مكتب الِيزِيدِي - أهل ذِي نَاحِبٍ - أهل
عَفِيف - أهل مَشَالِه .

يَاعِزُّ:

قرية في الحيمة الداخلية، بالغرب
من مدينة صنعاء. النسبة إليها:
يَاعِرِي .

أما قبائل بني مَالِك (المعروفة بِبِافِعِ
الْعُلَيَّا) فتضم القبائل التالية: أهل
الشيخ عَلِي - أهل الحَدَّ - أهل وادي
الحَمْرَاء - المَوْسَطَه - الضَّبِّي -
البُعْثِي .

ويَاعِر - أيضاً - جبل بالغرب
الشمالي من مدينة المُكَلَّا بحضرموت .

يَافِع:

ويمكن القول أن البحث في (يافع)
كَبُئِيَّة قَبَلِيَّة واحدة ينطوي على الكثير
من المحاذير والصعوبات، وذلك
بحكم كبر حجمها وتعقيد بنيتها
واختلاف تقسيماتها الإدارية،
فبالإضافة إلى سلطتي يافع كانت توجد
هناك مشيخات مستقلة، مثل مشيخة
(المُفْلِحِي) في الضَّالِح، ومشيخة
(الْحَلَّاقِي) في الشَّعْبِي، وغيرها من
المشيخات التي كانت تنتمي إلى ما
يُعرَف - قبل عام الاستقلال بأسم
(يافع) .

بفتح فكسر الفاء. قبيلة مشهورة تقع
منازلها فيما بين (الضَّالِح) و(لَحْج) في
المنطقة المعروفة قديماً باسم (سَرُو
جَمِير). وهي منطقة جبلية صخرية
صلبه ترتفع عن سطح البحر بحوالي
٢٢٠٠ قدم. وتُعتبر أعلى منطقة جبلية
في المحافظات الجنوبية والشرقية،
وفيها أعلى جبل هُنَاك يُسمَّى (ثَمِر)
يرتفع عن سطح البحر بحوالي ٢٥٠٠
قدم .

وفي الواقع أن (يافع) كبنية قبليه
وثقافيه تنطوي على علاقات وأنساق
بنيوية هائله ومتشابهه. وهي اليوم
تشكون من (مُديريَّة) من مُديريَّات
محافظة لَحْج، تضم أربعة مراكز

ويافع هي إتحاد قبائل كثيرة حين
كانت منقسمة إلى سلطنتين: يافع بني
قاصد (سلطنه العَفِيفِي) ويافع بني مَالِك
(سلطنه بني هَرَهْره). وكل فرع يحتوي
على مجموعة مكاتب قبليه، وكل مكتب
ينقسم إلى عدد من البيوتات والأفخاذ
والعشائر الصغيره .

وفي يافع وديان خصبه تشتهر بالبن
اليافعي الشهير؛ إلا أن شجرة القات
قد أخذت تحتل حيزاً كبيراً من الرقعة
الزراعية.

وقد عانت منطقة (يافع) - في
السابق - من العزلة التي فرضتها عليها
طبيعتها الجبلية، إلا أن عجلة التطور
قد أخذت تدور وخاصةً بعد قيام دولة
الوحدة، ولعل من أهم المشاريع التي
يتم إنجازها: تطوير شبكة الطرق في
المنطقة، ومنها الطريق التي تمتد إلى
البيضاء عبر المناطق التالية: العسكريه
- وادي يهر - لبغوس - الزاهر -
البيضاء، بطول ١٥٧ كيلاً.

ومما تجدر الإشارة إليه أن أبناء
يافع ينتشرون في كل بقاع الأرض،
وربما يفوق عددهم السكان المستقرين
فوق قمم الجبال ويطون الأودية.
ومنهم فروع كثيرة أستقرت وحكمت
بعض أجزاء من حضرموت منذ القرن
الثالث عشر الهجري. كما أن منهم
نقائل كثيرة في عُمان ودول الخليج.
ولعل من أشهر العشائر اليافعيه: آل
القعيطي - آل البطاطي - بني أرض - آل
دزيب - آل العيسائي - آل النأخيي - آل
اليزيدي - آل المفلحي - آل الدهشلي -
آل السينيدي - آل الجعشني - آل التقيب

إداريه؛ هي: لبغوس - يهر - الحذ -
المفلحي.

ومن أهم قرى مركز لبغوس:
الشقراء - القرين - عديوه - ناعب -
المحاقب - الهجر - مسجد النور -
الحصن - المبحجبه. ومن قرى مركز
الحذ: بني بكر، المركض، خلأقه،
خيله، قرده، وادي دان، خربة رها،
الحيد، قريضة، حصاحص. ومن قرى
مركز يهر: المزابح، السويده، الثربه،
سيديه، الدار، السخران، عدن
الحواشب الطفر، الحمراء، العقبه.
ومن قرى مركز المفلحي: دقار،
نعمان، عثارة، جلّه، يبر، المعزبه،
الرفد، عريب، الرهوه، الشرفه، دار
السينيه. وتتناثر هذه القرى في قمم
الجبال وهضاب الوديان، وهي أشبه ما
تكون بالحصون والقلاع والأبراج
الزاهيه، وبنائها إما على شكل مربع أو
مستطيل، وكل بيت أو حصن يبعد عن
الآخر بعدة أمتار، ويصل ارتفاع
بعضها إلى سبعة طوابق. على أن المرء
يستغرب كيف استطاع الانسان تشييد
هذه الحصون في أعالي وقمم الجبال،
وكيف تمكن من إقتلاع الصخور
الضخمة ونقلها لبني له حصناً يسكنه
على قمة جبل شاهق.

بنو ياقوت:

قبيله تسكن قرية الكَبَّار في بلاد الشَّرَاف من جبل الضَّالِع.

يَام:

قبيله من حاشِد ثم من هَمْدَانَ الكبرى، ونسبهم هو: يام بن أصبى بن دافع بن مالك بن جُشم الأوسط بن جُشم الأكبر بن حَبْران بن نَوْف بن هَمْدَانَ.

مواطنهم القديمه في (جبل يَام) الواقع ما بين بلاد (نهم) ومنطقة السِجْل في (الجَوْف). وهو جبل معروف إلى اليوم. أما مواطنهم الحاليه فهي: نَجْران. كما أن في منطقة (حَرَاز) غربي صنعاء طائفه من قبيلة يام الهمدانية؛ إستوطنوها من أول القرن الثالث عشر الهجري.

وممن نُسب إلى قبيلة يام: القاضي عمران بن الفضل اليامي أحد أقطاب الدولة الصُلَيْحِيَّة. وقد أختارت هَمْدَانَ حفيده السلطان حاتم بن أحمد بن عمران بن الفضل اليامي بأمر مدينة صنعاء في سنة ٥٣٣هـ، ثم مَلَكَها بعده السلطان علي بن حاتم، ووضَّرت باسمها السكه وأقيمت لهما الحُطبه.

- آل عَفِيف - آل الداؤودي - آل فَرِيد - آل الرَّشِيدِي - آل الحَوَثَرِي - آل العِزْزِي، وغيرهم من البيوتات والعشائر. والنسبة إليهم: يَافِعِي. ونذكر هنا: الصحفي فراس اليافعي، وأحمد اليافعي عضو قيادة رابطة أبناء اليمن، وغيرهما كثيرون.

وتتميز منطقة (يَافِع) بكثرة الآثار فيها، وكذا بتعدد العادات والأعراف والفنون الشعبية. كما أن منازل يافع تحتفظ لنفسها بسمه معماريه خاصه، وتُبنى بنوع واحد من أحجار يافع، وتُزَيَّن المباني بخطوط أفقيه بيضاء تُعطي المبنى شكلاً فنياً راقياً. وتوجد في يافع جبال رخاميه تنتظر الاستفادة منها. كما أن تربتها الخصبة تؤهلها لأن تكون أكثر المناطق إنتاجاً للبن.

وشُعْب يافع: مركز إداري من مديرية إب، يقع على بعد نحو ميلين من مدينة جَبَله، ومن بلدانه: نَوَابِه - المِرْشِي - حُضْن بن شَايِع - قُرَيْضَه.

يَافِعُه:

جبل وقرية في بني نَوْف من مديرية المَدَانَ وأعمال محافظة عَمْران. وقد كانت المَدَانَ - قبل عام ١٩٩٨ - تتبع في أعمالها محافظة حَجَّه.

العلامة أحمد بن محمد يآيه الإقامة
مجاوراً في البيت الحرام.

يَبْحُر:

وادي في منطقة السُوم من مديرية
سَيْثُون وأعمال محافظة حَضْرَموت.
يقع جنوب بلدة فُغْمَه، وتسكنه
الْمَنَاهِيل، كما أن به طائفه من العلويين
هم آل مَوْلَى الدِّيَوَيْلَه.

بن يَبْر:

بفتح فضم. قبيله من الدِّين، تسكن
منطقة الضِّلَاعِيَه في وادي دَوْعَن
بحضرموت.

يَبْعَث:

مركز إداري من مديرية حَجْر
بحضرموت. وهو وادي بين جبلين تنتشر
فيه مجموعة من القرى، منها: مَشَاط
(وفيها آل نُعْمَان) وبلد يُقال لها (قَرْن
المشائخ آل الْعَمُودِي) وقرية الجَبْنِيَه،
وقرية الشُّرُوج، وقرن بَارِيَيْد، وقرية
الجِمَام، وحصن باشقير، وحصن
بامظفر، وغيرها من القُرَى التي تسكنها
قبائل من المَشَاجره. وعند منحدر هذا
الوادي تنمو المزروعات وأشجار النبق
والنخيل.

كما نُسب إلى يَام: الفقيه العلامه
المقرئ حسام الدين محمد بن حسين
اليامي الصَّنَعَانِي. كان من مشائخ
القرآن في القراءات السبع، وقد تخرج
عليه عدد كبير من القراء. وكانت وفاته
بصنعاء نحو سنة ١١٦٠هـ.

يَامَن:

بفتح الميم. جبل في رَيْمَه، يُشكل
في أعماله مركزاً إدارياً من مديرية
كُتْمَه وأعمال محافظة صنعاء. وهو
منطقه خصبه مشهوره بزروعها. قيل أنه
سُمي نِسْبَةً إلى: يَامَن بن الْهُمَيْسِج بن
جَمِير بن سَبَأ.

يَاوُل:

وادي في شمال رِشِيَان، فيما بين
الْحُوْحَه وَالْمَخَا. مساقطه من جبال
مَقْبَنَه الغريبه من المَلَاَحَطَه وَالْمَجَايِشَه
ويني دُرَيْهَم، ويصب في «مَوْشِج» ثم
إلى البحر الأحمر.

يَايَه:

هو لقب القاضي العلامه منحمد بن
يحيى يآيه، المولود في جبل الأهُنُوم
سنة ١٢٩٥هـ، والمتوفي حاكماً بمنطقة
الشَّرَف سنة ١٣٦٩هـ. وقد اختار ولده

ذو - يَبِل:

اليوم باسم «بَرَايش» وتقع على الجانب الجنوبي من وادي الجَوْف، تقابلها من الشمال الغربي قرية «الغَيْل» التي تبعد عنها بنحو ١٨ كيلاً.

مركز إداري من مديرية حُوث وأعمال محافظة عَمْران. سُمِّي نسبةً إلى أحد فروع قبيلة العُصَيْمَات من حَاشِد، ويشمل: ذو بو سَعِيدَه - ذو بو حَلْفَه - الشَّاورِي، وغيرهم.

يَتْمَه:

جبل بالقرب من مدينة سَيْثُون بوادي حضرموت.

يَبْهُوظ:

ذو يَجُور:

بلده تقع شمال «الخَرَيْبَه» في وادي دَوْعَن بحضرموت. بها منازل آل بَصْعَر. قال مؤلف «إدام القُوت»: وآل بصعر هم: عُمَر، ويُوبَكْر، وسعيد، ومحمد وهو أكبرهم؛ أبناء عبد الله بن سعيد بن علي بصعر. كانت لهم تجاره واسعة بحضرموت والشَّحر وظَفَّار والحُدَيْدَه وغيرها، وكانت لهم مراكز شراعيه تُضْرَبُ بها الأمثال بين العامه تمخر البحار، وقد تفرقوا وتلاشت ثروتهم الهائله. ومن أحفادهم ناس بالحُدَيْدَه منهم الشيخ عبد القادر بن سالم بن علي بن سعيد بَصْعَر؛ رجل صالح بالمُكَلَّا قد ذرف على المائه.

أحد أودية مديرية القَطَن بحضرموت. وهو وادٍ واسع على يمين الداخل من الشرق إلى وادي سِرْ. وبه آل جِرْنَز المَرِّي، وفيه قرية (ببهُوظ) وهم ينطقون بها جيماً على عادتهم في الأبدال فيقولون جبهُوظ كما يقولون في بفل جفل.

اليَتْمَه:

بفتحات. مركز إداري من مديرية «حَبْ والشُعْف» وأعمال محافظة الجَوْف. وهي منطقة تُعد من أخصب مناطق الجَوْف وأوسعها رقعةً زراعيه. وفيها تسكن قبيلة المَهَاشِمَه من بَكَيْل. ومن بلدان اليَتْمَه: مَدْرَك وسَلْبَه وهما من ذوات الآثار.

يُحَابِر:

بضم ففتح. هو الاسم القديم لقبيلة مُرَاد المَذْحِجِيَه.

يَبِل:

بفتح فكسر. مدينة قديمه، كانت من حواضر الدولة المَعِينِيَه. وقد تُعْرَف

يَحْبُسُ:

١ - يَحْضَبُ الثَّلُو: ويُطلق على قاع

الحَقْل. ومن بلدانها: دَمَار، وَجَهْرَان،
وَالجُبُجِب، وَالشَّمَارِي، وَالعَارِضَه،
وَالرَّعَادِي، وَبني مسعود، وَالْمَحْفَد،
وَحَوَيَان، وَالرُّكْب، وَمُلْح.

٢ - يَحْضَبُ السِفْل: وهو المنطقه

المنخفضه من يحصب، وتمتد من نَقِيل
سُمَارَه إِلَى السُّحُول من أرض الكِلَاع.
ومنها القرى التاليه: يَنَار - عَسَم -
تَرَاْحِب - قُبَاتِل - حَشْرَان - يَهْبِر -
جَيْشَان (بالعوذ) - ذو قينان (بالسحول)
- التبعيون (في بَعْدَان) - هَبْرَان - زاره -
عَبْدَان - شَيْعَان - مَوْقَد.

وتعد يحصب من المناطق الخُصْبَه

زراعياً، ولذلك تعددت السدود التي
أقامها اليمانيون القدامى في هذه
المنطقة حتى قيل أنها وصلت إلى
ثمانين سداً، ومنها سد لحج (في القاع
الغربي من يَرِيم) وسد ذي شريع
(جنوبي يريم)، وسد طمحان، وسد
قَضَمَان، وسد المَنْشَر (بين بني مُسَلِم
وعَيْبَه) وسد شَعْرَان (في بني مُنْبَه)
وسد قِتَاب، وسد هَرَان، وسد شِهَال،
وسد العوار (في ظَفَان) وسد التَّوْاشِي
(في بيت يحيى عُبَاد) وغير ذلك.

آل يَحْمَد:

قبيله من المَعَاوِر. كانت ضمن

بفتح فسكون فضم. بطن من قبائل
حَمِير، يُنسَب إِلَى يَحْبُس بن دُخَار بن
مَعْدِي كَرِب. به سُمِّيت عدد من
الأماكن، نذكر منها:

(١) مدينة شِبَام كَوُكْبَان، فقد كان
إسمها القديم هو يَحْبُس.

(٢) وادي يَحْبُس: في مديرية
الحَيْمَة الدَّاجِلِيه وأعمال صنعاء. وهو
وادي يزرع أجود أنواع البُن.

(٣) وادي يَحْبُس: في بلاد لَاعَه،
بالشمال الغربي من مدينة حَجَّه.

(٤) نَقِيل وَنَجْد يَحْبُس؛ القريب من
ضُرَوَاح بمحافظة مأرب.

يَحْدِث:

بكسر فسكون فكسر. أحد روافد
وادي العُيْن الشرقيه، من أعمال مديرية
دُوْعَن بحضرموت.

يَحْضَب:

إسم قديم للمنطقة الممتدة من مدينة
«إب» إلى مدينة «مَعْبَر جَهْرَان». عُرِفَتْ
بذلك نِسْبَةً إِلَى يَحْضَب بن دَهْمَان بن
مَالِك من ولد الهَمَيْسَع بن حَمِير. وهي
قِسْمَان:

الأديب الشاعر سليمان بن عبد الله
 اليَحْيَوي الرُّعَيْنِي الحَمَيْرِي، أحد أعيان
 القرن الخامس الهجري؛ وكان شاعراً
 مترسلاً. كما نُسِب إليها الفقيه قاسم بن
 أحمد اليَحْيَوي المتوفى سنة ٨١٨هـ.
 وكذا الحسن بن عبد الله بن أحمد
 اليَحْيَوي، وكان إماماً في الحساب
 والهندسه. ومن آل يَحْيَوي هؤلاء: آل
 الحَبَّاك المُتَنَجِّمون في وادي مَوْر
 بتهامه.

جيوش الفتح الاسلامي وقد إستوطنت
 المغرب. ومنهم الوزير الأديب المؤرخ
 محمد بن الحسن اليَحْمَدي، المتوفى
 سنة ١١٣٢هـ.

وآل يَحْمَد - أيضاً - بطن من الأزد.
 كانت لهم دولة في عُمان، ومن
 هؤلاء: راشد بن سعيد اليحمدي، أحد
 أئمة الأباضيه وقد بويغ له سنة
 ٤٢٥هـ.

اليَحْمُوم:

قرية في وادي الرِّبَاثِيَّة من مديرية
 رَدَّاع وأعمال محافظة البِيضاء. فيها من
 المعالم الأثرية: مغاره مستطيله يقطر
 الماء إليها من جميع جوانبها.

يَحْيَوي:

بفتح فكسر فسكون. بطن من ذي
 رُعَيْن، به سُمِّيت منطقة «يَحْيَوي» من
 مديرية الرُّضْمَة (حُبَّان سابقاً) التي تقع
 شرقي مدينة يَرِيم ومن أعمال محافظة
 إب. وهي «مركز إداري» يشمل من
 القرى: مَوْسِد - بيت الهُوَيْدي - بيت
 العُباب - بيت مُضَلِّح - الحَمَّه - بيت
 الزُّوم - قرية الحَرْف - بيت عَبْد
 الرِّزَّاق، وغيرها.

آل يَحْيَوي:

إسم جامع لعدد من البيوت
 المنحدرة من سلالة: (يَحْيَوي بن
 يَحْيَوي) بن النَّاصِر بن الحسن بن عبد
 الله بن محمد بن القاسم بن النَّاصِر بن
 أحمد بن الإمام الهادي يحيى بن
 الحسين الرُّسِّي المنتهي نسبه إلى
 الحسن بن علي بن أبي طالب. قال
 الحَجْرِي: منهم بيت الشَّامِي وبيت
 المُؤَيْدي وبيت الجَلَّال وبيت حَطَبَه
 وبيت الكَرْكُشي وبيت حُورِيَه وبيت
 شَايِم وبيت فَايِع وبيت الدَّاعِي وبيت
 عَدْلَان وبيت الأَخْفَش وآل الحاكم وآل
 اللَّبْلُوب وآل أبو عَلَامَه وآل صَابِر وآل
 العَثْرِي وآل الهَاشِمِي.

وآل يحيى - أيضاً - من العلويين

وممن نُسِب إلى منطقة يَحْيَوي:

الحضارم، يسكنون في وادي المَسَيْلَة والبعض في بلدة العُرْفَة بوادي حضرموت. ومن هؤلاء العلّامة الفاضل عقيل بن عمر بن يحيى، كان أحد أعيان القرن الثالث عشر الهجري وله مؤلفات كثيرة في خدمة الدين الاسلامي.

وآل يَحْيَى: بطن من يَافِع، يقال لهم (الْيَحْيَاوِيون). اشتهر منهم عدد من الفقهاء والوزراء في مختلف عهود التاريخ اليمني. وأول من اشتهر منهم الفقيه أبو محمد عبد الله بن محمد بن أبي الأغر اليَحْيَوِي ثم اليَافِعِي المتوفي سنة ٥٣٧ هـ. كما كان منهم الوزراء في صدر الدولة المؤيدية (نسبةً إلى المؤيد الرُّسُولِي). ونذكر من هؤلاء الوزراء:

- ١ - إبراهيم بن محمد اليحيوي.
 - ٢ - أبو بكر بن محمد اليحيوي.
 - ٣ - محمد بن أحمد اليحيوي.
 - ٤ - محمد بن أبي بكر اليحيوي.
 - ٥ - علي بن محمد اليحيوي.
 - ٦ - عبد الرحمن بن أبي بكر اليحيوي.
- ومن مشاهيرهم المتأخرين: «آل منصور بن نصر بن حاميم» وذووه المعاصرون. نذكر منهم:
- ١ - الأديب منصور بن نصر الله بن

وآل يحيى: فخيذه من آل محمد بَلَيْث، أحد فرعي قبائل الصَّبْعَر، ويقال لهم اليحايين.

وآل يحيى: قبيلة قديمة في وادي دَوْعَن بحضرموت، كانت لها الإمارة على قريتي (ضري) و(تَوَلْبَة).

وآل يَحْيَى: من قبائل أهل فضل في محافظة أبين يسكنون منطقة جُعَار من مديرية خَنْفَر.

وآل يَحْيَى: قبيلة في منطقة زَارَه من مديرية لَوْدَر في أبين.

وآل يَحْيَى: من قبائل الرِّيَاثِيَّة في بلاد رَدَاع. لهم قرية (نَجْد آل يحيى).

وآل يَحْيَى: من قبائل ذُو حُسَيْن. وهم نصف ذو حُسَيْن كما أن آل زَامِل النصف الآخر.

وآل يَحْيَى: من قبائل بني نَوْف القاطنة بمنطقة الجَوْف.

وآل يَحْيَى: قبيلة من الحَوَاشِب،

منهم القاضي يحيى بن عبد السلام بن أبي يحيى (كان شاعر الاسماعيلية وفصيحتهم، قتله ابن مهدي بحصن المُجمَّعه في بلاد الشَّوْافِي) وأخيه أحمد بن عبد السلام بن أبي يحيى (قاضي الاسماعيلية وخطيبهم وصاحب رأيهم) وهو أبو القاضي جعفر بن أحمد بن عبد السلام (عالم الزيدية مؤلف «النكت» وغيرها وأول من أخرج كتب المعتزلة من العراق إلى اليمن). ولهم بقيه إلى اليوم.

وعيال يحيى: مركز إداري من مديرية «جبل عيال زَيْد» وأعمال محافظة عَمْرَان.

يُخَار:

بضم ففتح. جبل في منطقة «بني سَبَا» من مديرية القَفْر وأعمال محافظة إبّ. يقع على الجانب الغربي من قَاع الحَقْل، ويقابله من الشمال مدينة يَرْيَم. إليه يُنسَب «نقيل يُخَار» الذي كانت فيه الواقعة العظيمة بين العرب والشراكسة (الجيش المصري) سنة ٩٢٣هـ بعد مقتل السلطان عامر بن عبد الوهاب زعيم الدولة الطَّاهِرِيَّة. فقد كان للمصريين وجوداً في اليمن، وكانوا يقصدون الذهاب إلى زَيْد عُبْر

علوان بن عبد الرحمن بن زيد اليحيوي. ولد بناحية ذِي سُفَال من العُدَيْن سنة ١٢٥٨هـ وَبَرَّع في نظم الشعر، وكان من كبار مشائخ العُدَيْن. ووفاته سنة ١٣٤٣هـ.

٢ - ابنه الشاعر يحيى منصور بن نصر. تعيّن بعد ثورة سبتمبر ١٩٦٢م وزيراً للزراعة، ثم وزيراً مفوضاً في القاهرة، ثم تعين عضواً في مجلس رئاسة الجمهورية. وتوفي سنة ١٤٠٤ هـ. وأما أخوته - أولاد منصور بن منصور - فهم: علي، ومحسن، ومحمد، وعبد الله، وعبد العزيز، وأحمد وقاسم، ونصر، وعبد الرب، وقائد.

وَأَل يَحْيَى: بطن من الأشاعر، استوطنوا (رُصَاب العالي) في منطقة «حَلَمَه» فوق «جُبَّاح». منهم الفقيه أسعد بن علي بن عيسى، جد (بنو أسعد) وحفيده الفقيه عبد الله بن صالح بن أسعد اليحيوي، وكان صالحاً مشهوراً، ومات عن إبنيه الفقيهين أحمد وعمر، فأما أحمد فكان فقيهاً لبيياً صالحاً ومات سنة ٧٤٤هـ. وأما الفقيه عمر فكان فقيهاً فصيحاً وجيهاً ومات سنة ٧٤٢هـ.

وَأَل أَبِي يَحْيَى: بطن من الأبناء،

علي بن علي بن أحمد اليَدُومِي (١٢٧٢ - ١٣٥٠ هـ). كان يُعرَف بشيخ الاسلام، فقد كان من كبار علماء عصره، وكان يحفظ إثني عشر متناً كالأزهار والفرائض والغاية والتخليص الخ، وتَقَضَّت حياته في التدريس والإفتاء بصنعاء وعنه أخذ عدد كبير من الأعلام. ثم ولده العلامه عبد الله بن علي اليدومي (١٣٠١ - ١٣٩١ هـ) شَغَلَ عدة وظائف قضائية وهو المؤسس للهيئة الشرعية بمدينة تعز. وله ثلاثة أولاد، أكبرهم العلامه علي بن عبد الله اليدومي، كان حاكماً فيصلاً بصنعاء مُحَقِّقاً في الفرائض وتوفي سنة ١٣٩٩ هـ، ثم يحيى بن عبد الله (أحد العاملين بوزارة الخارجية) ثم محمد بن عبد الله اليدومي (أمين عام حزب التجمع اليمني للإصلاح).

يِرَاخ:

بفتحتين. جبل في منطقة «الحَيِّقِي الأَغْلَا» من مديرية الحُشَا وأعمال محافظة تعز. يرتفع ١٨٤٠ متراً عن سطح البحر، ويقع شمال جبل ضُورَان (وهو غير ضُوران آيس).

يِرَام:

(بيت يِرَام). قرية في منطقة «شِهَاب

نَقِيل يُخَار، فاعترضتهم قبائل بني حُبَيْش ومخلاف الشَّوافي وبني سَرْحَه في أسفل نَقِيل يُخَار، وجرت بين الفريقين حربٌ ضاربه تغلبوا فيها على المصريين وانتهبوا ما معهم من أموال.

يَخْتَل:

بفتح فسكون فضم. قرية كبيرة على ساحل البحر الأحمر، شمال المَحَا بمسافة ١٧ كيلاً. يعمل سكانها في الصَّيْد وتنتشر حولها مزارع النخيل.

ويَخْتَل - أيضاً - بلدة تقترب من الشَّغْبَانِيَّة العُلْيَا في تعز، جنوب مدينة الجَنْد.

يَخْدَر:

بفتح فسكون فضم. قرية في موسطة جبل الشَّرْق من أعمال آيس بمحافظة دَمَار. من محلاتها: المَصْنَعَة والمَعَايِن وغيل الجَدَاء. ومن ساكنيها: بيت الرُّبُع وبيت هَلَال.

آل اليَدُومِي:

عائله مشهورة من أهل مدينة صنعاء، ينتمون إلى (ذِي يَدُوم) من بلاد خَوْلَان العاليه في شرقي صَنْعَاء. من مشاهير أعلامهم: العلامه الكبير

أن مما يؤسف له إن السيول التي شهدتها المنطقة في السنوات الأخيرة قد جرفت معظم تربتها الخصبة، ولهذا هجرها أغلب أهلها فراراً إلى المدن.

وأبرز سكان يرامس هم: آل حَيْدَرَه وآل الحَاكِم وآل أمْدَيْب وآل طالب وآل بُلْعَيْدِي وآل يَسْلِم. وتوجد بالقرب من يرامس عدد من التجمعات الصغيرة على شكل قُرَى أبرزها: الجَوْل - أمْسَواد - بُوْعَامِر - تبعه.

يُورِب:

بكسر الياء والراء. وإد يصب في غيل بن يُمَيْن من مديرية الشُّحْر بحضرموت. يسكنه بيت شُلَيْيَان - بكسرتين فتشديد الياء - وهم فخذ من القِرْزَات، ولهم في الوادي حصن ومزارع نخيل.

آل يَزْبُوع:

فخيزه من آل حاتم أحد بطون قبائل الصَّيْعَر، يسكنون في مخرج رَيْدَة الصَّيْعَر. وهم يقلبون الياء جيماً فيقولون (آل جِرْبُوع).

يَزْسِم:

بفتح فسكون فخفض السين. خليط

أغلاً من مديرية بني مَطَر وأعمال محافظة صَنْعَاء.

يَزَامِس:

منطقة تقع بالشرق الجنوبي من مدينة (زَنْجَبَار) بمسافة نحو ١٧ كيلاً. تتبع في أعمالها مركز «جُعَار» من مديرية «حَنْفَر» بمحافظة أبَيْن. وهي منطقة أثرية تحوي العديد من الشواهد والآثار التاريخية الموهلة في القدم، والتي تنتشر على سفوح الجبال ويطون الأودية، كونها - أي يَزَامِس - تقع على خط مسار القوافل التجارية التي كانت تذهب في الأزمنة القديمة من جنوب الجزيرة العربية مروراً بوادي بَيْحَان ومدينة مأرب ومن ثم إلى الشام. ناهيك عن وجود العديد من المباني والسدود والآثار القديمة التي تنتشر بمحاذاة الوادي. وقد ذكر الهمداني في كتابه «صفة الجزيرة» أن بها «كثيب يَزَامِس» الغني بالكنوز الأثرية.

وتُعد (يَزَامِس) واحدة من أخصب وأغنى الأراضي الزراعيه التي اشتهرت بزراعة الحبوب ومن ثم القطن والسَّمْسَم. ولذلك كانت يرامس محور اهتمام «مركز الأبحاث الزراعية بالكُوْد» الذي جعل منها منطقة إنتاج وتجارب صَنْف القطن طويل التِيْلَة. إلا

يَزِقِق:

هو وادي بلدة «الغُرْفَه» في شرقيها من جهة مدينة سَيِّثُون بحضرموت. قال مؤلف إدام القوت: هو وادٍ أنيس في أعلاه قلوت كثيرة يتنزّه الناس فيها بعقب السيول، وينهمر إليه الماء من النجد المنبسط من حضرموت إلى ما شاء الله. وهو نجد واسع تتفرق مياه الأمطار منه على وادي العين ووادي بن على ووادي يرقق هذا ووادي شموح ووادي يَكَمه ووادي مَرَيَمه ووادي تَارِيه. وليرقق ذِكْر كثير في ديوان الشيخ محمد بن عبد الله بامخرمه.

اليرك:

وادٍ في أخور من مديرية حَنْفَر وأعمال محافظة أبين. فيه أهل عَيْشه.

يَرِيْس:

بفتح فكسر فسكون. جبل وحصن في غرب جبل حُبَيْش، يُشَكِّل في أعماله - اليوم - مركزاً إدارياً من مديرية «حَزْم العُدَيْن» بمحافظة إب. فيه القرى الكثيره والمزارع الخصبه، منها: حصن يَنْفُوز، والجَعَامِي، وشَاجِط، والمقروض، والجَبَجَب، والرعادي.

وكان جبل يَرِيْس مقر بني وائل

من قبائل سبئيه قديمه، كان مركزها مدينة شَبَام (الغُرَاس) ثم إنتقلت شمالاً وأصبحت في عِدَاد حَوْلَان (صَعْدَه). ولهم بقيه - إلى اليوم - في مدينة صَعْدَه حيث يُطَلَّق على أحد أحياء المدينة إسم (يرسم)، كما يُطَلَّق إسم (يرسم) على قريه في منطقة (وَلَد مَسْعُود) من مديرية الصَفْرَاء في جنوب صَعْدَه. وكان الهمداني قد ذكرهم في «صفة جزيرة العرب» فقال: «... صعده: سكانها الأَكْيَلِيُون من آل ربيعه بن سعد الأكبر بن حولان، ويُرْسَم جُمَاع قبائل من الكَلَاع ومن همدان ومن سَعْد بن سَعْد ومن باقي بطون حولان وغيرها وفيها بيت من الأبناء...».

ويُنَسَّب إلى هذه القبيله: محمد بن سعيد اليرسُمي، كان من أعوان الإمام الهادي يحيى بن الحسين، وقد أعتقل صاحب الترجمه مع المُرتَضَى محمد بن الهادي في (بيت بَنُوس) من بلاد صَنْعَاء، وذلك بالقرن الثالث الهجري.

يُرُغ:

بضميتين. بلدة ومسيل ماء يصب في وادي قَيْدُون من مديرية دَوْعَن بحضرموت. وهو يلي سوط المعوس.

جبل (يُصَبِّح) الذي يُطَلَّ عليها من ناحية الشمال الشرقي، والآخر هو جبل (شَرْبُوب) من الجنوب الغربي. كما أنها مدينة قديمه وفيها الكثير من المعالم الأثرية وبقايا عمائر الحميريين، خاصة المنطقة المعروفة الآن بأكام المَرَايِم جوار المدينة الحديث. وكذا (القَلْعَة) التاريخية الموجودة في وسط المدينة التي يصل إرتفاعها إلى خمسين متراً، وهي بارتفاعها هذا تُطَلَّ على جميع أحياء المدينة. ويحيط بها سور من جميع الجهات مبنياً من الحجر الأسود وله بوابه واحده. كما يوجد في المدينة سرداب تحت الأرض يُعْرَف حالياً باسم (المِغْيَان) وجوانبه مبنية من الحجر الأسود؛ وسقفه على هيئة قبة؛ وفيه كانت تمر المياه إلى أحياء المدينة المختلفة. ومن معالم يَرِيم الأثرية أبوابها القديمة التي إندرت بعضها والبعض لا يزال قائماً، وهي: باب السَّبْح، باب صنعاء، باب القَرَضه، باب الدَّرْب، باب الحَاْن، باب اليَمَن، باب الضُّورَيْن، باب المَنَاح. هذا عدا الآثار الموجودة في جبل عمامه وكذا في مدينة (طَفَّار) القريه من يريم والتي لا تبعد عنها سوى بخمسة أكيال.

ويُنسَب إلى مدينة يَرِيم (آل اليريمي)

الحميريين الذين منهم (أسعد بن وائل بن عيسى الكلابي) الذي عاصر الملك الكامل (أبا الحسن علي بن محمد الصُّلَيْحِي). وكانت وفاة أسعد مقتولاً في سنة ٥٢٥هـ وقُبر بقريه الجَعَامِي.

ويريس - أيضاً - مركز إداري من مديرية وُصَّاب العالي وأعمال محافظة دَمَار. يقع بجوار عاصمة المديرية، ومن بلدانه: العَايِمِي - قُطْبَه - المِسْدِف - الرِّبَاط - سَهْلَة بن مُسْلِم.

وبيت يَرِيم: قريه في منطقة الأَحْبُوب من مديرية الحَيَمَة الداخليه وأعمال محافظة صنعاء. تقع في أسفل جبل حَضُور.

يَرِيم:

بفتح فكسر فسكون. مدينة في قَاع الحَقْل ما بين «دَمَار» و«إب». سُمِّيت باسم القَيْلِ الحَمِيرِي: يَرِيم ذِي رُعَيْن الأكبر بن زيد بن سهل بن عمرو بن قيس بن معاوية بن جُشَم بن عبد شمس بن وائل بن العَوْث بن قَطَن بن عريب بن زُهَيْر بن أَيَمَن بن الهَمْبَسَع بن حَمِير بن سبأ.

وهي مدينه مشهوره من أرض يَحْضُب، تقع بين جبلين، أحدهما

- أهل مدينة صنعاء، أشهرهم الأستاذ
 محمد بن حسن اليريمى، المتوفى سنة
 ١٤٠٤هـ وكان من كبار مسؤولي وزارة
 التربية والتعليم ومن كبار المستشارين
 بها.
- من فروعهم:
- ذو نَعَامِه، بقاع سُهْمَان، غربي صنعاء.
 - الأيْزُون، بوادي ثوابه، وهم المعروفون باسم الأَصْنَعِه.

- الأيْذُوع، في آيس.
- وتضم (مديرية يريم) - التابعة في أعمالها لمحافظة إب - عدداً من المراكز الإدارية، هي: حَاوُ - رُعَيْن - عَيْبِدِه - عَرَّاس - بني عُمَر - بني سَبَا - بني مِسْلِم - جبل حَوْدَان - بني مُنْبَه - إرْيَاب. وجميعها مناطق غنية بالشواهد الأثرية القديمة، فقد كانت من مواطن الدولة الحميرية. كما أنها جزء من أرض يَحْضَب الشهيرة بخصوبة تربتها. وأكثر مزروعات بلاد يريم: الحُبوب والطماطم والبطاطا وغيرها من الخضروات.

آل يَزِيد:

بفتح فكسر فسكون. بطن من مِزْهَبه الدَّعَام من بَكِيل. ديارهم في شمال مدينة عَمْرَان وهي المعروفة باسم (جبل عِيَال يَزِيد) وتُسَكَّل في أعمالها «مديرية» من مديريات محافظة (عَمْرَان) تضم المراكز الإدارية التالية: الأَكْهُوم (وأهم قُرَاهم: كُشْر - بيت المَكْس - بيت العَلِيَّي)، عِيَال يحيى (ومن قُرَاهم: شَهْرَان - بيت دَانِب - صُبَارِه - اللُّومى - الحَلْحَلِه - بيت رَطَّاس)، عِيَال حاتم (ومن قُرَاهم: نُعَّاش - حُصن قَاعَه - المَأْخَذ - قَارِن - هِنْجَرَة المُنْتَصِر)، الرُّبْع الشرقي (ويشمل من

اليزيونيون:

قبيله من جَمِير، تُنسَب إلى (ذي يَزَن) عامر بن أسلم بن الحارث بن مالك بن زيد بن العوث بن سعد بن عوف بن عدي بن مالك بن زيد بن سهل بن عمرو بن قيس بن معاوية بن جُشم بن عبد شمس بن وائل بن العوث ابن قطن بن عريب بن زهير بن أيمن بن الهَمَيْسَع بن جَمِير بن سبأ.

وأعمال محافظة أبين، وهي في الشرق الجنوبي من مدينة البيضاء. وينقسمون إلى الفخائل التالية: أهل وحيش في الغول - أهل علي بن سالم في وادي ليلان - آل مشدل في القشعيمي - أهل صابر في جابره - آل حوشان في مَرْتَعَه - بو رفاعي في الكبيشه.

وآل يزيد: قبيله ويلده في منطقة «قربته» من مديرية الزاهر وأعمال محافظة البيضاء.

وآل يزيد: بطن من قبائل يافع السفلى في مديرية رُصد (التي تتبع في أعمالها - اليوم - محافظة أبين) ويتكون من الفخائل التالية: أهل التفاجي - أهل البَطَاطي في حَمُومه - أهل بن عَطَاف في السَقْل - الدوودي في تي كبابه - أهل بن طاهر في الحَبيْل - أهل بن سيناني في التَغْنَقَه - أهل السعيدي في القَرْن - أهل بن فليّس - أهل سالم معوضه في تَلَب - أهل سعيد بن طالب في ذبذوب - أهل الفقيه في الرِباط. وآل يزيد من القبائل اليافعيه التي إستوطنت وادي حضرموت منذ القرن الثالث عشر الهجري.

وزعيمهم اليوم هو الشيخ محسن بن علي اليزيدي الذي أنتخب - عام ١٩٩٧م - شيخاً لمشاخ يافع بوادي

القرى: جُوب - المَلْحَه - السَوَادِين - قَيْنَه - ظَبَاعِين - بيت جَعْدَان - بيت المِعْصَار - بيت سَلَاب - بيت الأخرق) ثم مركز الثُلث (ويضم: الخدره - لُغَابَه - الأبرق - دَعَان).

ويُنسَب إلى هذه القبيله: الفقيه العلامه الأديب محمد بن محمد بن ناصر اليزيدي. مولده سنة ١١٢٦هـ، ونشأ بمدينة كوكبان حيث أخذ عن أعلامها في علوم الآله والحديث وعمل بالدليل ويرع في الأدب، ثم ارتحل إلى صنعاء فتبحر في الكتب العلميه ثم قلده المهدي العباس ولاية الأوقاف الخارجيه فقام بها أتم قيام، وكانت وفاته سنة ١١٩١ هـ. ثم إبنه الأديب الشاعر عبد الله بن محمد اليزيدي المتوفي سنة ١١٩٥هـ.

وينو يزيد: فخذ من وادعة حاشد. يسكنون في بلدة الحِسوي من مديرية حَجر وأعمال محافظة عَمْران.

وينو يزيد: بلده وقبيله من عيال مَالِك في بني حَشيش، بالشمال الشرقي من صنعاء.

وأهل يزيد: قبيله من العَوَازِل، يسكنون في المنطقة المعروفة قديماً باسم (سَرُو مَدَجِج) وعِدَادها اليوم في مركز (مُكَيَّرَاس) من مديرية (لُودَر)

ثم ظهر بعده إبن أخيه الفقيه أحمد بن حسن بن موسى اليزيدي. ثم إبنه الفقيه محمد بن أحمد اليزيدي، وكان إماماً عالماً صالحاً محققاً وتوفى سنة ٧٤٢ هـ). وقد توسع في تراجمهم مؤلف كتاب «الاعتبار في التواريخ والآثار».

بنو يَسَار:

فرع من السُّكون من كِنْدَةَ حضرموت. والأهالي في حضرموت. ينطقونه (جَسَار) بالجيم بدل الياء. وهم من القبائل التي انتقلت إلى المدينة المنورة، ومن هؤلاء المحدث مطرف بن عبد الله اليساري المتوفي سنة ٢٢٠هـ.

ذو يَسَانَ:

بكسر ففتح السين. قرية في بلاد الرُّوس، جنوب مدينة صنعاء بمسافة نحو ٣٥ كيلاً. والعامه ينطقونها اليوم (ذُيَسَانَ). وإليها يُنسَب (آل اليَسَانِي) الذين يلتقون بنسبهم مع «بيت الوَزِير» أهل السُّر المنحدرين من سلالة الحسن بن علي بن أبي طالب. إشتهر منهم العلامة محمد بن أحمد اليَسَانِي المتوفي بجبل الأهُنوم سنة ١٣٦٢هـ وعُقبه هناك مع ذرية أخوته: عبد الله ويحيى وعلي.

حضرموت خلفاً للشيخ سالم محمد بن علي جابر. ومنهم (آل اليزيدي) أهل الريده الشرقيه ومدينة المكلا. ومن هؤلاء الكاتب الصحفي عباس بن سالم اليزيدي، وكذا المحرر الرياضي بجريدة الأيام فيصل بن أحمد اليزيدي.

وآل يَزِيد: فخيذه من قبيلة نَهْد، تسكن في وادي دَوْعَن بحضرموت، ومن فروعها: آل ذِيَاب (بالذياب)، وآل الزوع، وآل بالحامض.

وغيل بن يزيد: قرية في وادي عِمْد من مديرية دَوْعَن بحضرموت، سُمِّيَتْ نسبةً إلى الشيخ محمد بن يزيد صاحب الزياره السنويه التي تُقام في ثالث جمعه من رجب.

وآل اليزيدي: من قبائل المَهْرَه، وهم بمنطقة سَيْحُوت.

وينو يَزِيد: من قبائل وُصَاب العالي، منازلهم في قُرَى جبل ظَفِرَانَ، إشتهر منهم عدد من الفقهاء أمثال الفقيه أحمد بن علي بن محمد اليزيدي (كان إماماً عالماً ناظراً على وقف مدرسة بلاد ظَفِرَانَ التي أوقفها علي بن محمد غُلَيْس سنة ٥٧٤هـ) وأمثال الفقيه محمد بن موسى بن محمد بن مفلح اليزيدي (كان فقيهاً فاضلاً عالماً، تفقه على الفقيه موسى بن يوسف التَّبَاعِي).

يَسْجِب:

بفتح فسكون فكسر الحاء. وادٍ في شمال منطقة عَيْل بن يَمِين من مديرية الشَّحْر بحضرموت.

يَسْجِم:

من القصور الحميريَّة القديمة. وهو اليوم أنقاض وخرائب في قرية أَكَايْط من بلاد حَارِف في حَاشِد.

يَسْلُج:

بفتح فسكون فكسر اللام. نَقِيل مشهور يُطَلَّ على قاع جَهْرَان من الشمال. وهو الممر المُفْضِي إلى: خِدَار فَوغْلَان فصنعاء. يبعد عن صنعاء جنوباً بنحو ٤٥ كيلاً. وتقع في أسفله (قرية النَّقِيل) وهي من المناطق ذوات الآثار.

آل يَسْلَم:

قبيله من آل بني هلال، يسكنون وادي (مَرْخَه) من مديرية نِصَاب وأعمال محافظة شَبْوَه.

وآل يَسْلَم - أيضاً - من قبائل آل العَظْم (عَظْمِي)، أحد بطون قبائل آل ذَيْب جَمِير. منهم: آل الدليل وآل عبد الله بن حنش، ويسكنون بلدة النشمه في منطقة (رَضُوم) من مديرية مَيْفَعَه وأعمال شَبْوَه.

وآل بن يَسْلَم: فخيذه من الأَقْمُوش، إحدى قبائل آل ذَيْب جَمِير أيضاً. ديارهم في وادي (حَبَّان) من مديرية الصَّعِيد وأعمال شَبْوَه.

وآل بن يَسْلَم: من مشائخ آل شَحْبَل إحدى قبائل السُّكُون من كِنْدَةَ حضرموت. يسكنون بلدة (المَحَارِم)

آل يُسْر:

بضم فسكون. عائله معروفه من أهل مدينة صنعاء. من متأخريهم: سَعْد يُسْر، كان من الناس الأنقياء الذين يمتازون بالنكته وصفاء السريه.

وآل أبي يُسْر (بأيُسْر): من قُدَامِي قبائل وادي دُوْعَن بحضرموت. وهي قبيله كانت ذات إماره في دُوْعَن والأيسر، فقد كانت لهم الولاية على قرية (صُبَيْخ) قبل أن يخربها السلطان بدر بن طُوَيْرِق. ومنهم من سكن قرى: (ضُرَى) و(تَوَلْبَه) في دوعن.

يَسْقِم:

قرية في وادي يَهْر من مديرية يَافِع وأعمال محافظة لَحْج.

في شمال وادي (رِخْيَه) من مديرية القَطَن بحضرموت .
ساكنيها: آل مسعر وآل صُبْحان وآل رفيع .

يَشْبُم:

ويشرج بن يَسلم: بلده في نواحي مدينة المُكعلاً بساحل حضرموت .
وآل يَسلم: قريه في أُبَيْن، تقع بالشمال الشرقي من جبال المَرَاقِشه .
وآل اليَسلمِي: فخيذه من قبائل المَوسَطَه (أهل النَّقِيب) في جبل المُفْلِحي من يَافِج العُليا . وأهم قُراهم: دار السَّنيّه - صَبِيق المُصَلَّى .

يَسْتَم:

وإد من مديرية بَاقِم في شمال صَعْدَه . تَسْكُنُه قبائل من خَوْلَان بن عَمْرُوبن الحَاف بن قُضَاعه . ومن قُرَى الوادى: قَيَّوَان والهَيِجَه والشَّعْبَه والمُجَمَّعَه، وهي أوطان أشار إلى بعضها صاحب «الأكليل». وفي يَسْتَم قُير الإمام أحمد بن عز الدين بن الإمام الناصر الحسن بن الإمام الهادي عز

الدين بن الحسن بن الإمام علي بن المؤيد، المتوفي سنة ٩٨٧هـ، ومن ذريته (آل الدرّه) أهل صنعاء .

اليَسِينر:

قريه كبيره من مديرية قُطَايِر في شمال غرب مدينة صَعْدَه . من بفتح فسكون ففتح . وإد ليس

يَشْحَر:

بفتح فسكون ففتح . وإد ليس

يَشْجَب:

جد جاهلي هو يشجب بن يَعْزُب بن قَحْطَان .

السيد عقيل الفقيه عمر بن عقيل كان فقيهاً حكيماً ذا رأي أصيل وسعى جميل وحُلق حسن، توفي بالمسيئله بأثر حُتمى خفيفه في سنة ١٣٣٩ هـ.

ذي يَشْعِر:

موضع بالقرب من بلدة الصعيّد في محافظة شبّوه. وهو من ذوات الآثار القديمه.

يَشْكُر:

بطن من مُراد، من ولد يَشْكُر بن عُميره بن نَاجيه بن مُراد وهو يُحَابر بن مالك ابن أَدَد.

ويَشْكُر - أيضاً - بطن من الأزد، وهم بنو يشكر بن صُعب بن دُهَمَان ابن نصر بن زَهْرَان بن كعب بن الحارث بن كعب بن عبد الله بن مالك بن نصر بن الأزد.

يَشِين:

بفتح فكسر فسكون. قرية كبيره في الشمال الغربي من مدينة (زَيْدَه)، تتبع في أعمالها مديرية (خَجِر) من محافظة عَمْرَان. وهي مبنيه على أطلال المدينة الأثرية القديمه ذات الاسم نفسه، وكان من معالم المدينة القديمه قصر

بالواسع في جنوب «المسيئله» إلى جهة المشرق، من أعمال مركز (تريم) بمديرية سَيئون في حضرموت. منابعه من نَجْد المَنَاهِيل الشمالي ويصب إلى الجنوب في وادي حضرموت. وهو يصب بين (سَنَا) و(شُعْب النبي هُود).

ويقع في غريبه وادي قُغمه، ومن ورائه إلى جهة الجنوب الغربي مكان يُقال له (الصَّارِي) وهو قرية صغيره لآل مَقِيدح الجَابِرِيّين، ثم (شِرْؤوف) وهو وادٍ أكثر أمواله لآل عبد الله بن حسين العَيْدُوس والمشائخ الزُبَيْدِيّين. وجاء في كتاب «إدام القوت» ما نصه: وفي يَشْحَر عين ماء صغيره كان السيد عقيل بن عبد الله بن يحيى أشتراه للأمير محسن بن عبد الله بن علي العَوَلَقِيّ، ثم وقف بتوكيل منه على الواردين والعلماء والمتعلمين والفقهاء والمتفقهين... وكان السيد عقيل بن عبد الله هذا شهماً قويّ النفس حمي الأنف، وله مؤلفات كثيره، وقد توفي بالحُدَيْدَه سنة ١٣٥٠ هـ وله أولاد

أكبرهم «عيسى» أستوطن بصنعاء، ومنهم «علي» شاب فاضل كريم الأخلاق كان كاتم سر سيف الاسلام الحسين بن الإمام يحيى وكان بمعيتيه في سفره إلى أوروبا ثم الحجاز وتوفى بصنعاء في سنة ١٣٦٣ هـ. ومن أولاد

عظيم ذكره الهمداني وقال أنه يُنسب إلى يَشِينع بن رِيَام بن نَهْفَان. وقبائل يَشِينع هي من تُسَبِّح الظَاهِر ثم من بني صُرَيْم الحاشديّة.

اليَعَابِر:

قبيله ومركز إداري من مديرية مَنَاحِه في جبل حَرَاز. من قُرَاهِم: المِعْقَاب - السُّودَاء - الظَّهْرَه - بني مسرّه - الحُطَيْب - كَاهِل - العِيَان. إليهم يُنسب جبل (شِبَام اليَعَابِر) الذي يُطَلَّ على مدينة مناخه من الجنوب، وهو موضع حصين يرتفع ثلاثة آلاف متر من سطح البحر. ومن كبار أعلام قبيلة اليَعَابِر: السلطان سبأ ابن يوسف اليَعْبُرِي، وهو زعيمهم في القرن السادس الهجري وأحد أعوان الداعي حاتم بن إبراهيم الحامدي الهمداني، وقد ساعده على فتح حصن «شِبَام» وفي ذلك يقول الشاعر:

لله دُرٌّ عصابةٌ يمنيةٌ

فيها اليَعَابِرُ كُتِلَ عالي المنصب
قومٌ لهم في المكرمات أوائلٌ

مشهورةٌ وشجاعةٌ لم تُغْلَبِ
وما زال سبأ اليَعْبُرِي يرمي أعداء
الداعي (حاتم) بالموت حتى فتك به
(بنو حَكَم) وقتلوه. فتحسّس اليعابر
وقاموا وأحتشدوا لأخذ الثأر من بني

يُصْبِح:

بضم فسكون فكسر الباء. جبل يُطَلَّ على مدينة (يَرِيم) من شرقها الشمالي. وهو أحد جبلية والآخر هو جبل (شُرْبوب) من الجنوب الغربي. وفي سفحه تقع بلدة (خَاو) الأثريه.

ذي يَصْر:

قرية في جبل لَبْعُوس من مديرية يَافِع وأعمال محافظة لَحْج. والعامه ينطقونها (ذيصرا). ومن ساكنيها: أهل عاطف جابر، وأهل صالح، وأهل مُثْنِي، وعيال عبد الكريم. وهي فخاخذ من قبائل (مَكْتَب الضُّبِي) أحد بطون قبائل يافع العليا.

يَضْفُط:

خَوْر صغير على شاطئ البحر العربي. يقع شرقي مدينة (المُكَلَّأ) بالقرب من رأس شَرْمَه، تَرْتَض عليه قرية تَتَبِع مَرْكَز (الدَّيْس والحَايمي) من مديرية الشَّحْر وأعمال محافظة

يَعْرُق:

بفتح فسكون فضم. قصر جَمِيرِي قديم ذكره الهمداني، وكان قائماً في مدينة (نَاعِط) من بلاد حَارِف في حَاشِد.

يَعْرَه:

مركز إداري من مديرية الجُوزِيه وأعمال محافظة مَآرِب. يشمل مجموعة قُرَى، منها: العَجْمه - العَمُود - العُقَله - الهَجِيره.

وووادي يعره: من وديان جبل رَازِح في غربي مدينة صَعْدَه.

يَغْضُوم:

جبل في صَعْدَه من مديرية مَجْز، يقع في غربي بلدة (زَعَاقَه). ويرتفع ٢٨٨٠ متراً من سطح البحر.

آل يُغْفِر:

بضم الياء وكسر الفاء. عشيره من آل (عامر ذي جِوَال الجَمِيرِي). كانت لهم الإمارة على بلاد شِبَام كَوَكْبَان ثم امتد نفوذهم إلى صَنْعَاء والجَنْد وحَضْرَمُوت، وكانت لهم غزوات إلى تهامة وحدود نجد. ويُعد (يُغْفِر بن عبد

حَكَم فأحصوهم قتلاً وأسراً. وفي ذلك النصر قال الشيخ علي بن محمد بن الوليد قصيدةً جاء فيها:

أجل هكذا تقنى العلا والمفاخرُ
وتنقم أوتارَ ويشارَ نائِرُ
فلا شرفت إلا الذي جيزَ بالطُّبا
ولا مجدَ إلا ما حوَّته اليعايرُ

يَعْر:

بفتحات. مركز إداري من مديرية عَنَس في الغرب الشمالي من دَمَار. إليه يُنسب الشيخ يحيى بن ناصر اليَعْرِي والشيخ عبد العزيز اليَعْرِي. ومن توابع يَعْر: قرية (أثمد) وقرية (الرباط) وقرية (مُلَص) ويُستخرج من الأخير العَقِيق البقراني المشهور.

كما يُطلق على أحد أحياء مدينة ذار إسم (يَعْر). وهناك قرية تحمل ذات الاسم في مديرية قُطَايِر بصعده، وقرية أخرى في بني السَيَاغ من الحيمة الداخليه.

يَعْرُب:

هو يَعْرُب بن قَحْطَان، الجد الجامع لقبائل عرب اليمن. كما أن (عَدْنَان) جدُّ عرب الشمال.

وَأَلُّ يُعْفَرُ: بطن من بني شَاوِزِ بن
قُدَمِّ بن قَادِمِ بن زيد بن عُرَيْبِ بن
جُشَمِ بن حَاشِدِ. لهم بقية في قرية
(دني) من مِرْهَبَةِ الدَّعَامِ.

وينو يعفر: مركز إداري من مديرية
كُسمَه في بلاد رَيْمِه وأعمال محافظة
صنعاء.

آل يَغْقُوبُ:

قبيله من بني عَبدِ بن عِلْيَانِ بن
أزْحَبِ، وهم رَهطِ المؤرِخِ الكبيرِ أبو
الحسنِ الهمداني صاحب «الكليل»
و«صفة جزيرة العرب».

وَأَلُّ يَغْقُوبُ - أيضاً - فخيده من
المَعَاظِرِه - آل مَعْظَرِ، أحد فروع قبائل
ذو محمد بن عَيْلَانَ. يسكنون في
بلدتي: (القَصِيفِ) و(سَلْبِه) من مديرية
(بَرْطِ) وأعمال محافظة الجَوْفِ.

وينو يَغْقُوبُ: قبيله وبلده في منطقة
(وَيْكِيَه) من مديرية المَعْرِبِه وأعمال
محافظة حَجَّه.

ويُسرِ يَغْقُوبُ: منطقة في وادي
العَبْدِيِّينِ (المعروف بوادي عَلَافِ) من
مديرية سَحَارِ وأعمال صَعْدَه. وهم
قبيلة من حَوْلَانَ بن عمرو بن الحَافِ بن
قُضَاعِه.

وَدَيْرِ يَغْقُوبُ: من قُرَى قبيلة الزعلية

الرحيمِ الحَوَالِي) هو رأس الدولة
اليعفرية ومؤسسها وواضع حجر
إستقلالها عن العباسيين. وقد استمرت
(دولة بني يُعْفَرِ) من عام ٢٢٥هـ إلى
عام ٣٩٧هـ.

ويرجع الفضل لآل يعفر بتأسيس
أول إماره مستقلة في اليمن من الحُكْمِ
العباسي. وقد قامت على أثر دولتهم
إمارات ودول يمنية بحته مستقلة عن
كل نفوذ خارجي، ومنها الإمارات
الخمس التالية: بنو مَعْنِ، وبنو
الكَرْنَدِي، وبنو التَّبَعِي، وبنو وائِلِ،
وبنو المَنَاجِي. وكلهم من أصول
حميريّه.

وقد كانت (شيبام أقيان) عاصمة
مملكة بني يعفر الحواليين، وفيها من
آثارهم: الجامع الأثري الذي ما زال
قائماً إلى اليوم. كما أن من آثارهم
توسيع بناء الجامع الكبير بصنعاء.

وَأَلُّ يُعْفَرُ - أيضاً - بطن من كهلان،
هم بنو يُعْفَرِ بن مالك بن الحارث بن
مُرّه بن أدد. قال الهمداني أن من
نسلهم قبائل (المَعَاظِرِ). وقد نزلت
منهم طائفه - أيام الفتح - بلاد
المغرب، ومن هؤلاء: الفقيه المالكي
محمد بن عبد الحَقِّ اليُعْفَرِي قاضي
تلمسان والمتوفي بها سنة ٦٢٥هـ.

ويُتَدَرَّ يَعْقُوبُ: هو أحد الأسماء القديمة لمدينة (المُكَلَّل) بحضرموت. ويُقال أن الشيخ يعقوب أول من قام بالاستيطان فيها. ويُطلَقُ إسمه على مقبرتها فيقال لها (مقبرة يعقوب) ويتوسطها ضريحه بقبته البيضاء العاليه وجامعها الشهير جامع مسجد (عَمَر).

يَعْلُ:

بلده في وادي حَبَّان من مديرية الصَيْعِيد وأعمال محافظة شَبْوَه. من ساكنيها: آل منصور بن سعيد، وآل تَعْمُوش، وآل سَالِمِين. وهم فخاند من قبائل الأَقْمُوش.

ذِي يَغْلَل:

قرية أثرية في منطقة (كُحْلَان) من مديرية الرَضَمَه وأعمال محافظة إب.

بنو يَغْلَى:

بطن من قبائل قُضَاعَه. ديارهم في غربي مدينة صَعْدَه، وهم: بنو يَغْلَى بن رَازِح بن خَوْلَان بن عَمْرُو بن الحَاف بن قُضَاعَه. قال الهمداني: «ومن بنو يَغْلَى بن رَازِح: يَغْنَم، بطن دَخَل في يَغْنَم بن ربيع بن سعد فقالوا: نحن بنو يَغْنَم بن يَغْلَى بن رَازِح». ومن بنو يَغْلَى

في وادي مَوْر، من أعمال مديرية اللُحْيَه في تَهَامَه.

وحُصْن بن يَعْقُوب: قرية في وادي مَيْقَعَه من أعمال محافظة شَبْوَه.

وبيت يَعْقُوب: عائله في آئِس من سلالة الإمام الداعي يوسف الأكبر (المتوفي سنة ٤٩٤هـ بصعده) وهو يوسف بن الإمام المنصور يحيى بن الناصر أحمد بن الهادي يحيى بن الحسين بن القاسم بن إبراهيم بن إسماعيل بن إبراهيم بن الحسن بن الحسن بن علي بن أبي طالب.

وبيت يَعْقُوب: عائله من أهل صنعاء. يُنَسَّبُون إلى يعقوب بن عبد الله بن المنصور علي بن المَهْدِي العَبَّاس بن المنصور الحسين ابن القَسَم بن الحسين الحَسَنِي الصنعاني.

وآل أبي يَعْقُوب (با يعقوب): عائله تسكن بلدة (عَيْنَات) إحدى قُرَى مديرية تَرِيم بوادي حضرموت. قال مؤلف إدام القوت: وفي عَيْنَات جماعه من آل يعقوب أظنهم من أعقاب قاضي تريم - في القرن العاشر الهجري - الشيخ بو بكر بن محمد بن أحمد بايعقوب. وكان معاصراً للشيخ أبو بكر بن سالم بن عبد الله السَّقَاف المتوفي سنة ٩٩٢هـ.

ذَكَرَهَا الْجَنْدِيُّ وَقَالَ أَنَّهَا بِجَبَلِ الدُّمْلُوهِ، وَهِيَ غَيْرُ مَعْرُوفَةِ الْيَوْمِ. وَكَانَتْ مَحَلَّ سَكَنِ الْفُقَهَاءِ (بَنُو بَطَّالٍ) الْمُنْتَمِينَ إِلَى قَبِيلَةِ (الرَّكَبِ) مِنَ الْأَشَاعِرَةِ.

بَنُو يَغْمُرَ:

بِفَتْحٍ فَسَكُونٍ فَضَمِّ الْمِيمِ. بَطْنٌ مِنْ «أَفْلَحِ الْيَمَنِ» مِنَ الشَّرَفِ الْأَعْلَى فِي بِلَادِ حَجَّهَ. إِلَيْهِمْ يَنْتَمِي الْقَاضِي الْعَلَامَةُ مُحَمَّدُ بْنُ حَسَنِ بْنِ إِبْرَاهِيمَ الْيَغْمُرِيُّ الْأَنْطَوَيْي ثُمَّ الصَّنَعَاتِيُّ. رَجَمَهُ زَيْبَارُهُ فِي «نَشْرِ الْعَرَفِ» فَقَالَ: سَكَنَ مَدِينَةَ شَهَارَةَ ثُمَّ انْتَقَلَ إِلَى بِلَادِ السُّوْدَةِ وَسَكَنَ بِأَهْلِهِ فِي بَنِي مَوْهَبٍ مِنْ بِلَادِهَا وَتَوَلَّى الْفُتْيَا مَدَّةً مِنَ الزَّمَانِ. وَفِي سَنَةِ ١١٣٥ طَلَعَ إِلَى صَنْعَاءَ وَصَارَ حَلِيفَ الْقُرْآنِ لَا يَنْفَكُ عَنْ تِلَاوَتِهِ حَتَّى مَاتَ فِيهَا سَنَةَ ١١٣٧ هـ.

وَأَلَّ بَنُ يُعْمَرُ: قَبِيلَةٌ تَعِيشُ ضَمْنَ قَبَائِلِ الْمَعَارَةِ (مِنْ آلِ تَمِيمٍ) بِوَادِي الْمَسِينَةِ فِي شَرْقِي حَضْرَمَوْتِ. وَهِيَ أَسْلَابٌ يَرْجِعُونَ فِي نَسَبِهِمْ إِلَى: سَيِّئَانَ.

يَغُوقُ:

بِفَتْحٍ فَضَمِّ فَسَكُونٍ. تَلَّهُ بِالْقُرْبِ مِنْ بَلَدَةِ (غَيْمَانَ) فِي بَنِي بُهْلُولِ بِجَنُوبِ

الْقُضَاعِيِّينَ جَمَاعَهُ شَارَكُوا فِي الْفَتْوحِ. وَقَدْ اسْتَوَطَنَ الْبَعْضُ مِنْهُمْ بَعْلَبِكَ فِي لُبْنَانَ.

وَبَنُو يَغْلَى - أَيْضاً - بَطْنٌ مِنْ بَنِي كِنَانَةَ أَهْلِ قَرْيَةِ الضُّجَيْجِيِّ فِي تَهَامِهِ. مِنْهُمْ الْعَلَامَةُ عَمْرُ بْنُ عَاصِمِ بْنِ مُحَمَّدِ بْنِ عَاصِمِ الْيَغْلِيِّ الْمَتَوَفَى سَنَةَ ٦٨٤ هـ. مَوْلَفُ كِتَابِ (زَوَايِدِ الْبَيَانِ عَلَيَّ الْمُتَهَدِّبِ) فِي الْفِقْهِ. قَالَ الْحَزْرَجِيُّ: كَانَ يَقُولُ شِعْراً حَسَناً وَبِهِ تَفْقَهُ كَثِيرٌ مِنَ النَّاسِ مِنْهُمْ أَبُو الْحَسَنِ الْأَضْبَجِيُّ صَاحِبُ (الْمُعِينِ) وَالْفَقِيهُ يَوْسُفُ بْنُ يَعْقُوبَ الْجَنْدِيُّ وَالِدُ الْبِهَاءِ صَاحِبُ التَّارِيخِ وَغَيْرِهِمْ.

وَبَنُو يَغْلَى: وَقَدْ يُقَالُ لَهُمْ (الْيَغْلَوِيُّ). عَشِيرَةٌ مِنْ أَهْلِ قَرْيَةِ أُسْحَنَ فِي جَبَلِ صَغْفَانَ مِنْ بِلَادِ حَرَازُ. ذَكَرَهُمُ الْجَنْدِيُّ فِي كِتَابِهِ «السُّلُوكِ» وَقَالَ: مِنْهُمْ الْفَقِيهُ مُحَمَّدُ بْنُ عَبْدِ اللَّهِ بْنِ بَكْرِ الْيَغْلَوِيِّ، كَانَ مِنْ أَعْلَمِ النَّاسِ بِالْقِرَاءَاتِ السَّيِّئَةِ وَأَنْتَفَعَ النَّاسُ بِهِ وَقَصَدُوهُ مِنْ نَوَاحِي شَتَّى وَأَخَذُوا عَنْهُ وَهُوَ مُصَنِّفَاتٌ عَدَّةً بِالْقِرَاءَاتِ. وَتَوَفَّى سَنَةَ ٧٠٨ هـ.

يَغْمِدُ:

بِفَتْحٍ فَسَكُونٍ فَكَسْرِ الْمِيمِ. قَرْيَةٌ

شرق صنعاء. يُقال أن في أسفلها بعض قبور ملوك جَمِيْرٍ ومنهم الملك (أُسْعَدُ الكَامِل).
 بالطائف. وكتاب «منتهى الآمال في مشكل الأقوال» وكتاب «تعليق على اللع»:.

وَيَعُوْقُ - أيضاً - موضع في مدينة خَيْوَان من مديرية حُوْت في بلاد حَاشِد.
 وَهَيْلُ يَعِيشُ: موضع في مدينة الطَوَيْلَةَ بِالْمَحْوَيْتِ.
 وبيت يعيش: من قُرَى عَرُشِ رَدَاعِ، بجوار مدينة عَرَّانِ.

آل يَعِيشُ:

يَعْنَمُ:
 بطن من ولد يَعْنَمِ بن ربيعه بن سعد بن خَوْلَانِ، من قُضَاعِه. كانت لهم السيادة على (رَازِح) في صَعْدَه. ولهم بقيه إلى اليوم في بلدة (الْمَدْيِرَه) من مديرية «خَيْرَانِ الْمَحْرَقِ» وأعمال محافظة حَجَّه.
 بفتح فكسر فسكون. عائله من أهل مدينة صنعاء، ونسبهم في عَنَسِ كما في مشجر أبي علامه. من مشاهيرهم: العلامه اللغوي محمد بن علي بن أحمد يَعِيشُ، المتوفي سنة ٦٨٠هـ. له العديد من المؤلفات في علم النحو، منها كتاب (التهديب) - مخطوط بالمتحف البريطاني برقم ٣٨٢١.

يَفَاعُ:

أنظر مادة: يَفَعُ.

يَفَاعِه:

قرية خَرِبِه من بادية (الجَنْدِ) شمال مدينة تَعَز. كان الجَنْدِيُّ قد عَدَّهَا من قُرَى الْمَعَاوِرِ. وإليها يُنْسَبُ الْفَقِيه زيد بن عبد الله الْيَفَاعِي شيخ الْعَمْرَانِي صاحب كتاب «البيان» وكان من العلماء المشهود لهم بِالزُّهْدِ وَالْوَرَعِ، وَتَقَضَّتْ حَيَاتِه فِي الْاِسْتِغَالِ بِالتَّدْرِيسِ
 وآل يَوَيْشُ - أيضاً - عائله كان مسكنها هِجْرَةَ (مَسْطَح) بِجَبَلِ الشَّرْقِ فِي آيَسِ، وَنَسَبُهُمْ فِي مَلْجِجِ. وَقَدْ اِسْتَهْرَ فِقَهَايَهَا بِعِلْمِ النُّحُوِّ لِذَلِكَ قَدْ يُقَالُ لَهُمْ (آلِ النُّحُوِيِّ). وَمِنْهُمْ الْحَسَنُ بْنُ مُحَمَّدِ بْنِ الْحَسَنِ بْنِ يَعِيشِ النُّحُوِيِّ. كَانَ عَالِمًا مَبْرُزًا فِي فِقْهِ الزَّيْدِيَةِ وَشَيْخَ شَيْوِخِهِمْ وَنَاشِرَ عَوْلِمِهِمْ. وَقَدْ وُلِّيَ قِضَاءَ صَنْعَاءَ مَدَه. وَمِنْ مَوْلَفَاتِهِ كِتَابُ «التَّذَكْرَةُ الْفَاخِرَةُ» فِي الْفِقْهِ - مَخْطُوطٌ بِمَكْتَبَةِ الْعُبَيْكَانِ

أن بها عدد من قبور الأولياء الصالحين وخاصةً ضريح الصوفي المشهور الشيخ أحمد بن عَلَوَان، وهو أحد الصوفية الكبار في اليمن وله أتباع لا يزالون إلى الآن. وفي يفرس جامع أثري يرجع بتاريخه إلى ٧٠٠ سنة. وقد تَغْنَى بمكانة المدينة الشعراء ومن ذلك قول أحدهم:

إهبط رُبى يفرس الغراء وَقَبَلها
أرضاً وَمَسْرُجٌ بأوجانٍ وأجفانٍ
واستنشق الروح من أنفاس ساكنها
يبديك مسكاً وكافوراً وريحان
كما تغنى بها الشاعر الدكتور عبد
العزیز المقالح في قصيدته التي هي
بعنوان «الطريق إلى يفرس» ومنها
الآيات التالية:

قريةٌ تلك، أم هي سجادة للصلاة
نوافذها نصف مفتوحة
يدخل الفجر عبر عناقيدها
ويحط الاذان الذي لا ينام

على الشرفات.

كما وصفها الدكتور المقالح أيضاً
في قصيدة أخرى بعنوان «في يفرس». .
منها هذه الآيات:
يا أهل القرية. . .

في اليمن ومكة حتى وفاته بالجند نحو
سنة ٥١٤ هـ. وقبره معروف في
الشمال الغربي من الجند.

ويَقَاعه - أيضاً - مركز إداري من
مديرية عُثْمه، في غربي ذَمَار ومن
أعمالها. يَشْمَل من الثُرَى: يَقَاعه -
نَوْشَان - القَاهِره - الظَّفِير - الكُوله -
المِقْدَاح - الحُصْن.

ويَقَاعه: قريه في مركز الزَمَازمه،
من مديرية النَّادره وأعمال محافظة
إب. تقع على مقربه من بلدة (جَبوب
الثُّعْمى).

يَقْد:

موضع في بلاد خَوْلَان العالیه
بمشارك صنعاء. جاء ذكره في النقوش
المُسندية. ويُعتَقَد أنه إسم لسد
(شَاحِك) الواقع في أسفل جبل اللُّوز
ويجوار قرية (تَنَعِم).

يَفْرُس:

بفتح فسكون فضم الراء. مدينة
كبيرة في المَعَاوِر (الحُجْرِيَّة) بالغرب
الجنوبي من تعز بمسافة ٢٣ كيلاً.
وهي إحدى مدن (جَبَل حَبَشِي)
المعروف قديماً بأسم جَبَل (ذُخْر) وبها
مركز أعماله. وترجع شهرة يَفْرُس إلى

من أين لقربتكم هذا الضوء

وهذا الصوت الفاتن؟

من أين لها هذي الأحجار البيضاء
بلون الفضة؟

هل تغسلها كل مساءٍ كف الله

فتخرج صافية تلمع كالبللور.

يَفْع:

بفتحات. قرية كبيرة من قُرى مركز
مَنْقَذَه، من مديرية عُنس وأعمال
محافظة دَمَار. تقع شمال مدينة دَمَار
بمسافة نحو ٧ أكيال، وتشتهر جبالها
بمعدن الذهب.

ويَفْع - أيضاً - جبل في بلاد رَدَاع
من أعمال محافظة البيضاء.

وبيت يَفْع: قرية في أعلا «بني
السِّيَاغ» من الحيمة الداخليه بمغارب
صَنْعَاء. وهي الحد بين الحَيِمْه وبلاد
الْبِسْتَان (بني مَطْر).

يَفْعَان:

بفتحات. قرية من مديرية الحدَا في
شمال دَمَار. تقع على مقربة من بلدة
(السَّلِيل). وهي من مساكن قبيله الكَلْبَه
إحدى قبائل الحدَا.

ويَفْعَان - أيضاً - قرية من مركز
الدِّرْيَعَا وأعمال مديرية ذِي نَاعِم من
محافظة البيضاء. تسكنها قبائل:
المَلَاجِم وآل هَدِيب وآل حسن وآل
صائب؛ وهي فخائد من قبائل مَذْحِج.

ويَفْعَان: حصن في بلاد رُؤْمَه،
يُشْكَل في أعماله: مركزاً إدارياً من
مديرية (السَّلَفِيَه) وأعمال محافظة
صَنْعَاء؛ يضم عدداً من القُرى، منها:
الْحَمراء - المَغزبه - الكَلِيد - المَقْرُوض
- المِغْفَاه. وهو محل مولد الشيخ
العلامة محمد بن حسين بن سليمان
المِرْقَبِي، وذلك في أجواء عام
١٠٥٤هـ. وكان شيخاً عالماً كاتباً من
جماعة الأمير علي بن المتوكل
إسماعيل، وسكن في مدينة جَبَلَه من
بلاد إب، ولذلك لُقِّب بـ (الجَبَلِي).
وله ديوان شعر.

ويَفْعَان: جبل شمال كُوَكْبَان فيه
قُرى ومزارع.

ويَفْعَان: موضع تحت بلدة صَيْف
من وادي دُوَعْن بحضرموت، فيه نخل
ومزارع أكثرها لأهل قَيْدُون. وهو
يُقابل قيدون من الناحية الشرقيه.

يَفْل:

بكسر فسكون. بلدته في نواحي

(عَرَّاس) من يحصب العُلُو، جنوب مدينة يَرِيم.

ويَقُوز: حصن في العارضه من جبل صَبِر المُطَلَّ على مدينة تَعِز. وهو معاند لحصن العَرُوس من جنوبه.

ويَقُوز: حصن في بلدة (القُضاة) من مركز (الأصَابِح) وأعمال مديرية السَّمَايَتِينَ في جنوب تَعِز. إليه ينسب الشيخ شاهر يفوز المتوفي أواخر عام ١٩٩٩م وإبنة محمد شاهر يفوز مدير عام مرور محافظة عَدَنَ الأَسْبِق.

ويَقُوز: حصن وقرية في منطقة (بني جَعْد) من مديرية الجَعْفَرِيَّة في بلاد زَيْمَه، تابع محافظة صنعاء. وهي منطقة غنية بالآثار وخاصة في الموقع المعروف باسم (القصر).

ويَقُوز: حصن في جبل المَصَانِيع، بالغرب الشمالي من مدينة ثَلَا. تقع في أسفله قرية «هَجْرَة بني الحراسي».

ويَقُوز: حصن في منطقة سمرين من مديرية (قُفْل سَمُر) وأعمال محافظة حَجَّه. يُطلَّ على سوق سَمُر.

اليَقَارِم:

بطن من الأشاعر في ساحل زَيْبِد. منهم العَلَامَه أبو بكر بن عيسى بن

مدينة شِبام من مديرية سَيْثُون بحضرموت. وهم ينطقون بها جيماً على عادتهم في الإبدال فيقولون (جِفْل). وقد يُطلَق الاسم على المنطقه كلها والتي تضم جملة قُرَى أولها من جهة الجنوب (الجِدْفَره) لآل سلامه بن مرعي، ثم (الجوه) وهي حُوطة الشريفه سلوم بنت زين بن علوي بن أحمد بن هاشم المقبور بالحسيسه. ثم (سِحَيْل الفُقراء) فيه (آل باشْرَا حَيْل) وغيرهم. ومن الاصطلاح عند أهل حضرموت أن من كان يضع السلاح يُقال له تَقْفَر وكان آل باشرا حيل وضعوا السلاح ودخلوا في طريق التصوف فقبل لهم فقراء ونُسبت إليهم هذه القرية.

يَقُوز:

بفتح فضم. حصن وبلده من مركز (بَيْرِيس) وأعمال مديرية (حَزْم العُدَيْن) بالغرب الشمالي من إب. وهما بالقرب من قرية (الجَعَامِي) بلدة السلطان وائل بن عيسى الوائلي الكلاعي المقتول سنة ٤٥٩هـ بوادي سُرْدُد. ويُقال أنه أول من بنى حصن يَقُوز وجعل له ثلاث قِنن كأنها الثُرَيَّا، وبنى فيما بينها الأسوار والكِرْف.

ويَقُوز - أيضاً - حصن بمنطقة

عثمان اليعرقي المعروف بابن جَنَاس . وهو عالم محقق في الفقه، إنتهت إليه الرئاسة في مذهب الإمام أبي حنيفة كما كان يُدَرِّس الفقه الشافعي، إذ كان مبرزاً في الفقهين . وكانت وفاته ببلدة العنبره سنة ٦٦٤هـ .

يُكَالِم:

من قبائل الكلاع في العُدَيْن من منهم القائد التَّبَاسي وأحد أقطاب دعوتهم: أبو حميد محمد بن إبراهيم بن منقذ .

يُكَلِّي:

بفتح أوله . مدينة وقصر قديم في الحَدَا، يُسَمَّى موضعها اليوم (النَّخْلَة الحمراء) وواديها يُسَمَّى (الزَّيْلَة) . كان قد عُثِر في خرائبها - عام ١٣٤٨هـ - على تمثال «ذَمَار علي» وابنه؛ وهما التمثالان الموجودان في متحف صنعاء .

ويُكَلِّي - بكسر الياء - سائله في الجهة الشرقيه من مدينة رَدَاغ، تهريق في مأرب .

يَلَا:

منطقة أثرية هامة في بني ضَبَيَّان من بلاد حَوْلَان العالیه بمشارك صنعاء . من محلاتها: الروضه - الدَرْب - الحَشْرَج - الصفيراء . وفيها كان العثور - عام ١٩٨٥ - على عدد من النقوش

يَقْوَد:

بفتح فسكون ففتح . جبل في حضرموت بالغرب من وادي حَجْر . يرتفع ١٢٠٠ متراً عن سطح البحر . وهو بالقرب من جبل ظُلْب - بضمّتين - حيث يسكن فيها باديس وبادبيان من قبائل نُوح السَّيْبَانِيه . وتمر في هذه الجبال (طريق) تَقْطَع الشَّعَاب التي تسيل إلى حَجْر .

يَكَار:

بالفتح . قرية أثرية في قاع جَهْرَان، عِدَادها من مركز (زِرَاجه) التابع لمديرية الحَدَا وأعمال محافظة ذَمَار . وهي التي أوردها الهمداني بلفظ التثنيه (يكران) . وقيل أنها سُمِّيت نِسْبَةً إلى يَكَار بن جَهْرَان بن يَحْضَب . ومن ساكنيها اليوم: بيت جِيَّاش، وبيت رَفِيْق، وبيت جَابِر، وبيت كرم، وبيت العيوي، وبني حيران .

ويَكَار - أيضاً - حصن أعلا قرية

٦٧٥ هـ، فتولّى بعده إبنيه: يمانى بن عُمر، وطالت ولايته لمدة ٢٩ سنة. وهكذا تم توارث السلطه بين الأبناء من هذه الأسره. على أن أشهر أمراء آل يمانى هم: محمد بن مسعود بن يمانى (عَلَب عليه الشعر والأدب)، ثم السلطان: دويس بن راصع بن يمانى الأول، وقد اشتهر بالعدل والانصاف. أما آخر من تولّى السلطنة منهم بتريم، وإليه ينتمي الموجودون من آل يمانى، فجدهم: يمانى بن راصع بن عبد الله المشار إليه. وتسكن ذريته في بلدة (ويار آل يمانى) من مركز تريم وأعمال مديرية سيئون بوادي حضرموت.

وآل يمانى - أيضاً - بطن يسكن الجول إحدى قُرَى لَحَج، ومنهم بيت يسكن مدينة عَدَن؛ ومن هؤلاء النائب جمال بن محمد بن عبد الرسول اليماني، عضو مجلس النواب - ١٩٩٧م.

ووادي اليماني: وادٍ في الجنوب الشرقي من المَحَابِش، وهو من روافد وادي مَور، وإليه تنتهي السيول النازله من جبال المَحَابِش والأمرور والشاهل، ويمضي في مغارب مدينة حَجّه ليصل إلى البحر الأحمر بعد أن يسقى أراضي الزُهره واللُحِيه.

المسنديه التي تعود إلى العصر التاريخي الأول للدولة السبئيه؛ وذلك بفضل الجهود التي قامت بها البعثه الأثريه الايطاليه المبتعثه من (معهد إيسيمو بروما). وقد قام بنشر هذه النقوش ودراستها: عالم الأثريات الأستاذ مطهر الأرياني.

و(يلاً) - أيضاً - بلده في منطقة (يعره) من مديرية الجُوبه وأعمال محافظة مأرب. وهي من ذوات الآثار.

آل يَمَانِي:

أسره حضرميه من «بني تَمِيم» المتفرعه من عُصْبَة «بني ضِنّه». لها الزعامة على قبائل بني ضِنّه. وقد تولت - هذه الأسرة - السلطه على حضرموت بعد الدور الأباضي، وأستمر حكمهم نحو ثلاثة قرون من سنة ٦٢٠هـ إلى سنة ٩٢٠ تقريباً.

وأول من تولّى منهم هو: مسعود بن يمانى، ومقر دولته (تريم) غالباً، وقد وَصَفْتَه بعض المصادر بأنه ملك حضرموت بأسرها ووصل إلى شُبُوه، وتوفي سنة ٦٤٨ هـ. ثم تولّى الحُكْم ولده: عُمر بن مسعود، وقد تَقَضَّت حياته في حروب وفتن حتى توفي سنة

و(ذو يمانيه): قبيله تسكن مديرية «قَفْلَةَ عُذْر» من بلاد حَاشِد وأعمال محافظة عَمْرَان.

اليَمَانِيه:

العلامة حسين بن علي بن قاسم بن نجم الدين اليماني، كان من المُدْرَسِين للطلبة بجامعة صنعاء، ومات سنة ١٢٩٠هـ.

قبيله عِدَادها اليوم في (خَوْلَان العالیه) بمشارك صنعاء، وهي في الأصل من مخلاف ذي جُزرت المعروف حالياً ببلاد سَنَحَان. من كبار رؤسائهم: آل البرَوَيْسَان، وآل الصُّوفِي، وآل القِيَرِي، وآل شَيْدِيْق.

واليَمَانِيه - أيضاً - مركز إداري من مديرية الجَغْفَرِيَه في بلاد رِيَمَه وأعمال محافظة صنعاء. يشتمل على مجموعة قُرَى وحصون منها: الحُقَيْب - بني العَامِرِي - المَضْبِحِي - ذي حُضَيْر - مَضْرَعَه - مغربة بني مُختار - عوالي سَائِر.

وتتكون (اليمانيه) من قِسْمَان: اليمانيه العُلِيَا، واليمانيه السُّفْلَى. فمن قُرَى اليمانيه العُلِيَا: ذي يَدوم - الحُضْن - المَخْرَف - حصن الظُّبَيْتِيْن - بيت القِيَرِي - الهَجْرِيْن - الحَرُورَه - تَوَعْر - بني شَيْدِيْق - مَرْحَضَه - شَلَالَه.

واليَمَانِيه: بلده في منطقة الظَّاهِر من مديرية الحَبْتِ وأعمال محافظة المَحْوِيْت. من ساكنيها: بيت حَفِيْظ وبني الضَّرِيْبِي وبيت الورد.

ومن قُرَى اليمانيه السُّفْلَى: أَسَنَاف - الكَيْس - بيت الشُّحُطْرِي - بيت شَائِع - سُدْم - بيت الرَوَيْسَان - بيت جَرْم - رَدْعَان.

واليَمَانِيه: من قُرَى مديرية بني سَعْد بالمحويت.

ويتمى إلى هذه القبيله (آل اليماني) أهل مدينة صنعاء، ومن مشاهير أعلامهم نذكر: (١) الشيخ المقرئ صالح بن علي اليماني، كان من شيوخ القراءات السبع في القرن الثاني عشر الهجري مع مشاركته في الفقه والنحو

يُمَجْد:

بضم فسكون فكسر. بطن من دَوْمَان بن يَكِيل، من هَمْدَان. كان يسكن «نَشَق» بأسفل الجَوْف.

يَمْعُوضُ:

قرية بالشمال الشرقي من مدينة الشحر، تبعد عنها بمسافة نحو ٢٠ كيلاً. فيها قبائل (آل على) من الحموم. والحضارم ينطقونها بالجيم: جمعوض.

يُمَيْن:

بضم ففتح فسكون. حصن أثري قديم في جبل (العزاعز) من مديرية السَّمَايَتَيْن وأعمال محافظة تعز. يقع في الغرب الشمالي من (ثُرَيَّة دُبْحَان) بمسافة نحو ٨ أكيال. وقد ورد ذِكْرُه في أشعار محمد بن جَمِير، وكذا في أخبار وحروب الداعي سبأ بن أبي السعود بن زُرَيْع المتوفي عام ٤٩٤هـ.

وآل بن يُمَيْن: قبيلة من المَعَارِه، سَكَنَت ضمن قبائل الحُموم في ساحل حضرموت، ولذلك نُسِبَ إليها (عَمِيل بن يُمَيْن) الذي يُشكّل في أعماله مركزاً إدارياً من مديرية الشحر. وقد يُقال له (غيل السُّنَاظِير) نِسْبَةً إلى قبيلة من يَأْفِع كانت قد سيطرت عليه بعد حروبها مع آل كثير. ويشتهر الغيل بوجود عدد من عيون الماء الجاريه، كما تَسِيل إليه مجموعة وديان، منها: وادي اللُخْف لبيت عبيد، ووادي يَرِب لبيت شُدَيَّان

وهم فخذ من القَرزات، ووادي جِحْدِه لبيت القَرزات، ووادي الغِيضَات، ووادي المِسْهَل. ثم يفيض الغيل إلى وادي سَنَّا. كما تكثر في غيل بن يُمَيْن أشجار النخيل التي يملكها ويرعاها: آل باحشوان، وبيت قرندل، وبيت حميدون، وبيت سَلُوم، وبيت الدِقِيل، وبيت مَجَنَح، وبيت عِجْلان. كما يسكن الغيل جماعات كثيرة من العلويين، منهم: بيت جَمَل الليل؛ وبيت مِدْيُحِج، وآل بن قِطْبَان، وبيت سهل، وبيت حموده، وبيت قَرْمُوص، وبي عقيل، وبيت الحنشش، وبيت الأُخْسَف، وبيت كدحوم. أمَّا أهم قُرَى (غيل بن يُمَيْن) فمنها: الجَفْجَف - المَقَدَّ - الحُصون - السَّيْلَه - العِيص - العَلَيْب - نَحْب - صَبُوحه - دَفِيش - السِّفِيلَه.

وتجدر الإشارة إلى أنه توجد في وادي حجر بساحل حضرموت قبيلة من آل الدَّعَار تُعْرَف باسم آل بن يُمَيْن. كما أن منهم من يسكن في الوادي الأيسر من دَوْعَن ولهم ديار ونخل.

يَنَّاخ:

حصن في منطقة الحسام من مديرية وُصَاب السَّافِل وأعمال محافظة دَمَار.

يَنَاع:

القائفي في حَارِف من بلاد حَاشِد.
وهو من المسيلات التي تصب في
وادي الحَارِد بالجَوْف.

ويَنَاعه - أيضاً - قرية في منطقة بني
خَيْله من بلاد الوَافِي وأعمال مديرية
(جَبَل حَبْشِي) بالجنوب الغربي من
تَعُز.

يَنْبَا:

قرية من مديرية (الحَزْم) وأعمال
محافظة الجَوْف. وهي من قُرَى قبائل
هَمْدَانَ الجَوْف، وفيها الكثير من الآثار
والخرائب القديمة.

يَنْجَل:

بفتح فسكون ففتح. من الشِعَاب
التي تسيل إلى وادي (عَرْمَا) بمحافظة
شَبْوَه.

يَنْحَب:

بفتح فسكون فضم. وادٍ بالغرب من
(سَنَا) فيما وراء شِعب النبي هُود. وهو
من الأودية التي تسيل من نَجْد
المَنَاهِيل فتصب جنوباً في وادي
حَضْرَموت. ويتبع في أعماله: مركز
(اليَوْم) من مديرية سيئون.

حصن في منطقة الجِذَعَان من
مديرية (الحَيَمَة الداخلية) بمغارب
صنعاء. سُمِّي نِسْبَةً إلى: يَنَاع بن
حَضُور بن عَلِي بن مالك بن زيد بن
سَدَد بن زرع بن حَمِير بن سبأ
الأصغر. وهو حصن منيع بالقرب من
جبل حَرَا، أتخذه الصُّلَيْحيون - بالقرن
الرابع الهجري - معقلاً من معاقلهم.
وإليه يُنَسَب (بنو اليَنَاعِي) أهل صنعاء،
منهم النائب العام سابقاً. وفي الحصن
عدد من الكهوف الواسعة المنحوتة
نحتاً، كما يحتوي على آثار وخرائب
قديمة. وهو اليوم قريتان: يَنَاع الأسفل
ويَنَاع الأعلى.

وكان الهمداني قد أشار إلى وجود
بلده تحمل ذات الاسم نفسه في ذي
جُرْت (بلاد سَنَحَانَ) وأنها سُمِّيَتْ نِسْبَةً
إلى: يَنَاع بن السמידع بن الصَّوَّار بن
عبد شمس. إلا أنها غير معروفه
اليوم.

ويَنَاع - أيضاً - بلدة في جبل المَصَانِع
من مديرية عُثْمَة وأعمال محافظة دَمَار.
وقد تُكْتَب (يَنَع) بدون ألف.

يَنَاعَه:

بفتحات. قرية ووادٍ من حُمَيْس

يَنْد:

(تَقْبَان) الواقعة في أسفل (وادي ضَهْر)
وعلى بُعد ٨ أكيال من مدينة صَنْعَاء.
يَتَّبِع في أعماله مديرية (بني الحَارِث)
وفيه آثار قديمه، وكان قد قال
الهمداني أن فيه شق قاطع من تَقْبَان
إلى كَرْوَه، وأسفله غَيْل كَرْوَه يُسْتَشْفَى
به المريض والمسحور.

بفتح فسكون. قريه في جبل
الأشْمُور، بمغارب مدينة عَمْرَان ومن
أعمالها. تقع بجوار بلدة (المَصْنَعَه)
الأثريه.

يَنْعَان:

ويَنْوَر - أيضاً - قريه من بني جُبَر -
بضم الجيم - من مديرية (ذَيْبِين)
وأعمال محافظة عَمْرَان. من ساكنيها:
آل النُقَيْش. وهي التي أوردها الهمداني
باسم (ينور الصَيْد). والصَيْد -
بالتحريك - بطن وقبيلة من حَاشِد
يسكن شرقي رَيْدَه.

بفتحات. بلده في وادي الحَار من
مديرية عَنَس وأعمال محافظة دَمَار.

يَنْعَم:

ويَنْوَر: سائله تفصل بين جبلي:
(حُفَاش) و(بلحان) بالمَحْوِيَت.

قصر قديم ذكره الهمداني في الثاني
من الأكليل، وكان قائماً في أعلا
مَصْنَعَة (رأسان) من جبل حَسُور
بمديرية (مَسُور المُنْتَاب) وأعمال
محافظة عَمْرَان. وكانت مَسُور تتبع -
سابقاً - محافظة حَجَّه.

اليَهَارِي:

قريه في منطقة الرُّوس من أعمال
مدينة إب. قال الأكوخ: وهي قريه
ذات ينابيع نزهه جميله في أعلا جبل
الشَّرَافِي.

قريتان من مركز (شَجَن) وأعمال
مديرية (مَغْرِب عَنَس) في محافظة
دَمَار، هما: يَنْعَه العُليا وَيَنْعَه السُّفلى.
وفي الأولى حصن يسكنه آل هَيَّاش
وبيت قرابش. أما محلات ينعه السفلى
فمنها: دَايَان والصلحفه والمشعر.

يَنْعَه:

اليَهَاقِر:

بلده من مركز الأغمُور في الضاحيه
الشمالية لمدينة تَعِز. تقع غربي الجَنْد.
واليها يُنْسَب العَلَامَه: أبو الحسن

يَنْوَر:
بفتح فضم. جبل يُطَلَّ على قريه

وأكثر ما يُلفت النظر هو تلك القرى الصغيرة المتناثرة في بطون الجبال وأعاليتها، بحيث تبدو وكأنها تُريّات مُعلّقة في الأعالي. أما أشهر قرى (مركز يَهْر) فهي: تظنك، والمُقيصره وفيها آل القرين وأهل بن درويش، واللكمه وفيها أهل عوض وأهل الحربي وأهل بن سبعمه، والوطح، وجبل الأمطور، وخمومه وفيها آل حنش وأهل مجعم، والمزباح، والسويده وفيها أهل التقيب، والخمراء وفيها آل السنيدي وآل العياشي، والمغزبه، ثم زبض، وسراذ، والجحزان، والعرقوب، ومعربان، وسناح، ويسقم، وعذن الحواشب، ودقار، ثم قرية (الخلا) حيث يوجد نقيط الخلا ذات المنحنيات الملتويه للصاعد باتجاه لُبغوس عاصمة مديرية يافع. كما ترتبط يَهْر بمنطقة المُفليحي بطريق اسفلتيه حديثه طولها ١١ كيلاً تمر عبر طريق: الربيعي ثم بير العروس.

وينتمي إلى قبائل يَهْر اليافعيين: قبيلة (السناظير) الذين أقاموا في (غيل بن يمين) بحضرموت، ولذلك نَسبه بعض الناس إليهم. ومن معاصريهم الكاتب الصحفي: محمد بن سالم اليهري.

علي بن أحمد بن علي اليهاري، وهو أحد مشائخ المؤرخ ابن سمره الجعدي، ووفاته في قرية «الأنصال» من بلد «العوادير» في عام ٥٥٨هـ. كما أن العلامه المحقق محمد بن محمد بن علي الكاشغري، كان قد سكن اليهاقر - في أول القرن الثامن الهجري - وابتنى فيها مدرسة.

يَهْر:

قرية من مديرية مَجْز بصعده. وهي من مساكن بني حذيفه إحدى قبائل بني جَمَاعَه.

يَهْجَل:

من سدود يَحْضَب المشهوره. وهو في جنوب يريم ما بين إزباب وبلاد الأغماس.

يَهْر:

بفتحات. وإد خصيب في يافع. يقابله من الشرق قرية (ضبّه) ومن الغرب قرية (مَثْبِر)، ويلتقى مسيله بوادي (بَنَّا) جوار قرية (العسكريه). وهو وإد كثير الخضرة والجمال، ويشكّل في أعماله «مركزاً إدارياً» من مديرية يافع وأعمال محافظة لَحْج.

ويَهْر - بفتح فسكون - قرية كبيرة بجوار مدينة جُبْن من أعمال محافظة البيضاء. وهي من ذوات الآثار.

ويَهْكُر - بالكاف - بلدة من مديرية الحَجَّيْنَه في شرق جبل بُرَاع من محافظة الحُدَيْدَه. ولعلمها منسوبتان إلى: يَهْكُر بن ذي ذرآنح بن بَيْثُون بن ينكف بن عبد شمس - أنظر الاكليل ٩٩/٢.

يهمل:

قرية في نواحي مدينة الصَيْعِد من محافظة شَبْوَه.

يهوسن:

من قُرَى مركز ذُبْحَان، مديرية الشَّمَايْتِين وأعمال محافظة تَعِز.

يهير:

بفتح فكسر فسكون. قرية من مديرية «صَبْر المَوَادِم» وأعمال محافظة تَعِز. تقع في منطقة الجِزْن.

يهقر:

بفتح فسكون فضم. بلدة من حُمس جِزْيَم بجبل ضُورَان آنس في شمال غرب مدينة دَمَار. تقع بجوار هجرة الشَّوَرِي. وهي من ذوات الآثار. ومن ساكنيها: بيت شَمَهَان وبيت الجَبْرِي وهم من القبائل الناجعة من نواحي

يؤب:

(بيت يَؤْب): قرية في جبل لَاعَه،

حَجُور بن أشلم بن عليان بن زيد بن
جُشم بن حاشيد. يسكنون جبال أفلح
وأثمهم وعاهم من بلاد حَجّه. ومن
قراهم: المَغسل، وبنو حَييس، وسوق
الحُمرة، ومَرَضع، والمَنَاذِر،
والقَرانيع، والمَمْرَح، والنَّاصِره،
وجِيّاح، ووادي الحود.

وويار يوس: منطقه وقبيله في شِعب
اللوّق، أحد روافد وادي عَرَمه من
أعمال محافظة شَبّوه.

آل يُوسف:

بطن من الشُّراحيون الوُصّابيون من
سبأ الأصغر والبعض نسبهم إلى
مَدْحِج. كانت لهم الولاية على تَهَامه
قبل ظهور بني زياد في القرن الثالث
الهجري.

وآل يُوسف - أيضاً - قبيله من
حَوْلَان ابن عامر في بلاد صَغَدَه،
يسكنون مديرية (سَاقِين)، ومن
مراكزهم: آلت جِلحان، والسيروين،
وآل دَوْمَان، وسِنَامه.

وبنو يُوسف: قبيله من آل ذي رُحَيْن
الأكبر. إليهم تُنسب منطقة (بني
يوسف) من مديرية فَرْع العُدَيْن وأعمال
إب. وهي مركز إداري يشمل مجموعة
قُرَى ومنها جبل قُور.

من مديرية الطَوَيْلَه وأعمال محافظة
المَحْوَيْت. ومما تجدر الإشارة إليه أن
جبل لاهه كان سابقاً من أعمال
محافظة حَجّه.

وبنو يُوب - بضم فسكون - قبيله من
بني حِصْبَان، من آل بَلْحَارِث. يسكنون
وادي مَرْتَحَه من محافظة شَبّوه، النسبه
إليهم: يُوبِي. ومنهم الشاعر الشعبي:
عبد الله بن عوض اليُوبِي؛ المذكور في
كتاب «الزامل» للشيخ صالح الحارثي.

وبلاد اليُوسِي: مركز إداري من
مديرية قَعَطَبه وأعمال محافظة الضَّالَح.
وهو في الأصل بلد (حَجْر) التي يُنسب
إليها المؤرخ الكبير القاضي محمد
الحَجْرِي وأخيه الرئيس القاضي عبد
الله الحَجْرِي. ومن قُرَى بلاد اليُوسِي:
شَعْب - حَمَان - شَعُور - مَرْتَحَره -
بتار.

يُوجِح:

منطقة في الحدود الشرقيه من بلاد
عَنَس. كانت تمر منها الطريق القديمه
للذاهب من دَمَار إلى رَدَاع، واليوم
تجانبت عنه.

بنو يُوس:

بفتح فسكون الواو. قبيله كبيره من

وأعاليه. ومن آل اليوسفي من ينتمي إلى هذا الجبل.

يُوسُف:

بضم فسكون فكسر. وإد بحضرموت مأتاه من غربي (رَيْدَة الجَوْهيين)، وسكانه صُبْرِيون يُقال أنهم من العَوَابِثه، كما أن فيه بيت من الحَنَابِثه.

البايوسفين:

فخيده من قبائل الدَّيْن، ترجع في أصولها إلى كِنْدَه. وتسكن في مرتفعات حضرموت بين وادي عمَد ووادي دَوْعَن. مُقَدَّمهم اليوم: الشيخ سالم عُبيد بِلْكَسَر بِلْجَنف الدِّيَنِي.

يُون:

بضم فسكون. جبل من مديرية حَجْر بحضرموت. يبعد شرقاً عن مدينة (الجَوْل) عاصمة مديرية حَجْر بمسافة ١٧٠ كيلاً، كما يبعد عن مدينة المُكَلَّا - شمال غرب - بنحو ١١٠ كيلاً. وهو في جنوب غرب وادي (حَمِم). وعنده تتحد الطريق التي تأتي من دَوْعَن وتذهب إلى (كنينه) بوادي حَجْر.

وفي أسفل الجبل وإد يحمل ذات

وينو يُوسف: قبيله ومركز إداري من الحيمة الداخليه في غربي صنعاء. من أعمالهم جبل المُهلَهلي وجبل شَمَاخ.

وينو يُوسف: قبيله من المَعَاوِر، تسكن مديرية المَوَاسِط في جنوب تعز. إليها يُنسَب الكاتب الصحفي: عبد العزيز اليوسفي، الكاتب بجريدة الجمهورية، وكذا الكاتب الصحفي رمزي اليوسفي رئيس تحرير جريدة «الثقافية» الأسبوعية. ولعل من هذه القبيله الإذاعيتين البارزتين فاتن وفايده اليوسفي.

وآل أبي يوسف (بايوسف): عائله من أهل مدينة شبام في وادي حضرموت. منهم الشيخ عمر بن أبي بكر بايوسف الشبامي، كان من مشهوري أدباء شبام ونوابغها ذوي الصوله والجوله في العلم والأدب، وكانت وفاته عام ١١٣٠هـ.

وآل اليُوسفي: من قبائل مأرب. منهم محسن بن محمد اليُوسفي، وزير الداخليه (١٩٧٨ م) ثم محافظ تعز (١٩٨٠ م).

اليُوسُفِيين:

جبل في القَبَبِيظَه، يشتمل على مجموعة قُرَى متناثره في جوانبه

الاسم نفسه، فيه حَرْث ونخل وقَرْى'.
وتُعْتَبَر قرية (الجَنان) تَجْمَعاً لجميع
الأهالي في مناطق ووديان يون؛
وأغلبهم من قبائل نُوح الحَنَكه. كما
تسكن يون عشائر من أهل العَمُودي
يُقال لهم (آل بايوني) ومنهم بيت في
بلدة (بِضَه) بوادي دَوْعَن. وتوجد
ببعض شِعَاب يون الغربية قبور قديمة
العهد.

يُونِس:

ويُونِس - أيضاً - قريه في جبل
ضُورَان آيس، يقال لها (ذو يونس)،
ومن ساكنيها: آل البتاري وبيت
الجرادي وبيت جواس وبيت الحَافِي.
وآل يُونِس: من قبائل يَافِع في جبل
المُفْلِحي. من ديارهم: العادي
والضفير.
والبايونس: عشيره حضرميه، تسكن
قرية (تَوَلَبه) من مديرية دَوْعَن. كما
تجدد الإشارة إلى أنه يوجد حصن
يُقال له (نخر يونس) يقع بجوار بلدة
(سَاه) من مديرية سَيُتُون بوادي
حضرموت.

قريه من مديرية مَنجَز بصعده، فيها
آلت الربيع من قبائل بني جُمَاعه. وتقع
بجوار قرية الدَزَيين.

أهم المراجع والمصادر

(١)

- إدام القوت في التعريف ببلدان حضرموت: عبد الرحمن بن عبيد الله السقاف، مخطوط.
- الأدب اليمني، عصر خروج الأتراك الأول من اليمن: عبد الله محمد الحبشي. الدار اليمنية للنشر والتوزيع، ط الأولى ١٤٠٦ هـ / ١٩٨٦ م.
- أدوار التاريخ الحضرمي: محمد بن أحمد الشاطري. عالم المعرفة، جده. ط الثانية ١٤٠٣ هـ / ١٩٨٣ م.
- الاعتبار في التواريخ والآثار: وجيه الدين الوصابي، تحقيق عبد الله الحبشي. مركز الدراسات اليمنية، ط الأولى ١٩٧٩ م.
- الأكليل: أبي محمد الحسن الهمداني، تحقيق القاضي محمد بن علي الأكوغ.
- الإكمال في رَفَع الارتياب عن المؤلف والمختلف في الأسماء والكُنَى والأنساب: الأمير الحافظ ابن ماکولا، تصحيح عبد الرحمن بن يحيى المُعلمي. الناشر محمد أمين دمج، بيروت.
- الإمام المهاجر أحمد بن عيسى: محمد ضياء شهاب، عبد الله بن نوح. دار الشروق، جده، ط الأولى ١٤٠٠ هـ / ١٩٨٠ م.

- أوراق في تاريخ اليمن وأثاره: د. يوسف محمد عبد الله. دار الفكر المعاصر، بيروت، ط الثانية ١٤١١ هـ / ١٩٩٠ م.

(ب)

- البدر الطالع بمحاسن من بعد القرن السابع: الإمام محمد بن علي الشوكاني. مطبعة السعادة القاهرة، ط الأولى ١٣٤٨ هـ.
- البرق اليماني في الفتح العثماني: قطب الدين محمد بن أحمد النهرواني، تحقيق حمّد الجاسر. دار المدينة بيروت، ط الثانية ١٤٠٧ هـ / ١٩٨٦ م.
- بغية المستفيد في تاريخ مدينة زَبِيد: عبد الرحمن بن علي الديبع، مركز الدراسات اليمنية.
- بهجة الزمن في تاريخ اليمن: تاج الدين عبد الباقي بن عبد المجيد اليماني. دار الكلمة صنعاء، ط الأولى ١٤٠٨ هـ / ١٩٨٨ م.

(ت)

- تاريخ ثغر عدن: أبي محمد عبد الله الطيب أبي مخرمه. منشورات المدينة بيروت، ط الثانية ١٤٠٧ هـ / ١٩٨٦ م.
- تاريخ حضرموت المعروف بتاريخ سنبل: تحقيق عبد الله محمد الجبشي، ط الأولى ١٤١٥ هـ / ١٩٩٤ م.
- تاريخ الدولة الكثيرة: محمد بن هاشم.
- تاريخ الشعراء الحضرميين: عبد الله بن محمد السقاف. مكتبة المعارف الطائف، ط الثالثة ١٤١٨ هـ.
- التاريخ العام لليمن: محمد بن يحيى الحدّاد. منشورات المدينة بيروت، ط الأولى ١٤٠٧ هـ / ١٩٨٦ م.
- تاريخ الفكر الاسلامي في اليمن: أحمد بن حسين شرف الدين.

- مطابع الرياض، ط الثانية ١٤٠٠ هـ / ١٩٨٠ م.
- تاريخ القبائل اليمينية: حمزه علي لقمان. دار الكلمة صنعاء، ط الأولى ١٤٠٦ هـ / ١٩٨٥ م.
 - تاريخ اليمن الثقافي: أحمد بن حسين شرف الدين. مطبعة الكيلاني الصغير مصر، ط الأولى ١٣٨٧ هـ / ١٩٦٧ م.
 - تاريخ اليمن الفكري: أحمد بن محمد الشامي. منشورات العصر الحديث. ط الأولى ١٤٠٧ هـ.
 - تاريخ اليمن القديم: زيد بن علي عنان. المطبعة السلفية القاهرة.
 - تاريخ اليمن القديم: محمد عبد القادر بافقيه. المؤسسة العربية للدراسات والنشر بيروت، ط الأولى ١٩٧٣ م.
 - تاريخ النور السافر: محي الدين بن عبد القادر العيدروسي. دار الكتب العلمية بيروت، ط الأولى ١٤٠٥ هـ / ١٩٨٥ م.
 - تحفة الزمن في تاريخ اليمن: بدر الدين أبو عبد الله الحسين بن عبد الرحمن الأهدل، تحقيق عبد الله محمد الحبشى. منشورات المدينة بيروت، ط الأولى ١٤٠٧ هـ / ١٩٨٦ م.
 - التعداد العام للسكان والمساكن والمنشآت: الجهاز المركزي للإحصاء (عام ١٩٩٤ م). مجلدان لكل محافظة.

(ث)

- الثناء الحسن على أهل اليمن: محمد بن عبد الملك المروني. دار الندى بيروت، ط الثانية ١٤١١ هـ / ١٩٩٠ م.

(ج)

- الجامع لشمل اعلام المهاجرين: محمد عبد القادر بامطرف، ط الثانية ١٩٨٤ م.

- جامعة الأشاعر زبيد: عبد الرحمن الحضرمي .
- جمهرة النسب للكليبي: تحقيق الدكتور ناجي حسن، عالم الكتب، بيروت، ط الأولى ١٤٠٧ هـ / ١٩٨١ م.

(ح)

- حضرموت، فصول في الدول والاعلام والقبائل والأنساب: الشيخ عبد الله بن أحمد الناخبي. دار الأندلس الخضراء جده، ط الأولى ١٤١٨ هـ / ١٩٩٧ م.
- حياة الأدب اليمني في عصر بني رسول: عبد الله بن محمد الحبشي. منشورات وزارة الاعلام والثقافة، ط الثانية ١٩٨٠ م.
- حياة عالم وأمير: القاضي محمد بن علي الأكوخ. مكتبة الجيل الجديد صنعاء، ط الأولى ١٤٠٧ هـ / ١٩٨٧ م.

(خ)

- خلاصة المتون في أبناء ونبلاء اليمن الميمون: محمد بن محمد زَبَارَه. مركز التراث والبحوث اليمني بريطانيا، ط الأولى ١٤١٩ هـ / ١٩٩٩ م.

(ر)

- رحلة إلى الثغرين الشحر والمُكلا: محمد بن هاشم العلوي. مطبعة حجازي القاهرة، ط الأولى ١٣٥٠ هـ.
- الرفيق النافع: محمد عبد القادر بامظرف. مطبعة السلام عدن، بدون تاريخ.

(ش)

- الشامل في تاريخ حضرموت: علوي بن طاهر الحداد.

- شعراء يبحان: د. صالح عبد ربه أبو نهار، بدون تاريخ.
- الشهداء السبعة: محمد عبد القادر بامطرف. دار الهمداني، ط الثانية ١٩٨٣م.

(هـ)

- الصليحيون والحركة الفاطمية في اليمن: الدكتور حسين بن فيض الله الهمداني. دار المختار دمشق، بدون تاريخ.
- صفحات مجهولة من تاريخ اليمن: مؤلف مجهول، تحقيق القاضي حسين السياغي. ط الثانية ١٤٠٤ هـ / ١٩٨٤م.
- صفحات من التاريخ الحضرمي: سعيد عوض باوزير. مكتبة الثقافة عدن، ط الأولى ١٩٥٧م.

(ط)

- طبقات الخواص أهل الصدق والإخلاص: أبي العباس أحمد بن أحمد الشرجي. الدار اليمنية للنشر والتوزيع، ط الأولى ١٤٠٦ هـ / ١٩٨٦م.
- طبقات صلحاء اليمن: عبد الوهاب بن عبد الرحمن البريهي، مركز الدراسات والبحوث اليمني.
- طبقات فقهاء اليمن: عمر بن علي بن سمره، دار الفكر.

(ع)

- العقبه: عبد الله محيرز. أكتوبر للصحافة والطباعة والنشر عدن، ط الأولى ١٩٨٤م.
- العقود اللؤلؤية في تاريخ الدولة الرسولية: علي بن الحسن الخزرجي، تحقيق القاضي محمد بن علي الأكويع. ط الأولى ١٤٠٣ هـ / ١٩٨٣م.

(ف)

- الفضل المزيد على بغية المستفيد في أخبار مدينة زبيد: عبد الرحمن بن على الديبع.
- في سبيل الحكم: محمد عبد القادر بامطرف. دار الهمداني عدن، ط الثانية ١٩٨٣م.

(ق)

- القبيلة والدولة في اليمن: الدكتور فضل بن علي أبو غانم. دار المنار القاهرة، ط الأولى ١٤١٠ هـ / ١٩٩٩م.
- قرة العيون بأخبار اليمن الميمون: عبد الرحمن بن علي الديبع، تحقيق القاضي محمد بن علي الأكوع، ط الثانية ١٤٠٩ هـ / ١٩٨٨م.
- قصة الأدب في اليمن: أحمد بن محمد الشامي. المكتب التجاري للطباعة والتوزيع والنشر بيروت، ط الأولى ١٣٨٥ هـ / ١٩٦٥م.
- قلب اليمن: محمد حسن. مطبعة المعارف بغداد، ط الأولى ١٩٤٧م.

(ك)

- كواكب يمنية في سماء الإسلام: عبد الرحمن بعكر. دار الفكر دمشق، ط الأولى ١٤١٠ هـ / ١٩٩٠م.

(ل)

- اللباب في تهذيب الأنساب: عز الدين ابن الأثير. دار صادر بيروت، بدون تاريخ.

(م)

- مجموع بلدان اليمن وقبائلها: القاضي محمد بن أحمد الحجري، تحقيق القاضي إسماعيل الأكوع. وزارة الاعلام صنعاء، ط الأولى ١٤٠٤ هـ / ١٩٨٤م.

- المدارس الاسلامية في اليمن: القاضي إسماعيل بن علي الأكوغ. مكتبة الجيل الجديد صنعاء، ط الثانية ١٤٠٦ هـ / ١٩٨٦ م).
- مدينة تعز عُصن نضير في دوحة التاريخ العربي: محمد بن محمد المجاهد. المعمل الفني للطباعة تعز، ط الأولى ١٩٩٧ م.
- مرآة المعتبر في فضل جبل صَبِر: عبد الفتاح بن محمد المخلافي، تحقيق القاضي محمد بن علي الأكوغ، ط الأولى ١٤٠٤ هـ / ١٩٨٤ م.
- المستشرقون وآثار اليمن: الدكتور محمد عبد القادر بافقيه. مركز الدراسات والبحوث اليمني صنعاء، ط الأولى ١٤٠٨ هـ / ١٩٨٨ م.
- مشرق اليمن السعيد: عقيد محمد بن عبد الرحمن البصراوي. دار الكلمة صنعاء، ط الثانية ١٩٨٥ م.
- معالم الآثار اليمنية: القاضي حسين السياغي. مركز الدراسات والبحوث اليمني صنعاء، ط الأولى ١٩٨٠ م.
- معجم البلدان: ياقوت الحموي. دار اليمامة، ط الثانية ١٤١١ هـ / ١٩٩١ م.
- معجم قبائل العرب القديمة والحديثة: عمر رضا كحالة. مؤسسة الرسالة بيروت، ط الثانية ١٣٩٨ هـ / ١٩٧٨ م.
- المعجم اللطيف لأسباب الألقاب والكنى في النسب الشريف لقبائل وبطون السادة بني علوى: محمد بن أحمد الشاطري. عالم المعرفة جده، ط الثانية ١٤٠٩ هـ / ١٩٨٩ م.
- معجم ما استعجم من أسماء البلاد والمواضع: عبد الله بن عبد العزيز البكري، تحقيق مصطفى السقا. عالم الكتب بيروت، ط الثالثة ١٤٠٣ هـ / ١٩٨٣ م.
- معجم المؤلفين، تراجم مُصنفي الكتب العربية: عمر رضا كحالة. مكتبة المثنى بيروت.

- المُعَلِّمُ عبد الحق: محمد عبد القادر بامطرف. دار الهمداني عدن، ط الثانية ١٩٨٣م.
- المُفِيد في أخبار صنعاء وزَيْد: عُمارة اليماني، تحقيق القاضي محمد بن علي الأكوخ. مطبعة البيان العربي القاهرة، ط الأولى ١٣٨٧ هـ / ١٩٦٧م.
- المُقْتطف من تاريخ اليمن: القاضي عبد الله عبد الكريم الجرافي. منشورات العصر الحديث بيروت، ط الثانية ١٤٠٧ هـ / ١٩٨٧م.
- ملاحظات على ما ذكره الهمداني: محمد عبد القادر بامطرف. دار الهمداني عدن، ط الأولى ١٩٨٤م.
- منتخبات في أخبار اليمن من كتاب شمس العلوم ودواء كلام العرب من الكلوم، لنشوان بن سعيد الحميري. دار المدينة بيروت، ط الثالثة ١٤٠٧ هـ / ١٩٨٦م.
- المَهْرَة بوابة اليمن الشرقية: سالم الحيمر محمد القميري. مركز عُبادي للدراسات والنشر، ط الأولى ١٤٢١ هـ / ٢٠٠٠م.
- موانئ ساحل حضرموت: خالد سالم باوزير، ط الأولى ١٩٩٦م.

(ن)

- نزهة النظر في رجال القرن الرابع عشر: محمد بن محمد زَبَّارة. مركز الدراسات والبحوث اليمني صنعاء، ط ١٩٧٩م.
- نشر العرف لنبلأ اليمن بعد الألف: محمد بن محمد زَبَّارة. مركز الدراسات والبحوث اليمني صنعاء.
- نشر النفعات المسكية في أخبار الشجر المحمية: عبد الله ابن محمد جمل الليل، مخطوط.
- النَّفس اليماني: عبد الرحمن بن سليمان الأهدل. مركز الدراسات والأبحاث اليمنية صنعاء، ط الأولى ١٩٧٩م.

- نقوش مُسندية وتعليقات: مطهر بن علي الأرياني. مركز الدراسات والبحوث اليمني، ط الثانية ١٩٩٠م.
- النور السافر عن أخبار القرن العاشر: عبد القادر بن شيخ العيدروس.
- نيل الحسينين بأنساب من باليمن من بيوت عترة الحسينيين: محمد، بن محمد زيارة. مكتبة اليمن الكبرى صنعاء، ط الثانية ١٤٠٤ هـ / ١٩٨٤م.
- نيل الوَطْر من تراجم رجال اليمن في القرن الثالث عشر: محمد بن محمد زياره. مركز الدراسات والبحوث اليمني.

(هـ)

- هداية الأخبار في سيرة الداعي إلى الله من محمد الهدّار: حسين بن محمد الهدّار، ط الأولى ١٤٢٠ هـ / ١٩٩٩م.
- هدية الزمن في أخبار ملوك لحج وعدن: أحمد فضل بن علي العبدليّ. دار العودة بيروت، ط الثانية ١٤٠٠ هـ / ١٩٨٠م.
- هذه هي اليمن: عبد الله بن أحمد الثور. مطبعة المدني القاهرة، ط الأولى ١٩٦٩م.

(ي)

- اليمن الانسان والحضارة: القاضي عبد الله بن عبد الوهاب الشماحي. منشورات المدينة بيروت، ط الثالثة ١٤٠٦ هـ / ١٩٨٥م.
- اليمن تاريخه السياسي منذ استقلاله في القرن الثالث الهجري: أمين سعيد. دار إحياء الكتب العربية القاهرة، ط الأولى ١٣٧٨ هـ / ١٩٥٩م.
- اليمن عبر التاريخ: أحمد بن حسين شرف الدين، ط الثالثة ١٤٠٠ هـ / ١٩٨٠م.

- اليمن الكبرى: حسين بن علي الويسي. مكتبة الارشاد، ط الثانية
١٤١٢ هـ / ١٩٩١ م.
- اليمن ماضيها وحاضرها: الدكتور أحمد فخري، مراجعة وتعليق
الدكتور عبد الحلیم نور الدين. المكتبة اليمنية صنعاء، ط الثانية
١٤٠٩ هـ / ١٩٨٨ م.

الفهرس

٩٨٧	ع
١١٦١	ع
١١٩٩	ف
١٢٣١	ق
١٣١٥	ك
١٣٦٣	ل
١٣٨٥	م
١٧٠١	ن
١٧٨٥	هـ
١٨٤١	و
١٨٩٣	ي

تنبيه

أي إضافات أو ملاحظات


يرجى إرسالها إلى

دار الكلمة

شارع القصر الجمهوري – صنعاء

فاكسلي : ٢٦٩١٥٤

ص.ب. : ٢٣٠٣



دار الكلمة

