

إبراهيم أحمد المحفزي

معجم البلدان والقبائل اليمنية

الجزء الأول



دار الكلمة
للطباعة والنشر والتوزيع

معجم البلدان والقبائل اليمنية



إبراهيم أحمد المقدفي

معجم البلدان والقبائل اليمنية

المؤسسة الجامعية للدراسات
للطباعة والنشر والتوزيع
بيروت — لبنان

دار الكلمة
للطباعة والنشر والتوزيع
صنعاء — الجمهورية اليمنية

جميع الحقوق محفوظة

١٤٢٢ - ٢٠٠٢ م

الناشران

دار الكلمة للطباعة والنشر والتوزيع

صنعاء - الجمهورية اليمنية

و

المؤسسة الجامعية للدراسات والنشر والتوزيع



بيروت - الحمراء - شارع اميل اده - بناية سلام - ص.ب: 113/6311 لبنان
هاتف: 791123/4 / 802428 (01) - 220924 (03) - فاكس: 603654 (01)
المصيطة - شارع بارودي - بناية طاهر - هاتف: 311310 - 301030 (01)

الإهداء

إلى الزعيم

على عبد الله صالح

الذي تعددت إنجازاته وعطاءاته في مختلف مجالات الحياة والتي شملت عموم اليمن... فتعذرُ رصدها في المعجم.
لذلك نأمل أن يكون هذا الإهداء تعويضاً عن ذلك القصور.

إبراهيم المقحفي

كلمة

هذه هي الطبعة الرابعة من «معجم البلدان والقبائل اليمنية» تظهر بعد أكثر من عشر سنوات على صدور الطبعة الثالثة. وهي تأتي أكثر استيعاباً لموضوعها وأوسع حجماً من الطبعات السابقة. ولا يعنى هذا أنها قد وصلت إلى الكمال الذي ننشده ولكنها خطوة على الطريق.

وتجدر الإشارة إلى أننا قد اعتمدنا في ترتيب الموضوعات إستناداً إلى أصل الكلمة، فتم استبعاد الكنية الحضرمية، (با) حيث وَضَعْنَا مادة «بافقيه» في حرف الفاء «فقيه». وهكذا بالنسبة لمثيلها في المناطق الشمالية (أبو) التي لم نعتمدها كأساس في ترتيب اللَّقَب واعتبرناها غير لازمة، فكان وضع مادة «أبو لحوم» في حرف اللام، و«أبو شوارب» في حرف الشين.

وكذلك الحال بالنسبة لاستبعاد لَفْضَة «بيت» في مثل «بيت الفقيه» أو «ذو» في ذو محمد وذو حُسين، وكذا لفضة «عِيَال» وما شابه ذلك.

ولأن حجم المعجم قد إتسع في طبعته الجديدة. فقد كان متعذراً إعتقاد الطريقة التي إتزمناها في الطبعة السابقة بشأن المراجع ووجدنا من الأفضل عدم إثبات المراجع في نهاية كل مادة، وجعلناها ضمن قائمة مستقلة ألحقناها في نهاية المعجم.

وإذا كان ثمة تقدير لمن أعانني أو أمدني بملاحظاته وإضافاته، فإنني لا أنسى الإشارة إلى الأسماء التالية: المؤرخ الراحل العلامة محمد عبد الملك المروني، العلامة الراحل محمد بن علي المحاقري، العلامة الراحل محمد بن محمد بن

عبد الجبار السماوي، الأستاذ علي بن أحمد أبو الرجال، الأستاذ محمد لطف
غالب، الأستاذ عبد الله يحيى الضحيانى، الأستاذ سيف محمد حسن، وغيرهم
ممن كان لهم فضل التوجيه والإعانة والتبصير بما رأوه لازماً العمل به.

عازماً بإذن الله على الإستمرار في التواصل مع مادة المعجم، تعديلاً وإضافةً
وتصويباً وتحسيناً حتى أصل به إلى مرحلة تحمل شيئاً من الدقة. مؤملاً من
الجميع أن يتفضلوا فيلفتوا نظرنا إلى ما نكون قد سهونا عنه أو إلى أي إضافة
يرون إلحاقها.

إبراهيم المقحفى

يرجى إرسال أي تصحيحات أو إضافات إلى فاكسميلي ٢٦٩١٥٤ - صنعاء


الحبوب من الذرة والبر والشعير
والعدس كما توجد مناخل كثيرة لإنتاج
العسل.

ومياه آيس تسيل إلى وادي رَماع
الذي يسقى أراضي الحسّينية من
تهامه. كما تسيل إلى وادي سَهَام الذي
يسقى أراضي المَرَاوِع والقُطَيْع من
تهامه. أما مياه الجبال الشرقية من بلاد
آيس فتصب في قاع جَهْرَان ثم تذهب
مع مياه الحَدَا وذَمَار إلى مَأْرَب.

وفي آيس أشهر حَمَامَات اليمين
الطبيعية المعدنية، وهو (حَمَام علي)
ومياهه معدنية ساخنة، يقصده الناس
للاستشفاء.

ولعل أهم المعالم الأثرية في
المنطقة تتمثل في جبل ضُورَان
المعروف قديماً باسم الدامغ، وكذا في
حصن أشيَح الذي سكنه سبأ بن أحمد
الصُلَيْحِي ويُعرَف الآن بجبل ظَفَار. ثم
جبل أَلْهَان وبه معدن العقيق الذي
يُستَخدم في أدوات الزينة، ثم حصن
هَدَاد وحصن الدَّرُوع في بني قُشَيْب.

وتُنسَب إلى بلاد آيس الكثير من
البيوتات المنتشرة في عموم اليمن،
نخص منها: آل الحَضْرَانِي، وآل
القُضْلِي، وآل الحَلَالِي، وآل
الحَالِدِي، وآل الوَائِسِي، وآل



آيس:

بمد الهمزة وكسر النون. منطقة
واسعة في الشمال الغربي من مدينة
ذَمَار. تنتظمها اليوم مديرتان هما:
مديرية ضُورَان ومديرية جبل الشِرق -
بكسر الشين - ويدخل في إطارهما عدد
غير قليل من المراكز الإدارية، أهمها:
بني حَاتِم، بني قُضَل، بني قُشَيْب، بني
أسعد، بني سَلَامَه، بني الشَيْعِي، جبل
إسحاق، كُهَال، بني سُوَيْد، جبل
الجاهلي، جبل هَدَاء، جَمَيْر، وغير
ذلك.

وكانت بلاد آيس تُعرَف قديماً باسم
مخلاف (ألهان) يُنسَب إلى: ألهان بن
مالك بن زيد بن أوسله بن ربيعة بن
الخِيَار بن زيد بن كَهْلَان.

وتشتهر المنطقة بوجود مزارع وعيون
جارية وفي أوديتها أشجار البُرْتقال
والموز والبُن بالإضافة إلى مزارع

سلالة الحسن بن علي بن أبي طالب .
 (٣) العلامة أحمد بن علي بن محسن
 الأنسي . مولده في شهره عام ١٣٣١ هـ ،
 وهو عالم محقق في الفقه
 والفرائض ، مُبَرِّزاً في علم العربية وعلم
 الحديث . تولّى القضاء في أماكن منها
 المَحَا ثم تعين نائباً لرئيس المحكمة
 العليا للنقض والإبرام . وهو والد
 الأستاذ عبد الوهاب الأنسي الأمين
 العام المساعد للتجمع اليمني
 للإصلاح ، نائب رئيس الوزراء
 الأسبق . (٤) الأستاذ علي بن محمد
 الأنسي ، مدير مكتب رئاسة
 الجمهورية ، نائب رئيس اللجنة الوطنية
 لحقوق الإنسان . (٥) المهندس
 أحمد بن محمد الأنسي ، وزير
 المواصلات وأحد أبرز علماء الهندسة
 في اليمن . والجميع يشهد بدوره في
 تطوير وسائل الاتصال والأخذ
 بمستحدثات التكنولوجيا في هذا
 المجال . (٦) العميد الركن عبد الله بن
 ناصر الأنسي ، أمين عام مجلس
 الشعب التأسيسي - ١٩٧٨ م . وغيرهم
 كثيرون .

إب:

بكسر الهمزه . مدينة جنوبي صنعاء
 بمسافة ١٤٠ كيلاً . تقوم على رُبُوهُ

السَّلامِي ، وآل الشَّيبِي ، وآل الذَّاهِبِي ،
 وآل السَّمْحِي ، وآل المَرْزُونِي ، وآل
 السَّحَاقِي أهل جبل إسحاق ، وآل
 الجَمَّيْرِي ، وآل الكُهَالِي ، وآل
 العُرْتَانِي ، وآل الجَبِيْبِي ، وآل الكَيْنَعِي ،
 وآل الصَّيْجِي ، وآل القَهْدَه ، وغيرهم
 كثيرون . كما أن هناك كثير من البيوت
 التي يحمل أفرادها لقب (الأنسي) تُسَبَّه
 إلى المنطقه ، ولكننا هنا نكتفي بالإشارة
 إلى الأسماء التالية التي لا تربطها
 ببعضها سوى الانتماء إلى بلاد آنس :
 (١) القاضي العلامة الأديب الشاعر
 عبد الرحمن بن يحيى الأنسي المتوفي
 بصنعاء سنة ١٢٥٠ هـ صاحب ديوان
 «ترجيع الأطييار» المطبوع بتحقيق
 العلامة الرئيس القاضي عبد الرحمن
 الأرياني . وهو ديوان شعره المعروف
 بالْحَمَيْنِي . وللمترجم ذرية واسعة في
 صنعاء سنذكر بعضهم في هذا السياق .
 (٢) العلامة علي بن محمد بن علي بن
 محمد نَسْر الأنسي ، مولده في أجواء
 عام ١٣٣٢ هـ بقرية خَرَابَة جبل
 الشَّرْق ، وقد تصدر للتوجيه والإرشاد .
 ومن جملة أولاده نذكر : القاضي
 العلامة محمد نسر الأنسي وله مكتب
 للمحاماة والاستشارات القانونية ، ثم
 الشاعر محمد نسر الأنسي . وتجدر
 الإشارة إلى أن هذا البيت ينتمي إلى

بالسُفح الغربي لجبل رَيْمَانَ من بَعْدَانَ . وترتفع عن سطح البحر ٦٢٠٠ قدماً . وهي قديمة الاختطاط ترجع إلى عهد الدولة الحميرية، وقد كانت قرية صغيرة لها سُور، وفيها من الآثار القديمة «قصر البيضاء» الحميري. ثم

أما مدينة إبّ اليوم فقد توسع عُمرانها ليتجاوز السُور القديم، وأصبحت اليوم تمتد في عدد من الوديان والهضاب، ومنها: وادي مَيْتَم، الضِهَار، هَضْبَة الرَّاكِزَة، نُماره، المُعَقَّبَة، الشَّعَار، المنظر، عقيل، المقري، بني مُفَضَّل، الشَّعْبَة، وادي الذهب، الزَّهْبِي، المَسْنَة، جرافه، جبل شُجَاع، الخَلْقَة، أْبْلَان، الصبب، الوازعيه، شُعب المَنْبِل، أحوال رمضان، صَلْبَة السَّيْده، حرائه، أَكْمَة عيسى، الحَشَّاش، كَاحِب، الأَعْدَان، جبل رُبْي، حول حوائج، مَفْرَق جِبْلَه، وغير ذلك من المناطق التي صارت تشكل أحياء المدينة الحديثة.

ومدينة إبّ هي عاصمة (محافظة إبّ) وتشتمل المحافظة على مجموعة وحدات إدارية، هي: مديرية القُقْر، مديرية يَرْيَم، مديرية الرِّضْمَة، مديرية دَمْت، مديرية قَعْطَبَة، مديرية النَّادِرَة، مديرية الشَّعْر، مديرية السَّدّه، مديرية المَعَاذِر، مديرية حُبَيْش، مديرية حَزْم

إزدادت شهرتها بعد القرن الرابع الهجري، وتُسَمَّى كُتُب التاريخ الاسلامي أن الأمير عبد الله بن قحطان الحُوالي هاجمها سنة ٣٨٠ هـ وقد ترك فيها الصليحيون كثيراً من آثارهم، ومن ذلك سواقي الماء الممدودة إليها من جبل بَعْدَانَ والمبنية بالأحجار المنجورة التي كانت تمد المدينة بمياه الشرب.

وتمتاز مدينة إبّ القديمة بأن شوارعها مرصوفة بالأحجار الكبيرة، ولها سُور قديم لا يزال قائماً وخاصةً القطاع الغربي منه، وكان يتضمن السُور أربعة أبواب في الجهات الأربع هي: الباب الكبير وباب سُنبُل وباب النَّصْر وباب الرَّاكِزَة. وقد إندرت الباب الكبير بينما الأبواب الثلاثة الأخرى قائمة إلى اليوم. وفي مدينة إبّ القديمة كثير من الجوامع، أهمها الجامع الخَطَّابي الذي يُقال أنه بُني بأمر الخليفة عمر بن الخطَّاب. وكذا جامع ومدرسة الأُسْدية، ومسجد الجلالية، وجامع ومدرسة الكاظمي، وجامع

وكان العلامة الأديب علي بن صالح أبو الرجال - وهو من أعيان القرن الحادي عشر الهجري - قد وصفها شعراً بقوله:

تأمل إِبّاً حين أب مُتيمٍ
كساها بديعاً من غلائلها الخُضِرِ
إذا لَبَسَتْ ثُوب الأصيل حسبتها
عروساً كساها الحسن ثوباً من الثبير
ويدهي القول أن محافظة إِبّ
تشتمل على مناطق أثرية تجل عن
الحصر، فما من قرية إلا وفيها أثر
تاريخي أو مجموعة معالم بقيت لنا من
الماضي. ويكفي الإشارة إلى أن أرض
محافظة إِبّ شهدت قيام ثلاث دويلات
قديمة.

أباد:

وإد في مديرية أخور من أعمال
محافظة أبين. يبعد عن أحور شمالاً
بمسافة ٥٠ كيلاً. من ساكنيه المشايخ
آل لَقُور.

الآبار:

بتشديد الباء. لَقَب العلامة الفقيه
عبد الله ابن أبي القاسم بن حسن
الآبار، من علماء زَبيد في القرن
السادس الهجري. قال الجَندي: إليه

العُدَيْن، مديرية قُرَح العُدَيْن، مديرية
العُدَيْن، مديرية جِبَلَة، مديرية إِبّ،
مديرية بَعْدَان، مديرية السَّبْرَة، مديرية
السِّيَانِي، مديرية ذِي سُقَال، مديرية
المُذَيخِرَة. وبموجب قرار التعديلات
في التقسيم الإداري الصادر عام ١٩٩٨
م فقد سُجِبَت مديرتي (دَمَت) و(قَعَطَبَة)
من محافظة إِبّ وُضِمَتَا إلى محافظة
الضَّالِج. وتمتاز محافظة إِبّ بطبيعة
خَلَابَة جميلة وأرض معطاءه خضراء.
ساعد على ذلك توفر الأمطار وبلتالي
وجود عدد من الوديان والشلالات
الهادرة، ومنها: وادي السُّحول، قاع
الحَقْل، وادي مَيْتَم، وادي عَنَة، وادي
بَنَّا. وغير ذلك من الأراضي التي تنتج
الحبوب والبن والبطايا وبعض الفواكه
عدا الخضروات.

وقد قِيل الكثير في وصف جمال
الطبيعة في إِب شعراً ونثراً. ومن ذلك
ما كتبه الأستاذ أمين الريحاني - لما
زارها في بداية القرن العشرين - حيث
كتب عنها يقول (كأنها قبضة من لؤلؤ
في بساط أخضر). وهو المعنى الذي
تحمله كلمات الدكتور محمد عبد
الملك المتوكل الذي كتب قبل أيام
قائلاً: (حيثما أدرت ناظريك في اللواء
الأخضر لا ترى إلا لوحةً جميلة
صَنَعها الخالق سبحانه فأبدع صُنَعها).

انتهت رئاسة التدريس والفتوى بزويد وكان كبير القدر شهير الذكر به تفقه جمع كثير من زويد وغيرها. كما ذكره عَمَّارُه اليميني في مفيدة وأثنى عليه وذكّر أنه تفقه عليه، وقال: وكان مُعَظَّمًا عند الناس.

والأبارة: قرية في منطقة المُقنزعه من بلاد عُثْمه.
وآل الأبارة: عائله من أهل مدينة إبّ. منهم الشاعر محمد بن إسماعيل الأبارة.

أَبَان:

بفتح الهمزة وتشديد الباء. إسم قبيلة من بني سَعْد بن سَعْد بن خَوْلَان. كانت لهم - في القرن الرابع الهجري - الرئاسة على قبائل خَوْلَان صَعْدَه.

ومَسْجِد أَبَان: من أقدم مساجد مدينة عدن، أُسِّس في القرن الأول الهجري، قيل أنه منسوب إلى أَبَان بن عُثْمَان بن عَقَّان. وقد أُعيد مؤخراً بناء المسجد بشكل أكبر وبتشكيل هندسي رائع وذلك في منطقة كِرَيْتَر.

أَبْجَاد:

من قُرَى وادي المَنْهَرَه في مديرية «حَبِّ والشُّعْف» وأعمال محافظة الجَوْف.

بنو أَبْجَر:

مركز إداري من بلاد المَحْوِيَت. يشمل من القُرَى: القُرَانَه، وادي الفقيه، الحزيب، الشَّرْقِي، السَّنَامه،

الأبَارِقَه:

قبيلة من عُصبة الدِّيْن تَرَجع في أصولها إلى قبائل جَمَيْر. والحضارم ينطقونها: لِبَارِقَه بكسر الراء. ومسكنهم وادي دَوْعَن ومن قُرَاهم: الشَّجَر، الدِّيَّيْمه، الجَدْفِرَه، الوليجات.

الأبَارَه:

بفتح الهمزة وتخفيف الباء الموحده. قَوْم من العِياشِيين من جَمَيْر، ذكرهم الهمداني وأشار إلى أن مساكنهم بوادي ضَهْر شمال صنعاء، وهم لا يُعْرَفون اليوم. ولهم مسجد مُتَشَعَث في وادي شَاهِرَه من ضَلْع همدان يُدْعَى مسجد الأبارَه وله وقف منهم.

والأبارة: - أيضاً - مركز إداري من مديرية كُسمه في بلاد رَيْمه وأعمال محافظة صَنْعَاء. من قُرَاه: الذبوب، عيال أسد، بني مَعْوِضه، المَصْنَعه، السوداء.

جبل حديد، بيت غرار، أشعر.
والأبجر: بلده في منطقة المَحْيَام
 من مديرية الحَيمة الخارجية وأعمال
 محافظة صَنْعَاء.
والأبجر: قرية صغيرة من قَرْى جبل
 بني سِرِّي من مديرية «سُرْعَب الرَّوْنَه»
 في شمال غرب تَعِز.

والأبجري: فخيذة من قبائل القُطَيْبِي
 إحدى قبائل الأَجْعُود في رَدْفَان. منهم
 أهل إسماعيل في المليحة والثُمَيْر
 وأهل راجح وأهل عثمان في الثُمَيْر.

أُبْدَر:

جبل في منطقة سَحَار بالغرب
 الجنوبي من مدينة صَعْدَه. تسكنه قبائل
 «بني عُويَّر» من حَوْلَان بن عامر. وهو
 من الجبال التي في رؤوسها الماء
 والمرعى والزرع والقَرْى.

وبيت الأُبْدَر: قرية في منطقة «بني
 العَبَّاس» غربي مدينة ثُلاً. قال
 الهَمْدَانِي بأنها من مساكن «الوفائيون»
 من جَمَيْر.

أَبْرَاد:

وَاد معروف في الشرق الشمالي من
 مدينة مَأْرَب. منابعه من وادي السَّد،
 صَعْدَه.

ويُقْضِي إلى الرَّمْلَه، غربي جبل (الثَّنِيَه)
 التي تمر به الطريق. وبين مَقْضَاه وجبل
 الثَّنِيَه نحو ١٢ ميلاً. وفي الوادي قَرْى
 ومزارع لقبائل عَيْبِدَه، من مَذْحِج. يقال
 لهم (عَيْبِدَه أَبْرَاد) لتمييزهم عن (عَيْبِدَه
 قحطان) و(عَيْبِدَه جَنْب) و(عَيْبِدَه أَبْرَاد)
 و(عَيْبِدَه الحدا). ومن كبارهم المشائخ
 آل جَلَال.

الأَبْرَاق:

منطقة جبلية من حُمَيْس بني دَهْش -
 بسكون الهاء - من بلاد حَاشِد وأعمال
 مديرية طُلَيْمَه حَبُور، محافظة عَمْرَان.
 من بين محلاتها: السَّلَاطِين، قُرَاضَه،
 شِعْب القَحْطَانِي، شِعْب عَبَّاس، دَرْب
 مسعود، شِعْب المسجد، المَحْلِي.
 وهي منطقة حصينه تُطَلّ على سَهْل
 البَطْنَه في حَاشِد وعلى وادي يَضْم.

أَبْرَان:

من قَرْى الملاح في رَدْفَان، محافظة
 لَحْج.

آل إِبْرَاهِيم:

قبيلة من بني صَيْفِي من جَمَيْر،
 ذَكَرَهَا الهَمْدَانِي وقال أن مسكنها في
 صَعْدَه.

إبراهيم بن أحمد بن إبراهيم بن إسحاق بن يوسف بن الحسين بن المهدي أحمد بن الحسن بن الإمام القاسم بن محمد بن علي بن محمد بن علي بن الرشيد بن أحمد بن الأمير الحسين بن علي بن يحيى بن محمد بن يوسف الأشل بن القسم بن الإمام يوسف الداعي بن المنصور يحيى بن الناصر أحمد بن الهادي يحيى بن الحسين بن القسم الرّسى بن إبراهيم طباطبا بن إسماعيل الديباج بن إبراهيم الشبه ابن الحسن المثنى بن الحسن السبط بن علي بن أبي طالب، المتوفي سنة ١٣٢١ هـ بصنعاء. ومن أكابر علماء ذريته ولده العلامة عبد الله بن إبراهيم المتوفي بصنعاء سنة ١٣٤٧ هـ وأخيه العلامة محمد بن إبراهيم المتوفي بصنعاء سنة ١٣٤٧ هـ وأخيه العلامة محمد بن إبراهيم بن أحمد المتوفي بمدينة ضُورَان حاكماً على قضاء آس في صفر سنة ١٣٣٧ هـ وأخيها الحاكم الأول بصنعاء العلامة الكبير قاسم بن إبراهيم المتوفي سنة ١٤٠٦ هـ. ومن جملة أولاد الأخير: العلامة الحاكم إبراهيم بن قاسم بن إبراهيم المهدي المستشار القانوني بأمانة العاصمة صنعاء.

وآل إبراهيم: عائله في وادي يَسْمُ،

وآل إبراهيم (إبراهيمي): هم الفرع الثاني من قبائل بني نُوف، من بطون دُهمه بن دَهَم بن شاکر من بكيل. يسكنون وادي الجُوف وينقسمون إلى قبيلتان: (١) آل رَيَا، ومنهم آل شعلان بن إبراهيم وآل متعب بن إبراهيم وآل عتود بن إبراهيم. (٢) آل صَيّده، ومنهم آل صالح بن إبراهيم وآل خميس بن إبراهيم. كما تتفرع عنهم عدد من القبائل التي أشار إليها الحَجْرِي، فمن فروع آل شعلان بن إبراهيم: آل همدان وآل ناجع وآل عيشه وآل طَخْنون. ومن فرع آل متعب بن إبراهيم: آل شلّاق وآل حجاب والمداركة والرماء وآل قعاس. ومن فروع آل عتد بن إبراهيم: آل دمه وآل هادي بن بدره وآل علي بن عتد، ومن آل صالح بن إبراهيم: آل ناصر وآل مسعود والوبشان والمطالعه وآل حُبّان وآل عامر وآل هادي بن سمره وآل سُوده. ومن آل خميس بن إبراهيم: آل رحلي بن خميس وآل مهدي بن خميس وآل شريفان والطحمة وآل محمد بن خميس وآل عمشه وآل شريه وآل هايله.

وآل إبراهيم: عائله من أهل مدينة صَنَعَاء، من أحفاد الحسن بن علي بن أبي طالب، يُنسَبون إلى العلامة

شمال مدينة عَمْرَان بمسافة ١٧ كيلاً .
تقع بالقرب من حصن دَعَّان . وهي غير
قرية وحصن (الأبراق) في ظُلَيْمه
حَبُور .

والأَبْرَق - أيضاً - قرية في وادي
حَبَّ بِالْجَوْف ، فيها قبائل الشُّعْف .

وَأَل الأَبْرَق : قبيلة تسكن «شُوْحَط»
إحدى قُرَى بلاد دَثِينه من مديرية لَوْدَر
وأعمال محافظة أبين .

الأَبْرُوهُ :

مركز إداري من مديرية السَّبْره
وأعمال محافظة إب . إليه يُنسَب
القُضَاة بنو البُرَيْهي . ومن بين قُرَاه :
أَدَمَات ، المَعْقَدَه ، الجَرْفَه ، المِدْهَارَه ،
شَمْسَان ، الأَهْرُوم ، وغير ذلك .

آل أبريق :

عشيرته دَكَرَهَا مؤلف «الشَّامِل فِي
تَارِيخ حَضْرَمُوت» ضمن ساكني وادي
حَبَّان من محافظة سَبْوَه ، قال : منهم
الرجل المحسن ذو الفضائل محمد بن
حسين بن عبد الله أبريق باني مسجد
الروضه وصاحب الكريف المُسَمَّى
كريف بامحيمدان . ومحيمدان تصغير
محمد على لُغَة أهل حضرموت .

شمال غرب مدينة صَعْدَه ، من ولد عز
الدين المُلقَّب حُورِيه بن علي بن
الحسين بن علي بن عبد الله بن
محمد بن المؤيد يحيى بن حَمَزَه .

وَأَل إبراهيم : في شَهَارَه من ولد
أحمد بن المتوكل إسماعيل بن القاسم .

وَأَل بن إبراهيم : عائلة من العلويين
الحضارم ، ينتمون إلى جدهم
إبراهيم بن عبد الله بن عبد الله بن عبد
الرحمن السَّقَّاف . قال الشاطري :

والعامه تحذف الألف من إبراهيم ومن
إبن فتقول (بن براهيم) وهي لغة عربية .
وهناك قبيلة أخرى علويّه تُلقَّب بهذا
اللقب وتنتمي إلى إبراهيم بن عمر
فدعق بن عبد الله بن محمد المنفر بن
عبد الله بن محمد بن عبد الله باعلوي .

وَأَل إبراهيم : عشيره تنحدر من
قبائل الصَّدَف ، من كِنْدَة حضرموت .
منازلهم في «الرَّشَه» القريبه من المُكَلَّأ ،
وكانوا يسكنون «الهَجْرَيْن» و«قَيْدُون»
من وادي دَوْعَن .

وَأَل إبراهيم : فخيذه من آل جَعْفَر ،
إحدى قبائل العَوَامِر . يسكنون وادي
الذهب غربي تَرِيم .

الأَبْرَق :

قرية من ثَلث جبل عِيَال يَزِيد ،

عمرو، أهل عَدَيُوهُ، أهل حَرُورِهِ، أهل ضَبَّه، أهل وادي بَرَأ، آل مديد، أهل الشَّسَعَه، أهل بني مَتَّاس، أهل داوود عمر. كما ينتمي إليهم آل علي عامر في حَالِمَيْن، وآل إبن سَبْعَه في الأَزَارِق. وكانت قبائل الأبعوس من ضمن قبائل يافع التي إستوطنت وادي حضرموت، وكان رئيسهم في أول القرن الرابع عشر الهجري هو سالم غرامه صاحب حصن الديكين الواقع في شرقي دَمُون والمتوفي سنة ١٢٢٦ هـ.

الأَبْقُور:

قبيلة من حَوْلَانَ. لهم قرية تحمل اسمهم عِدَادَهَا من مديرية سَحَار في جنوب صَعْدَه. أهم فخائذهم: آل هِدْيَان وآل عَاطِف وآل حِصْيَان.

والأَبْقُور - أيضاً - من قبائل يَافِع هم آل البَاقِرِي. كان منهم طائفة يسكنون قرية «بنا أبه» في وادي لَحْج ثم إنتقلوا إلى الضَّالِج وسكنوا هناك مع إخوانهم أبقور الضَّالِج آل الشَّعَار، ومن آثارهم في وادي لَحْج الأرض المعروفة بأرض الباقري.

أَبْكَر:

(ذئير أبكر). قرية جنوب مدينة

أَبْرِين:

(وادي أبرين). من وديان بني الفخر في مديرية «حَزْم العُدَيْن» وأعمال محافظة إب.

أَبْزَار:

بفتح فسكون ففتح. بلدة في عَثْمَه فيها المشائخ آل السَّمَجِي، وإليها تُنسَب منطقة «جَمِير أَبْزَار» إحدى المراكز الإدارية التابعة لمديرية عَثْمَه. وهي منطقة واسعة تشمل جملة قُرَى، نذكر منها: بني بِحِير، المَخْصَن، العَرَامِيه، الأقرن، حُصْن العُرَاب، جبل سَوْمَان، المَرَقَب، آل الحَوْدِي، وغير ذلك.

الأَبْعُوس:

بطن من قبائل يَافِع في لَحْج، والعامه ينطقونها - على عادتهم في الإبدال - «لَبْعُوس» باللام بدلاً عن الهمزة، وقد يُقال: «بُعْسي». وهم فرعان:

١ - قبائل الحَوْرِي؛ ومنهم: أهل حَيَّان، أهل منصور، أهل الديوان، أهل الهَجْر، أهل أحمد، أهل باعباد، أهل بن ذيفان.

٢ - قبائل السَّيْلِي؛ ومنهم: أهل

والأبناء) بوادي السير، من مديرية بني حشيش، وفي حَوْلَانِ الطَّيَالِ وَيُنْتِ بَوَسِ وَبَنِي بَهْلُولِ. ومن مشاهير أعلامهم: وَهْبُ بْنُ مُنْبَهٍ الْأُبْنَائِيُّ، صاحب كتاب (التَّيْبَجَانِ مِنْ أَخْبَارِ مُلُوكِ حِمْيَرَ)، والشاعر وَصَّاحُ الْيَمَنِ، وهشام بن يوسف الأبنائوي (أحد مشائخ الشافعي)، وعبد الرزاق بن هَمَّامِ الْأُبْنَائِيِّ (من كبار علماء الحديث بالقرن الثالث الهجري)، والقاضي العلامة أحمد بن عبد الله الرَّازِي، صاحب كتاب (تاريخ مدينة صنعاء)، وغيرهم.

أَبْنَانُ:

(جبل أبنان). من جبال الأسلوم في مديرية حَزْمِ الْعُدَيْنِ، محافظة إب.

أَبْنَه:

بفتح فسكون ففتح. قرية خاربه كانت قائمه في شرقي وادي ظَبَا مِنْ مَدِيرِيَةِ ذِي الشُّفَالِ وَأَعْمَالِ مَحَافِظَةِ إب. وهي قرية الفقيه العلامة عبد الله بن علي الحُشَائِي. من علماء القرن السابع الهجري، وقد تولَّى التدریس فِي ذِي شُفَالِ بَعْدَ وَفَاةِ شَيْخِهِ الْعَلَامَةِ مُحَمَّدِ بْنِ مَسْعُودِ بْنِ سَبَا.

الرُّهْرَه، فيما بينها وبين الزَّيْدِيَّة. فيها قبائل ضَلَّيْلٍ مِنْ عَك. ولعلها سُمِّيَتْ نِسْبَةً إِلَى الْفَقِيهِ أَبِكَرِ بْنِ الْمَقْبُولِ الرَّيْلَعِيِّ مِنْ أَعْيَانِ الْقَرْنِ الْعَاشِرِ الْهَجْرِيِّ.

أَبْلَانُ:

بفتح فسكون ففتح. قرية في سائلة مَيْتَمَ، بالضواحي الجنوبية من مدينة إب. أغلب أموالها من أوقاف الوَلِيِّ الشَّهِيرِ مُحَمَّدِ بْنِ عَلِيِّ الْعَيْثِيِّ الْهَمْدَانِيِّ الْمَتَوَفِيِّ بِالْقَرْنِ السَّابِعِ الْهَجْرِيِّ. وَإِلَيْهَا يُنْسَبُ الْفَقِيهِ اللَّغْوِيُّ أَحْمَدُ بْنُ مُحَمَّدِ أَبْلَانَ الْمَتَوَفِيِّ سَنَةَ ١٤١١ هـ وَقَدْ تَقَضَّتْ حَيَاتَهُ مُدْرِّسًا فِي رِبَاطِ الْقَرْيَةِ، وَهُوَ مِنْ أَحْفَادِ الْأَمِيرِ أَسْعَدِ بْنِ وَائِلِ بْنِ عَيْسَى الْكَلَّاعِيِّ الْحِمْيَرِيِّ الَّذِي كَانَ لَهُ شَأْنٌ وَزَعَامَةٌ أَيَّامَ الدَّوْلَةِ الصُّلَيْحِيَّةِ. كَمَا تُنْسَبُ إِلَى الْقَرْيَةِ الشَّاعِرَةُ الْمَعَابِرَةُ هُدَى أَبْلَانَ.

الْأَبْنَاءُ:

هم أبناء الجنود الفُرس الذين استوطنوا اليمن بالقرن السادس الميلادي، بعد أن طردوا منها الأخباش على عهد سيف بن ذي يزن، وحكموها وتزوجوا منها. لهم ذُرِّيَّةٌ فِي قَرْيَتِي: (الفُرس) بوادي رَجَامِ،

الأبنوه:

مدير عام المعهد التخصصي لضباط
الشرطة - ١٩٩٩ م.

مركز إداري من جبل المَقَاطِرَة،
يشمل من القَرَى: الرِسَان، الحمراء،
سُوق الرَبُوع، البُورَحَة، مَوْقِز، مَهْدَد،
المَرْجُوم، وغير ذلك.

الإبهُول:

قرية في جبل الصُّلُو بالحُجْرِيَّة. تقع
جوار بلدة الأشْعُوب.

أبّه:

أبو:

تَسَبَّقَ ألقاب بعض العشائر
والعائلات اليمينية لفظة (أبو) وتعنى
(آل) أو (بنو). مثال ذلك: (أبو
لُحُوم)، (أبو شَوَارِب)، (أبو راس)،
(أبو طالب)، (أبو الرِجَال)، (أبو
جِلْفَه)، (أبو جِلْفِيَه)، (أبو أَصْبُع)، (أبو
علي)، (أبو ضَرْبَه)، (أبو عَقَامَه)، (أبو
الْفُتُوح)، (أبو مُنْصَر)، (أبو يَابِس)...
فهذه أسماء عائلات مشهورة. وقد
عَمَدْنَا في ترتيب المعجم الى حذف
حرف الإضافة (أبو) والاستناد إلى أصل
اللقب؛ فمادة (أبو طالب) وضعناها في
حرف الطاء، ومادة (أبو شوارب) في
حرف الشين، وهكذا.

بفتح الهمزة وتشديد الباء. قرية
خاربه في وادي لَحْج بجوار مدينة
(الحُوَظَه). وهي من الأسماء التي
أوردتها الهمداني في الطريق إلى عدن،
قيل أنها عُرِفَت باسم (بَنَّا أبَه) نِسْبَةً إلى
بانيها وهو رجل من بني قُرَيْض يُقال له
أبّه، ثم حُرِفَ اسمها إلى (مَيْبَه). وقد
كان لها شهره علمية حيث سكنها
العلماء من بني القُرَيْضِي وبني
الوَاقِدِي، كما أنها كانت عاصمةً
لوادي لَحْج قبل أن تُصبح (الحُوَظَه)
هي حاضره الوادي.

آل الأبهَر:

الأبيات:

قرية من مديرية المَرَاوَعه وأعمال
محافظة الحُدَيْدَه. فيها قبائل القتايه
والوعاريه. وهي المعروفة في كُتُب
التاريخ باسم (أبيات القُضَاة) نِسْبَةً إلى

بفتح فسكون ففتح. عائله من أهل
مدينة صَنْعَاء. إليهم يُنْسَب «مسجد
الأبهر» الذي بُني في القرن الثامن
الهجري، ويقع في جنوب الطريق
النافذه من السايله إلى جامع صنعاء.
ومن معاصريهم: العميد يحيى الأبهَر

القُضاة من آل أبي عُقّامه أهل زَبيد الذين إشتهروا في القرن السادس الهجري وما قبله .

زَبيد، تكثر فيه أشجار النخيل .
وآل الأبيّض: من قبائل حاشيد أهل ضَحْيَان من مديرية خَارِف وأعمال محافظة عَمْران. لهم قرية تحمل إسمهم «بيت الأبيض» تقع جوار بلدة «عَنَار» المذكورة في كُتب التاريخ .

وآل الأبيّض: من قبائل الحَوَاشِب، يسكنون نواحي اللِزِيجه في أعلا وادي بُن من محافظة لَحْج .

وآل الأبيّض: من أحفاد الحسن بن علي بن أبي طالب، وهم عَقَب العلامه علي الأبيّض بن الحسين بن علي بن المتوكل إسماعيل بن القاسم الحسني، المتوفي بالقرن الثاني عشر الهجري .

كانت له زعامه على قبائل أَرْحَب وحاشيد، وإبنة هو الحسن بن علي الأبيّض المتوفي سنة ١١٩١ هـ وحفيده هو العلامه عبد الله بن الحسن بن علي الأبيّض المتوفي بصنعاء سنة ١٢٢١ هـ . ومن أشهر ذُرَيْته بصنعاء اليوم: المحامي الكبير الأستاذ أحمد بن محمد الأبيّض، وكذا المهندس علي الأبيّض أحد أعمدة الهندسة الاذاعية ونجله المهندس يحيى علي الأبيّض وزير الكهرباء .

والحصن الأبيّض: حُصن وقرية كبيرة من اليمانية السُفلى في بلاد

وآبيات حسين: قرية جنوب وادي مَور بالقرب من جبل الملح، عَدّادها من مديرية اللُحْيِه . قيل أنها سُمّيت نِسْبَةً إلى العلامه المؤرخ حسين بن عبد الرحمن الأهدل المتوفي سنة ٨٥٥ هـ، ويُقال لها اليوم: بيوت حسين .

وآبيات حسين: قرية جنوب وادي مَور بالقرب من جبل الملح، عَدّادها من مديرية اللُحْيِه . قيل أنها سُمّيت نِسْبَةً إلى العلامه المؤرخ حسين بن عبد الرحمن الأهدل المتوفي سنة ٨٥٥ هـ، ويُقال لها اليوم: بيوت حسين .

أُبَيْرِق:

قرية في جبل إسبيل الواقع بالشرق من جبل اللُسي في دَمَار .

الأبيّض:

جد جاهلي هو الأبيّض بن حَمَال بن مرثد بن ذي لُحيان، وهو الوافد على رسول الله ﷺ، وأحد من أفرشه رداءه . وقد أقطعه الرسول جبل الملح من سهل مَارب . أنظر الجزء الثاني من الإكليل، وأضاف المحقق: وكان للأبيّض بن حَمَال خَلْف صالح لهم ذُكِر في التاريخ .

والأبيّض: قرية صغيرة من رُبْع السُمري، من مديرية بني قَيْس الطُور وأعمال محافظة حَجّه .

والأبيّض: موضع بالقرب من مديرية

البحر، يليها سلسلة من الجبال التي يصل إرتفاع بعضها إلى ثمانية آلاف قدم، وهي جبال قاحلة بركانية. وبين هذه الجبال والهضاب توجد وديان كثيرة بعضها جاف وبعضها واسع تنساب فيه المياه بغزارة، ناقلة معها الطمي الذي يصنع الأرض الطيبة على جنبي الوادي. والواديان اللذان نعينهما هما (وادي بَنَّا) و(وادي حَسَّان). وبين هذين الواديين تقع أراضي (دَلْتَا أُبَيْن). وهي أرض واسعة خصبة تصل مساحتها المزروعة بنحو ثمانين ألف فدان، وتنفرد، عن غيرها من المناطق الزراعية بزراعة القطن طويل التيلة ذات الجودة العالية والشهرة العالمية، إلى جانب زراعة المحاصيل الحقلية الهامة كالتبغ والفل السوداني والفاكهة ومنها فواكه البرتقال والموز والمانجو والباباي والسَّمْسَم كما تنتج المنطقة البن. ولعل أهم ما يميز منطقة دَلْتَا أُبَيْن هو أنها تمتلك شبكة ري متكاملة، حيث توجد خمسة سدود رئيسية أشهرها (سد باتيس) إلى جانب ١٤٤ منشأة فرعية ونحو ألفي منشأة حقلية. وهي أكبر شبكة ري على مستوى الوطن.

وتتكون (محافظة أبين) من المديريات التالية: زَنْجَبَار (وفيها

خَوْلَان العالیه، تقع قريب من بيوت المشائخ آل الرُّوَيْشَان.

والكثيب الأبيض: موضع بالشرق الشمالي من مدينة زَنْجَبَار، فيما بين يَافِع وأبين. وقد يُقال له: كَثِيب يَرَامِس.

والأبيضين - على صيغة المُثنى - قريه صغيرة في منطقة الضليعه من وادي دَوْعَن بحضرموت. يُقال لها: لَبَيْضين، وهي من ديار قبائل الديين.

أُبَيْن:

بفتح الهمزة وسكون الباء. صقع في الأطراف الشرقية لمدينة عدن. سُمِّي نِسْبَةً إلى أبين بن ذي يقدم بن الصَّوَّار بن عبد شمس بن وائل بن العَوَّث بن جيدان بن قطن بن زُهَيْر بن أيمن بن الهميسع بن جَمِير بن سبأ. وهي المنطقة التي كانت تُعرف باسم (سَلْطَنَة الفُضْلي) نِسْبَةً إلى (أهل فُضْل) الذين حكموها قبل وأثناء الاحتلال البريطاني.

وتبلغ مساحتها ثلاثة آلاف ميل مربع، ولها سهل ساحلي يتراوح عرضه من أربعة إلى ستة أميال، ثم ترتفع الأرض شمالاً على هيئة هضبة إرتفاعها ثلاثة آلاف قدم عن سطح

العاصمة)، جُعَار (ومن بلدانها: شُقْره، الحَرُور، المُسَيْمِير)، رُصُد (ومنها مركز سَبَاح)، القَاوَه (ومن بلدانها: الخشعه، نُجْر، تَالِبِه، ذِرَاع العيسائي، بيت شَغْفَل)، لُوْدَر (ومنها مركز زَاوَه وَمُكَيَّرَاس)، الوَضِيْع (ومنه: بيت هادي منصور، آل صائل)، مُودِيَه (ومنها مركز جَيْشَان)، المَحْفَد (ومنها مركز أَخَوْر).

الاسلامية، منها موقع (الجهمه) في شقْره، وموقع (عابر) في منطقة الحضبي، وموقع جبل (فرعون) في قرية الروى، وكذا موقع مدينة معاويه، وموقع (الطريه القرو)، ومواقع جيشان. هذا بالإضافة الى جبل (خنفر) الذي يزخر بالكثير من المعالم الأثرية، عدا القلاع والحصون المنتشرة على إمتداد أرض أبين.

وتشمل محافظة أبين من القبائل: (١) أهل فضل. (٢) المراقشه أهل الساحل. (٣) المراقشه أهل الحَيْد. (٤) أهل الجبل. (٥) النخعيين. (٦) أهل بَلِيل. (٧) أهل شنين. (٨) أهل حَيْدَرَه منصور. (٩) أهل فليس. وتنتمي إلى هذه القبائل الأسماء التالية: الرئيس الأسبق على ناصر محمد، اللواء عبد ربه منصور هادي وغيرهما.

وإذا كنا قد أشرنا إلى أهمية محافظة أبين من الناحية الزراعية وخاصة في حوض دَلْنَا أبين، فإن القطاع السمكي يُعْتَبَر من القطاعات الاقتصادية المُنتجة وهو لا يقل أهمية عن القطاع الزراعي، حيث تتميز محافظة أبين بساحل بحري وشريط ساحلي يبلغ طوله ٣٠٠ كم يمتد من منطقة العَلَم وحتى منطقة أَخَوْر، وهو غني بمخزون هائل من الأسماك والأحياء البحرية، وأهم الأسماك التي تشتهر بها سواحل المحافظة: الدَيْرَك، الثمد، اللُحْم، البَاغَه، الجَحْش البِياض، القد، الشُرُوخ. ومعلوم أن مدينة شقْره الساحلية إحتضنت قيام أول مصنع لتعليب الأسماك.

وتزخر محافظة أبين بالكثير من المعالم الأثرية التي توجد في الكثير من المناطق، إضافة إلى ما تملكه من قطع أثرية تاريخية ذات قيمة حضارية عظيمة. ومن خلال المسوحات والدراسات الأثرية تم مؤخراً إكتشاف عدة مواقع أثرية ذات قيمة تاريخية ثمينة يعود ماضيها إلى ما قبل الحقبة

كما تمتاز المحافظة بمقومات سياحية تتمثل في شواطئ نظيفة ومناطق

ساكنه، قال: ومنها القاضي أبو بكر بن أبي الفتح بن أبي السهل. وأضاف محقق الكتاب قائلاً: وأتحم ذكرها الهمداني في «صفة جزيرة العرب» وفي «معجم ما أستعجم»: بفتح الهمزة وإليه تُنسب الثياب الأتحمية، وجاء ذكرها في الشعر كثيراً.

الأثلاء:

مركز إداري من أعمال مديرية عَنَس، في شرقي مدينة دَمَار بمسافة يسيره. من قُرَاه: وَرَقَه والسُوَيْدَاء والعَلَانَه والهَرُوج واللَّسِي والقاهره. وهو في منطقة ذات جبال بُركانية سوداء وسط قاع فسيح يزرع الحبوب بأنواعها.

أثوه:

بفتح الهمزة وضمها. جبل في أَرْحَب يُطل على وادي المَرَاثِي من بلاد الجُوف. فيه قرية تحمل ذات الاسم نفسه، وهو جبل غني بالآثار الحميريَّة ومن ذلك (قصر رثام) الذي تكلم عنه علماء الآثار، ونقلوا عما قيل فيه من كتابه جَمِيرِيَّة. وقد ذكره الهمداني في كتابه «الإكليل» ومما قاله: «أما رثام فإنه بيت كان يُتَنَسَك عنده، ويُحج إليه. وهو في رأس جبل

جميلة ذات طبيعة خلَّابَه، بالإضافة إلى المواقع التاريخية والأثرية الهامة.

الأبيوح:

وادي في منطقة الشَّعبانية السُّفلى، شمالي مدينة تَعِز.

أتاب:

قرية في منطقة بني عَبَّاس من مديرية المَوَاسِط وأعمال محافظة تَعِز. تقع جوار بلدة التُويدرة.

الأتام:

مركز إداري من مديرية عُثْمه في غربي دَمَار. من بين أهم بُلدانه: عَرَشَان، الفَجْرَه، رأس الجبل، الحُصون، سُطَيْح، جبل عُبَيْد، بيت عُمر، العَرِيش، رَضْمه، الأَسْحَر، وغير ذلك. ويُعتَقَد أنها منطقة سُمِّيت نسبةً إلى ساكنيها من قبائل حَوْلَان صَعَدَه الناقلة إليها.

إتحم:

بلده في خَدِير السَّلْمِي، بالشرق الجنوبي من تَعِز. ضَبَطَهَا الجَنْدِي في كتابه «السلوك» بخفض الهمزة وسكون التاء وفتح الحاء المهملة ثم ميم

أُنَافَتْ:

بضم الهمزة وفتحها. بلدة قديمة خاربه في دَمَاج من بني قَيْس تُسَيِّع بني صُرَيْم من حَاشِد. عِدَادُهَا اليوم من مديريةة خَيْر وأعمال محافظة عَمْرَان. قال البُكْرِي: هي في بلاد هَمْدَان وهي دار الكُبَارِيِّين من ولد ذي كُبَار بن سيف بن عمرو بن سبع بن السبيع بن صععب بن كثير بن مالك بن جُشَم بن حَاشِد. وقد كانت قديماً ذات كُرُوم كثيرة وزروع وعيون، وإلى ذلك أشار الأعشى في قوله:

أحب أنافت ذات الكروم

عند عصاراة أعنايها
ويذكر الهمداني أنها كانت تُسَمَّى في الجاهلية (دَرْنَا)، أما خرابها فيرجع إلى القرن السادس الهجري، وقد هدمها محمد بن الإمام أحمد بن سليمان حينما حاول الأخذ بثأر أخيه يحيى من قاتليه، وهم جنود الإمام عبد الله بن حمزه الذين قتلوه خنقاً بعمامته بإيعاز من الإمام نفسه. ومن آثارها الباقية إلى اليوم حوض الماء المعروف باسم: المَصْنَعَة.

الأثاور:

منطقة جبلية ومركز إداري من أعمال

أَتَوْه من بلد همدان». كما اشتهر الجبل في القرن الثالث الهجري حيث إتخذهُ آل الصَّحَّاح، سلاطين حاشد، مقراً لهم. ومنه إستظهر أبو جعفر أحمد بن محمد بن الصَّحَّاح على الهادي يحيى بن الحسين وأسر إبنه محمد المُرتضى سنة ٢٩٠ هـ.

أثيس:

بفتح الهمزة فسكون التاء. وإد زراعي لقبائل هَمْدَان بن زيد، يقع في جنوب كِتَاف من بلاد صَعْدَه، على بعد ١٢ كيلاً من منطقة البُتُح. وهو وإد خصيب تتوفر فيه المياه بكثرة، لذلك توجد أرضه بالثمار طوال العام، ومن مزروعاته: البُر والشعير والْحَبَّحَب والثُمور والبَطِيخ والحمضيات وعدداً من الخضروات، كما تُرَبَّى بالوادي قطعان كبيرة من الإبل والأغنام.

أثاب:

قريتان في رَدْفَان من أعمال محافظة لَحْج: شَرْق أثاب وأسفل أثاب.

والأثاب: وإد في منطقة بني منصور من الحَيمة الخارجية، بالغرب الجنوبي من صنعاء. سُمِّي كذلك لكثرة أشجار «الأثب» فيه.

مديرية جبل الشُّرق في آيس وأعمال
محافظة دَمَار. فيها آل اللّاجِجي .

الأثبوت:

مركز إداري من مديرية وُصَاب
السافل، محافظة دَمَار. من قَرَاه:
حَمَاطه، الأمان، البَارِده، الدَّعْسَه،
البَدَحِه، وغيرها .

إثري:

جبل بالشرق الجنوبي من مدينة
قَعَطْبِه. يرتفع ١٨٦٤ متراً عن سطح
البحر .

أثعب:

بلده من مركز قِرْوَه من مديرية الزَّاهِر
وأعمال محافظة البيضاء، أشار إليها
الهمداني ضمن قَرَى ومدن: سَرَوَ
مَدْحِج . وهي أرض سكن المشائخ آل
الحَمِيَقَانِي، وكذا موطن (آل المُبَارِك)
المنحدرين من سلالة الصوفي الشهير
الشيخ العلامه موسى بن عمر بن
المبارك الجُعْفِي المتوفي عام ٦٨٢ هـ .

الأثلاب:

مركز إداري من مديرية وُصَاب
السافل وأعمال محافظة دَمَار. من

مديرية حَيَفَان، تقع في الجزء الجنوبي
الغربي من المُديرية، على طريق
المَفَاليس الذاهبه إلى لَحْج . ويُعدّ وادي
«الضَّبَاب» أحد أهم أوديتها الزراعية
والذي يَصُب إلى وادي «مَعَادِن» الشهير
بمحافظة لَحْج . وَيَزْرَع الوادي: النخيل
والمانجو والليمون والجَوَافِه والحبوب
كالدُّخْن والعَرِب وكذا بعض
الخضروات. وتعتمد الزراعة على
الأمطار، لذلك تتضرر إذا ما أجذبت
المنطقة. ومن السُّكَّان: آل الشَّبُوطِي،
أمّا أبرز الأسماء التي تنتمي إلى
المنطقة، فنذكر: (١) الفقيه عبد
الرحمن بن عبد الله بن علي الأثُوري،
تَرْجَمَهُ الجَنْدِي في السلوك، قال: كان
فقيهاً صالحاً ذاكراً للفقهِ عارفاً بالفرائض
والحساب وتوفي آخر المائة السابعة
تقريباً. (٢) عبد السلام الأثُوري مدير
عام جمعية الصناعيين اليمنيين. (٣)
الصحفي محمد سعيد الأثُوري .

الأثب:

وادي في جبل بني سَعْد، جنوبي
المَحَوِيَت ومن أعمالها. يَصُب في
وادي سُرُدُّد بتهامه .

أثبه:

بفتحات. قرية من مركز بني أسعد،

عَسْ وأعمال محافظة دَمَار. كانت قد
تَعَرَّضت للخراب جراء زلزال عام
١٩٨١ م ثم أُعيد بناؤها.

الأثوري:

أنظر مادة: الأثاور.

أثيلات:

قرية شرقي مدينة حَمِر. تُنسب إلى
قبيلة (أثيلات) من ولد حُرَيْم بن مالك
من الصَّدَف، وهي قبيلة أشار الهمداني
إلى أنها دَخَلت ضمن قبائل سَيِّبَان في
حضر موت.

الأجاف:

حصن قديم في مديرية الحَدَا. يقع
بالقرب من وادي لقيه، على بُعد ٥٣
كيلاً شَرْق مدينة دَمَار. من معالمه
الأثرية القنوات والسرايب والممرات
المنحوتة في الصَخْر.

الأجبار:

ثلاثة مراكز إدارية من مديرية وُصَاب
العالي وأعمال محافظة دَمَار.

والأجبار: وادٍ مشهور في سَنَحَان،
شرقي جبل نَقْم المُطَلَّ على مدينة
صنعاء. تجتمع إليه سيول كثيرة من
بيت حاضِر وشَاحِك وتَنعِم ومن

محللاته: وادي المزجد، المنصوره،
البطاحي، الرِسان.

أثله:

قرية في منطقة زَاوَه من مديرية لُوَدَر
وأعمال محافظة أَيْن.

وَعَارِب أثله: قرية في غربي «قَفْلَة
عَدْر» من بلاد حَاشِد وأعمال محافظة
عَمْرَان. كانت مشهورة قديماً لوجود
بئر ماء كان يَشْرَب منها كل من أقام
بمنطقة «القَفْلَة» لذلك قامت بجوارها
الكثير من الوقائع الحربية ومنها ما
حدث عام ١٠٨٣ مع الأتراك.

وآل الأثله: من مشائخ وادي أُنَيْس
في شرقي صَعْدَه القريب من منطقة
البُقْع. منهم في عصرنا الشيخ علي بن
الأثله.

الأثلوث:

مركز إداري من مديرية وُصَاب
العالي في محافظة دَمَار. أهم قُرَاه:
الجِدْهَان، الرِّعْلَاء، الحَسَكه، ذِي
نَمِير، ذِي عِلْيَان، السَّلْفه، الصُّومَعه،
ذَرِيب.

أثمد:

قرية جوار خرابة يَغْر من مديرية

الدَّهْنَه، جَعُشَان، الرَّجَاحِ الْعَالِي
وَالسَّافِل، اللَّكْمَه الْبِيضَاء، الْبِيوت،
الْمَحْرَق، وَغَيْر ذَلِكَ.

وَالْأَجْرَاف: حُصْن وَقَرْيَه فِي مَنطِقَه
حَقَّيْن مِنْ مَدِيرِيَه حَزْمِ الْعُدَيْنِ وَأَعْمَالِ
مَحَافِظَه ابْت. فِيهَا بَنِي عَبْدِ السَّلَامِ.

وَالْأَجْرَاف: مِنْ قَرْيَ جَبَلِ الصُّلُو،
تَقَعُ جَوَارِ قَرْيَه الْوَدَّر.

وَالْأَجْرَاف: بَلَدَه فِي مَنطِقَه مَفْحَقِ
مِنْ الْحَيْمَه الْخَارِجِيَه فِي الْغَرْبِ
الْجَنُوبِيِّ مِنْ صَنْعَاء.

وَالْأَجْرَاف: قَلْعَه فِي رَأْسِ وَادِي
الْمَغْطَنِ مِنْ مَدِيرِيَه الشَّعْأَدَرَه فِي
مَحَافِظَه حَجَّه.

الأجرد:

قَرْيَه لِقَبِيلَه آلِ مَنْصُورِ بَنِي وَهَبِ،
مِنْ قَيْفَه فِي مَدِيرِيَه السُّوَادِيَه وَأَعْمَالِ
مَحَافِظَه الْبِيضَاء.

أجرع:

حَصْن فِي الصَّالِحِ، وَهُوَ مَحَلُّ سَكَنِ
دُرِّيَّةِ وَجِيهِ الدِّينِ عَبْدِ الرَّحْمَنِ، الْوَلِيِّ
الْمَشْهُورِ فِي جَبَلِ الْحُشَا.

وَأَجْرَع: حَصْنٌ قَبْلِيٌّ بَنِي قُشَيْبٍ مِنْ
مَدِيرِيَه جَبَلِ الشُّرُقِ فِي آتَسِ، جَوَارِ

مَشَارِفِ جَبَالِ اللَّوْزِ الْغَرْبِيَه وَتَفْدُ إِلَى
صَنْعَاء. وَمِنْ قُرَى الْوَادِي: بَيْتِ
حَاضِرِ، سَحْرَ، قَرَوَانَ، مَهْنُوسِ، بَيْتِ
نَمِيرِ، الصُّبُعَاتِ. وَهِيَ مَنَاطِقُ كَانَتْ
لَهَا شَهْرَه كَبِيرَه فِي تَارِيخِ الْيَمَنِ
الْقَدِيمِ. وَمِمَّا يُذَكَّرُ عَنِ الْمَنطِقَه أَنْ
مَشَائِخِهَا الْيَوْمَ هُمُ الْمَشَائِخُ آلُ فَرَجِ،
كَمَا أَنَّ قَرْيَه بَيْتِ حَاضِرِ هِيَ مَحَلُّ مَوْلِدِ
الْعَلَامَه أَحْمَدَ بْنَ أَحْمَدَ بْنَ مُحَمَّدَ بْنِ
حَسِينِ السِّيَاحِيِّ وَذَلِكَ فِي أَجْوَاءِ عَامِ
١٣١٧ هـ وَهُوَ مُؤَلِّفُ كِتَابِ «الرَّوْضِ
النُّصَيْرِ» فِي الْفِقْهِ.

الأجبول:

فَخَذَ مِنْ قَبَائِلِ حَوْلَانَ قُضَاعَه، هُمُ
بَنُو جَبَلِ مِنْ وَلَدِ الْأَزْمَعِ بْنِ حَوْلَانَ.

آل الأجدع:

بِفَتْحِ فَسْكَوْنِ فَفَتْحِ. هُمُ رَأْسُ قَبِيلَه
مُرَادِ، يَسْكُنُونَ مَدِيرِيَه رَدَّاعِ وَمِنْ
كِبَارِهِمُ الْيَوْمَ الشَّيْخُ غَالِبُ نَاصِرِ
الْأَجْدَعِ شَيْخِ مَشَائِخِ مُرَادِ.

الأجراف:

جَبَلٌ وَمَرْكَزُ إِدَارِيٍّ فِي وُصَابِ
السَّافِلِ، يَضُمُّ مَجْمُوعَه كَبِيرَه مِنْ الْقُرَى
الصَّغِيرَه، نَذَكَرْنَا مِنْهَا: حَصْنُ شَيْبِرِ،
الْمَلِيحِ، الْمَعَايِنِ، الْمُقْبَابَه، اللَّفْجَه،

القبائل التي تتكون من فخاند وأقسام عديدة أشرنا إليها في مواضعها .

الأجغوم:

مركز إداري من مديرية حَزْم العُدَيْن، بالغرب الشمالي من مدينة إب. أهم قُراه: مَنقُده، الأحطوب، رأس الظَّهر، المَمْضَنعه، العَينين، الغُولة، ظَلَّاف، وغيرها.

الأجلاب:

من قُرى الأغمور في غربي جبل مَنَّاخه وأعمال محافظة صنعاء .

أجلب:

جبل وقرية في شمال الضَّالع، أعلا وادي مَطَر، تسكنه فخاند من قبيلة بني سعيد .

والأجلب: من قُرى الأغرُوق في جبل القَبَّيطة، تابع محافظة لحج بحسب التقسيم الإداري الأخير .

والأجلب: قرية كبيرة في منطقة أزال من مديرية الرَضَمه وأعمال محافظة إب. تبعد عن مدينة يريم شرقاً بمسافة ٣٠ كيلاً، وهي محل سكن المشائخ آل الفَرَح، كما يسكنها طائفة من آل مِرْغَم وبيت الزُواوي وبيت عايش وبيت البدري .

بلدة الجُمعه عاصمة المديرية .

وأجرع: قرية من تسبع غُشم من بني صُرَيْم في حَاشيد، تقع جوار قرية الفصيره بالغرب من مدينة حَجير .

وأجرع: قرية شرق السُوده، سُودة شَطَب في شمال غرب مدينة عَمْران .

الأجشوب:

بطن من السكايبك . اشتهر منهم في القرن السادس الهجري الفقيه ابراهيم بن إسماعيل بن ابراهيم بن حُديق الأجشوبي، كانت له رئاسة العُلم في مدينة (جبا) وأصله من (إتحم) في المَعَاقر . وإليهم يُنسب مركز (الأجشوب) من مديرية شُرْعَب، بالغرب الشمالي من بُعز بمسافة ٣٠ كيلاً . ومن هذه المنطقة الشيخ حمود سرحان بن سعيد بن ناصر الأجشوبي، المتوفي غيلة سنة ١٣٩٨ هـ، كان من كبار مشائخ شُرْعَب وعضواً في مجلس الشورى .

الأجعود:

جِلْف قبلى مشهور يشمل اليوم جميع قبائل رَدْفان، ومُفردها: جَعْدى . ومن أبرز أقسامهم: قبائل القَطَّيبي، قبائل العِيدلى أو أهل عبد الله، قبائل البَكْري، قبائل الدِغري، وغيرها من

أَجْنَف:

الأخْبُوب:

مركز إداري من أعمال مديرية الحيمة الداخلية، في الغرب الجنوبي من صنعاء. سُمِّي نِسْبَةً إلى الأحبوب بن سهل بن زيد ابن زُرْعَة بن سبأ. وإليه يُنسب أبو الحسين بن مهلهل الأخبوبي، وهو من القادة الذين ساعدوا الزعيم علي بن محمد الصليحي وشارك معه في كثير من معاركه في سبيل تدعيم بُنيان الدولة الصليحية.

(لَجْنَف). من قبائل نُعمان في أسفل وادي حَبَّان من مديرية الصعيد وأعمال محافظة شَبْوَه. قال مؤلف الشامل: ويحل جبال نعمان الباجنف أو البجنف بفتح الباء وسكون الجيم وفتح النون وأصله آل أبي أجنف فَحُقُف. وهم رأس قبائل نُعمان ومن فخائذهم: آل مُعَوِّض، آل بانجاء، آل باوئنا، آل باجيل، آل عمر، آل بارحمه.

الأجْوَاس:

الأخْبُور:

مركز إداري من مديرية حَزْم العُدَيْن وأعمال محافظة إب. من قُرَاه: الدرداء، وادي هنا، المحرور، نَقِيل هَرَّان.

بلده من قُرَى المُقْتزعه في عُتْمه.

الأجِين:

الأخْبُول:

قرية في جنوب جبل مِلْحان بالمحويت. أعلاها قلعة أثرية قديمة.

بضم الهمزة مع فتح الجيم. قرية لبني صلاح في مَقْبَنه، تقع جوار وادي السَّحِي.

الأجِينَات:

الأخْجَال:

قرية في أعلا وادي عَمَاقِين من مديرية مَيْقَعه وأعمال محافظة شَبْوَه.

هي مقبرة مدينة تَعِز. تقع في الغرب منها بجوار الطريق الذاهبة إلى المَخَا.

أَحَاطَه:

الأخْجُور:

مركز إداري من مديرية شَرْعَب

بضم الهمزة وفتح الحاء والظاء. قبيلة من ذي الكَلَّاع من جَمِير.

شرح يحضب بن الصوّار من ولد حمير الأصغر.

وسُدس أهداق: هي أحد أقسام مديرية بني الحارث في شمال صنعاء. تضم قري: بني حوات، بيت الوشاح، جدِر العليا والسفلى، وادي أحمد، الكؤله.

الأخدوف:

مركز إداري من جبل الحُشَا في الشرق الشمالي من تعز. يشمل من القُرى: المسدّاره، العقيّره، السّجّي، قُرّانه، جبل الصانع، السّويداء، وادي المُجرب، وغير ذلك.

آل الأخرق:

من قبائل عبيده أبراد، يسكنون مديرية العبدية في مأرب. من معاصريهم الشيخ صالح بن صالح الأخرق المتوفي غيلة سنة ١٤٢٠ هـ.

وبيت الأخرق: بلده وقبيلة في الربع الشرقي من جبل عيال يزيد وأعمال محافظة عمران. تقع جوار بلدة السوادين حيث مساكن بيت حجيره وبيت سلاب وبيت البورعي وبيت عُوضه وبيت سينان.

السّلام، في شمال غرب مدينة تعز ومن أعمالها.

والأخجور - أيضاً - قرية من قري بني حّي في وصاب السافل.

والأخجور: من قبائل وادي لَحج، سُمّيت نِسبةً إلى وادي حَجْر حضرموت الذي نَزحت منه، ويغلب على بشرتهم اللون الأسمر ولبعضهم سواد فاحم. ومن فخائلهم: آل بابدو، آل باجسير، آل باجويج، آل باسهيل، آل باعجير، آل بلحمر، آل باهميل، آل باثابت، آل باجناح، آل باحيدان، آل باشعيب، آل بافلاحة، آل بامروان، آل باخميس، آل باجامزه، آل باحب، آل باخضر، آل باصليب، آل باكليب، آل بانفيل، آل باجبل، آل باحسن، آل بادّباء، آل باعباد، آل باكندوح، آل باهرب.

الأخجول:

مركز إداري من مديرية حُقّاش في جنوب محافظة المَحْويت. فيه بيت البشري وبيت ذياب وبيت المالكبي وبيت مَرّحِب.

أهداق:

جد جاهلي، هو أهداق بن شرحبيل بن عمرو ذي عُمدان بن آل

أُحْرَم:

الأُحْرَم:

قرية في جبل بني حَبِش المعروف اليوم باسم العَزْكي، من مديرية الرُّجْم وأعمال محافظة المَخَوِيت. بها كان مولد العلّامة المحقق ثابت بن سعد الدين بَهْران وذلك في أجواء عام ١٣١٤ هـ. والنِسْبَةُ إليها: أُحْرَمِي.

وبيت الأُحْرَم: قرية في ظَاهِر مدينة خَوِير. تقع جوار بلدة العقيلي.

الأُحْسَاء:

قرية من قُرَى زَرَّاجِه في الحَدَا. فيها المشايخ آل البُخَيْتِي.

وقلعة احساء: مَوْقع أثري جَمِيرِي في مديرية مُودِيه من محافظة أُبَيْن. يقع شرقي وادي ضِرَا وبجانبه آثار بَرَك أُسْتخِدِمَت لحفظ المياه.

إِحْسَان:

جبل صغير يُطلُّ على ميناء التَّوَاهِي في مدينة عَدَن. يقع في سفحه قَبْر الولي الشيخ أحمد الصِّيَاد.

الأُحْسُون:

قبيلة تسكن وادي صيوات في الضَّالِّع.

جبل بالقرب من مدينة رَدَاع، تسكنه اليوم قبائل قَيْفِه آل مَهْدِي. وقد وَرَدَ في بعض النقوش المُسْنَدِيَّة. قال السيَّاحي: وعلى جهة الشمال من مدينة رَدَاع جبل «أحرم» وهو من أجمل الجبال، متشعب في عرضه وطوله، وعلى قمته بقية من آثار الحصن من حاميات قلعة مدينة الخضراء. وتقع خرابة مدينة الخضراء منه إلى جهة الغرب الشمالي.

وأحْرَم: من قُرَى جبل لَبْعُوس في يَافِج.

والأُحْرَم: قرية بالقرب من حَمَّام دَمَت، إليها يُنْسَب بنو الأُحْرَمِي من ولد الإمام القاسم العِيَانِي.

الأُحْرُوم:

بطن من قبائل الصَّدَف، يسكنون منطقة رَيْدَة الدِّين، وإليهم تُنْسَب قرية الأحرور (وينطقها الحضارم لَحْرُوم) الواقعة في منطقة جريضة بوادي دَوْعَن جوار قرية عَنْدَل. وكانت قبائل الأحرور ضمن القبائل اليمنية التي هاجرت أيام الفتح الاسلامي ونزلت مصر.

شمال مدينة صنعاء. تشتهر بزراعة
الأعشاب الفاخرة.

الأخطوب:

هم بنو حاطب بن حاريف، من
حاشيد. ذكروهم الهمداني في العاشر
من الإكليل وقال: يسكنون ضبيرة بني
حاطب بالبون. ويقصد قرية (الضبيرة)
الواقعة جوار بلدة ناعط الأثرية
وعداأدهما في حُميس القُدَيْمي من
مديرية حاريف وأعمال محافظة عَمْران.

والأخطوب: قرية من مركز المراتبه
من مديرية جبل حبشي وأعمال محافظة
تعز.

والأخطوب: من قرى مركز
الأجعوم، مديرية حزم العدين وأعمال
محافظة إب.

الأحقاف:

منطقة وواد في مركز حبروت من
محافظة المهرة بجوار حدود اليمن مع
عمان.

الأحقري:

قاع فسيح في أرخب، يقع شرقي
قرية المعمر من بلاد همدان صنعاء.

أحشد:

بلده في جبل نَعمان من مديرية
حُقَاش وأعمال محافظة المَحَويت.
منها تبتدي مسيلات وادي سهام النازله
من جبل حُقَاش.

الأحشور:

من قبائل حَالِمَيْن في الضَّالِج،
يسكنون قرية الكُبَّار، ومنهم بنو ياقوت
وآل فهيل.

الأخصب:

من قرى بني جَبْر في مغرب عَس.
إليها يُنسب بنو الأخصب أهل مدينة
ذَمَار، كما أن لهم قرية (بيت
الأخصب) في وادي الحار.

الأخصم:

من قرى جبل ضُورَان. تقع في
منطقة السلف.

الأخصون:

قرية في جبل قَدَس من مديرية
المَوايِط وأعمال محافظة تعز.

الأخصان:

منطقة زراعية في شرقي مدينة
الرَّوْضَه، رَوْضَة أحمد الواقعه في

الجُمُلُول، بيت أبو أحمد، بني كعوت، بني قَحْمَانَ، بني جَارِد، المَعْمَر، بيت جَعْدَل، بيت ناعم، بني عواض، بني عميس، بني شَدَاد، بني رَفِيق، بني شَيْبَانَ، وادي صَيَاد، بني طَفَيْل، عَرَاجَه، الأَقطُوف، الدَّمَاع، بني خاتم، بني حِلص، بني قَلْبِيته، نَوْفَانَ، وغير ذلك .

الأحْكَوم:

قبيلة ومركز إداري من مديرية ذُبْحَانَ وأعمال محافظة تَعِز، من بين قُرَاهِم: مَسْلَقَه، العَينِين، دار الحَجَر، بني إبراهيم، الأشاعر، الأوهر، نجد الكَدَيْشَه، السديمه، حليس، الكَعَاوِش، مَنكَل، العَيبِيب، الجِدَاء، المرابده. كما أن لهم قرية تحمل إسمهم في منطقة خَلِيدِر السَلْمِي جوار بلدة حَلَحَلَه.

والأحْكَوم . أيضاً . قبيلة ومركز إداري من مديرية حَزْم العُدَيْن وأعمال محافظة إب . أهم قُرَاهِم: البَشْمَه، الحُلجوم، بيت العِزِّي، الصَّانِع، الحَمْرَاء، القَاهِرَه، رَبِيعَه، حُوَيْط، الضَّاحه، القَشُوبه، المِسْوَاف، وغير ذلك .

والأخْقرِي: بلدة في جبل مَعوَد من بلاد إب . تسكنها قبائل ناجعه من بَرَط .

الأخْطُوب:

جبل أعلا بلدة هَزَم في أَرْحَب، شرقي عِيَال سَرِيح . قال السياغي: في رأسه حُصن به آثار وأحجار منقوشة بالمُسْنَد، ويرك للماء منها واحدة مُستقيمة والأخرى مدفونة .

الأخْكل:

بفتح فسكون ففتح . من قُرَى منطقة إزْيَاب في حَقْل يَرِيم . كان فيها رِبَاط عِلْمِي قديم لذلك يُقال لها: رِبَاط الأَحْكل . وهي جوار مدينة قِتَاب .

أحْكم:

بفتح فسكون ففتح . قرية في منطقة بني القُدَمي من مديرية بني العَوَام في جنوب حَجَّه ومن أعمالها .

وينو أحْكم: قبيلة من خَارِف ثم من حاشِد، بهم سُمِّيت منطقة (إبن أحْكم) إحدى المراكز الإدارية التابعة لمديرية السُوَدَه وأعمال محافظة عَمْرَانَ . ومن قُرَى المركز: الطَّلْح، العَمْشَه، عَتَاد، المَرْبِخَه، عَيْل الدَّرَب، بني محفوظ،

الطَّلَح من مديرية سَحَار وأعمال محافظة صَعْدَه، وبجوارها قرية أخرى يُقال لها (أحماء ولد مسعود) وهي منطقة زراعية تشتهر بزراعة الأعناب والبرتقال والتفاح والرمان والفرسك، كما تزرع الحبوب بكل أنواعها، وكذا الخضروات التي يتم تصديرها إلى بقية المحافظات.

الأحلاء:

قلعة حصينة في منطقة الحُبَيْشِيَّة، كانت قائمة شرقي قلعة دَمَتْ الخاربه. ووادي الأحلاء: وادٍ وبلدة لقبيلة بني علي من قبائل جبل مِلْحَان في المَحْوَيْت. يُقام هناك سُوق أسبوعي. مواعده يوم الأربعاء.

بنو أحمد:

مركز إداري من مديرية حُفَاش، في جنوب محافظة المَحْوَيْت. أهم بلدانه: سُخَيْم، حُمْلَان، سُهْمَان، بَاقِل، النَّاصِرِيَّة، قلعة الخِدَاد، بيت الجَمَيْرِي.

أخال:

قرية ومركز إداري من مديرية سُورَان آيس وأعمال محافظة دَمَار. إليها يُنسب آل الحَلَالِي أهل صَنْعَاء. أنظرهم في حرف الحاء.

بنو أخلس:

وبنو أحمد. أيضاً. مركز إداري من مديرية الجَعْفَرِيَّة في رَيْمَه وأعمال محافظة صَنْعَاء. من محلاته: وادي السيد، جبل يَرِيم، العُوش، ذاري القَطُو، الشُّرف، الصَّافِيه، شَرَعَان. وإليه يُنسب (آل الأحمدي) أهل قرية وادي السيد.

من قبائل بني مقاتل في جبل حَرَاز، يسكنون قَرْيَتِي (دار بني أخلس) و(مَغْرَبَة بني أخلس) من مديرية مَنَاحَه وأعمال محافظة صنعاء. النِسْبَة إليهم: أَخْلَسِي.

أحماء:

وبنو أحمد: قرية لبني زياد في الحَدَا. تقع إلى الجنوب الشرقي من مدينة زَرَاجَه. والنِسْبَة إليها: أَحْمَدِي.

قرية في جبل الأَزَارِق بالصَّالِح، تسكنها قبائل الأَعْمُور من ولد الأَشْرَس بن كِنْدَه من كَهْلَان.

وبنو أحمد: مركزان إداريان من مديرية وُصَاب السافل وأعمال محافظة

وأحماء الطَّلَح: قرية في غربي سوق

ذَمَار: بنو أحمد العالى وبنو أحمد السافل. والنِسْبَةُ إليهما أيضاً: أحمدي.

وآل أحمد: عشيره من بني سعد، من بني ضَبَّيَّان ثم من خَوْلَانَ العالیه. منهم المشائخ آل الرُّؤِشَان وآل الشُّرَيْف وآل اللَّاغِب، مشائخ خولان العالیه فی مشارق صنعاء.

وآل أحمد: مركز إداري من مديرية مَاهِلِيَّة وأعمال محافظة مأرب.

وآل أحمد: بطن من قبائل قَيْفَه. منازلهم في رَدَاع. وهم أربعة أقسام: (١) آل مَضْعَب، وهم قبائل المَضْعَبِيَّين في جهة بَيْحَانَ. (٢) آل نَهْبَل. يسكنون المَتَار والأوساط والرُّوْق والراكب من بلاد رَدَاع. (٣) آل ربيع. منهم الدُّهْبَان. بنو الذَّهَب مشائخ قَيْفَه. وكذا آل مَهْدِي الذين يتفرع منهم: آل عِيَّاش، والشواهيره، والتُّيوس، وأهل زَرَّار والغَرَّيرَه. (٤) آل أَسْلَم. ومن فروعهم آل مَحْن يَزِيد، وشيخهم جُرْعُون. والحَطَّيْمَه، وآل عامر، وآل مسعود، وآل سند، واللخافير آل فلاح، في شمالي العَرَش. ويُنسب إلى آل أحمد (بنو الأحمدي) أهل رَدَاع. منهم علي أحمد الأحمدي الذي تولى وزارة الاعلام في بداية تأسيسها وقد استشهد سنة ١٩٦٣ م. وهو والد

وينو أحمد: مركز إداري من مديرية «فَرْع العُدَيْن» محافظة إب. يضم من القُرى: وادي بوكر، الأَحْسُون، مَقْيَبِرَه، الرُّوضَه، وادي عُسَيْق، المزحانه، جبل رويعا، وغير ذلك.

وآل أحمد: فخيذه من «ذو جَبْرَه» إحدى قبائل العُصَيْمَات من حَاشِد، يسكنون مديرية العَشَّه من أعمال محافظة عَمْرَان. وينقسمون إلى القبائل التاليه: ذو خيران، ذو المحرق، ذو عَرْفَج، اللُّيَاب، ذو الأشجج، ذو الزجر.

وآل أحمد: هم أحد أخماس قبائل ذو محمد بن غَيْلان من بكيل، ويُقال لهم آل أحمد بن كول بن أحمد بن سويدان. يسكنون بلاد بَرَط، ومن بين فروعهم: المشائخ آل أبو راس، وآل زِيَّاط، وآل هُوَيْدَه، وآل منصور وهم آل قَمْلان والزُّرَيْقات، وآل نُيْبَه، والعِثَلَات وهم آل أبو عروق، وآل دَمَّاج، وآل مضمون. ومن هذه القبيلة بيوت كثيرة إستوطنت ذي سُفَال من أعمال محافظة إب، كما سكن البعض المحويت.

والوعره والحُصين ومرفد والطفوا
والكَبَار.

وآل أحمد: عشيره تسكن ضمن
قبائل الحَوَاشِب في منطقة الرَّاحه
والمَسِيمير بأعلا وادي تُبْن من لَحَج.
يُقال أنهم حسنيون من أحفاد
الحسين بن علي بن أبي طالب.

وآل أحمد: عائله تسكن وادي
سُرْد من تَهَامَه، ينحدرون من سلالة
الحسن بن يوسف القَدِيمي المنتهي نسبه
إلى الحسين السبط بن علي بن أبي
طالب.

وآل أحمد: فخذ من آل بُريك،
وهي من القبائل القديمة في
حضر موت، كانوا يعيشون في الكُسر
ثم انتقلوا إلى حريضه.

وآل أحمد: من العلويين الحضارم،
يُنسبون إلى العلامة الكبير أحمد بن
زَيْن الجَبْشِي العلوي. كان لهم نفوذهم
الروحي وسيطرتهم على بلدة «الغرفة»
ولهم بجوارها «حوطة أحمد بن زين».

وآل أحمد: فخذ من العفارات، من
المَهْره القُضَاعِيه.

وآل أحمد: بلده وقبيلة من البُحَيْث
النعمانِي في وادي مَيْفَعه من أعمال
محافظة شَبْوَه.

الاعلامية المعروفة سامية الأحمدِي
رئيسة تحرير صحيفة «النهار»
الأسبوعية.

وآل أحمد: من قبائل يَافِع في جبل
لُبْعوس. وهم من القبائل التي كانت
لها سَيَطْره على مدينة عَدن في القرن
السابع الهجري، إذ كانوا المُرْتَبِين على
حصون وقلاع عَدن من جهة
الرُسوليين. كما إستوطن بعض أفراد
القبيلة وادي حضرموت، وإليهم تُنسب
(دِيَار آل أحمد) من قُرَى القَطَن في
غربي مدينة شِبَام، ومن هؤلاء الشيخ
صلاح بن أحمد الأحمدِي اليافعي
الحضرمي المتوفي سنة ١٣٧٤ هـ وكان
شاعراً وله قصائد متداولة بين
الحضارم. كما ينتمي إلى القبيلة
الدكتور علي حسن الأحمدِي محافظ
محافظة حَجَّه - ١٩٩٧ م والذي تعين
في حكومة عام ٢٠٠١م وزيراً للثروة
السمكية.

وآل أحمد: هم قبائل الأميري في
الضالع، وينقسمون إلى القبائل التالية:
بنو مساعد، عيال مرشد، عيال مثنى،
بنو هادي، بنو شعفل، المراشده، بنو
عَبَادِي، آل عمامه، بنو ياقوت. ومن
بين أهم مراكزهم: مدينة الضالع وبلاد
الشرف وزَيْتِد ووادي حَرْدبه وخرْفه

عناوينها الرئيسية: تحقيق وحدة اليمن - إستخراج الثروة البترولية - إنشاء السدود واتساع الرقعة الزراعية - تحقيق نهضة صناعية وعُمرانية وصحية هائلة - إتساع قاعدة التعليم بمختلف مراحلها وقيام العديد من الجامعات - إنتشار الطرقات الواسعة والحديثة التي ربطت بين أرجاء الوطن الواحد - تحقيق موقع متميز لليمن على المستوى الدولي - وغير ذلك من العطاءات العظيمة والمتواصلة.

أكبر أبناء الرئيس علي عبد الله صالح هو العقيد أحمد الذي يتولى قيادة الجيش الخاص، بالإضافة إلى قيادة الحرس الجمهوري. وهو قد تخرج من كلية العلوم السياسية في بريطانيا وتخرج من الكلية العسكرية الخاصة بالأردن، كما أنه عضو في مجلس النواب.

أما إخوان الرئيس فنذكر منهم شقيقه الأكبر اللواء الركن محمد عبد الله صالح الذي توفي عام ١٤٢٢ هـ - ٢٠٠١ م بعد حياة حافلة بالعطاء، فقد كان من القادة العسكريين الذين أسهموا بنصيب كبير في بناء الأمن وتشبيت دعائمه في الوطن، وشارك في تدريب الكوادر الأمنية التي تقود اليوم وترعى حماية الوطن وبناءه. ومن جملة ابناؤه:

ويثر أحمد: منطقة شمال مدينة عَدَن على الحدود مع لَحْج. تسكنها قبيلة العقارب (وهم بنو عقارب بن ربيعه بن سعد بن حَوْلَان ابن الحاف بن قُضاعة بن مالك بن حَمِير). وقد قامت هذه البلدة في نفس البقعة التي كانت تقع فيها عاصمة العقارب القديمة «الأحبه» أو «لَحْبَه» كما كانت تُسمى. ومنطقة بئر أحمد واحدة من أهم المناطق التي تمد مدينة عدن بالمياه. كما تنتشر فيها المزارع والبساتين والأحراش الكثيفة.

وجزيرة الشيخ أحمد: هي عبارة عن صخرة في ميناء التّوّاهي، غربي مدينة عَدَن. سُمّيت باسم الولي الشيخ أحمد الصّيّاد المقبور في سفح جبل إحسان المطل على ميناء التّوّاهي.

بيت الأحمر:

قرية وحصن في منطقة سَنَحَان، بالجنوب الشرقي من صنعاء بنحو ٤٥ كيلاً. بها آثار قديمه ونقوش مُسنديه. وهي محل ميلاد الزعيم علي عبد الله صالح رئيس الجمهورية الذي يُعد بحق باني اليمن الحديث ومُحقّق منجزاتها العظيمة. وله رصيد حافل من المنجزات الانمائية العظيمة والكبيرة في تاريخ شعبنا المعاصر نُشير إلى

الأحمر، كانت له جولات في مقارعة الإمام أحمد، لذلك أودعه سجن حجه مع ابنه «حميد» حيث لقياً ربهما شهيدين. كما أودع الأب الثاني وهو الشيخ عبد الله بن حسين الأحمر سجن وَشَحَه، ولَمَّا كان خروجه تولّى قيادة قبائل حاشد خلفاً لوالده، كما تعين في المواقع القيادية التالية: عضو مجلس الرئاسة (١٩٦٢ م)، وزير داخلية (١٩٦٣ م)، رئيس المجلس الوطني (١٩٦٩ م)، رئيس مجلس النواب لأكثر من دورة انتخابية، وهو رئيس التجمع اليمني للإصلاح، وله دوره في عملية بناء اليمن الحديث.

وَأَلِ الْأَحْمَرِ: وَيُقَالُ لَهُمْ (أَلِ بَلْحَمَرِ). هُم مِّنْ أَكْبَرِ بَيُوتَاتِ سَيِّبَانَ فِي حَضْرَمَوْتِ. يَسْكُنُونَ بَوَادِي دَوْعَنَ وَالْوَادِي الْأَيْسَرَ، وَيَعْتَبِرُونَ أَكْثَرَ مِنْ فِي الْأَيْسَرِ مِنَ الْقَبَائِلِ. أَمَّا أَهْمُ مَرَاكِزِهِمْ: فَنَذَكْرُ مِنْهَا: عَرْضُ الْحِمْرَانِ، حَوْفُهُ، الْعَرْسَمَةُ، قَيْدُونُ. وَمِنْ مَشَاهِيرِهِمْ: الشَّيْخُ (ويقال لهم المقدم) سعيد بن عُمَرَ بَلْحَمَرِ، كَانَ صَاحِبَ الرَّئَاسَةِ الْعَامَّةِ عَلَى جَمِيعِ سَيِّبَانَ فِي الْقَرْنِ الرَّابِعِ عَشَرَ الْهَجْرِيِّ.

وَأَهْلُ الْأَحْمَرِ: وَيُقَالُ لَهُمْ (أَهْلُ بْنُ لَحْمَرِ). مِنْ قَبَائِلِ يَافِعِ السُّفْلَى. يَسْكُنُونَ مَدِيرِيَةَ الْمُفْلَحَى. وَيَتَفَرَّعُونَ

العقيد يحيى محمد عبد الله صالح الذي تولى خلفاً لوالده قيادة الأمن المركزي. كما أن من إخوان الرئيس غير الأشقاء: اللواء الركن محمد صالح الأحمر قائد القوات الجوية، وكذا العميد علي صالح الأحمر الملحق العسكري بالولايات المتحدة الأميركية. كما ينتمي إلى المنطقة وإلى ذات الأسرة اللواء الركن علي محسن صالح الأحمر قائد المحور الشرقي الغربي وأحد القيادات العسكرية البارزة في الوطن.

وبيت الأحمر - أيضاً - قرية في جبل النبي سُعَيْبٍ مِنْ مَدِيرِيَةِ بَنِي مَطَّرٍ وَأَعْمَالِ مَحَافِظَةِ صَنْعَاءِ.

وَأَلِ الْأَحْمَرِ: هُم رُؤَسَاءُ قَبِيلَةِ حَاشِدِ. نَذَكَرُ مِنْهُمْ: (١) الشَّيْخُ عَلِيُّ بْنُ قَاسِمِ الْأَحْمَرِ، تَوَفَّى غَيْلَةَ سَنَةِ ١١٤٠ هـ فِي مَنطِقَةِ عَصِيرِ، غَرْبِي صَنْعَاءِ، بَعْدَ أَنْ قَادَ حَمَلَةَ كَبِيرَةً عَلَى الْإِمَامِ الْمَنْصُورِ الْحُسَيْنِ بْنِ قَاسِمِ بْنِ حُسَيْنِ. (٢) الشَّيْخُ نَاصِرِ بْنِ مَبْخُوتِ بْنِ صَالِحِ بْنِ مَصْلُحِ بْنِ قَاسِمِ بْنِ عَلِيِّ بْنِ قَاسِمِ الْأَحْمَرِ، وَهُوَ صَاحِبُ مَوَاقِفِ بَطُولِيَّةٍ فِي مُحَارَبَةِ الْوُجُودِ التُّرْكِيِّ بِالْيَمَنِ، وَتَوَفَّى سَنَةَ ١٣٤٠ هـ. (٣) الشَّيْخُ حُسَيْنِ بْنِ نَاصِرِ

إلى: (١) أهل بن يوسف في نَمِر. (٢)
 أهل الخريبه. (٣) أهل بن يزيد. (٤)
 أهل بن قحطان في الخريبه. (٥)
 العبيسه في أمّتره. (٦) أهل مخمر في
 كحدان. (٧) النعماني في نعمان.
 وبنو الأحمَر: قريه في جبل بني
 سَعْد، جنوبي المحويت.

آل الأحنَف:

وبنو الأحمَر: من قبائل بني يَوس،
 من حَجُور وهم (الحمُرّه). منازلهم في
 جبل الشرفين بمديرية (أفلح اليمن)،
 شمال غرب مدينة حَجّه.
أحمَس:

بطن من بَجِيله، من كَهْلان، من
 ولد العَوث بن أنمار. منازلهم
 المهجرية الكوفة بالعراق.

وأحمس بن زَيد: بطن من قبائل
 جَمِير، وهم الأحموس، من ولد
 أحمس بن زيد بن عمرو بن سَعْد بن
 عَوْف بن عدي بن مالك بن زيد بن
 سدد بن زُرعه بن جَمِير الأصغر. لهم
 بقية في الرَّحَب شمال صنعاء.

الأحموم:

هم قبائل الحموم الساكنين في
 منطقة المَسِيْلَه والمناطق المجاورة لها
 بمحافظة حضرموت. يرجعون في
 أصولهم إلى قبائل مَذْجج، وفي

بلده في منطقة الأعماس من مديرية
 السدّه وأعمال محافظة إب. تقع جوار
 بيت الرّاعي وبيت الفايق.

أحور:

مديرية من أعمال محافظة أبين. تقع
 في الوسط بين شَقْره ووادي مَيْفَعه.
 وهي تحتل موقعاً إنتاجياً رائداً متمثلاً
 بثروتها الزراعية والسّمكية والحيوانية
 والنحلية، إذ تُعتبر مديرية أحور من
 أكبر مديريات المحافظة من حيث
 المساحة الزراعية الشاسعة، وما تملكه
 من ثروة اقتصادية في مجال الثروة

خَمُور، اليحاوية، حَنَاز، المحصامه،
الرُّوَاد، الرُّوَيْس، حصن الطامي،
الجعش، النعيم، حصن بن حريبه،
حُوَظَة المَدَارِك، البَنْدَر، حصن بلعيد،
قرية الملح، المخشف، الغريب،
الجثوه، الشّاقه، عتار، موقاس،
سبسب، التنوم، قريه ثعبه، وادي
اليرك، هَوربه، وادي عين، عراعر،
وادي دومه، حُصن بن بدر، حصن
العقمه، وغير ذلك من القُرى الصغيره
التي تتكون من بيوت متواضعه مبنية في
الغالب من الطين. وتجدر الإشارة الى
أن لمديرية أحور مَرَسَى صغير تؤمها
المراكب الشراعية.

آل الأُحُول:

من قبائل هَمَّام/ هَمَّامى، من
العَوَالِق العُليا في مديرية نِصَاب،
محافظة سَنَبَوَه. والعامه ينطقونها
(لَحُول). وإليهم ينتمي العميد أحمد
علي محسن الأحول محافظ محافظة
أبيّين ثم محافظ إب، وأخيه محمد علي
محسن الأحول القنصل العام بجده -
١٩٩٩ م.

وآل الأُحُولي: عائلة من أهل مدينة
إب، يُنَسَّبون إلى قرية (ذي حُوال) في
جنوب مدينة جَبَلَه. منهم الفقيه
محمد بن أحمد العنسى الأُحُولي، كان

السمكية والحيوانية الهائلة.

وهي منطقة كثيرة الأمطار، ولذلك
فإن السيول تُسبب لها الكثير من
المشاكل، ومن ذلك ما حدث عام
١٩٩٦ م فقد أدت سيول الأمطار
الغزيرة إلى توسع حوض (وادي أحور)
ليصل متوسط عرض الوادي إلى أكثر
من كيلو وربع الكيلومتر (١٢٥٠ متراً)
بينما كان إتساعه لا يتجاوز ثلاثة أرباع
الكيلو (٧٥٠ متراً) ووصل منسوب
الماء إلى أكثر من خمسة أمتار وبسرعة
جريان جاوزت ستة كيلومترات في
الثانية. وهي مياه تذهب في الأخير
إلى البحر. ومن بين أشهر منتجات
وادي أحور: النخل والحَبْحَب
والسمسم والأعلاف وغير ذلك من
المنتجات التي تنتشر في مختلف
الأسواق داخل وخارج اليمن.

ويسكن وادي أحور أخلاط من
قبائل آل باكازم وآل ذيبب والأقמוש
والمحاجر، نذكر منهم: أهل ربيع، آل
أبو زيد، آل داحي، وآل الجبل، وآل
المدحج، وآل باهارون، وآل عُقبه،
وآل عوض، وآل ناصر، وآل باشبوه،
وآل باحمسي، وأهل جعيم، وأهل
الصليح، وأهل عيشه، وآل بونحي.
أما أهم بُلدان وُقُرى أحور فنذكر منها:
سُوق عاصمة مديرية أحور، البجباح،

من كبار فقهاء القرن السابع الهجري .

محلاتها: السديري، اللصب،
التبشعة، القحاف، أكمة العديش،
هُوب القرية .

الأخويق:

جبال من أسافل المعافر والصبيحة،
قريبه من ساحل عدن. تُشكّل بلدانها
وحده إدارية تتبع مديرية الوازيه من
أعمال محافظة تعز. النسب إليها:
حقيقي .

أخباب:

منطقة لقبيلة آلت الربيع من حوّلان
صغده، تقع جوار بلدة «عسايه» إحدى
قرى مديرية مجز .

وأخباب . أيضاً . من قرى أنامر
أسفل، مديرية جبله وأعمال محافظة
إب .

والأخباب: قرية في منطقة ريده
وريد، من مديرية ذي السفال وأعمال
محافظة إب .

الأخباش:

قاع غربي مدينة تعز، على المحجّه
بين تعز والمخا .

الأخبه:

أنظر: لخبه .

الأخدور:

قرية في منطقة (مخلاف أسفل)، من
مديرية التعز، شمال مدينة تعز . من

مركزان إداريان من مديرية مقبنة
وأعمال محافظة تعز، هَمَا: أخدوع
أسفل وأخدوع أعلا . ومن بين قرى
الأعلا: وادي البزح وسوق سقم
والأفحوز .

الأخرش:

(دير الأخرش). بلده وقبيلة من
الزعليه في مديرية اللحيه . تقع جوار
بيت الباشق، وهم من قبائل عك .

أخرف:

جد جاهلي هو أخرف بن زبير بن
الخارف بن عبد الله بن كثير بن
مالك بن جشم بن حاشد . إليه يُنسب
(وادي أخرف) الواقع أسفل جبل
طليمة حبور، فيما بينه وبين جبل
السودة، وهو وادٍ تجتمع إليه روافد
سيول عديده ويصب في وادي مزر .

أخرف:

جد جاهلي هو أخرف بن زبير بن
الخارف بن عبد الله بن كثير بن
مالك بن جشم بن حاشد . إليه يُنسب

«خَوْفَه» بالجانب الأيسر من دَوْعَن . قال مؤلف الشامل: والحضارم ينطقونها (بَلْخَرَم) بكسر الخاء وفتح الراء وأصلها آل أبي الأخرم .

الأخْرُوج:

هو إسم قديم كان يُطلَق على بلاد الحَيِّمَه وبعض مناطق جبل خَرَّاز، سُمِّي باسم: الأخرُوج بن الغوث بن سعد بن عَوْف بن عدى بن مالك بن زيد بن سدد بن زرعه بن سبأ الأصغر . وهو بلد واسع يشتمل على عدة قُرى ومزارع ممتدة من سفح جبال مِخْلَاف مَدْيُور شرقاً، وتنتهي غرباً بجبلي خَرَّاز وعَازِز، وعليها طريق السيارات النافذة من صنعاء إلى الحُدَيْدَه .

آل الأُخْسَف:

عائله من بادية العلويين الحضارم، يسكنون عَيْل بن يُمَيْن .

الأُخْشَبِي:

قرية خاربه في منطقة بني قَيْس، من مديرية الرَضَمَه وأعمال محافظة إب .

الأُخْضَر:

حصن في جبل مِلْحان بالجنوب الغربي من المَحْوِيت .
والأُخْضَر: من أحياء مدينة دَمَار،

(وادي أُخْرَف) الواقع أسفل جبل ظَلَيْمَه حَبُور، فيما بينه وبين جبل السُّودَه، وهو وادٍ تجتمع إليه روافد سيول عديدة ويصب في وادي مَوْر .

أُخْرُق:

بلده ومركز إداري من مديرية مَآوِيَه وأعمال محافظة تَعِز، في الجهة الشرقية . أهم قُرى المركز: الضَّيْفِر، حَبِيل المِقْطَار، المَلِيكِي، حَبِيل عَشْوَان، حُصْن طُفْر، مَرَكز الشَّرْمَان، الحناجر، النَجَارِين، الخَرَّابَه، وغير ذلك .

آل الأُخْرَم:

هم كبار قبيلة القُطَيْبِي (أهل قُطَيْب) في جبل رَدْفَان . ومن بين فروعهم نَذُكْر، بيت محمد صالح في الحُصْن والثَمِير والجَلَه، بيت جابر صالح في ذي الهَجِيرَه وحَبِيل النَّامِس، بيت مُقْبَل عبد الله في السُّودَه، بيت عبد الله علي في ذي الهَجِيرَه . أما كبير القبيله في القرن الرابع عشر الهجري فقد كان الشيخ حسن بن علي الأُخْرَم الذي تولَّى مَشِيخَه آل قُطَيْب عام ١٣٤٦ هـ بعد وفاة جده الشيخ محمد صالح الأُخْرَم .

وآل أبي الأُخْرَم: من قبائل الحَالِكَه، من سَيِّبَان . منازلهم في بلدة

الأخضور:

(بيت الأخضور). قريه في وادي حَجَّاج من مديرية السدّه وأعمال محافظة إب. أعلاها حصن أثري قديم يُطلّ على قرية حدّه عُليّس.

الأخضوض:

بطن من حَوْلَان قُضَاعه، هو الأخضوض بن الأزمع. قال الهمداني أن من نسله قبيلة الكَرَب القاطنه غربي مديّته صَعْدَه.

الأخْطوب:

جبل ومركز إداري من مديرية «شُرْعَب الرُّوْتَه» وأعمال محافظة تَعَز. أهم بُلْدَانَه: جبل بني علي، الأهلِيل، العِظْرِيَه، الوَدَقَه، العُزْلَه، مَوْجِرَه، الشامِيَه، عدن الأهجَام، وغير ذلك.

الأخْطور:

قرية أعلا وادي نَحْلَان من جهة الشرق. عِدَادَهَا من مركز الدَّامِج وأعمال مديرية السِّيَانِي، تبعد عن مدينة إب جنوباً بمسافة ١٥ كيلاً.

والأخْطور - أيضاً - قرية جوار بيت الشَّيْعَانِي من مخلاف الحداء وأعمال مديرية جبل الشُّرْق، محافظة دَمَار.

بالقرب من منطقة صَنِج.

وآل الأَخْضَر: عائله من آل الجِنِيد من آل عبد الله باعلوي، يسكنون وادي عَمَاقِين في محافظة شَبْوَه.

والجبل الأَخْضَر: جبل يُطلّ على مدينة عدن. تعلوه قلعة تُسمّى (حصن الخضراء). وهو موقع حصين يُشرف على ميناء (صِيْرَه) من جانبه الجنوبي الشرقي، ويُهَيِّم على المدينة من جانبه الغربي. وقد اختفى اسم الجبل الأَخْضَر وحل محله في الوقت الحاضر اسم جبل المَنْصُورِي.

ومسجد الأَخْضَر: من مساجد صنعاء القديمة، بالقرب من باب سُعُوب. بناه منيع بن ماجد الهمداني المُدْرِي، ويُعرف اليوم بمسجد خُضَيْر.

الأخْضَرِي:

قرية في بني مُعَايِس من مديرية وُصَاب السافل وأعمال محافظة دَمَار. فيها رِباط علمي قديم ويجوارها قرية زَبْرَان.

والأخْضَرِي - أيضاً - من قُرَى الأملوك بمديرية الشُّعْر في محافظة إب. منها الفقيه سالم بن مهديّ بن قحطان بن حَمِير بن حَوْشَب الأَخْضَرِي، المتوفي سنة ٥٨٢ هـ، تُرجمه مؤلف طبقات فقهاء اليمن.

آل الأَخْفَش:

محمد الأَخْفَش المتوفى سنة ١١٩٠ هـ.

ويشتهر في عصرنا من آل الأَخْفَش أهل مدينة الروضة بشمال صنعاء: الفنان الغنائي الكبير محمد بن قاسم الأَخْفَش الذي تغنى بالزراعة والأرض وأبدع في مجال التلحين والغناء. كما كان والده من المُبدعين في هذا المجال وهو أول من أدخل آلة العود على الفن الغنائي الصنعائي.

أَخْلَهُ:

حصن في منطقة «حَبِيل الرَيْدَه» من مديرية رَدْفَان وأعمال محافظة لَحْج. يقع أعلا جبل النِجِميّه.

الأَخْلُود:

مركز إداري من مديرية مَقْبَنَه وأعمال محافظة تَعِز، يقع أسفل وادي رِشِيَان، ومن بين قُرَاه: وادي الجِسر، البَاسِق، وادي عَنَس، هُوب الوُقِيع، الشَّط، السوداء، المَنبر، المِشْرافه، جبل عَمَار، مِشِيرعه، وغير ذلك.

والأخْلُود - أيضاً - مركز إداري من مديرية السَّبْرَه وأعمال محافظة إب. يضم من القُرَى: ذِي البَلِيس، عَشَب، وادي الصِّراح، أخْوال قيس، المضامير. والأخْلُود هي عاصمة

فرع من آل الشَّامي أحفاد الهادي يحيى بن الحسين بن القاسم الرُّسِي الحسني، يُنسَبون إلى العلامه النحوي محمد (الأخفش) بن حسن بن محمد بن صلاح الشَّامي. قيل أنه عُرف بالأخفش لتبحره في العلوم العربية كالأخفش المشهور في علوم العربية وأحد تلاميذ سَيَّبويه. ومن بين كبار أعلام بيت الأخفش، نذكر: (١) العلامه حسين بن علي بن محسن الأخفش، تولّى بلاد لآعه ثم زهد عنها، وكان عالماً فاضلاً توفي سنة ١٠٧٧ هـ وله كتاب بعنوان «أعلام الاعلام بأشكال محاجة آدم وموسى عليهما السلام». (٢) العلامه صلاح بن حسين بن يحيى بن علي الأخفش، المتوفى سنة ١١٤٢ هـ وكان يؤم الناس بمسجد داود بصنعاء ثم بالجامع الكبير، وكان يُضْرَب به المَثَل في الزُّهد، له كتاب «العقد الوسيم في أحكام الجار والمجرور». (٣) العلامه يحيى بن إسماعيل بن أحمد بن محمد الأخفش، المتوفى بمدينة كوكبان سنة ١١٥١ هـ وكان متولياً القضاء والأوقاف بها. (٤) الوزير الحسن بن محمد بن يحيى بن الحسن بن علي بن

مالك بن زيد بن كهلان. وأضاف
مُحَقِّق الاكليل: وهم لا يُعْرَفُونَ
اليوم.

والأخْمُور: فرع من جَمَيْر
حضر موت، ومنطقتهم معروفة إلى اليوم
وهي محلة الأخمور أو (خمور) كما
ينطقها الحضارم، الواقعه في جنوب
مدينة شَبَام حضر موت. وهم من
القبائل التي شاركت في الفتوح
الاسلامية وقد استوطنوا الشام.

آل الأَخْنَف:

(لَأَخْنَف). من قبائل ذَيْبِيب جَمَيْر،
يسكنون في المناطق الساحلية من
محافظة شَبَوَه.

الأَخِيرَاف:

بلده في منطقة التَّقِيلَيْن من مديرية
السِّيَانِي وأعمال محافظة إب. تقع
جوار قرية الدار وأسفل جبل العَقْر.

أَدَاد:

بلده في طَوْر البَاخه، غربي وادي
لَحَج.

أَدَام:

قرية في منطقة الشَّرَاعِي من مديرية
جَبَلَه وأعمال محافظة إب.

مديرية السَّبْره وتعد من المناطق
الجميلة الساحرة بغاباتها التي لا تمل
من زقزقة العصافير وهديل البلابل
وخرير المياه الذي ينبعث من
الشلالات والعيون. ومن ساكني
المنطقة آل العَمَّارِي.

الأَخْمَاس:

قرية من مركز الرُّوضه، مديرية
مَلْحَان بالمَحْوَيْت، جوار بلدتي: القارَه
والعَارِضه.

والأخْمَاس: أو كما ينطقها
الحضارم (لَأَخْمَاس) قرية في منطقة
حَوْرَه من مديرية القَطْن بوادي
حضر موت. تقع بالقرب من بلدة
سَدْبَه، وهي منطقة تكثر فيها أشجار
النخيل وأنواع الحبوب.

الأخْمُور:

بطن من المُعَاقر هم بنو الحَاْمِرِي،
منازلهم اليوم في منطقة (أخْمُور) من
مديرية المَوَاسِط وأعمال محافظة تجز.
شاركوا مع إخوانهم المُعَاقر في فتح
مصر إبان الفتوحات الاسلامية.

والأخْمُور - أيضاً - بطن من قبيلة
إلهان في آنس، أشار الهمداني أنهم
من وُلْد إلهان إبن مالك بن زيد بن
أوسله بن الربيعه بن الحَيَّار بن

أذروب:

قرية بجبل بني عرّاف أحد جبال صَعْفَان في حَرَّاز السُّفْلَى.

والأذروب: من قبائل وادي لَحَج، قال العبدلّي أنهم عُرِفوا بهذا الاسم نِسْبَةً إلى قريتهم «الدَّرْب» التي انتقلوا منها وسكنوا منطقة الأسلوم في وادي لَحَج القريبة من مدينة الحُوَظَه.

بنو إدريس:

فرع من آل الكِنْبِيسِي أحفاد الإمام عبد الله بن حَمَزَه الحَسَنِي، يسكنون وادي مَسُور في حَوْلَان العالیه ومنهم من سكن مدينة صنعاء يقال لهم (بيت المَسُورِي). ومن هؤلاء أحمد بن يحيى بن أحمد بن علي بن إدريس المَسُورِي، من أدباء القرن الثالث عشر الهجري، وحفيده العلامه أحمد بن يحيى بن أحمد المَسُورِي المتوفي سنة ١٣٦٨ وكان قائماً بإمامة جامع العَلَمِي بصنعاء.

وبنو إدريس - أيضاً - عشيرة ذكرها الجَنْدِي في كتابه السلوك وقال أن مسكنها قرية الدُوم بجبل يَلْحَان في المَحْوِيَت، ومنهم أبو إسحاق إبراهيم بن محمد، كان فقيهاً عالمياً صالحاً، كثير الأمر بالمعروف والنهي عن المنكر.

وأدام - أيضاً - قرية من مركز القارّه، مديرية رُصد في محافظة أَيْن.

الأذبعه:

جبل ومركز إداري من مديرية مَبِين في شمال حَجّه ومن أعمالها. إليه يُنسب الشيخ علي مهدي الأذبعي، من مشائخ المنطقة في آخر القرن الرابع عشر الهجري. ومن بين قُرَى الجَبَل: السَّرُو، شُعْب الحَجُورِي، بني حَمَزَه، المِعْطَرِي، بيت العَارِب، بني بَارُوت، جبل الأذبعه، بني مُونس، سُوَاح، قلعة الحَنَس، الحَشْوَه، ذِرَاع بني طَلْحَه، ظَهْر بني دَيْبَه، وغير ذلك.

أدد:

بالفتح. بطن من كَهْلَان، هم بنو أدد بن زيد بن عمرو بن عريب بن زيد ابن كَهْلَان بن سبأ. أهم قبائلهم: طيء، مَذَجَج، مُرّه، الأشعريون.

أدد - بفتح فضم الدال - موضع غربي مدينة المُكَلَّأ، على خط الطريق الجبلية للذّاهب من قُوّه إلى منطقة بُوْر.

أذران:

بطن من بنو عُرَيْب بن جُشم بن حاشد - أنظر الاكليل ١١٦/١٠. يسكنون جبل قُدَم من بلاد حَجّه.

وبيت إدريس: قرية من ثلث مديرية
أَرْحَب في شمال صنعاء. تقع جوار
بلدة عَومَره.

أُدَمَات:

وبيت إدريس: من قَرَى العَنَسِيِّين
إحدى قُرَى مديرية ذِي السُّفَال وأعمال
محافظة إب.

أُدَم:

وحَازَة إدريس: قرية من رُبع هَمْدَان
في الغرب الشمالي من صنعاء.
ومحل إدريس: قرية من ربع
القَم، مديرية المُنِيرَة وأعمال محافظة
الحُدَيْدَة. سُمِّيت نِسْبَةً إلى إدريس بن
إبراهيم المبرعى من فقهاء القرن السابع
الهجري.

وآل الإدريسي: عائلة من أهل قرية
السيال في جبل الشَّمَائَتَيْن بالحُجْرِيَّة.
منهم محمد بن عبد الله الإدريسي
المتوفي سنة ١٩٩٨ م وكان عضواً
بالتنظيم الوحدوي الشعبي.

أُدَعَام:

وينو آدم: عائلته في آيس من سلالة
الإمام الداعي يوسف الأكبر بن الإمام
المنصور يحيى بن الإمام الناصر
أحمد بن الإمام الهادي، المتوفي
بصعده سنة ٤٠٣ هـ.
منطقة من مديرية الزَّاهِر في
الجَوْف. يُقام فيها سُوق أسبوعي
تقصده قبائل المنطقة. من محلاتها:
السَّلِيل، جَو المَلِيس، الحُصْن
الخارجي، الحُضْرَاء، الضَّجِيكَة.

أُدَمَه:

قرية صغيرة جوار بلدة مَسَوْرَة من
مديرية تَاطِع وأعمال محافظة البَيْضَاء.
فيها آل دِباش من مُرَاد.

إِدَمَا:

بكسر ه مُسَهَّلَة كأنها ياء وإمالة
الميم. عَقَبه في جبل العَرَعَر الواقع في

آل الأذول:

من قبائل منطقة البُئح في شرقي صَنْعَة .

بنو الأديب:

من قبائل بني مبارز في مديرية القَفْر، محافظة إب. سُمِّيَتْ بهم منطقة (بيت الأديب) وهي تضم مجموعة قُرَى صغيرة منها: شَعْبَان، الأَحْبُوش، نَجْد مَدْر، المِحْفَار، عدن رَحْمَيْن، مُصَيِّنَعه، الشَّجَّج، حَبَّانَه، شُعْب الشَّيخ، مَيْفَاء، شَطَّ أَثْبَه، الحمراء، القرية البيضاء، القرية السوداء، نَجْد مَهَاجِر، الأَسْبَال، وغير ذلك.

أديم:

بفتح الهمزة وكسر الدال. منطقة جنوبي تُرْبَة دُبْحَان. النِسْبَة إليها: أديمي. وممن نُسِب إلى المنطقة نذكر الأسماء التالية: (١) الشيخ عبده فارح غانم الأديمي. (٢) محمد سيف ثابت الأديمي المتوفي سنة ١٩٩٦ م وقد كان من رجال الأعمال والصناعة البارزين وأحد المساهمين في تأسيس البنك اليمني. (٣) رجل الأعمال محمد عثمان ثابت الأديمي صاحب مجموعة فنادق الأخوة، له مؤلفات منها كتاب «مكانة المرأة في الاسلام»

وجبل الأدمه: من جبال بَكِيل وهو المذکور في شعر الرَداعي الذي أثبتته الهمداني في كتابه «صفة جزيرة العرب».

أذهل:

لقب عائلته من أهل مدينة عَدَن. منهم عبده حسين سليمان أذهل، وهو رجل أعمال أُنتخب عام ١٩٥٢ م عضواً في مجلس عدن التشريعي كما تقلد مهام وزارة المالية في حكومة زين عبده باهارون. له كتاب «الاستقلال الضائع».

أذود:

جبل في وادي الضَّبَاب، بالقرب من طريق تَعِز الزاهبه إلى بلاد الحُجْرِيه. عِدَادَة من مديرية «صَبْر المَوَادِم» رغم قربه جغرافياً من مديرية «مَشْرَعه وجدنان». وإليه يُنسب محمد بن محمد أذود كاتب الإنشاءات في تعز في منتصف القرن الرابع عشر الهجري؛ كما يسكن المنطقة آل العُميرى.

آل الأذور:

قبيلة من عَنَس، يسكنون وادي زُبَيْد في جنوب دَمَار. وبيت الأذور: بلده وقبيلة في جبل بني مَوْهَب من مديرية كُحْلَان عَقَّار وأعمال محافظة حَجَّه.

بين مساقط أودية اليمن الأخرى. ومن باب المقارنه فإن مساحة مساقط وادي مَور، وهو من جهةٍ أخرى ميزاب اليمن الغربي، تقدر بحوالي (٧٥٠٠) كيلومتر مربع، ومساحة مساقط وادي بَنَّا (٥٩٠٠) كيلومتر مربع، ومساحة وادي مَذاب في الجوف (٢٧٠٠) كيلومتر مربع. بينما تُقدَّر مساحة مساقط وادي أذنه بحوالي عشرة آلاف كيلومتر مربع، وهي مساحة شاسعة تعادل مساحة لبنان تقريباً.

وأذنه: قريه في منطقة ثُمود، بالشرق الشمالي من وادي حضرموت.

أَرَاك:

منطقة بالجنوب الغربي من مدينة مأرب بالقرب من جبل البَلَق الأوسط الذي تنفذ منه المياه إلى سد مأرب. وَرَدَ ذِكْرُهَا فِي بَعْضِ النُقُوشِ المُسْنَدِيَّةِ وَمَا تَزَالُ تَحْتَفِظُ بِاسْمِهَا إِلَى الْيَوْمِ. وَهِيَ مَنطِقَةٌ تَسْكُنُهَا قَبِيلَةُ (آلِ طُعَيْمَانَ) مِنْ جَهَمٍ، إِلَّا أَنَّهُ بَعْدَ إِعَادَةِ بِنَاءِ سِدِّ مَأْرِبِ صَارَتْ هَذِهِ الْمَنطِقَةُ دَاخِلَةً فِي إِمْتِدَادِ حَوْضِ السِّدِّ، وَأَصْبَحَتْ الْمِيَاهُ تَحِيْطُ بِهَا كَمَا انْتَشَرَتْ فِيهَا أَوْبِيئَةُ الْمَلَارِيَا بِسَبَبِ مُسْتَنْقَعَاتِ الْمِيَاهِ، لِذَلِكَ انْتَقَلَ آلُ طُعَيْمَانَ إِلَى بَلَدَةِ (الزُّورِ) الْوَاقِعَةِ فِي لِحْفِ جَبَلِ الْبَلَقِ.

وكتاب «دعوة الى العلم الذي أهمله المسلمون» وغير ذلك. (٤) الدكتور منصور ياسين الأديمي، نائب عميد كلية التجارة والاقتصاد جامعة صنعاء. (٥) المحامي جمال الدين الأديمي أمين عام مُلتقى التجمع المدني، رئيس تحرير مجلة القسطاس.

والأديم: قبيل من حَوْلَانَ قُضَاعِهِ. قَالَ الْهَمْدَانِي: وَهَمِ الْأَوْسُوجُ وَالْأَحْوَالُ وَمَغْيَدُ وَنَاشِجِ وَالسَّائِغِ وَتَكْتَبُ.

الأذْمُور:

بطن من حضرموت القبيلة. قال الهمداني: وهم بالمسفله من حضرموت.

والأذْمُور: قريه في منطقة الظَّهْرَيْنِ من جبل الصُّلُوعِ.

أَذْنَه:

بفتحات. وادٍ كبير شرقي بني ضَبْيَانَ فِي حَوْلَانَ الْعَالِيَةِ. تَجْتَمِعُ إِلَيْهِ رِوَاغٌ سِيُولٌ: صُرُوَّاحٌ وَخَوْلَانُ الْعَالِيَةِ وَالْحَدَا وَقَاعُ جَهْرَانَ وَبِلَادُ دَمَارَ، وَبِلَادُ رِدَاعِ ثُمَّ يَصْبُ فِي حَوْضِ سِدِّ مَأْرِبِ. قَالَ الْأَسْتَاذُ يُوْسُفُ مُحَمَّدُ عَبْدِ اللَّهِ: وَوَادِي أَذْنَه (وَهُوَ أَدْنَتْ فِي النُقُوشِ الْيَمْنِيَّةِ الْقَدِيمَةِ) هُوَ أَعْظَمُ أَوْدِيَةِ الْيَمَنِ وَمِيزَابِهِ الشَّرْقِيِّ، وَتَشْمَلُ مَسَاقِطَهُ أَكْبَرَ مَسَاقِطِ

أَرَامِس:

بني حَكَم، الرُّبَيْرَات، حَبَّار، بني سليمان، قبائل حَسَان.

وممن انتسب إلى أَرَحَب نذكر: (١) سعيد بن قيس الأرحبي، صاحب راية هَمْدَان فِي صِفِّين، وكان من مشاهير أنصار أمير المؤمنين علي عليه السلام.

(٢) الحسن بن أحمد الهمداني، مؤلف كتاب «الإكليل» وكتاب «صفة جزيرة العرب». (٣) علي بن محمد رَدَمَان الأرحبي، كان من كبار مشائخ بكيل وأحد وزراء المتوكل القاسم بن الحسين المهدي، توفي سنة ١١٤٤ هـ وقبره في جَمَى المسجد الذي عمره بالروضه وهو المعروف بمسجد رَدَمَان، وهو جد المشائخ آل رَدَمَان المعروفين اليوم.

جد جاهلي، هو أرامس بن أضح بن عمر إبن الحارث ذو أصبح بن مالك بن زَيْد. قال الهمداني: إليه يُنْسَب كَثِيب يَرَامِس من ناحية عَدَن.

أَرَقَل:

بفتح الهمزة وسكون الراء وخفض التاء. قريه في الجنوب الغربي من مدينة صنعاء، تقع في السفح الشرقي لجبل عَيْبَان جوار قرية بيت بَوَس. يكثر فيها التين الشوكي. ومنها كان ينبع (غيل آلف) الذي كان يسقى صافية صنعاء قبل أن يجف الغيل.

أَرَحَب:

وأَرَحَب: حُصْن فِي جَبَل لَبْعُوس من يافع.

وأَرَحَب: من قُرَى الْمُفْلِحِي فِي يَافِع أيضاً.

وأَرَحَب: قلعته وبلده في جبل الحُصَيْن بِالضَّالِيع.

وأَرَحَب: قريه في وادي قَاعِدِه من وُصَاب العَالِي.

وأَرَحَب: قريه غربي جبل الأزد في رَازِح من بلاد صَعْدِه.

قبيلة ومديرية من أعمال محافظة صَنْعَاء. سُمِّيت بِاسْم أَرَحَب بن الدُّعَام بن مالك بن ربيعه بن الدعام بن مالك بن معاوية بن صَعْب بن دُومَان بن بكيل. تقع أرضها في شمال صَنْعَاء فيما بين جبال نَهْم شرقاً وجبال عِيَال يَزِيد غرباً، وهي قِسْمَان: زُهَيْرِي وذِيبَانِي. أما أهم قبائل بني زُهَيْر، فهي: زَنْدَان، عِيَال عبد الله، بني علي، شَاكِر، بيت مَرَّان. ومن بين قبائل ذِيبَان: عِيَال سَحِيم، بني مُرَّة،

بني أَرْض:

من قبائل سَرُو مَدْحِج في البيضاء، وهي المُسَمَّاة (بَنِير) على وزن (مَسُور). وكانت فرقه من هذه القبيلة قد إستوطنت حضرموت مع قبائل يافع جِلَّان منطقة القَطَن. وقد تَصَحَّفَ إسمهم (بنير) على أهل حضرموت فقالوا (بني أَرْض) وهو الاسم الذي اشتهروا به في وادي حضرموت؛ وصارت النِسْبَة إليهم: أَرْضِي أو لَرَضِي. وممن يحمل هذا الاسم نذكر: (١) الاستاذ صلاح الأَرْضِي المُعيد بكلية التربية والآداب في مدينة المُكَلَّا. (٢) الصحفي رائد محفوظ الأَرْضِي.

أَرْضَه:

قرية في بني مَطَر، قريب من سُوُق بُوَعان غربي صنعاء.

وأَرْضَه: من قُرَى بني النِمري في الحيمة الداخلية.

وأَرْضَه - أيضاً - قرية ذكرها الجَندي في كتابه السلوك. قال أنها قرية مشهورة تحت حصن ظُفْرَان من وصاب العالي. وهي غير معروفة اليوم وكان قد سكنها نفر من الفقهاء التَّباعيين، نِسْبَة إلى أحد أذواء جِمَيْر وهو ذِي تُبَع من كبار قبائل همدان.

أَرْغَد:

(شِعْب أَرْغَد). من الشِعَاب التي تسيل إلى منطقة العَبْر بحضرموت.

آل الأَرْقَب:

فخذ من الديَّاني، من المحاجر. يسكنون في منطقة نِصَاب (العوالق العليا سابقاً) في قريتي جِرَّان وعَلَيْجَمَان.

إِرْم:

بخفض الهمزة. منطقة صحراوية بالشمال الشرقي من مدينة عَدَن، فيما بينها وبين منطقة أُبَيْن. تقع في محاذة الساحل، وكانت تُعَرَّف في المصادر العريية القديمة باسم (إِرْم ذات العِمَاد)، ويقال لها اليوم (العِمَاد). وهي المنطقة التي كان يُنقل منها قديماً ماء الشرب إلى عَدَن.

أَرْمِيش:

وَادٍ في جزيرة سُقَطْرِي، عُثِر فيه على نقوش أثرية قديمة ومخربشات أرضية على صخر كبير تصل بحدود ربع كيلو.

أَرْوَد:

بلده في جبل العارضه من منطقة ذي سُقَال، أوردتها البُرَيْهِي في ترجمة

من مركز (السَيْف) تابع مديرية ذي السُّفَال، جنوبي مدينة إبّ.

أُزْيَاش:

قرية صغيرة تابعة لقرية بني مَزُود من بني حَكَم في أَرْحَب، شمال مدينة صنعاء. تقع جوار منابع وادي الخارد القادمة من أَرْحَب.

أُزْيَام:

منطقة في شرقي جبل صَافِر من بلاد مَأْرِب.

إُزْيَان:

بكسر الهمزة وسكون الراء. قرية وحصن في رأس جبل بني سَيْف العالي، من مديرية القَفْر وأعمال محافظة إبّ. تقع في غربي مدينة يَرِيم، وهي من القُرى الجميلة ذات الهواء المُعتدل والطبيعة الرائعة والأرض المعطاءة التي تُحيط بها الأودية مثل: شَيْعَان وهَبْرَان وَعَبْدَان وغيرها. وهي أودية تشتهر بزراعة البُن والموز وغير ذلك، كما كانت تشتهر قديماً بشجرة الوَرَس التي كانت تُستَخدم في صباغة الملابس.

والى إريان يُنسب بنو الإرياني الذين عُرفوا بالعلم في مختلف فترات التاريخ

الفقيه عفيف الدين عبد الله بن علي بن أحمد بن عمر الأرودي، المشهور بالطمّاج الحَوْلَانِي. وكان المذكور فقيهاً عارفاً دَرَسَ وأفتى، وتوفى سنة ٨٢٠ هـ.

أُزُوس:

بفتح الهمزة وسكون الراء وفتح الواو. بلدة خاربه في جبل الصُّلُو بالمَعَافر (الحُجْرِيَّة). منها أبو محمد عبد الرحمن بن أسعد الحَجَّاجِي. كان فقيهاً عارفاً تقياً، أخذ عنه جماعه، ووُلِّي قضاء عدن بعد إِبْن مِيَّاس، توفى سنة ٦٩٨ هـ.

والأروس (لُزُوس). قبيلة في وادي مَيْفَعَة، محافظة شَبْوَه.

إُزْيَاب:

بكسر الهمزة. جبل يُطلّ على نقيط سُمَارَه (صَيْد). يبعد عن مدينة يَرِيم جنوباً بنحو عشرين كيلاً. كان به قصر حميري قديم أشار إليه الأعشى في شعره. وإليه يُنسب مركز (إرياب) التابع لمديرية يَرِيم، ويضم بعضاً وخمسين قرية، منها: المَرَاجِب، كِتَاب، بَيْدَحَه، عُقَد، بيت عَبْسِين، وغيرها.

وإزْيَاب - أيضاً - بلدة من الكَلَاع ثم

وتصدّر للتدريس والإصلاح بين الناس .
توفي سنة ١٣٥٨ هـ . وأولاده نجوم لامعة
في مجال الزعامة والأدب والعلم ، وهم :
القاضي فضل بن علي الأرياني المتوفي
سنة ١٤١٨ هـ ، والمؤرخ العلامة الشاعر
الكبير مطهر بن علي الأرياني^(١) ، ثم
الدكتور عبد الكريم بن علي الأرياني^(٢) .
رئيس مجلس الوزراء . (٤) عقيل بن
يحيى بن محمد بن عبد الله الأرياني
المتوفي سنة ١٣٤٦ هـ وهو والد الشاعر
محمد بن عقيل الأرياني رئيس إتحاد
الأدباء والكتاب اليمنيين ، فرع تعز . (٥)
العلامة محمد بن يحيى بن محمد ابن عبد
الله الأرياني ، تولّى القضاء في مناطق
مختلفة منها المَحَادِر والشَّعْر ويَريم
والحُجْرِيَّة ، ثم تعين رئيساً للمحكمة
الشرعية الاستثنائية بصنعاء وتوفي سنة

الدكتوراه الفخرية .

(٢) ولد الدكتور عبد الكريم الأرياني في
حدود سنة ١٩٣٨ م . تلقى تعليماً فقهاً
ثم دَرس بأمريكا في مجال الزراعة
وحصل على درجة الدكتوراه ، وبعد
تخرجه تولّى مسؤولية مشروع وادي زَيْيد
فأحيا الوادي ثم تولّى وزارة التخطيط
فعمل على إنشائها وتنظيمها ، وتولّى
وزارة التربية والتعليم ورئاسة جامعة
صنعاء . ثم تولّى رئاسة الوزراء أكثر من
مرة ، وانتخب أميناً عاماً للمؤتمر
الشعبي العام .

اليمني . ومن مشاهيرهم : (١) العلامة
الكبير يحيى بن محمد بن عبد الله ابن
علي الأرياني ، المتوفي سنة ١٣٦٢ هـ
متولياً رئاسة محكمة الاستئناف
بصنعاء . (٢) العلامة محمد بن
يحيى بن محمد بن عبد الله الأرياني ،
تولّى القضاء في منطقة جُبِن من بلاد
رَدَاع ، ثم قضاء مَيْدِي من تهامة ، وتوفي
سنة ١٣٥٠ هـ ، ومن جُملة أولاده : عبد
الله بن محمد الأرياني المتوفي شهيداً
عام ١٣٨٥ هـ أثناء تولّيه وزارة الإدارة
المحلية . وهو والد السفير محمد عبد الله
الإرياني سفير اليمن لدى فرنسا . (٣)
العلامة علي بن يحيى بن محمد بن عبد
الله الأرياني ، وهو عَالِم جَمَعَ بين القَلَم
والدين والصلاح . تولّى القضاء في ناحية
وُصاب السافل ، ثم استقر في إريان

(١) مولده في أجواء عام ١٩٣٣ م . تلقى
تعليمه الأولى في اليمن ثم الجامعي في
القاهرة حيث تخرج عام ١٩٦٠ م من
كلية العلوم بجامعة القاهرة . عمل في
التعليم والإعلام ومصلحة الآثار . وهو
خبير باللغة اليمنية القديمة ، وله في هذا
المجال كتاب «نقوش مُسْتَدِيَّة
وتعليقات» . وفي مجال الشعر صَدَّر له
ديوان «فوق الجبل» وغيره . كما أن له
كتاب «المعجم اليمني في اللغة
والتراث» حول مُفردات خاصة من
اللهجات اليمنية ، وقد منحته جامعة
صنعاء - في عام ١٩٩٧ م - درجة

١٤٠٨ هـ. (٦) القاضي العلامة الرئيس عبد الرحمن بن يحيى الأرياني رئيس المجلس الجمهوري الأسبق واحد أبرز رجال الحركة الوطنية، وهو عالم وأديب وشاعر وله العديد من الأبحاث والدراسات الفقهية والأدبية، وقد توفي عام ١٩٩٩م ومن جملة أولاده: الوزير عبد الملك عبد الرحمن الأرياني وزير السياحة والبيئة - ٢٠٠١م.

أزاد:

جَد جاهلي، هو أزاد بن المصانع بن عمرو بن معدى كَرِب. إليه يُنسَب جبل (حَضُور بني أزاد) المعروف اليوم بجبل (حَضُور الشيخ) وهو الجبل المُشرف على حصن مدينة ثُلا من الجهة الغربية.

الأزارق:

مديرية كبيرة من محافظة الضالِع ومركزها ذي جلال، تبعد عن عاصمة المحافظة بنحو عشرين كيلومتراً. وهي منطقة زراعية تضم مجموعة وديان هي: وادي المِلاح ووادي مَخْران ووادي مَشُورَه، تنتج الطماطم والبطاطس والخيار والشَّمَام والحَبْحَب والليمون الحامض والحالي، كما تكثر في المنطقة أشجار العُلب الذي يُخرج الثمر المعروف بالدَّوْم وأشجار السقم والبَلَس والتَّوَلق والأثل. وقد إستفادت المنطقة من إقامة (سد النخيله) الذي شَيَّدته وزارة الزراعة وسعته التخزينية ٣٥٠ ألف متر مكعب، فقد عمل السد على إرواء ما لا يقل عن ١٥٠٠ فداناً،

قريه في كُسمَه من بلاد رَيَمَه وأعمال محافظة صَنْعَاء. تقع جوار سَوق الجُون.

الأزيم:

قريه في منطقة مُقْبِع من مديرية الشَّعير وأعمال محافظة إب.

والأزيم: من قُرَى بني الصُقَيْر في ضُورَان آنس. تقع جوار قرية صُبَاحه.

والأزيم: قريه بجبل السَّانَه في وُصَاب العالي. من محلاتها: ظَفار، ذي خُزَاع.

والأزيم: قريه صغيرة من قُرَى بني عُصَيْن في عُثمَه، وهي قريه من بلدة عَيْنان.

والأزيم: حُصن وبلده في بني مَهلهل من الحَيمة الداخلية، بالغرب

بانيها: أزال بن يقطن بن عابر بن شالغ بن أرفخشد.

وأزال: مركز إداري من مديرية الرضمة وأعمال محافظة إب. أهم بلدانه: قرية الأجلب محل سكن المشائخ آل الفرح، وقرية عمّار، وبيت سيّد محل سكن آل ضيف الله، وبيت البُدري.

الأزبود:

منطقة زراعية قرب «دار سَعْد» في حوض وادي لَحَج. عُرفت بالأزبود نسبةً إلى من كان يفلحها من أهل زُيد.

أزحم:

جبل في الطرف الشمالي من الصّالغ. كانت عليه طريق عدن القديمة إلى صنعاء وقد هُجرت، ويقال له حَيْيل أَزْحَم.

الأزد:

إحدى كبريات قبائل كَهْلَان. تُنسب إلى الأزد ابن العوث بن النبت بن مالك بن زيد بن عريب بن كَهْلَان. كانت منازلهم في منطقة مأرب وبعد انهيار سدّ مأرب المشهور تفرقوا في البلدان، فمنهم من سكن يثرب (وهم

كما أنه حقن المياه الجوفية ورفع منسوب الآبار وعمل على تحسين منتج المحاصيل الزراعية والحفاظ على التربة من الإنجراف.

وتجدر الإشارة إلى أن أسماء قُرى الأزرق الواقعة في الوادي الرئيسي هي: جبل العميرات، مَحْران، الذّنبه، المَصْنعه، الكايه، وعلان، دار مَطَاحِن، شِعب سواد، الحرف، الجَوْس، الذّزب، صِمعان، خَشَان، المِقْطَار، محور، لَكَمَة الرونه، الحبله.

وقُرى الأزرق الواقعة في وادي مَحْران هي: كلبان، ذى جلال، الديمه، مخران.

والقُرى الواقعة في وادي مَشَوْره هي: نَجْد، رادف، وعلان، بطيحه، الحبيل، الصلب، الحُصين، المَصْنعه، ركب الكحلّه، بيت اللّيمه، رَهْوَة الحناني.

والأزارق - أيضاً - مركز إداري من مديرية السّيّاني وأعمال محافظة إب. يقع في شرقي ذي السّفال.

أزال:

بفتح الهمزه. هو الإسم القديم لمدينة صنعاء. قيل سُميت نسبةً إلى

نسخة بمكتبة جامع صنعاء. أما إبراهيم بن أبي بكر، فقد كان طبيباً حكيماً وقد أودع تجاربه وعلمه في كتاب «مغنى اللبيب حيث لا يوجد طبيب، وكتاب «تسهيل المنافع» وقد طُبع الأخير عدة طبعات شعبية.

وينو الأزرق - أيضاً - من قبائل وادي الأهرجر في غربي جبل كوكبان. منهم العلامة عليان بن إبراهيم بن يحيى بن يحيى، من علماء القرن السادس الهجري.

وينو الأزرق: مركز إداري من مديرية بني سعد وأعمال محافظة المنحوت، يشمل مجموعة قرى منها: بيت التاجر، نجد هلال، اليمانيه، الرباط، السوداء، بني كعيم، المسجد، وغير ذلك.

والأزرقى: من قبائل الضاليع، يُنسبون إلى وادي الأزرق المذكور آنفاً، وهم فرعان: (١) أزرق السباعه وهم أصلاً من يافع بني سباعه. (٢) أزرق المرهبي المنتمون إلى حاشيد وبكيل.

الأزرقين:

منطقة في وادعة همدان، بالغرب الشمالي من مدينة صنعاء، على خط الطريق الذاهبه إلى عمران وصعده.

الأوس والخزرج) ومنهم من سكن الشام (وهم العساسنة آل جفنه ملوك الشام) ومنهم من سكن عمان (وهم العتيك، ولذلك يُقال لهم أزد عمان للفرقة بينهم وبين أزد سنوه الذين نزلوا جبال السراة بشمال الجزيرة العربية).

وهبط فريق منهم بتهامه إلى جانب شقيقتهم (عك) وسموا (أزد الجيش)، بينما أخذ بعضهم في الجبال المشرفة على تهامه، وسموا (أزد نجد). ولقبائل الأزد بقية إلى اليوم في جبال (زازح) غربي صعده، يسكنون جبلاً يحمل إسمهم: (جبل الأزد)، ومن محلاته: رأس الجبل، أرحب، غيلان، دهوان، بني مالك. كما أن منهم قبائل المهرة في الطرف الشرقي من اليمن.

بنو الأزرق:

من علماء تهامه في (آيات حسين). منهم الفقيه النحوى على بن أبي بكر الأزرق، المتوفي سنة ٨٠٩ هـ، وشقيقه إبراهيم بن أبي بكر الأزرق. وقد تقضت حياة على بن أبي بكر في الدرس والتدريس والإفتاء، وله مؤلفات منها كتاب «التحقيق الوافي في شرح التنبيه على مذهب الشافعي - خ» بمكتبة جامع تريم، وكتاب «نفائس الأحكام - خ» في الفقه والنحو، منه

الأزقول:

أهل دَيَّان (ديّاني) من العوائل العليا في مديرية نِصَاب، محافظة سَبُوه. أهم فروعهم: أهل على بن الأززم في المَتَّه، أهل الهَجْر، أهل الحسين ابن الأززم في خيران، أهل طَرْمُوم. ومن هذه القبيلة الشاعر الشعبي ناصر بن لززم الذي اشتهر في أواخر القرن الرابع عشر الهجري وقد جُمِعت أشعاره في ديوان مطبوع بعنوان «يقول بن لَزْزَم».

مركز إداري من مديرية سَحَار وأعمال محافظة صَعْدَه. يقع شرقي وادي عَلَاف.

الأزمره:

الأزهور:

مركز إداري من مديرية رَازِح وأعمال محافظة صَعْدَه. تسكنه فخاند من قبائل حَوْلَان إِبْن عَامِر. وأهم قُرَاهم: وادي أمير، طَلَان، المِقْران، صَنَعَان، تَجْدِير، الحُجيب، قُلَّة فراس، وغير ذلك.

أحد أحياء مدينة تَرِيم بوادي حضرموت. قال مؤلف إدام القوت: جاء في المشرح الروي عن بعض المشائخ أن حارة الأزمره هي المدينة القديمة ثم إتسعت عمارتها وهي تزيد وتنقص بحسب الولاة والأزمان والأمن والرخاء وضدها. وتقع شرقي الجامع ممتدة إلى الجنوب.

الأزَمَع:

والأزهور - أيضاً - مركز إداري من مديرية السَّبْرَه وأعمال محافظة إب. النسب إليه: زَاهِرِي. ومن بين قُرَاه: المَنْصُورَه، عَدَن الأزهور، الجَبَاح، تَرِيْد، حَبِيل المَرَام، الجَرْفَه، المَعْرَبَه، وغيرها.

بطن من حَوْلَان بن عامر بصَعْدَه. فيه الأفخاذ: مَرَان (في رَازِح)، الشَّمْر (منهم أمير صَعْدَه وملحقاتها أيام الملك على بن محمد الصُّليحي)، الكَرْب (غربي صَعْدَه)، يَعْلَى، الأَسْوُوق، الأَخْضُوض، الرُّغَاء، الأَجْبُول، أُخَيْل.

آل الأززم:

والأزهور: من قُرَى منطقة الحَيَاشين في مَقْبَنَه، غربي مدينة تَعِز. فيها وإِد مغيول.

من قبائل ذو حُسين بن عَيْلان. منازلهم في جبل بَرَّظ. وآل الأززم (لَزْزَم): فخيذه من قبائل

الأزبيود:

إسبيل:

جبل مشهور شرقي مدينة دَمَار بمسافة ٢٨ كيلاً. يرتفع عن سطح البحر بنحو ٣١٩٠ متراً. وهو جبل مليء بالآثار القديمة وفيه من القرى: حَوْزُور، هِجْرَة إسبيل، الأقمَر، جرف إسبيل، حَمَّة ذِياب، مَرَام، ساق الغُرَاب.

وتجدر الإشارة إلى أن في جبل إسبيل حَمَام طبيعي، أشار إليه الوَيْسِي في كتابه «اليمن الكبرى» قال: وَحَمَام إسبيل بالشرق من جبل اللّسي وهما حَمَامان بخاريّان لا ماء بهما، وإنما يُستحم بالبخار البُركاني الكبيرتي ويُستشفى بهما للحكّة.

وقد كانت هِجْرَة إسبيل مقصودة لطلبة العِلْم، وكان بها الفقهاء آل الضُّبعي وآل عز الدين. وإليها يُنسب الفقيه يحيى بن قاسم الإشبيلي المذكور في كتاب «أئمة اليمن» خلال الحديث عن حوادث عام ١٢٩٧ هـ.

الأسجاج:

قرية في مركز السُلَف من مديرية عُتْمه وأعمال محافظة دَمَار.

إسحاق:

جبل في منطقة جَرَانع من مديرية

بلده جوار سُوق الجُمعَة من مديرية المَخا وأعمال محافظة تَعِز. تقع شرقي خط الطريق الذاهبه من المَفْرَق إلى مدينة حَيْس.

أساس:

بفتح الهمزة. قرية في وادي سَرْ - بفتح السين - من مديرية القَطْن بحضرموت. تقع على مقربة من سُودَف - بضم فسكون ففتح - وهي من ديار العَوَامِر.

الأساعده:

قرية في منطقة القَفّاعه من مديرية شَرْعَب السّلام وأعمال محافظة تَعِز. تحمل محلاتها الأسماء التالية: القَلْبِعه، مَدْحِج، الحَرُور، المَسَانِج.

الأسالمه:

مركز إداري من مديرية وُصَاب السافل، محافظة دَمَار. يضم من القرى: هُدَامه، جبل مدّار، بيت الوادي، المَدِير، وادي العصاره، وادي عُقب، حلوب، وغير ذلك.

أسبب:

موضع في بني جرین، من جبل صَعْفَان في حَرَاذ.

مَاوِيه وأعمال محافظة تَعَز.

الهجري، وحفيده عبد الله بن محمد بن عبد الله إسحاق أحد قيادات البنك اليمني، ثم الإداري القدير علي بن أحمد إسحاق نائب رئيس مجلس إدارة المؤسسة العامة للإذاعة والتلفزيون، وكذا الشاعر والكاتب والدكتور الصيدلي إبراهيم بن محمد إسحاق.

وبنو إسحاق: قرية ومركز إداري من مديرية مَنَآخه في جبل حَرَاز ومن أعمال محافظة صَنْعَاء. كما أنه إسم مركز إداري من مديرية صَعْقَان في جبل حَرَاز أيضاً، ومن محلاته: وادي الماء، قرن كلح، قرن الصال، الحَومري، وادي عامر، الرِّبَاحي، قراعه، المَسِيل، الحَيْفَه.

وآل إسحاق: من قبائل آل قزعه، من عَبيده أْبْرَاد في مأرب، يسكنون وادي أْبْرَاد في غربي جبل صَافِر.

وجبل إسحاق: جبل في آنس من فروع جبل صُوزَان. إليه يُنسَب: آل السحَاقِي.

وآل إسحاق: قبيله في منطقة «ظلمين» من أعمال محافظة شَبَوَه.

وآل إسحاق: هو لَقَب لبعض الحسينيين أحفاد الحسن بن علي بن أبي طالب، وهم المنتسبون إلى إسحاق بن المهدي أحمد بن الحسن بن القاسم المتوفي سنة ١١٢١ هـ وقد اشتهر منهم عدد غير قليل من رجال الفقه والأدب والرياسة، أمثال العلامة إسماعيل بن محسن بن عبد الكريم إسحاق (ت ١٣٠١ هـ) وصنوه العلامة علي بن محسن إسحاق (ت ١٣١٦ هـ) وأمثال العلامة الأديب عباس بن علي بن أحمد إسحاق (ت ١٣٦٥ هـ) وصنوه العلامة محمد بن علي إسحاق (ت ١٣٧٩ هـ) وكذا العلامة عبد الله بن عبد الله بن أحمد إسحاق الذي تولَّى بلاد البيضاء في منتصف القرن الرابع عشر

وآل إسحاق: من القبائل القديمة بحضرموت. تقطن في هَيْنن والحجر بريدة الصَّيْعَر ووادي عِمِد، وقد عُرفوا بحب الاصلاح بين القبائل في نواحي حضرموت الوسطى، ويُعتبرون المستشارون دائماً لقبائل الصَّيْعَر. من كبارهم في عصرنا الشيخ عبد الله أحمد بن إسحاق أحد مشائخ مديرية القَطْن بوادي حضرموت وهو في ذات الوقت رئيس فرع المؤتمر الشعبي العام بالمديرية. كما أن منهم الكاتب الصحفي سعيد أحمد بن إسحاق.

والشيخ إسحاق: منطقة في مدينة عَدَن؛ تقع على مقربة من الروضة - القَلْوَعه.

الناس بالقراءات السبع وقصده الناس
من نواحي شتى.

الأسد:

جبل في غربي شرعب، يُشكّل في
أعماله مركزاً إدارياً من مديرية «شرعب
الرؤنة» وأعمال محافظة تعز. يشمل
مجموعة قرى منها: الجرف، هوب
الشيخ، العرش، المضيه، القليعه،
هوب المشبق، بيت الوعيرة، دار
الدهامي، بني راجح، نجد العويل،
القراعة، المطيلع، الراكزه، وادي
بكير، وادي عامر، النجيدين،
المهجام، الوطاه، الذراري،
الشراعب، الأقروض. وتسيل مياه
جبل الأسد إلى وادي حيس في تهامة.

وبنو أسد: من قبائل سُفيان، هم بنو
أسد بن سالم بن راشد بن سُفيان بن
أزحب، من بكيل. يسكنون مديرية
الجرف في شمال حوث ومن أعمال
محافظة عمران. قال الحجري: منهم
القاضي أحمد بن عوض الأسدي أحد
أمراء الجيوش في دولة الإمام
القاسم بن محمد الذي أُخرب حصن
ظفار ذيبيّن عام ١٠٢٣ هـ. كما أن منهم
بنو البحش الأسدي في حصن كحلان
من بلاد حبان وأعمال يريم. ومن هذه
القبيلة (بنو الأسدي) أهل مدينة عمران،

أسحر:

منطقة في وادي سُفيان، من مديرية
الجرف، شمالي مدينة حوث وأعمال
محافظة عمران.

وأسحر: من قرى الواعره إحدى
مناطق مديرية الحميدات في الجوف.

أسحم:

حصن في منطقة حبيّل جبر، من
مديرية ردقان وأعمال محافظة لنج.
يقع على مقربة من بلدة فدعه.

وبنو أسحم: من علماء وفقهاء
الجند بالقرن السابع الهجري. أشار
إليهم الجندی في كتابه «السلوك» ولهم
بقية في جبل حبيش كما أن منهم
الفقهاء القائمين اليوم على بعض
مساجد جبله.

وبنو أسحم: بطن من حضرموت
القبيلة هم بنو أسحم بن أحمد (الأكليل
٢ / ٣٧٨) لهم بقية إلى اليوم يسكنون
قرية بضه في وادي دوعن هم الباسحم
أو آل أبي الأسحم.

أسخن:

بفتح فسكون. قرية في جبل صعفان
من بلاد حراز، غربي متاخه. سكنها
العلامة محمد بن عبد الله اليعلوی
المتوفي سنة ٧٠٨ هـ، وكان من أعلم

ومن معاصريهم الصحفي علي بن مهدي الأسدي مندوب صحيفة الثورة بعمران. وبنو أسد: قبيلة ومركز إداري في جبل عُتْمه، غربي دَمَار. أفاد الحَجْرِي

أنهم يرجعون في نسبهم إلى قبائل سُفْيَان. وقد كانت منطقتهم تُعْرَف باسم «قلعة الحَقَّيبه» وهي قلعة أثرية حصينة، وقيمتها مُسَطَّحة تتوافر فيها المياه.

وآل أسد: من قبائل بني صُرَيْم من حَاشِد، قال الهمداني (الأكليل ١٠/

١٢٩): هُم بنو أسد بن مالك بن حرب بن وادعه بن عمرو بن عامر بن ناشج بن دافع بن مالك بن جُشم بن حَاشِد. وهم يسكنون اليوم في جبل المَحَابِشَه من بلاد حَجَّه، ومن معاصريهم: الشيخ يحيى بن ناصر الأسدي عضو مجلس النواب - ١٩٩٧ م رئيس فرع المؤتمر الشعبي العام بالشَّرْفِين - المَحَابِشَه.

وبنو أسد: من قبائل بني جُمَاعه في بلاد صَعْدَه. قال الهمداني (الأكليل ١/٣٥٢): ورؤساء رازح جميعاً آل البزي وآل الغلي بالغين المُعجمه. وفي الغلي بطن من جُمَاعه يُقال لهم: بنو أسد.

وآل الأسد: من مشايخ بلاد البُستان والحَيْمَه في غربي صَنْعَاء، لهم قرية

(بيت الأسدي) الواقعه في منطقة الجِدْعَان بالحَيْمَة الداخلية. كما أن منهم بيت في صَنْعَاء ومن هؤلاء الفنان الغنائي علي أحمد الأسدي.

وبنو أسد: قلعه وبلده في جبل حَجْر، بالجنوب الشرقي من المَحَابِشَه. فيها بيت العُوَيْلِي وكان قد سكنها بعض آل المُحْطوري، وهي جوار قرية الصَّايه.

وآل الأسد: قبيله وبلده في جبل بُعُوس من يَافِع.

وعِيَال الأسد: بلده وقبيلة تسكن جبل النُوْبَه من مديرية السَّلْفِيَه في بلاد رَيْمَه وأعمال محافظة صَنْعَاء. كما أن (عِيَال الأسد) بلده في جبل الأَبَارَه من مديرية كُسمه في بلاد رَيْمَه أيضاً.

وقَرْن الأسد: قريه كبيرة في منطقة العَرَش من بلاد رَدَاع، تبعد عن رداع جنوباً بغرب بمسافة ١٢ كيلاً. كان بها حصن قديم هو اليوم أطلال وخرائب.

الأَسْرَجَه:

جبل مقابل لمنطقة بني السِّيَاغ في الحَيْمَة الداخلية، غربي مدينة صنعاء.

الأَسْرُوع:

قبيله من رَدْمَان، لها بقيه في السُّوَادِيَه من أعمال محافظة البيضاء.

والأسروع - أيضاً - بطن من
السكايك، هم بنو سريج.

قرية صغيرة في بلاد الروس، جنوبي
مدينة صنعاء بمسافة ٣٠ كيلاً.

آل الأُسْطَى:

وقلعة الإسعاد: قلعه أثرية مطمورة
على رأس تلّ، تقع أعلا بلدة
(الإسعاد) الواقعة في منطقة بني دُهَيْم،
من مديرية «مغرب عَنَس» وأعمال
محافظة ذمار. وهي غربي دَمَار بمسافة
٤١ كيلاً.

من أهالي مدينة صنعاء. منهم رجل
الخير الحاج حسن قاسم الأُسْطَا،
المتوفي سنة ١٤١٧ هـ (١٩٩٦ م)،
كان يمتهن التجارة، ومن أعماله
الخيرية بناء جامع الأُسْطَى. كما أن
منهم المُربِّي الفاضل العزّي محمد
الأُسْطَى.

بنو أَسْعَد:

من قبائل ثُميس حَجُور في مديرية
«ظَلَيْمَه حَبُور» من أعمال محافظة
عَمْران، هم بنو أَسْعَد بن جُشم بن
حَاشِد. والشيخ عليهم هو ابن كامل
وإبن لطف الله.

وبنو أَسْعَد: بلده وقبيله في جبل
وَكَيْه من مديرية المَعْرَبه وأعمال
محافظة حَجَّه.

وبنو أَسْعَد: مركز إداري من مديرية
مَسُور وأعمال محافظة عَمْران. منه
قلعة النَّاصره وهجرة نَعْمَه.

وبنو أَسْعَد: مركز إداري من مديرية
الرُّجَم، محافظة المَحَويت. يضم من
القُرَى والحُصون: الموقرَّانه، عَزَّان،
بيت جميل، بيت لُقمان، بيت الفَيْل،
حَجَّال، وغيرها.

الإسعاء:

هو الاسم القديم لمدينة «الشُّحر»
في ساحل حَضْرَموت. قيل أنه كان
يُطلَق على أرضها لإسم (اللَّسه) لجفافها
وقحولة أرضها وضآلة النبت فيها رغم
الاحساء العديدة المحيطة بها، ومع
مرور الزمن حُرِّفت كلمة (اللَّسه) إلى
(اللَّسه) وذلك لشدة حرارة الشمس
بها أيام القَيْض، ثم حُرِّفت (اللَّسه)
إلى (الأسعاء) أو (الأسعى). ثم
حُرِّفت كلمة (الأسعاء) إلى (سُعاد) وهو
الاسم الذي يطلقه أهل الشُّحر على
مدينتهم وتزخر به أشعارهم الشعبية.
وفي وقت متأخر غير معروف أُطلق
إسم (الشُّحر) على هذا الميناء القديم.

محافظة إبّ، تُحيط به عدد من الأودية الخصبّة، وفي سفحه يقوم (جَرْف أسعد) المنحوت في الصخر ويحتوي بداخله على عُرف متكاملة بنوافذها وأبوابها وبتشكيل فني رائع .

وبنو أسعد: من فقهاء وُصَّاب في القرن السابع الهجري، ينتهي نسبهم إلى الأشاعر وهم من بني يحيى (اليحيويين) الساكنون في بلد حَمِير .

وَحَرَابَة آل أسعد: قرية في نواحي القطن بوادي حضرموت. تقع على مقربة من قرية حَذِيه .

الأسقع:

لقب الشيخ العلامة محمد بن عبد الرحمن الأسقع العلوي المتوفي بمدينة تريم في شوال عام ٩١٧ هـ .

الأسلوم:

من قبائل لَحَج يقطنون في قُرى (عَبْرَ الأسلوم) الثلاث، والبعض في جبل جُحَاف بالضالع . وهم سلميون من ذي سَلَمَه ومنهم العلامة الشيخ أحمد بن علي السالمي، من علماء القرن الرابع عشر الهجري .

والأسلوم: مركز إداري من مديرية حَزَم العُدَيْن وأعمال محافظة إبّ .

وبنو أسعد: مركز إداري من مديرية حُقَاش، محافظة المَحَوِيَت، أهم قُراه: بيت الجَلال، صَبِيح، شُعب، صَنَعَه .

وبنو أسعد: مركز إداري واسع من مديرية جبل الشُّرق في آيس، محافظة دَمَار. يبعد عن دَمَار غرباً بشرق بمسافة ٨٥ كيلاً. ويضم مجموعة قُرى أهمها: أثَبه حيث توجد مساكن الفقهاء بني اللَاحِجِي، وبيت البَارق، وبني عَشْكَر، وبني صَبِير، والمِخلاف، وغير ذلك. وإليه يُنسَب الفقيه المُفسِّر محمد بن عبد الله الأَسْعَدِي، من علماء القرن الرابع عشر الهجري، وكذا العلامة المحقق علي بن محسن بن هادي الأنسي الأَسْعَدِي المتوفي سنة ١٣٥٧ هـ، وقد كان يجمع بين التدريس والقضاء في أماكن عديدة منها المَحَوِيَت وشَهَارَه، وهو الوالد الأكبر للأستاذ عبد الوهاب بن أحمد بن علي الأنسي الأمين العام للتجمع اليمني للإصلاح .

وبنو أسعد: مركز إداري من مديرية حَزَم العُدَيْن. أهم قُراه: الجَاهلي، الرِّزَاعِي، الجَبَل، وادي النَّجْد، بني مَلِك، الرِّبَادَه، وغيرها .

وجبل أسعد: جبل شامخ شرقي بلدة إرِيَان من مديرية القَفَر وأعمال

أَسْلَع:

السَّلْفِيَّة في بلاد رَيْمَة وأعمال محافظة
صَنْعَاء .

والأَسْلَاف: قرية شرقي كَبُود من
مديرية وُصَاب العالِي في الغرب
الجنوبي من دَمَار .

والأَسْلَاف: موضع في جبل بني
عُوَيْر من مديرية سَحَار وأعمال محافظة
صَنْعَاء .

والأَسْلَاف رُيَيْد: قرية بالصَّالِح .

قرية في منطقة السَّلْف من مديرية
صُورَان آيس وأعمال محافظة دَمَار .
يُقام بها سُوق مشهور تقصده قبائل
آيس، وقد جاء ذِكْرُه في كُتُب التاريخ
وخاصةً في حوادث عام ١٣٠٩ هـ -
أنظر: أئمة اليمن وكتاب حوليات
يمانية .

الأَسْلَاف:

أَسْل:

بفتحات. قرية في وادي خَضِر من
مديرية حَوْلَان العالِيه، في مشارق
صنعاء بمسافة نحو ٤٥ كيلاً .

وأَسِل - بفتح فكسر - وادٍ في مديرية
الضَّفراء، شرقي مدينة صَنْعَاء . فيه قُرى
وزروع وأعناب، ومسايله تهريق إلى
الجَوْف . قال إسماعيل بن علاء
الهمداني:

لنا عَارِضٌ بالغَيْل أو خَيْلِه
وأخر شعث الخيل تطلع من أسيل

أَسْلَم:

فتح الهمزه واللام . بطن من
حَاشِد، هم بنو أَسْلَم بن عَلِيَّان بن
زيد بن عُرَيْب بن جُشَم بن حَاشِد . بهم
سُمِّي (جبل أَسْلَم) في شمال غرب

قرية شمال مدينة يَرْيَم بمسافة نحو
كيلين، تقع على المحجَّه إلى مدينة
دَمَار . وهي مبنية على أكمه يصعب
الصعود إليها كثيراً وهي في الحقيقة
تُشبه القِلاع أكثر مما تُشبه القُرى،
وأسفلها يقع (تجدد الأسلاف) في جبال
وعره ومسالك صعبه وفيه سد قديم .
كما يُنسب إليها (باب الأسلاف) الذي
ذكره الهمداني ضمن أبواب مدينة ظَفَّار
جَمَيْر .

والأَسْلَاف - أيضاً - قرية غربي
مدينة جَبَلَه . إليها يُنسب ولي الله
الشيخ حسين بن إبراهيم الأسلافي،
ونجله الشيخ العلامة الأديب محمد بن
حسين الأسلافي . وهما من علماء
القرن الثاني عشر الهجري .

والأَسْلَاف: مركز إداري من مديرية

مالك بن زيد بن العَوْتُ، يسكنون بلاد المَحْوَيْت.

وآل أسلم بن أحمد: بطن من قبائل قَيْفَه في بلاد رَدَاع، قال الحجري: وآل أسلم بن أحمد منهم آل مَحْن يَزِيد أصحاب جُرْعُون، منهم الحَطَّيْمَه وآل عامر شمالي رداع وآل مسعود وآل سند والزُوب واللخافير وآل الجوف شرقي رَدَاع والظُهره والزُبره بدو في شمال قيفه والمساعده بدو في عَزَان وآل أبو صالح حَوْل رَدَاع وهم من أصحاب الذَّهَب وبقية آل أسلم أصحاب جُرْعُون.

بنو إسماعيل:

جبل ومركز إداري من مديرية مَنَاحَه في حَرَاز وأعمال محافظة صَنْعَاء. يقع في شمال جبل مَسَار ومتوسط إرتفاعهما ثلاثة آلاف متر من سطح البحر. ومن بين قُراه: الجَمِيْمَه، الحُصن، الشَّرَف، الظُّهَار، بني عَطِيَه، المُذابه، ظَبِيَه، شِرْيَاف، بني بِشْر، قرية الجبل. وتسيل مياه جبال بني إسماعيل إلى وادي سُرْدُد في تهامه.

وآل إسماعيل: من العلويين الحضارم، ينتسبون إلى إسماعيل بن أحمد بن علوي من آل العيدروس. أما

حَجَّه. وهو مُديرِيَه تَضُم قُرَى لثلاث مراكز إدارية: أسلم اليمن، أسلم الوسط، أسلم الشَّام. ومن بين هذه القُرَى: الفُضْل، المَحْصَم، الجَرَايب، بني الرِّخِم، المَعْرَه، المُخَيَّر، المَنَازِر، القاهرة، المَرِير، بني مَكِين، بني جَرَبَان، حَمَام أسلم الواقع على بعد ٢٠ كيلومتراً شمال عبس في تَهَامَه. وممن نُسب إلى جبل أسلم من المتأخرين: الشيخ العلامة محمد بن مَشْعُوف الأسلمي المتوفي سنة ١٤١١ هـ وقد كان عضواً فاعلاً في جماعة الأخوان المسلمين ومن دُعَاة السُّنَّه، كما كان عضواً في أغلب المجالس النيابية، ثم ولده القاضي يحيى بن محمد الأسلمي رئيس محكمة بني الحارث - ١٤٢١ هـ.

وبنو أسلم - بضم اللام - بطن من قُضَاعه بن جَمِير، إليهم يُنسب (جبل أسلم) أحد جبال الظَّاهر في الغرب الجنوبي من صَعْدَه، وهو جبل تقع في سفحه قرية المَلاحيط التي تسكنها قبائل من حَوْلَان ابن عامر. ومن فروع أسلم قُضَاعه: نَهْد وجُهينه وسَعْد وهُدِيم.

وأسلم بن الحارث: بطن من آل الفَيَّاض، هم بنو أسلم بن الحارث بن

بأعجب النقش وملون ومُذهَّب مع الزخرفة المدهشة العجيبه، ويُسمى هذا المسجد (مسجد العَبَّاس) ويجنبه بئر من ذوات الآثار مُقَضَّضه من رأسها إلى أسفلها.

(آل بن إسماعيل) فهم المنسوبون إلى إسماعيل بن إبراهيم بن عبد الرحمن السقاف.

وآل إسماعيل: فَرَع من آل المُؤَيَّد أهل صعده، يسكنون قرية «دار زَيْد» قُرب ضَحْيَان.

أَسْنَم:

جبل جنوب بَاقِم في محافظة صَعْدَه.

والاسماعيليه: من قُرَى الخِضارِيه إحدى قبائل الفَحْرَاء في مُديرية بَاجِل، محافظة الحُدَيْدَه.

بنو الأسود:

بطن من السَّكَايِك. كانت لهم رئاسة على بلاد الجَنْد أول الاسلام، وعليهم نزل مُعَاذ بن جَبَل مُوفداً من الرسول ﷺ فأكرموا وفادته، واستعان بهم على بناء مسجد الجَنْد الأثري.

الأَسْمَال:

وادي وقريه في جبل كُهَال أحد جبال ضُورَان آيس. يقعان بجوار هجرة الفَاضِلِي.

وبنو الأسود - أيضاً - بطن من ذِي رُعَيْن وهم الأسوديون، قال الهمداني هم ولد الأسود بن ثُمَامه بن مُنَّبَه بن جَحِير بن قَاوِل.

الأَسْمَر:

جبل قريب من هَيْتَن في جنوب القَطَن بوادي حضرموت.

أَسْنَف:

وآل الأسود: عشيره من آل سعد في وادي حَبَّان، محافظة شَبْوَه. وهم ينطقونها: (هل لَسَوْد)، وينقسمون إلى الفروع التالية: آل بابكر في القَوَيرَه، آل عمر في الحَمِيرَا، آل جَسَار في عَرَم، آل الخدر في عمد، آل عُنَيْمَان في العجرباء.

قريه في «اليمانيه السُّفْلَى» من مديرية حَوْلَان العالیه، شرقي مدينة صنعاء بمسافة ٤٠ كيلاً. تقع بالغرب من مدينة جَحَّانَه. من ساكنيها: آل دُهَمَش وآل عيناء، وبها مسجد أثرى بني بأحجار البَلَق الضخمه والمصنوعه في غاية من الدقة، كما أن سقفه منقوش

من مديرية المَوَاسِط وأعمال محافظة
تَجز. تقع جوار بلدة بني منصور، ومنها
الصحفي نبيل طاهر الأسدي.

الأشَابِط:

قبيلة مشهورة تسكن في جبل (رَيْمَه)
الواقع في الجنوب الشرقي من الحُدَيْدَه
بمسافة ٧٠ كيلاً، واليهم يُنسَب الجبل
فيقال (رَيْمَه الأشابط) للتفريق بينه وبين
المناطق الأخرى التي تحمل إسم
رَيْمَه.

أَشَار:

قرية في جبل الهَاوِس من مديرية
السَيَّانِي وأعمال محافظة إب.

والأشَار: من قُرَى جبل الأَزَارِق في
الضَّالِج.

الأشَاعِر:

قبيلة مشهورة معروفة إلى اليوم
تسكن جبل راس وزَيْد والسُّهول
الموازية لشرْعَب ومَقْبَنَه. وهي من ولد
الأشْعَر بن أَدَد بن زيد بن يَشْجُب بن
عُرَيْب بن زيد بن كَهْلَان بن سبأ. وقد
تفرعت عنها بطون عديدة أشهرها:
الجُمَاهِر، نَاجِيَه، الحَتِيك، بُرْع،
مَجِيد، بِجَيْلَه، عَامِر، نَاعِم، نَاج،

وَأَل الأَسْوَدِي: عشيره من المَعَافر،
منهم الكاتب الأستاذ أحمد قائد
الأَسْوَدِي عضو مجلس شوري حزب
الاصلاح. كما أن منهم طارق
الأَسْوَدِي نائب مدير معهد الميثاق
التابع للمؤتمر الشعبي العام.

وَأَل الأَسْوَدِي: من قبائل الأَجْعُود
في رَدَقَان، منهم بيت رُضْوَان في قرية
الخاله.

والجبل الأسود: من سلسلة جبال
بني جُمَاعَه في الغرب الشمالي من
صَعْدَه.

والدَّرَب الأَسْوَد: قرية لقبيلة ذي
مُوسَى في بَرَط.

الأَسِي:

هو جبل اللُّسِي في الشرق الشمالي
من مدينة دَمَار.

أُسَيْد:

بطن من حَوْلَان ابن عامر في بلاد
صَعْدَه. لهم تاريخ مستقل بعنوان «الدُّر
التَّضِيد في أنساب بني أُسَيْد» من تأليف
أبي بكر بن أحمد بن دَعْسِين الزَّيْبِدِي
المتوفي سنة ٨٤٣ هـ، جعله ذِيلاً على
كتاب جده في أنساب بني أُسَيْد.
وَأَكْمَه أُسَيْد: قرية في جبل قَدَس

حَمَّاد، شِهْلَه، الرَّكَب.

الأشايه:

وقد شاركت قبائل الأشاعر في نشر الاسلام في اليمن، وهم الذين كَسَبُوا لليمن ثناء النبي ﷺ حيث جاء في الحديث (جاءكم أهل اليمن أرق أفئدة وألّين قلوباً، الايمان يمان والحكمة يمانية). كما شهدوا فتح مصر وكانت خطتهم جزءاً من خطة المعافر. ومن مشاهيرهم: الصحابي أبو موسى الأشعري وأخويه، وكذا أبو الحسن بن علي الأشعري صاحب المذهب المشهور الذي تُنسب إليه فرقة الأشعريه، ومنهم العلامة أحمد بن محمد الأشعري مؤلف كتاب «التفاحه في علم المساحه» وهو من علماء القرن السادس الهجري.

قبيله وبلده من قُرَى اليوسُفيين في جبل القبيظه.

الأشياء:

بطن من حضرموت القبيله. بهم سُميت مدينة شبام، ومن بين فروعهم: آل هزبل وآل فهذ وآل الحارث.

الأشبَط:

بفتح فسكون ففتح. منطقة في شرقي مدينة تعز. منها علي بن عبد الرحمن الأشبَط أحد مشرفي وأخصائي هيئة الآثار بصنعاء. وبيت الأشبَط: قريه لقبيلة بني فَلَاح من الحدا في شمال ذَمَار.

الأشاني:

أحد وديان جبل صَبِر المطل على مدينة تعز. وهو من الوديان الجميلة النزه.

الأشبوط:

مركز إداري من أعمال جبل المقاطره في بلاد الحُجْرِيه. أهم قُرَاه: الرُقْد، القَرَاهده، المصمنه، السوداء، المِسْوَاد، الهَوَيْشه، النهيره، الحَمراء، الفقيهيه، الصُبْرِيحه، المشراح، وغير ذلك.

الأشاوله:

قبيلة تسكن بين الحموم في نواحي شَحِير وَعَيْل باوزير من ساحل حضرموت. وهم من قبائل يافع التي سكنت حضرموت.

والأشبوط - أيضاً - منطقة في جبل بَحْرِي من بلاد العُدَيْن، تشمل مجموعة قُرَى صغيره.

بنو الأشج:

من أهل شَبَامِ جَمِير. منهم يوسف بن أحمد بن الأشج الذي تولى رئاسة الدعوة الاسماعيلية باليمن في عهد الحاكم الفاطمي، وكان يدعو إليها سرّاً حتى دنت وفاته واستخلف على الدعوة بعده سليمان بن عبد الله الزُّواحي.

أشجور:

مركز إداري من مديرية مَآوِيَه وأعمال محافظة تَعِز. أهم بُلْدَانَه: العَيْنين، حَبِيل الرُّوس، الهَشْم، وادي الدار، قرن عُرَيْق، جبل سَيْلان.

بنو الأشخر:

من قبائل الحَشَابِرِه في تهامة. لهم قرية تُعْرَف باسم (محل الأشخر) عِدَادَهَا من مديرية الزَيْدِيَه، وقد خَرَج منهم علماء كبار أمثال الفقيه المُحَدِّث محمد بن أبي بكر الأشخر المتوفي سنة ٩٩١ هـ، له مَنَظُومَه في «أصول الفقه» ومنظومه في «رجال الحديث» كما أن له فتاوى فقهية مشهورة ورسائل أخرى.

الأشراع:

قرية لقبيلة الشُعَف في وادي حَبّ. من أعمال محافظة الجَوْف.

الأشراف:

عشائر تنحدر من سلالة الإمام عبد الله بن حَمَزَه، يتوزعون بالقرب من مدينة مأرب ومعظم نواحي الوادي الذي يتأخم السَدّ، كما يسكن البعض في منطقة غَيْل مُرَاد بالجَوْف والبعض في دَرَب حَرِيب. من متأخريهم في مأرب الشريف مبخوت بن عُبُود.

والأشرف: مركز إداري من مديرية ذِي السُّفَال وأعمال محافظة إبّ، يضم من القُرَى: المَطَاجِن، مَنُوَه، الجامع، الرُّشَيْدِيَه، الفَجْرَه، الأَعْدَان، وغير ذلك.

والأشرف: مركز إداري من مديرية شَرْعَب الرُّوَنَه، محافظة تَعِز. أهم بُلْدَانَه: وادي مَدْجِرَه، وادي الجَدّ، الجَرَاوِر، المَدَوَّرَه، السُوِيْدَاء، القرية البيضاء، نَجْد الحَدَاد، وادي محمد، وادي هارون.

والأشرف: قرية في وادي عَضْرَان من بني حَشِيْش. فيها طائفه من آل الوَزِير.

التالية: جَزَف ذِي نُؤْبَه، الحَجَر الخضراء، مَزَاهِر، الحُصْن الأسود، جَزَف العِنَب، صِحَّان، دُور، قُوف المَحَاقِرَه.

ذِي أُشْرَق:

قرية كبيرة أعلا وادي (نَحْلَان)، من مديرية السَّيَّانِي وأعمال محافظة إب. ينطقونها اليوم بدون أَلِف (ذِي شِرَاق) وهي على مقربةٍ من مدينة (جِبْلَه) ويُشْرِف عليها - من شمالها الغربي - حصن التَّغْكِر. قال القاضي محمد بن علي الأكوخ: هي بلدة جميلة نزهه، كانت تُشغَل مَرَكز قَضَاء، لذا يَمَمها أرباب الصنائع ورواد العِلْم؛ فُنسِب إليها عدد غير يسير من حَمَلَة العِلْم وقالة الشُّعْر، منهم أحمد محمد الأَشْرَقِي شاعر الملك المُعِزِّ إِسْمَاعِيل بن طغتكين الأيوبي، ومنهم العَلَامَة قاضي اليمن مسعود بن علي بن المسعود الأَشْرَقِي المتوفي سنة ٥٩٠ هـ وكان بينه وبين الإمام عبد الله بن حَمَزَة مراسلات في مسائل أصول الدين وغيره.

آل الأَشْرَم:

من قبائل بني مَطَر في غربي صَنْعَاء. وآل الأَشْرَم - أيضاً - فخيذه من آل

والأَشْرَاف: قرية في بني مَلِيك من جبل مَلْحَان بالمَحْوِيَت.

والأَشْرَاف: بلدة في منطقة الخلفيه من مديرية بَاجِل، محافظة الحُدَيْدَه.

والأَشْرَاف: من قَرَى الرِّكَب في رَيْد.

الأَشْرَس:

بطن من كِنْدَه. مساكنهم في حَضْرُمُوت. ومن فروعهم: السَّكُون، السَّكَايِك، الصَّدْف، تُعْيِب.

أَشْرَع:

(ذِي أَشْرَع). قرية أثرية ذات قُصُور وحُضْرَه جميلة في منطقة سَوْدَان من مديرية الرُّضْمَه وأعمال محافظة إب. تقوم على وادي سَبَّان المشهور ويجوارها الطريق الذاهبه من يَرِيم إلى الرُّضْمَه ثم إلى حَمَّام دَمْت. وهي محل مساكن المشائخ آل صلاح كما كان فيها مولد المؤرخ الكبير محمد بن أحمد الحَجْرِي مؤلف كتاب «مجموع بُلدان اليمن وقبائلها» وذلك في أجواء عام ١٣٠٧ هـ وقد عاش بداية حياته في بلدة الدَّارِي القريبة من هذه القرية قبل انتقاله إلى صَنْعَاء. وتجدد الاشارة إلى أن محلات القرية تحمل الأسماء

قَزَعَه، إحدى قبائل عَبِيدَه في وادي
أَبْرَاد، محافظة مأرب.

الأشعاب:

بلده في جبل الأَعَابِرِه من بلاد
الْمَبِيَّطَه.

والأشعاب: من قرى بني عَوَاض
في جبل العُدَيْن.

والأشعاب: بلده في العاقبة السُفْلَى
من بلاد قَرَع العُدَيْن.

والأشعاب: قرية صغيرة من بني
سَرَحَه في المَحَادِر.

الأشعب:

قرية في جبل الأَعْرُوق من المَبِيَّطَه،
فيها آل العُلابِي.

آل الأشعث:

من مشايخ منطقة حِجْرِيَج في مديرية
الشُّحْر بحضرموت. ينحدرون من
سُلَالَة الأشعث بن قَيْس الكِنْدِي، أمير
كِنْدَه في الجاهلية والاسلام والمتوفي
سنة ٤٠ هـ.

أشعر:

قرية في بني أْبَجْر من بلاد
المَحْوِيَت، تقع جوار بلدة القُرَانَه.

وينو الأَشْرَم: مركز إداري من
مديرية ضُورَان وأعمال آيس، محافظة
دَمَار. من محلاته: البَرَار، الضلعه،
وادي حَيْد، المَوْقِر، حَمَام سِيَان،
الحُمْرَه، وغير ذلك.

وقلعة الأَشْرَم: حصن وبلدة في بيت
قُدَم من مديرية شِرس وأعمال محافظة
حَجَّه.

الأشروع:

جد جاهلي هو الأشروع بن مَثُوب
الأكبر بن عُرَيْب بن زُهَيْر بن أَيْمَن بن
الهُمَيْسَع. قال الهمداني أن بنوه قبيلة
دَخَلت في الكَلَاع، وأضاف مُحَقِّق
الإكليل: والأشروع معروف حتى
اليوم، وإليه يُنسَب وطن الأشروع في
سافلة الكَلَاع من العاقبة السُفْلَى.

آل الأشطل:

من قبائل آل ذَيْبِيب حِمَيْر في وادي
مَيْقَعَه من أعمال محافظة شَبَوَه. إليهم
ينتمي السفير الأستاذ عبد الله الأشطل
سفير اليمن لدى منظمة الأمم
المتحدة.

الأشظوب:

بلده في وادي قَرَوَى من بلاد

عِرّه» بالشمال الغربي من بلدة «الجُمعَه»
عاصمة المديرية على بعد ثلاثة
كيلومترات.

والأشقرى: جبل بجوار مدينة
صَعْدَه، وهو جبل أسود ممتد من
الشرق إلى الغرب وداخل في جبل
أيض إسمه هَيْلَان.

آل الأشقص:

عائله من أهل مدينة حُوْث،
ينحدرون من سلالة الحسين السبط بن
علي بن أبي طالب.

آل الأشكل:

عشيره من آل النَّاشِري أهل وادي
مَوْر في تَهَامَه. بَرَز منهم عدد من
رجالات الفقه والتصوف أمثال
يوسف بن علي الأشكل (من أعيان
القرن السابع الهجري) والفقيه
محمد بن أبي بكر الأشكل (ت بعد
٨٢٠ هـ) والأخير هو الذي بني مسجد
بني الأشكل في قرية النَّاشِريَّة بوادي
مَوْر.

الأشل:

لقب الأمير يوسف الأصغر بن
القاسم جد آل عَامِر وآل الأملحي أهل
صَعْدَه.

والأشعر: هم قبائل الأشاعري في
تهامه، من ولد الأشعربن أدد بن
زيد بن عمرو بن عُرَيْب بن زيد بن
كهلان بن سبأ.

آل الأشعَف:

قبيلة تسكن وادي الجَزْع من منطقة
حَبِيل جَبْر في رَدْقَان. وهم فَرْع من
العبدلي أو أهل عبد الله.

الأشعُوب:

بطن من قبائل حِمَيْر، هم بنو
شَعْبَان بن عمرو بن قَيْس بن معاوية بن
جُشَم. نَزَلت فرقة منهم بالشام ومصر
أيام الفتوحات، ولهم بقية إلى اليوم
في جبل العُدَيْن والمُدَيْخِرَه وبلاد
المَعَافر والضَّالِع. وبهم يُعرَف (جبل
الأشعوب) في العُدَيْن، وكذا (منطقة
الأشعوب) وهي مركز إداري من مديرية
المُدَيْخِرَه، ولكمة الأشعُوب في منطقة
الحُصَيْن بالضَّالِع، وقرية الأشعوب في
سائلة قُرَاضَه بجبل الضُّلُو، وأشعُوب
دُبْحَان، وأشعُوب سَامِع، وأشعُوب
المعلاطه في مَقْبَنَه، وغير ذلك.

الأشقر:

حصن في قَبلي بني قُشَيْب من جبل
الشَّرْق وأعمال آيس. يقع جوار «قَرْن

الأشْلُوح:

المَصْنَعَة، يَنْد، بني الشِّرَاعِي،
المُؤشَات، ضُلْعَة الأمير، بيت الطيَّار،
ضُلَاع، غَيْل الجَتَم، المِضْبَوَاجِي، وغير
ذلك. وَيُنْسَب إلى بلاد الأشْمُور:
الكاتب الصحفي مُظَهَّر الأشْمُوري
رئيس تحرير صحيفة «الرياضة»

(عَدَن الأشْلُوح). منطقة من مديرية
السِّيَانِي وأعمال محافظة إبّ. تقع فوق
وادي نُخْلَان من جهة الشرق.

أشْمَح:

الأسبوعية وأحد أبرز المحررين
بصحيفة الثورة، وكذا الصحفي علي
الأشْمُوري سكرتير صحيفة الثورة
والمُترجم برئاسة مجلس النواب.

قرية من مركز مُنْعح الأعلا من
مديرية النَّادِرَة وأعمال محافظة إبّ.
تقع جنوب مدينة السُّدّه بمسافه يسيرة،
قال القاضي محمد علي الأكَوع: وهي
إحدى جِنَان وادي بَنَّا حيث تحفها
المياه والخُضرة، ومن ساكنيها آل
العَامِرِي.

والأشْمُور: قرية صغيرة في مركز
السَّانَة، من أعمال وُصَاب العَالِي.

أشْمُوس:

وإِد ومركز إداري من مديرية شَرْعَب
السَّلَام وأعمال محافظة تَعِز. النِسْبَة
إليه: شَمَاسِي ونذكر ممن نُسِب إليه:
المحامى محمد عبد الوهاب
الشماسي.

أشْمَس:

قرية جوار مَيْفَعَان من بني سُوَيْد في
مديرية مَجْز وأعمال محافظة صَعْدَة.
وهي من ديار قبائل بني جُمَاعَة.

والأشْمُوس: من أعيان وادي حَجْر

الأشْمُور:

بحضرموت. قال مؤلف الشامل: وفي
شهر المحرم سنة ٩٤١ هـ استقل
بولايتها (يقصد وادي حَجْر) الأشْمُوس
بموالاة من الشيخ عثمان بن أحمد بن
محمد العمودي والي بَصْه.
والأشْمُوس هؤلاء من جَمِير من
البابحر وقد ذكر صاحب القول الأغر
في مناقب المشائخ آل محمد بن عمر

جبل غربي مدينة عَمْرَان بمسافة ٢٢
كيلاً، يتصل من الجنوب بجبل حَضُور
الشيخ، ومنه تمر الطريق الاسفلتية
الذاهبه إلى كُخْلَان عَفَّار ثم إلى مدينة
حَجَّه. يُشَكَّل في أعماله مركزاً إدارياً
من أعمال محافظة عَمْرَان يضم من
القُرَى: جِلْمَم، الدَّزْب، شَمْر، بيت
العَسْرَة، الأَفْقَر، العَسَم، بيت حَوْتَر،

(بيت الأشول) عِدَادُهَا مِنْ مَرَكز «العَرَافه» مَدِيرِيَة «السَّدَه» وَأَعْمَال مَحَافِظَة إب، وَهِي وَاقِعَة بِجَوَار حَصْن ذُو رَيْدَان فِي جَبَل ظَفَار جَمِير. وَأَصْلُهُمْ مِنْ قِبَائِل دُهَمٍ مِنْ بَكِيل فُهُمْ أَبْنَاءُ عُمُومِهِمْ لِقِبَائِل الشُّولَان فِي الْجَوْف. وَقَدْ اشْتَهَرَ مِنْهُمْ عَدَدٌ مِنَ الْمَشَائِخِ فِي الْمَنْطِقَة، نَذَكَرُ مِنْهُمْ: (١) الشَّيْخُ مُحَمَّدُ جِرَامِ الأشول. (٢) الْعَقِيدُ رَكْنُ نَاجِي بْنِ عَلِي بْنِ عَبْدِ اللَّهِ الْأَشُولِ، الْمَتُوفِي نَحْوَ سَنَةِ ١٤١٦ هـ وَكَانَ آخِرَ عَمَلٍ تَوَلَّاهُ: مُسْتَشَاراً لَوْزِيرِ الدِّفَاعِ، وَلَهُ مَوْلاَفَاتٌ فِي تَارِيخِ الْجَيْشِ مَطْبُوعَة وَمَنْشُورَة. (٣) الْأَدِيبُ الْبَاحِثُ بِالتَّارِيخِ الشَّيْخُ أَحْمَدُ عَبْدِ الْوَلِيِّ الْأَشُولِ. (٤) الْأَدِيبُ الشَّاعِرُ عَبْدُهُ قَائِدُ الْأَشُولِ صَاحِبُ دِيْوَانِ «الزُّهُورِ الشُّذِيَّةِ» وَدِيْوَانِ «مَآرِبِ مَهْدِ الْحَضَارَة».

وَأَلُّ الْأَشُولِ: مِنْ مَشَائِخِ قَرْيَةِ الْجَنَّاتِ فِي شَمَالِ شَرْقِ مَدِينَةِ عَمْرَانَ، مِنْ مَعَاصِرِيهِمْ: الشَّيْخُ عَلِيُّ بْنُ صَالِحِ الْأَشُولِ، وَالشَّيْخُ مُحَمَّدُ بْنُ نَاصِرِ بْنِ مُحَمَّدِ الْأَشُولِ.

وَبَيْتُ الْأَشُولِ: قَرْيَةٌ فِي مَنطِقَةِ الْجَمَا مِنْ بَنِي الْحَارِثِ فِي شَمَالِ مَدِينَةِ صَنْعَاءَ.

وَهُوَ مُؤَرِّخُ حَبَّانِ الَّذِي نَقَلْنَا عَنْهُ سَابِقاً أَنَّ آلَ إِسْحَاقِ بْنِ الشُّمُوسِ كَانَتْ لَهُمْ الصُّولَةُ وَالِدَوْلَةُ فِي يَشِيمِ قَتْلَهُمْ سُلْطَانُ الْعَوَالِقِ صِلَاحُ بْنُ بَاقِبِ سَنَةِ ٩٥٩ هـ فَضَعَفُوا وَبَقِيَ الْقَلِيلُ مِنْهُمْ.

الأشهُف:

مَنْطِقَةٌ فِي رُبْعِ الْبَوْنِيِّ مِنْ مَدِيرِيَةِ بَنِي قَيْسِ الطُّورِ، مَحَافِظَةُ حَجَّه.

آل الأشول:

عَشِيرَةٌ وَقَرْيَةٌ فِي جَبَلِ الْمَحَابِشِ مِنْ أَعْمَالِ مَحَافِظَةِ حَجَّه، يَنْحَدِرُونَ مِنْ سُلَالَةِ الْأَمِيرِ ذُو الشَّرْفَيْنِ، وَمِنْ مَشَاهِيرِ مَعَاصِرِيهِمْ: (١) الْأَدِيبُ وَالشَّاعِرُ سَعْدُ بْنُ سَعِيدِ الْأَشُولِ. (٢) الْكَاتِبُ الصَّحْفِيُّ أَحْمَدُ الْأَشُولِ، أَحَدُ أَبْرَزِ كُتَّابِ صَحِيفَةِ «الْوَحْدِيِّ» الْأَسْبُوعِيَّةِ، وَهُوَ حَاصِلُ عَلِيٍّ بِكَالِوَرِيُوسِ شَرِيعَةً مِنْ جَامِعَةِ الْأَزْهَرِ بِالْقَاهِرَةِ عَامَ ١٩٧٤ م وَعَمَلٌ بَعْدَ التَّخَرُّجِ بِالْحَقْلِ الْإِعْلَامِيِّ فِي التَّلْفِزِيُونِ وَفِي صَحِيفَةِ الثُّورَةِ ثُمَّ انْتَقَلَ لِلْعَمَلِ بِالْمَكْتَبِ الْإِعْلَامِيِّ فِي رِئَاسَةِ الدَّوْلَةِ. (٣) الْمَذِيْعُ التَّلْفِزِيُونِيُّ الْبَارِزُ أَنْوَرُ الْأَشُولِ الْمَشْهُورُ بِالْبَرَامِجِ ذَاتِ الطَّابِعِ التَّحْقِيقِيِّ.

وَأَلُّ الْأَشُولِ - أَيْضاً - مِنْ مَشَائِخِ بِلَادِ يَرْيَمِ، لَهُمْ قَرْيَةٌ تَحْمَلُ إِسْمَهُمْ

الأصابع:

بطن من قبيلة حَمِيرِ حضرموت، من ولد أَصْبَحِ بن عمرو بن الحارث بن ذي أَصْبَحِ بن مالك بن زَيْدِ بن العَوْثِ بن سَعْدِ بن عَوْفِ بن عَدِيِ بن مالك بن زَيْدِ بن سَدَدِ بن زَرْعِ وهو حَمِيرِ الأصغر.

تقع مساكنها في منطقة «الصَّبِيحَة» الواقعة في مشارق وادي لَحْج. ومنها «آل الأصبحي» القاطنين في جبل (الأصباح) بمديرية التُّرَيْه من المعافر. وإلى هؤلاء يُنسَبُ مالك بن أَنَسِ الأصبحي صاحب الموطأ (ت ٨٩٥ م). ومن الأصباح فرع في تهامة وفي جبل العَوْدِ بالنادره، ومنها مركز «الأصباح» من أعمال مديرية جَبَلِه في إب.

أما منازل الأصباح في المهجر، ففي المدينة المنورة، ومنهم جماعة في مصر نزحوا إليها إبان الفتح. وقد برزَ منهم عدد كبير في مجالات الفقه والأدب والرياسة.

وكان عدد من «آل الأصبحي» قد استوطنوا قرية «الدَّنبَتين» ببادية الجَنَدِ، إنقلوا إليها من جبل السُّحُولِ ومن أَيْين ومن دُبْحَانَ. ومن هؤلاء: محمد بن أبي بكر بن محمد ابن منصور

وآل الأشولبي: قبيلة من آل قُطَيْبِ في رَدْفَانَ. أهم فروعهم: العثمان في ذي القببه، أهل القاع في معربان، الحدادين في ذَيْرِ حمراء، أهل بجير في ذراع أهل يوسف.

أشيوخ:

بفتح فسكون ففتح. حصن شهير يقع في منطقة بني سُؤَيْدِ بجبل ضُورَانَ من بلد آيس، هو اليوم خرائب وأطلال وقد كان في أواخر القرن الخامس الهجري قاعدة مملكة السلطان سبأ بن أحمد الصُّلَيْحِي.

أصاب:

بلاد واسعة في مغارب مدينة دَمَار. والعامه ينطقونها بالواو المضموم (وَصَاب). إليها يُنسَبُ أحمد بن عبد الله السَّلْمِي الأَصَابِي. وهو حاسب مشهور، تعلّم في زَيْدِ وأقام فيها إلى أن وقعت بينه وبين يحيى بن عمر الأهدل، فرحل عنها سنة ١١١٦ هـ وهاجر إلى الهند. من كتبه (ترويح ذي الأمعان والمحاولة في علم الجَبْرِ والمقابلة) و(شرح الأفهام المراحه في علم المساحه) و(الرد على الصوفيه) وكتاب على منوال (عنوان الشَّرَفِ الوافي) للمُقْرِي؛ فيه سبعة علوم.

الاعلام الخارجي بوزارة الاعلام،
وصاحب برنامج «مواجهه» التلفزيوني.
(٣) سلطان محمد الأصبجي، عضو
قيادة فرع المؤتمر الشعبي بمحافظة
تَعِز، رئيس دائرة المنظمات
الجماهيرية.

الأصبب:

بفتح فسكون ففتح. من قُرَى بني
حِطام من مديرية وُصاب السَّافِل
وأعمال محافظة ذمار. تقع غربي
(الركنه) في طَرْف (سوق الأحد) وكان
قد سكنها في القرن السابع الهجري
الفقيه الصالح موسى بن حسن بن سلمه
الشُّجِينِي.

آل أبو أُصْبِع:

من قبائل آل دَاوِد بن دُمَيْنَه بن كُول،
أحد فروع قبائل ذُو محمد بن غَيْلان
من بَكِيل. يبارهم في العَوْصاء من
بَرَط، ومنهم بيت في الرِّبَادِي من بلاد
جِبَلَه وفي حَضْبان من بلاد العُدَيْن.
أشهرهم في عصرنا: النائب يحيى
منصور عبد الحميد أبو أُصْبِع عضو
مجلس النواب عن مديرية جِبَلَه -
١٩٩٧ م، وأخيه الدبلوماسي أحمد
منصور أبو أُصْبِع مؤلف كتاب «تعايشي
مع الحركة الوطنية».

الأصْبَجِي (ت ٦٩١ هـ)، تصدر
للتدريس والافتاء والتأليف، وكان
يجتمع في حلقة أكثر من مئة فقيه، من
مؤلفاته «المصباح» مختصر في الفقه،
وكتاب «الفتوح في غرائب الشروح»
وغير ذلك. ومنهم علي بن أحمد بن
أسعد بن أبي بكر الأصبجي (ت ٧٠٣ هـ)،
كان عالماً مبرزاً في فقه الامام
الشافعي، ولم يكن له نظير في عصره
إذ كان المرجوع إليه في الفتوى.

أما أصحاب لُحج، فمن فروعهم:
المزاقمة في قرية الثعلب، والزبيديون
في الحاسكي، والحويجه والصيعر في
الحوطه، وبنو حسن ابن نُعمان في
جَوْل حَسَن.

كما أن لهم بقية في وادي
حضرمت في قرية (ذي أُصْبِح) الواقعه
في ضفة مِسْيَال سِر من مديرية القُظَن.
وهي قرية معروفة وفيها ضريح الولي
حسن بن صالح البحر العَلَوِي.

ومن مشاهير أصحاب المَعَايِر في
عصرنا، نذكر الأسماء التالية: (١)
الدكتور أحمد بن محمد الأصبجي
الأمين العام الأسبق للمؤتمر الشعبي
العام، وصاحب المؤلفات الموسوعية
أمثال كتاب «تطور الفكر السياسي»
وغيره. (٢) أخيه الإعلامي المعروف
الأستاذ إسكندر الأصبجي مدير إدارة

أَصْبَعُونَ:

أهل الأعوج في حَبِيل الضَّبْر، أهل العنابيب في رَحوة الأعنوب، أهل مهوُزي في العَصْبَه، أهل قُدَيْش في الرصفه، أهل نعيم في الروبه، أهل الحجيلي في هنمه، أهل الخربشي في الثمير.

بفتح الألف والباء وسكون الصاد بينهما. مدينة قديمة كانت عاصمة بلاد مَيْقَعَه، وموقعها في غربي عَزَّان عند قرية الظاهرة حيث تجتمع هناك أودية حَبَّان ووادي محيد ووادي هَذَا.

الأضْرار:

جبل في أرض السَّكاسِك (مَآوِيَه) شرقي مدينة تَعِز. النِسْبَه إليه: صَرَّارِي. وهو اليوم مركز إداري من مديرية مَآوِيَه وأعمال محافظة تَعِز، يضم من القُرَى: ذَابَه، السُّوَيْهَر، الدَّهْنَه، حَبِيل الأضْلَع، القُضَاة، وَبْرَان، الزُّرَيْعَه، الحَوَابِنَه، السَّعِيدَه، الأثْمُور، العَصْرِيَه، وغير ذلك. ومن مشاهير آل الصَّرَّارِي في عصرنا: الكاتب الصحفي علي الصراري رئيس تحرير صحيفة «الثوري» الأسبق.

أَصْبُوح:

(ذِي أَصْبُوح). موضع في جبل الأَزَارِق من مديرية السَّيَّانِي وأعمال محافظة إب.

الأصْبُور:

قرية في منطقة المَلاَحطَه من مديرية مَقْبَنَه وأعمال محافظة تَعِز.

أَصْحَر:

بفتح الهمزة. موضع أسفل الجَوْف.

الأضْلَاب:

قرية في بني ربيعَه من وُصَاب العَالِي. تقع أعلا نَقِيل الحَامِد. والأضْلَاب - أيضاً - من قُرَى بني مُسَلَّم من مديرية القَفْر في غربي يَرِيم.

أضْلَع:

لَقَب عائلة من قبائل القُحْرَا في

الأضْحَفِي:

إحدى قبائل القُطَيْبِي من الأَجْعُود في رَدْقَان. أهم أقسامهم: أهل البَاوِرِي في ذي العقبه، أهل الحَالِمِي في الجَرِيَه، أهل النَّاسِ فِي شِعب البِير، أهل عرَّاش في حَبِيل الذنب، أهل محروق في الثمير، أهل علي منصر في الحَبِيلِين، أهل قماري في حَيْد رَدْقَان،

المحامي العدني صاحب كتاب (نصيب عدن) وأحد الوجهاء في عدن بالقرن الرابع عشر الهجري. كما أن منهم عبد الله عبد المجيد الأضنَج زعيم الحركة العمالية بعدن قبل الاستقلال، مستشار رئيس الجمهورية، وزير الخارجية الأسبق.

الأضنعة:

بطن من قبيلة الأيزون الحميريَّة. قال الهمداني: وآل ذي يَزَن باليمن بين لَحْج ومَرْخَه وهم الأيزون، منهم الأضنعة، بطن بوادي ثوبه من أرض رُغَيْن. قال محقق «صفة الجزيرة»: قبيلة الأضنعة هي تُسمى الحَوَاشِب اليوم ومنهم فرقه تُسمى الأضنعة إلى اليوم تسكن وادي تونه هنالك.

الأضهَب:

بطن من قبائل حَولَانَ العاليه، في مشرق صنعاء.

وآل الأضهَب: من قبائل قَعَطبه.

آل الأضور:

من قبائل بَلْحَارث في بَيْحَان. وأبناء المنطقة ينطقونها (لُضور) باللام. منهم عبد الرب لُضور من زعماء القبائل

تهامه. منهم النائب علي بَعُوي عبد الله أَضَلَع، عضو مجلس النواب - ١٩٩٧ م عن مديرية الضِجِي.

الأصلُوح:

عشيره من الهمدانيين في جبل حَرَاز، كانت لهم الزعامه على اليمن في القرن الخامس الهجري. وهم من بني عبيد بن أوام بن حَجُور بن أسلم بن عَلِيَّان بن زَيْد بن عُريب بن جُشم بن حَاشِد... بن حبران بن نوف بن همدان. أولهم علي بن محمد الصُّلَيْحي قيامه سنة ٤٣٩ هـ وقُتل سنة ٤٥٩ هـ ومنهم سَيده بنت أحمد ماتت سنة ٥٣٢ هـ.

والأصلُوح: مركز إداري من مديرية وُصَاب العالي، محافظة دَمَار، أهم بُلدانه: جَدْوَه، المَرُونَ، المَخَصَن، مَدَلَب، المِيدَان، الشَّرَف، مَعَارنه.

الأضمَاط:

بلده كبيره تابعة لقرية هِزَم في أرْحَب.

بنو الأضنَج:

عائله من أهالي مدينة عدن. منهم أحمد بن محمد بن سعيد الأضنَج،

الذين قَادُوا مقاومة منطقة الرُّونَه ضد الاستعمار البريطاني في مطلع عام ١٩٥٠ م.

أَضْرَعَه:

بفتح الهمزة. بلدة كبيرة في جبل زُبَيْد من مديرية عَنَس وأعمال محافظة دَمَار. تقع في الشرق الجنوبي من مدينة دَمَار بمسافة ٢٨ كيلاً في جوار قرية (هَكَر) التاريخية. يُحيط بها من الغرب سد (جَبْرَه) ومن الشرق سد (جُبَار) ويُطلَق عليهما مُجْتَمَعِين (سد أضرَعه) وهما من السدود القديمة وقد تصدعا ولكن آثارهما قائمة حتى اليوم، وقد قامت مزارعة الزراعة مؤخراً بإعادة بنائهما.

بنو الأَطْرَق:

من قبائل سَعْد العشيرة من مَدْحِج، أشار إليهم الجَنْدِي في كتابه «السلوك» وقال أنهم بيت صلاح وعبادة وأن نسبهم في حُكَمَاء حَرَض من تهامة. وقد كان لهم رئاسة قضاء بلاد مَوْزَع بالقرن السابع الهجري.

أُطْلَاق:

عَيْل في جبل الأَزَارِق بالضَالِح، جوار بلدة الحَاجِرِي.

الأُصَيْلَع:

حُصن وقرية في مديرية المَوَاسِيط بالحُجْرِيَه. كان من جُملة حصون ملوك المَعَاوِر من بني أُمَيَّة ومن آل المَعْلَس. ومن ساكنيه اليوم (آل الجُمَاعِي) الذين يرجعون في أصولهم إلى قبيلة (بني جُمَاعِه) إحدى قبائل خَوْلَانَ صعده، وكان أغلب إنتقالهم من صَعْدَه في القرن الحادي عشر الهجري.

أَضْبَع:

قرية لبني قَيْس إحدى قبائل بني صُرَيْم من حَاشِد، عِدَادها من مديرية خَمِر وأعمال محافظة عَمْرَان. تقع جوار بلدة دَمَاج.

وأضْبَع - أيضاً - حصن في بني مَهْلَهْل من الحَيْمَة الداخلية، بالغرب الجنوبي من مدينة صَنْعَاء، قريب من حُصن سُوَيْد.

أُضْدَح:

وَادٍ بالقرب من أمْلَح في مشارق مدينة صَعْدَه، وقد يُقال له (ضدح)

الأطال:

بلده في وادي آل أبو جُبَّارة من مديرية كِتَاف وأعمال محافظة صَعْدَه.

الأطفول:

بطن من الأشعوب. النسبه إليهم: طَمَيْلي. منهم عبد الملك بن محمد الطَّمَيْلي، كان فقيهاً عارفاً تفقه في بداية أمره بأهل تَعَز ثم صار إلى الذَّنْبَتين فأخذ عن علي بن الحسن الأصبجِي، ثم صار فقيه بلده ومفتى ناحيته، وكانت وفاته سنة ٧٢٤ هـ. ترجمه الجندى في السلوك.

الأعبوس:

جبل ومركز إداري من مديرية حَيْفَان وأعمال محافظة تَعَز. أهم قُراه: وادي العِقَام، مَرُوه العُليا، عَليّيه، بني علي، مَعشَر، دَعان، السومره، الحَضَارِم، الدِمْتَه، العَدِير، الهَجْمَه، السَبْد، جبل العبيله، لَكَمَة الهويده، جبل عسق، بيت السُويدى، المَحْرَبى، الجريده، دومان، بين العُلوب، الشَّرَف، المَرَقَب، رُوَقَر، الذَّنْبَه، وغير ذلك. ويُنسَب إلى المنطقة: الفنان الغنائي المشهور أيوب طَرش العَبْسِي، وكذا المُخْرَج الإذاعي عبد الرحمن عَبْسِي.

والأعبُوس: هم قبائل منطقة عَبَس في تهامه. قال الدكتور مطهر الأرياني: وأما (الأعبوس) في النقوش فهم (عَبَس) كما نُسميهم اليوم وكما تذكرهم المراجع العربية وخاصة مؤلفات الهمداني.

الإعتصام:

قرية في عَتَق من محافظة شَبُوه، من ساكنيها آل باخضره.

الأعتوم:

من قَرَى بني أسَدَ في عُثمَه.

آل الأَعْجَم:

من أعيان هِجْرَة قُطَاير في صَعْدَه، منهم الشيخ صلاح بن حسين بن محمد الأَعْجَم، الذي تولّى عضوية أغلب المجالس النيابية ثم محافظاً في لَحْج، ومن بعدها تعين عضواً في المجلس الإستشاري. كما أنه في ذات الوقت عضواً في اللّجنة العامة للمؤتمر الشعبي العام.

وآل الأَعْجَم - أيضاً - من قبائل عَيْبَه أْبْرَاد في مَأْرَب.

وآل أبي الأَعْجَم (بَاعِجَم): بكسر العين وفتح الجيم. فخيذه من قبائل

الأعدول:

هم بنو العُدَيْل . بطن من بني الهُمَيْسِيع ، من جَمِيرِ حضرموت ويُعدُّون في سَيِّان الحميرية . منازلهم المَهْجَرِيَّة مَضْر .

الديَّان من كِنْدَةَ حضرموت . يسكنون منطقة الرَيِّدِه بين وادي عَمِد و وادي دَوْعَن .

وَأَل الأَعْجَم (لَعَجَم): قبيلة وبلدة في منطقة المَحْفَد من مديرية مُوديه وأعمال محافظة أُبَيِّن .

الأعدون:

قرية في منطقة (ذي الحُوْد) من مديرية ذِي السُّفَال وأعمال محافظة إب .

الأعجول:

بلده في جبل اليُوسُفِيَّين من القَيْيَظَه .

أعدان:

والأعدون: قبيلة ذكرها الهمداني عند حديثه عن قُرَى لحج وسكانها ، قال: بنو الحبل يسكنها قوم يُعرفون بالأعدون منسوبون إلى عدن . ولعل الهمداني يقصد قرية الحبل الواقعة جوار مدينة المنصورة في وادي تُبْن .

بفتح فسكون ففتح . قرية في بلاد ظَفِرَان من مديرية وُصَاب العالِي وأعمال محافظة دَمَار . سكنها العلماء (أَل يَزِيد). منهم موسى بن محمد اليَزِيدِي ، كان فقيهاً فاضلاً ناظراً على وقف مدرسة المَدَيِّر ، وتوفى بعد سنة ٧٧٤ هـ .

الأعدار:

جد جاهلي ، هو الأعدار - زنة الأعدال - بن العَدْر بن مَاتِع بن زيد بن نوف بن أزد بن المَصَانِع بن عمرو بن معدى كَرِب بن شُرْحَبِيل بن ينكف بن شمر ذي الجناح بن العطاف بن المُنتاب ، من أولاد الصَّوَار بن عبد شمس . به سُمِّيت منطقة الأعدار الواقعة في الضاحية الشرقية لمدينة شِبَام كَوُكْبَان ، وهي منطقة تنتشر فيها

والأعدان - أيضاً - قرية في وادي مَيْتَم ، جنوبي مدينة إب . كما تحمل ذات الاسم نفسه قرية أخرى من قُرَى العَنَسِيَّين في ذِي سُقَال ، وهي بجوار ذِي عُقَيْب .

الأعدوف:

بلده ومركز إداري من مديرية مَقْبَنِه وأعمال محافظة تَعِز ، في الغرب منها .

العلامة الفقيه قاسم بن محمد الأعرج المتوفي بالقرن الثامن الهجري، له مؤلفات منها: «المحيط بمعاني الوسيط» في الفرياض، و«الغامض شرح مفتاح الفرياض» للعصيفري.

أُعْرَش:

قرية في سفح جبل الأزارق بالصّالِح.

أُعْرُود:

قريتان في جبل السّوّا من مديرية المّواسيط وأعمال محافظة تعز، هما: أعرود الجبل وأعرود الوادي.

الأعروس:

قرية في بني الشّوشي من مديرية بني سَعْد، محافظة المّخويت.

الأعْرُوش:

قبيلة عِدّادها في حَوْلان العالیه ونسبهم في حاشيد، وهم قَرْعَان: وَهْبِي ومُسَلَّمِي بنو وَهْب ومُسَلَّم إينا عمرو بن مرداس بن سبا بن مالك بن منصور بن مُنيف بن مُرّه بن الحارث بن أسعد بن عبد ود بن وادعه بن عمران بن عامر بن ناشغ بن رامع بن مالك بن جُشم بن حاشيد. ومن بين أهم قُرَى وقبائل

أشجار الجوز والكمثرا والمشمش وغير ذلك.

والأعدار - أيضاً - بلده في بني جَبْر من حَوْلان العالیه بمشارك صنعاء. فيها طائفة من آل الشامي الحسنيون كما تشتهر بزراعة الأعتاب الفاخره.

أُعْدَب:

قرية لبني الكُرَيْبِي في جبل مَسُور، تقع جوار منطقة الرّأيس الأعلى.

الأعْدُور:

قرية في منطقة مِيْرَاب من مديرية مَقَبْنَه وأعمال محافظة تعز. تحمل محلاتها الأسماء التاليه: مِرْعِيْت، القصيع، الكريف، الوعره، وغير ذلك.

أُعْرَاض:

منطقة بمديرية المّحفّد من أعمال محافظة أَيْن.

الأعرام:

حُصن وقريه شرقي كَبُود، من مديرية وُصاب العالِي.

آل الأَعْرَج:

عائله من أهل مدينة صنعاء. منهم

المدرسة العلمية في صنعاء، وتولّى حكومة مَغْرِبِ عَنَس، ثم تعين محافظاً للواء إبّ، فوزيراً للمالية، ثم وزيراً للإدارة المحلية، فمديراً لمكتب رئاسة الدولة، ثم نائباً لرئيس الجمهورية، كما تولّى رئاسة مجلس الشعب التأسيسي. (٤) العلامة حسين بن أحمد بن عبد الله ابن أحمد بن مصلح العَرَشِي، الذي تولّى القضاء في بلاد الحَدَا خَلْفاً لوالده، ثم تولّى قضاء رَيْمِه ومن بعدها قضاء وُصَاب السَّافِل ثم المنصوريه فالدُرَيْهَمِي، ثم تعين عاملاً لناحية ظَلِيمِه وتوفي سنة ١٤٠٦ هـ. وهو والد الأستاذ يحيى حسين العَرَشِي، الذي أسهم في تأسيس وإدارة الجهاز المركزي للرقابة والمحاسبة ثم تعين وزيراً للإعلام والثقافة، كما أسهم بنصيب وافر في التمهيد لقيام دولة الوحدة خلال توليه مكتب شؤون الوحدة، وقد تعين سفيراً لليمن في غير دولة. (٥) العلامة المؤرخ محمد بن أحمد بن عبد الله العَرَشِي، مؤلف كتاب «طوالع الزمان في ذِكْر ملوك حِمَيْر وكَهْلان» وقد تولّى القضاء في أماكن عديدة.

والأعروش: مركز إداري من مديرية الحَيْمَة الخارجية في الغرب الجنوبي من صنعاء.

الأعروش: السَّرُو، الهَجَر، رغيده، بني راشد، بني فلاح، اللَغَبَاء، الضَّمَان، بني عتوان، بني طرموش، بني طُوق، بني صُلَيْح، بني الكَشَاور، الكَنَاه، بني هبيرة، بني العميس، بني هلال، الطلحه، دار المَاجِل، الأصف، نعمان، الأَسَدَاد، المفلحه، رقب، المقلاع، وغير ذلك.

ويُنسَب إلى (الأعروش) الأعيان من آل العَرَشِي، وهم من بيوت العِلْم والرئاسة، نذكر منهم: (١) العلامة الفقيه والمؤرخ حسين بن أحمد بن صالح بن مصلح بن أحمد بن حسين العَرَشِي، المتوفي سنة ١٣٢٩ هـ وهو مؤلف كتاب: بُلُوغ المرام في شرح مسك الختام. (٢) العلامة الفقيه أحمد بن عبد الله بن أحمد بن مصلح العَرَشِي، المتوفي سنة ١٣٦٢ هـ وكان قد تولى أعمال بلاد الحدا مع اشتغاله بالتدريس. (٣) العلامة الفقيه النحوي عبد الله بن أحمد بن صالح ابن مصلح العَرَشِي، وهو قائد سياسي بارز تعين مُعتمداً لدى الإدارة البريطانية في عدن ثم تولى بعدها عدداً من الحكومات في جَهْرَان وعُتْمِه ومِيْدِي وكُخْلَان تاج الدين، وتوفي بمدينة كُحْلان سنة ١٣٥٩ هـ وهو والد القاضي عبد الكريم العرشى الذي تخرج من

الأعزوق:

قُراه: الدَّنْفَه، المَقْرَن، الشَّرَف،
وغيرها.

وآل الأَعَسْر: من قبائل النِّسِّيْن في
وادي مَرْخَه، جنوب شرق بَيْحَان.

وآل أبي الأَعَسْر: من قبائل
الحالكه، من سَيِّان، ويأرهم في وادي
دَوْعَن. والحضارم ينطقونها: بَعَسْر.

آل الأَعَسْم:

عشيرته من آل العَمُودي، مشائخ
وادي دَوْعَن بحضرموت. منازلهم في
مدينة بَضَه.

وآل الأَعَسْم: عائلته من أهل مدينة
عَدَن، منهم الصحفي عادل الأَعَسْم،
رئيس إتحاد الاعلام الرياضي فرع عدن.

أعشار:

قرية أعلا وادي بَيْحَان. فيها آل
منصور من قبائل المِضْعَبِيِّن.

وأعشار: هو وادي عشار في جنوب
مدينة صَنْعَاء. وعِداده في القديم من
ذِي جُرْت واليوم من بلاد الرُّوس.

أعشب:

جد جاهلي بنوه قبيله في ظاهر جبل
كُحْلَان عَقَّار بمشارق مدينة حَجَّه، هم
بنو أعشب بن قُدَم بن قَادَم بن زَيْد بن
عُرَيْب بن جُشَم بن حَاشِد.

جبل ومركز إداري من مديرية حَيْقَان
وأعمال محافظة تَعِيز. أهم قُراه: نَجْد
النُّقُوب، عَرَار، ذِي سامر، البَرْح،
ذواب، الشَّرِيه، هَيْجَة شَهْران،
الحباتره، السويداء، دار العقور، وادي
الرَّكَب، حَرْف الأعمور، وادي
شُعيب، الأنجود، بيت الفقيه،
الأعدان، وغير ذلك. ويُنسب إلى جبل
الأعروق: الشيخ منصور بن شايف
العَرِيْقِي، المتوفي غيلة عام ١٣٩٨ هـ
وكان عضواً في مجلس الشورى.

والأعروق: من قُرَى الأمجود في
شَرْعَب، سُمِّيت نِسْبَةً إلى قبيلة
الأعروق إحدى قبائل السَّكَايِك في
بلد العَوَادِر شرقي الجَنْد، وعِدادها
اليوم من مديرية مَآوِيَه وهي القبيلة التي
يُنسب إليها الفقيه عبد الله بن زيد بن
مَهْدِي العَرِيْقِي - بضم العين - المتوفي
سنة ٦٤٠ هـ وكان عالماً محققاً في
الفقه ترجمه الجَنْدِي ودَكَر له من
المؤلفات كتاب «المُهْتَدَب في الفقه»
وغيره.

بنو أَعَسْر:

مركز إداري من مديرية بلاد الطعام
في زَيْمَه وأعمال محافظة صَنْعَاء. من

الأغشم:

الله بن محمد بن يحيى بن حَمَزَه، من سلالة الحسن بن علي بن أبي طالب. إليهم يُنسب مسجد الأعضب في وادعة حاشد من مديرية خَيمر وأعمال محافظة عَمْران.

قرية في بني قُشَيْب من جبل الشُّرق، يُقال لها (هِجْرَة الأَغْشَم) مما يُستدلّ على أنها كانت مَدْرَسَة عِلْم قديمة، وفيها اليوم بيت أسعد.

وآل الأعضب - أيضاً - من قبائل القُطَيْبِي، من الأَجْعود، دِيَارهم في الحَبِيلَيْن من مديرية رَدْفَان وأعمال محافظة لَحْج.

الأغشور:

مركز إداري من مديرية قَعَطْبَة وأعمال محافظة الضَّالِع. تسكنه فخاند من قبائل ذو رُعَيْن الحميريّة، ومن بين أهم قُرَاه: جَيْشَان، حصن الشُّرْجِي، المَوْجِر، بيت الشُّوكِي، رِبَاط شَيْلِيل، جبل الشَّامِي، المَقَار، بيت الشُّرَاح، دَار عِرَاب، الخَضْرَاء، القُدَم، المَعْضَر. وتُعد بلدة جَيْشَان من المدن التاريخية المشهورة قديماً فقد كانت عامرة بالعلماء والفقهاء وقالة الشعر والأدب، وإليها يُنسب «مخلاف جَيْشَان» سابقاً. كما أنها محل مولد ونشأة علي بن الفضل الخَنْفَرِي مؤسس الحركة القرمطية في اليمن بالقرن الثالث الهجري. ويُستدلّ مما سَبَق أن المنطقة غنية بالآثار القديمة.

أغفار:

بلده صغيرة في منطقة عَرَّاس من بلاد يَرِيم.

الأغصبي:

بلدة لقبيلة المشالحة من مديرية المَحَا وأعمال محافظة تَجَز. وهي قرية متواضعة منازلها من القَش ويعتمد سكانها على الزراعة المَطْرِيَة أمّا إذا سَحَّت الأمطار فإن الأهالي يعيشون في حالة من الفقر والتعب.

آل الأعقم:

عائلته تسكن قرية مَسْطَح من قُرَى جبل الشُّرق في آيس. أشار إليهم زَبَّارَه في كتابه «نَشْر العَرَف» نقلاً عن جَحَّاف وقال أن منهم القاضي أحمد بن علي بن محمد بن علي الأعقم صاحب

آل الأعضب:

هم عقب محمد بن علي بن محمد بن الحسين بن علي بن عبد

التفسير الذي يكتبه الكُتَّاب في بعض البلاد اليمينية في هوامش المصحف، وموته بصنعاء كما في ترجمته بمطلع البدور للقاضي أحمد بن صالح بن أبي الرجال.

التفسير الذي يكتبه الكُتَّاب في بعض البلاد اليمينية في هوامش المصحف، وموته بصنعاء كما في ترجمته بمطلع البدور للقاضي أحمد بن صالح بن أبي الرجال.

الأعماس:

منطقة كبيرة في بلاد الحَدَا، النِسْبَة إليها: عُمَيْسِي. وهي تضم من الثُرَى: هَضْبَة بني عامر، هَضْبَة العبادله، بيت دِرْيَب، بيت الجشوش، رَحْمَة، الشَّوَاذِب، ضُبْلَاع الأعماس، بني مَهْدِي، الحُصْن، بني سبأ، سَيْلَة التام، وغير ذلك.

والأعماس - أيضاً - مركز إداري من مديرية السدّه وأعمال محافظة إب. أهم قُرَاه: خرابَة طَاهِر، معزوب الأشرم، بيت الرميصه، الخاسعه، حَوْره، نَقِيل البياض، بيت الرَّاعِي، الأحواد، المواسك، بيت الفايق، المِضْبَاع، القلعي، الأغراب، بيت الأصفر، بيت المجذوب، عفار، وغيرها.

آل الأعمش:

عائله في صَعْدَه من ولد الإمام المُرتَضَى محمد بن الهادي يحيى بن الحسين الرِّسِّي.

الأعكوب:

منطقة في بني منصور من مديرية كُتْمَه وأعمال رَيْمَه محافظة صَنْعَاء. منها وادي الرِّحَاب.

الأعكور:

قبيلة من السَّكَايِك، يسكنون قرية العَمَاكِر في منطقة الجَنْدِيَه السُّفْلَى بشمال مدينة تَعِز. النِسْبَة إليهم: عَكَارِي.

أغلل:

جد جاهلي هو أغلّل ابن ذِي حَوْلَان - بالحاء - بن عمرو بن مالك بن سهل بن زيد بن عمرو بن قَيْس بن معاوية بن جُشْم بن عبد شمس. إليه تُنْسَب منطقة أغلّل في جبل الدار من عَنَس.

الأغلوم:

مركز إداري من مديرية المَوَاسِط وأعمال محافظة تَعِز. إليه يُنْسَب بنو

الأعمق:

اليهّاقر، خرابة المدرك، التّباشعه،
مفّرق ماويّه.

والأعمور: بلده صغيرة تابعة لقرية
أكروب الجبل، إحدى قرى اليوسفيين
من جبل القبيطه.

وحزف الأعمور: قرية في جبل
الأعروق من القبيطه أيضاً.

والأعمور: قوم في أحاطه من بلد
حُبَيْش، قال الجندی: منهم بنو
الخطيب، كان جدّهم خطيباً
للمصليحيين فَنُسبوا إليه وهم يُعرفون
بذلك إلى عصرنا - يقصد القرن الثامن
الهجري - من متقدمهم عبد الرحمن بن
عثمان بن أحمد الخطيب الذين يُنسبون
إليه وعمه أبو بكر بن أحمد الخطيب.

الأعموق:

بطن من المعافر، يسكنون قرية
تحمل إسمهم تقع في منطقة الشؤيفه
من مديرية خَلدِير وأعمال محافظة تعز.
كانت منهم فرقه قد نزلت مصر إبان
الفتح الإسلامي، ومن هؤلاء عُقبه بن
نافع المعافري الأعموقي، توفي
بالاسكندرية سنة ١٩٦ هـ.

الأغود:

قبيله من السكاسك، لهم بقية في
أبين ولحج وعدن. ونسبتهم إلى منطقة

(لَعَمَق). قرية في أعلا وادي رِخِيّه
من مديرية القطن بوادي حضرموت.
تسكنها فخائد من قبيلة آل بَلْعَيْد.

الأعمور:

من قبائل الحواشب في لحج، قال
العبدلبي: هم العامريون من ولد
الأشرس بن كنده بن عفير بن علي بن
الحارث بن مُرّه بن أدد بن زيد بن
عمرو بن عُرب بن زَيْد بن كهلان. ومن
عُقّالهم في أول القرن الرابع عشر
الهجري: سيف بن مقبل العامري،
وفارع بن يحيى العامري، كانا من كبار
عُقّال الأعمور الذين وقّعوا على مبايعة
سلطان لحج ليكون زعيماً لبلادهم،
وذلك في سنة ١٣١٢ هـ.

وجبل أعمور: هو جزء ضخم من
جبل جُحاف بالضالع، يمتد غرباً من
جبل أيوب إلى وادي تُبْن على شمال
الحَميدي.

وعُبر أعمور: منطقة في الأزارق
بالضالع.

والأعمور: من قرى الرّعازع بجبل
السّمائيتين.

والأعمور: مركز إداري من التّعزّيّه،
في شمال مدينة تعز، من قرّاه:

(العَنْد) المعروفة في أعلا وادي لَحَج. اشتهر منهم أبو بكر بن أحمد العَنْدِي وزير الدولة الزريعيّة وصاحب ديوان الإنشاء. وكان شاعراً أديباً بليغاً، أفاض في ترجمته عُماره اليميني في كتابه (المفيد في تاريخ صنعاء وزَيد) وأورد نماذج من أشعاره ومكاتبته.

الأعْهُوم:

قبيل من السَّكاسِك. منهم بقية في تحْدِير السَّلْمِي، بالجنوب الشرقي من تَعِز. قال الهمداني في كتابه «صفة جزيرة العرب»: وعُهامه، يسكنها الأعْهُوم من السكاسك شرقي الوادي - يقصد وادي ذابة في ماويّه - ومأتى هذا الوادي جبل الحشا.

وآل الأَعْوَج: عشيره من العَوالِق العُلْيا في مديرية نِصَاب من أعمال محافظة شَبْوه.

وآل الأَعْوَج: من قبائل المَحَلّاي، من الأَجْعُود في رَدْفَان، يسكنون قرية الذَنْبِه إحدى قُرَى الحَيْلِيّين.

آل الأَعْوَر:

عشيرته من الحَمَزَات في عَيْل مُرَاد بالجَوْف، هم عقب أحمد بن مسيح بن مطهر بن ناصر المنتهي نسبة إلى الإمام حَمَزَه بن أبي هاشم الحسني.

وآل الأَعْوَر (لَعْوَر): قبيلة تنتمي إلى آل لَرُوس من آل ذِييب، يسكنون وادي حَبْبان من مديرية الصعيد وأعمال محافظة شَبْوه.

والغَيْل الأَعْوَر: وادٍ في النَّادِرَه، منابعه من مساقط حَرَيَه آل عَمَّار وما

أَعْوَج:

قرية في بني مَعَاذ من مديرية سَحَار وأعمال محافظة صَعْدَه، فيها فخائد من بني مَالِك إحدى قبائل صَحَار بن حَوْلَان.

وآل الأَعْوَج: من مشايخ قبيلة القَرَامِيش في مديرية حَرَيْب من أعمال محافظة مأرب، هم (آل أَعْوَج سَبَر) الذين يرجعون في نسبهم إلى بني جَبْر من قبائل حَوْلَان العالیه.

وآل الأَعْوَج: من مشايخ الحَنْشَات

قابه غرباً من جميع بلاد الشَّجَر ويصب في وادي بَنَّا .
سيف السُّنَّة البُرِّيهي وكانت وفاته بمدينة جبا سنة ٦٢٨ هـ .

آل الأَعْوَش:

من مشائخ قبيلة مُرَاد في الجَوْف . منهم الشيخ عبد الله ناصر الأَعْوَش أحد كبار مشائخ مُرَاد في القرن الرابع عشر الهجري .

الأَعْوَص:

محل بالقرب من مدينة (بيت الفقيه) من جهة الجنوب الشرقي، على بعد نحو ميل . وقد يقال له (الجعامنه) نِسْبَةً إلى (آل جَعْمَان) الذين سكنوه . كما أقام فيه العلامة النحوي ابراهيم بن علي بن عُمر بن عُجَيْل، من علماء القرن السابع الهجري .

الأَعْيُن:

وادي جنوب مدينة صَعْدَه . يصب إلى وادي مَذَاب .

الأَعْيُون:

قبيلة يسكن بعض أفرادها في الجانب اليماني من أعمال الجَنْد، ويُنسب إليها الفقيه أبو بكر بن يحيى بن إسحاق العُيَاني من قرية (عُيَانه) من مَقْمَح، كان عالماً كبيراً تفقه بالإمام

الأَغَابِرَه:

مركز إداري من مديرية حَيْفَان وأعمال محافظة تَعِز . النِسْبَه إليه: أَعْبَرِي . وهو موطن ميلاد ونشأة الأستاذ عبد العزيز عبد الغني رئيس الوزراء الأسبق والرئيس الحالي للمجلس الاستشاري، وأحد القيادات الفاعلة في المجتمع . أما أبرز المتتسبين إلى المنطقة فنذكر الأسماء التالية: (١) عبد الله عبد الإله الأغبيري المتوفي سنة ١٣٧٥ هـ وكان قد تولّى القضاء في القَبَيْطَه وتَحْدِير وغيرهما، وفي أعقاب فشل الثورة الدستورية أُعتقل في سجن حَجَّه ثم أُطلق سراحه إلى ناحية كُعيَندنه كحاكم شرعي، وقد شارك مع القاضي الأرياني في تحقيق ديوان الأنسي «ترجيع الأطيّار» . ومن جملة حفدته: حسين محمد عبد الله الذي تولّى مسؤولية رئيس مجلس إدارة المؤسسة العامة للصحافة ثم مؤسسة السياحة ومن بعدها مؤسسة السينما . (٢) العلامة عبد القادر بن عبد الإله الأغبيري، وهو أخوه الأصغر وقد كان جُلّ اشتغاله في التدريس بتعز؛ ثم

بيت العُمري، بني الصُّليحي، بيت
اليشدى، الحُصن، الغيل، بيت
الدُّمَيْحِي.

والأغْمُور - أيضاً - من جبال الحيمة
الخارجية بالقرب من المنطقة المذكورة
أنفأ، وفيه قرية الرحاية والظَّهره.

والأغْمُور: من قُرَى جَمَيْر في
مديرية القُفْر، محافظة إب، فيها بيت
الرادعي وبيت العُماري.

والأغْمُور: قرية في منطقة جَمَيْر من
مديرية وُصاب العالي، محافظة دَمَار.

الأغْوال:

منطقة في مديرية السُّوَادِيَّة من أعمال
محافظة البيضاء، وهي قِسْمان: عُليا
وسُفلى. فمن قُرَى الأغْوال العُليا:
الخَرَابِه، الذراع، الأعناق، العُرقوب،
الرَّوضه، العُقله، البِطَان، دَامِغ. ومن
قرى الأغْوال السُفلى: القرية البيضاء،
السُّوَيْرِي، وادي الوِغْل، الخنق،
النَّقَعَه، المِطْمَارَه، اللَّجْمَه. وهي
بالقرب من حَد يَافِع.

والأغْوال - أيضاً - من قُرَى بني
إسماعيل في جبل مَنَآخَه.

الأغْيُوم:

قبيل من جَمَيْر، هم بنو الأغْيُوم بن
شهير بن مُرَّه بن زيد بن عوف بن فرع

نجله عبد الله عبد القادر الأغبري
الملحق الاعلامي السابق بالقاهرة.

(٣) الكاتب الصحفي الراحل عبد
العزیز عبد الخالق الأغبري، المتوفي

سنة ١٤١٩ هـ، وأخيه فضل عبد
الخالق مدير إدارة المراسم برئاسة

الجمهورية. (٤) القاص والكاتب
الكبير على محمد عيده الأغبري

صاحب كتاب «حكايات وأساطير
يمنية» في مجال السرد القصصي، وله

كتاب في تاريخ الحركة الوطنية اليمنية.
(٥) الكاتب ياسين قائد أحمد

الأغبري.

أغْنن:

بلده في وادي جُردان من مديرية
عَرْمَا، محافظة شَبْوَه.

أغْلَاس:

قرية في جبل عَمَقَه من مديرية
حُبَيْش وأعمال محافظة إب. تقع
بالقرب من حُصن المِقْدَاحه.

الأغْمُور:

مركز إداري من مديرية مَنَآخَه في
جبل حَرَّاز وأعمال محافظة صَنَعَاء،

أهم قُرَاه: الأَجْلَاب، بني شَرَع، بيت
المَكْرَمِي، حَجَر قَطْرَان، بني على،

الرواحي، عَقَار، بيت المُوَقَر.

بنو الأَفْطَس:

فرع من تُجِيب الكِنْدِيَّة الحضرمِيَّة.
منازلهم المهجرية في الأندلس.

بنو الأَفْعَى:

بطن من النَّخَع، ذكروهم الهمداني في «صفة جزيرة العرب» ولهم بقية إلى اليوم في شَبَوَه. وكان الجَنْدِي أشار إلى الفقيه عمر بن إبراهيم ابن عيسى بن مفلح بن زكريا الأفعوي الشَّبَوِي.

إفْق:

بكسر الهمزة وسكون الفاء. قرية في سِفْل جَهْرَان، بالغرب الشمالي من مدينة دَمَار بمسافة ٢١ كيلاً. وهي محل المشائخ (آل الرَّاعِي) منهم في عصرنا: العميد يحيى علي الرَّاعِي نائب رئيس مجلس النواب - ١٩٩٧ م وهو في ذات الوقت الأمين العام المساعد للمؤتمر الشعبي. ومما يُذَكَّر عن القرية أن بها حصن أثري قديم يُشير الأهالي أن فيه نَقْف ينفذ إلى أسفل الوادي.

أفْلَح:

جبل من بلاد حَجُور في شمال

ينهب بن مِثْيَاف بن شُرْحَبِيل بن ينكف بن عبد شمس. وأضاف الهمداني: الأغيوم بن شهير، بطن بحرّاز إليهم يُنسَب عِرّ الأغيوم.

الأفارع:

بطن من جَمِيَر وهم بنو الأفرع بن الهَمَيْسَع من ولد سبأ الأصغر. إليهم تُنسَب بلدة (ذي أفرع) إحدى قُرَى منطقة الوَحْص بالغرب الشمالي من ذِي سُفَال.

أفَالِيل:

موضع بالجنوب الشرقي من جبل الثَّنِيَّة في منطقة (زَمَلَّة السَّبْعَتَيْن) يُفْضِي إليه ماء وادي أْبْرَاد الآتي من وادي السَّد في مَأْرَب، قال مؤلف الشامل: سُمِّي (أفَالِيل) لحجاره سوداء قائمة في كَثِيب هناك.

أفْصَر:

جبل ومركز إداري من مديريةة كُحْلَان الشَّرْف من أعمال محافظة حَجَّه. يضم من القُرَى: ذو علي، بني ميحْرز، ذو يحيى، سَهْل البريك، بني حبيش، غَارِب المَدَارم، وادي شَام، بني المهَاب، بيت الشُّبَيْلِي، اليمانية، المُصَلِّي، المُصَيِّنَعه، الشَّامِيه، قلعة

آل أَفْنَدِي:

عشيرته تدخل ضمن قبائل الواعظات في وادي مَور. وهو لَقَب اكتسبوه خلال الوجود التركي باليمن.

وآل الأَفْنَدِي: عائلته من أهل مدينة تَعِز. منهم في عصرنا الدكتور محمد بن أحمد الأفندي أستاذ الاقتصاد بجامعة صنعاء، وكان قد تولَّى وزارة التموين والتجارة في حكومة ١٩٩٤م.

مدينة حَجَّه، يُشكِّل في أعماله وِحدتان إداريتان من أعمال محافظة حَجَّه، هما: أفلح الشام وأفلح اليمن. فمن أفلح الشام: بني حفيظ وبني الحارث وبني الوهَّادي وبني حربي. ومن أفلح اليمن: بني يَوس وبني فلاح وبني يَعمُر والقُطَّابيه وجِيَّاح. وهي مناطق غنية بالمعادن وخاصة الذهب الذي تأكد وجوده بكميات تجارية في أفلح الشام.

أَفِيْق:

بفتح الهمزة وكسر الفاء ثم ياء ساكنة. قريه وحصن في جبل زُبَيْد من مديرية عَنَس السلامه، تقع جنوب مدينة دَمَار على يسار بلدة «مَوَكِل» وفيهما آثار حميرية، وكانت قد تَعَرَّضت للخراب ثم عادت إليها الحياة لذلك يُقال لها: حَرْبَةُ أَفِيْق.

الأَفْيُوش:

قبيله ومنطقة في مديرية المُدَيِّجْرَه؛ سُمِّيت نِسْبَةً إلى القَيْلِ ذي فائش أحد أذواء جَمَيْر، وإسمه سَلامه بن يزيد بن مُرَّه بن عَمْر بن عُرَيْب. وأهم قُرَى الأفْيُوش: كَشْران، الأَصْرُوم، ذي ربيع، المَحْيِرْس، ضَرائمه، الشَّرَّاعِب، التَّزِيَهه، سَوَّعه، بني البيضاء، الصبيح،

وآل أفلح: عائلته من أهل مدينة زُبَيْد، من سلالة الصوفي الشهير على بن عبد الملك بن أفلح المتوفي بالقرن السابع الهجري، قال الشَّرْجِي: كان من كبار الأولياء أرباب الكرامات والأحوال، وكراماته كثيره مشهورة، وله في مدينة زُبَيْد رباط معروف وزاوية محترمة، وله فيها وفي باديتها دُزْيَه أخيار صالحون، شَهر منهم جماعه بالولاية التامة ونسبهم يرجع إلى قحطان.

وآل أَفْلَح: عشيرة من آل العَمُودِي الحضارم. قال مؤلف الشامل عند حديثه عن قُرَى وادي رَحْيَه: سَهْوَه أكبر قريه في وادي رَحْيَه سكانها آل العمودي وآل بفلح والمنصب في بيت الشيخ عبد الله بن أفلح - بفلح.

الأقحليين:

(لَقَحْلِين). بسكون القاف وفتح الحاء واللام وسكون الياء. قريه في أعلا وادي دَوْعَن بحضرموت. فيها آل سويدان من اللِيَّين.

ذِي أَقْحَم:

بلده ومركز إداري من مديرية بَعْدَان وأعمال محافظة إب.

الأقحوز:

قبيله ومركز إداري من مديرية مَقَبَنه في غرب مدينة تعز. قال السجندي: وأول موضع يلقي الطالع من مَوْزَع بلد يُعرَف (بحثه) لقوم من البدو يُقال لهم الأقحوز من أجهل العرب. والأقحوز - أيضاً - مركز إداري من مديرية جبل راس وأعمال محافظة الحُدَيْدَه. يقع بالشرق الشمالي من مدينة حَيْس وجوار قرية السَّلامه. ومن بين قُرَاه: المَعْمَر، الشرافه، نَقِيل الحميض، الحَنْيَه، وادي العدين، القبير، الشعوب، وغير ذلك.

الأقذور:

قَوْم من الحَوَاشِب، يسكنون قريه (الثَّغْلَب) إحدى قُرَى وادي تَبَن في لَحَج.

ذِي سَحَيْم، الشَّعَابِي، بني عمر، المنصوره، الرباط، وغير ذلك.

والى بلاد الأفيوش يُنسب الفقيه اللغوي النحوي زَيْد بن الحسن الفاشي (ت ٥٢٨ هـ) مؤلف كتاب «التهذيب» في الفقه، وكان قد تولَّى القضاء للسلطان أسعد بن وائل الكَلَاعِي الحميري.

الأقارع:

بطن من بني مَجِيد بن عمرو بن حَيْدَان في بلاد صَعْدَه.

آل إقبال:

عشيره كانت لها الإمارة على بعض بُلْدَان حضرموت في القرن السادس والسابع الهجري، ويقال لهم أيضاً (آل فارس). قال الأستاذ الحَامِدِي: لم أَظْفَر بتسلسلهم إلى أي القبائل، وقد إستولوا على الشُّحر، ومن أبرزهم: راشد بن إقبال بن فارس (القتيل بِدَوْعَن سنة ٥٠٩ هـ)، وفارس بن راشد بن عبد الباقي بن فارس بن راشد بن إقبال (وَالِي الشُّحر الذي هَرَب منها إلى تَرِيم حين هجم الغز على الشُّحر، وتوفى بتريم بعد سنة تقريباً من وصوله إليها في عهد السلطان عبد الله بن راشد، وذلك سنة ٦٠٨ هـ).

أقر:

وبيت الأقرع: من قُرى مركز
كُخلان، مديرية الرُّضْمَة وأعمال
محافظة إب.

وآل الأقرع: من مشايخ قبيلة جَهم
في صُرُواح.

أقرن:

بضم الراء. قرية في مركز الجَزه
من مديرية سَاقِين وأعمال محافظة
صَعْدَة.

والأقرن: من قُرى منطقة «جَمِير
أبزار» في عُتمه.

أقروض:

بلده صغيرة في مَسُور رَيْمَة من
مديرية الجَبِين وأعمال محافظة صَنْعَاء.

والأقروض: مركز إداري من مديرية
المِسْرَاح وأعمال محافظة تَعِز. يضم
مجموعة كبيرة من القُرى نذكر منها:
وادي الضَّبَاب، المَطَالِي، الأكدان،
رأس النَّقِيل، وادي كور، هجمه،
الأسلاف، بيت الوادي، بُلَعَان، سَوق
الحُصْب، الحَلَل، الأظهور،
المِخْيِرَة، جبل جنيد، الفَحَّيفه،
الأسوام، ظفار، حَمَة، وادي الحاج،
حَبَائِه، الضَّجَاح، الذَّنِيب، علفقه،
المقاطير، وغير ذلك.

بفتح الهمزة وكسر القاف. وادٍ في
بني ربيع من مديرية رَازح وأعمال
محافظة صَعْدَة. فيه آل حَيَّان وآل
دعبوس وآل شَدَاد وآل زاويه.

روادي أقر - بفتح الهمزة والقاف -
وادٍ في شرقي شَهَارَه يُعرَف اليوم ببيت
القابعي. فيه مشهد الإمام محمد بن
القاسم.

الأقرب:

منطقة جوار مطار مدينة الحُدَيْدَة.

أقراض:

بلده في بني مَسَلَم من مديرية يَريم
وأعمال محافظة إب. تقع جوار قرية:
رَحْمَة المصري.

أقرع:

جد جاهلي هو أقرع بن الهميسع بن
جَمِير. إليه تُنسب قرية (بيت أقرع)
إحدى قُرى عِيَال حَاتِم في جبل عِيَال
يَزِيد، وهي بجوار قرية المأخذ محل
آل المأخذي المنحدرين من سلالة
العباس بن علي بن أبي طالب. كما أن
قرية (أقرع) محله صغيرة لقبيلة آلت
الوقيش في مديرية سَاقِين من بلاد
صَعْدَة.

والأقروض: قرية في جبل قَدَس.

أَقْطَان:

بلده في حَبِيل الرَيْدَه من مديرية رَدْفَان وأعمال محافظة لَحْج، تقع على مقربة من حَمَام شِرعه.

والأقروض: من قَرْى خَلْدِير البَدُو.

والأقروض: منطقة في جبل القَبَيْطه، تضم وادي ضُمْرَان وقرية المشيرعه والأخطوب والمضابي والجَدَس وغيرها.

آل الأَقْطَم:

قبيله من آل قَزَعَه في مَأْرِب.

والأقروض: حصن مشهور بالمناعة يقع في وُصَاب العالِي، أقام به (آل القُرَاضِي) بعد أن وهبه لهم المنصور عمر بن علي بن رسول، واستمروا فيه إلى أن أزالهم صاحب حصن نعمان سنة ٧٧٣ هـ.

الأَقْطُون:

قبيله من عَقَب الأَقْطُون بن زيد بن سَيِّبَان بن الحَيْس بن يَرِيم ذِي رُعَيْن. لعل منطقة (المَقَاطِن) في جبل بَعْدَان سُمِّيت نِسْبَةً إليهم.

الأَقْمَر:

قرية كبيره بجوار جبل إشبيل في شرقي مدينة ذَمَار، وهي منطقة غنية بالآثار ومن ذلك خرائب منطقة (حَمَّة ذِيَاب) التي تحتوي على نقوش مُسندية قديمه. وعلى مدخل القرية يوجد آثار سور كبير ويَوَّابَه.

آل الأَقْرَع:

قبيله من آل ذِيْب جَمِير، تسكن قرية لَمَاطِر في وادي جُرْدَان من أعمال محافظة شَبْوَه.

أَقْسَط:

والأقمر (لَقْمَر): منطقة في يَافِع، تقع جوار مسجد الثور، يُقال لها (لَقْمَر آل رشيد) نِسْبَةً إلى ساكنيها آل الرشيدي. وفيها نُوبَة أو صومعه كانت تُشعل فيها النار كنوع من الإشارات التي كانت تستخدمها الحاميات التركيّه أيام الوجود التركي في المنطقة.

قرية جوار بيت مَرَّان في أَرْحَب، شمال مدينة صَنْعَاء.

وأَقْصَد - بالصاد المهملة - قرية ذكرها الهمداني في «صفة جزيرة العرب» وتُعرَف اليوم باسم «قرن قاسد» وهي من قَرْى صَبَاح في رَدَاع.

آل الأَقْوَر:

من قبائل أهل خَلَيْفَه - خَلَيْفَى من
العَوَالِق العُلْيَا في وادي عَتَق، محافظة
شَبْوَه.

وآل الأَقْوَر: من مشائخ وادي أُخْوَر
في مديرية خَنْفَر، محافظة آيِن.

وبيت الأَقْوَر: بلده في بني جِلّ من
بلاد الشَّرَف، عِدَادَهَا من مديرية قُفَل
شَمَر وأعمال محافظة حَجَّه.

الأَقْيَاض:

عشيرته وبلده في منطقة القَصَبه من
مديرية الطويله وأعمال محافظة
المَحْوَيْت.

أَقْيَان:

بلده في جبل زَرَيْقَة الشَّام من
المَقَاطِرَه، من محلاتها: إِيْرَاب،
السَّنْحَه، المَعِينَه، الزِنَاح، الصليبه.

وآل ذِي أَقْيَان: بطن من قبائل
جَمَيْر، هم آل ذِي أَقْيَان بن سبأ
الأصغر بن كعب بن سهل بن زيد بن
عمرو ابن قيس بن معاوية بن جُشم بن
عبد شمس بن وائل. إليهم تُنسَب مدينة
(شِبَام أَقْيَان) المعروفه اليوم باسم
(شِبَام كَوُكْبَان) وهي في شمال غرب

والأَمْرَى: حصن قديم فيه آثار
جَمِيرته، يقع شرقي قرية كُهَال في جبل
شَحَب من بلاد التَّادِرَه.

الأَقْمُوش:

قبيلة كبيرة ترجع في أصولها إلى
قبائل جَمَيْر، تسكن وادي حَبَان من
أعمال محافظة شَبْوَه. النِسْبَه إليها:
قُمَيْشِي. وقد جرت عادة أهل هذه
الجهة أن ينطقونها (لُقْمُوش) بضم
اللام وسكون القاف وضم الميم.

ومن بين أشهر فروع القبيلة: (١) آل
جُوَيْمَه، وهم آل مُحَمَّد بضم الميمين
وبيت رئاستهم آل عَدِيَوَه، ثم آل مُجَوَّر
وآل الوغله وآل أديب وآل شرفان وآل
ناصر وأهل عوض بن قمر. (٢) آل
أحمد بابكر، وهم آل سعيد وآل حنش
وآل يسلم وآل منصور وآل شكلية وآل
تعموش وآل الثومه. (٣) آل ويير،
ومن فروعهم آل هديه وآل دغيف وآل
الأغمس وآل الحميراء وآل الصامله
وآل مسلم وآل بوراس وآل سالمين وآل
شَدَاد.

الأَقْهُومِي:

(بيت الأَقْهُومِي). بلده في منطقة
بني المَهْدِي من جبل كُحْلَان الشَّرَف،
محافظة حَجَّه.

صنعاء على بعد نحو أربعين كيلاً. ومن بين فروع هذه القبيلة: لُبَاخه بن أقيان، ذو سَبَال بوادي الأهجر، ذو عَابِل بن أقيان وهم الأعبول، بنو الوُزْد في مدينة ثُلا، لُبَاخه ومَقَّحَف في ثُلا، الرَّشَح في المَحْوَيْت، الهَزَام، حَبَابَه.

أَقْيَر:

مكان قليل الزرع والماء. والنِسْبَه إليه: أَكْحَلِي. وممن ينتمي إلى المنطقة نذكر الأسماء التاليه: (١) الشيخ شاهر قائد الأكحلي، كبير المنطقة في القرن الرابع عشر الهجري والذي قاد تمرد القبيلة ضد الإمام يحيى سنة ١٣٣٩ هجرية. (٢) القاضي عبد الرزاق الأكحلي الذي تعين سنة ١٤٢٠ هـ رئيساً لمحكمة سيئون الابتدائية. (٣) الناشط السياسي الراحل أحمد طربوش الأكحلي المتوفي سنة ١٤١٨ هـ وكان متولياً رئاسة تحرير صحيفة «الوحدوي».

(عِيَال أَقْيَر). بلده في جبل اللُّوز من حَوْلَانَ العالیه، تقع جوار قرية المَرَبِك.

أَقْيُوس:

أَكَانِط:

هي المعروفة اليوم باسم: كَانِط بحذف الهمزه، وعدادها من قُرَى حُمَيْس القُدَيْمى أحد فروع قبيلة حَارِف من حَاشِد وأعمال محافظة عَمْرَان.

مركز إداري من مديرية شَرْعَب السَّلَام في شمال غرب مدينة تَعِز. أهم قُرَاه: المَسْنَه، وادي السحب، الزنج، الذَّرَاع، العَقْرَه، القصر، المَسْنَح، المِرْبَاخَه.

أَكْبَد:

جبل صغير غربي حصن العَبْر بحضرموت. يقع في منطقة منقطعه تُحيطها الرمال.

والأَقْيُوس: بلده في منطقة قُنَادِر من أعمال خَلْدِير البُرَيْهِي في مَاوِيَه، شرقي مدينة تعز.

والأَقْيُوس: من قُرَى مِرْعِيَت في جبل صَبْر المَوَادِم.

أَكْتَان:

بلده في شرقي وادي حَبِّ بِالْجَوْف. فيها فخاخذ من قبيلة الشُّعَف.

الْأَكَاجِلَه:

مركز إداري من مديرية المَقَاظِرَه. تقع في الجانب الشرقي من الجبل في

علماء تريم وأشجعهم وأبرزهم تُقَى
واستقامه .

أَكْنَم:

قرية لبني الشَّيْعى في جبل ضَمُورَان
آيس .

الأَكْرُوف:

مركز إداري من مديرية شَرْعَب
السَّلام، محافظة تَعِز. من قُرَاه:
الظَّهِيَاء، وادي الحَجْر، نَقِيل عُسَيْق،
المِطَّطَار، وَخَفَات، القَرْدُوحه،
النُّوَيْدِرَه، الدَّهَامِشَه، العَقَيْمَه، نَعْرَه،
الرَّوْضَه، المَدُورَه، القَرْحَى،
الأسْلُوف، وغير ذلك .

أَكْحَل:

قرية في جبل أنهم الشَّرْق من مديرية
كُشْر وأعمال محافظة حَجَّه .

والأَكْحَل: من قُرَى الصَيْد في جبل
ضَمُورَان آيس . إليها يُنسَب العميد شرف
محمد أحمد الأكحلي نائب رئيس هيئة
الأركان العامة لشؤون العمليات -
١٩٩٩ م .

الأَكْسَع:

لقب طائفة من علماء بيت الفقيه
بالقرن السادس الهجرى، ترجم لهم
الجندى في كتابه «السلوك» ولهم قرية
يُقال لها (بيت الأكسع) تقع في نواحي
بيت الفقيه الشمالية .

والأَكْحَل: قرية في منطقة البَوَكْرَه
من مديرية الوَازِعِيَه وأعمال محافظة
تَعِز .

أَكْدَاد:

جبل في منطقة جُبَيْن، جنوبي رَدَاع .
يرتفع ٢١٥٢ متراً عن سطح البحر .

أَكْن:

حصن في منطقة الأَفْيُوش من مديرية
المُدَيْخِرَه وأعمال محافظة إب .

أَكْدَر:

(آل أبي أكَدَر) . من أهالي مدينة
تَرِيم بحضرموت . منهم الشيخ يحيى بن
سالم أكَدَر وأخيه العلامة الشيخ أحمد
أكَدَر، من علماء القرن السادس
الهجرى قال الحامدى: كانا من أفضل

إَكْنِيَت:

بخفض الهمزة والنون . قرية خاربه
دَكَرَهَا الجندى في كتابه «السلوك» قال
أنها على مرحله من الجند، وإليها

اهتم بنشر تراث الهمداني وغيره من المؤرخين اليمنيين، فعمل على تحقيق وطبع الأجزاء الأربعة من كتاب «الإكليل» وكذا كتاب «صفة جزيرة العرب» كما حقق ونشر كتاب «تاريخ المفيد» لعمارة اليمني، وكتاب «السلوك في طبقات العلماء والملوك» للجندي، وكتاب «قصة العيون في أخبار اليمن الميمون» لابن الديبع، وغير ذلك. وقد كانت وفاته سنة ١٤١٩ هـ ومما جاء في نعي الدكتور عبد العزيز المقالح قوله: «والآن وقد رحل فإنه لم يكن رجلاً عابراً على جسر التاريخ بل كان التاريخ نفسه. مائة عام أمضاها هذا الرجل الجليل فوق تراب اليمن دارساً و كاتباً وسجيناً ومناضلاً وباحثاً ومُنقِّباً في بطون الكتب فما ملّ ولا تعب ولا اشتكى. لقد رحل عنا بجسده وبقي معنا بفكره وإنتاجه التاريخي والثقافي».

كما نذكر أخيه المؤرخ القاضي إسماعيل الأكوغ الذي سار على نفس الدرب في الاهتمام بتاريخ اليمن وفكره، فكان نتاج ذلك مجموعة كتب أبرزها كتاب «المدارس الإسلامية في اليمن» وكتاب «هجر العلم ومعاقله في اليمن» وكتاب «الأمثال اليمنية». وقد خص عائلته بكتاب مستقل عنوانه

يُنسب أبو الحسن أحمد بن عبد الله بن إبراهيم بن عليّان الإكثيتي المُليكي، عاش إلى نحو سنة ٦٢٠ هـ وكان عالماً محققاً في الفقه.

الأكهُوم:

مركز إداري من مديرية «جبل عيال يزيد» وأعمال محافظة عمّان. النسب إليه: أكهُومي. ويسكنه من قبائل حاشد: بيت الوادعي وبيت المكس وبيت عايط وبيت شغلان وبيت النهي وغيرهم.

آل الأكوغ:

عائله كبيره اشتهر أفرادها في مجالات العلوم الفقهية والقيام بالقضاء والزعامة الأدبية والفكرية. يرجعون في النسب إلى ذي حوال الأكبر الحميري، وإنما سُمي جدّهم الأكوغ لبروز في كوعه. وهو إبراهيم ابن محمد بن يوسف بن محمد بن عبيد الحوالي.

وتتوزع مساكن آل الأكوغ في عموم مناطق اليمن، ونكتفي هنا بالإشارة إلى بعض الأسماء البارزة بحسب أماكن تواجدهم. فمن آل الأكوغ أهل دَمَار نُشير إلى المؤرخ الكبير العلامة القاضي محمد بن علي الأكوغ الذي

الانتخابيتين ٩٣ و١٩٩٧ م إلى جانب عضويته في العديد من الفعاليات الاجتماعية والثقافية، عدا رئاسته لفرع المؤتمر الشعبي العام بأمانة العاصمة.

أما آل الأكوغ أهل حَجَّه، فقد اشتهروا بلقب (آل المَسْعُودي) وإن كان البعض يحتفظ بلقبه الأصلي، ومن هؤلاء الصحفي المعروف أحمد إسماعيل الأكوغ، مدير تحرير صحيفة «الثورة» الأسبق، صاحب ورئيس تحرير صحيفة «الجزيرة».

وفي مدينة صنعاء أكثر من بيت من آل الأكوغ، نُشير إلى العلامة فضل بن علي بن عبد الله الأكوغ، المتوفي سنة ١٤٠٤ هـ وقد تولّى عمّالة بلاد وُصَّاب ثم النَّادره ثم الزيديه ثم دَمَّار وهو شاعر وأديب. كما نذكر القاضي محسن بن عبد الله الأكوغ المتوفي بصنعاء سنة ١٤٢١ هـ وهو والد المهندس عبد الله بن محسن الأكوغ وزير الكهرباء الأسبق وأحد قيادات التجمع اليمني للإصلاح.

ونُشير أيضاً إلى العميد محمد بن علي بن عبد الله بن يحيى الأكوغ، وزير الداخلية الأسبق وأحد المشاركين في الحركة الوطنية. وغيرهم كثيرون.

«تاريخ اعلام آل الأكوغ» صدر عام ١٩٩١ م.

ومن آل الأكوغ أهل مدينة ثُلا نُشير إلى العلامة محمد بن أحمد بن قاسم الأكوغ الثُلَائي، مولده في أجواء سنة ١٣٣٨ هـ بمدينة ثُلا وأخذ عن مشائخها حتى استفاد وتولّى القضاء في كل من شِبام وثُلا وهَمْدَان وَعِيَال سُريح ومَسُور، وكان أديباً حلو المفاكهة فيصلاً في الحُكم، وتوفي سنة ١٤٠٢ هـ وذريته في ثُلا. كما أن هناك من بيت الأكوغ من يُقال لهم (آل عز الدين) يُسبَّه إلى عز الدين بن علي بن صالح بن سليمان الأكوغ المتوفي سنة ١٠٣٧ هـ وكان من أعظم رؤساء الإمام المنصور القاسم بن محمد وله وقائع مشهورة ذكرها أهل السَّير.

ومن آل الأكوغ أهل السُّوْدَه، سُودَة شُظَب، نذكر الوزير عبد الرحمن بن محمد الأكوغ الذي تُشير بطاقته الشخصية إلى أنه من مواليد عام ١٩٥٤م وقد تولّى العديد من الأعمال الحكومية والعامه، منها: سكرتير خاص لرئيس الجمهورية، وكيل وزارة الشباب والرياضه، نائب رئيس اللجنة الأولمبية، وزير إعلام، كما أنتخب عضواً في مجلس النواب للدورتين

أَكْيَاد:

جزء من وادي حَيْدَان في غربي صَعْدَه، أكثر زروعه الحبوب المشهورة بالجوده.

بنو أَكَيْل:

بطن من قبائل خَوْلَان ابن عامر. يسكنون منطقة العَشَه في شمال شرق مدينة صَعْدَه بمسافة ١٥ كيلاً. كانت لهم السيادة على (بني ربيعه) ومنهم شعراء ومشاهير كثيرون، على رأسهم أحمد بن عبد الله بن محمد ابن عَبَاد الأَكَيْلي، زعيمهم في القرن الثالث الهجري وكان من المناوئين للهادي يحيى بن الحُسين.

آلُ الرُّبَيْع:

مركز إداري من مديرية مَجْز في شمال غرب صَعْدَه، تسكنه فخائذ من قبيلة جُمَاعَه، وأهم قُرَاه: ذِي عصاره، الدَّرَبِين، عسايه، مَسْحَلان، رُوْقَه، أْحْبَاب، مَدْران، المَحْجَل، آل هِدْيَان، القَصْر، العَيْنين، المَحْطَم، وغير ذلك.

الألْجَام:

قرية معروفه من قُرَى سَنَحان في شرقي مدينة صَنْعَاء.

أَلْخ:

بضم الهمزة وسكون اللام. قرية خاربه في منطقة بني قَيْس من مديرية الرُّضْمَه وأعمال محافظة إب، يُقال لها اليوم (الخرابه) وكانت سابقاً من المناطق المقصودة لطلبة العِلْم.

أَمَان:

لقب عائلة معروفه من أهل مدينة عدن، أشهرهم الشاعر الكبير لُطْفَى جعفر أمان، المتوفي سنة ١٩٧١ م. وهو شاعر اُتسم شعره بالطابع الوطني والتحقيزي، كما عَبَّر فيه عن ايمانه بقدرة الإنسان اليمني على إعادة الدولة اليمنية الواحدة. ومما يُذْكَر له أنه لعب دوراً بارزاً في تطوير الشعر الغنائي في اليمن، حيث غنى من كلماته العديد من فنائنا وكان النصيب الأكبر من كلماته للفنان الكبير أحمد قاسم. وتحمل دواوينه المطبوعة العناوين التالية: الدَّرَب الأخضر، كانت لنا أيام، ليل إلى متى، إلى الفدائيين الفلسطينيين، إليكم إخوتي. كما أن من هذا البيت الكاتب والأديب طه أمان، وكذا المذيع التلفزيوني رَعْد أمان.

وآل أبي الأمان: من أعيان مدينة جبَلَه في القرن السادس الهجري. منهم

الأمْجُود:

مركز إداري من مديرية «شَرْعَب السَّلام» وأعمال محافظة تَعِز. يقع في منطقة يحتضنها جبل الصَّنَع الشاهق، كما يقع في أسفلها وادي نَحْلَه الذي ينتهي إلى حَيْس والبحر الأحمر. ومن بين أهم أودية وقرى المنطقة: وادي نَزْل، وَصَّيْحَه، الحبيره، وادي النقيع، عَرَاجَه، وادي بني عبد الله، بني جلال، الدُقْدَف، المنصوره، وادي الحَمْد، الأقراد، سد النَّاصِرَه، وادي الصُّرْم، وادي ناجى، بني قاسم، الأغْدان، تَبَاشِع، بني صلاح، بني المَجِيدى، وادي العَواش، النَّزْبَه، دار التَّقِيل، وغير ذلك. ويسكن هذه المواضع نسل المعافر بن يُعْفِر ومن همدان ومن السكاسك ومن الكَلَاع.

الأمْرُور:

مركز إداري في بلد حَجُور، عِدَادَه من مديرية الشَّاهِل وأعمال محافظة حَجَه. يضم من القُرَى: سِغْدان، جبل الشبيكه، سُوق الهَيْجَه، بيت الحَيْد، المداخيس، جبل غانمي، وادي العَطب، وادي الهَيْل، وادي العرقوب، المَعْرِبَه، الضَّلْعَه، الحَجُورِيَه، وادي الرِّيح، حَبَبان،

الشيخ أبو الحسن علي بن إبراهيم بن أبي الأمان، ذَكَرَه الجَنْدَى في كتابه «السُّلُوك» وقال: كان من محبي أهل الفقه والمُحسِنين إليهم وأغْيَان زمانه، وقد بنى مدرسه بجبله في سنة ٥٥٨ هـ وكان له بها دُور كثيرة، ولَمَّا حصل عليه في بعض الأوقات صَنِم خرج عن جبله وانتقل إلى أَيْين.

والأمان: قرية في منطقة الأثبوت من وُصَاب السافل.

وسُوق الأمان: منطقة في مديرية نَجْرَه، جنوبي مدينة حَجَّه ومن أعمالها. يُقام فيها سوق أسبوعي، وهي في مكان تُحيطه الجبال لذلك تنزل إليها سيول الأمطار التي كثيراً ما تعيق حركة السيارات، ولهذا السبب أقامت الدولة جسراً في هذا المكان لمرور السيارات والشاحنات أيام نزول سيول الأمطار.

وسُوق الأمان - أيضاً - من أسواق منطقة البَطْنَه في غربي حُوث، عِدَادُهُ من مديرية العَشَه وأعمال محافظة عَمْران. وهو في منطقة واسعة ذات أرض خصبه أغلب مزارعها الذره.

وسُوق الأمان: منطقة في جبل الحَذْب من بني مَطَر، غربي مدينة صَنْعَاء.

واسع في شرقي صَعْدَه، عِدَادَه من مديرية كِتَاف وينتهي في الرمال شرقي منطقة البُقْع. ومن بين قُرَى الوادى: عَرِير، البَرْقَه، العَشْه، الخَيْس، المِغْوَان، سُروم آل قَمْشَه، الحامضه، نَوَاش، السَهْلَيْن، القرحاء، وادى الحَجْر، حصن العقلة، حصن يَرْغ، العَقْلَيْن. وهى مناطق تسكنها قبائل آل سالم من دُهمه بن شاكِر. وكان قد نُسب إلى الوادى الأمير حسين الأملحى بن علي بن يحيى بن محمد بن يوسف الأشل بن القاسم بن الإمام الداعي يوسف الأكبر.

وأملح - أيضاً - منطقة في وادى حَبّ بالجَوْف.

وأملح: بلدة في وادى حُطَيْب من مديرية نَضَاب وأعمال محافظة سَبْوَه.

وأملح: من مناطق الشُعَيْب في الضَّالِح. كما أنه إسم حصن في جبل جُحَاف بالضالِح أيضاً.

أَمْلَحَه:

قرية جوار بلدة جَيْشَان من مديرية مُؤدِيَه وأعمال محافظة أبِين.

آل الأملق:

من قبائل آل ذَيْب حَمِير في وادى مَيْقَعَه من أعمال محافظة سَبْوَه.

القائم، صُوبي، غَامِس، وغير ذلك. وقد جاءت تسمية المنطقة نِسْبَةً إلى: مَرار بن مالك بن جدي بن عبيد بن أوام بن حَجُور بن أسلم بن عَلِيَّان بن زيد بن عَرِيب بن جُشم بن حَاشِد.

أَمْصَرَه:

قرية كبيره في مديرية لَوْدَر من محافظة أبِين، كَشَفَت المسوحات الجيولوجية فيها عن وجود تمعدنات الزنك والرصاص. ويسكن المنطقة فخاند من قبائل النَّخَعَيْن هم آل تَاصِر على وآل حَيْدِرَه بن سالم وآل أحمد صالح وآل مريم وآل عمر بن يحيى وآل عبد الله بن سالم وآل رقيع، وهم في الغالب مزارعون.

وتجدر الاشارة إلى أن البلدة مُحاطة بمناطق أثرية هامة، كما أن منها وادى دوفان الذي يَسْتَمِد الأهالي منه ماء الشرب. وتبعد أمصرَه عن لودر بمسافة عشرة أكيال.

الأَمْطُور:

جبل في وادى يَهْر، شمال رَدْقَان ومن أعمال محافظة لَحْج.

أَمْلَح:

بفتح أوله وسكون ثانيه. وادٍ كبير

تاج الدين سنة ٦٣٦ هـ وهو أخو الإمام المنصور عبد الله بن حمزه. ومن أشهر أعلام هذا البيت نذكر: (١) العلامة الكبير المجتهد محمد بن إسماعيل الأمير المتوفي سنة ١١٨٢ هـ وقد ترك تراثاً فكرياً هاماً تمثل في مؤلفاته الموسومة: «سُبُل السلام» و«العِدَّة على العُمد» و«المنحة» وغيرها من الكتب التي أبانت عن عالم مجتهد ومصلح كبير، وهي مطبوعه. (٢) العلامة عبد الخالق بن حسين بن علي بن يوسف بن إبراهيم بن محمد بن إسماعيل الأمير، المتوفي سنة ١٣٧٠ هـ وقد تَقَضَّتْ حياته في الدرس والتدريس بالجامع الكبير والفُلَيْحِي بصنعاء، كما تولَّى مسؤولية إدارة المدرسة العلمية في بداية إفتتاحها. (٣) أخيه العلامة عبد الرحمن بن حسين الأمير المتوفي سنة ١٣٧٤ هـ وقد كان متولياً عمالة بني الحارث بالروضة ثم خَلَفَهُ في ذلك ابنه شرف. (٤) العلامة علي بن عبد الله الأمير، المتوفي سنة ١٣٦٢ هـ متولياً عمالة ذي سُفَّال، وهو والد الشاعر عبد الرحمن بن علي الأمير المتوفي سنة ١٤٢١ هـ وكان أحد أعمدة مركز الدراسات والبحوث اليمني. (٥) الشاعر الكبير والعلامة الأديب عبد

الأمْلُوك:

بفتح الهمزة وضم اللام. بطن من مَدْحِج، منهم أمْلُوك رَدْمَان في قَيْفَه.

والأمْلُوك - أيضاً - من قبائل ذِي رُعَيْن، بهم سُمِّي وطن (الأمْلُوك) من مديرية الشَّعْر، بالشرق الشمالي من مدينة إب، ويشمل قرية الرِّضَائِي وقرية المَلْحِكي وغيرهما.

أَمْهَاء:

قرية في يَافِع، تشتهر بكثرة وجود مناحل تربية النحل.

آل الأَمْوِي:

من قبائل جبل حَيْفَان في الحُجْرِيَّة. منهم الشيخ عبد التواب بن إسماعيل الأموي عضو جمعية علماء اليمن والمتوفي سنة ١٤١٩ هـ.

آل الأَمْير:

عائله شهيرة في صَنْعَاء من سلالة الأمير يحيى بن حمزه بن سليمان بن حمزه بن علي بن الإمام حمزه بن أبي هاشم الحسن بن عبد الرحمن بن يحيى بن عبد الله بن الإمام القاسم الرُّسِي الحَسَنِي المتوفي بحصن كُحْلَان

الكبسي، المتوفي نحو سنة ١٣٤٦ هـ.

كما أنه لقب عشيره من أعيان جبل
المِسْرَاح في الحُجْرِيَّة، أشهرهم النائب
عبد الله أحمد أمير، عضو مجلس
النواب - ١٩٩٧ م. وهو شاعر
وصحفي معروف تولى إصدار ورئاسة
تحرير صحيفة (الرسالة) وله أعمال
شعرية غير مجموعة في ديوان.

وآل أمير الدين: هم عقب العلامة
أمير الدين بن عبد الله بن نهشل بن
المطهر بن أحمد بن عبد الله بن عز
الدين لابن محمد بن إبراهيم لابن الإمام
المتوكل المطهر بن يحيى بن المرتضى
ابن المطهر ابن القاسم بن المطهر بن
محمد بن علي بن أحمد ابن الإمام
الهادي يحيى بن الحسين الحسنی
المتوفي بمدينة حُوث سنة ١٠٢٩ هـ.
ومن أكابر أعلام ذريته: (١) العلامة
علي بن عبد الله بن أمير الدين،
المتوفي بشهارة سنة ١١٢٠ هـ،
والعلامة الزاهد الحسين بن محمد بن
الحسين بن أحمد بن زيد بن يحيى بن
عبد الله ابن أمير الدين، وكان يُعرَف
بالْحُوْثِي، وانتقل من حُوث إلى هجرة
صَحْيَان ببلاد صَعْدَه ومات بها في سنة
١٣٢٩ هـ، وولده العلامة الحسن بن
الحسين بن محمد أمير الدين الحُوْثِي،

الكريم بن إبراهيم بن حسين بن علي بن
يوسف بن إبراهيم بن محمد بن
إسماعيل الأمير، المتوفي بمدينة جده
في سنة ١٤٢١ هـ وكان قد تولى رئاسة
تحرير جريدة «الإيمان» التي كانت
تصدر في صنعاء منتصف القرن الرابع
عشر الهجري، كما كتب القسم الأخير
من سيرة الإمام يحيى، وتولى قبل
استقراره في السعودية مستشاراً لوزارة
الاعلام. (٦) التريوي المعروف
الأستاذ علي بن محسن الأمير، الأمين
العام للجنة الوطنية اليمنية للتربية
والثقافة والعلوم. (٧) الاعلامي
المعروف علي بن حسن الأمير، أحد
أبرز مُعدِّي ومُقدِّمي البرامج الإذاعية
المتخصصة في شؤون الزراعة:

ويحمل لُقْب (الأمير) طائفة من آل
الكبسي أهل هجرة الكبس في حَوْلَان،
وهم عقب حسين بن علي بن صلاح بن
يحيى بن واصل بن بنيان بن تاج
الدين بن أحمد بن محمد بن الحسين بن
الناصر بن علي بن معتق بن الهيجان بن
القاسم بن يحيى بن الإمام حمزه بن أبي
هاشم الحسن بن عبد الرحمن بن
يحيى بن عبد الله ابن الإمام القاسم
الرُسي الحسنی، قال المؤرخ زباره:
ومنهم شيخنا خطيب جامع الكبس
العلامة محمد بن علي ابن حسن أمير

وقبائل الأُميري: صفة تُطلَق على «آل أحمد» القبيلة الشهيرة في الضالِع، وهي تضم بين جناتها العشائر التالية: (١) بنو مُسَاعِد وعِيَال مُرْشِد وعِيَال مُتَنَى، وأهم قُرَاهِم: زُبَيْد ووادي حَرْدَبه وخرّفه. (٢) بنو هادي ويسكنون بلاد الشّراف. (٣) بنو مُطَهَّر ويسكنون في شمال هضبة الضّالِع. (٤) بنو شَعْفَل في زُبَيْد وخرّفه. (٥) بنو هادي ويسكنون بلاد الشّراف. (٦) بنو مُطَهَّر ويسكنون في شمال هضبة الضّالِع. (٧) بنو شَعْفَل في زُبَيْد وخرّفه. (٨) المراشده، ويسكنون حَوْبَر والمَنادى والعطريّه. (٩) بنو التَّقِيْب أو العسكر، وهم أصلاً من المَوَسَطه في يافع العليا. (١٠) بنو عُبَادِي في الضّالِع. (١١) بنو ياقوت، ويسكنون الكَبَار في بلاد الشّراف. (١٢) بنو جوبر وبنو الحيدري في زُبَيْد. (١٣) أهل كَرْمَان وبنو الكماسي، ويسكنون الأغوال في زُبَيْد. ولعل من هذه القبيلة الصحفي محمد الأُمير المحرر بجريدة «أكتوبر» اليومية.

ووادي أُمير - بفتح الهمزة والياء بينهما ميم ساكنه - وإِ في منطقة الأزهُور من مديرية رَازِح وأعمال محافظة صَعْدَه، سُمِّي نِسْبَةً إلى قبيلة (أُمير) من ولد شاكِر بن ربيعه بن

كان من أكابر العلماء بمدينة صَحِيَّان ثم استقر في السعودية إلى أن توفي سنة ١٣٨٨ هـ.

ومن هذا البيت طائفة استوطنوا قرة (العَلِيفه) في أرحب، فصاروا يُعْرَفون بلقب (آل العُلْفى) ومنهم التربوي محمد بن عبد الله أمير الدين المتوفي سنة ١٤٢٠ هـ وقد تَقَضَّت حياته في مجال التدريس، وهو والد الصحفي المعروف يحيى بن محمد العُلْفى مدير تحرير جريدة «الوحدة».

وجبل الأُمير: جبل يُطلَق على بلدة «حَيْبَل الرَيْدَه» في رَدْفَان.

ودَرَب الأُمير: منطقة في وادي أقر الواقع بالسفح الجنوبي لجبل شَهَارَه، نُسِب إلى الأُمير ذِي الشَّرْفِين محمد بن جعفر بن الإمام المنصور القاسم العِيَانِي.

وقلعة الأُمير: من قَرَى جبل الأشْمُور في غربي مدينة عَمْرَان، فيها بني الشَّرَاعِي.

وقرية الأُمير: بلدة في جبل هُوْرَان من مَنَاحَه، سُمِّيَتْ نِسْبَةً إلى أمير الطائفة الاسماعيلية.

وعُوْل الأُمير: حُصْن خارب في بلاد الحَدَا، وهو من المعالم الأثرية في المنطقة.

العلامة أحمد بن عبد الرحمن بن حسن بن طاهر بن أحمد بن المساوي
 إبْن القاضي عبد الله المكي والشهير
 بالأنباري الحسني. ترجمه زَبَّارَه فِي
 «نزهة النظر» وقال: تولى حكومة زَبِيد
 من سنة ١٣٣٧ هـ إلى أن مات في ذي
 الحجة سنة ١٣٦٦ هـ بزبید.

الأنبوه:

مركز إداري من مديرية المَواسِط
 بالحُجْرِيَّة وأعمال محافظة تَعَز. أهم
 قُرَاه: الأنبوه الأعلى، الأنبوه الأسفل،
 وادي الأخرُوب، دار جَعْفَر،
 المُريقب، وغير ذلك.

والأنبوه - أيضاً - مركز إداري من
 مديرية المَقَاطِرَة، من بين قُرَاه: الرِسَان
 والحَمراء، وإليه يُنسب الشيخ عبد
 الرزاق صالح النَّابِهِي من مشائخ
 المنطقة في القرن الرابع عشر الهجري.

أنجاد:

قرية في منطقة يَعَر من مديرية عَس
 وأعمال محافظة دَمَار، تسكنها قبيلة
 المقادشه.

إنجج:

بكسر الهمزة فسكون فكسر. غَيْل

الدعام بن مالك بن معاوية بن صعب بن
 دومان بن بَكِيل.

أنامر:

بضم الهمزة وفتح النون. قريه
 خاربه من قُرَى العَوَادِر القديمة في
 شرقي الجَند. سكنها الفقيه العلامة
 محمد بن أبي بكر بن مُقَلَّت المتوفي
 بعد سنة ٥٧٧ هـ. وفيها كان مولد
 المؤرخ الكبير إبْن سَمْرَه الجَعْدِي
 مؤلف كتاب «طبقات فقهاء اليمن»
 وذلك في أجواء عام ٥٤٧ هـ.

ويُطلق اسم (أنامر) اليوم على
 مَرَكِزَان إداريان من مديرية جَبَلَة
 وأعمال محافظة إب، هما: أنامر
 العليا وأنامر السفلى. ومن بين قُرَى
 أنامر العليا: قَحْزَه، مَدْر، الضُّبَارِي،
 مَنزَل حُمَيْد، عَيْفَرَه، جبل قُرَيْعَه،
 علاله، سَمُوع، مَنزَل قَاصِد، العَقَاير،
 الكَدَاهِي. أما أهم قُرَى أنامر السفلى
 فنذكر منها: عَيْفَرَه، أَخْبَاب، القُرَيَّات،
 دار الشرف، العَجَابِج، أكمة عيسى.

آل الأنباري:

عائله في مدينة زَبِيد من سلالة
 مُوسَى بن عبد الله بن الحسن بن
 الحسن بن علي بن أبي طالب. منهم

يبعد جنوباً عن قرية الذَّارِي بنحو ثلاثة أكيال.

أُنْصَاب:

(ذِي أَنْصَاب). قرية صغيرة في بني ضَبْيَانَ من خَوْلَانَ العَالِيَةِ، شرقي مدينة صنعاء. تقع جوار بلدة السَّرِين وفيهما آثار قديمه.

أُنْصَاص:

قرية في وادي عَرَمَا، محافظة شَبْوَه.

الْأَنْصَال:

قرية مشهورة من مدييرية مَاوِيَه وأعمال محافظة تَعِز. تقع بجوار (أَكَمَة المسجد) التابعه لقرية مِرْيَه. قال الجَنْدِي: ومن جهة المشرق قرية تُسَمَّى الأنصال فقهاؤها قوم من ذُرِّيَةِ الفقيه بن مُفَلَّت وهو أبو بكر بن حسن بن علي بن صالح، وهو فقيه القرية الآن - يقصد القرن الثامن الهجري - به مُرَوِّه وَحُسْن خُلُق. ومن الأنصال أيضاً أحمد بن زيد بن محمد بن إبراهيم بن عمر اليزني، وهو من علماء القرن السابع الهجري وكان مُفْتَى العَوَادِر.

والأَنْصَال - أيضاً - من قَرَى بني

أعلا وادي يَنْعُث، وهو الوادي الذي يقع ما بين حَجْر وَمَيْقَعَه في ساحل حضرموت. قال مؤلف الشامل: وفي الجانب المقابل للغيل مزرعه تُسَمَّى الرَّحْبَه - رَحْبَة باحماس، وبعد مزرعة الغيل قرية الفِشْلَه بكسر فسكون بها آل باغلاب بتشديد اللام وهم ضَبْيَانَ دم للمشاجر ومعنى الصبيان: الموالى.

الْأَنْجَح:

(لِنْجَح). جبل أعلا وادي سَرَف الذي يُفْضِي إلى وادي الهُوَيْه في غربي المُكَلَّأ بحضرموت. قال مؤلف الشامل: وهو للحامديين من سَبْيَانَ، والعامه ينطقونه: لِنْجَح بكسر اللام وسكون النون وفتح الجيم.

الْأَنْجُود:

(لَنْجُود). قرية بمنطقة الشُعَيْب في الضَّالِيع، يسكنها بنو الكَرِيمِي وَبِنُو الحَكَم وَعِيَال محسن عَسْكَر وغيرهم.

آل الْآفْسِي:

أنظر مادة: آنس.

أُنْسَب:

حصن مشهور شرقي بلدة الرُّضْمَه،

الأَيْف: يُوسف بالمَوَاسِط الحُجْرِيَّة، تقع جوار نَجْد خرعسه.

بفتح الهمزة وكسر النون. قرية في بني بُجَيْر من مديرية الحَيَمَة الخارجية وأعمال محافظة صَنْعَاء. لعل تسميتها جاءت نِسْبَةً إلى عشيرة (بني الأَيْف) الأمويين، وقد كان منهم الشيخ علي بن الحسين بن جَعْفَر الأَيْف القُرَشِي العَبْشِي المتوفي سنة ٥٥٤ هـ، وهو من رجال الدولة الصُّلَيْحِيَّة ومن كبار أعوان الداعي إبراهيم بن الحسين الحَامِدي، كما أنه ابن عم الداعي علي بن محمد بن الوليد القُرَشِي.

والأَيْف (لَيْف): قرية في وادي رَحِيَّة من مديرية القَطَن بوادي حضرموت. سكانها آل هميم من آل ذَيْب.

الأَنْفَه:

صَبَطَهَا الشَّرْجِي في طبقات الخواص بفتح الهمزة والنون والفاء. قال: هي قرية بجهة الوادي سَهَام، وهي مُجَلَّله محترمه بالفقهاء المذكورين - يَفْضُد آل المَكْدِش - وقبور أكابرهم هنالك مقصوده للزيارة والتبرك. ونسبهم في الغنميين، وهم قبيلة مشهورة من قبائل عك بن عدنان،

أَنْعَاض:

من قُرَى الشُّعْف في الجَوْف، قريب من المَنْهَره.

بنو أَنْعَم:

من أعيان بلاد المَعَاقر - الحُجْرِيَّة. كبيرهم الشيخ هائل سَعِيد أَنْعَم المتوفي سنة ١٤١٠ هـ. وهو مؤسس المجموعة التجارية المشهورة باسمه، وله مشاريع خيريه كثيره تجل عن الحصر. وقد خَلَفه في أعماله ابن أخيه الشيخ علي محمد سعيد وأولاده: أحمد وعبد الرحمن وعبد الواسع وعبد الجبار ورشاد ونبيل. وجميعهم يقومون بأدوار كبيرة في مجال التنمية الاقتصادية، كما يتولَّى بعضهم عضوية مجلس النواب، هم: عبد الواسع هائل سعيد أَنْعَم، وعبد الجبار هائل سعيد أَنْعَم، ومحمد عبده سعيد أَنْعَم.

وبيت أَنْعَم: من قُرَى اليمانية العُلَيَا في حَوْلَان العالیه، شرقي صنعاء.

وأهل أَنْعَم: قبيله تسكن منطقة الدَّرْجَاج في أَبْيَن، وهم فرع من آل حَيْدره منصور.

الأنمور: ومسكنهم فيما بين الوادي سَهَام
والوادي سُرْدُد.

قرية في منطقة أَصْرَار، من مديرية
مَاوِيَه وأعمال محافظة نَعِز. وهي من
ديار السكاسك.

الأنقع:

قرية في منطقة بلاد القبائل من
الحَيمة الداخلية في الغرب الجنوبي من
صَنْعَاء.

أنهم:

بفتح فسكون ففتح. جبل في بلاد
حَجُور الشام، يضم مجموعة قُرَى
تُسَكَّل في أعمالها مركزان إداريان من
مديرية كُشَر وأعمال محافظة حَجَّه،

وبيت أنقع: قبيله وبلده في
المَحَوِيت.

أنكدون:

هما: أنهم الشرق وأنهم الغرب. فمن
قُرَى أنهم الشرق: بيت رَسَام، بني
فَلَيْح، أَكْحَل، بني مالك، بيت زَاهِر،
بيت حَاتَم، بيت وَاقِد، بني كَامِل،
بيت جَعْوَان، بيت الصَّاوِي، بيت
المَجْدوع. ويدخل ضمن قُرَى أنهم
الغرب: بلدة كُشَر، مَغْرَبَه طَلَّان،
الزَّعَاكِرَه، بني سعيد، بني جعفر،
وادي صالح، وادي جَعْدَان، بني
قُمَاس، بني المِرْجِي، بيت جَيْلَان،
بني القَرِيْطِي، شُعب داوود، الدَّرْب
بني سعيد، الحجور، الربيضه، وادي
عبيس، وادي عُظْبَه، بني يَوْس،
وَيْشَام، وادي الطهارة، وادي الحَوْد.

بفتح فسكون ففتح فضم. قرية على
مقربه من مدينة المُكَلَّا بعد منطقة
حَم. قال مؤلف الشامل: عندهما
حَرْت وبالييمين عقبه تطلع إلى جبل
القله.

أنمار:

بطن من مَدَجِج، من ولد أنمار بن
أراشه بن عمرو بن العَوْت. فيه
الفخاخذ: حُنُعم، بِجَيْلَه، قَسْر. وإليهم
يُنسَب جبل (أنمار) الواقع في الغرب
الجنوبي من مدينة شَبَوَه التاريخية.

أنم:

بفتح الهمزة فضم النون. قرية في
بني بُكَارِي من مديرية جبل حَبَشِي
وأعمال محافظة نَعِز.

أنود:

حصن في منطقة الشُعَيْب بالصَّالِح.

تبعد عن صَنْعَاءَ غرباً بمسافة ٤٥ كيلاً، وهي في وسط وادٍ تُحيطه الجبال من جميع الجهات، وتتناثر القرى في هذه الجوانب. ومن هذه القرى: هِجْرَة بيت المُؤَيَّد، الحُصْن، بيت سُمَيْع، الظَّهَار، سَامِك، المَعِين، سَلِيَه، بَيْت القَرَمَانِي، حَجَر القَصْر، المَذُوب، الأَسْدَاد، وغير ذلك. وتشتهر الأهجر بوجود غيول دائمة الجريان تروى المزروعات الكثيرة في المنطقة وإن كانت شجرة القات قد استحوذت على جانب كبير من المساحات المزروعة، ذلك أن منطقة الأهجر تُعدّ من أخصب البِقَاع وأكثرها غبُولاً، وهي رأس وادي سُرْدُد. ويُنسب إلى الأهجر (بنو الأهجري) أهل هِجْرَة المُؤَيَّد من قُرَى الأهجر وهم من ولد الإمام المطهر بن محمد بن سليمان الحَمَزِي، وأما بنو الأهجري أهل ضُلُع هَمْدَانَ فمنهم من أبناء إسحاق بن إبراهيم بن المَهْدِي أحمد بن الحسن بن القاسم. ومن مشاهير هذا البيت في عصرنا: حَسَن الأهجري وهو من القيادات الرياضية والإدارية المعروفة، ويتولّى منصب وكيل وزارة الخدمة المدنية.

والأهجر - أيضاً - قرية خاربه في بلاد الأتلا من عَسَن، تقع بجوار قرية (وَرَقَه) في مشرق مدينة دَمَار. سُمِّيَت

كما يحمل ذات الاسم نفسه حصن قديم في غربي شَبُوه يُعرَف اليوم باسم (عُقْلَه) وهو يُشرف على وادٍ يمتد فيتصل بتلال شَبُوه، ويرى جِوَاد علي أن هذا المكان هو الذي كان يقيم فيه ملوك حضرموت في القديم حفلاتهم عندما يتلقبون بلقب جديد لم يكونوا يُعرفون به قبل انتقال العرش إليهم.

أَنْوَر:

منطقة في جبل المَحَادِر، تضم مجموعة قُرَى كان يُطلَق عليها قديماً إسم (مِعْشَار أنور) والمِعْشَار هو عدد قليل من القُرَى أقل من العُزْلَه أو المركز الإداري. ويختصرون الإسم اليوم فيقولون (المِعْشَار) فقط. ومن بين أهم قُرَاه: عَفِيْنَه، الدَّئْبَه، المَنَارَه، نُعْمَان، النَّقِيل، مَكْنُونَه، صِنَه، دار البَنَاء، وغير ذلك.

أَهْتَن:

قرية صغيرة في بني حَطَّاب من جبل مَنَآخَه وأعمال محافظة صَنْعَاء.

الأهجر:

بفتح الهمزة وكسر الجيم. منطقة تحت جبل كُوَكْبَانَ من جهة الجنوب،

الأهجوم:

منطقة في جبل قَدَس من مديرية المَوَاسِط بالحُجْرِيَّة وأعمال محافظة تَعِز، تضم في أعمالها: جبل حلیم، نَجْد الشعب، العُكَيْبِي، المهجوم، جبل الشامن، الغيل، الحُصَيْب، الجَمِيل، العُسَيْقَه، وغير ذلك.

بنو الأهدل:

يُنسبون لجدهم الشيخ الكبير علي الملقب الأهدل المتوفي بقرية المَرَاوِعَه من تهامه سنة ٦٠٧ هـ. أشار العلامة الوشلى في كتابه «نشر الثناء الحسن» أن رأس هذه العشيرة هو هذا الشيخ علي بن عمر بن محمد بن سليمان بن عبيد بن عيسى بن علوى بن محمد بن حمحام بن عون ابن الإمام موسى الكاظم ابن الإمام جعفر الصادق بن محمد الباقر ابن علي زين العابدين بن الحسين السبط بن علي بن أبي طالب وأن جده محمد بن سليمان المتوفي سنة ٥٤٠ هـ هو الواصل من العراق إلى تهامة اليمن. وقد كانت مدينة المَراوِعَه، مسكنهم الأول ثم تفرقوا عنها فسكن بعضهم «القُحْرَه» وبعضهم «القُطَيْع» وبعضهم «أبيات حُسين»، وبعضهم سكن «الدُرَيْهَمِي» وبعضهم «المُنَيْرَه» كما ذهب نَفَر إلى زَيْد

نسبته إلى الأهجر بن شهران بن بينون بن منياف بن شُرْحَبِيل ابن ينكف بن عبد شمس. وَرَد ذكرها في شعر أسعد تُبَع، وهي منطقة فيها مآثر ضخمة، وفواكه كثيرة، وقد دَبَّت فيها الحياة، ومن ساكنيها اليوم المشائخ آل البُحَيْتِي.

الأهجور:

بطن من ذِي رُعَيْن، قال الهمداني أن مسكنهم قرية العَرِقَه من سرو يَافِع. والقرية التي يقصدها الهمداني تحمل اليوم إسم (الهِجْر) وموقعها في جبل لُبْعُوس من يَافِع. وهي قرية كبيرة فيها بقية من القبيلة المذكورة، كما يسكنها معهم آل الهداهد القادمين من البيضاء وتقع بجوارها مجموعة قُرى كبيرة منها: الرباط والأمطور والديوان وغير ذلك من القُرى الأثرية الهامة.

والأهجور - أيضاً - بطن من المَعَاقِر، إليهم تُنسب منطقة (الأهجور) في خَلِيْر السَلْمَى الواقعه بالجنوب الشرقي من مدينة تَعِز. وكانت طائفه من هذه القبيلة قد نَزَلت مصر أيام الفتوح واشتهر من أبنائهم: المَحْدُث بَهْد بن منصور الأهجوري المعافري المتوفي سنة ١٤٨ هـ الذي كان يُحَدِّث في مسجد الأهجور بمصر.

والناشط السياسي البارز الأستاذ عبد الباري طاهر رئيس نقابة الصحفيين اليمنيين، والرئيس الأسبق لصحيفة الثورى، ومن المؤسسين لاتحاد الأدباء والكتّاب اليمنيين، وهو كاتب مشهور له أبحاث ودراسات عديدة منشورة في المجلات والصحف يمكن أن تشكل مجموعة كُتُب، كما أنه مهتم بتاريخ الحركة الوطنية ومُشارك فيها. (٢) الشاعر عبد الرحمن الأهدل صاحب الإبداعات المتعددة في مجالات الشعر والنقد والبحث الأدبي. (٣) الشيخ العلامة حسن مقبول الأهدل، مُحافظ المَهْرَه حتى بداية عام ١٤٢١ هـ وأحد قيادات التجمع اليمني للإصلاح. (٤) العلامة الدكتور حسن الأهدل نائب رئيس جامعة صنعاء للدراسات العليا. (٥) القاضي حسن بن على بحر الأهدل، رئيس محكمة صَبْر الابتدائية. (٦) الدكتور يحيى بن محمد الأهدل، عضو مجلس النواب. (٧) القاص المبدع حسن مفتاح الأهدل.

أَهْدَم:

(ذير أهدم). من قُرَى الرَّامِيه العُليا، مديرية السُّخْنَه وأعمال محافظة الحُدَيْدَه.

فاستوطنوها، وبعضهم إنتقل إلى بعض نواحي تَعَز وغيرها. ويضيف العلامة الوِشَلَى إلى أن بنو الأهدل من الكثرة ومعرفة العِلْم ما حَمَل بعض علمائهم إلى أن يكتب عن أسرته مؤلفات، فألّف أبو بكر إبن القاسم بن أحمد الأهدل كتاب «نَفْحَة المَنْدَل بذكر بني الأهدل» وكتاب «الأحساب العليّه في الأنساب الأهدليّه» وكتاب «نظام الجواهر النقيه في بيان أنساب العصابة الأهدلية». كما ألّف محمد بن أحمد بن عبد الباري الأهدل كتاب «المنهج الأعدل في ترجمة الشيخ علي الأهدل» وغير ذلك. ولأنهم من الكثرة فإننا سنكتفي بالإشارة إلى بعض الأسماء البارزة، ونخص العلامة الكبير ومنصب مدينة المَرَاوِعَه الشهير عبد الباري بن أحمد بن محمد الأهدل (ت ١٣٣٥ هـ)، والعلامة محمد بن عبد القادر بن عبد الباري الأهدل (المشهور بلقب مُفتى تهامه والمتوفي سنة ١٣٢٦ هـ)، والشيخ العلامة غالب بن عبد الله الأهدل (ت ١٣٦٧ هـ)، والعلامة أحمد بن محمد بن سليمان الأهدل (انتهت إليه الرياسة في التحقيق، وله رسائل متعددة، وتوفي سنة ١٣٥٧ هـ). كما نذكر من هذا البيت في عصرنا الأسماء التالية: (١) الكاتب الكبير

أَهْر:

الهِيجَه، مَحِيد، الرَّجِيه، وغيرها .
والأَهْمُول: بلدة في منطقة الشَّعَاوِر
من مديرية «حَزْم العُدَيْن» محافظة إب .
والأَهْمُول: من قُرَى شَرْعَب السَّلَام
وأعمال محافظة تعز .

جبل يُطَلَّ على قَفَلَة عُدَر من الغرب
الشمالي، في مَشْرِقِ بِلَادِ وَشَحَه من
أعمال محافظة حَجَه .

الأَهْرُون:

أَهْنَم:

جبل في منطقة العَزَكِي من مديرية
الرُّجْم وأعمال محافظة المَخَوِيَت .
يبعد عن مدينة صَنْعَاءَ غرباً بنحو ٨٥
كيلاً، ومنه تمر طريق السيارات
الحديثة التي تربط صنعاء بالمحويت ثم
تتواصل لتذهب إلى تهامه . وفي أعلا
الجبل حصن أثري قديم مُحاط بسور
مبني بالأحجار من جميع الجهات، وله
بوابتان يتم الصعود إليهما عبر دَرَج
مبني بالأحجار، ويوجد داخل الحصن
عدد من المباني المتهدمه وكذا مسجد
ما زال قائماً وبجواره قبور بعض
العلماء من آل المَعْمَرِي الذين سكنوا
المنطقة في القرن العاشر الهجري
قادمين إليها من جبل الأَهْنُوم .

من قبائل جبل جُحَاف بالضَّالِج .
ذَكَرَ الجَنْدِي طائفة من أعلامهم
الفُقهَاء .

آل الأَهْطَل:

قبيلة تسكن عاصمة مديرية الوَضِيع
محافظة أبِيَن . والأهالي ينطقونها
باللام: لَهْطَل . ومن هذه القبيلة
الكاتب علي ناصر لَهْطَل .

الأَهْمُول:

قبيلة من الأشاعِر يسكنون مديرية
مَوْرَع في غربي محافظة تعز . ومن بين
بُلدانهم: الحَقِيرَه، الوَدَن، الجُبَيْل،
الهَامِلِي، جِسْر رِسِيَان، الرَّابِصِيَه،
العُيَيْنَه، وغير ذلك، وينتمي إلى هذه
القبيلة (آل الهَامِلِي) أهل وُصَابِ العَالِي
وبلاد عُتْمَه .

الأَهْنُوم:

سلسلة جبلية في بلاد حاشد، تشكل
في أعمالها اليوم وُحْدَتَانِ إداريتان
هما: مديرية المَدَان ومديرية شهره من

والأَهْمُول - أيضاً - جبل ومركز
إداري من مديرية «فُرْع العُدَيْن» وأعمال
محافظة إب، أهم قُرَاه: العَارِب،
وادي النجم، الأَجْرَاف، الكَدْحَه،

المعاف، وبيت الرِّصاعِي. وأهم قُرَاهم: المَدَان والصَّايِه.

وممن نُسِب إلى بلاد الأهنوم، نذكر: العلامة حسن بن نَسْر الأهنومي، وهو نحوي من كبار علماء عصره وله مؤلَّف في النحو يُسمَّى «اللَّمع» وآخر في الفقه، ووفاته بمدينة حُوث سنة ٧٥٣ هـ. ومنهم شرف الدين الحسين بن الحسين الأهنومي وهو مؤرخ مشارك في بعض العلوم، وله مؤلفات ووفاته بعد سنة ١١٦١ هـ. كما تنتمي إلى بلاد الأهنوم عدد من البيوتات ونخص بالإشارة: (١) آل الجُمَّلُولِي من قرية الجُمَّلُول ونسبهم في حاشِد. (٢) آل العَيْزَرِي من قرية العِيَازِه ونسبهم في بني نَوْف مِن بكيل. (٣) بنو المَدَانِي نِسْبَةً إلى بلدة المَدَان، وبنو المِخْرَابِي نِسْبَةً إلى قرية المِخْرَاب من الأهنوم. وكلا البيتين بيت المَدَانِي وبيت المِخْرَابِي من ولد أحمد بن يحيى بن القاسم بن يوسف الداعي ابن يحيى بن أحمد ابن الإمام الهادي يحيى بن الحسين ابن الإمام القَسَم الرُّسِي الحسني.

الأهواب:

ميناء صغير قديم غربي مدينة زَيد.

أعمال محافظة عَمْرَان. قيل أنها سُمِّيت باسم الأهنوم بن الحارث بن حُديق بن عبد الله بن قادم بن زيد بن غريب بن جُشَم بن حاشِد. فالأهنوم في الأصل همدانية حاشدية وهي اليوم في عدة بكيل أخو حاشِد وأغلب قبائلها من بكيل: نُوفي وعُوفي ونَسْرِي، يعيشون أخلاطاً مع قبائل (هِنوم) - بكسر الهاء وسكون النون، وكذا قبائل (سيران) وهم شرقي وغربي، ثم قبائل جبل (ذَرِي) وهم حَسَنِي ووَخَيْشِي وخليفِي وحَكَمِي وكُريشِي وخطباني ووهجاني.

أما (بني نَوْف) فمن لحامهم: آل ابن حجاب، وآل قَبَان، والثلاثي، والجُمَّلُولِي، وابن شايح، والعلابي، وابن نوفان، والبِحِيرِي، والغرابي، وابن طنين، والشاوش، وآل مبارك، وآل زاهر، وآل وهبان، وآل مخارش، وآل صبره، وأهم ديارهم: عِلْمَان والعُنُسُق والعِمَاش والقَرْن.

ومن لِحَام (بني عَوْف): المنديق، والبُقَطِي، والشَّمِيط، والحربي، والرُّبَاصِي، وبيت التعجه، وبيت العكوش. ومن بين ديارهم: مَعْمَرِه والمَعَطْن والخلاصيص.

ومن لِحَام بني نَسْر: آل جَعْمَان، وآل البَكْرِي، وبيت مروان، وبيت

يمتاز بنظافة ساحله وحلو مائه وتُحيط به أشجار النخيل.

والأهواب - أيضاً - بلدة صغيرة في منطقة حَلْيَان من مديرية المُذَيْخِرَة وأعمال محافظة إبّ.

والأهواب: من قُرَى بني يوسف بجبل المَوَاسِيط في الحُجْرِيَّة.

الأهيف:

بلده تابعه لقرية التُّحَيْتَا الواقعة في غربي مدينة زَبِيد ومن أعمالها. يسكنها بنو المِزْجَاجِي وإليها يُنسَب النائب عبد الله عبده علي أهيف عضو مجلس النواب - ١٩٩٧ م عضو اللجنة الدستورية بالمجلس وهو حاصل على ليسانس شريعة وقانون.

بنو الأهيل:

من مشايخ قبيلة الزعليه في وادي مَؤُر. لهم ذُكُر في حوادث القرن العاشر الهجري.

أوام:

موقع أثري في جنوب مدينة مَآرِب، يبعد عنها بنحو عشرة أكيال، فيه خرائب معبد «المَقَه» وهو المكان الذي يُطلَق عليه «مَحْرَم بلقيس». وقد جاء

في الإكليل إسم «أوام» متسلسلاً كالتالي: أوام بن حَجُور بن أَسْلَم بن عَلَيَان بن عُرَيْب بن جُشَم بن حَاشِد.

الأوبار:

قبيله من آل سالم في وادي أمْلَح، بالشرق الشمالي من صَمْعَدَه. كان على رأسها في القرن الرابع عشر الهجري: الشيخ هادي بن سالم وَبْرِي.

أوبن:

وَادٍ في منطقة المَنْهَرَه من مديرية «حَبَب والشُعَف» وأعمال محافظة الجَوْف. أشار إليه الهمداني ضمن المَسِيَلَات التي تصب إلى وادي الجَوْف.

الأوجاح:

موضع أعلا مدينة جَبَلَه، به سد قديم تغذيه بعض المنابع الموصول إليها بساقيه مبنية من القَضَاض.

أوجر:

(حَبِيل أَوْجَر). قربه في منطقة الحُصَيْن بِالضَّالِيع.

أوجله:

بلده من قُرَى حَيْدِر السَّلْمِي في

الأوزري:

قرية في أرْحَب، بجوار بيت
العذري وبيت الذئب.

وبيت الأوزري: قرية في بني
الحارث، تقع جوار منطقة الجِمْما.
وهي منطقة أثرية قال السيّاحي أن فيها
خرايه كبيرة تُسمّى مدينة عاد، تحتوي
على آثار قصور كثيرة بعماره فخمه،
وأحجار عظيمة.

الأوساط:

بلده مشهوره في بَرَط يسكنها
المشائخ آل عَوْفان وآل دَارِس من آل
داود بن دُمَيْنه.
والأوساط - أيضاً - قرية بجوار قلعة
شاور في منطقة العرّكي من جبل
الرُجْم، محافظة المَحويت.
والأوساط: من قُرَى جبل العنسيين
في مديرية ذي السُّفّال، محافظة إب.
والأوساط: بلدة لقبيلة آل مَحْن
يزيد من قبائل قَيْفه في رَدّاع.

أوسان:

مملكة يمنية قديمة كانت أراضيها
تمتد من جنوبي بَيْحان إلى ساحل
البحر، وتمتد غرباً إلى الأراضي
المجاورة لوادي تُبْن في لَحج، وشرقاً

جنوب شرق تَعز، تقع بالقرب من
وادي صلاح.

أوجه:

مركز إداري من مديرية مَآويه
وأعمال محافظة تَعز.

بنو أود:

بفتح فسكون. قبيله من مَدْحج، هم
بنو أود بن الصعب بن سعد العشير بن
مَدْحج. إشتهر منهم في التاريخ:
الصحابي عمرو بن ميمون الأودي
المتوفي سنة ٧٥ هـ والشاعر الأفوه
الأودي وغيرهما. ومساكن قبائل الأود
في دُئينه من مديرية لَوْدَر وأعمال
محافظة أبين. ومن بين أهم مناطقهم
وفخانداهم: حصي، العاير، مُكَيْراس،
بريان، آل الدهيلي، آل مَضْعع،
السويدى، آل مبشع، الظاهره، آل
بازع، آل حوشان، مَرْتعه، آل التابعي،
آل قابطش، بني قيس، بني حباب،
عُرْقان، بني ربيعه، مُلعه، وغير ذلك.

الأوزاع:

تحالف قبلى يضم بطون اجتمعت
من مُقري وعنّس جَمير وألهان وخولان
والتوخّم بن وايل، وكان مركزهم
الرئيسي في بلاد عنّس.

الأَوْضَانُ:

بلده في الحَدَا بجوار مدينة
المَلْحَاء. وهي من ذوات الآثار.

الأَوْطَاسُ:

بلده صغيره في منطقة بيت قُدَم من
مديرية شَرَس وأعمال محافظة حَجَّه.
تقع جوار قلعة الأشرم.

الأَوْهَارُ:

بلده في جبل الشعاور من مديرية
«حَزْم العُدَيْن» وأعمال محافظة إب.
تشمل مجموعة محلات صغيرة منها:
المقطوف، هَيْجَة الشط، الهداشه،
جبل ربح، الطَظْفِير، الحَرَابَه،
المَشَارِيح، وغير ذلك.

أَيَامَه:

قرية صَبَطَهَا الجَنَدِي في كتابه
«السلوك» بضم الهمزة وفتح الياء
والميم، قال: وهي قرية على قُرب من
حصن الشَّدْف، فيها قَوْم الفقيه عبد
الله بن زيد مهدي العُريقِي، وفي القرية
سدّ متغيّر كلما أُضْلِح تغيّر. وأضاف
محقق الكتاب: قرية أَيَامَه كما صَبَطَهَا
المؤلف، وهي اليوم خراب، وأما
حصن الشَّدْف فمعروف ومشهور فوق

إلى حَبَان ومَيْقَعَه. وقد ظل أهلها
الأوسانيون خاضعين لملوك قَتَبَان في
أدوار من التاريخ. على أنه يُعْتَقَد أن
عاصمة مملكة أَوْسَان كانت «هَجْر
النَّاب» في وادي مَرْخَه أسفل قرية
نُقَاق. وممن نُسِب إلى هذه المملكة:
الشاعر محمد بن أحمد بن عبد الله
الأَوْسَانِي، المتوفي سنة ٣٦٠ هـ.

أَوْسَلَه:

بطن من كَهْلَان، هم بنو أوسله بن
مالك بن زيد بن أوسله بن ربيعه بن
الخيار إبن مالك بن زيد بن كهلان.
منهم قبيلة (هَمْدَان صعده) التي تشمل
ديارها مُديريتين، مركز الأولى منهما
(الصفراء) ومركز الأخرى (كِتَاف).
وتقع الصفراء على بعد خمسة وعشرين
كيلاً جنوب شرق صَعْدَه، كما تقع
كِتَاف على بعد أربعين كيلاً شرق
صَعْدَه. وقد جاء ذُكْر أوسله في كثير
من النقوش المُسَنَدِيَه.

الأَوْشَالُ:

منطقة في مديرية رَحْبَه من أعمال
محافظة مَأْرِب، تشمل من المحلات:
العَوَجْرِيَه، الهَجْرِيَه، السريفة، آل حَم،
ذراع سعود، المَقْصَرَه، الفَرْعِين،
النُقَم، العَطْف، الطلحه، وغير ذلك.

قرية جَرَانِعَ . أقول: أن جَرَانِعَ بلدة عامره في مديرية مَاوِيَه من أعمال محافظة تَعِز .

عن صَنْعَاءَ بمسافة نحو ٤٥ كيلاً . يسكنها بنو الجَبْرِي وبنو نَهْشَل وبنو الرَّبُوعِي وبنو طاهر وبيت العَشْم .

إيراب:

قرية صغيرة من قُرَى زَرِيْقَةَ الشام في جبل المَقَاطِرَه .

الأيزوع:

وإد قريب من عاصمة مديرية القَبِيْطَه في بلاد الحُجْرِيَّة .

الأيرون:

قبيلٌ من جَمِيْر، يسكنون في وادي ثوابه من أرض ذِي رُعَيْن (آل عَمَّار) وَيُسَمَّون بالأصْنَعَه، كما أن منهم من يسكن وادي يَشْبِم الواقع في مديرية الصعيد من محافظة سَبَوَه . وإليهم يُنسَب الفقيه عبد الرحمن بن علي بن يحيى أبي الهَيْصَم اليَزَنِي، ذَكَرَه الجَنْدِي وقال أنه وَقَد عليه آخر سنة ٧١٣ هـ وكان مسكنه قرية ذِي حُرَّان، وهي قرية عامره في نواحي مدينة الضالع بجوار مدينة الجليله .

أَيْطَبَه:

بلده من قُرَى جبل بني جَبْر من حَوْلَان العالیه في مشارق صنعاء . تبعد

الأيفوع:

قبيل من جَمِيْر، قال الهمداني: وكثير من قبائل جَمِيْر تأتي على الأفعول: الأيفوع والأيزون والأوسون والأحروث . وَيُطَلَّق هذا الاسم اليوم على مركزان إداريان في غربي المُدَيِّخِرَه، عِدَادَهما من مديرية «شَرْعَب السَّلَام» في شمال محافظة تَعِز، هما أَيْفُوع أعلا وأَيْفُوع أسفل . ومن بين قُرَى أَيْفُوع أعلا: المَعْبَل، المَقْلَد، بَشِيْمَه، مَعَاين، الكَبَب، عَدَن ضَبِيَه، وادي الحريقه، الرُّوْف، وادي المخالب، ومن سكانه: آل القادري وآل غالب . أما أهم قُرَى أَيْفُوع أسفل فنذكر منها: نَحْبَاءَه، السَّنَعَات، الثَّوَاجِر، وادي مَشَقَب، وادي كِحَال، بيت شَعْبَان، وادي الحَجْر، وَحَفَات، نَقِيل عُسَيْق، النُّوَيْدِرَه، الرُّوَضَه، المدوره، القردوحه، الأسلوف .

كما يُطَلَّق إسم (الأيفوع) على مَرَكز إداري من مديرية المَوَاسِط في جنوب محافظة تَعِز، وهو أيضاً إسم قرية في جبل اليُوسُفِيْن من القَبِيْطَه .

تَالِبِه، الْمَسْن، الظرفه، رُقَادِه، قَرْن
الْقُدوم.

وجبل أيوب: من أشهر جبال
جُحاف بالضَّالِح، وهو من أرض
الحميدى أو أهل أحمد. يبلغ إرتفاعه
٥٢٨٠ قدماً، وفي أعلا قمته توجد
خرائب وصهاريج ماء أثرية.

وجبل أيوب: منطقة في بني جُرْموز
من بني الحَارِث، تقع في شرقي
الغِرَّاس والحَرَّه، وقد يُقال لها: النبي
أيوب.

وجبل أيوب: من جبال بني مَلِيك
في المُذَيَّبِخَرِه. وهو جبل حصين.

وبيت أيوب: بلدة جوار قرية «جَرْف
الظَّاهِر» في جبل ضُوران آيس.

وشُعْب أيوب: بلدة في منطقة
الهِشْمِه في أسفل مدينة تَعِز من الجهة
الجنوبية. تضم قُرَى تحمل الأسماء
التالية: الفراعِيه، العَقْبِه، النجيدِه،
الخضُرور، أقران ضُبَيْع، وغير ذلك.

بنو أيمن:

هم قُضاة بلدة الهَرَمَه في أسفل
وادي زَبِيد، إشتهروا في القرن الثامن
الهجري.

إيهاب:

منطقة من مركز «عميد الداخل» من
مديرية السَيَّانِي وأعمال محافظة إب،
تشمل مجموعة قُرَى صغيرة منها: جبل
السَّمَّاط، وادي الشِّعَاب، الأعدَان،
دار الأمير.

بنو أيوب:

بلده ومركز إداري من مديرية عُتْمِه
وأعمال محافظة دَمَار. تقع بجوار قرية
حَلْمِه في منطقة تشتهر بزراعة البُن
والموز والمنجِه.

وينو أيوب - أيضاً - بلدة في جبل
بني دَهْمَان من مديرية حُفَّاش
بالمَحْوِيَت. تحمل محلاتها أسماء ذات
دلالة تاريخيه من مثل: سُحْمَان،

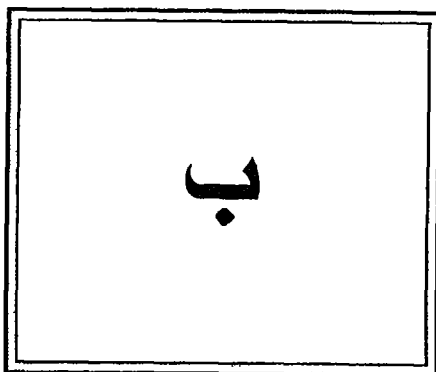
منها، ويُعدّ من المعالم الهامة في المدينة التي تُبرّز روعة الفن المعماري اليمني الأصيل.

آل البَابِلِي:

بفتح الباء الأولى وكسر الثانية. عائلته من أهل مدينة صنعاء. نذكر منهم: (١) العلامة رِزْق بن أحمد البَابِلِي، المتوفي سنة ١٢٠٨ هـ. كان على دراية بالحديث والفقه مع اشتغاله بالتجاره. (٢) الإعلامي الراحل محمد بن عبد الله البَابِلِي، كان أحد أبرز العاملين بإذاعة صنعاء ثم تعيين مستشاراً بوكالة الأنباء اليمنية؛ ومن جملة أولاده: الكاتب الصحفي فيصل بن محمد البَابِلِي.

بَاتِنِيس:

مدينة كبيرة في شمال جُعَار من مديرية خَنْقَر وأعمال محافظة أبين. تقع في المنطقة التي كان يُطلَق عليها سابقاً (يَافِع السُّفْلِي). وهي بجوار مسيل وادي بَنَّا، لذلك فقد أقيم بها حاجز مائي تصل قدرته الاستيعابية خمسمائة متر مكعب في الثانية ويمرر إلى القناة الرئيسية مائة وخمسين متر مكعب في الثانية، يَسْتَفِيد من مياهه حوض دَلْتَا أبين البالغ مساحته ثمانون ألف فدان



بَاب:

إسم مشترك بين عدد من مداخل المدن، نذكر منها: (باب عدن) أو (باب الفَرْضَه) وهو أحد أبواب مدينة عدن القديمة، يقع في ثنايا عَقَبَة عدن. وقد قيل له كذلك لأنه كان المدخل البري الوحيد إلى المدينة. و(باب الفِلاك) وهي قرية في شرق مدينة ذَمَار بمسافة نحو خمسة كيلومترات، وإليها يُنسَب آل الفَلَكِي. ثم (باب المَنْدَب) وهو باب البحر الأحمر، يُطل على مدخله الجنوبي. ثم (باب المَنْقَل) وهو المدخل الرئيسي لمدينة الشَّاهِل بالشرفين، وهو مَعْلَم أثري ويمتاز بروعة المعمار. ثم (باب النَّاقَه). وهو فج بين جبلين بالقرب من مدينة بَاجِل على الطريق الموصلة إلى صنعاء. ثم (باب اليَمَن) وهو باب من أبواب مدينة صنعاء القديمه في الجهة الجنوبية

العِشَّاش، وقد أعطتها طريق صنعاء الحديدية حركة تجارية نشيطة، الأمر الذي ساعد في إتساع رقعة عمرانها. وفيها خام الاسمنت وأرضها تزرع الدُّرَّة والدُّخْن والقِطن والسِّمْسِم. وبعضها رملية بها شجر العصل. والمدينة هي مركز مديرية باجل ومن بلدانها: البَحِيح وَعَبَّال وجبل الضامر والحضاربه وغيرها. وأغلب سكانها من قبائل الفُحْرَا أحد بطون عَدَّ. ومما تجدر الإشارة إليه أنه تم إنشاء عدد من المصانع الهامة فيها مثل مصنع الغزل والنسيج ومصنع الاسمنت ومصنع الطماطم والبقول. ومن معالمها الأثرية قلعتها الحصينة المطلة على المدينة.

بَاجِش:

بفتح فكسر الحاء. مركز من مديرية مَلْحَانَ وأعمال محافظة المَحْوَيْت. فيه القُرَى التالية: بيت النمرى، بني جُبَيْر، بيت التَّاج، الظَّهَّا، بيت الطَّيِّب، وَسَط بَاجِش، الحَاقَه، البَلْق، الحُضْن، وادي جبر.

البَاحَه:

(طَوْر البَاحَه). مدينة في جنوب جبل حَيْفَانَ فيما يلي وادي مَعَادِن. وهي في موقع يربط بين محافظات

موزعة في كل من: بَاتِيس والحُصن وجُعَار وزنجبار. كما أن منطقة باتيس غنية بالحجر الجيري وهي المادة الأساسية لصناعة الاسمنت؛ لذلك فقد تم إنشاء مصنع للإسمنت يتوقع أن تصل إنتاجيته إلى ٦٨٠ ألف طن سنوياً.

آل باجري:

قبيلة من آل كثير يسكن أفرادها خمس قُرَى في منطقة (بُور) إلى الشرق من سيئون في وادي حضرموت. وقد إندمجوا في قبيلة الشَّنَافِر وامتلكوا نخيلاً في مَثَوْر وتَارِبِه، وكان بعضهم يهاجر إلى إفريقيا وأندونيسيا ومليزيا وسنغافوره. ومن أفخاذهم: بلقَصِير، وآل أحمد بن عليّ، وآل إبراهيم في ثبي، وآل كرتم والعوامر. وقد ساعد آل باجري أبناء قومهم آل كثير فيما مضى بكل مقدورهم ضد يافع.

بَاجِل:

بفتح الباء وكسر الجيم. مدينة تهامية في الشمال الشرقي من مدينة الحُدَيْدَه بمسافة ٤٧ كيلاً. يرجع تاريخ عمارتها إلى القرن الحادي عشر الهجري، حيث لا يوجد لها أي ذُكْر في كُتُب التاريخ قبل ذلك. كانت ديار المدينة أكثرها من القَشِّ أو ما يُسمى

عدن/ لحج/ تعز. وتشكّل في أعمالها «مديرية» من مديريات محافظة لحج. كما أنها منطقة أثرية عُثِرَ فيها عام ١٩٩٢ م على أدوات حجريه تعود إلى مليون ونصف المليون عام، وهي موجوده في الوقت الحالي بمتحف الحوطة. كَتَبَ الأستاذ شاهر سعد يقول: وبينما تستمر المياہ في وادي معادن بالإنسياب باتجاه قرية القاضي والصمّيته تأخذنا الطريق يميناً لننطل على مركز المديرية «طور الباحة» الذي تتناثر من حوله القرى، منبت ومنشأ الكثير من المناضلين أمثال: الشيخ محمد شاهر المنصوري، والشيخ طالب محمد القويفی، والشيخ محمد رشاد، والشيخ علي بن علي سُكْرِي، وأمثال الرئيس قحطان محمد الشيعبي أول رئيس لجمهورية اليمن الديمقراطية الشعبية، وفيصل عبد اللطيف الشيعبي أول رئيس وزراء، والمثقف المفكر د. ياسين سعيد نُعمان أول رئيس مجلس النواب لليمن الواحد، ومحمد علي الصامتي، وعبد الحميد أحمد سعيد الصبيحي، ومنصور ناصر البالي، وغيرهم.

السافل» وأعمال محافظة ذَمَار. يضم مجموعة قُرى منها: القَهْدَه، الظَهْرَه، الحَيِيل، بَاخِش، النُوبه، جبل مجدره، وغيرها.

آل بَادِي:

عائله من أهل وادي السّر في شمال شرق مدينة صنعاء. منهم الفقيه الحافظ أحمد بن علي بن جار الله بادي، كان مُعَلِّماً للقرآن الكريم في هجرة السّر بالقرن الرابع عشر الهجري. وآل بادي: قبيله تسكن مديرية حَيْس في محافظة الحُدَيْدَه.

وبيت بَادِي: من قُرى عِيَال حَنَاتِم في مديرية «جَبَل عِيَال يَزِيد» بمحافظة عَمْرَان.

وبيت بادي: قرية في منطقة حُمس القُدَيْمى من مديرية حَارِف في بلاد حَاشِد وأعمال محافظة عَمْرَان.

وآل بَابَادِي: عائله من أهل وادي حَجْر بحضرموت. لعل منها الكاتب: راجح بن حسين بادي.

آل البَادِيه:

من قبائل مديرية سيئون بوادي حضرموت، منهم المشائخ آل بن ضبعان بن حيدره.

مركز إداري من مديرية «وَصَاب

بَاخِش:

آل البَار:

الأستاذ عبد الله البار نائب رئيس المجلس الاستشاري، الأمين العام المساعد للمؤتمر الشعبي العام. (٥) حسين بن محمد البار؛ شاعر معاصر، عمل مدرساً، وله ديوان مطبوع بعنوان «من أغاني الوادي». (٦) الناقد والأديب الدكتور عبد الله حسين البار أستاذ مادة الأدب الجاهلي بجامعة صنعاء. وذكر العلامة الشاطري أن بعض آل البار ينتمون إلى آل المشهور المتفرعين عن آل شهاب الدين وهم علويين أيضاً.

والبار: بلده خاربه في غربي رازح من بلاد صَعْدَه. قال القاضي محمد علي الأكوخ: كانت قرية كبيرة وسوق عظيم، كان يُسْتَخْرَجُ منها معدن الذهب وكان متعالماً مشهوراً، وهي اليوم أطلال.

الْبَارِد:

من قُرَى وادي الحَار بمديرية عَنَس وأعمال محافظة دَمَار. وهي منطقة أثرية.

الْبَارِدَه:

من قبائل وادي مَسَوْر في حَوْلَان العاليه بمشارك مدينة صنعاء.

عائله مشهوره من أهل بلدة القُرَيْن والخُريبه بوادي دَوْعَن في حضرموت. يُنسَبون إلى العلامة البار علي بن علوي بن أحمد بن المشهور بن محمد بن عبد الله بن علوي بن أحمد بن الفقيه محمد بن علي بن محمد صاحب مرباط، وهو الجد الجامع لآل بَاعِلَوِي أحفاد الحسين بن علي بن أبي طالب. ومن مشاهير أعلامهم نذكر: (١) عُمر بن عبد الرحمن البار؛ كان من كبار المتصوفه. توفي سنة ١٢١٢ هـ. وله من الآثار منظومه بعنوان «الروضه الأنيقة في أسماء أهل الطريقه» وكتاب «مطالع الأنوار». ومن جملة أولاده: الصوفي الكبير حسن بن عمر البار، المتوفي سنة ١٢٠١ هـ. (٢) محمد بن عبد الله بن محمد البار: عالم، له مشاركته في بعض العلوم. من مؤلفاته: «الدلالات البينات فيما يَلْتَزَم لأرباب المقامات» في تاريخ التصوف وأعلامه باليمن. (٣) حسين بن محمد بن عبد الله بن عيديروس البار: صوفي، شاعر، توفي سنة ١٣٣١ هـ. من آثاره: ديوان شِعْر، ورسالة في ترجمة عمه أحمد ابن عبد الله بن عيديروس. (٤)

والْبَارِدَة: قرية في منطقة رُبْع القحمة من مديرية المُنيَّرَة وأعمال محافظة الحُدَيْدَة.

وَبَارِق: قوم يسكنون منطقة بني شِهَاب من مديرية بني مَطَر وأعمال محافظة صنعاء. أصلهم من نُهَم من عِيَال عفير. اشتهر منهم الفقيه العلامة أبو القاسم بن عبد المؤمن البارقي، المتوفي سنة ٧٤٥ هـ، وكان فقيهاً نحوياً تصدر لتدريس النحو بالمدرسة المؤيديّة في عَزْر.

وَبَارِق: من قُرَى بني علي بمديرية مِلْحَان في المَحْوَيْت. وثمة قرية تحمل ذات الاسم نفسه في مركز البشادي بجبل الرُّجْم في المحويت.

وَبَارِق: قرية في جبل الصُّرَابِي من مديرية بني العَوَام وأعمال محافظة حَجَّه.

وبنو بَارِق: وادٍ في خولان العاليه بمشارق صنعاء، وقد يُقال له وادي عَاشِر، ومنه تُجلب «الجَمِين» البارقيه. وأهل البَارِق: فخذ من قبائل الداؤدي من يَافِع العليا، يسكنون في مَرَوَه والمركض وِعُول جرادي.

الْبَارودي:

بلده وقبيله من المَعَاصِلَة، إحدى

والْبَارِدَة: قرية في وادي جُرْدَان من مديرية عَرَمَاء بمحافظة شَبَوَه. فيها فخائد من قبيلة النماره، وتقع بجوار بلده يقال لها «البويرده» تصغير بارده.

والبارده: قرية في مركز بُرُوم من مديرية المُكَلَّا وأعمال محافظة حضرموت. وثمة موضع بذات الاسم في منطقة يبعث بوادي حَجْر.

آل البارزي:

من قبائل بَرَط. منهم أحمد بن صالح البارزي وعبد الله بن سعود البارزي، عضوي التجمع اليمني للإصلاح.

بَارِق:

(ذو بَارِق). بطن من قبائل جَمَيْر في ذي رُعَيْن. هو ذو بَارِق بن عُرَيْب بن شُرْحبِيل بن زيد بن نوف بن حُجْر بن يَرِيم ذي رُعَيْن.

وبَارِق - أيضاً - من قبائل همدان، لهم بقيه في حَاشِد ضمن قبائل العُصَيْمَات. منهم الشيخ مسعود البارق الحاشدي، الذي قاد قبائل حاشد سنة

قبائل الأشاعِرِه في زَبيد.

بَاسَات:

قريه كبيره لقبيلة القُرَاشِيه من الأشاعِرِه، عَدَاها من مديريه زَبيد وأعمال محافظة الحُدَيْدَه.

بَارِي:

بطن من أَرْحَب ثم من بَكِيل. هم: بنو باري بن سُفْيَان بن أَرْحَب.

آل بَاسَان:

من قبائل وَائِلَه، يسكنون في مديريه كِتَاف، شرقي مدينة صَعْدَه ومن أعمالها.

وباري - أيضاً - مدينة خاربه في بلد الجَبَر بالشرق الشمالي من حَجّه. قال الأكَوع: وهي مما أخربته الفتنة بين قُوَاد الإمام الناصر بن الهادي وبين القرامطه سنة ٣٠٧ هـ. وقد أبادها الناصر هدماً وتخريباً.

آل بَاسِق:

من مشائخ بلدة الرَّحْب في وادي عَمِد بحضرموت.

بنو بَازِل:

فخذ من قبائل بني شَدَاد من خولان العاليه في شرقي مدينة صنعاء.

آل البَاشَا:

من مشائخ العُدَيْن، إنتقلوا إليها في القرن الحادي عشر الهجري من بلاد بني جُمَاعه في صَعْدَه. نذكر منهم: (١) الشيخ علي بن محسن باشا؛ كان أحد المدافعين عن الثورة الدستورية، وقد تعرّض بعد فشلها للسجن في حَجّه ثم أُطلق سراحه عند حركة الثلايا وشغّل عدة مناصب. وعندما قامت الثورة (١٩٦٢ م) قاد حملة ناجحة على منطقة «مَبِين» حَجّه، وأخيراً أمتحن بمرض حتى توفي سنة ١٣٨٥ هـ، ومن جملة أولاده الشيخ صادق بن

وبنو بَازِل - أيضاً - من قبائل الحَيْمَة الخارجية في غربي صنعاء. يسكنون قرية بيت السُوَيْدِي.

آل بَازِي:

من قبائل عَكْ يسكنون مدينة زَبيد. منهم الشيخ العلامة محمد بن سالم بن إسماعيل بَازِي، كان من كبار العلماء، مشتغلاً بالتدريس والطاعات، وكانت وفاته سنة ١٣٢٧ هـ. كما أن منهم في عصرنا الكاتب الأديب عبد الله بن عمر بَازِي.

المتوكل، توفي سنة ١٣٨٩ هـ. وكان أديباً سياسياً ماهراً وكريماً مشهوراً، عُيِّنَ لعمالة تعز بعد وفاة والده، كما شَغَلَ عدة مناصب واشترك في ثورة ١٩٤٨ م. وذريته وقربته يسكنون تعز وصنعاء، نذكر منهم: (١) المستشار يحيى بن محمد بن أحمد الباشا المتوكل. (٢) السفير أحمد بن محمد الباشا المتوكل، والأخيران كانت وفاتهما سنة ١٤٢٠ هـ في حادث مروري. ومن أنجال الأول: الدكتور يحيى بن يحيى الباشا، والدكتور أحمد بن يحيى الباشا. كما أن من هذا البيت: الأستاذ أحمد بن حسين الباشا نائب وزير النفط والثروات المعدنية، وكذا الاستاذ أسماء الباشا وكيلة وزارة التخطيط لقطاع التعاون الدولي.

بَاشِق:

من قُرَى حَبِيل الرَيْدَه في رَدْفَان وأعمال محافظة لَحْج.

الباص:

لقب الكاتب الصحفي سالم بن علي الباص المحرر بجريدة «المَسِيْلَه» الأسبوعية.

علي بن محسن باشا عضو مجلس النواب. (٢) الشيخ أحمد بن حسن بن علي بن عبد الله باشا؛ النجل الأكبر للشيخ حسن، أحد مشائخ العُدَّين، كان هو وحميد باشا من أبنائه الذين اشتركوا في حادث المؤامرة على أمير تعز، سُجِنَ بصنعاء، ثم أُطلق سراحه، وتولَّى محافظة تعز بعد إعلان الجمهورية. ثم توفي سنة ١٣٨٦ هـ.

وبيت الباشا: عائله في تعز أصلهم من بيت المتوكل من ولد المتوكل قاسم بن حسين بن أحمد بن الحسن بن الإمام القاسم. وأول من عُرف بِلقب الباشا هو جدهم أحمد بن علي المتوكل المتوفي سنة ١٣٤١ هـ. قال القاضي الأكوغ: لُقِّبَ بالباشا وهو لقب فخرى كانت تعطيه الدولة العثمانية لمن عُرف منه الإخلاص والوفاء، وكان هذا قبلاً كبيراً ورئيساً سياسياً له جولات في السياسة كما كان له مقاماً محموداً ثم صاحب خيرات ومعروف، وهو الذي عقَدَ مؤتمر العمّاقى، وأحد الوافدين على الإمام يحيى سنة ١٣٣٧ هـ، وأحد رجال المبعوثين إلى إسطنبول، وأحد رجالات اليمن الأسفل الذين لعبوا دوراً إيجابياً في سياسة بلاده. وإبنة العلامة محمد بن أحمد باشا

آل باصر:

من قبائل آل نَعْمَان، إحدى قبائل ذِييب سَعْد، منازلهم في وادي جُرْدَان من أعمال محافظة شَبْوه.

آل باضان:

من قبائل وادي دَوْعَن بحضرموت. لهم قرية تُعْرَف باسم (شِرْج باضان) الواقعة بالقرب من مدينة الضليعه.

باصره:

من قبائل المُكَلَّا بحضرموت. نذكر من معاصريهم: سالم بن سعيد باصره رئيس مجلس إدارة مستشفى السلام بالمكلا.

الباطن:

من قُرَى قبائل هَمْدَان الجَوْف في مديرية الحَزَم.

الباطنه:

قرية معروفه بحضرموت قريبة من بلدة القَطَن. تكتنفها أطيان واسعة تكثر فيها أحراج النخيل وحقول الذَّره. قال بامَطْرَف: الباطنه منطقة زراعية بين العَجَلَانِيَّة والفُرط - فُرط بني أرض، وهم من قبائل البَيْضَاء الذين استوطنوا حضرموت بعد أن تَرَبَّعوا بياض جِلَّان منطقة القَطَن.

باصم:

بفتح الصاد. فخذ من قبائل نُوحِ إلَّا أن دعوتهم في قبائل المَشَاجره. يسكنون بلدة «قَارَه باصم» في وادي يَبْعُث من مديرية حَجْر وأعمال حضرموت.

آل باصهي:

عائله حضرمية استوطن بعض أفرادها مدينة صنعاء منذ القرن الثاني عشر الهجري. أما أشهر أفراد هذا البيت فنذكر العلامة سالم بن عبد الرحمن باصهي من علماء القرن الثالث عشر وله كتاب مطبوع بعنوان «فتح الرحمن في علم الفقه والتوحيد».

والباطنه - أيضاً - قرية في وادي العُيْن من مديرية دَوْعَن وأعمال حضرموت، تقع بالقرب من بلدة البويرقات.

والباطنه: قرية في مديرية «حَرْف سُفْيَان» شمال مدينة حُوْث وجوار طريق السيارات إلى صَعْدَه، من أعمال محافظة عَمْرَان.

يتمون إلى قبائل الأضحفي . ولهم قرية في حبيل الريده يقال لها «بلاد الباقرى» . كما أن منهم من استوطن بلدة (بنا أبة) في وادي لَحَج وهم (الأبقور) . قال العبدلى : ومن آثارهم الباقية الى الآن الأرض المعروفة بأرض الباقرى ، ثم انتقلوا من لحج إلى الضاليع وسكنوا هناك مع أخوتهم أبقور الضالع وهم الشعار . وما زال فخذ من الشعار في الضالع يُعرَف باللحجي أولئك من سلالة الأبقور المنتقلين من لحج .

وبيت الباقرى : قرية في منطقة العرش من مديرية رَدَاع وأعمال البيضاء .

بَاقِل :

بفتح الباء وخفض القاف . قرية في جبل حُفَاش بالمُحَوِيت . تقع ضمن بُلْدَان مركز «السُهْمَان بني عُمر» جوار بيت الجُمَيْرِي . وهي بلد الفقيه الفَرَضَى النَّجَوِي علي بن عطية بن علي بن عطية الشُّغْدَرِي ، من علماء القرن الثامن الهجري وله منظومه في القراءات السبع ومنظومه أخرى في النحو . وتجدر الإشارة إلى أنه أقيم مؤخراً في سهل باقل حاجز مائي

والباطنه : من قُرى «حَبِيل جَبْر» في رَدْقَان من أعمال محافظة لَحَج . فيها فخاخذ من قبائل العبدلى - أو أهل عبد الله .

بَاقِر :

بلده في أسفل مدينة عُثمه ، بالغرب من دَمَار .

والبَاقِر : حصن في جبل العَوْد بالنَّادِرِه ، سُمِّي نِسْبَةً إلى الباقر بن عبد الله بن الحارث ذو أصبح . وهو حصن فيه آثار .

والبَاقِر : حصن حَارِب في بني العَبَّاس من بلد ثُلا . سُمِّي باسم البَاقِر بن زَيْد بن سَدَد بن زُرْعَه ذو أُسْبَال .

البَاقِرِي :

فخذ من قبيلة الشاعرى في جبل الضاليع . يسكنون في القُرى التالية : الجَلِيلَه ، لَكَمَة الحَجَقَر ، جِلَاس ، الوَبَح . نذكر منهم الشيخ صالح بن فاضل الباقرى عاقل قرية الوَبَح والمقتول سنة ١٩٥٤ م في حادثة قيام الشيخ عبد الدايم بن محسن الجيلي بطعن المُعْتَمَد البريطاني مستر سيجر . ومن الباقرى فرع يسكن في رَدْقَان ،

لغرض حجز مياه الأمطار والاستفادة منها في ري الأراضي هناك.

بَاقِم:

بفتح الباء وخفض القاف. مدينة في الشمال الغربي من صَعْدَه بمسافة ٦٨ كيلاً. كانت تُعْرَف قديماً باسم «قُرَاض». وهي من مساكن قبائل بني جُمَاعه إحدى فروع خولان بن عمرو بن الحاف بن قُضَاعه. كما تسكنها طائفه من آل الهادي الحسينيين. وهي عاصمة (مديرية باقم) إحدى مديريات محافظة صَعْدَه وتضم المراكز الإدارية التالية:

بَاكازم:

من قبائل العَوَالِق السفلى، يسكنون مديرتي أَخَوْر والمَحْفَد من أعمال محافظة أْبِين. ومن فروعهم: أهل مقروم، وآل باعزب، كما أن من كبارهم الآن الشيخ سعيد عاتق باعزب. وكان مُنْصَب كافة قبائل باكازم هو السيد مهدي أبو بكر بن عُمر الحَامِد المتوفي سنة ١٤٢٠ هـ ثم تم تنصيب أخيه محمد أبو بكر خَلْفاً له.

بَاقِم: الغني بزروع الأعناب والفواكه والحبوب.

بَنُو بَاقِي:

مركز إداري من مديرية بُرَع وأعمال محافظة الحُدَيْدَه. وهو في منطقة جبلية أعلا وادي سِهَام. ومن محلاته: شُعْبَه، الفَائِش، وادي رَحْمَان، دَيْر العِرَاج، الحَلَه، أَكْمَة بني بَاقِي، مَحَل النَّشْم.

آل بَاكِر:

بفتح الباء وخفض الكاف. من أعيان مدينة عَمْرَان في قَاع البَوْن. منهم الشيخ عبد الرحمن باكر أحد المشاركين في حركة ١٩٥٥ م ضد الإمام أحمد، وقد أُجْتُزَّ رأسه عقب فشل الحركة. قال الأستاذ علي صَبْرَه: أُلقي القبض عليه ليلة فشل الانقلاب فأمر الطاغية أحمد بأن يُسَلَّم للجزار

وبها جبال بركانية متواضعة يرتفع بعضها نحو ١٦٠ قدماً، ويشقها واديان يأتیان من الشمال ويصبان في البحر يُسمَّى أحدهما وادي نواير - بضم النون وكسر الياء - وبأعلاهما باوَدَاع - بفتح الباء وتشديد الدال - أما الطريق من بالحاف فتخرج منه مغربه على الشاطئ حتى تمر شمالي جلعه وهناك تلتقى الطرق وإذا جاوزت جلعه قليلاً جاءتك من الشمال الطريق الآتية من الجبال والنجود التي يحلها الباديس والباديان والباققعش في وادي عرار. وقد كانت بالحاف لآل عبد الواحد.

بالول:

(وادي بالول). وإد زراعي خصيب في مركز الجُمعة من مديرية المَخا وأعمال محافظة تَعز. يبعد عن مدينة تعز بحوالي ٩٧ كيلاً نحو الغرب.

آل بامير:

بتشديد الياء. عائله من أهل غَيْل باوزير في حضرموت. منهم الكاتب الصحفي أحمد بن سالم بامير، أحد كُتّاب صحيفة «شباب» الأسبوعية.

آل البان:

من قبائل وادي كَحج في قُرى:

ليذبحه كما يذبح الشاة، ولم يستسلم إلا بعد أن ضربه أحدهم برصاصه وراء رأسه، ثم أُجْتزَّ الجزار رأسه وحَمَله بين يدي أحمد ليتمتع بمنظره، وعُلقت جثته ثلاثة أيام بجوار جثة الشهيد أحمد الثلايا. وهو والد: حازم عبد الرحمن باكر الرئيس الأسبق لشركة الأدوية، ثم المدير الأسبق لمكتب رعاية شهداء الثورة. كما أن من هذا البيت العقيد يحيى باكر المدير الأمني لمصنع أسمنت عَمْران.

آل الباكري:

من أعيان مدينة (العليا) عاصمة منطقة بَيْحَان. اشتهر منهم عدد من رجال الفقه والقضاء والأدب، أمثال الشيخ عاتق بن أحمد الباكري، الذي تصدر للقضاء في بَيْحَان، وقد توارث أولاده سلطة القضاء في بَيْحَان. كما أن من معاصريهم الدكتور حسين بن أحمد الباكري عميد كلية الآداب بجامعة صنعاء.

بالحاف:

قرية ساحلية تتبع في أعمالها مركز رَضُوم من مديرية مَيْقَعه وأعمال محافظة شَبْوه. قال مؤلف شامل: وهي بالقرب من ساحل البحر العربي

الباهي:

قرية لآل جلال في مأرب، بجوار مدينة الحُصون.

بأور:

قرى في مركز الملاح من مديرية رَدْقَان وأعمال محافظة لَحْج.

بايوت:

وادي واسع غربي بلدة حَكْمِه في نواحي مدينة تريم بحضرموت. يسكنه كثير من آل نهيم الوزيريين وغيرهم.

بئر:

كثيره هي المناطق التي عُرفت باسم الآبار المحفورة فيها، ومن ذلك نذكر:

١ - بئر أحمد: قرية تقع إلى الشمال من مدينة الشعب في محافظة عدن، ولا يفصلها عن مدينة عدن سوى ١٢ كيلومتر تقريباً. وقد اشتهرت قديماً بـ «السائله» وعُرفت بصناعة الفخار، وكانت عبارة عن أكوام من الرمال الصحراوية عندما قَدِم إليها أحد مشايخ قبيلة العقارب يُدعى «أحمد العقربي» الذي قام بحفر بئر للشرب وسقى الأغنام فُسِّمَت المنطقة باسم

العِمَاد والمداره وغيرهما. أما أهم فروعهم فنذكر منها: آل قادري، آل حسن، آل سعد. ولعل منهم الدكتور هدى علي البان أستاذ الاقتصاد بجامعة عدن.

وأهل البان: فخذ من قبائل أهل فُلَيْس، يسكنون مديرية زنجبار من أعمال محافظة أبين. ومن فروعهم: أهل عقال في بئر مجهر، أهل الحَم في عَرِيضين، أهل فرتوت في جلجله، أهل ملهم.

ووادي البان: موضع في جبل بُرْع، شرقي الحُدَيْدِه ومن أعمالها. يقع في منطقة بلاد الطرف.

باهر:

مركز إداري في جبل ماويه، شرقي مدينة تيز ومن أعمالها.

بَاهِس:

موضع في نواحي مدينة نصاب من أعمال محافظة شبوة.

ذِي بَاهِل:

قرية في منطقة الوَسَط من مديرية الشَّعْر، في مشارق مدينة إب ومن أعمالها.

البثرين:

(سوق البثرين). سوق قديم في نجد النشمه من مديرية المَواسيط وأعمال محافظة تعز. وهو مركز بلاد النشمه، وكان عبارة عن تَبَّه عاليه يصعب اجتيازها ولكن لما تم شق الطريق صارت عملية صعود هذه التبه أمراً ميسوراً وسهلاً. وقد عُرفت بهذا الاسم لقيام سوق أسبوعي فيها.

بِتَار:

مركز إداري من مديرية ضُورَان آنس وأعمال محافظة دَمَار. يبعد عن ضُورَان بنحو ١٥ كيلاً. وهو في منطقة جبلية تَعَرَّضت لتدمير أكثر بيوتها في زلزال عام ١٩٨٢ م. ثم تَعَرَّضت لزلزال آخر في عام ١٩٩٩ م أدى إلى تهدم بعض المنازل واندثار وجرف عدد من العيون وانزلاق الأرضية لجبل بتار المبالغ إرتفاعه ٢٥٢٠ متراً عن سطح البحر.

وَبِتَار - أيضاً - من قُرى بلاد اليُوبي في قَعَطَبه.

البِتَارِيه:

من بُلدَان مديرية عَبَس بني ثواب في تهامه، تقع بالشمال الغربي من حَجَّه ومن توابعها.

«بئر أحمد». وتنتشر في أراضيها أشجار السيسبان.

٢ - بئر علي: وهي قرية ساحلية تطل على البحر العربي، تتبع في أعمالها محافظة شَبُوه. وقد كانت قديماً الميناء التجاري الشهير «قنا» الذي كان يَستقبل السفن التجارية القادمة من دول القرن الأفريقي ودول جنوب وشرق آسيا والمحملة بالبضائع واللبن، ليصدره عبر القوافل التجارية إلى دول شبه الجزيرة العربية والشام ومصر وإلى بلدان كثيرة من العالم. وهي اليوم منطقة سياحية يعتمد أهلها على صيد الأسماك، ومن ساكنيها: آل لَحْشع، وآل الذئب. أما أهم المواقع السياحية فيها فنذكر: حُصن العُراب، بحيرة شوران، شاطئ المغداف، البيضاء، جزيرة صخه التي تبعد عن الشاطئ ١٢ ميلاً بحرياً.

٣ - بئر العَرَب: من أحياء مدينة صنعاء، ويمتد من شارع علي عبد المُغنى شرقاً، وحتى قاع العُلفى غرباً. والعامه ينطقونها (بئر العزب) بإبدال الهمزة ياءً، كما هو الحال بمنطقة (بئر عُبيد) في الأطراف الجنوبية لمدينة صنعاء.

بِتَام:

بكسر الباء. فخذ من قبائل الأهنوم في أسفل جبل ذَرَى من أعمال مديرية شَهَارَه بمحافظة حَجَّه.

بَتَّع:

قبيلة قديمة من قبائل هَمْدَان حَاشِد، من نسل بَتَّع بن عمرو بن هَمْدَان. كانت مساكنهم في منطقتي (حَاز) و(بَيْت عَفْر) بالقرب من شِبَام كَوَكَبَان. وكان لهم نفوذ واسع قبل الاسلام، وجاء ذِكْرهم في كثير من النقوش. وثمة قرية ووادٍ بهذا الاسم في مركز الذِرَاع من مديرية «صَبِر المَوَادِم» وأعمال محافظة تَجَز.

البِتْرَاء:

قرية في منطقة الشَّعْبَانِيَه السُّفْلَى، شمال مدينة تعز بالقرب من المطار. إليها يُنْسَب النائب الشيخ عبد الحميد سيف عبده البتراء عضو مجلس النواب (١٩٩٧ م) عضو لجنة الإدارة المحلية بالمجلس.

آل البِتُّول:

بفتح فضم التاء. عائله من أهل قرية أشرح - قَدَس بالحُجْرِيَه. منهم الكاتب والباحث المعروف الأستاذ عبد الفتاح البتول، وكذا الصحفي سمير البتول المحرر بجريدة «الحق» الاسبوعية.

والبتراء - أيضاً - من قُرَى ذو زيد، إحدى قبائل بَرَط العِثَان.

والبتراء: قرية لآل عُثَيْم في مديرية رَدَاع من أعمال محافظة البيضاء.

وآل البتول - أيضاً - عشيرة وبلدة في جبل حُبَيْش من أعمال محافظة إب.

آل بتران:

من قبائل آل راشد منيف في مأرب.

ذو بَجَاش:

بفتح فتشديد الجيم. فخذه من ذو جَبْرَه، إحدى قبائل العُصَيْمَات من حَاشِد. يسكنون جبل نَيْسَا من مديرية المَعْرَبَه وأعمال محافظة حَجَّه.

آل البِتْرَه:

من أعيان قبائل العَوَالِق في شَبْوَه. منهم الشيخ عوض بن أحمد البترة الأمين العام لحزب الرابطة اليمنية - ١٩٩٧ م.

البَجْرَاء:

قرية لقبائل الرشد في مديرية الطَّفَّه
وأعمال محافظة البيضاء، جوار قرية
منخر.

البَجْرَه:

وَادٍ فِي بَنِي سَيْبَه مِنْ مَدِيرِيَه
الشمايتين وأعمال محافظة تعز.

بنو بَجَع:

بفِتْحَات، مِنْ قَبَائِلِ سَمُرِ الْأَعْلَا فِي
بَلَدِ حَجُور، شَمَالِ مَدِينَةِ حَجَّه.

بنو البَجْلِي:

بَطْنٌ مِنْ بَجِيلَةَ عَبَسَ بْنِ عَكِّ بْنِ
عَدْنَانَ. يَسْكُنُونَ قَرْيَةَ (عَوَاجِه) شَمَالِ
الْمَنْصُورِيَّةِ وَشَرْقِيَّ الْحُدَيْدَةِ. مِنْهُمْ
الشَّيْخُ الْكَبِيرُ وَالرَّجُلُ الصَّالِحُ الْوَلِيُّ
الشَّهِيرُ مُحَمَّدُ بْنُ حَسِينِ الْبَجْلِيِّ، وَهُوَ
مِنَ الْأَوْلِيَاءِ الْمَشْهُورِينَ، تُوْفِيَ سَنَةَ
٦٢١ هـ وَقَبْرُهُ فِي عَوَاجِه عِنْدَ قَبْرِ
صَاحِبِهِ الْوَلِيِّ الْمَشْهُورِ مُحَمَّدِ ابْنِ
مُحَمَّدِ الْحَكَمِيِّ. كَمَا أَنَّ مِنْهُمْ الْأَسْتَاذَ
الْأَدِيبَ الشَّاعِرَ عَلِيَّ بْنَ مُحَمَّدِ الْبَجْلِيِّ،
الْمُتُوْفِي سَنَةَ ١٣٩٩ هـ وَكَانَ مُتَّصِراً
لِلتَّدْرِيسِ فِي مَدْرَسَةِ مَدِينَةِ الْبِرْهَمِيِّ ثُمَّ
فِي مَدَارِسِ الْحُدَيْدَةِ، وَفِي آخِرِ حَيَاتِهِ

وَأَلُّ بَجَّاشٍ: عَائِلَةٌ مِنْ أَهْلِ قَرْيَةِ
الْعُقَيْفِ فِي جَبَلِ قَدَسٍ بِالْحُجْرِيَّةِ مِنْ
أَعْمَالِ مَحَافِظَةِ تَعَز. مِنْهُمْ الْكَاتِبُ
الصَّحْفِيُّ الْكَبِيرُ عَبْدُ الرَّحْمَنِ بَجَّاشٍ،
مُدِيرُ تَحْرِيرِ صَحِيفَةِ «الثَّوْرَةِ» الرَّسْمِيَّةِ،
رئيس فرع نقابة الصحفيين اليمنيين
بصنعاء.

وَأَلُّ بَجَّاشٍ: مِنْ قَبَائِلِ آلِ رَاشِدٍ
مَنْبِيفٍ فِي مَآرِبِ.

الْبَجَالِيَّة:

مَرْكَزُ إِدَارِي فِي جَبَلِ الشَّعَاذِرَةِ،
بِالْجَنُوبِ الْغَرْبِيِّ مِنْ مَدِينَةِ حَجَّه. مِنْ
مَحَلَّاتِهِ: الْقُرُونُ، الشَّوَاهِلَةُ، رَحْبَانَ،
دَيْرِ الْعَسَلِ.

آل بَجَان:

بفِتْحَات. مِنْ قَبَائِلِ الرَّشِيدِيِّ، وَهُمْ
الْجُزْءُ الرَّابِعُ مِنْ قَبَائِلِ الْمَوْسَطَه (أَهْلُ
النَّقِيْبِ) فِي يَافِع. مِنْهُمْ طَائِفَةٌ
إِسْتَوْطَنَتْ حَضْرَمُوتَ، وَكَانَ لِهَؤُلَاءِ
(حَصْنُ الْبَجَانِيِّ) فِي مَدِينَةِ الشُّحْرِ
وَمَوْقِعِهِ: حَارَةُ الْقَرْيَةِ، وَكَانَ مِنْ
الْحَصُونِ الْمَشْهُورَةِ فِي الْقَرْنِ الْعَاشِرِ
الْهَجْرِيِّ، حَيْثُ لَعِبَ دَوْرًا فِي مَوَاجِهَةِ
الْحَمَلَةِ الْبَرْتَغَالِيَّةِ عَلَى مَدِينَةِ الشُّحْرِ.

التالية: (١) أهل بوبكر في أمكَيْلَه .
 (٢) أهل عَدْرَجِي (أَمْعَادِرَجِه) في
 امشعره. (٣) أهل أَمْبِشَع في المخراقه
 والحضن. (٤) أهل الترابي في ساكن
 الترابي. (٥) أهل الوادي في أَمْقَرَن
 في وادي الحضن.

وأهل بُجَيْرِ أَمْرِيَدَه: بطن من قبائل
 العَوَاذِلِ أيضاً. يسكنون منطقة الرَيَدَه
 في أَيْبِن. وفيهم الفخاخذ التالية: (١)
 أَمْطَحْرِي - وهم فرعان: أهل سعيد
 منصور في صَفْهَا، وأهل ذِي أَمْحَشَب
 في ذِي أَمْحَشَب. (٢) المسعودي،
 ومن فروعهم: أهل طَهَيْمِيم، أهل
 ذَرَايِب (أَمْدَرِيوب)، أهل مسعود، أهل
 حمدان.

بجِيل:

قرية في مركز الوزيره من مديرية
 فَرْع العُدَيْن وأعمال محافظة إب.

بجَيْلَه:

بطن من مَدَجج من بني سعد
 العشيره. وهم رهط الصحابي المشهور
 جرير بن عبد الله البَجِيلِي. وإليهم
 تُنسَب قرية (بجيلة) وهي قرية كبيرة في
 جنوب الزُّهْرَه ومن أعمالها.

وبجَيْلَه - أيضاً - بطن من كهلان،

انتقل إلى صنعاء مدرساً في مدارسها
 حتى وافاه أجله.

بجمان:

من قُرَى ذُو عَيْثَان في قَفْلَه عُدْر من
 أعمال محافظة عَمْرَان.

بُجَيْر:

بضم ففتح فسكون. من قُرَى
 الحَيْبِلَيْن في رَدْقَان، من سكنها (آل
 النمر) إحدى قبائل القُطَيْبِي وآل
 اللهماني. وإليها تُنسَب (سَيْلَة بُجَيْر)
 التي تنزل من روابي أراضي قبائل
 البكري في رَدْقَان، وتجري غرباً
 وتتصل بسيلة مسرة عند نوبة القرية.

ولهذه السائله فرعان رئيسيان، في
 الفرع الشمالي يبدأ غيل عرضه حوالى
 خمسة عشر قدماً وعمقه قدم ويجري
 حتى يفيض عند نوبة القرية على بُعد
 خمسة أميال من مصدره. والجزء
 الأسفل من الوادي مضيق ضيق بين
 روابي صخرية. وبالقرب من قرية
 مَسْمَان ينفتح المضيق، وهنا توجد
 أراضي زراعية رغم ضيق الوادي.

وأهل بُجَيْر: بطن من قبائل الحُضْن
 (أم حُضْن) في أَيْبِن. وهم فرع من
 قبائل العَوَاذِلِ. ينقسمون إلى الفروع

لها أربعة فروع: قَسْر، وعُرَيْنَه،
وِدْفَن، وأحمس. وإلى قَسْر يُنْسَب
خالد بن عبد الله البجلي.

بنو بَحْر:

بفتح فسكون. بطن من خَوْلَان بن
عَمْرُو بن الحَاف بن قُضَاعَه، منازلهم
في صَعْدَه. إليهم يُنْسَب الشاعر
الفراس زكريا بن شكيل بن عبد الله
الْبَحْرِي، كان من أبطال خَوْلَان صعده
ثم انتقل إلى زَبِيد في عهد جَيَّاش.

وبنو بَحْر: مركز إداري من مديرية
عُثْمَه في غربي مدينة ذَمَار ومن
أعمالها. فيه من القُرَى: التالي،
حصن عاطف، عَرَيْنَجَه، الهجره،
الدار، المِينَال. ومشائخ بني بَحْر هم
آل السَّمْجِي.

وآل البَحْر: من مشائخ مَآوِيَه، في
مشرق تَعِيز. منهم الشيخ علي بن عبد
الله البَحْر، المتوفي غيلةً عام ١٩٧٨
م، وكان مديراً لناحية المِسْرَاح ومن
كبار مشائخ مَآوِيَه. وولده محمد بن
علي البَحْر، المتوفي سنة ١٩٩٣ م
وكان عضواً بمجلس الشعب
التأسيسي، ثم عضواً بمجلس النواب
عقب قيام دولة الوحدة.

وآل البَحْر: فرع من آل الأَهْدَل في
مدينة المنصورية وفي زَبِيد، وهم من
أحفاد علي بن أبي طالب. اشتهروا

بَحَّاح:

بفتح فتشديد. لَقَّب الكاتب
الصحفي والقاص المُبدع محمد عمر
بَحَّاح. قال عنه الأستاذ عبد الله
علوان: محمد عمر بَحَّاح واحد من
رجال الثقافة والأدب في اليمن،
وكاتب صحفي ممتاز، لكن أدب
القصة هو ما جعله يغادر الحقول
الإعلامية إلى حقول الأدب القصصي.
وهو قاص أصيل، وله مجموعة
قصصية منشورة في صحف ومجلات
اليمن.

البجباحه:

مركز إداري من مديرية رَجُوزَه في
بَرَط وأعمال محافظة الجَوف بحسب
التعديل الإداري الجديد. من محلاته:
ديان، ظمام، يوسان، رحبان،
الجريد، خيران، البجباحه، سرحه،
المقام، القشوب.

آل بَحْبِج:

من قبائل الصَّيْعَر في مديرية العَبْر

بالعلم والفضل والكلمة المسموعة في حل النزاع لزعامتهم الروحية، وأشهرهم العلامة طاهر بن أبي القاسم بن أبي الغيث البحر المتوفي سنة ١٠٥٥ هـ، فابنه محمد بن الطاهر مؤلف كتاب «تحفة الدهر في نسب بني البحر». والعلامة أحمد بن يحيى بن أحمد البحر، والعلامة أحمد بن عبد الله بن أحمد بن محمد ابن الطاهر البحر. والعلامة يحيى بن أحمد البحر، وكان ذا مكانة عالية في العلم والفضل والصلاح. ومن هذا البيت الاقتصادي المعروف الدكتور علي بن عبد الرحمن البَحر مدير بنك الاسكان.

بضم فسكون - وتنحدر من جبال البَابَحر أودية عديدة تسيل إلى حَجْر، وفي أسفلها تظهر العيون التي يتألف منها نهر وادي حَجْر.

وآل البَحر: من قبائل ذو محمد بن غَيْلان في منطقة بَرَّظ. وآل ذي بُحر - بضم الباء - فخذ من قبائل جَمِير، من ولد ذي خَلِيل بن شرحبيل بن الحارث. كانت منازلهم في ناعط وفي قرية بضعه بقاع البَوْن، ولهم بقية في شمال شرق مدينة حَبَابه في أسفل مدينة ثُلا وشمال مدينة شِبام كَوَكبان.

بَحْران:

موضع في منطقة حَوْرَه من مديرية القَطْن في وادي حضرموت. يقع جنوب بلدة (القاره). فيه آل ثابت. وهو فلاة واسعة لا حَجْر فيها ولا شجر. وبها كان إنهزام السلطان بدر بن عبد الله الكثيري من جيش الصفى أحمد بن الحسن سنة ١٠٧٠ هـ، كما كان فيها إنهزام السلطان عمر بن جعفر الكثيري من يَافِع أواخر سنة ١١١٧ هـ، ولهذا كانت مضرب المثل فقيل (أين بك يا شارد بحران). وفي جنوبه دار بن صريان من آل ثابت فوق

وآل البَحر: من أعيان وادي حضرموت، يسكنون بلدة (ذي أضح) منهم العلامة الكبير الحسن بن صالح البحر، المتوفي سنة ١٢٧٣ هـ. كان من الأولياء الصالحين. وهم أسرة من آل الجفري وجدهم هو شيخان بن علوي بن عبد الله التريسي بن علوي. قيل أن جدهم صالحاً سُمى بالبحر لكثرة ركوبه البحر.

والبَابَحر - بفتح الباء والحاء - جبال في أعلا وادي حَجْر بحضرموت، وفيها حاضنة البَابَحر بها مساكن لهم وحَرث، ومنهم البافقيير والبازرُعه -

التوحيد والفقه والتصوف وعلم القراءات والنحو والصرف والطب والحساب والميقات والعروض وغيرها. وكان قد وُلِّي قضاء الشَّحر، ثم رحل إلى الهند وبها توفي. وله أكثر من ثلاثين مؤلفاً.

بَحْرَه:

(جبل بحره) جبل في الغرب الشمالي من صِرْوَاخ فيما بينها وبين حَرْنِب القراميش. يرتفع ٢١٨٠ متراً من سطح البحر.

وَبَحْرَه: وادٍ شمال بُرْع في تهامة. مساقطه من شمال رُقَاب وينزل شمالاً إلى وادي سهام.

وَبَحْرَه: من قرى عَبَس بني ثواب وأعمال محافظة حَجَّه.

آل بَحْرِي:

من قبائل الطَّفْه في شمال غرب مدينة اليَبُضاء.

وجبل بَحْرِي: مركز إداري من مديرية العُدَيْن وأعمال محافظة إب. من قَرَاه: وادي زَبَار، المشابر، الأشبوط.

وَأَل البَحْرِي: من قبائل بني الحَارِث

المضلعه التي من وادي دوعن إلى الكَسْر.

وَبَحْرَان - أيضاً - من قُرَى وادي عمقين من أعمال محافظة سَبَوَه، فيها آل مقرمع.

بَحْرَانَه:

حصن خارب في أعلا منطقة «السَيْف» الواقعه في الغرب الشمالي من مديرية «ذي السُقَال» ومن أعمالها. تقع في سفحه قريه تحمل إسمه، وهي عامره وبجوارها بلدتي: إزِيَاب والعَسْكَر، كما تُشرف على «الحَيْمَه العليا» وعلى قرية «العَقِيْرَه».

وَبَحْرَانَه - أيضاً - حصن في رَيْمَه الأشباط.

آل بَحْرَق:

من أهالي مدينة سيئون بحضرموت يرجعون في أصولهم إلى قبائل جَمَيْر. من كبار أعلامهم الفقيه اللغوي العلامه محمد بن عمر بَحْرَق، المتوفي سنة ٨٩٣ هـ. قال عوض باوزير: كان بجانب معرفته بالفقه وعلوم الدين أديباً شاعراً وكاتباً خصب القريحه، كثير الانتاج. وقد ذُكِر المؤرخون من مؤلفاته أكثر من ثلاثين كتاباً في علوم

في شمال مدينة صنعاء .

بنو البَحْش:

بخفض الباء والحاء . فخذ من قبائل بني أسد، من سُفْيَان بن أَرْحَب، من بَكَيْل . منهم طائفه أستوطنوا قرية «عُرْيَان» الواقعة في منطقة المَنَار من بلاد آنس، ومنهم من سكن حصن كُحْلَان في بلاد يريم حيث كانوا حُرَّاس الحصن .

وآل البَحْرِي: من قبائل أُبَيْن . لعل منهم: الصحفي سيف البحري المحرر بجريدة «الجماهير» الاسبوعية .

وَدَيْر البحري: من قُرَى الحشايريه إحدى قبائل صِلِيل، عِدَادها من مديرية الزَيْدِيَّة وأعمال محافظة الحُدَيْدَة .

البَحْرِيَّين:

آل بَحْلَس:

بفتح فسكون ففتح . عائله من أهل حضرموت . منهم رجل الأعمال الشيخ أحمد بن عبد الله بَحْلَس، أحد أبرز رجال الأعمال اليمنيين في السعودية .

مركز إداري غربي مدينة إب ومن أعمالها . يقع في الطرف الشرقي من بلاد العُدَيْن . من محلاته: المصانع، ذي كُرَيْب، المَرْبُض، الصَّبَاحي، المَخل، المَحَجَر .

آل البَحْم:

بفتح فسكون . أسرة كبيرة انتقلت من شَبَوَه في بداية القرن الحادي عشر الهجري وسَكَنَت جبل «بني مُسَلَّم» في غربي مدينة «يَرِيم» بمسافة ٢٠ كيلاً من أعمال محافظة إب، وقد تملَّكوا في المنطقة وأصبحوا من مشائخ البلاد، أشهرهم الشيخ زيد بن حسين البَحْم وصالح بن زيد البَحْم (من رجال القرن الثالث عشر الهجري)، والشيخ أحمد بن صالح البَحْم وزيد بن أحمد البَحْم ومحمد بن غالب البَحْم (القرن

البَحْسَنِي:

من قبائل اللدَّيس الشرقية في مديرية الشَّحْر بحضرموت .

بَحْشَان:

بفتح فسكون . من قُرَى هَمْدَان صنعاء، تقع بالقرب من قريتي: رَيْعَان والبياضِي .

وبَحْشَان - أيضاً - قريه في منطقة الأَحْبُوب من الحيمة الداخلية، وهي بالغرب الشمالي من القرية السابقة .

الرابع عشر الهجري). ومن مآثرهم: حصن الذفني، وقَرْن زَيْد، وحصن البَحْم في بني مُسَلَّم، وحصن البَحْم في عَيْبَدَه، وحصن بَيْدَجَه في إِزْيَاب، وحصن البَحْم في سُمَارَه.

آل بَحْوَل:

عائله من أهل حضرموت. منهم الدكتور محمد عمر بَحْوَل أستاذ الأمراض الصدرية بكلية الطب في جامعة عدن.

آل بِحَيْبِج:

بطن من مُرَاد في بلاد الجُوبَه في مأرب، وهم من بني سيف ثم من بني طليه. أشهرهم الشيخ عبد الله بن علي بِحَيْبِج، كان مشاركاً في الثورة الدستورية (١٩٤٨ م). وقد أبلى مع بعض مشائخ مراد في الدفاع عن قلعة صنعاء (نُقم). ولَمَّا سَقَطَت توجه إلى مراد واستشهد مع الشيخ علي ناصر القردعي، وذلك في الطريق بمنطقة «الشَّرْزَه» من سَنَحَان.

آل بُحَيْث:

بضم ففتح. فخذ من قبائل سَيِّبَان، يقطنون في وادي يَبْعُث من مديرية البَحْم وأعمال حَضْرَمُوت. يجمعهم وقبائل نُعْمَان الحضرمية، جدهم الأعلى واسمه البُحَيْث - بضم الباء وفتح الحاء وسكون الياء - وولدها أحمد بن البُحَيْث، ومنصور بن البُحَيْث، ثم تفرق عنهما الأَفْخَذ: بأسر (بضم السين) وعشيرته فخذ، باحضرمي بن القبيع وعشيرته فخذ، آل عمر باقرباع وعشيرته فخذ، آل بابيتر بن حمد بن البُحَيْث فخذ، آل سليمان باكيلى وعشيرته فخذ، آل على بلزبيدي وعشيرته فخذ، آل عمر بالخسل وعشيرته فخذ.

والبُحَيْث: من قبائل وادي جُرْدَان في محافظة شَبْوَه.

آل بَحِيح:

بفتح الباء. فخذ من قبائل دُو مُحَمَّد بن عَيْلَان، ثم من آل صلاح بن كُؤَل. منازلهم في مديرية بَرَط من أعمال محافظة الجوف، ومنهم طائفه في مديرية جِبَلَه بالغرب الجنوبي من إب.

والبُحَيْح - بضم الباء - قرية تهاميه بالجنوب من الحُدَيْدَه. كانت مبنية من القَسِّ وقد عمم فيها البناء الحديث.

والبُحَيْح: قرية جوار مدينة يَفْرَس

من مديرية جبل حَبْشِي من أعمال محافظة تَعَز. منهم الكاتب الصحفي: عبد الله بخاش.

بنو بَجِير:

بُخَال:

هي إحدى كُبَرِيَّات مناطق مديرية الشُعَيْب في محافظة الضَّالِع، تضم ثلاث قُرَى كبيرة متجاوره. وتقع في أض سَهْلِيه تحيط بها الجبال من جميع الجهات، وتمر في أوديتها سيول الأمطار الآتية إليها عَبْر وادي بِنَا والذي تجمع فيه مياه الأمطار الغزيره المنحدرة من أعالي جبال إب ومرتفعات دَمَت أثناء فصل الصيف والخريف، مما يجعل المنطقة - بوادها الخصيب الذي تتنوع فيه المحاصيل الزراعيه والخضار والفاكهة والحمضيات - أوفر حظاً من غيرها من مناطق المديرية التي لا تتمتع بنفس مزاياها الطبيعية. كما أن المنطقة تتمتع بجو معتدل في فصلي الصيف والشتاء. ويخترن باطن وادي بخال كميات هائله من المياه الجوفية. غير أنه يجدر بنا الإشارة إلى أن معظم مساحات الوادي تظل جرداء في معظم شهور السنة بسبب إعتماذ الزراعة فيه على مياه الأمطار. لذلك تتجه الأنظار إلى إقامة حواجز مائية وكذا إيجاد آلات حفر الآبار والضخ، لتوجيهها إلى خدمة

بفتح الباء وخفض الحاء. فخذ من قبائل آل ثمامه من ذي الكَلَاع. وهم: بنو بَجِير بن رَيْسَان بن سعدان بن مَعْدِي كَرِب بن زُرعه بن ثمامه بن الأسود بن عمرو بن مالك بن يزيد ذي الكَلَاع. لهم بقيه في وادي ضُبَاء بالجنوب من مدينه جِبَلَه، منهم الشاعر عبد الله البَحِيرِي، من شعراء القرن الخامس الهجري. وبهم سُميت قرية «بني بَجِير» في منطقة «جَمِير أبْزَار» من مديرية عُمّه وأعمال محافظة دَمَار.

البُخَارِي:

بضم الباء. جبل في مديرية «المَحَاذِر» شمال مدينه إب ومن أعمالها، يُشْرِف على قاع الحَقْل من بلاد يَرِيم، ويشتهر بكثرة زروعه وخاصة القات. إليه يُنسب الكاتب الصحفي: أحمد صالح البخاري.

آل بخاش:

عائله من أهل مدينه المَرَاوَعَه في تهامه من أعمال محافظة الحُدَيْدَه.

منهم: (١) الشيخ علي بن عامر البُخيتي من رجال القرن الثالث عشر الهجري. (٢) الشيخ ناصر بن صالح البُخيتي من رجال القرن الرابع عشر الهجري. (٣) الشيخ ناصر بن علي البُخيتي، عضو لجنة شؤون القبائل التابع لمجلس قيادة ثورة سبتمبر. (٤) الشيخ محمد بن ناصر البُخيتي الوكيل المساعد لمحافظة إب. (٥) الشيخ عبد الواحد البُخيتي وكيل وزارة الإدارة المحلية لقطاع الوحدات الإدارية. (٦) الشيخ حمود بن قاسم البُخيتي الأمين العام المساعد للاتحاد العربي للمستهلك، وهو رئيس تحرير مجلة «المستهلك».

بنو بَدَاء:

قرية في الحذاء. تقع فيما بين «سيلة بني بُخَيْت» و«بني قَوْس»، في شرقي مدينة مَعْبَر. وهي منطقة غنية بالآثار، من ذلك ماجل منقور في بطن الجبل بصورة متقنة وهندسة دقيقة، وفي رأس الجبل حصن وبناء قديم له طريق واحدة منحوتة في عرض الجبل. وإليها يُنسب الرائد بحري عبد الله بن حسين البداي المتوفي سنة ١٤٢٠ هـ. وبنو بَدَاء: من قبائل مَذْحِج. وهم

وري الزراعة في المنطقة. ومن أهالي بخال: آل السَّقْلدي.

آل بختان:

من مشائخ آل سالم بن دُهَمَه بن شَاكِر من بَكِيل. ديارهم في وادي أَمْلَح بالشرق الشمالي من صَعْدَه. وكان منهم بالقرن الرابع عشر الهجري: الشيخ محسن بن ناجي بن بَخْتان.

بَخْسَان:

قرية خاربه في جبل مَسُور المُنتاب من أعمال محافظة عَمْرَان بحسب التقسيم الإداري الأخير. سُمِّيت نِسْبَةً إلى: بَخْسَان بن نَوْف بن أَزَاد بن المَصَانِيع بن عمرو بن مَعْلدي كَرِب. وثمة محله تحمل ذات الإسم نفسه في قرية القَابِل أحد منتزهات صنعاء الشمالية.

بنو بُخَيْت:

بضم ففتح فسكون. منطقة مشهورة في بلاد الحذاء، تبعد عن مدينة ذمار - شمالاً بشرق - بمسافة ٥٠ كيلاً. وهي منطقة غنية بالآثار القديمة. وإليها يُنسب المشائخ «آل البُخيتي» نذكر

بنو بَدَّا بن سعد بن عمرو بن سعد العشيره .
 وبنو بَدَّا: من مُرَاد، وهم بنو بَدَّا بن عامر بن عوَيْشان .
 وبنو بَدَّا: بطن من كِنْدَه، وهم بنو بَدَّا بن الحارث بن معاوية بن كِنْدَه . كانت منازلهم بحضرموت في منطقة «حَوْرَه»، ولذلك يقال لبلدة حَوْرَه - الواقعة في أسفل وادي دَوْعَن - حَوْرَه بَدَّا .

آل بَدَّاح:

بطن من ذو زُعَيْن . فيه الفروع التالية: ذو حُرْث وبهم سُمِّيت منطقة بجبل بَعْدَان، وبِحِجْر وبِهِم سُمِّيت منطقة في حُبَّان . كما يُنسَب إليهم «جبل بَدْر» في جنوب قَعْطَبَه بمسافة نحو كيلومتر واحد .

بَدَّادَه:

وَبَدْر - أيضاً - وادٍ كبير في بني جُمَاعَه من أعمال محافظة صَعْدَه . تسكنه قبيلة «وَلَدَ عَامِر» ويمر شرقي جبال رَازِح وبالعرب من جبال جُمَاعَه ثم ينحرف إلى الغرب فيفصل بين جبال «العِرَّ» و«رَازِح» ويصب في شمال محافظة صعده .

بَدَّاح:

وَأَل بَدْر: عائلته تسكن غُوْلَةَ بلاد «وَلَدَ نَوَّار» غربي «حَيْدَان» من بلاد صَعْدَه . وهم من ذُرِّيَّة محمد بن القاسم الرِّسِّي الذي يرتفع نسبه إلى الحسن بن علي بن أبي طالب . يرتفع ٢٠٨٠

آل بَدْر الدِّين:

فَرَع من آل المُؤَيَّد أهل صَعْدَه، من ولد بدر الدين محمد بن أحمد بن يحيى بن يحيى بن النَّاصِر بن الحسن بن عبد الله بن القاسم بن الهادي يحيى بن الحسين، ويرتفع النَّسَب إلى الحسن بن علي بن أبي طالب.

البَدْرَه:

فخذ من آل ربيع بن أحمد، من قبائل قَيْقَه. يسكنون في شمال مدينة رَدَاع.

آل البَدْرِي:

من بيوت العِلْم في مدينة ثُلا. منهم القاضي العلامة الأصولي المُحَدِّث عبد القادر بن علي البَدْرِي، كان قاضياً بمدينة ثُلا، وله رسائل وبحوث، وتوفي سنة ١١٦٠ هـ. كما كان ولده يوسف بن عبد القادر من أكابر العلماء. وكذا حفيده أحمد بن يوسف عبد القادر البَدْرِي. وقد تولَّى قضاء ثُلا، وكان - على حد قول الشوكاني - من خيرة قُضاة العصر.

وآل البَدْرِي: في مدينة حُوْث أصلهم من بني الرِّصَّاص من ذُرِيَّة علامة اليمن أبي علي الحسن بن محمد بن أبي بكر الرِّصَّاص، المتوفي

وآل بَدْر - أيضاً - عائله في وادي مَور من ذُرِيَّة عروه بن مسعود الثَّقَفِي الصحابي حسب ما جاء في تاريخ «طبقات الخواص» للعلامة حسين الأهدل.

وآل بَدْر: عائله معروفة من أهل مدينة إب.

وآل بَدْر: فخذ من آل جابر، من آل كثير، من السَّنَافِر. يسكنون في أعلا هضاب وادي بن علي ووادي عِدِم وساه بحضرموت. ومنهم الشيخ سالم بن محمد بن حسين بن بَدْر، وهو أحد المُوقَّعين على وثيقة المعاهدة مع الكثيري التي تمت عام ١٣٣٨ هـ.

وبنو بَدْر: قرية في جبل الشَّاهل من أعمال محافظة حَجَّه. تقع جوار بلدة القُوَيْعَه محل آل الشَّرْفِي. وهي محل مولد العلامة عبد الله بن عبد الله بن يحيى الوَصَّاف الذي كان مولده في أجواء عام ١٣٤٨ هـ.

وعُبر بَدْر: قرية في نواحي مدينة «الحُوْطَه» عاصمة محافظة لَحْج، يسكنها بنو النَّصْرِي.

ذو بَدْران:

فخذ من قبائل وائله بن شَاكِر، منازلهم بمدينة كِتَاف في شرقي صَعْدَه.

حضرموت. بها نُحُل كثير وثمان عيون جاريه، وفيها تسكن قبيلة قراد.

وَبَدَشْ - أيضاً - قرية في منطقة «بني زياد» من مديرية الحَدَاء وأعمال محافظة دَمَار. تهدم منها ٥٧ منزلاً في زلزال عام ١٩٨٢ م. وكان ياقوت الحموي قد وهم فكتبها بالسين المهملة.

آل بُدَعَج:

عائلته تقطن بلدة «الخَرَيْبِه» في وادي حَضْرَمُوت.

الْبَدَوِه:

مركز إداري من مديرية زَبِيد وأعمال محافظة الحُدَيْدِه. يقع في شمال زبيد، وهو وادٍ تصب إليه بعض مسيلات وادي رَمَع، وأكثر مزارعه النُذْره على أنواعها والدُّخْن والنخيل وغير ذلك.

آل البَدَوِي:

عشيرته من مَدْحِج، سُمِّيت نِسْبَةً إلى «بادية كَوْنَعِه» في وُصَاب العالِي. وإليها ينتمي الفقيه أبو بكر بن أحمد بن محمد بن عبد الوهاب المذحجي البَدَوِي، من علماء القرن السابع الهجري.

بهجرة سَناع عام ٥٨٤ هـ، وحفيده الشيخ المحقق أحمد بن محمد بن الحسن الرِّصَّاص، مؤلف كتاب (الجوهره) في عِلْم الكلام. وقد سُمِّي جدهم بالبدري لأنه ولد ليلة البدر. ومن أعلامهم: القاضي العلامة الواعظ عبد الله بن يحيى بن محمد بن حسين البدري، اشتغل بالتدريس والخطابه بجامعة مدينة حُوث حتى توفي سنة ١٣٥٨ هـ. وقد خَلَفَهُ في الخطابه ولده العَلَامَه علي بن عبد الله البدري المتوفى سنة ١٣٦٥ هـ. وحفيده العلامة محمد بن علي بن عبد الله البَدْرِي، سكن صنعاء وتصدر للتدريس في جامعها وفي مسجد الفَيْلِحِي. ومن هذا البيت - في عصرنا: القاضي محمد بن علي البَدْرِي النائب العام سابقاً، ثم نائب رئيس المحكمة العليا بوزارة العَدْل.

وبيت البَدْرِي: قريه في وادي عين من مديرية بَيْحَان وأعمال محافظة شَبَوَه.

وبيت البَدْرِي: قريه في مركز أزال من مديرية الرِّضْمَه وأعمال محافظة إِب.

بَدَشْ:

من قُرَى «رَيْدَة عبد الودود» في

ديارها اليوم في مديرية «ذَيْبِين» من أعمال محافظة عَمْرَان.

البَدِير:

من قُرَى بني وَهَبَانَ في مديرية «شَرْعَب السَّلَام» بمحافظة تَعِز.

البَدِيع:

قريتان في وادي بَيْحَانَ، غربي شَبْوَه، هما: البَدِيع الأعلى والبَدِيع الأسفل. فيهما (آل هَيْسَانَ) التي تعود في أصولها إلى قبائل خَوْلَانَ العالیه. ويوجد حولهما شيء قليل من الأشجار المثمرة كالكرمه والبَلَس، كما يوجد الشعير والحنطة. وبالقرب من البديع الأعلی نبع ماء يقال له: غيل البديع. وهي من المناطق التي زارها عالم الآثار المصري الدكتور أحمد فخري.

البُدَيْعَة:

بضم ففتح فسكون. بلدة في أعلی وادي رَحِيَه من مديرية القَطَن بحضرموت. تقع على مقربه من قرية «سَهْوَه» وفيها آل كَحْوَل (الأحول) من آل بَلْعَيْد.

البُدَيْجَة:

مركز إداري من مديرية الشمايتين

وآل البَدَوِي: من مشايخ دِمَنَة حُدَيْر والرَّاهِدَه، منهم في عصرنا الشيخ هَزَّاع البدوي. كما أن منهم الصحفي عارف البدوي سكرتير تحرير صحيفة الجمهورية.

وآل البَدَوِي: من قبائل حُبُور، منهم الفقيه العلامه يحيى بن موسى فارح الحبورى البَدَوِي ثم الصنعاني. ترجمه زباره في «نشر العَرَف» وأورد له نماذج من شعره، وأرخ وفاته بصنعاء في سنة ١١١٠ هـ قال وله ديوان شعر سَمَاء الزاهر في دجى الديجور من نظم يحيى بن موسى الحبورى.

وبيت البَدَوِي: قريه في مركز يَجْبُر من مديرية الرَضَمَه وأعمال محافظة إب.

بنو البَدِي:

بخفض الباء. مركز إداري من مديرية الرُجْم وأعمال محافظة المَخَوِيَت. وهو في منطقة جبلية تضم مجموعة حصون وقلاع أثرية.

آل البُدَيْحِي:

بكسر ففتح فسكون. عشيره تنتمي إلى قبائل سُفْيَانَ بن أَرْحَب بحسب ما جاء في الإكليل للهمداني. وتقع

الْبَرَاخِشَة:

فخذ من قبائل الزَّغَلِيَّة في «وادي مَور» من مديرية اللُّحْيَة وأعمال محافظة الحُدَيْدَة.

وأعمال محافظة تَعِز. من محلاته: قرية الحَمَّادى والكَدِيد والقَاهِر وغيرها.

بَرَأ:

الْبَرَار:

(ذو البرار). سائله في شرقي رداق لقبائل مُرَاد، تهريق إلى مَرب. قال الأكوغ: تَشْرَع عليها القُرَى والأصرام وأغلبها مراعٍ وفيوش للإبل والأغنام.

(وادي بَرَأ). وادٍ في جبل لَبْعُوس من مديرية يَافِع وأعمال محافظة لَحْج. يقع في مُلتقى أربعة أودية جبلية تزرع الفواكه والقمح والبن والقات، ومنه تمر الطريق الذاهبه من البيضاء إلى يَافِع.

بَرِئِي:

والبرار - بخفض الباء - قرية في جبل الرُّجْم بالمَحْوِيَت، سُمِّيت نِسْبَةً إلى: برار بن الحارث بن مالك بن زيد بن الغوث - الأكليل.

جبل يُطَلَّ من الجهة الشمالية الشرقية على مدينة «ظَلَمَة» مركز مديرية حَبِيش في محافظة مَرب.

والبرار: من قُرَى بني القُدَمِي في مديرية بني العَوَّام بمحافظة حَجَّه. تقع بالقرب من قلعة بني شَاور.

الْبَرَابِرَة:

والبرار: قرية في الوسط الغربية من جبل بُرْع في شرقي الحُدَيْدَة ومن أعمالها.

فخذ من قبائل ذُو زَيْد بن سُؤَيْدَان، من ذُو مَحْمَد بن غَيْلان، من بَكِيل. منازلهم في نواحي بَرَط.

بَرَاخَة:

والبرار: قرية في جبل التُّوبَة من مديرية السَّلَفِيَة في رِيَمَة وأعمال محافظة صنعاء. وثمة قرية أخرى في ريمه تحمل ذات الاسم نفسه، وعدّادها ضمن قُرَى بني الضُّبَيْبِي من مديرية الجَبِي.

قرنتان في جبل العُدَيْن، غربي مدينة إب، هما: بَرَاخَة العُليا وبَرَاخَة السُّفلى.

والبرار: من قُرى بني الأشرم في
جبل صُورَان آيس وأعمال محافظة
دَمَار.

(٤) حصن وقرية في منطقة الضلاع
الأسفل من مديرية الطويله وأعمال
محافظة المَحْوِيت. يبعد عن الطويله
جنوباً بمسافة ٣٤ كيلاً، ويقع على
مقربة من قرية «بيت متعين». ويوجد
بداخله مخازن وأبراج دفاعيه ظاهره.
وهو المعروف بحصن براش الباقر.

(٥) جبل وحصن بالجنوب الشرقي
من الضالغ، يرتفع ١٢٢٤ متراً من
سطح البحر. وهو فيما بين «الضالغ»
و«رَدْفَان».

(٦) حصن غرب جبل صُورَان في
بلاد آيس، يطل على مدينة صُوران من
جهة الشرق. وإليه يُنسب (آل البراشي)
في محل (عائين) الواقع في منطقة بني
حَاتِم.

(٧) حصن في بني الكُرَيْبِي من
مديرية مَسُور وأعمال محافظة عَمْرَان.
يقع بجوار بلدة: الرَيس الأعلى.

بَرِاشه:

مركز إداري من مديرية مَقْبَنه وأعمال
محافظة تَعِز. يضم مجموعة قُرى منها:
النُوبه، الحُطيب، السُويهره، دار
القعموس، المَعَاين، الرمادي،

والبرار: قرية كبيرة. جوار مدينة
حَمَدَه من مديرية رَيْدَه وأعمال محافظة
عَمْرَان.

والبرار: قرية كبيرة. جوار مدينة
حَمَدَه من مديرية رَيْدَه وأعمال محافظة
عَمْرَان.

بَرِاش:

جبل عظيم متصل من جهة الشرق
بجبل (نُقْم) المطل على مدينة صنعاء.
يبلغ ارتفاعه عن سطح البحر ٢٩٠٠
متراً، أشتهر بموقعه المسيطر على نُقْم
وعلى المنطقة المحيطة به، وفيه آثار
قديمه وكهوف منحوتة وسدود لحفظ
الماء. وطريقه من وادي سَعْوَان.

ويُطلق اسم (بَرِاش) على عدد من
الحصون، منها:

(١) حُصن في منطقة عُرْبَان من بلاد
حَاشِد.

(٢) حُصن في وادعه، جنوب مدينة
صَعْدَه. يرتفع ٢٣٣٠ متراً عن سطح
البحر. وكان يُعرَف قديماً بجبل
(وتران) ثم أسماه براشاً أحمد بن عبد
الله بن حَمَزَه. وهو جبل هرمي يطل
على وادي دَمَاج من الجنوب الشرقي.

(٣) حصن جنوب مدينة رَدَاع بنحو

القريضة، جبل حكيمه، جويب، وغيرها.

وإسمها القديم «يُثْل». تقع بجانب خرائب «معين» و«نَشَق» التي تُعرَف باسم «البِيضاء». وتشكل هذه المدينة العاصمة الدينية لمملكة معين حيث كان يحج المعينيون إلى معابدها المدينة، وقد ظلت عامرة إلى القرن العاشر للميلاد ثم اندثرت ولم يبق منها اليوم سوى معالم سورها القديم وبقايا معابدها وبعضاً من النقوش. وهي في أصل جبل «هَيْلَان». وفي عام ١٩٨٩ بدأت الدولة في إنشاء طريق من صنعاء يمتد إلى وادي الجَوف عَبْر منطقة «نِهم» وتمر بالقرب من خرائب هذه المدينة.

وبراقش - أيضاً - قرية في نواحي مدينة الصعيد بمحافظة شَبْوه. فيها بعض قبائل النسيين.

وبراقش: بلده في التَّادِرَة من أعمال إب.

بَرَّاقه:

ضبطها مؤلف شامل بفتح فتشديد الراء. وهي جزيرة من جزائر الرَبَش، تقع أمام رأس مَجْدَحَة في أسفل وادي حَجْر بحضرموت.

وآل بَرَّاقه: من قبائل نِهم، من بكيل. منهم عمرو بن بَرَّاقه فارس

البَرَّاق:

بضم ففتح. قريه في عَنَس من أعمال محافظة ذَمَار، تقع بجوار قرية أفيق.

والبَرَّاق - أيضاً - حصن خَارِب في قمة جبل عَيْبَان المُطل على مدينة صنعاء من جهة الغرب.

والبَرَّاق - بفتح فتشديد الراء - لَقَب عائلة من أهل مدينة صنعاء، منهم الشهيد أحمد بن مصلح البَرَّاق أحد رجال ثورة ١٩٤٨ م الدستورية، حيث تولّى في حكومتها مديراً لوزارة الخارجية، ولَمَّا فشلت الثورة سيق مع بقية الأحرار إلى حَجَّه ليواجه الإعدام يوم ٢٩ جمادي الأولى سنة ١٣٦٧ هـ.

والبَرَّاق: لقب عائلة من أهل مدينة عدن، منها الكاتب الصحفي عبد الغفور البَرَّاق الكاتب بجريدة «الثوري» الأسبوعية.

وقاع البَرَّاق: في مديرية الحدا بمحافظة ذمار، جوار بلدة المغاديه.

بَرَّاقش:

مدينة أثرية هامة في وادي الجَوف،

صيفاً وهم «آل براهيم» يرجعون في النَّسَب إلى المَهْره وإنما نجعوا في أيام الحبيب عبد الله بن شيخ الثاني، وبعضهم يَعُدُّهم من العَوَامِر باعتبار إنغماسهم فيهم بالحلف. ومن فروعهم آل كيرتم.

همدان وشاعرها قبل الاسلام. ذكره الهمداني في العاشر من الإكليل.

وبراقه: من قرى موسطة وُصَاب العالي في غربي دَمَار ومن أعمالها.

بنو بَرَام:

قرية في مركز بني عُشْب من مديرية كُحْلَان عَفَّار وأعمال محافظة حَجَّه. من محلاتها: عِرْشَان، الزَيْله، بيت رَسَام، العِمَش، بيت الحَجَّاجِي، الصَّايه.

بَرَاوَره:

بفتح الباء والراء وكسر الواو. قرية في منطقة الضِّلَيْعه بوادي دَوْعَن من أعمال محافظة حضرموت، فيها آل الجَيْلَانِي.

براميس:

بلدة ووادٍ في مركز جُعَار من مديرية خَنْفَر وأعمال محافظة أُبَيْن. وهو وادٍ خصيب مغبول وأهم الغلات: الذرة والبلح والعمبه. وفيه «كثيب يراميس» أو «الكثيب الأبيض» الأثري - أنظر حرف الكاف. كما تقع بجواره بلدة الروضة حيث يوجد مقر الحاكم.

بَرَاوَش:

مركز إداري من مديرية حُوْث وأعمال محافظة عَمْرَان. تسكنه فخاند من قبيلة العُصَيْمَات الحاشديّه.

بُرْبُر:

بضم فسكون فضم. جبل في بلاد وَايِله من مديرية «كِتَاف والبُقْع» وأعمال محافظة صَعْدَه.

آل براهيم:

قبيله تسكن وادي الذهب الواقع بالغرب من مدينة تَرِيم بحضرموت. قال مؤلف إدام القوت: وبعض شراج وادي الذهب لسكانه الذين لا يرحلون عنه خصباً ولا جَدْباً ولا شتاءً ولا

وعَيْل بربر: من غيول بلاد الصُّبَيْحِي في شمال غرب جبل خَرَز، عِدَادَه من مركز العَاَرَه بمديرية «ظَوْر البَاَحَه» في غربي لَحْج. فيه بعض الزراعه.

البِرْبَرَة:

وَبِرَّان: قرية في وادي العُيَيْن من
مديرية دَوْعَن بحضرموت.

من قُرَى حَوْلَانَ العالیه في شرقي
مدينة صنعاء.

وَحَنَكَة بِرَّان: من قُرَى آل غِشَام
(المَلَا جِم) في السُّوَادِيه بالشمال الغربي
من البيضاء.

بِرَّان:

قرية في جبل مَنَّاخَه، لعل منها
الكاتب والأديب كمال البرتاني.

البِرَّح:

بفتح فسكون. مركز إداري من
مديرية «صَبِر المَوَادِم» وأعمال محافظة
تَعَز، يُقال له «ذي البِرَّح». وهو غير
منطقة (البِرَّح) التابعه لمديرية مَقْبَنَه في
غربي مدينة تَعَز بمسافة ٦٤ كيلاً. وتقع
هذه البلده على خط الطريق إلى المَعَا
والْحُدَيْدَه، وهي تتوسط عدد من
المديريات مثل جبل حَبَشِي والوَازِعِيَّة
وَمَوْزَع والمَعَا وكذا مديرية حَيْس من
محافظة الحُدَيْدَه وهو الأمر الذي جعل
منها سوقاً جارياً لأبناء تلك
المديريات. وخلال السنوات الأخيرة
شهدت هذه المنطقة إزدهاراً عُمرانياً
ملحوظاً خاصة بعد إنشاء مصنع
الاسمنت وإقامة المدينة السكنية التابعة
للمصنع وكذلك إنشاء مصنع البطاريات
وعدد من الفَقَّاسات ومزارع الدواجن.
وتوجد في منطقة البِرَّح محطة تحويلية
للطاقة الكهربائية، والمنطقة مربوطة من
الشبكة الرئيسيّه. ويتم حالياً تنفيذ

البِرَّحَات:

منطقة بجبل حَبَشِي في الجنوب
الغربي من محافظة تَعَز. تتميز بموقعها
الجبلي الشاهق حيث يصل إرتفاع
بعضها إلى نحو ١٧٠٠ متراً فوق
مستوى سطح البحر، وجبالها شديدة
الانحدار تمتد على ظاهرها عدد من
مجارى مياه الأمطار التي تصب
جميعها في وادي البِرَّكَايِي. وكانت
المنطقة قد تعرضت في العام ١٤٢١ هـ
إلى عدد من الانهيارات الصخرية.

بِرَّان:

بفتح فتشديد الراء. قرية أثرية في
نَهْم، تبعد عن صنعاء بمسافة ٦٥
كيلاً، على خط الطريق الاسفلتية إلى
مأرب. كان بها معبد سبئي قديم.
وهي اليوم من مساكن عِيَال عُقَيْر.

مشروع طريق إسفلتية تربط: البَرَح -
الوَاذِعِيَّة - الأَحْيُوق - باب المَنْدَب -
الضريفه - بني عُمر - جرداء - النَّشْمه -
المَفَالَيْس - طُور البَاخه - السَّمْسَره -
الأشروح - قَدَس - البَرَكاني -
الأخْمُور. ويوجد في منطقة البَرَح وإد
مغيول دائم الجَرَيان يرتبط بمسيل وادي
رِشِيَان في العُرَيْش بقرب البَرَح ثم
يَسْقَى بلد الأَهْمُول والزَّهَارَى بشمال
المَحَا ويصب في البحر الأحمر.
وممن نُسِب إلى هذه المنطقه نذكر:
الشيخ محمد بن سِنَان البَرَح زعيم
المنطقه في القرن الرابع عشر الهجري.

والبَرَح - أيضاً - بلده في جبَل
الأَعْرُوق من مديرية القَبَيْطه وأعمال
تَعَز. تقع أسفل جبل الصُّلُو الذي يعلوه
حصن الدُمْلُوه، وإليها نُسِب القاضي
جمال الدين محمد بن عبد الصمد بن
أبي بكر العَرِيْقِي السُّكْسَكِي البَرَجِي
المتوفي نحو سنة ٨٤٠ هـ. وكان قد
تولى التدريس والافتاء ببلدته ثم أُضيف
إليه القضاء في بلدة الجَوْه ونواحيها.

والبَرَح: من قُرى مركز ظَلْمَلَم في
كُئْمه من بلاد رَيْمه وأعمال محافظة
صنعاء.

والبَرَح - بفتح الباء وخفض الراء -
لقب لعائله من بني سَرَحَه في منطقة
السُّحُول وفي قَفَر يَرِيْم. منهم الشيخ
نُعمان بن علي البَرَح عضو مجلس
النواب - ١٩٩٧ م عضو لجنة الزراعة
والموارد المائية بالمجلس.

البَرَح:

قريه قديمه هي اليوم خرائب
وأطلال وكانت قائمه في أعلا جبل
العَقْر من مركز التَّقِيلَيْن بمديرية السِّيَانِي
وأعمال محافظة إب. سكنها آل أبي
الرجاء الذين إشتهروا بالقرن السابع
الهجري في مجال العلوم الفقهية.

بِرْدَاد:

بكسر فسكون. مركز إداري من
مديرية «صَبْر المَوَادِم» وأعمال محافظة

والبَرَح: قريه في وادي يَبْحَان، فيما
بين «مَرَحَه» شرقاً و«نَاطِع» غرباً.

والبَرَح: قريه في وادي عَرَف الذي
يبعد عن مدينة الشَّحْر بنحو ٣٧ كيلاً.
تقع بالقرب من بلدتي «الفَجَاعِين»

بِرْدَة:

صَبَطَهَا مؤلف الشامل بكسر الباء وسكون الراء، قال: هي قرية من أرباض مدينة الشُّحر بحضرموت، تقع أعلا عَقَبَة الحمر من جهة اليمين.

الْبِرْدُون:

بفتحتين وتشديد الدال المهملة. قرية في الحداء بالشمال الشرقي من دَمَار بمسافة ٣٥ كيلاً. تقع ضمن بُلْدَان (عَيْبِدَه) وبها حصن أثري. ولِهَا يُنْسَب الشاعر والأديب الكبير الأستاذ عبد الله الْبِرْدُونِي (مولده سنة ١٩٢٥ م. أفقده الجِدْرَى نعمة البصر في السابعة من عمره. تلقى دراسته في دَمَار وصنعاء. قام بتدريس الأدب في مدرسة دار العلوم بصنعاء، ثم عمل مديراً لبرامج الإذاعة. توفي سنة ١٩٩٩ م - ١٤٢٠ هـ. من أعماله الشعرية المطبوعة: من أرض بلقيس، في طريق الفجر، مدينة الغد، لعيني أم بلقيس، وجوه دُخَانِيَّة، زمان بلا نوعية، عودة الحكيم ابن زايد؛ بالإضافة إلى عدد من الكتب والدراسات في مجالات الأدب والسياسة).

تعز. نُسب إليه محمد بن عبد الله الْبِرْدَادِي، وهو شاعر شعبي رقيق عاش في أوائل القرن الرابع عشر الهجري.

وَبِرْدَاد - أيضاً - من قُرَى «بني يوسف» التابعه لمديرية المواسط وأعمال الْحُجْرِيَّة. وهي جنوب برداد السالفه. وبها نبع ماء يُعْرَف باسم «العَيْن».

بِرْدَان:

بفتحات. قرية في مركز «بني هات» من مديرية العُدَيْن وأعمال محافظة إب. نُسب إليها (نَقِيل بَرْدَان) الواقع ما بين مدينتي إب وتَعِز، وهو الذي يُسَمَّى اليوم «نَقِيل المَحْرَس» أو «نَقِيل النَّجْد الأحمر». وفي النَقِيل المذكور كانت الوُقْعَة بين جموع قوات علي ابن الفُضَّل وجيش جَعْفَر المناخي، وذلك في ٨ رمضان سنة ٢٩١ هـ، وكانت معركة شديدة أسفرت عن هزيمة ابن الفضل وعودته إلى (يَافِع) ليبيني قواته من جديد. ويحيط بالقرية وادٍ مغيول يقال له «وادي بردان» أكثر مزروعاته، الحبوب بأنواعها.

و- بردان - أيضاً - قرية صغيرة في شرقي الحُشَا من أعمال محافظة تعز، بالقرب من قرية الصريم.

الْبَرْزَخُ:

يمتد من الشرق إلى الغرب على مسافة نحو يومين للراجل، ودونها من الشمال إلى الجنوب. وتنتشر في هذا القاع الآبار العديدة والمزارع والأودية، وفي وسط أعلاه جبل عال تحيط به أودية: جَزْرُ ورحوب والبلسه والملحم والتَصَيِّفُ والعوصاء، وشمال بَرَطُ وادي أَمْلَحُ، وجنوبه جبال الشعاف ثم بلاد الجَوْفِ، وغربه مدينة العِنَانِ (وهي مركز مديرية بَرَطُ) وشمال العِنَانِ بشرق جبل (الراكبه) وهو جبل صغير منتصب على هيئة المناره، ومن غرب العِنَانِ وادي مَذَابُ والعمشيه، وفي الجهة الشرقية من جبل بَرَطُ يقع جبل (اللَّوْذُ).

هي الأرض الواقعة بين ساحل أبين وساحل المَكْسَرِ بمدينة عَدَنَ، إلا أنه انحصر على ما يبدو مدلوله بالمنطقة التي تربط شبه جزيرة عَدَنَ بالبر حول جبل حديد مباشرة، ولا يتعداها إلى ما سواه من هذا الموضع. ويبلغ عرضه عند أقصى نقطتين تفصل بين ساحل أبين شرقاً وساحل المكسر عند جبل حَدِيدِ شمالاً (١٣٢٠) يارده، أي جبل حديد ورأس العِرْقِ في جبل المنصوري.

الْبَرْشُ:

حصن في جبل الشِعْرِ من مديرية النَّادِرِه وأعمال محافظة إب.

وأشهر مزروعات جبل بَرَطُ الأعناب المشهورة بجودتها، والنخيل (خاصةً في وادي حَبْ) والبرتقال والحمضيات والحبوب. وكان الهمداني قد وصف رأس جبل بَرَطُ بأنه من أصح بلاد اليمن وأطيبه وأعدله هواء.

الْبَرْصَاءُ:

قرية واقعه شرق مدينة «عَتَق» عاصمة محافظة شَبْوَه.

بَرَطُ:

وَجَلَّ من يسكن جبل برط قبائل (ذو غَيْلَانِ) بن محمد بن شبعان بن نسر بن عمرو بن دُهَمَه بن دُهَم بن شاعر من بكيل بن جُشَم بن خيران بن همدان. (ذو غيلان) ينقسمون إلى قسمين: ذو محمّد (نسبةً إلى محمد بن غيلان)،

بفتحات. جبل مشهور شمال شرق صنعاء. يُنسَبُ إلى بَرَطُ بن كريم بن الدُّعَامِ الأكبر بن مالك بن معاوية بن صعيب بن دومان بن بكيل. وهو جبل واسع في أعلاه قاع زراعي فسيح،

الشاييف ونجله الشيخ محمد ناجي الشاييف عضو مجلس النواب، رئيس لجنة الحريات العامة وحقوق الانسان بالمجلس.

وثمة طريقان للوصول إلى منطقة بَرَط، إحداهما من حَرَف سُفَيان، والأخرى عبر مدينة «الحَزْم» عاصمة محافظة الجَوْف.

ويُشكّل البدو الرُّحَل ما بين ١٥ - ٢٠% من مجموع سكان المنطقة، وهم يعتمدون في حياتهم على الرعي والترحل إلى مواطن المياه خاصة في مراحل الجفاف.

ويُنسب إلى بَرَط: (آل البَرَطِي) أهل مدينة صنعاء، منهم العميد عبد العزيز البَرَطِي وزير الدفاع الأسبق. وكذا (آل البَرَطِي) أهل مدينة المَحْوِيَت، ومن هؤلاء الشاعر والقاص الشاب أحمد بن محمد البَرَطِي.

بَرَع:

بضم الباء. جبل عظيم يقع شرقي مدينة الحُدَيْدَة على بعد ٦٠ كيلاً وارتفاعه ٢٤١٠ متراً من سطح البحر. وهو من الجبال الوعره صَعْبَة المُرْتَقَى، تحيط به الوهاد والمهاوى الممعة في التقعر والارتفاع والانخفاض. ومن بين جنباته تنحدر مَسِيَلَات وادي

وذو حُسَيْن (نسبةً الى حسين بن غيلان). ثم تنقسم «ذو محمد» إلى خمسة أقسام، فيقال أخماسس ذو محمد. و«ذو حُسَيْن» إلى ثمانية أقسام، فيقال أثمان ذو حسين. وكل قسم من جميع هذه الأقسام ينقسم إلى فروع ولحام أوضحناها في أماكنها من هذا المعجم.

وتتكون منطقة بَرَط من ثلاث مديريات هي: بَرَط العِنان، وبَرَط المَرَاثِي، وِرْجُوْرَه، وجميعها تم ظمها إلى محافظة الجوف بعد أن ظلت تابعة لمحافظة صنعاء. ومن هذه المنطقة حَرَجَت شخصيات وطنية مشهود لها بمقارعة الظلم والاستبداد أمثال الشيخ مطيع عبد الله دَمَاج، والشيخ أمين أبو راس، والشيخ عبد الله حسن أبو راس، والشيخ محمد حسن أبو راس. كما خرج منها اللواء عبد الله قائد جَرِيْلَان نائب رئيس مجلس قيادة الثورة ورئيس الوزراء الأسبق، ومنها أيضاً الشيخ عبد الله ناجي دَارِس الذي كانت له مواقف بطولية في الدفاع عن العاصمة صنعاء خلال حصار السبعين يوماً لدرجة أن إحدى الثِيَاب أُسْمِيَت باسمه وما تزال حتى اليوم معروفة باسم «تَبَّة دَارِس». ومن كبار مشائخ برط اليوم: الشيخ ناجي عبد العزيز

غابة جبل بُرْع إحدى أهم المناطق النباتية والغابية في الجمهورية اليمنية، ويصنفها العديد من الباحثين والمختصين بأنها أهم غابة في شبه الجزيرة العربية نظراً لبقاء الكثافة التنوع النباتي. فإحصائيات إدارة الغابات تدل على وجود ٦١ نوعاً من الأشجار والشجيرات الحراجية بينما أعتقد من خلال زيارتي للغابة أن الأنواع النباتية تفوق ٢٠٠ نوع، وأهم الأنواع الموجودة من الأشجار والشجيرات الحراجية: الحُمَر والمُرّ والظُوق والقطن والعَسَف والسُمر والضبيان والشجى والرقاع وغيرها من الأنواع وأشجار الحمر الموجودة في وادي رِجاف التي تتعدى أعمارها مئات السنين. وترتفع هذه الغابة ما بين ٣٠٠ - ٨٠٠ متراً فوق سطح البحر، ومساحتها أكثر من ٣٠٠٠ هكتار. وعن وضع الحيوانات فالغابة تحتوي على أكثر من ١٢ نوعاً من الحيوانات، منها الغزلان والضباع والنمر كما توجد الأرناب والقروود وأنواع أخرى من الزواحف.

بُرْعَم:

موضع بالقرب من منطقة «عَيْن بامعبد»، على ساحل حضرموت.

سهام، وأشهر مزروعاته البُن الذي لا ينقطع ثمره في جميع فصول السنة، وكذا الزنجبيل والموز وبعض الفواكه والقات. ومنه تشرع طريق السيارات من الحديدية إلى صنعاء الأمر الذي ساعد على سهولة الصعود في الجبل بعد أن كان شاقاً وصعباً قبل ذلك.

وجبل بُرْع مديرية من أعمال محافظة الحُدَيْدَة، تشمل المراكز الإدارية التالية: رُجاف، بلاد الشُّرق، الخُزاعي، المُوَسطه الشرقية والغربية، بني باقي، بني سليمان، بلاد الطَّرَف. ومركز المديرية محل (رُقَاب) وهو في قمة الجبل يُشرف جنوباً على حَمَام الشفاء، وشمالاً على وادي سِهَام، وشرقاً على حَرَاز، وغرباً على تَهَامه.

وممن نُسب إلى جبل بُرْع، نذكر الشاعر المعروف بابن مَكْرَمَان البُرْعِي الجِمَيْرِي من أعيان المائة السادسة، وكذا الأديب المشهور عبد الرحيم البُرْعِي، وهو شاعر عاش في القرن الحادي عشر الهجري، وأغلب شعره في الإلهيات والمبدائح النبوية، وهي الأشعار التي ينشدها المنشدون في المناسبات الدينية والاجتماعية.

وقد نشرت جريدة الثورة دراسة هامة عن غابة جبل بُرْع، كتبها عبد الملك بن محمد الشامي، جاء فيها:

برعود:

محمد بن أحمد العراسي المتوفي سنة
١٣١٦ هـ.

وجبال البرقان: هضاب في أسفل
الجوف.

لقب المستشار أحمد عمر برعود،
الشخصية الاجتماعية والرياضية
المعروفة في حضرموت.

برقعان:

(بن برقعان). من قبائل القطن
بوادي حضرموت. إليها تُنسب قرية
«بئر بن برقعان».

برقه:

موضع في نواحي العبر، بالشمال
الغربي من وادي حضرموت. وهو آخر
حدود الصيعة وفيه بئر ماء قديمه. وقد
ورد في بعض أشعار جرير.
والبرقه: قريع بوادي أمّح من
مديرية «كتاف والبقع» في شرقي مدينة
صعده.

آل البرقي:

من قبائل آل مرعي بن سعيد. لهم
قرية باسمهم (ديار آل البرقي) تقع
شرقي قرية بليل في نواحي مدينة سيئون
بحضرموت.

برقين:

قرية في نهاية وادي المحفد، الواقع
في السفح الغربي من جبل سماره،

آل البرغشي:

من قبائل حاشد في جبل حبور. برز
منهم عدد من علماء الشريعة والفقهاء
نذكر منهم: العلامة حسن بن أحمد بن
حسن البرغشي الحاشدي المتوفي سنة
١٣٧٦ هـ وكان متصدراً للتدريس في
قرية العنشق بجبل الأهنوم الغربي، ثم
نجله العلامة محمد بن حسن البرغشي
وكان عالماً بالفقهاء واللغة، فحفيده
القاضي العلامة عبد الكريم بن عبد
الرحمن بن محمد البرغشي رئيس
محكمة الاستئناف بمحافظة إب -
١٤٢٠ هـ.

البرقاء:

بلده في وادي جردان من مديرية
عرماء بمحافظة شبوة.

برقان:

بفتحات هي مقبرة وادي ضهر وقرية
القابل، شمال صنعاء بنحو ١٢ كيلاً.
بها قبر القاضي العلامة شيخ الشيوخ

على بُعد بضعة أميال من المَحَادِر. كانت تمر بها طريق القوافل الرئيسية التي تربط بين صنعاء وعدن قبل أن تُشَقَّ طريق السيارات.

آل بَرَكَات:

من مشائخ وادي العُيُن بحضرموت وهم فرع من آل باوزير المرفوع نسبهم إلى الإمام علي بن أبي طالب. يسكنون «حصن القاع» الواقع فيما بين الشِحر وريِّدة الجوهيين. وهم سلالة شيخ بن علي بن محمد مولى الدويله بن علي بن علوي بن الفقيه المقدم. كما أنه لقب بعض آل الشاطري.

وآل بَرَكَات - أيضاً - من قبائل بني ضِنَّه، تسكن وادي المَسِيْلَه بحضرموت.

وَبَرَكَات: قريه في يافع لآل سَلَام وهم فرع من قبيلة بيت كَلْد إحدى قبائل يَافِع.

وآل بَرَكَات: عائله معروفه في صنعاء، أصلهم من قرية (المَكْنَه) في نهم. وكان جدهم قد انتقل منها وسكن صنعاء في القرن العاشر الهجري. ومن مشاهيرهم: الفقيه العلامة الشاعر أحمد بن حسن بن سعيد بركات، المتوفي سنة ١١٩٦ هـ وقد كان متصدراً للوعظ بجامع

صنعاء، وترجمه غير واحد من مؤرخي عصره. ومنهم في عصرنا العميد الدكتور عبد الله حسين بَرَكَات. وهو قيادي وسياسي بارز أسهم بنصيب وافر في الدفاع عن صنعاء أثناء حرب السبعين يوماً، حيث كان وزيراً للدخالية، وقد تولى - بعد ذلك - عدداً من الأعمال القيادية في المجال السياسي والدبلوماسي، وله أبحاث ودراسات اقتصادية.

وآل بَرَكَات: عائله من أهل مدينة عَدَن. منهم الشاعر الكبير الاستاذ فريد بَرَكَات وأخيه الشاعر والكاتب زكي بركات.

بِرْكَان:

بكسر فسكون. جبل في غربي صَعْدَه. يُشكَل في أعماله مركزاً إدارياً من مديرية رَازِح، وبه سُمِّيت قبيلة البركاني إحدى قبائل الجُمهور من خولان ابن عامِر القُضَاعِيه.

وبِرْكَان: قريه في مركز الحَد من مديرية يَافِع وأعمال محافظة لَحْج.

وبِرْكَان: حصن خارب في الجهة الشرقية من قَعْطَه وراء حصن رَيْشَان.

وبِرْكَان: إسم يجمع بني عدد من قُرَى قبيلة الشُعْف في محافظة الجَوْف.

بنو البركّاني:

من جبل (عِصَلَه) الواقع في مغارب مدينة المُكَلّا فيما بينها وبين وادي حَجْر. ويرتفع الجبل ٢١٥٠ متراً من سطح البحر.

بِرَمَان:

بالتحريك. قريه من مديرية عَبَس بني ثواب في تَهامه وأعمال محافظة حَجّه.

وَبِرَمَان - أيضاً - من قُرى بني شَعْب في أَرْحَب بشمال مدينة صنعاء.

وَأَل بِرَمَان - بكسر فسكون - مركز إداري من مديرية الزَّاهِر وأعمال محافظة البيضاء، فيه ديار آل حُمَيْقَان.

بِرَم:

(وادي بَرَم). ضبطه مؤلف شامل بالفتح وقال هو وادٍ في الصحارى الواقعة بين وادي العَيْن والمِشَقَّاص، وهو يحاد وادي مَنُوب من جهة الغرب.

بِرْمه:

منطقه في بيت قصيله من مديرية شَبام وأعمال محافظة المَحْوِيت. أُقيم فيها سد لحجز مياه الأمطار.

بفتحات. هم مَنَاصِب لَحَج وأبين في سالف الزمان. قال با مَحْرَمه في كتاب النِسبه إلى البلدان: «وفي حَنْفَر قوم متصوفه يُسَمون البركانيون وهؤلاء البركانيون يسافرون بركب اليمن من الشَّحْر وأخَوْر وأبِين ولحج والجبل جميعه وتهامه جميعها وهذا مشهور وكذا يزورون قبر النبي ﷺ صُحبة الصوفي البركّاني ويعود بالزاير والواقف قفولاً». وجاء في كتاب هدية الزمن: «ومن قُرى لَحَج الهِجَل والكِدَام يسكنها آل الثُوم وبنو الرَعوى وآل أبي حنش، وبين القريتين قبور البراكنه بنو البركّاني وهم مناصب لحج وأبين في سالف الزمان». ولعل منهم آل البركّاني أهل الحُجْرِيه، ومن معاصريهم: (١) الأستاذ عبد الله عبد الواسع البركاني الرئيس السابق لبنك التسليف التعاوني الزراعي. (٢) الشيخ سلطان سعيد البركاني عضو مجلس النواب لأكثر من دوره إنتخابية، رئيس كتلة المؤتمر الشعبي العام في المجلس - ١٩٩٧ م. وهو من مواليد مديرية المَوَاسِط.

بِرَكه:

بفتحتين. جبل في الشمال الغربي

وَأَلِ الْبِرْمَه: من أهالي مدينة عَتَقْ عاصمة محافظة شَبُوه.
 وبنو البرمه: عائلته تسكن مدينة التَّرْيِيه في زَيْد.

بنو بُرّه:

بضم فشديد الراء. مركز إداري من مديرية مَنَّاخه وأعمال محافظة صنعاء.
 وبنو البُرّه: من قبائل صِلِيل في بلدة «المِثْلَاف» بوادي سُرْدُد وأعمال الزيدية.

البُرهمي:

من قبائل الصُّبَيْحِي أو الصُّبَيْحَه في منطقة الحَطَّابِيه من مديرية «طُور البَاخه» وأعمال محافظة لَحْج.

بُرّهوت:

هَضَبه في أسفل وادي إبْن راشد من مديرية سيئون وأعمال محافظة حضرموت. بها مزارع وسكان وفيها المغارة المعروفة ببئر برهوت القريبه من قبر النبي هُود. والمغاره عباره عن بُرْكان كان ثائراً ثم انطفأ منذ العهد القديم. وبأسفل وادي برهوت قريه لآل بن كُؤَب - بفتح فسكون - فيها مَسْنِي ونخل. وقد ورد ذكر بئر برهوت

في أغلب الكتب الجغرافية القديمة .
 وللأستاذ الكبير عبد القادر محمد الصَّبَّان دراسه مستفيضه عن هذا الموضوع، جاء فيما ما يلي:

واد بحضرموت يدعى (برهوت) نسبةً إلى البراهيت الحميريين. وغلب اسم البئر أو المغارة على برهوت فقبل بئر برهوت واد بحضرموت بقرب قرية يقال لها (تنعه).

جاء ذكر برهوت في كثير من المصادر التاريخية وأخذ ذكر البئر موقعاً في كثير من المصادر واهتم بالمغارة أو البئر كثير من الاخباريين والسائحين. فقد ذكرها - الهمداني - في (صفة الجزيرة). وذكرها القزويني في كتابه (آثار البلاد). وذكر في تفسير ابن كثير (اسماعيل ابن كثير). وذكرت في (مروج الذهب) لعلي المسعودي.

ويتحدث الدكتور جواد علي في (المفصل) فيقول: ويدعي الرواة أن هوداً قُبر في واد يقال له (برهوت) غير بعيد عن بئر برهوت التي تقع في الوادي الرئيسي للسبعة الأودية. ومن الآبار القديمة التي اشتهرت في الجاهلية بكونها شر بئر في الأرض. ماؤها أسود منتن تتصاعد من جوفها صيحات مزعجة وتخرج منها روائح

من وشز برهوت تهوى بي عذافره
إليك يا خير من يحضى وينتحل
تجوب بي صفصفاً غبراء مناهله
تزداد سيراً إذا ما كلت الأبل
شهرين اعملها نصاً على وجل
أرجو بذاك ثواب الله يا رجل
أنت النبي الذي كنا نخبره
وبشرتنا بك التوراة والرسول
ولقد تحدثت (ابن سعد) عنه في
طبقاته وذكر شعره، وأن امه تسمى
(تهنأة بنت كليب) وذكره ابن حجر في
(الإصابة) ..

وبعد: فإن وادي برهوت - ومغارة
برهوت تحتاج الى كشف أثري وإلى
مسح وتنقيب لتتضح كثير من وقائع
التاريخ ولتصحح وجهات نظر مختلفة .

آل بَرُوان:

من قبائل القُرُوع في مديرية كِتَاف
بالشرق الشمالي من صَعْدَه .

بُرُوم:

ميناء صغير غربي مدينة المُكَلَّا
بمسافة ٣٠ كيلاً، كان بندراً مشهوراً
مأموناً للسفن الشراعية أيام الرياح
الموسمية تأوى إليه السفن عند
اضطراب الأمواج وهيجان البحر ثم
خمل دوره بعد عمارة المُكَلَّا، إلا أنه

كريمة . . ولذا تصور الناس أنها موضع
تعذب أرواح الكفار .

ويذهب السياح الذين زاروا هذا
المكان ودرسوه - إلى أنه موضع بركان
قديم يظهر إلى أنه انفجر فأهلك من
حوله . ويؤيد هذا الرأي ما ورد في
الكتب العربية من أنه لا يسمع لهذا
المكان أصوات كالرعد من مسافات
وأنة يقذف ألواناً من الحمم يسمع لها
أزيز راعب . . . ومن هنا نشأت قصة
قبر هود وعذاب عاد في هذا الموضع
على رأي المستشرق (فون كريمر) .

وأصح ما قيل هو ما جاء في كتاب
للسائحين (سيلن - ووايزمان) وأخذ
الأستاذ البكري يذكر ما وصفه
السائحان ثم ينقل على السائحين
قولهما .

وانتهينا بعد بحثنا الى النتيجة
الآتية: وهي أن بئر برهوت كهف
جيري ليس به أثر بركان . أما الروائح
الخبثية فهي ناتجة عن الكبريت بل عن
تحلل الصخور وبول الخفافيش .

إن وادي برهوت: واد قديم ومن
برهوت رحل (كليب بن سعد البرهوتي)
إلى المدينة ليقدّم هدية أمه للرسول
محمد ﷺ ولينشد الشعر أمام الرسول .

على لقب الأسرة فيقال (باروم). وتعد مدينة بروم من أجمل مدن حضرموت الساحليه. وقد أصبحت منطقتها اليوم «مديرية» بموجب التقسيم الإداري الجديد.

بِرْوَه:

جبل في عُثمه غربي مدينة ذَمَار، يُطَلَّ على وادي رِمَاع وبني شَيْبَه، ويشكّل في أعماله مركزاً إدارياً.

الْبِرْوِيَه:

صقع كبير من بني مَطَر في الغرب الجنوبي من مدينة صنعاء بمسافة ٢٨ كيلاً. فيه من المحلات الأثرية: محل «سبأ» و«حاش» و«عتيل» و«صوليت» و«خشعان» وغيرها. وفي غربي المنطقة حصن يُقال له «حصن الملك دبكم» فيه آثار قديمه. وكذا ما يُسَمَّى بمدينة «المصوا» وحصن «شَمَر» في عرض جبل سبأ. وإلى البرويّه يُنسب (آل البروي) أهل صنعاء، وبعضهم ينحدر من سلالة الحسن بن علي بن أبي طالب يقال لهم بيت السوارى. ومن مشاهير آل البروي نذكر: (١) المقرئ علي بن سعيد البروي المتوفي بصنعاء في سنة ١١٣٤ هـ كان من المتصدرين للتدريس وقد أخذ عنه عدد من أعلام

أعيد إنشائه حديثاً لكي يستوعب استقبال السفن وإمكانية تفريغها. وقد شهد ميناء بروم العديد من الحوادث والحروب، وله ذِكر كثير في الحروب الواقعة بين الكسادي والقُعيطى. ومن أعيان بُروم في القرن الثامن الهجري: الشيخ مزاحم بن أحمد باجابر، كان من كبار الصوفية وعنه أخذ الإمام الكبير الشيخ عبد الرحمن الشقاق المتوفي بتريم سنة ٨١٩ هـ. كما كانت المدينة في القرن العاشر عامره برجالاً من أهل العلم والأدب والفضل. وإلى بروم يُنسب (آل بُروم) العلويين من ذُرِّيَة محمد بن علوى المشهور بالشبيه بن عبد الله بن علي بن عبد الله بن علي بن الفقيه المقدم، ومسكنهم في (بروم) وفي قريتي (بلاد إلما) و(القُرْن). ومنهم حفيده أحمد بن حسن بن محمد بن علوى، ترجمه صاحب «المشروع الرّوي» فقال أنه هو الذي عمّر مسجد آل جديد بتريم وأنشأ له بركة في سنة ٩١٩ هـ فُنسب إليه فهو اليوم يُعرّف بمسجد بروم. وتَرَجَم في المشروع أيضاً لابن حفيده وهو عبد الله بين محمد بن أحمد بن حسن بُروم المتوفي سنة ١٠٣٩ هـ. ومن آخرهم العلامه محمد بروم من أعيان القرن الرابع عشر الهجري. وقد غلبت الكنية

بُرَيْح:

موضع شرقي مدينة تَرِيم بوادي حضرموت، كانت قريه ثم خُربت ولا أثر لشيء منها إلا المقبره. وفيها كانت الواقعة بين السلطان محمد ابن عبد الله بن جعفر (جد آل عبد الودود، الذي تولى السلطنة الكثيرة بعد أبيه سنة ٩١٠ هـ)، وبين محمد بن أحمد والي تريم. وقد قُتل بهذه الموقعه أكثر من أربعين رجلاً من الطرفين سنة ٨٩٥ هـ. وكانت الجبهة الجنوبية للحرب تحت قيادة السلطان بدر بن محمد بن عد الله بن على (السلطان التاسع من آل كثير). وقد أُسميت القريه باسم قبيلة (بُرَيْح) أو (البريحيون)، وهم بطن من كِنْدَه، من كهلان. وكانوا من ضمن القبائل الحضرمية التي شاركت في الفتح الاسلامي، وقد استوطن نفر منهم في مصر. ومن هؤلاء أبو القاسم بن عبيد الله البريحي، من التابعين، أدرك عبد الله بن عمرو بن العاص.

والبريحي - بلام التعريف - من قُرَى ظُور البَاحه في غربي لَحْج ومن أعمالها.

عصره. (٢) الشيخ العلامة الحافظ على البروي أحد كبار مشائخ منطقة «بئر العَرْب» في صنعاء. ومن جملة أولاده نذكر: العميد عبد الرحمن البروي رئيس مصلحة الأحوال المدنية والعميد محمد البروي مدير أمن محافظة صنعاء.

بُرِيَّاش:

حصن فوق جَزَف النمر من مديرية التَّادِرِه وأعمال محافظة إب.

بُرِيَّان:

قريه في وادي سَعَوَان من مديرية «بني حَشِيَّش» في شمال شرق مدينة صنعاء بمسافة ٢٢ كيلاً.

آل بَرِيَّيرِه:

فخذ من الدِّينِ إحدى قبائل كِنْدَه، منازلهم في شِعب (وادي النبي) الذي يصب في وادي دَوَعَن بحضرموت وأرضهم طيبة الطينة صالحة للزراعة.

بُرَيْث:

بضم ففتح فسكون. قريه في وادي عرما (عرمه) من أعمال محافظة سَبْوَه.

بُرَيْدَات:

كنوز، وعلى بعض الحيطان نقوش باللون الأحمر، وهذه المساكن مبنية من الصخر الطبيعي ومتماسكة ببعضها بالطين.

بلده تحت حصن (يُمَيْن) المشهور في منطقة العَزَاغِز من مديرية الشَّمَايَتين بالحُجْرِيَّة وأعمال محافظة تَعِز.

بِرَيْش:

بفتح فكسر. قرية وحصن في منطقة وَاِدِه من مديرية هَمْدَان، في الشمال الغربي من صنعاء بمسافة ٢٥ كيلاً.

وبريش - أيضاً - قرية من مديرية الرَّاهِر وأعمال محافظة الجَوْف، تقع بجوار بلدة العقده ومنه تمر الطريق إلى الساحل الذهبي.

وبرَيْش - بخفض الباء - من قُرى وادي حَبَّان في مديرية الصعيد ومن أعمال محافظة شَبْوَه.

البُرَيْقَه:

بضم ففتح فسكون من أحياء مدينة عَدَن، وهو محل المصافي للبتترول وقد قامت فيه مدينة حديثة العهد ومنه تمر الطريق إلى الساحل الذهبي.

والبُرَيْقَه: قرية في وادي المسيله من أعمال محافظة شَبْوَه.

آل بُرَيْك:

لقب لعائله قَدِمَت إلى «الشَّحْر» من

بُرَيْدَه:

بضم ففتح فسكون. قرية على مقربة من حصن السواء بمديرية المَوَاسِط في الحُجْرِيَّة، وهي بلدة فيها آثار.

بُرَيْرَه:

بضم ففتح فتشديد الياء المكسوره. قرية في وادي «ثقب» بمنطقة «كُور سَيِّبَان» من أعمال مديرية دَوْعِن بحضرموت. توجد بالقرب منها بقايا أبنية يُقال لها (دِيَار عَاذ) يُعْتَقَد أنها كانت مساكن قوم عاد في الأزمنة القديمة. وكان قد زار المنطقة الأستاذ صلاح البكري في عام ١٩٤٩ م فوصفها بقوله: توجد هناك مجارٍ للسيول يَبْقَى في بعضها الماء طول العام، وتوجد بركة كبيرة به ماء آسن وفيها أفاعي سامة، وعلى مقربة منها وهذه عميقة بها بقايا منازل وأنقاض مساكن يبلغ طول الواحد منها عشرة أقدام وعرضه ستة وبعضها مسدود بالصخور مما يحتمل أن يكون فيها

وقد استطاع بفضل حكمته وفطنته وشجاعته وما عُرف عنه من صَبْرٍ وَجَلْدٍ أن يُسَكِّت معارضيه من يافع ويتغلب عليهم بعد حوادث وحروب جَرَتْ بينه وبينهم. وتلاه في الحُكْمِ إبنه (عَلِيّ) الملقب (الْفُحُوم) وهو الذي هزم إبن معوضه عام ١١٩٣ هـ. ثم خلفه على العرش لدى وفاته عام ١٢٢٠ هـ أخوه الأمير حسين بن ناجي الذي كان زاهداً في المُلْكِ ولذا لم تُدْمِ خلافته أكثر من ستة وعشرين شهراً، فقد خلع نفسه من العرش وسَلَّمَ مهام منصبه لابن أخيه الأمير ناجي بن علي بن ناجي بن عمر بن بريك، وهو الذي ذهب بمعية النقيب عبد الرب الكسادي عام ١٢٤٣ هـ إلى مسقط ومات ودُفِن بقرية سداب من قُرَى مسقط في العام ذاته. وخَلَفَهُ إبنه علي بن ناجي، فنازعه الحُكْمُ الأمير محسن بن حسين، ثم قام صلح بين المتنازعين آل العرش بموجبه إلى علي بن ناجي، وهو الذي طرده الكثيرون من الشحر عام ١٢٨٣ هـ.

ويرى البعض أن آل بريك هم فصيلة من يافع تُنسب إلى (ذي نَاجِب) هاجرت إلى حضرموت كما هاجر إليها كثير من قبائل يافع في فترات متقطعة. وفي شبوه جماعة من آل بريك،

«حُرَيْضَه» وَحَكَمَت الشحر في القرن الثاني عشر الهجري. قال سعيد عوض باوزير: في سنة ١١٦٥ هـ قَدِم إلى الشحر من حريضة سبغة من آل بريك كلهم إخوة أبناء أب واحد. وهم ناجي وسعيد وعبود ومرعي وأحمد وجابر وشيخان أبناء عُمر بن بُرَيْك. وكان ناجي أكبر إخوانه فقصدوا حارة المعجر وسكنوا بها. وكانت الشحر إذ ذاك يَتَنَازَع النفوذ فيها عشائر متعددة من يافع، حتى أصبحت البلاد في فوضى عانى الأهالي منها ما لا يُطاق من الفتن والجور والعنف والقسوة، الأمر الذي جعل هؤلاء الإخوة من آل بريك يرون في هذه الفوضى أكبر مشجع لهم في محاولة الوصول إلى حُكْمِ الشحر. وكان أول ما فكر فيه آل بريك القيام بعقد إتفاقات وأحلاف مع قبيلة الحُموم وغيرهم من القبائل التي تعيش في المنطقة المحيطة بمدينة الشحر لكي يأمنوا عدوانهم على الأقل. ثم أخذوا يتقربون من البادية والأهالي ويتحبيون إليهم بما عُرفوا به من الأخلاق الكريمة، فأحبهم الناس ومالت إليهم طوائف الأعراب واكتسبوا سمعة طيبة مهدت لهم سلوك سبيلهم المرموق. وهكذا يُعْتَبَر الأمير ناجي بن عمر أول أمير من آل بريك في الشحر.

بريكين:

جبل في الشرق الجنوبي من مدينة نَقُوب في وادي عَسَيْلان من مديرية بِيحان وأعمال محافظة شَبْوه.

بريم:

جزيرة تقع في مَضِيق باب المَنْدَب. تُقَدَّر مساحتها نحو ١.٢ كيلومتراً مربعاً. وهي تُقسَم المَضِيق إلى ثُرْعَتَيْن: تُدْعَى الأولى بالمضيق الصغير (وتقع في جهة ساحل اليمن)، والثانية بالمضيق الكبير (وتقع في جهة ساحل أفريقيا). والقسم الأخير لا تمر منه السفن لخطورته حيث توجد مجموعة جزائر بركانية صغيرة تُسمى «الأخوة الثمانية». وتمر السفن الماره عادةً في البحر الأحمر ذهاباً وإياباً من المضيق الصغير، بين الجزيرة ورأس باب المندب، وعرضه ميل ونصف. وأرض بريم صخرية بركانية الأصل، وبها هضبات غير مرتفعة، تعلو أعلاها عن سطح البحر نحو ٢٣٠ قدماً، وتكاد تكون أرضها خالية من النبات والماء. وفي أعلا مكان من الجزيرة أُقيمت في عام ١٨٦١ م مناره لإرشاد السفن، كما شُيِّدت على رأس المضيق حصون تُسرف على التربة الضيقة.

وهم مشائخ يحملون السلاح ولهم احترام بين قبائل تلك الجهات، وقد تفرقوا في وادي جُردان ودَهْر وعَرَمَا وشَبْوه ووادي جَوَل، وهم آل عبد الرحيم، وآل سالم بن عمر، وآل عبد القوي، وآل باسيف، وآل غيمسان (بشبهه)، وآل أحمد (بحنكة بادخن)، وآل سنديان (في حصون سنديان بعرا)، وآل سبيان (بالعبر).

ومن آل بريك في عصرنا: (١) الدكتور أحمد محمد بن بريك نائب عميد كلية التربية في حضرموت للشؤون الأكاديمية والدراسات العليا. (٢) الفنان المخضرم محفوظ بن بريك. (٣) الكاتب الأستاذ عبد العزيز بن بريك أحد أبرز كتاب صحيفة «شِبام» الأسبوعية. (٤) الشاعر عمر محمد بن بريك. (٥) الشاعر والصحفي محسن بريك.

آل البُرَيْكي:

من قبائل الجِعدِة أو الأَجْعود، ديارهم في قرية «عُبر الأَسْلوم» إحدى قرى مركز «الحُوَظَه» من مديرية تُبْن وأعمال محافظة لَحْج. منهم الشيخ مبارك بن عبد الله باحافظ البُرَيْكي.

بُرَيْه:

عباس بن منصور بن عباس البُرَيْهِي (٦٢٠ - ٦٨٣ هـ) وهو مؤلف كتاب «الْبُرْهَان فِي عَقَائِدِ أَهْلِ الْإِيمَانِ». كما أن منهم العلامة صالح بن عمر بن أبي بكر بن إسماعيل البُرَيْهِي (٦٣٥ - ٧١٤ هـ) وكان عالماً فاضلاً إنتهت إليه رئاسة الفقه بمدينة «ذِي سُفَالِ» وابن أخيه القاضي محمد بن عبد الرحمن بن عمر البُرَيْهِي (٧٠١ - ٧٤٨ هـ) إليه أنتهت رئاسة الفتوى في الجَنَدِ ونواحيها. ومنهم القاضي عبد الرحمن بن محمد بن حسن البُرَيْهِي المتوفى سنة ٨٢٧ هـ وكان من كبار فقهاء عصره وله مؤلفات منها «مختصر التفقيه» في ثلاث مجلدات. كما أن من متأخريهم القاضي حسين بن محمد البُرَيْهِي المتوفى سنة ١٣٥٨ هـ وكان متصدراً لفصل الخصومات ورُقْمِ الشروط والسجلات بمدينة إب. ومن آل البُرَيْهِي طائفه إستوطنوا مدينة الحُدَيْدِ ولعل من أشهرهم في عصرنا المذيع التلفزيونية المتميزة مَهَا البُرَيْهِي.

آل البُرْزَان:

عائلة من أهل مدينة زَبِيد. إشتهر منهم عدد من العلماء أمثال العلامة عبد الرحيم بن عبد الحفيظ البُرْزَان أحد

لَقَب لعائله من أهل مدينة الحُدَيْدِ، منهم الدكتور قاسم بن محمد بُرَيْه رئيس جامعة الحُدَيْدِ - ١٩٩٩ م. كما أنه لَقَب العَلَامِه سعيد بن بُرَيْه أحد أعلام القرن الخامس الهجري، وكان قد تولى القضاء بمدينة «رَبْدَه» في البُونِ الأسفل، وإشتهر بمعاداته للمُطْرِفِيَه والانتصار للفقه الزيدي.

البُرَيْهِيه:

بفتح فتشديد الراء. مركز إداري من مديرية «جَبَل حَبْشِي» وأعمال محافظة تعز، في الجنوب الغربي منها. يضم مجموعة قُرى، منها: ضرجح، العسلي، العَكِيدِ، المَوْسَطِه، عناقب، وغيرها. كما أن به وإِ خصيب.

آل البُرَيْهِي:

بطن من السَّكَايِكِ إليهم تُنَسَبِ منطقة «حَدِير» في مَآوِيَه فيقال لها «حَدِيرُ البُرَيْهِي». وقد إستوطن بعضهم مدينة إب منذ القرن الخامس الهجري واشتهروا في مجال العلوم الشرعية والفقهية، ومن هؤلاء: سيف السُّنَهِ أحمد بن محمد البُرَيْهِي المتوفى سنة ٥٨٦ هـ وقبره في إب. ثم القاضي

آل البزّي:

فخذ من قبائل بني جُماعة، من خولان بن عامر، كانت لهم الرئاسة على قبائل رازح بحسب ما حكاه الهمداني في الأكليل.

آل بزير:

من قبائل مديرية الزّاهر في محافظة البيضاء. يسكنون قرية الحميرا.

البساتين:

منطقه في الشيخ عثمان بمدينة عدن. استوطنها في الفترة الأخيرة عدد كبير من الصوماليين الفارين من الحرب التي شرّدت غنيهم وفقيرهم وتركتهم حطاماً لا يملكون من الدنيا إلا حطامها. وقد كانت سابقاً منطقة غنية بالزروع والفواكه والخضروات، إلا أنها صارت اليوم تفتقر إلى كل ذلك.

البُستان:

قرية ومزارع في مديرية «طُور الباحة» وأعمال محافظة لَحَج، في الغرب منها.

والبُستان - أيضاً - من قُرى الجَنَدِيَّة العُليا في شمال مدينة تَعِز. تقع بجوار

علماء القرن الخامس الهجري وأمثال أولاده العلماء قاسم ومحمد وعلى وزين، وكان الملك المجاهد على بن طاهر قد أوقف لهم أغلب شروج البرّي بوادي زبيد، كما أعطاهم نَظارة مسجد بستان الراحه بزبيد، وكذلك نَظارة مسجد أبي الضياء المجاهد بزبيد، وأوقفهما، تعظيماً للعلم ورفعاً لدرجاتهم الرفيعة. ومن آل البزاز بقيه يعيشون في أنحاء مدينة حَيْس بقرية تُعرَف باسم (بيت البَزاز) تقع على مقربة من بلد (الجُرب).

بِرُق:

من حصون مدينة شبام حضرموت. وهي من أهم حصون الدفاع عن المدينة في الحروب التي شهدتها خلال القرن الثالث عشر الهجري.

بِرْعَل:

بفتح فسكون ففتح. فخذ من قبائل «مَعْن» إحدى قبائل العوالت العليا (نصّاب) في محافظة سُبوّه. ديارهم في بلدة «مربون». كما أنه لقب عائله من أهل وادي حضرموت، ومن هؤلاء: الصحفي أحمد سعيد بزعل المحرر بجريدة «شِبام» الأسبوعية.

مدينة الجَند.

الأستاذ علي البسمي عضو فرع نقابة
المهن التعليمية بدمار - ١٤٢٠ هـ.

آل البَسِيْسِي:

فخذ من قبائل الحَوَاشِب، يقطنون
في نواحي المِلاح بجبل رَدْقَان، ومنهم
فرقه يسكنون جبل الصَّالِح في قرى:
الخوارج والمَرَكوله والرودع والمنادي،
وهؤلاء تخصصوا سابقاً في حراسة
القوافل وتموين الجِمال، ويعيش
بعضهم هناك وفي بلاد الشعاري.
ولعلمهم عُرفوا بهذا الاسم نِسْبَةً إلى
جبل «بِيسيه» في غربي الصَّالِح.

البَسِيْط:

بفتح الباء وخفض السين. من قُرَى
وادي سِهَام. قال الجَندِي: هي من
أكبر قرى سِهَام لقوم من العرب يقال
لهم الرماة على جمع رامي، منهم أبو
علي يحيى بن ابراهيم ابن العمك، كان
من أعيان المشائخ في العلم والنسب.

آل بَسِيْمَه:

من قبائل الأعمُور من ولد
الأشْرَس بن كِنْدَه بن عُفِير بن عَدِي بن
الحارث بن مُرّه بن أدد بن زيد بن
عمرو بن عُرَيْب بن زَيْد بن كَهْلَان.

والبُستان: قريه في مركز بَكِيل من
مديرية ضُورَان آيس وأعمال محافظة
دَمَار. تقع على مقربة من مدينة ضُورَان
الجديدة، وفيها بيت حُطْرُم.

والبُستان: هو الاسم القديم لمديرية
بني مَطَر في غربي صنعاء. قيل أن
سبب تسميتها بذلك أنها كانت بنظر
بعض أولاد الحسين بن القاسم بن
محمد الذي يرتفع نسه إلى الحسن بن
علي بن أبي طالب، وكانوا يُعرفون
ببيت البستان نسبةً إلى البستان الذي
كان بين «صنعاء القديمه» ومنطقة «بِير
العزب» فنُسبت المنطقة إليهم.

آل البَسَم:

بطن من قبائل آل بَاكَازم، من
العوائل. يسكنون بمنطقة (المَحْقَد) في
شرق مُؤدِيَه ومن أعمال محافظة أبين.
وينقسمون إلى الفروع التالية: (١) أهل
مشنيه في الحاميه. (٢) أهل بن
سيول بن خيران في الضيقه. (٣) أهل
شيخ بن خيران في الجحر. (٤) أهل
المناهبه في عَيْرَان.

آل البَسْمِي:

عائله من أهل مدينة دَمَار. منهم

آل البشاري:

يسكنون في وادي حدابه ووادي حقب ووادي نظيد وهي قرى من أعمال مديرية رذفان في محافظة لحج.

عائلة مشهورة تنتمي إلى قبائل عَنَس، إلا أن أفرادها إستوطنوا منذ أزمنة قديمة بلدة «القفل» في عذر من بلاد حاشد. وقد اشتهر منهم عدد كبير من القاده ورجال الفكر والأدب وعلوم الفقه، نذكر منهم: (١) إبراهيم بن منصور البشاري، وهو من كبار علماء الفقه الزيدي في القرن السادس الهجري. (٢) العلامة الفقيه الهادي بن يحيى البشاري، من أعلام القرن الحادي عشر. (٣) الشاعر عبد الله بن حسن البشاري المتوفي سنة ١٠٤٨ هـ له ديوان شعر ذكره مؤلف طبّق الحلوى. (٤) القاضي حسين بن قاسم البشاري، من أعيان القرن الثالث عشر. (٥) حفيده القاضي إسحاق بن أحمد البشاري، كان من المتصدرين للتدريس في مدينة عَلمان بالأهثوم. (٦) القاضي أحمد البشاري ثم أخيه القاضي علي البشاري. ومن جملة أولاد القاضي علي نذكر: العميد عبد الملك بن علي البشاري نائب رئيس مصلحة الجوازات، ثم الدكتور أحمد بن علي البشاري أستاذ الاقتصاد بجامعة صنعاء، وقد تعين وزيراً للدولة لشؤون مجلس الوزراء، ثم تعين وزيراً

بشار:

بفتحات. قرية في أعلا وادي قروى من حوّلان العالیه بمشارك مدينة صنعاء.

وبشار - بكسر الباء - من قرى عبيده السفلى في مديرية الحدّا بالشرق الشمالي من دَمَار بمسافة ٢٣ كيلاً. كانت قديماً معدوده من مخلاف عَنَس، وإليها يُنسب (آل البشاري) الساكنون في «قفل عذر» من حاشد - أنظرهم.

وبشار: مقبره في مدينة تريم. وممن دُفن بها: العلامة الصوفي الكبير عبد الرحمن بن علي السقّاف العلوي المتوفي سنة ٩٢٣ هـ.

آل بشاره:

عائله من أهل مدينة زبيد. منهم الشيخ العلامة إبراهيم بن بشاره تلميذ الشيخ الكبير الولي أحمد بن أبي الخير المعروف بالصياد والمتوفي سنة ٥٧٩ هـ. لهم بقية في منطقة حيس في قرية (بيت بشاره) الواقعه بجنوب زبيد. والبشاره: قرية أثرية في وادي مونا ببلاد آيس، فيها معدن الفضة.

وينو بِشْر: قرية وقبيلة من همدان. مساكنهم القديمة في قاع البُون، ولهم بقية في منطقة وأدعة همدان في قرية (بيت بِشْر) القريبة من قريتي (حَازُ) و(بيت عَفْر).

وينو بِشْر: قرية في حصن بني سَعْد بالجوف.

وينو بِشْر: منطقة في جبل صَبِير المُطَلَّ على مدينة تعز، يسكنها مشائخ المنطقة (آل بِشْر).

ويشْر: حصن يقع في منطقة حَوْرَه من مديريةة القَطْن بأعلا وادي حضر موت.

بِشْرَان:

وَادٍ فِي بَرَط. تسكنه بعض قبائل ذو محمد بن عَيَّلَان.

آل البِشْرِي:

بخفض الباء والراء. عشيرة من ولد عيسى بن علي البِشْرِي. كان مسكنه في بلدة (الحَرَجَه) ثم انتقل منها وسكن قرية (الفَصِيْرَه) بوادي (عَشْم) في حَاثِد، ولذلك يقال لذريته (آل العَشْم) نِسْبَةً إِلَى الوَادِي المذکور، وهم منتشرون في جبل صُورَان آنس وإب

لشؤون المغتربين. (٧) الشاعر المبدع يحيى بن علي بن عبد الله البشاري، وهو مناضل نزيه وشاعر شامخ مَرَّق نفسه وروحه وحياته فداءً لليمن.

آل بِشْر:

بكسر فسكون. من قبائل خَوْلَان ابن عامر بصعده. منهم الشيخ أحمد بن حمود بِشْر، من قيادات التجمع اليمني للإصلاح بصعده. وكان والده الشيخ حمود بن محمد بن بِشْر كبير مشائخ الجهوز (أحد فرعي قبائل خولان ابن عامر، ذلك أن قبائل خولان هم: حلفى، وجهوزى. وآل بِشْر هم مشائخ آل الجهوز).

وآل بِشْر - أيضاً - من قبائل مديريةة صَعْفَان في جبل حَرَاذ. منهم النائب عبده بن محمد بن عبد الله بِشْر، عضو مجلس النواب (١٩٩٧).

وآل بِشْر: من قبائل نَهْد، من ولد نهد بن زيد بن ربيعه بن سود بن أسلم بن الحاف بن قُضَاعه. منازلهم في منطقة (كَسْر قُشَاقِش) بحضر موت.

وآل بِشْر: بطن من المعافر. منازلهم المهجرية حِمَص بسوريا، ثم تحولت منهم أحياء إلى مصر خلال الفتوح.

وتعز وصنعاء وغيرها - أنظرهم .

وبيت البشري: قريه في رأس الأخبول من مديرية حُفَاش وأعمال محافظة المَحَوِيت .

آل البشطره:

عائله من أهالي مدينة الضَّالِح .

بَشِير:

من أهالي الدَّيس في شرقي المُكَلَّا بحضرموت . منهم المحرر الرياضي بجريدة «الأيام» عبد الله سالم بشهر .

بشم:

من قُرَى الشَّعِيب في الضَّالِح . أما قرية (أسفل بشم) فَعِدَادُهَا ضَمِنَ قُرَى «حَيْبِل الرِّيْدَه» في رَدْفَان .

البَشَّه:

لَقَّبَ أَحْمَدُ البَشَّهَ عَضُوَ الهَيْئَةِ الْعَامَةِ للمواصفات والمقاييس .

آل بَشِير:

عائله في مدينة الشُّحْر بحضرموت . منهم القاضي محمد يسلم بشير نائب رئيس الدائرة القضائية بهيئة الإصلاح بمديرية الشُّحْر .

وبنو بَشِير: قريه في منطقة جُشَم من مديرية هَمْدَان وأعمال صنعاء . تقع أسفل مدينة تُلا من الجهة الشرقية، وهم يرجعون في النسب إلى بني ضَبَّارَه بن سُفَيَان بن أَرْحَب ابن الدُّعَام بن مالك بن معاويه بن صَعْب بن دَوْمَان بن بَكِيل بن جُشَم بن خيوان بن نَوْف بن هَمْدَان . كما أنه يُنسَب إليها (آل البَشِيرِي) أهل صنعاء، نذكر منهم اللواء عبد الله حسين البَشِيرِي أمين عام رئاسة الجمهورية، وكان قد تولى - قبل ذلك - رئاسة هيئة الأركان بالقوات المسلحة، ثم وزيراً للدفاع، وله دور في تدعيم وحماية دولة الوحدة . وهو والد الشاعرة والأديبة عَفَّاف البَشِيرِي .

بَشُون:

حصن في وادي عَرَمَا، بالشرق الجنوبي من شَبَوَه .

البَصَّارَه:

فخذ من «بيت شنين» أحد بطون قبيلة الحُمُوم . يسكنون منطقة الدَّيس في الشُّحْر .

آل البَصْرَاوِي:

بفتح فسكون ففتح . عائله معروفه

الأزهار المستطيله .

آل بَصْرِي:

من العلويين الحضارم، منازلهم في مدينة تَريم بوادي حضرموت. وهو لَقَّب إسماعيل بن عبيد الله بن أحمد بن عيسى وهو ثاني أبناء عبيد الله بن أحمد الثلاثة، والأول هو علوي جد آل باعلوي شقيق بصرى. وقد سُمى كذلك لوجوده بالبصرة ثم هاجر مع جده وأبيه إلى حضرموت. منهم الشيخ سالم بن بصرى العلوى المتوفي سنة ٦٠٤ هـ. وهو سالم بن بصرى بن عبد الله بن بصرى بن عبد عيسى المهاجر. كان من كبار علماء تَريم في القرن السادس الهجرى، وخيّرهم في علمه وخلقه وتصوفه وثقاه. وقد تخرج على يده الكثير من أعلام عصره كالعلامة محمد ابن أبي الحب، وعلى بن أحمد بامروان، والقاضي أحمد باعيسى، والشيخ علي ابن محمد الخطيب، والفقير المقدم وغيرهم.

بنو بَصْعَان:

من قُرَى بني جَدِيله في مديرية المَعْرَبَة من أعمال محافظة حَجَّه .

في صنعاء، أشهرهم العقيد محمد بن عبد الرحمن البصراوي، كان من كبار ضباط الجيش قبل الثورة، وقد أعطى اهتماماً بالعلم والبحث وله أكثر من كتاب في العسكرية والحرب لعل أهمها كتابه (مشرق اليمن السعيد) المطبوع ضمن منشورات دار الكلمة، والذي سجل فيه الجوانب الجغرافية لمنطقة مشرق اليمن (الربع الخالي، شبوه، عَرَمًا، مأرب، الصَّيْعَر، الكَرْب، المَشْقَاص). قال الدكتور المقالح في مقدمة الكتاب: «لقد جاب البصراوي المناطق الشرقية مشياً على الأقدام قرية قرية، وقَطع فيها كل وإِد وجبل ليسجل الأبعاد، ويحدد المسافات، وضرب بذلك مثلاً ينبغي أن يظل محل تأمل من ضباطنا الشبان». وكان قد انتهى من تأليف الكتاب في عام ١٣٣٥ هـ، وقام باعداده للطبع لشقيقه العميد عبد الله البَصْرَاوى.

البَصْرَه:

بلده شرقي مدينة المُكَلَّا، على مقربة من الرِّيَّان. تنتشر في أرضها شجيرات البُخور التي تمتاز برائحتها النافذة كما أن أوراقها صغيرة جداً. وتنمو بعض أشجار اللبَّخ الطويله ذات

بَصْر:

ترجمه صاحب «طبقات الزيديه» فقال: كان عالماً عارفاً محققاً في كل فن عابداً زاهداً صالحاً رضي الوجه. يتوقد ذكاء، مُنور البصيرة مواظباً على التدريس بجامع صنعاء، وله شعر حسن، وكان إمام القراء على الإطلاق وشيخ مشايخهم بالاتفاق، ولم يزل على تلك المحاسن مواظباً حتى مات بصنعاء سنة ١١١٦ هـ. ومن معاصريهم المحامي الأستاذ عبد الفتاح البصير نقيب المحامين اليمنيين - ١٩٩٩ م.

وآل البصير - أيضاً - عائلة في مدينة إب. منهم القاضي العلامة الأديب يحيى بن عبد الله البصير الإبي، المتوفي سنة ١٢٤٤ م.

وبنو البصير: من قبائل بني سحام، من حوّلان العاليه في مشرق صنعاء.

والبصير: قرية من قرى بني سرحه في مديرية المَحَادِر وأعمال محافظة إب. تقع على مقربة من بلدة حُصْب.

عائله حضرمية معروفة، منهم الباحث والكاتب عبد القادر سعيد بصعر.

آل بَصْفَر:

فخذ من قبائل نَوَّح الحَنَكه. يسكنون في وادي دَوْعَن.

بُصَيْص:

عُرِف بهذا اللقب العلامة أحمد بن عثمان بن أبي بكر بن بُصَيْص الزَيْدِي، شيخ النحو بمدينة زَبِيد في القرن الثامن الهجري. قال الأكوغ: كان وحيد عصره في النحو واللغة والعروض، وكان مبارك التدريس فقد إنتهت إليه الرئاسة في طلب النحو ورحل الناس إليه من سائر أنحاء اليمن. توفي بزبید سنة ٧٦٨ هـ ومن آثاره: منظومه في عِلْم العَرُوض والقوافي، وغيره.

آل البَصِير:

بفتح فكسر. عائله من أهل مدينة صنعاء، ينتمون إلى منطقة (المُحَيْرِس) في المَحَوِيَت. منهم العلامة شيخ القراء: علي بن محمد البَصِير المُحَيْرِس. ولد في بلاد الشَّاحِذِيَه بالمحويت ثم إستوطن صنعاء، وقد

بُصَيْل:

(بأبصيل) عائله معروفة في بلدة (الهَجْرَيْن) بوادي دَوْعَن، قال الجبشي: فيهم علماء أجلاء من أواخرهم مُفتي الشافعيه بمكة الشيخ محمد بن سعيد بابصيل.

آل البُصَيْلي:

بضم ففتح فسكون. من قبائل الزُّهْرَة في تهامة، ديارهم أعلا وادي مَور في قريه: دَيْر البُصَيْلي.

وآل البُصَيْلي - أيضاً - من قبائل رَدْقَان، منهم الشيخ مقبل بن سالم البُصَيْلي، كان أحد المناضلين ضد الاستعمار البريطاني تحت قيادة الشهيد راجح بن غالب كُبُورَه.

البُصَيْن:

نوع ماء حار في جبل العُدَيْن، غربي مدينة إب ومن أعمالها.

البُضْع:

بضم فسكون. وادٍ وقريه في منطقة شَيْعَان من مديرية مَسُورَه وأعمال محافظة البيضاء.

بُضْعَه:

قريه ومركز إداري في جبل المَحَادِر، شمال مدينة إب.

وبضعه - أيضاً - منطقة في مديرية جبل عِيَال يَزِيد من أعمال محافظة عَمْرَان.

بِضَه:

بكسر الباء وفتح الضاد وإسكان الهاء. مدينة كبيره في وادي دَوْعَن تقع جنوب مملكة (صَيْف) بمسافة ١٠ أكيال. قيل أن اسمها أُشتق من (بض الماء) إذا خرج قليلاً ثم خُفَّف ذلك أن بها عين ماء يَسْتَقُونَ منها ولا تكفي إلاّ بعض أهل البلد. والمدينة واقعه في عرض جل يمضي مجرى وادي دوعن من شرقها، ومَفْضَى (وادي صِر) من غربها. وتسكن مدينة بِضَه العشائر الآتية: آل العمودي (وهم وُلَاتها، وخاصة آل مُطَهَّر العموديون)، وآل العَطَّاس، وآل خِرْد، وآل زَيْن، وآل الجِفْرِي، وآل بَاعَقِيل، وآل بَاجَمَال، وآل الحَرِيبِي، وآل باطرفي، وآل باوهاب، وآل بوجير، وآل باعبدون، وآل المقدم (من القَثْم)، وآل بن زُقْر، وآل باصَلِيب، وآل الذيباني، وآل حَمَّوَه، والباسحَم (آل أبي الأسحم)، والباعِشْرَه، وآل باعْفِيف، وآل باشويه، وغيرهم. وجاء في كتاب الشامل: ويقابل بِضَه من الجانب الشرقي (حصن القُفْل) على قاره، وهو لآل بن خالد العمودي، وبجانبه (شعب ظرفون) وفيه غيل ضعيف يجتمع مع ماء المَطَر في جوابي هناك ينتفع أهل بلد بِضَه

بهذا الاسم فيقول العلامة أحمد بن حسن العَطَّاس أنها «مأخوذة من بضيض الماء إذا نزل قليلاً قليلاً». وعلى مقربه من حصن المُنْصَب بها عين ماء قليل، ويقول ياقوت الحَمَوِي: «بضه - بالفتح والتشديد - من أسماء زمزم، وبض الماء يبض بضيضاً إذا سال قليلاً قليلاً». وفي بضه يُنْصَب الباعه خيامهم كل يوم أربعا حيث صار تقليداً أسبوعياً، ويُسمَّى هذا السوق المُسْتَحْدَث بسوق (الربوع) إلا أن هذا السوق هو في الأساس كانت تُقام فيه زيارة سنوية للشيخ معروف بن عبد الله باجَمَّال، وهو شيخ عَلم وأحد الرجال الأتقياء في عصره على مستوى حضرموت، وكان مسكنه في مدينة شِبَّام ثم نفته السلطات إلى دوعن عام ٩٤٩ هـ وأختار (بضه) ورَّحِب به الشيخ عثمان بن أحمد العمودي الذي هيا له كل الظروف للاستقرار إلى أن توفي ودُفن في بضه.

البُضَيْع:

تل ضخم في غرب الضَّالِع بمسافة ثلاثة أميال. تقع في منحدراته القُرَى التالية: عانيم، السويداء، قراقش، النَجِيد، أكمة السبَاعه، الموقبه، شعب بني يزيد.

بالسقي منها، وبسفع الشَّعْب الجنوبي مقبرة بَضَه وبها ضريح الشيخ العارف بالله معروف باجَمَّال، وبِغْرَبِي بَضَه الجنوبي مَخْرَج (وادي صِر) وله مجرى خاص ويسقى منه جانب من نخلها وجروبيها، والجانب الآخر على وادي دوعن، ثم تأتي بالجانب الغربي (بلاد الماء) ويقال لها بلاد الخرشع. وكانت بلد (بضه) هذه ملجأ لمن أصيب بِجُور من سلاطين آل كثير، فقد أوى إليها الشيخ معروف باجمال ومريديه، ولجأ إليها الشيخ العارف أبي بكر بن سالم العلوي، ولجأ إليها العالم الجليل زين العابدين بن مصطفى العَيدروس الحسيني سنة ١١١٨ هـ. وكان وُلاة بَضَه من آل العمودي يكرمون من وَقَد عليهم من هؤلاء ويحترمونهم وينفقون عليهم.

وللأستاذ علوي بن سُمَيْط بحث ممتاز عن مدينة بضه وسبب تسميتها وشهرتها منشور في صحيفة الأيام، ننقل منه قوله: وبضه مدينة جميلة وموقعها بوادي دوعن الأيمن يجعل منها ملتقى للقادمين إلى أعلى الوادي، كما تتصل عبر عَقَبه في الجبل سُفَلتت قريباً وسَاعَدت على تنقل سُكَّان السَيِّطَان والضَلَيْعِ والمَرْتَفَعَات وكذا بمديريات أخرى. أمَّا عن تسمية (بضه)

آل البَطَّاح:

لهم السيطرة على بلدة (القَرْزَه) الواقعه في الجانب الغربي من الوادي، ومن هؤلاء ناصر بن علي البطاطي (خال الأمير صلاح بن محمد بن عمر القُعَيْطِي)، وأحمد بن ناصر البَطَّاطِي (إستوطن مدينة المُكَلَّا وكان من كبار قادة يافع ووجهائها الأفاضل في السياسة والكياسة وبعُد النظر، وكان من خاصة الوزير حسين المحضار، وممن يدينهم من مجلسه السلطان غالب بن عوض القعيطي). وكل أعيان وأمراء حضرموت من رجالات السلطنتين الكَثِيرِيَّة والقُعَيْطِيَّة ورؤساء القبائل، كانت تُعرف البَطَّاطِي وتقدِّره .

بنو بَطَّال:

بطن من قبائل الرِّكَب، من الأشاعِر. منازلهم في أنحاء زَبِيد، ومنهم من سكن قرية (ذِي يُعْمَد) في جبل الحُرَيْم بمنطقة الأغابره في حَيْفَان (الدُّمَلُوَه سابقاً). وقد بَرَزَ منهم عدد من العلماء ورجال الفقه والأدب، أمثال العلامه محمد بن أحمد بن محمد بن سليمان بن بَطَّال. كان عالماً محققاً في الفقه والقراءات والنحو والحديث واللغة، وقد قصده كثيرٌ لطلب العلم من أنحاء مختلفة من اليمن. توفي سنة ٦٣٣ هـ. ومما يُذَكَّر

بفتح فتشديد الطاء. فرع من آل الأهدل أهل زَبِيد المنحدرين من سلالة الإمام علي بن أبي طالب. نذكر من مشاهيرهم: أبكر بن علي البَطَّاح الأهدل، كانت له معرفة تامة باللغة والمنطق والأصولين مع التفنن في فينون شتى، وكانت وفاته بصنعاء سنة ١٢٠٣ هـ. ثم حفيده العلامه يوسف بن محمد بن يحيى بن أبكر البَطَّاح (ت ١٢٤٦ هـ). تصدر للتدريس بمدينة زَبِيد ومكَّه، وله من المؤلفات كتاب: إفهام الأفهام بشرح بلوغ المرام من أحاديث الأحكام، وكتاب: تشنيف السمع بأخبار العصر، في التاريخ.

آل البَطَّاحِي:

عائله من أهل منطقة مَسِيك في مدينة صنعاء.

آل البَطَّاطِي:

فخذ من قبائل اليزيدي (أهل يَزِيد)، من بني قاصد في يافع. وهم ثلاثة أقسام: بَطَّاطِي حَمُومَه، وبَطَّاطِي الحَضْرَاء، وبَطَّاطِي الجَبَل. وهم من رؤساء الطوائف اليافعية التي حَكَمَت وادي دَوْعَن بحضرموت، فقد كانت

البطاني (وزير التأمينات والشؤون الاجتماعية) والدكتور الطبيب على عبد الله البطاني.

بَطْحَاء:

قرية في وادي المَسَيْلَه من أعمال محافظة المَهْرَه.

والبَطْحَاء: منطقة في بئر عُيَيْد، أحد أحياء مدينة صنعاء الجنوبية. تقع ما بين منطقة «الجَرْدَاء» ومنطقة «حَمْرَاء الغَلِب».

بَطْحَان:

(ذو بطحان). فخيذه من قبيلة ذو عِنَاش، إحدى قبائل العُصَيْمَات، من حَاشِد. ديارهم في حُوْث.

البَطْح:

بفتح فسكون. قرية في أسفل وادي مَيْنَع من مديرية حَجْر بحضرموت. كانت ملتقى القوافل المسافرين من ساحل حضرموت إلى الوادي والعكس. وغربي هذا المحل جبل بُرْكَاني.

بنو بَطَل:

قرية في الموسطة الغربية من جبل

أَن آل بَطَال قد شاركوا في الفتوح الإسلامية، واستوطنوا الشام، ثم نزحوا إلى الأندلس. ومن هؤلاء القائد الشهير أبو محمد عبد الله بن بَطَال (كان من أمراء الحرب الشاميين في زمن بني أميّه، وكان قائداً شجاعاً عُرف عنه الكثير من البطولات في وجه الروم - توفي سنة ١٢٢ هـ). ومنهم الفقيه الباحث الشاعر سليمان بن محمد بن بَطَال، وهو من أهل الأندلس، توفي سنة ٤٠٤ هـ، وله كتاب (المقنع) في أصول الأحكام.

بَطَان:

من قُرَى الأَمْجُود في مديرية «شَرْعَب السَّلَام» وأعمال محافظة تَعِز.

البَطَانَه:

بكسر الباء. حصن وبلده في وادي جُرْدَان من مديرية عَرْمَا وأعمال محافظة شَبْوَه.

آل البَطَانِي:

من قبائل دَيْئِنَه، منازلهم في جبل بادح بمنطقة مُؤدِيَه في أبْيِن. منهم الشيخ عبد الله بن محمد بن صالح البَطَانِي، المتوفي سنة ١٤١٨ هـ (١٩٩٧ م)، ونجليه: محمد عبد الله

بُرُخ في شرقي مدينة الحُدَيْدَة .

البُطَيْن:

وَادٍ من أعمال بني مَدِيخَة في مديرية الشَّاهل بالغرب الشمالي من حَجَّه .

البَطْنَة:

والبُطَيْن - أيضاً - حصن ومركز إداري من مديرية مُنَبَّه وأعمال محافظة صَعْدَه، في الشمال الغربي منها .

بفتحات. وادٍ واسع فيه غيول يمتد من «قَفْلَة عِدْر» إلى مديرية «العَشَّه» من بلاد حَاشِد، في مغارب مدينة «حُوْث» و«حَرْف سُفْيَان». وأراضيه خصبه أغلب زَرْعها الذَّرَه والفواكه والخُضَار. وتُسَكَّل بُلْدانه: مركزان إدارِيَّان، أحدهما يتبع «قَفْلَة عِدْر» والآخر يتبع مديرية «العَشَّه» .

وآل بُطَيْن: فخذ من قبائل المَنَاهِيل، يسكنون في صحراء حضرموت الشمالية - منطقة تُمُود .

والبُاطَيْن: فخذ من قبائل الحَنَكَة إحدى قبائل نُوح المتصل نسبها بـ «جَمِير». يسكنون في وادي دَوْعَن بحضرموت .

وهناك مناطق أخرى تحمل إسم (البَطْنَة) إلا أنها أقل شهره من المنطقة المذكورة آنفاً. ومنها قرية في جبل مَسَار بحراز، وقرية لبني الحُدَيْفِي في الحيمة الداخلية بمغارب صنعاء، وقرية في منطقة السَّوَاء من مديرية المواسط - الحُجْرِيَّة، وقرية من مركز الشَّرَف بمديرية الصُّلُو في الحُجْرِيَّة، وقرية من قرى المَلَّاحطه بمديرية «مَقْبَنَه» غربي مدينة تعز، وقرية في بني العَوَام جنوبي مدينة حَجَّه .

بَطِينَة:

بفتح فكسر فسكون. وادٍ يصب في وادي العَمِين، أحد روافد وادي دَوْعَن بحضرموت. تسكنه قبائل الحَالِكَة .

وآل بابطينه: عائله من العلويين الحضارم. وباسمهم يُطَلَق على مسجد بابطينه في مدينة تريم .

بُعَالَة:

من قُرى جبل لَبْعُوس في يَافِغ من أعمال محافظة لَحْج. النسبه إليها: بُعَالِي، ومنهم بيوت في وادي حَجْر بحضرموت .

آل البُطَيْلِي:

من مشايخ قبيلة المَعَاصله، من الأشاعره، منازلهم في وادي زَيْد .

البُغْجَا:

وممن نُسِب إلى جبل بَعْدَانَ من العلماء والأعيان نذكر: (١) الفقيه علي بن محمد البَعْدَانِي، وزير السلطان عامر بن عبد الوهاب بن طاهر، وهو الذي أشرف على بناء مَدْرَسَتِهِ (العَامِرِيَّة) في مدينة رَدَّاع سنة ٩١٠ هـ. (٢) الشيخ محمد بن عيسى البعداني. كان متولياً عمالة مدينة صنعاء في سنة ٨٦٩ للهجرة. (٣) حسن محمد البَعْدَانِي، من الأحرار، توفي مسجوناً في قلعة حَجَّه سنة ١٣٧٦ هـ. (٤) يحيى بن أحمد البعداني، عالم من الأحرار استوطن مدينة دَمَار. (٥) المذيع التلفزيوني نبيل سَيْف البَعْدَانِي، وغيرهم كثيرون. ومما كتبه الأستاذ محمد الدِعْنَس عن هذه المنطقة ننقل هذه السطور: كما هو معلوم أن مديرية بَعْدَانَ تُعدّ من أهم المناطق السياحية والجَدَّابَه في بلادنا ليس بمناظرها الجميلة الخلَّابَه وحسب ولكن أيضاً بمعالِمها التاريخية مثل حصن حب وحصن الدقيق وحصن العطاب وحصن المَنَار، وكذا المساجد القديمة مثل المسجد الظاهري ومنازاته العاليه في الارتفاع ومسجد الرِّفَاعِي، والأول بِالْعَدَّارِب والثاني بقرية الرُّصْد. وهذه المعالم التاريخية لها أهميتها السياحية. وفي المنطقة خمسة أسواق، كما أنها

من قبائل تَهَامَه في وادي مَوْر وأعمال اللُّحَيَّه، وهم أربعة أقسام: رُبْع دُهَل، رُبْع مَقْبَل، رُبْع القَطْمُول، رُبْع دَوَس. ومن قُرَاهم: الخَوَّابَه، دَيْر مُنْبَه، دِير الفُحْل، الزَيْلِيَّعِيه، العُوْلَه، دَيْر موسى، دَيْر رَاجِح، دَيْر الرُّدَيْنِي، وقد يكتبها البعض: البُعْجِيَّه.

بَعْدَانَ:

بفتح فسكون ففتح. جبل مشهور يُطلَّ على مدينة إبّ من الجهة الشرقية. نُسِب إلى بَعْدَانَ بن جُشَم بن عبد شمس ابن وائل ابن العَوْث بن جيدان بن عُرَيْب بن قِطْن بن زُهَيْر بن أيمن بن الهميسع بن حمير بن سبأ. وهو من الجبال ذات المزارع والأنهار والعيون وفيه قُرَى وحصون كثيرة، وهو مديرية من مديريات محافظة إب، تضم المراكز الإدارية الآتية: المنار، سِير (بكسر ففتح)، دَلَال، العَدَّارِب، بني عواض، بني منصور، حَيْسَان، الحَيْث، الحَرِث، المَشْكِي، ضَابِي؛ جُرَّانَه، الدِعْنَس، ذي أَقْحَم. ومنها حصن يَعْمَدُ، وحصن حَبّ، وحصن ظفار، وحصن نَوَّادَه وحصن منقذه، وقرية النظاري، وغيرها.

قد شهدت تطوراً ملحوظاً في كافة المجالات وتم شق ثلاث طرقات تتصل بها عن طريق الشَّعْر والتَّادِرَة والسَّبْرَة.

آل بَعُكْر:

عائلته مشهورة في مدينة حَيْس بتهامه. تعود في أصولها إلى حضرموت. ومن كبار أعلامها في عصرنا الكاتب الموسوعي والمؤرخ الشهير الأستاذ عبد الرحمن بن طيب بَعُكْر الذي تَعَدَّت إبداعاته في مجالات الشعر والنقد والدراسات الأدبية والتاريخية والتحليل التاريخي والسيرة الشخصية إلى غير ذلك من مجالات له فيها الكثير من الدراسات والبحوث والكتب المطبوعة وغير المطبوعة. ثم أخيه الشاعر المبدع عبد القادر بَعُكْر.

بَعْلَان:

قريه في منطقة بني مُنَبَّه من مديرية يَرِيم وأعمال محافظة إب. تقع ضمن قُرَى حقل يَحْضَب «قَتَاب».

آل بَعُوش:

عائلته تسكن منطقة (آلت الجرادى) في حَوْلَان ابن عامر بصعده. تنحدر من سلالة محمد بن القاسم الرَّيْسي من

البُعْسي:

من قبائل يَافِع وكان يُظَلَّق على منطقتهم في التقسيم الإداري السابق «مكتب البُعسى» ويتكون - بحسب ما جاء في كتاب تاريخ القبائل - من فرعان: الحَوْرَى والسَيْلِي. (١) الحَوْرَى. ويتفرعون إلى سَبْكى، أهل حيان، أهل منصور، أهل الديوان، أهل الهَجْر، أهل أحمد، رِبَاط أهل باعباد. (٢) السَيْلَى أو العُمَرَى. ويتفرعون إلى أهل عمرو، سَخْيَان، أهل جهدوع، عِدْيَوَه، هرم، أهل حرور، أهل السَيْل، أهل المَضْيِق الأَعْلَا، أهل ضَبَّه، بَيْهَنَه، المساره، أهل وادي برأ، المربعه، حبة آل مديد، الشقراء، أهل حاصِب، أهل هبأ، أهل العُر، أهل الجرى، أهل الشُسَعَه، أهل بني متاش، أهل داؤود عمر. وكانت قبائل البُعْسي من ضمن قبائل يَافِع الذين استوطنوا حضرموت جِلَّان منطقة قِصْيَعَر. وينتمي إلى هذه القبيلة: محمد بن علي البُعْسي مدير عام مكتب التخطيط والتنمية بمحافظة سَبْوَه - ١٩٩٩ م. وكذا الكابتن سالم

حفدة الحسن بن علي بن أبي طالب .

البُعيمي:

قرية في شرقي جبل بُرَع من أعمال
محافظة الحُدَيْدَة . تقع بجوار قرية
رِقَاب .

البُعَيْثِي:

لقَّب الصحفي يحيى سنان البُعَيْثِي
المحرر بجريدة «الوحدة» الأسبوعية ،
كما أنه لقب التربوي الأستاذ صالح بن
عبد الله البُعَيْثِي ولعله من دَمَار .

آل البُعْدَادِي:

بفتح فسكون . قَرَع من آل
الجَيْلَانِي ، من العلويين الحضارم .
يسكنون في قرية «الرَوْضَة» بوادي
عَمَاقِين في جنوبي شَبَوَه ومن أعمالها .

البابعير:

من أهالي حصن العُوَيْدِي في مدينة
المُكَلَّا بحضرموت . نذكر منهم: (١)
الأديب النحوي الدكتور عبد الله صالح
بابعير . (٢) الأستاذ محمد عبد الله
بابعير مدير مدارس القناديل الحديثه في
المُكَلَّا .

وآل البُعْدَادِي - بضم الباء - عائله
في صنعاء ، منهم المحامي والشاعر
الأستاذ عبد العزيز البُعْدَادِي ، كان أحد
قيادات وزارة الداخلية ثم تخرج من
كلية الحقوق بجامعة دمشق عندما تعين
مُلتَحَقاً عسكرياً بالسفارة اليمنية في
سوريا ، وقد تفرغ للعمل بالمُحَامَاة ،
وهو كاتب متميز وشاعر مبدع .

البُعَيْصِي:

جبل في مديرية مَوْزَع ، بالغرب
الجنوبي من مدينة تَعَز . إليه يُنسَب
الكاتب الصحفي الكبير الأستاذ عبده
علي البُعَيْصِي .

البُعْدَاتَان:

بضم فسكون ففتح . هو النَّقُّ الذي
يصل مدينة عَدَن بالبَرْزُخ والذي يَمُر
تحت جبل المنصوري بطول ٣٥٠
ياردة . وهو ذو ارتفاع وَسِعَه كافيهِ
لعبور القوافل والعربات . ويُعَدُّ من
معالم مدينة عدن .

آل البُعِينِي:

فخذ من آل نَاجِعِ إحدَى قبائل
الشُّولَان (آل زامل) من ذو حسين بن
عَيْلَانَ . منازلهم في الجَوْف .

بَغْه:

من مديرية القطن بحضرموت. لهم قرية تُعرَف باسم: خُدود البقاره. قال مؤلف الشامل: وآل بليث عزوتهم وصرينخهم هم وآل حيدر والشحابل.

بكسر ففتح. واد في منطقة «زيدة الجوهيين» بالشمال الشرقي من مدينة المُكَلَّا. قال مؤلف الشامل: «تحله قبائل آل الصعب - بفتح فسكون - والصدف - بفتحيتين - كما يوجد بالقرب منه واد آخر يُعرَف بوادي البغّه ويفصل بينهما جبل القاع». كما أنه إسم قرية في منطقة حريضة بوادي دوعن.

آل بَقَام:

من قبائل وَايله. منازلهم في وادي (أملج) من مديرية كتاف وأعمال محافظة صَعْدَه، في الشرق منها.

بُقْرَان:

قرية في الشمال الشرقي من مدينة رَدَاع بمسافة ١٣ كيلاً. تحلها قبيلة آل مَحْن يَزِيد من قبائل قَيْه.

البَقْر:

(وادي البقر) - بفتحيتين - واد يفرض إلى غيل بن يُمَيْن في مديرية الشحر بحضرموت. وهو لبيت القَرزات من قبائل الحُموم.

آل البَقْرِي:

فخذ من قبائل نهد، ديارهم في المنطقة التي تبدأ من غربي القطن وتنتهي بأسفل وادي دوعن وهينن، وخاصةً في قريتي: «حرة العين» و«حورّه».

البَغْوِي:

قرية من بلاد القُحْرِي في تهامة من أعمال مديرية باجل. إليها يُنسب الشيخ إسماعيل البغوي من مشايخ القُحْرِي في القرن الرابع عشر الهجري.

آل بفلح:

من القبائل القديمة، يسكن أفرادها في وادي رُحْيَه من مديرية القطن وأعمال حضرموت. ومنهم آل بامعبد في شبه الذين لهم المشيخ على بعض قبائل آل ذيب جَمِير.

البَقَارَه:

من قبائل آل بليث في وادي رُحْيَه

البُقْرَيْن:

كبارهم في القرن الرابع عشر الهجري: الشيخ أحمد بن بقصه الكَرَبِي الذي كان له وزنه في مجتمع قبائل الشرق كما كان شاعراً ترك تراثاً شعرياً أورد بعضاً منه مؤلف كتاب «شدو البوادي».

بفتح فسكون ففتح فسكون الياء. من ضواحي مدينة «المُكَلَّا» وأرباضها ومخترفات أهلها. تقع في الجهة الشمالية منها. وهي منطقة بها نُحْل وديار وعيون ماء جارية ومزارع ومنها مَصْدَر ماء المُكَلَّا.

البِقْطِي:

من لِحام بني عَوْف إحدى قبائل الأهنُوم في مديرية المَدَان من أعمال محافظة حَجَّه.

آل بَقْشَان:

من قبائل الحَالَكه، من سَيِّبَان. يسكنون في (خَيْلَه) وهي حصون تقع في الجانب الأيسر من وادي دَوْعَن بحضرموت. قال مؤلف «إدام القوت» منهم طائفه كبيرة هاجرت إلى الحرمين الشريفين والحجاز. ومن هؤلاء الشيخ الوجيه أحمد بقشان الذي برز في مجال التجارة، وأخيه عبد الله بن سعيد بن سليمان بَقْشَان.

البُقَع:

بضم فسكون. بلده في الطرف الشرقي الشمالي من محافظة صَعْدَه، تبعد عن عاصمة المحافظة بمسافة ١٦٠ كيلاً. وهي مركز إداري من مديرية «كِتَاف» تضم مجموعة قُرى منها: غَثير، الضَّاحه، قَهَاه، سَلْبَان، العَظْف، وغيرها من القرى التي تسكنها فخائد من قبيلة وائله. كما أن منطقة البُقَع هي المنفذ البري الثاني في شمال الوطن اليمني.

آل بَقْصَان:

من قبائل وادي سَرُ في مديرية القَطَن بحضرموت. منازلهم في بلدة «جبهوض».

البُقَعَه:

ميناء صغير غرب مدينة زَبِيد وجنب ميناء الفَأَزَه، وهي الميناء التي قَدِم إليها أبو موسى الأشعري ومُعَاذ بن جَبَل.

بَقْصَه:

(بن بقصه). من قبائل الكَرَب التي ترجع بأنسائها إلى قبيلة كِنْدَه. ديارهم في أطراف الربع الخالي حول شَبْوَه، ومن

فخذ من الشولان، من ذو حُسَيْن بن
عَيْلَانَ، من بكيل، منازلهم في
الجوف.

والبَقْلَه: من قُرَى مركز «تريم»
بمديرية سيئون وأعمال محافظة
حضر موت. تقع على مقربه من «ثبي»
و«عَيْدِيد».

والباقى:

من القبائل القديمة في الوادي
الأيسر من دَوْعَن. قال الحَدَّاد: وهي
قبيلة كانت ذات إمارته في دوعن
والأيسر ويقال أن منهم (آل بايسر) ثم
حالت بهم الأحوال ودالت دولتهم
فهاجمهم بدر بن طويرق وأستولى على
عدة قُرَى مثل «حريضة» و«الخريبه»
و«صيف» ثم «تولبه». وقد أستوطن
بعضهم مدينة الحُدَيْدَة في تهامة
الغربية، ومن هؤلاء الحاج حسن
بابقى، كان يمتن التجارة يبتاع في
الطعام وسائر الحبوب، أمّا والده فقد
كان متفكهاً تصدّر للتدريس ومن جملة
من أخذ عنه الغلامه حسن خَيْرَات.

البُقَيْل:

موضع في وادي جُرْدَان من مديرية
عَرْمَاء في محافظة سُبوّه.

والبُقَعَه - أيضاً - مركز إداري من
مديرية كُشمه في رَيْمَه وأعمال محافظة
صنعاء.

والبُقَعَه: قرية من قُرَى جبل مُنَبّه في
شمال غرب مدينة صَعْدَه.

والبُقَعَه: قرية صغيرة في وادي يَهْر
من مديرية يافع وأعمال محافظة لَحْج.

بُقْلَان:

بضم الباء وسكون القاف. وادٍ
مشهور في مديرية «بني مَطْر» بالغرب
الجنوبي من مدينة صنعاء. أشهر
مزروعاته البُن الجيد، كما تُشكّل بُلْدانه
مركزاً إدارياً يضم من القُرَى: بَهْمَان،
بيت النُهْمِي، الجُرَيْن، بيت الرَّمَاح،
العَصْرَه، بيت الشَّامِي، الهِجْرَه، بيت
نَهْسَل، وغيرها. وفي بَهْمَان غيول ماء
جاريه. كما أن في بقلان محل «وَقَش»
الأثري.

وإِذَاع بَقْلَان: من قُرَى وادي نَجَا
في الجُوبَه من أعمال محافظة مَأْرَب.

آل البِقْمَاء:

فرع من آل قَزَعَه إحدى قبائل عَيْبِئَه
في مَأْرَب.

آل بَقْلَه:

تحيد، المَنَائيس، الحَبِيل، الجراجر، قرية سعيد. وممن نُسب إلى المنطقة نذكر: (١) الكاتب الصحفي حافظ البُكَارِي المحرر بجريدة «سبتمبر» وهو في ذات الوقت مراسل جريدة «عُكاظ» السعودية. (٢) المحامي عبد الرحمن سَيْف البُكَارِي، وهو إعلامي سابق. كما أن من سُكَّان المنطقة آل الجُبَيْحِي، ولعل (آل البُكَارِي) أهل مدينة الحُدَيْدَة ينتمون إلى هذه المنطقة، ومن مشاهيرهم: الحاج عبد الله بن أحمد البُكَارِي، وأخوه الحاج سليمان البُكَارِي (من أولاده: عبد الله وحسين، والأخير تولَّى عضوية مجلس الشعب التأسيسي، ويعمل رئيساً لشركة ملاحية في الحُدَيْدَة).

بني بُكَال:

مركز إداري من مديرية الجَبِي في ريمه وأعمال محافظة صنعاء. نسب إلى بطن من قبائل حِمَيْر، هم: بنو بكال بن دغمي بن عوف ابن عدى بن مالك بن زيد بن سدد بن زرعه بن سبأ (الأكليل ٢/٢٨١). ومن قُرَى بني بُكَال: ميفعه، الجَبَل، الغربي، الشرقي، عرزه، بني عقيل، بني شيبان، عَمِد، بنو القصيع، غنف، سوق الأحد، بني مَطْر، الأَجُور، بني

والبُقَيْل- أيضاً - موضع في منطقة المَحْفَد من مديرية مُؤدِيَة وأعمال محافظة أبين.

البُقَيْن:

قرية جوار مدينة مَوْزَع في الغرب الجنوبي من تَعِز.

بنو بُكَارِي:

بضم ففتح. مركز إداري من مديرية «جَبَل حَبَشِي» وأعمال محافظة تَعِز. يقع في الجهة الجنوبية الغربية من جبل حَبَشِي في آخر نقطة إرتكاز لهذا الجبل، لذلك تتصف طرق بني بكاري بالمنحنيات والارتفاعات الجبلية الكبيرة، وفي منخفضاتها وإد مغبول كثير الزروع، كما أن مياه القيعان قربه من سطح الأرض. وترتبط بني بُكَارِي بعدة مناطق مجاورة، فمن الغرب: مَقْبَنَة، ومن الجنوب الغربي: الوَازِعِيَة، ومن الجنوب: المَوَاسِط، فضلاً عن المناطق الأخرى التي تُحيط بها كالْبَرِيَهَة، وبني جَعْفَر، والمَرَاتِبَة. أمّا أهم قُرَى بني بكاري التي تتناثر هنا وهناك في جبالها الشاهقة الارتفاع ووديانها الخضراء، فنذكر منها: المَقَادِحَة، الحِدَاد، أنم، مدهافه،

وَأَلْ بِكْر - بكسر أوله وثانيه -
حصون تقع يمين وادي العيين من
مديرية دُوَعَن بحضرموت .

وينو بِكْر - بفتح فسكون - من قبائل
يَافِع، لهم قرية تُعرَف باسمهم (بني
بكر) التي ينطقها العامة (بنيك). وهي
من مركز الحَدِّ بمديرية يَافِع وأعمال
محافظة لَحْج. ومن فروعهم: أهل
المَعْقَله أي الرئاسة، أهل سِنان، أهل
إبراهيم، أهل العِمري. وقد كانت
قبائل (بني بَكْر) من ضمن الطوائف
اليافعية التي إستوطنت حضرموت، وقد
أستأثروا في القرن الثاني عشر الهجري
بمدينة (مَرَيْمه) ثم أنتقلوا منها إلى
(سَدَبَه) فحكموها في القرن الثالث
عشر وتولّوا الدفاع عن أهلها. كما
كانت إمارة قبائل لَحْرُوم (الأحروم)
ومدينة (عَنْدل) في حوزة أحمد بن
محسن الحثامي البكري اليافعي. ثم
عاد بنو بكر إلى مدينة (الرَّيْضَه)
وأبتاعوا أرضاً بين (الخَبَّه) و(الْفُرْط)
وبنوا عليها حصوناً وأقاموا فيها
وتُسمَّى اليوم (بَابَكْر) وهي في نواحي
مدينة سيئون. ومن مشاهير من يُنسَب
إلى هذه القبيلة نذكر: (١) الشيخ
العلامة المحقق أبو العباس أحمد بن
أبي بكر بن محمد الرِّدَاد البَكْرِي،
ترجمه مؤلف طبقات الخواص فأشار

حفص، بني المَرَفدي، الشَّرَف،
المياس، القصر، الجِسل، وغيرها من
المناطق التي تشتهر بكثرة خيراتها
وزروعها. وإليها يُنسَب آل البُكالي.

ومما يُذَكَّر أن قبيلة بُكَال الحميريّة
كانت ضمن العجوش التي شاركت في
الفتوح الاسلامية، وكان منهم
الصحابي عُمر البكالي الذي جُرِّت
أصابه يوم اليرموك ثم عكف على
تدريس الحديث بالشام، كما أن منهم
نَوْف بن فضاله البكالي، التابعي
المتوفي سنة ٩٥ هـ، وكان من رجال
الحديث وإمام أهل دمشق في عصره.

وينو بُكالي: من قُرَى بني حِطَام في
مديرية وُصَاب العالي وأعمال محافظة
دَمَار.

بُكَرَان:

بضم فسكون ففتح. قرية في بني
بُهْلُول، بالشرق الجنوبي من صنعاء.

بُكْر:

بضم أوله وثانيه. حصن يحاذي
جبل كُوْكَبان. به مآثر قديمه، ولا يتم
الصعود إليه إلاّ عبر طريق واحدة
للمشي على الأقدام. وفيه كانت وفاة
الإمام عبد الله بن حَمَزَه سنة ٦١٤ هـ
ثم نُقِل إلى ظَفَار دَاوِد.

صفاروه، آل التومه في خِدر ولِهَيْه .
 (٣) آل وُبَيْر، ومنهم: آل هديه وآل
 عوض بن حسين وآل دغيف وآل جيمير
 وآل الأغمس وآل الصامله في جريشبه
 والفرع، ثم آل مسلّم في العَفْت
 والشُعبيه، ثم آل سالمين في يعل
 والأودي وَيَهْيَب، ثم آل محمد بن
 يسلم في الكديس وهَدَأ والمطير، ثم
 آل بوراس في الفرع واللكيمه، ثم آل
 شَدَاد في حبور، ثم آل حَوْشَب في
 سَخَا .

وآل البَكْرِي: من قبائل الأهنوم،
 يُنسَبون إلى بلدة (البَكْرَيْن) في جبل
 المَدَان من أعمال محافظة حَجّه . منهم
 الشيخ محمد بن منصور بن صالح
 البكري، عضو مجلس النواب - ١٩٩٧ م .

والبَكْرِي: موضع في قرية جُبَاح
 الواقعه في حصن جُعْر من وُصَاب
 العالي .

بكرين:

(بيت بكرين). قريه في منطقة
 العَكَّيشه من مديرية الصُلو بالحُجْرِيه .

بُكلان:

جزيرة في قبالة ساحل «مَيْدِي»

إلى أنه بعد أن برز في العلوم الفقهية
 أقبل على العباده والتصوف حتى انتهت
 إليه رئاسة الصوفية باليمن، وكانت
 وفاته سنة ٨٢١ للهجرة. (٢) المؤرخ
 الكبير عبد القادر البَكْرِي الياضي، كان
 مولده في وادي حضرموت وقد أمضى
 شطراً كبيراً من حياته مهاجراً في مصر
 وأندونيسيا، وله مؤلفات تاريخية هامة
 منها «تاريخ حضرموت السياسي» في
 جزأين، وكتاب «في جنوب الجزيرة
 العربية» وغير ذلك. (٣) الدكتور
 عوض حسين البكري، عميد كلية
 التربية بجامعة عدن. (٤) النائب
 علي بن صالح بن عبد القادر البكري،
 عضو مجلس النواب عن محافظة لحج
 - ١٩٩٧ م .

والبَابُكْر: بطن من قبائل الأقموش،
 من جَمَيْر. ديارهم في وادي حَبَّان من
 مديرية الصعيد وأعمال محافظة شَبَوّه .
 وقد أورد حمزه لقمان من فروعهم:
 (١) آل سعيد، ومنهم: آل جِنش في
 الفرع والشُعبيه، وآل يسلم بن جِنش في
 الفرع وهَدَأ والرقوبه، آل منصور بن
 سعيد في يعل والرقوبه وسخا وهَدَأ،
 آل عمر بن يسلم في الكوره وهَدَأ .
 (٢) آل أحمد، ومن فروعهم: آل
 شكليه في صفاروه والعَكَّيف، آل
 تعموش في يعل، آل حيدر في

بين المتخصصين بالتراضي مع قيامه بالرد على أسئلة الفتاوى. (٤) الشيخ عبد الرحمن بن عبد الله بكير. (٥) المفكر والكاتب الصحفي والشاعر الدكتور سالم بن عُمر بُكَيْر المتوفي سنة ١٤١٩ هـ / ١٩٩٨ م بعد حياة حافلة بالعطاء في مجالات الإبداع الشعري والنقدي والفكري، وكان مناضلاً جسوراً أسهم في العمل السياسي قبل وبعد الاستقلال، وكانت سمته البساطة والتواضع وإشراقه المُحيًا.

ومن آل بُكَيْر طائفة أستوطنت منطقة «القارّه» الواقعه في الشمال الشرقي من «عَيْل باوزير» بإزاء «النَّقْعَه». ومن هؤلاء قاضي القضاة الشيخ عبد الله بن عوض بُكَيْر أحد كبار القضاة في القرن الرابع عشر الهجري، ثم نجله الشاعر عبد الرحمن بن عبد الله بُكَيْر.

ووادي بُكَيْر: من وديان مديرية «شَرْعَب الرُّوْنَه» في شمال غرب مدينة تَعِز.

ووادي بُكَيْر - أيضاً - من وديان مديرية الوَاذِعِيَه في جنوب غرب تَعِز.

وآل البُكَيْر: من قبائل خولان العاليه في شرقي صنعاء، لهم قرية تُعرف باسم (البُكَيْر) تقع في وادي قَرَوِي، والبعض يسكن قرية (بيت البُكَيْر)

بالبحر الأحمر. تُقَدَّر مساحتها بنحو ٨ كيلومتر مربع، وتبعد عن الساحل اليمني بمسافة ٢٠ ميلاً بحرياً (نحو ٣٤ كيلاً). يعتمد أهلها على صيد الأسماك. وهي منطقة لها إمكانيات سياحية كبيرة. كما أنها تعد من أكبر الجزر الشمالية الغربية، وهناك إتجاه لبناء مرسى في الجزيرة كي يؤم القوارب واللانشات والنباقلات البحرية.

آل البُكُولِي:

بفتح فسكون. عائله من أهل مدينة صنعاء، تنتمي إلى قبيلة أَرْحَب.

آل بُكَيْر:

بضم ففتح فسكون. عائله مشهورة من أهل مدينة تريم بوادي حضرموت. نذكر منهم: (١) الشيخ الفقيه علي بن أحمد بُكَيْر المتوفي سنة ٥٧٧ هـ وقد كان من المتصدرين للتدريس بمدينة عدن. (٢) الشيخ سالم بن سعيد بُكَيْر أحد كبار مشائخ العِلْم في عصرنا. (٣) نجله الشيخ علي بن سالم بُكَيْر عضو المجلس الاستشاري لرئيس الجمهورية، وهو رئيس هيئة الشورى لمجلس التجمع اليمني للإصلاح بحضرموت، ومن المتصدرين للفصل

بَكِيل:

بفتح فكسر فسكون. إحدى قبائل اليمن الكبرى وأكثرها شهرة. ومثلها أختها قبيلة (حاشد) العظيمة. وهما إسمان لولدي جشم بن خيوان بن نؤف بن همدان بن أوسله بن ربيعة بن الحيار ابن مالك بن زيد بن كهلان بن سبأ. وتنقسم قبائل بكيل إلى أربعة فروع: (١) أرخب، سُفَيان بن أرخب. ومن سُفَيان: شاطِب. (٢) نُهْم، وهي قِسْمان: غفيرى ومحفلي. (٣) مرهبة، ومنها عيال سريخ، وعيال يزيد، وغيرهم. (٤) شاكِر، وهي قبيلتان: وائله ودُهَمَه. ويتفرع عن دُهَمَه: آل سالم، وآل عمّار، والعمالسه، وذو غيلان (وهم مُحَمّدى وحسينى)، وآل سليمان، والمهاشمه، وبنو نؤف. كما يدخل في دعوتها اليوم قبائل من خولان صنعاء ومن غيرها. وتمتد ديار بكيل من شمال صنعاء الشرقي إلى بلاد صَعْدَه، وتشمل: أرخب، وبرط، والجوف، ونُهْم، وعيال سريخ، وجبل عيال يزيد، وزيدَه، ثم مرهبة وشاطب من مديرية ذي بين، ومديرية سُفَيان بن أرخب، وهمدان الشام في صَعْدَه، كما تشمل بلاد وائله، والعمالسه، وآل سالم، وآل عمّار بن شاكِر بن بكيل.

الواقعه بالشرق الجنوبي من «بيت السيد» في بني حشيش. وقد برز منهم قضاة وفقهاء أمثال القاضي أحمد البكير الذي استوطن مدينة ذمار، كما أن منهم الشيخ عبد العزيز البكير الذي نزل إلى وادي «مرخه» لإخضاعه لحكم الإمام يحيى.

بَكِيرَه:

بفتح فتشديد. فخذ من قبائل الحواشب. يسكنون في وادي بله والراحه من أعمال مديرية ردفان. والبكيره: من قرى زريقه الشام في جبل المقاطره.

البَكيري:

(أهل البكيري). من قبائل المراقشه أهل الساحل. يقطنون في قرية «الخبر» من مركز جعار في مديرية حنقر وأعمال محافظة أبين. والبكيري: من قبائل جبل حبشي في جنوب غرب مدينة تعز.

البَكيريّه:

من جوامع مدينة صنعاء القديمه، يقع في ميدان قصر «عمدان» وكان بناء الوزير التركي حسن باشا في سنة ١٠٠٥ هـ باسم مملوكه: باكير أغا.

مأرب ومن شبوه. وتتمتع المنطقة بطبيعة خلّابته لذلك يرتادها عشرات السّياح. ومما يُذكَر أن «بَلْحَاف» كانت تُعْتَبَر إلى وقت قريب أحد أهم الموانئ التجارية في حضرموت، ويبعد عن ميناء «قَنَا» الشهير بحوالي ٨ أكيال.

البَلْعَني:

عائلته من أهل مديرية الشّعيب في الضّالّح.

آل البَلْخ:

عائلته من أهل وادي سُردُد، ينتهي نسبها إلى الإمام علي بن أبي طالب.

وآل البَلْخِي: عائلته في مدينة «صَيْف» بوادي دَوْعَن بحضرموت، تنحدر من سلالة الحسين بن علي بن أبي طالب أيضاً. قال مؤلف (إدام القُوت): نَجَع جدهم وهو السيد عمر بن حسين من بلخ إلى حضرموت وأقام في وادي بن علي وبه توفي، ثم تفرق أولاده فمنهم من سقط إلى «غرفة آل باعُباد» ومنهم من ذهب إلى «صَيْف» ثم تفرقوا في بلاد الله. ومنهم الآن جماعة بمكة المشرفة.

وبئر البلخي: بئر مشهورة في وادي المحفد بالمخادر، شمال مدينة إبّ

ومن قبائل بكييل طوائف كثيرة إستوطنت المناطق الوسطى وخاصة بلاد إبّ. كما أن منهم من سكن عدن منذ القرن الحادي عشر الهجري، ومن هؤلاء (آل البكيلى) و(آل الكهالى). ومن معاصري البيت الأول: المستشار القانوني الدكتور عادل عفيف البكيلى.

وبكييل - أيضاً - قبيل بآنس، ديارهم شمال جبل ضوران. ويقال لهم (بكييل ألهان). وإليهم يُنسب (قاع بكييل) المعروف والمشهور هناك.

وبكييل: قبيل ووطن في جبل سارع من أعمال المَحْوَيْت. ويقال له (وادي بَكَيْل).

وبكييل الميّر: مديرية من أعمال محافظة حَجّه في بلاد وَشَحّه. من محلاتها: عزمان، الجازعه، قرن المعسال، حصن البرقه، صبران، العَظَن، قرن سَلِيل، الجامل، حصن شوكان، وغيرها.

بَلْحَاف:

ميناء يُطلّ على البحر العربي، عِدَادُهُ من مديرية رَضُوم وأعمال محافظة شَبُوه. وقد أُقيم فيه ميناء حديث لاستقبال وتصدير الغاز الطبيعي المُسال القادم عبر أنبوب الغاز من محافظة

جوار قرية «بِضَه» وفيها وادٍ مغيول.
(بلاد النَّسْرِي) إحدى قُرى حَيْبِل الرَّيْدَه
في رَذْقَان. (بلاد الوافي) وهو مركز
إداري من مديرية جبل حَبِشِي وأعمال
تَعَز، سُمِّي نِسْبَةً إلى قبيلة آل الوافي.
(بلاد اليُوبِي) مركز إداري من مديرية
قَعْطَبه وأعمال محافظة الضَّالِع بحسب
التقسيم الإداري الجديد.

بِلَاس:

بالفتح. قرية في مركز «مُكَيَّرَاس»
من مديرية «لُودَر» وأعمال محافظة
أَبِين. فيها فخاند من قبيلة العَوَازِل.

بِلَسَان:

قرية في منطقة «دَلَال» من مديرية
بَعْدَان وأعمال محافظة بَب.

آل بِلَس:

بفتح الباء واللام. عائلة مشهورة في
منطقة «بَيْر العَرَب» بمدينة صنعاء.

وأبي البَلَس: لَقِب أحد شعراء
الهادي وإبنة النَّاصِر، كانت وفاته سنة
٣٢٨ هـ وقد أثنى عليه الهمداني وأورد
نماذج من شعره.

والبلس: قرية في جبل مِلْحَان
بالمحويت.

تشتهر بمائها الطيب، وهي بئر أثرية
ولها مجرى محفور تحت الجبال
والآكام هنالك.

الْبِلَاد:

هو إسم مسبق لعدد من المناطق
نذكر منها: (بلاد البُستان) الاسم
القديم لبني مَطَر في غربي صنعاء.
(بلاد الرُّوس) منطقة في جنوب مدينة
صنعاء. (بلاد الرقود) وهو مركز إداري
من مديرية زَبِيد وأعمال محافظة
الحُدَيْدَه. (بلاد الطَّعام) إحدى مناطق
زَيْمَه في جنوب غرب مدينة صنعاء،
قيل أن أصل الاسم أن المنطقة كانت
مخزناً للخلال القادمة من المناطق
المحيطة حيث تمتاز بلاد الطعام
بالمدافن التي تحفظ المحاصيل من
التَّلَف، بينما يرى البعض أنها كانت
محطة للقوافل المحملة بالحبوب
مرتحلة الى كل بلاد اليمن، وتشكل
في أعمالها اليوم مديرية من مديريات
زَيْمَه وأعمال محافظة صنعاء. (بلاد
حَيْبِل) وهو جبل مشهور في المَحْوِيَت
تقع في سفحه الغربي عاصمة
المحافظة. (بلاد القبائل) وهو مركز
إداري من مديرية الحَيْمَة الداخلية
وأعمال محافظة صنعاء. (بلاد الماء)
قرية في وادي دَوَعَن بحضرموت تقع

البَلْسَه:

رُهم، من بكييل. منازلهم في منطقة (حَرْفُ سُفْيَان) شمالي مدينة خَيْر. وينقسمون إلى الفخائد التالية: (١) ذو جعران، ومنهم: عوال محمد، ذو إسماعيل، ذو عجراف، ذو مسفر، ذو دعكم، ذو هويده، ذو طالع، ذو أحمد بن قاسم، ذو مقعم. (٢) ذو أحمد، وهم: ذو قاسم، ذو عمير، ذو وهاس. (٣) الریضان، وهم: ذو يحيى، ذو وايل، ذو دغيش.

(وادي البَلْسَه). وادٍ في جنوب بلدة «رُحُوب» من بلاد قبيلة وَايِلَه في مشرق مدينة صَعْدَه. يقع فيما بين رُحُوب وسوق العِنَان.

البَلْسِي:

(غول البَلْسِي). وادٍ في بلاد الشَّرَاف من جبل جُحَاف بالصَّالِح. يتصل بوادي «الرباط» الجنوبي ثم ينحدر إلى وادي «رَحَبَان» الرئيسي.

بُلُغ:

(بيت بُلُغ). بضم الباء واللام. عائلة من أهل مدينة صنعاء من آل المهدي عَبَّاس. من أعلامهم في القرن الرابع عشر الهجري: إمام قُبة المتوكل العلامة أحمد بن قاسم بن محمد بن عبد الرحمن بن المهدي عَبَّاس المتتهي نَسَبُهُ إلى الحَسَن بن علي بن أبي طالب.

بُلْعَان:

قرية في منطقة الأقروض من مديرية المِسْرَاح وأعمال الحُجْرِيَّة. إليها يُنسَب (آل البُلْعَانِي) الذين اشتهروا في مجال العلوم الفقهية والشرعية بالقرنين السابع والثامن الهجري، أمثال عبد الله بن عُبيد بن أبي بكر بن عبد الله البُلْعَانِي المتوفي سنة ٦٩٤ هـ وقد كان فقيهاً فاضلاً عالماً تولّى التدريس في (المدرسة النجاحية) في مغربة تَعَز وعنه أخذ جماعة من أهل تعز وغيرها. وآل بُلْعَان: من أعيان بلدة (عرف) في مديرية الشَّجَر بحضرموت.

بَلَق:

(ذو بَلَق). هو ما يُسمَّى وادي القَشِيب في منطقة بني قَيْس من مديرية الرَضَمَه (حُبَان) بالجنوب الشرقي من مدينة يَريم.

آل بُلْعَك:

بفتح فسكون ففتح. بطن من قبائل وِبَلَق - أيضاً - جَبَلَان في الجنوب الشرقي من مدينة مأرب، وهما: بَلَق

من المِلاح بمسافة ٢٠ كيلاً، عِداده من مديرية رَذْقَان وأعمال محافظة لَحْج، ويصب في وادي تَبْن ثم البحر بعد أن يروى أراضي لَحْج، لذلك تتجه إهتمامات الدولة إلى بناء السدود والحواجز المائية في قُرَى: صميد، تلعه، جراف، العلوب. ففي تلك القُرَى أراضي زراعية شاسعة تعتمد في رَيِّها على الأمطار الموسمية، وأهم الغلّات: التمرور وبعض الحبوب والقطن والموالح والفواكه.

وآل بَلَّه - بفتح فتشديد اللام - عائلة من أهل «بِير العَرَب» في مدينة صنعاء. كان جُلّ إشتغالهم بالزراعة والتجارة.

بَلُوم:

جبل في حضرموت أعلا وادي حَجْر، شمال شرق بِالْحاف. يرتفع ١١٥٠ متراً عن سطح البحر.

بَلِي:

بكسر فسكون. وادٍ من أودية دَوْعَن والأيسر، يقع يمين وادي العُيْن. وِبَلِي: قبيله من قُضَاعه، هاجرت من اليمن في دفعات وأنتشرت في مصر وشمال الحَبشة وأرتيريا والعراق والشام. وهي من ولد: بلي بن عمرو بن الحاف بن قُضَاعه.

الأيمن وَبَلَق الأيسر. وهما في الحقيقة جبل واحد ولكن السيول قد افتتحت فيه وادياً ضيقاً فَقسّمته إلى جبلين. ويُسمى فم هذا الوادي (باب الضيقه) ولعله أُسمى كذلك لضيقه إذ لا يبلغ عرضه أكثر من مائتي متر. وهو أول مَجْرَى من مجارى الماء لخزان سد مَارب.

البَلَقَه:

بفتحات. من أحياء مدينة صنعاء القديمة. يقع في جنوب قاع العُلْفى. كان به باب قديم هو (باب البَلَقَه) وقد هُدم.

آل بِلَال:

بكسر ففتح. عائله من أهل «آل عُنَيْم» في مديرية السَّوَادِيَه وأعمال محافظة البيضاء.

وبيت بِلَال: من قُرَى مركز عَشْم في مديرية حَجْمر وأعمال محافظة عَمْرَان. تسكنها فخاند من قبائل حَاشِد.

بِلَالَه:

قريه في جبل حَوْدَان من مديرية يَرِيم وأعمال محافظة إب.

بِلَه:

بكسر ففتح. وادٍ في الشمال الغربي

بَلِيل:

مَخَوْرِي، أهل عَزَب، أهل مدهس)،
أهل فِشَاش (وهم: آل عامر، أهل
الرِّيش، أهل الرُّوَيْع، أهل مصلت،
أهل شداد، أهل منصور بن سالم،
أهل وهيب). أهل مقوّر (ومنهم: أهل
مسود في جِحَيْن، أهل أحمد في
العرقوب ومثوان)، أهل عبد ربه في
المعبر، أهل مزمل في أمروق، أهل
أُمَحْرَجِه في العرقوب.

آل البَلِيلِي:

بخفض الباء وفتح اللام الأولى.
من أعيان مدينة صنعاء. منهم الشيخ
العارف محمد بن محمد البليلي
الصنعاني. قال زَبَارَه: كان شيخاً
متصدقاً وكان يلتزم للدولة العثمانية
باليمن تحصيل ما تحتاجه العساكر من
مذبوح ونحوه، وتولّى رئاسة البلدية
بصنعاء وعظم أمره وكان كثير
الصدقات والمبَرَّات مُحَسِّناً إلى
الفقراء، وقد فعل عدة محاسن من
أجلها عمارة (مسجد البليلي) المنسوب
إليه بمنطقة الصّافيه في جنوب باب
اليمن بمدينة صنعاء وكانت عمارته في
سنة ١٣١٤ هـ كما أن من محاسنه
توسيع مسجد المذهب بسوق المِلْح
بصنعاء، وتوسيع مسجد هَبْرَه في منطقة
شُعُوب بصنعاء، وتوسيع مسجد حَمَزَه

بخفض أوله وتشديد ثانيه. قريه في
نواحي مدينة سيئون ومن أعمالها. تقع
بالجهة الشرقية من: ذي أَصْبَح
والشُّعْب، ويسكنها آل مرعي بن سعيد.
قال مؤلف إدام القوت: من متأخريهم
الشيخ عوض بن جعفر بن مرعى، جمع
ثروه لا بأس بها ولكنه لما وصل
حضر موت في حدود سنة ١٣٣١ هـ
أسرف فيها بالجود حتى فئيت.

وأهل بَلِيل: بطن من قبائل عِلَه،
يسكنون مديرية لُوْدَر من أعمال محافظة
شَبْوَه، وعاصمتهم مدينة أمْوَضِيْع
(الوَضِيْع). وهم فخاوذ ولحام عديدة
أشار إليها الأستاذ حَمَزَه لُقَمَان بشيء
من التفصيل، نذكر منها: أهل مَذْرَع،
أهل هادي منصور، أهل الحَضْر بن
عاطف، أهل قطيش، أهل حيدر،
أهل حَنْش (ومنهم: أهل صَايِل، وأهل
مشرم، وأهل عُوَيْن، وأهل صَبِيْح)،
أهل شَنِين، أهل هُقَيْس (ومنهم: أهل
عوض على في يَرَامِس، أهل مقيديح
في الملسه، أهل عِلْيَان في قَارِف)،
أهل حَشْمِي الجعاندنه (وهم: أهل
مجهر، وأهل طُمَيْش)، المحائث
(ومنهم: أهل مَعِيْق في مَلْجَفَه، أهل
مُلْهَم وأهل جَعْبَه في مَرَكْد، أهل

فيلتقي بمياه مَرَّيس من بلاد قَعَطْبَه،
ويجتمع بمياه يَافِع العلياء، ومنها يذهب
إلى منطقة أْبَيْن فيسقى أراضي الدَلْتَا
الغنية بزروع القطن وغيره، وما يفيض
يذهب إلى البحر. ومن أشهر المناطق
في وادي بنا: السَدّه، ذى صَلَل،
عميقه، نَيْعَان، المِسْقَاة، النَّادِرَه،
دَمْت. ومساحة مساقط وادي بَنَّا
(٥٩٠٠) كيلومتر مربع. وكان الكاتب
الصحفي الأستاذ خالد السفيناني قد
كتب موضوعاً عن الوادي نشره في
صحيفة الثورة، جاء فيه ما نصه: لا
يوجد يمينا على طول إمتداد الأراضي
اليمنية إلا وقد تطرق إلى مسامعه أبناء
هذا الوادي الشهير، فوادي بنا أهم
وأخصب الأودية اليمنية على الإطلاق،
تغنى به الشعراء وامتدح جماله الأخاذ
الأدباء وهواة الفن وعُشَّاق الجمال
الطبيعي على مدى قرون طويلة،
وأضحى رمزاً من رموز الجمال
الخلَّاب والحُسن البديع ورمز عطاء،
تنتج مدرجاته وحقوقه الخصبة أطيب
الثمر وأجود أنواع الحبوب والفواكه.
ويقع وادي بَنَّا في قلب اليمن الطبيعي،
يلف في طبياته عدد من المديرية
والمناطق الغنية بالخيرات الجميلة
المعطاءة التي لا تفارقها الحُضرة
والنَّضارة طوال العام، منها: السَدّه،

بالرَّوضه. وقد نَصَّبه القائد التركي
المشير أحمد فيضى عاملاً على بلاد
آيس وسار منهم سيرة حسنة. كما تولّى
ولده الشيخ على بن محمد البليلى بلدية
صنعاء مدة ثم عمّالة بني الحارث وبني
حَشَيْش، كما تولّى بعض الأعمال أيام
الإمام يحيى. وكذلك صنوه الشيخ
حمود ابن محمد البليلى تولّى بعض
الأعمال. ومن معاصريهم المهندس
عبد الله البليلى أحد كبار المهندسين
بمطار صنعاء الدولي.

بليم:

قرية من مديرية رَحْبِه في مأرب.
وهي من ديار قبيلة مُرَاد.

بَنَّا:

(وادي بَنَّا) - بفتحات - هو أشهر
واديان اليمن، وتأتي مساقطه من بلاد
يَرِيم وقاع الحَقْل (يَحْضَب) ويمر
بالسَدّه حيث يلتقي بمياه حَوْرَه (التي
تتألف من جبال الأعماس والمِرْخام
وجبل حَجَّاج) وترفده مياه وادي
الحَبَالِي ومياه المِسْقَاة، وكذا مَسِيْل
(الدِّلَانِي) النازل من رأس جبل الشُّعْر
وجبال العَوْد، ثم يسيل الوادي إلى
دَمْت فيلتقي بمياه الشَّلَاله والدَّارِي
وجَبْن وشرقي بلاد النَّادِرَه، ثم يمضي

من السُّنة النبوية. له كتاب (المنهج القويم في تفسير القرآن الكريم) منه نسخة في مكتبة المتحف البريطاني.

ووال البنا - أيضاً - حي وبلدة في منطقة مُقنح الأعلى من مديرية النَّادره في شرقي إب.

وبيت البنا: من قُرَى سائلة زُبَيْد في مديرية عَس و أعمال محافظة ذَمَار. إليها يُسبب طائفة من آل البنا.

وبنا أبة: بلده في لَحْج عُرفت بهذا الاسم لأن أول بانيتها رجل من قريظه يُقال له (أبه) ثم صارت تُعرف (مُنبيه) إلا أن أغلب أهلها أسموها: مَيّه.

بنان:

قريه في مركز النَّجاده من مديرية «صَبِر المَوَادِم» وأعمال تَعِز.

البنايا:

من قُرَى العَطَاويه في مديرية الزَيْديّه وأعمال محافظة الحُدَيْدّه.

البُن:

(وادي البُن). من أودية جبل جُحَاف بالضالِح، في الجنوب منه ما بين طنِف المِعْفَارَى شرقاً، وطنِف الحُمَيْدَى غرباً. وقد سُمِّي كذلك لأن أكثر مزروعاته البُن.

كِتَاب النَّادره، دَمَت. وهي المناطق التي اِكْتَسبت تسميتها من هذا الوادي الخصيب يُطَق عليها كلاً منطقة (وادي بَنًا). والوادي الذي يشطر هذه المناطق ويمر من خلالها يمتد نحو الجنوب الشرقي للوطن اليمني حتى (دَلتَا أُبَيْن) وينتهي في بحر العرب. وقد ظَلَّت مناطق وادي بَنًا أغنيه في الشفاه تلهم الشعراء وأرباب الفن والأدب معاني الجمال الأخاذ الساحر، ومَثَلت مدرجاتها لوحه فنية صَنَعتها يد الخالق العظيم فَظَلَّت مهوى ومُلْتقى للأدباء والمؤرخين والشعراء وهُوَاة الجمال، وفيها طَابَت الإقامة والحياة لكل الجموع المهاجرة من عموم اليمن طوال قرون خَلَّت، فاستأنست بملامح الجمال الطبيعي وخيرات الأرض الطيبة وإبداع الخالق لتشكّل حول هذا الوادي الخصيب أكبر التجمعات السكانية الهامة في اليمن.

وآل البَنَّا - بفتح فتشديد النون - عشيرة من حَاشِد في حصن (ظَفار داود) أعلا مدينة (ذِي بَيْن). اشتهر منهم بالقرن السابع الهجري العلامه المجتهد علي بن يحيى بن محمد بن الحسن البَنَّا. كان من كبار علماء الزيدية الهادويه، ثم أجتهد فَتَرَكَ التقليد، وعمل بأدلة الكتاب، وما صَحَّ

البندر:

كذلك. كما أن البعض منهم قد
إستوطن حضرموت بوادي (مَنُوب) في
جنوب (الباطنه) فتصحف الاسم على
أهل حضرموت فقالوا (بني أَرْض).
وهي قبيلة مَدْحِيَّة.

منطقة في ساحل مديرية أخور من
أعمال محافظة أبين. وهي منطقة
ساحلية جميلة تتمتع بموقع إستراتيجي
جَدَّاب، كما أنها أجمل مناطق مديرية
أخور.

البهادره:

فخذ من قبائل الرزانيق، من
المعازيه. مساكنهم في «بيت الفقيه» ما
بين وادي رمع ووادي ذوال.

آل البنوس:

لقب لذرية أحمد بن الحسين بن
علي بن المتوكل إسماعيل إبن
القاسم بن محمد الحسني، من أحفاد
الحسن بن علي بن أبي طالب. ديارهم
في صنعاء ونواحيها والبعض في بلاد
إبّ وفي ذمار. ومن هذا البيت:
العلامة محمد بن محمد بن أحمد
البنوس الصنعاني المتوفي سنة ١٢١٥
هـ. كما كان منهم في مدينة جبله:
علي بن حسين بن أحمد بن إسماعيل بن
عبد الرب بن عباس بن أحمد البنوس
المتوفي بالقرن الرابع عشر الهجري.
أما أشهر معاصريهم فنذكر: الأديب
عبد الفتاح بن علي بن مهدي البنوس
أحد كُتَّاب صحيفة «البلاغ» الأسبوعية.

آل البهال:

بفتح فتشديد الهاء. من قبائل عمَّار
في بلاد التَّادِرِه. ولعل منهم الشيخ عبد
الكريم بن ناجي البهال وكيل محافظة
البيضاء (١٩٩٨ م) ثم وكيل محافظة
صنعاء لشؤون رَيْمِه (١٩٩٩ م). كما
أنه لقب عشيره تسكن (خبت درعان)
في مديرية باقم من أعمال محافظة
صعده وهم من سلالة الحسن بن
حَمَزَه بن أبي هاشم من حفدة
الحسن بن علي بن أبي طالب.

بنير:

آل بهجان:

عائله من أهل جبل حُفَّاش في
المَحْوَيْت.

قبيلة كبيرة في منطقة «مَسُورِه»
شمالي البيضاء. وأصل الكلمة (بني
بُكْر) إلا أن العامة كعادتهم ينطقونها

بَهْرَان:

بفتح فسكون ففتح. بلده في وادي
فَرَوِيٍّ من مديرية خَوْلَان العاليه وأعمال
محافظة صنعاء. من ساكنيها آل البِشْرِ
وآل البُكَيْر.

وينو بَهْرَان: عائله مشهوره من أهل
مدينة إب، تَرَجع في أصولها إلى بلاد
صَعْدَه. ومن مشاهيرهم: القاضي
محمد بن يحيى بَهْرَان، وأخيه الشاعر
موسى بن يحيى بَهْرَان (ولد بصعده
وتوفي بصنعاء سنة ٩٣٣ هـ وله ديوان
شعر). أما كبار أعلامهم في عصرنا
فنذكر: الأستاذ الدبلوماسي عبد
الحفيظ ثم أخيه الأستاذ الراحل يحيى
بَهْرَان وزير الاعلام (١٩٦٦ م) ثم
نجله الدكتور مصطفى بَهْرَان مستشار
رئيس الجمهورية للعلوم والتكنولوجيا
(١٩٩٩ م) رئيس اللجنة الوطنية للطاقة
الذرية.

آل البَهْكَلي:

عائله من أهل مدينة «بيت الفقيه»
ومنهم بَيْت في صنعاء. وكان جدهم
قد قَدِم من مدينة «صَبِيَا» في تهامه
الشمالية. ومن مشاهيرهم: قاضي بيت
الفقيه العلامة عبد الرحمن بن أحمد بن
حسن البَهْكَلي المتوفي سنة ١٢٤٨ هـ.
ثم القاضي العلامه أحمد بن محمد بن
أحمد بن حسن البهكلي الذي تولّى
القضاء في أماكن مختلفة منها:
الحُدَيْدِه واللُّحِيَّه وبيت الفقيه وحرَّاز
والمخا، وكانت وفاته سنة ١٢٦٩ هـ.

بَهْلَان:

مزارع في شمال غرب مدينة
ضُورَان.
والبهلان: من أودية عَلاَف في
مديرية سَحَار بصعده.

آل البَهْرَمي:

من أهالي منطقة «سوق الحُرَيَّة» في
شَرْعَب من أعمال محافظة تَعِز. منهم
الصحفي عبد الباقي البهرمي مراسل
صحيفة «الوحدوى» ومسؤول التنظيم
الوحدوي الشعبي الناصري في شَرْعَب
- ١٩٩٩ م.

بِهْرور:

بكسر أوله. قريه شرق جنوب
رَدَاع.

بنو بُهْلُول:

مديرية من مديريات محافظة صنعاء.
تقع في الجهة الجنوبية بمسافة نحو ٢٢

كيلاً. ومركزها مدينة (عَيْمَان) الأثرية. «رهقه» وفيه آثار قديمة وأراضٍ زراعية
أما أهم قراها فنذكر منها: عِنَاقَه،

صَرْفَه، وادي جُبَيْب، بَهْرَان، بيت
عُقَب. وإليها يُنَسَبُ العلامة المشهور

جعفر بن أحمد بن عبد السلام البهلولي
المتوفي سنة ٥٧٣ هـ كان من كبار

علماء عصره، وهو الذي وصل بكتب
المُعْتَزَلَة من العراق إلى اليمن وأنشأ

مدرسة كلامية متميزة، وله مناظرات
ومؤلفات تدل على عراقته في شتى

العلوم. كما يُنَسَبُ إليها في عصرنا:
محمد بن أحمد البهلولي المحرر

بجريدة «الرأي العام» الأسبوعية.

بَهْوَان:

مركز إداري من مديرية وُصَاب
العالِي وأعمال محافظة ذَمَار.

آل بهيان:

من قبائل نَهْد، لهم «حصن بهيان»
القريب من حَوْزَه في مديرية القطن

برادي حضرموت. ومنهم الكابتن عبد
الله بهيان الحَكَم الرياضي السابق.

بَهَيْل:

بفتح الباء وكسر الهاء. قبيله من ذي
الكلاع، من ولد بَهَيْل بن عُريب بن

جَيْدَان بن زُهَيْر بن أيمن بن الهُمَيْسَع بن
جَمِير بن سبأ. إليهم يُنَسَبُ حصن بَهَيْل

في العاقبة السُفْلَى من بلاد العُدَيْن.

بَهْمَان:

بفتح فسكون. موضع يقع في خِيَار
من حَاشِد جنوب مدينة حُوْث ومن

أعمال محافظة عَمْرَان. سُمِّي نسبة إلى
بَهْمَان بن نَاشِح الأكر بن مالك.

البَوَاكِرَه:

قرية في وادي المَحَطَّ بشمال مدينة
رَبِيد ومن أعمالها.

وبهْمَان - بكسر الباء الموحدة - وإد
وقريه في مركز «عِيَال صِيَاد» من مديرية

«نَهْم» وأعمال محافظة صنعاء. قال
الأكوع: فيها العنب البهْمَانِي البِيَاض

وهو غير جيد.

بُؤْبَان:

بضم فسكون. بلدة من أعمال
مديرية حُوْث، تقع بجوار مدينة

(خَيْوَان). كانت قد خُرِبَتْ ثم أُعيد

وبهْمَان: قرية في بني مَطَّر بمغارب
صنعاء. تقع أعلا منطقة بُقْلَان وفيها

غيول ومزارع، أمّا أعلاها فيقع جبل

إعمارها. وتسكنها اليوم فخائد من
العُصَيَّمات إحدى قبائل حاشيد، وهم:
ذو حُضَيْر، ذو مِسْرَح، الدُّقِيمات،
الخواقره.

بُور:

بفتح فسكون. بلدة في وادي
حضر موت تقع بالشرق الشمالي من
مدينة (سيئون) بمسافة ٢٠ كيلاً. وهي
بلده قديمه مدَّحها الشيخ محمد بن عبد
الله بامخرمه في الكثير من أشعاره،
فقد كانت تُعد من أمهات قرى السرير
«أو السلنيل». وفي كتابه (تاريخ
الشعراء الحضرميين) أشار السقاف إلى
أن بُور «كانت تُعرَف قديماً بمدينة
«ثور» مُسمّاه باسم ملكها ثور بن مرتع
الكندي. وفي عهد النبي حنظلة بن
صفوان كانت تُسمى «الرّس» باسم نهر
عظيم كانت على ضفافه. وهي مدينة
أصحاب الرّس ومدينة النبي حنظلة.
وهذا النهر قد دفنته الدهور بأتربتها
تاركة آثاره باقيه إلى اليوم وأحاله إلى
مسيل يُعرَف باسم «سِر» مقلوب
«رِس». وفي هذا النهر قام أصحاب
الرّس بقتل نبيهم حنظلة غرقاً. ومن
يُعرَف مدينة بُور وضواحيها فإنه يعرف
قبر سيدنا حنظله في شمالها». وكانت
ولاية بُور لآل باجمّال، ثم إنتزعتها
منهم آل بانجّار (الكنديون أو
المذحجيون على إختلاف الأقوال).

بُوبِح:

بفتح فسكون ففتح. عائله من أهل
(غَيْل باوزير) في شمال شرق مدينة
المُكلّأ بحضر موت. نذكر منهم: (١)
الفنان الغنائي عثمان جابر بوبح. (٢)
رجل الأعمال جابر بوبح الذي أمضى
أغلب سنوات عمره مقيماً في صنعاء.

بُوبِك:

حصن وبثر بالقرب من مديرية
«تريس» الواقعه على بُعد ثلاثة أميال
إلى الغرب من مدينة سيئون. وأصلها
(أبو بكر). نسبة إلى القبيلة المذكورة
أنفاً.

بُوحل:

(وادي بوحل). وادٍ بشمال مدينة
عَبَس، ويأتي من غرب جبل الشَّرَف
ومن أسلم ومستبأ، ثم يمر في بني
حسن التابع لعبس. وبه حمام ساخن.

بُوحه:

وادي في الجنوب الشرقي من مدينة

ولمّا جاءت سنة ٧٢٣ هـ هَجَمَ آل كثير

على بَوْر واستولوا عليها وقتلوا جماعة

من آل بَانَجَار. وبعدها صارت بَوْر

قاعدة مُلك آل كثير لفترة من الزمن.

ولمّا ضعف أمر آل كثير ببور وأشدت

الفوضوية فيها وفي أعمالها، سعى آل

بَوْر وآل باجِرى في إستقدام الحبيب

أحمد بن علوى العَيدروس وأقاموه

مُنَصَّباً على بَوْر، إلى أن مات سنة

١١٠٤ هـ، وخَلَفَهُ ابنه علوى، ثم ابنه

عبد الله بن علوى المتوفى ببَوْر سنة

١١٤٥ هـ. وأستمر توارث منصب بَوْر

بين أبناء آل العيدروس دون إنقطاع.

وكما أشرنا فإن أغلب سكان بَوْر هم:

آل باجَمَّال، آل بَانَجَّار، آل

العيدروس، آل كثير، آل الجَبْشِي، آل

باجِرى، وكذا آل خيله، آل باعبود، آل

باشِرَاجِيل، آل زَيْن، آل باخطيب، آل

باغانم (من الصَدَف)، آل باغشير

(بالغين). وهم غير آل باقشير أهل

العُجَز).

ويَوْر - أيضاً - قرية صغيرة في

ساحل حضرموت، تقع بالقرب من

منطقة (بُرُوم) ومن أعمالها، غربي

مدينة المُكَلَّا.

من أعمال محافظة لَحْج.

آل بَوْرَجِي:

عائلة من أهل مديرية اللُحِيَّة في

شمال الحُدَيْده ومن أعمالها. نذكر

منهم: (١) النائب حسن بن عبد

الرحمن بن عبد الله بورجي عضو

مجلس النواب - ١٩٩٧ م عضو لجنة

التعليم العالي والشباب بالمجلس. (٢)

عبد علي بورجي سكرتير رئيس

الجمهورية، وهو صحفي حاصل على

بكالوريوس من كلية الاعلام بجامعة

القاهرة - ١٩٨٣ م وقد عمل بعد

التخرج بإدارة التوجيه المعنوي للقوات

المسلحة، ثم كاتباً ومُعَلِّقاً سياسياً

بإذاعة صنعاء، وفي عام ١٩٨٥ م تعين

سكرتيراً صحفياً لرئيس الجمهورية،

وهو أيضاً نائب رئيس تحرير صحيفة

«سبتمبر» الأسبوعية. (٣) أخيه الدكتور

عبد الله علي بورجي القنصل العام

بمدينة دُبي في دولة الإمارات والمتوفي

سنة ١٤٢١ هـ.

آل البورى:

من أهالي قرية «المافود» مركز

مديرية (عَرماء) الواقعه بالجهة الشمالية

من محافظة شَبْوَه.

بوران:

من قُرَى قبيلة الشاعري في رَدْفَان

ذو بؤس:

نِسْبَةٌ إِلَى: بؤسان بن الحارث بن حرب بن عبد ود بن وادعه من همدان. وتسكنها اليوم بعض قبائل شاكر بن أرحب. وهي في وادٍ خصيب كثير الخيرات وخاصة أيام هطول الأمطار التي كانت تذهب إلى الحارث ورمال الجوف، لذلك أُقيم في المنطقة حاجز مائي يخدم أغلب قرى مديرية أرحب هو «سد المشام».

بؤسان:

وادٍ في مديرية مجز بالغرب الشمالي من صنعده. فيه قرى ومزارع لقبائل بني جماعه من حولان.

البؤضي:

جزيرة بالشمال الغربي من جزيرة كمران في البحر الأحمر. تقع على مقربة من جزيرة «عقبان الكبرى».

البؤطه:

من قرى القطيع في مديرية المراءوغه، بالشرق الشمالي من مدينة الحديده بمسافة ٣٠ كيلاً.

بؤغان:

بفتح فسكون. قريه من مديرية بني مظر في غربي مدينة صنعاء بمسافة ٣٠

بفتح فسكون الواو. جد جاهلي هو: ذو بؤس بن ذي سحر بن شرحبيل بن الحارث بن مالك بن سدد بن زرعه. وقد سُميت باسمه قرية (بيت بؤس) الواقعة في الأطراف الغربية لمدينة صنعاء بأسفل جبل عيبان. وهي منطقة مشهورة بآثارها القديمة. كما أن أرضها تنتج التين الشوكي والمشمش والجوز. وإليها يُنسب: أبو القاسم ابن سلامة الحوالمى الجيميري البؤسي ناظم البوسيه، وهي منظومة في الفقه تصل إلى ستة آلاف بيت شعري، وقد توفي بالقرن الثامن الهجري.

بؤسان:

بضم فسكون. من بلدان عنس الجيميري، عداها اليوم من مديرية الحدا في شمال دمار على بعد ٤٠ كيلاً. سُميت نِسْبَةً إِلَى: بؤسان بن شهران بن بيئون بن منياف بن شرحبيل ابن ينكف بن عبد شمس. وهي من المناطق الأثرية وفيها بعض قبائل العابسيه من الحدا.

(بؤسان) - بفتح فسكون - قريه في أرحب بشمال مدينة صنعاء، سُميت

البُون:

بفتح فسكون. قاع فسيح يمتد من جنوب مدينة عَمْرَان إلى شُوابِه، ومساحته لا تقل عن ٦٠ كيلومتراً في عرض ستة كيلومترات. وهو قِسْمَان: الجنوبي ويقال له (البُون الأعلا) وفيه من البُلْدَان: عَمْرَان، قَاعَه، قَارِن، دَعْوَان، قُهَال. وما كان شمالاً بشرق يُسمى (البون الأسفل)، ومن بُلْدَانِه: رَيْدَه، جَوْب، ذَيْفَان، حَمِدَه، غولة عجيب. ولا توجد أنهار لري حقول البُون، التي تُعَدُّ من أخصب قيعان اليمن. بل يعتمد الأهالي في زراعته على الأمطار. وتُزْرَع فيه محاصيل جيدة من الغلال والنباتات الأخرى وعلى الأخص العَبَب. وممن نُسِب إلى هذه المنطقة: خالد البُوني رئيس فرع تنظيم المؤتمر الشعبي العام بمديرية هَمْدَان - ١٩٩٩ م.

البُوَيْرِدَه:

غَيْل في أعلا وادي دَوْعِن بحضرموت، يقع جوار بلدة «قَيْدُون». قال مؤلف الشامل: غيل البويرده بضم الباء وفتح الواو وسكون الياء تصغير الباردة. والبارده صفة لمحدوف وهو العين أو الهِمَّة بكسر ففتح لبرودة

كيلاً. تحيط بها الجبال من جميع الجهات. ويسيل بالقرب منها «وادي العُوله» وهو دائم الجريان. كما توجد في أعلاها قلعه شاهقة قديمة البناء. وفيها يُقام سوق شعبي يتسوقه يوم الخميس أهل بني مَطَر والحَيْمَه وغيرها.

بوقه:

من قُرَى مديرية «بلاد الرُّوس» في جنوب صنعاء بمسافة ٣٠ كيلاً. تقع بجوار قرية «وَعْلَان» وقد وَرِدَ ذِكْرُهَا في حوادث سنة ١٣٠١ هـ حيث جَرَت فيها بعض الوقائع الحربية بين قبائل آنس التي كان على رأسها الشيخ علي المِقْدَاد وبين الجيش التركي المتواجد في اليمن.

البَوَكْرَه:

مركز إداري من مديرية الوَازِعِيَّه وأعمال محافظة تَعِز. من محلاته: الجُريب، القُميرِيَّه، وادي بُكَيْر، الحَقِّيَّه، الأَحْل، دار السلام.

بُولَان:

بضم فسكون. قبيله يمنية من عك، إستوطنت منذ أزمنة قديمة في نَجْد وفي جنوب العراق.

(بويش) وهي تبعد قليلاً عن الساحل وفيها عيون ماء جارية ومزارع تكثر فيها أشجار النخيل وأشجار فواكه أخرى يملكها سراة المكلا، ويُزرع الموز في هذه الجهة في حافة الحقول. ولا يزيد عمق الآبار التي تُروى منها الحقول هنا عن عشرين قدماً. وأعلى الساحل بين بويش والمكلا تقع بلدة (رُوكب). ومن ساكني بويش آل السومحي الذين ينتمون إلى قبيلة سَيَّان. وقد أصبحت بويش اليوم جزءاً من مدينة المُكلا بعد أن إمتد العمران الحديث إليها.

آل بُويق:

فرع من بيت المعشني، إحدى قبائل بني ضننه. تقع ديارهم بالقرب من (سنّا) في شرقي قبر النبي هُود. وهم أكثر إتصالاً بالمناهيل ويخضعون لرئاسة شيخهم.

بُويقي:

بضم ففتح فسكون. جبل صغير في الشرق الشمالي من حصن العُبر بحضرموت.

البَيّادح:

مركز إداري من مديرية الجَعْفَرِيه في

مائلها، ويُنسب إخراج هذا الغيل إلى الشيخ الكبير الشهير محمد بن عثمان العمودي. يخرج ماءه في جدول إلى جابيه أُعدت له تمتلئ في اليوم والليلة ست مرّات كلّما امتلأت فتحوها ويسمونها فتحه وكل فتحه مقسومه إلى أربعة وعشرين قيراطاً ويتبع كل قيراط قسماً من الطين والنخل وقد تداولته الأيدي. ونخله حَسَن يتغالون في ثمنه ويزرعون عليه البرّ والدُّخن وأنواع من الأفاويه كالشبرم والزموته والشّمّار والبصل وغير ذلك. وقد مُدّت ساقيه من غيل البويرده لجلب الماء إلى «قيدون» وذلك في عام ١٣١٢ هـ.

والبُويرده - أيضاً - غيل وقريه في وادي جُرْدَان من مديرية عَرَمَاء في محافظة سَبَوَه. فيها آل بُريك. وهي غير قرية (البارده) القريبه منها والتي فيها مساكن المشائخ آل عبد الحق.

البُويرقات:

قريه كبيرة بها عاصمة مركز «العُين» أحد المراكز الإدارية التابعه لمديرية دَوْعَن بحضرموت.

بُويش:

وإد مشهور في ساحل حضرموت، شرقي مدينة المُكلا. تقع بأسفله قرية

رَيْمَه وأعمال محافظة صَنْعَاء.

الْبَيْت:

قرية ومركز إداري من مديرية الحُشَا وأعمال محافظة تعز، بالشرق الشمالي من جبل مَآوِيَه.

آل البَيْتِي:

فرع من آل السَّقَاف الحَضَارِم من أحفاد الامام الحسين بن علي بن أبي طالب وجدهم الأعلأ هو أبو بكر بن إبراهيم بن عبد الرحمن السقاف. قال الشاطري: عُرفوا بذلك اللقب لسكناهم قرية «بيت مسلمه» في جنوب تريم. كما تحمل اللقب عائله أخرى من ولد محمد بن أحمد بن علي بن علوي بن علي بن أبي بكر بن عبد الله بن أحمد ابن عبد الرحمن بن علوي. وممن يحمل هذا اللقب نذكر منهم: الشاعر جعفر بن محمد باعلوي السَّقَاف الشهير بالبَيْتِي، توفي بالمدينة المنورة سنة ١١٨٢ هـ وله ديوان شعر. كما كان والده عالماً فاضلاً أقام بالحرمين الشريفين وله شعر. (٢) الشيخ عبد الله البَيْتِي، أحد زعماء الجالية اليمنية في تانزانيا. (٣) الكاتب الصحفي صلاح البَيْتِي المحرر بجريدة الأيام.

البِيَّاضِي:

قرية في وادي مَسَوْر من مديرية خَوْلَان العالية بمشارك صنعاء على بعد نحو ٤٣ كيلاً. تنتج أرضها الدُّرَه والشَّعِير والبُر وكذا الأعناب الكثيرة المشهورة. ومن ساكنيها آل الصلاحي. وكان جد آل الشَّامِي أهل مدينة جَحَّانَه قد سكن هذه القرية أول وصوله إلى خَوْلَان قادمًا من صَعْدَه.

والبِيَّاضِي: جل في دَرَى الأهنوم من مديرية شَهَارَه وأعمال محافظة حَجَّه. قال الأكوخ أنها تمتد إلى جبال حَرَاز.

والبِيَّاضِي: نَقِيلٌ في جبل الأَعْمَاس من مديرية السَّدَه وأعمال محافظة إب.

والبِيَّاضِي: من قُرَى هَمْدَان صنعاء في شمال وادي رَيْعَان.

بَيْتَان:

(وادي بيتان). وإِد في مديرية طَوْر الباحة بمغارب لَحْج. مساقطه من جبال الوَازِعِيَه وينساب ماؤه حوالى ميلين في أعلا نقطة لِقْتَاء وادي هرهر، وفيه قليل من أشجار النخيل والأراضي المزروعة.

حضر موت)، آل الكدادي، آل الفاطمي، آل الهبيلي، وغيرهم.

ويعتبر (وادي بئحان) من المناطق الزراعية الخصبة الغنية بالمياه التي تتدفق إليه من جبال البيضاء، ومن مشارف جبال الكور الشمالية التابعة للعوازل. كما أن المياه الجوفية توجد على عمق يتراوح بين خمسة وعشرين وخمسين قدماً. ومن مزروعات الوادي: البر والشعير والدخن والقات والتين والقطن والبصل والثوم، ومن أشجاره النخيل والسدره والأراك والخروع والنحور المعروف بالنيل. كما يعتني السكان بتربية النحل الذي يوجد بالعسل الطيب، إلى جانب تربية الحيوانات. ومما يُشار إليه أن بعثة أمريكية قامت في عام ١٩٥١ م بالتحقيق عن الآثار في «بئحان» وخاصة في خرائب مدينة «تمنع» حيث إستخرجت عدداً من التماثيل والنقوش المسندية وغيرها من اللقى الأثرية.

هذا وثمة مناطق أخرى تحمل ذات الاسم نفسه لكنها أقل شهرة، نذكر منها: (١) مدينة بيحان في الجوف وهي خاربه طمرت معالمها بالأثرية. (٢) بيحان الأعماس، وهي قرية في جنوب وادي مسور من بلاد حولان

بئح:

(ذو بئح). بطن من آل ذي قئقان بن شرحبيل بن أساس بن يغوث بن علقمة ذي جدن. يُنسب إليهم حصن (بئح) المطل على مدينة مناخه من الجهة الشمالية، وكذا قرية (بئح) بمنطقة إرياب في جنوبي مدينة يريم ومن أعمالها.

بئحان:

بفتح فسكون ففتح. وادٍ مشهور في قاع فسيح يمتد من شمال البيضاء إلى أطراف رملة السبعيتين. يُشكّل في أعماله مديرية من مديريات محافظة شبوه وعاصمتها مدينة (العليا) التي كان يُقال لها (بئحان القصاب). وتضم المديرية عدداً من المناطق الأثرية الهامة التي تنتشر في وادي عسيلان ووادي عين ووادي مبلقه ومن هذه المناطق: جبل زيدان، هجر بن حميد، هجر كحلان، خرائب مدينة تمنع التي كانت عاصمةً لدولة قَبان القديمه.

كما تضم (مديرية بئحان) الفئات والقبائل التالية: آل بلحارث، المصعبيين، أهل نعيم (نعيمي)، أهل العريف، آل الحميدي، المَحَاضِير (آل المحضار الذين قَدِموا إليها من

يَريِم وأعمال محافظة إبّ. قال
السيّاعي أن بها حصن أثري قديم وغير
ذلك من الخرائب والآثار القديمة.

آل البَيْدَجِي:

عائلته أصلها من آل عِزْوِي، من
ظَفَّار داود في مدينة (ذي بَيْن) بالشرق
من مدينة حَمِر.

آل بَيْدَر:

من قبائل بني الحَارِث في شمال
صنعاء. نذكر منهم: العميد حمود بن
محمد بَيْدَر، وهو أحد أعضاء تنظيم
الضباط الأحرار، التنظيم الذي قاد
ثورة سبتمبر ١٩٦٢ م. ويتولّى حالياً
رئاسة جمعية مناضلي الثورة. كما كان
أخيه الملازم أحمد بَيْدَر من أوائل
شهداء الثورة.

آل بَيْرِق:

بفتح فسكون ففتح. عائلة من أهل
مدينة صنعاء. من معاصريهم المهندس
محمد بن أحمد بَيْرِق.

البَيْرِك:

منطقة بوادي بالول، مركز الجُمعة
من مديرية المَحَا وأعمال محافظة تَعِز.

العاليه. (٣) جبل بيحان، في غربي
تُرْبَة دُبَحَان بالحُجْرِيّه. (٤) بيحان
الدولة، وهي مدينة مرتبطة بوادي
بيحان إلا أنها تُشكل في أعمالها مركزاً
إدارياً من مديرية مَسَوْرَة وأعمال
محافظة البيضاء. (٥) ذو بيحان، قرية
في مركز السواد من مديرية العَشمَة
وأعمال محافظة عَمْرَان. (٦) بيحان،
قرية في جبل صُورَان آنس في شمال
غرب دَمَار. (٧) بيحان، من قُرى
الجِدعان في الحَيمة الداخلية بمغارب
صنعاء. (٨) بيحان، قرية في جبل
لَبْعوس في يَافِع.

البَيْدَاء:

منطقة جنوب مدينة صنعاء القديمة،
مما يُسمى اليوم (الصَافِيه). وقد شملها
العمران ودخلت فيما يُسمى صنعاء.

بَيْدَحِه:

مركز إداري من مديرية مَقْبَنَة وأعمال
محافظة تَعِز. سُمِّي بأسم قرية هناك
تحمل نفس الاسم.

وبَيْدَحِه - أيضاً - من قُرى الرُّوْتَه في
مديرية شَرَعَب بالشمال الغربي من
تَعِز.

وبَيْدَحِه: قرية في إرِيَاب من مديرية

تبعد عن مدينة تعز بحوالي ٩٧ كيلاً نحو الغرب.

البيشي:

من قبائل الشاعر في الضاليع. يعيشون بأعلا وادي حردبه وفي قرية الخريبه. وقد كان منهم محمد بن أحمد البيشي وهو من زعماء الجبهة القومية التي تسلّمت السلطة في عدن عقب خروج الانجليز.

البيضاء:

إسم مشترك بين عدد من المناطق لعل أشهرها مدينة البيضاء (عاصمة محافظة البيضاء). وهي مدينة تاريخية تعود إلى عهد القليل الحميري شمّر جناح قائد جيوش أسعد الكامل والذي سكن البيضاء وله فيها حصن ما زالت معالمه ظاهرة حتى اليوم. وقد تحدّث عن المدينة وتاريخها واحد من أبنائها هو فضيلة الشيخ العلامه حسين بن محمد الهدّار فقال: تقع مدينة البيضاء في وادٍ منخفض من الأرض، وهي مُحاطة بجبالٍ من الجهات الأربع، فمن الشرق يحدها جبل «الفريد» ومن الغرب جبل «حربي» ومن الشمال جبل «القَلْعَة» ومن الجنوب جبل «العظيميه». ويشق المدينة نهرٌ من أعلى جبل «الصّيق»

وُسُمّي نهر الفريد، غير أنه مع قلة الأمطار قد شحّ فلم يبق له أثرٌ. كما كان لمدينة البيضاء سُورٌ يحيط بها لا زالت آثاره باقيةً إلى عام ١٣٠٠ هـ تقريباً، وكان لها بابان رئيسيان: باب حصن «العَبَسِيّ» من جهة الغرب، وباب «المنقَع» من جهة الشرق. ويتوسط المدينة حصن شامخ مرتفع على صخره بيضاء خلافاً لكثير من الجبال المجاورة له، ويُقال أن تسمية المدينة جاء نسبةً إلى ذلك الجبل الأبيض. ويُقال أن مؤسس هذه القلعه هو شمّر ذا الجناح الأكبر ابن العطاف بن المُنتاب بن عمر بن علاّق، وهو قائد الملك أسعد الكامل تُبّع، على أن الهمداني يُفيد في كتابه «الأكليل» بأن البيضاء من حصون الملك شمّر تاران، وبذلك يُعلم بأن البيضاء ضاربةٌ بجذورها في أعماق التاريخ التليد. أمّا ظهورها على مسرح الحياة فلم نعرش إلاّ على نزرٍ يسير من أخبارها بدايةً من القرن الثامن الهجري تقريباً، ويفيد المؤرخ محمد بن علي الأكوّع أنها لم تظهر على مسرح الحياة إلاّ بعد إنتهاء مدينة (حصي) التاريخية، وأنها حَلَّتْ مدينة البيضاء محلّها، أمّا عن بناء السور والحصون وترميمها فلم نطلع على ذكر لذلك ولا أثر، غير أن آخر من رَمَم تلك البيوت والسُور هو

عشر مديرية هي: ناطع، مسوره (وفيها آل الرصاص)، مَرخه (وهي إمتداد لوادى مَرخه النافذ إلى جهة بَيحان)، السُوَادِيَّه، رَدَاع (ومن معالمها: المدرسة العامريه التي بُيئت أيام الدولة الطاهريه في عام ٨٩٤ هـ. كما توجد فيها قلعة شمّر يهرعش)، جُبْن، نَعْمَان، الصَّوْمَعه (وفيها آل عِرْزَان، مديرية البيضاء، الرّاهِر (وفيها آل حُمَيْقَان)، ذي نَاعِم (وفيها آل عمر)، الطَّفَّه (وفيها آل هياش).

وتجدر الاشارة إلى أن هناك الكثير من القادة ورجال الفقه والقضاء والأدب، ينتسبون إلى البيضاء، نذكر منهم: (١) الفقيه الشاعر أحمد بن محمد بن أحمد البيضاني. ولد في مدينة جُبْن ثم أقام في مدينة جِبْلَه مُدْرَساً ومُفتياً بها وكانت وفاته سنة ٨٣١ للهجرة. (٢) الدكتور عبد الرحمن المُرادِي البِيضَانِي، وهو سياسي معروف، تولّى عقب قيام الثورة مسؤولية نائب رئيس الجمهورية ورئيساً للوزراء. (٣) القاص المبدع صالح بن علي البيضاني، له مجموعة قصصية صدرت عام ١٤٢١ هـ وحملت عنوان «أحلام ما قبل الطماطم».

والبِيضاء - أيضاً - مدينة أثرية في

الأمير عبد الله بن أحمد الوزير عند دخوله إلى مدينة البيضاء سنة ١٣٤٢ هـ. وتُعتَبَر البيضاء من المناطق الزراعية ذات الأودية الخصبه في اليمن، وقد تغنى بجودة أراضيها كثير من الشعراء منذ فترة قديمه، وأهم حاصلاتها الذرة البيضاء المعروفة بجودتها، وكذا البُر والشعير والعدس، كما أن ثمارها من أجود أنواع الثمار، ومن أهم حاصلاتها الذرة البيضاء المعروفة بجودتها، وكذا البُر والشعير والعدس، كما أن ثمارها من أجود أنواع الثمار، ومن أهم حاصلاتها التين والفرسك والرمان والعنب والليمون والتفاح. كما كانت البيضاء في فترة إزدهار الدول القديمة مركزاً تتوافد إليها القوافل، لكونها همزة وصل بين كثير من المناطق اليمنية، وفي فترة إزدهار دولة سبأ نرى أن البيضاء مركزاً لمرور القوافل من عدن الميناء الرئيسي للدولة السبئية. ويفيد المؤرخ محمد بن عبد القادر بافقيه في كتابه «تاريخ اليمن القديم» بأن الطريق من ميناء عدن إلى مأرب هي الطريق المعروفة اليوم، وقد أفاد بأن القوافل في الماضي تنتقل من عدن وتتجه نحو أبين ولؤدر، ثم تنتقل إلى البيضاء ومنها تحتل الطريق إلى وادي بَيحان.

وتتكون (محافظة البيضاء) من إثني

منطقة الحَزْم بالجَوْف. تقع على مقربة من خرائب مدينة هَرِم وخرائب كَمْنَا والسَّوْدَاء. وقد كانت تُعرَف قديماً

باسم (نَشَق). قال الأستاذ زيد عِنان: بناها أبيدع إل بن بَتع وكتَب لإسمها وإسم بانيتها على كل برج من أبراج المدينة. وهي أجَل آثار الجوف القائمة فسورها قائم لكه كأن البناء فُرع منه منذ قليل، وفي هذا السُور ٦٠ برجاً مستطيلة بارزة من أصل السُور، والفرق بين كل برج وآخر ٣١ متراً وارتفاع السور نحو أربعة أمتار، وقد تراكت خارجه الرمال، ولم يُهدَم من السور إلا ستة أبرج فقط. وداخل المدينة أطلال قصور ومعابد عظيمة وأحجارها الفخمة متراكمة حول القصور والمعابد، وفي كل برج حَجَر مكتوب بالخط المُسنَد. وفي داخل المدينة أنقاض قصر عظيم فيه أعمدة ضخمة يبلغ إرتفاع الواحدة خمسة أذرع مغمورة في التراب، وفي إحدى هذه الأعمدة نقوش حميرية. وقد بقي في وسط المدينة بناء في غاية الدقة لعله مَعْبَد (كما في مدينة معين) مسقوف بالأعمدة الكبيرة. وخارج مدينة

رَدَاع في منطقة صباح. وهي قرية القاضي عامر بن محمد الذماري ثم الصباحي.

والبَيْضَاء: من غياض وادي عَبْر، الواقع في الغرب الجنوبي من منطقة بُروم في ساحل حضرموت.

والبَيْضَاء: جبل بالقرب من بلدة مَرَيمة في حضرموت.

والبَيْضَاء: قرية في جبل عَيَّان، جنوبي مدينة حَجَّه.

والبَيْضَاء: قرية في حَيْس بتهامه.

والبَيْضَاء: قرية في منطقة المضاربه من مديرية «طُور الباحه» وأعمال محافظة لَحْج.

والدَّار البَيْضَاء: قرية في بلاد الرُّوس، جنوبي مدينة صنعاء، على مقربة من بَلْدَة عَافِش.

والدَّار البَيْضَاء - أيضاً - خرائب في مدينة مأرب. بها آثار ونقوش قديمه.

والدَّار البَيْضَاء: من آثار مدينة إب. وهو قصر ضخم قد تهدم أكثره سُمى باسم: البيضاء بنت شمر يرعش.

البَيْضَان:

قبيله من سَحَار صعده. يسكنون قفارة حَوْلَان ابن عامر.

والبَيْضَاء: قرية من ملحقات مدينة وتكاد تغطيها.

آل البيّض:

المذكورة في الجزء الجنوبي من خولان في حدودها مع الحدا. وفيها آثار وحصن قديم وبعض المغارات الحميرية.

والبيّضي: من قُرى الحَبِيئَيْن بجبل رَدْقَان.

والبيّضي: قرية في منطقة «طُور الباحة»، غربي وادي كُحج.

البَيْطُح:

قرية من مركز (وَكِيّه) في مديرية (المَغْرَبه) وأعمال محافظة كُحج. أعلاها حصن أثري قديم.

بَيْلِقَان:

قرية في البَطْنه من مديرية العَشّه وأعمال محافظة عَمْرَان.

البَيْل:

بفتح فسكون. عائله من أهل مدينة صنعاء.

آل البَيْلِي:

بفتح فسكون فكسر اللام. عائله معروفة في منطقة البُونِيّه بمدينة صَنْعَاء. منهم الدكتور صيدلي المرحوم حَمَادِي

بكسر الباء الموحدة. عائلة حضرمية سُمّيت نسبةً إلى أحمد البيّض بن عبد الرحمن بن حسين بن علي بن محمد بن أحمد بن الفقيه المقدم، من أحفاد الحسين بن علي بن أبي طالب. قال الشاطري: وإنما لُقّب بالبيّض لأنه كان مواظباً على صيام الأيام البيّض وهي الثالث عشر والرابع عشر والخامس عشر من الشهر القمري الهجري التي ندب الشرع صيامها بصورة مؤكدة. إتباعاً للرسول صلى الله عليه وسلم. ومن هذا البيت: العلامة والصوفي الكبير عبد الرحمن بن أحمد البيّض المتوفي بمدينة الشُّحر سنة ١٠٠١ هـ. كما أن منهم الرئيس على سالم البيّض نائب رئيس الجمهورية بعد قيام الوحدة.

آل البيّضي:

من قبائل خَوْلَان العالیه. يُنسَبون إلى قرية (بِيّض) الواقعه في منطقة «اليمانية العليا» من مديرية خَوْلَان بمحافظة صنعاء. منهم الشاعر الشعبي علي بن عبده بن أحمد البيّضي. له ديوان شِعْر، وله إسهام في حل القضايا القبلية في المنطقة. وتقع قرية (بِيّض)

وبينون مُنْهَمَة بالحديد
ملازبها الساجُ والعَرُغْرُ
وشهران قصرُ بناه الذي
بناه ببينون قد يُشهرُ

وكان قصر بينون على رأس جبل
مستطيل بأرتفاع يقرب من ٥٠ متراً عن
الوديان المجاورة، وطريقه محفورة في
نفس الجبل (الذي يقع بين جبلين).
وتتخلل الثلاثة الجبال مزارع كثيرة
كانت تُسقى من نهر يُعرفُ بغيل
(نَمَارِه) في سفح الجبل الشمالي من
القصر. وقد سُيِّدَت على بقايا القصر
والحصن قرية (النَّصْلَه) الحديثة البناء،
حيث أستخدم الأهالي الأحجار الأثرية
في تشييد دورهم. وفي شرق بينون
يقوم جبل (النَّقُوب) الذي يفصل بينهما
وادي النَّصْلَه بمسافة لا تتجاوز ٢٠٠
متراً. وأسفل الجبل المذكور نَقْرُ منقور
طوله ٨٥ متراً وعرضه ٣,٣٥ م
وإرتفاعه نحو ٦ أمتار. الغرض من
اقتطاعه - في الغالب - لجلب مياه
السيول من وادي أسعد (شرقي جبل
النقوب) إلى وادي النصله (في الغرب
منه). يتقدم الفتحة الشرقية للنق ممر
طوله ٣٠ م وعرضه ٢,٩٠ م، حيث
نُقِر في كتف الجبل بارتفاع نحو ٢٥
م. وتعلو واجهة الفتحة سطران كبيران
من النقوش المكتوبة بالخط المُسَنَد؛

البَيْلِي. كما أن منهم العقيد ركن عبد
العزیز منصور البيلي - مدير مرور
محافظة صنعاء - ١٩٩٩ م.

بَيْفَه:

بفتح فسكون ففتح. وطن بالشرق
الشمالي من حَجَّه. يُنْسَب إلى بَيْفَه بن ذي
نصبان بن ذي ثابت بن زياد بن حسان بن
قيس بن معاوية بن جُشَم بن عبد شمس.
قال القاضي محمد علي الأكوح: هو
وطن موبوء لكثرة المياه الجارية والراكدة
فيه وإنجاسها ووقوعه في أرض موطأه،
وفيه يُزْرَع الرُّز، وفيه أموال عظيمة
وصافية للدولة - أنظر الاكليل ٣٨١/٢
وصفة الجزيرة ص ٢٢٣.

بَيْنُون:

مدينة أثرية قديمة في منطقة ثَوْبَان
من مديرية الحَدَا وأعمال محافظة
ذمار. تقع في شرقي بلدة زَرَّاجِه، وهي
مدينة خاربه أُسميت باسم بَيْنُون بن
مُنياف بن شرحبيل بن ينكف بن عبد
شمس بن وايل بن العَوْتُ بن حيدان بن
قَطِن بن عُرَيْب بن زُهَيْر بن أَيْمَن بن
الهُمَيْسَع بن حَمِير الأكبر. ومن أبرز
معالم بينون الأثرية: قصر (شهران)
الذي أشار إليه الملك الحميري بُبَّع في
قوله:

منقوره بعمق أكثر من ١ سم، وقد شوه أغلبها. وفي أعلا جانبي الفتحة نفسها إلى الداخل ستة سطور منقوره في الجانب الأيمن تقابلها نقوش مماثلة في الجهة الأخرى غير واضحة ومشوهة. وبعد التوغل لمسافة ٥١ م من الفتحة الشرقية ينحرف النفق نحو اليمين لمسافة ٤ م ثم يستقيم بعد ذلك لمسافة ٢٩ م وارتفاعه نحو ٢٥ م. وتلاحظ في وادي النّضله صفوف مرصوفه من أحجار غير مهندمة قد تُشكّل حواجز وسدود مائية صغيرة تتجه نحو الفتحة الغربية للنفق. وقد ساق الهمداني في كتابه «الأكليل الكثير

من الأشعار التي قيلت في (بينون) وأفاض في وصف المكان ومعالمه الأثرية. ويرجّح المؤرخون أن تاريخ تهدم مدينة (بينون) يرجع إلى القرن السادس الهجري، وهي فترة الغزو الحَبَشِي لليمن الذي عمل على تخريب وإحراق عدد من المدن اليمنية القديمة.

وبينون - أيضاً - بلده خاربه في الشَّعَاذِرِه، بالجنوب الغربي من مدينة حَجَّه. خَرَجَ منها علماء فقه ودين ذكرهم ابن سمره والجندى والملك الأفضل.

(آل التَّاج) ومنهم في عصرنا الشيخ صالح بن عايض التَّاج.

وآل تاج الدِّين - من الحَمُرَات .
يسكنون كُحْلَانَ عَقَّارَ فِي بِلَادِ حَجَّه .
وهم ذُرِّيَّةُ تاج الدين محمد بن أحمد بن يحيى بن حمزه شقيق الإمام عبد الله بن حمزه، وإليه تُنسَبُ المنطقة فيقال لها (كُحْلَانَ تاج الدِّين).

وآل تاج الدين: عائلته في بلدة رُغَافَه بصعده ينحدرون من سُلَّالَةِ الْعَالَمِ الْكَبِيرِ تاج الدِّين أحمد بن محمد بن أحمد بن يحيى بن يحيى المنتهى نسبه إلى الإمام الهادي يحيى بن الحسين، والمتوفي سنة ٦٤٤ هـ. وهو والد العلامة إبراهيم بن تاج الدِّين المتوفي سنة ٦٨٣ هـ بمدينة تَعِز.

وآل تاج الدين: من أعيان منطقة خَاوُ فِي بِلَادِ يَرِيم. خرج منهم عدد من علماء الشريعة ورجال القضاء.

تَارَان:

جبل شاهق بالقرب من عَقَبَةِ ثِرَه فِي مَدِينَةِ دَثِينَه مِنْ أَعْمَالِ مَحَافِظَةِ أَيْبِن. لعله سُمِّيَ نِسْبَةً إِلَى الْقَيْلِ الْجَمِيرِيِّ شَمْر تاران، ويقال له: شمر بن ينعم بن شراحيل. وهو مؤسس مدينة حَصِي الأثرية القريبة من مدينة البيضاء.

ت

آل تايه:

من أهل وادي الشُّحْر بحضرموت. منهم الفقيه الشيخ سليمان بن عبود بن تايه وزير أمير الشُّحْر بِالْقَرْنِ الْتَاسِعِ الْهَجْرِي: محمد بن سعيد أبي دجانة الكِنْدِي.

آل التَّابِعِي:

فخذ من قبائل الْعَوْذَلِي (أهل عَوْذَلَه)، منازلهم في منطقة مُكَيَّرَاس مِنْ مَدِينَةِ لَوْدَرِ وَأَعْمَالِ مَحَافِظَةِ أَيْبِن.

التَّاج:

حصن في جبل بني جَبْر مِنْ مَدِينَةِ خَوْلَانَ وَأَعْمَالِ مَحَافِظَةِ صَنْعَاء. يطل على سد شابم.

وبيت التَّاج: قرية في مركز بَاحِش مِنْ مَدِينَةِ مَلْحَانَ وَأَعْمَالِ مَحَافِظَةِ الْمَحْوِيَت. إليها يُنسَبُ مشائخ الأَهْجِرِ

تَارِبِه:

وصل إليه ليلتهم أراضيهم الزراعيه .
وينتهي هذا القاع عند قرية المَحْفَد
ومنطقة عَصْر من الناحية الغربية، كما
أنه ينتهي من الناحية الجنوبية إلى حافة
جبل في مُنَحْدَر بطول ٧٠٠ متر تقريباً
حيث تقع في أسفله قرية حَجَل.

مدينة في نواحي مدينة سَيْتُون بوادي
حَضْرَموت. تقع يمين الذهاب من
سَيْتُون والحَسِيْسَه في الطريق إلى تِرِيم،
وبجوار ثغر وادي غَنِيْمه الذي يصب
في نقطة مسيال وادي سِرْ غرب بلدة
العُرْف.

تَالِيَه:

حصن خارب في منطقة بني عَيْسَى،
من جبل دُخْر المعروف اليوم بجبل
حَبَس في غربي تَعِز ومن أعمالها . وهو
في الشمال الشرقي من مدينة (يَفْرُس)
وفيه نقوش مُسْتَدِيه تؤكد ارتباطه
بالحِقْبَه السبئيه كما أشتهر في الحقبه
الصُلَيْحِيَه، إلا أنه اليوم خرائب
وأطلال.

آل تَارِه:

من قبائل المِصْعَبِيَّين في محافظة
شَبْوَه.

التَّالِب:

قرية كبيره في وادي زُبَيْد من مديرية
عَنْس وأعمال محافظة دَمَار. تقع على
مقره من بلدة (نماره).

وتَالِيَه - أيضاً - قرية في مركز بني
مِسَلَم من مديرية القَفْر وأعمال محافظة
إب.

والتَّالِب - أيضاً - من قُرَى جبل
مُرَاد في مديرية رَحْبَه بمحافظة مَآرِب.
تقع بجوار حصن رِيَام.

وتَالِيَه: من قُرَى بني مُقاتل في جبل
مَنَآخه وأعمال محافظة صنعاء.

والتَّالِب: قاع فسيح بالقرب من قرية
حَجَل - بفتح فكسر - الواقعه في
مغارب مدينة صنعاء الجنوبية. وهو قاع
تنحدر منه مياه «غَيْل الكظامه». وكان
يشتهر هذا القاع بزراعة القمح
وبإنتاجيته العاليه من هذا المحصول إلا
أن التوسع العمراني لمدينة صنعاء قد

وتَالِيَه: قرية في اليمانيَّة العليا من
مديرية حَوْلَانَ العاليه، بالشرق الجنوبي
من مدينة صنعاء.

وتَالِيَه: قرية في منطقة جَنْب من
مديرية بني مَطْر وأعمال محافظة
صنعاء.

يشمل مجموعة قُرى منها: الزريعي،
المِرْحَام، العَرَش، الجِريه، الشَّرَف،
وغيرها.

التَّالِق:

قرية في بلاد بني سُويد من مديرية
مَجَز وأعمال محافظة صَعْدَه. تسكنها
فخاخذ من قبائل بني جُماعة من خَوْلَان
صَعْدَه.

ذو التَّام:

فخيزه من ذو عِنَاش إحدى قبائل
العُصَيَّمَات من حَاشِد. ديارهم بالقرب
من مدينة حُوْث. ومنهم فرع يسكن
ضمن قبائل بني جَلِيله الحاشديه في
مديرية المَعْرَبه من محافظة حَجَّه.

وآل التَّام: من قبائل الشولان إحدى
قبائل ذو حُسَيْن بن عَيَّلان، من بَكِيل.
يسكنون مديرية «بَرَط العِنَان» التي
صُمَّت إلى محافظة الجَوف وكانت
سابقاً من أعمال محافظة صنعاء.

وبنو التَّام: من قبائل بني شَدَّاد في
خَوْلَان العاليه بمشارك مدينة صَنْعَاء.
يسكنون قرية النجيدي.

وعَيَّل التَّام: وادٍ وبلده في جبل
السَّود بالشمال الغربي من مدينة
عَمْرَان.

وتَالِيه: قرية في جبل رَازِح بِصَعْدَه،
جوار منطقة العَوْر.

وتَالِيه: موضع في بني دَهْمَان من
مديرية حُفَاش وأعمال محافظة
المَحْوِيَت.

وتَالِيه: من قُرى منطقة القَّاره
بمديرية رُصْد في محافظة أَيْين.

التَّالِبِي:

قرية في منطقة بني بِحْر - بكسر
فسكون - من مديرية عُنْته وأعمال
محافظة دَمَار، في الغرب منها.

والتَّالِبِي - أيضاً - قرية في وادي
رُبَيْد من مديرية عُنْته بجنوب مدينة
دَمَار ومن أعمالها. تقع بالقرب من
قرية الشَّلَاله، وفيها مساجد بعضها
أشرف على بنائها العلامه مطهر بن
يحيى الوشلي لما تولَّى الاشراف على
الأوقاف هناك، وقد كانت وفاته سنة
١٣٩٥ هـ.

والتَّالِبِي: موضع في جبل قُرْعُد
أعلا المُدَيِّخِرَه جنوباً، فيه شجر التَّالِب
المعروف المشهور والمذكور في كتب
اللغة.

التَّالِقَه:

مركز إداري من مديرية بلاد الطَّعَام
في رَيْمَه من أعمال محافظة صنعاء.

حضر موت. ذكره مؤلف كتاب «الشامل».

تُبَاشِع:

من قُرَى مركز الأمْجُود بمديرية «شَرْعَب السَّلَام» في شمال غرب مدينة تَعز. وهي تباشع عليا وتباشع سُفلى. وتُبَاشِع - أيضاً - قرية لقبيلة مَرَّان ولد يحيى من حَوْلَان صَعْدَه. عِدَادُهَا من مديرية حَيْدَان.

والتُبَاشِع: قرية في قاع السُّحول من مديرية المَحَادِر وأعمال محافظة إب. تقع بجوار قرية الجَبَّانَه.

وعُبر تُبَاشِع: موضع في منطقة «كِرَش» من مديرية بُبْن وأعمال محافظة لَحْج.

تُبَاشِعَه:

بضم ففتح. قرية في شرقي مدينة تَعز بجوار منطقة صَالَه. سُمِّيَ بِاسْمِهَا مركز إداري يتبع في أعماله مديرية «صَبِر المَوَادِم»، ويشمل: وادي النَقِيل ووادي الجيرات ووادي أَبْعَر.

التَّبَاعِيُون:

من قبائل حِمَيْر. ذكرهم الهمداني وأشاد بهم وكان منهم علماء وفقهاء وزعماء أمثال: الحسين التَّبْعِي أحد

وسَيْلَةَ السَّام: وادٍ في ضِلَاع الأعماس من مديرية الحَدَا وأعمال محافظة دَمَار.

وبيت التَّام: من قُرَى جبل الدَّار في عُنس من أعمال محافظة دَمَار.

التَّانِبُول:

فخذ من قبائل الحُموم. يسكنون غربي الشَّحر بحضر موت.

تَبَاب:

بفتحات. وادٍ في شمال مدينة القَنَاص بتهامه. مساقطه من شمال جبال مِلْحَان، ومن جبال الظَّاهر وجبال الطَّرَف من حَبَّت المَحْوِيَت. وَيَسْقَى أرض القَنَاص الواقعة في شمال الرِّيدِيَه.

التَّبَابِعَه:

جَمْع تَبَع وهو لقب لملوك حِمَيْر. وكان لا يقال للواحد منهم (تَبَع) إلا إذا حَكَم سبأ وحِمَيْر وحضر موت. أي لكثرة أتباعه، أنظر: التباعيون.

تَبَاح:

بفتح التاء. جبل شمالي عَقَبَه حُوَيْرَه في منطقة غَيْل بَاوَزِير بساحل

ساخنه وحراره جداً يقصدها الناس للاستشفاء. وفي هذه القرية كان مولد العلامة الكبير سالم بن مبارك بن سالم الكلالي في أول القرن الرابع عشر الهجري.

تَبْن:

بضم ففتح فسكون. وادٍ مشهور يُسَكَّل الجزء الشمالي من وادي (لَحْج). تتجمع إليه مياه الأمطار النازلة إليه من جبال بَعْدَان وإبّ وذَمَار، وكذا من جبال الضَّالِح. ويبتدئ الوادي من منطقة إتحداه مع وادي (وَرَزَان) في شمال جبال (المِسْمِير)، ثم يسير لينفرع إلى فرعين تحت قرية (الزَّائِدَة) الواقع شمال (الحُوَظَة) عاصمة لَحْج. وَيَسْقِي أراضي لَحْج الخصبه قبل أن يصب في بَحْر عَدَن بالقرب من الحُسُوَة. أما أهم العَلَات الزراعية التي ينتجها فهي الثُمور وبعض الحبوب والقطن والليمون وجُوز الهند والمانجو والفول وكثير من أنواع الخُضَر. وَيَشْمَل وادي تَبْن مجموعة من القُرَى التي تُشكّل وحدة إدارية من أعمال محافظة لَحْج، تضم ثلاثة مراكز إدارية هي: الحُوَظَة، كَرِش، المِسْمِير. ومن أهم الأماكن فيها: العَنَد، الزَّائِدَة، الحُوَظَة، الحَبِيل، المنصوره، كُود

أنصار السيده أروى في قتالها مع سعيد الأحول النجاشي، وأمثال السلطان ناجي التَّبَعِي الذي يُنسب إليه السُّحول فيقال (سُحول ابن نَاجِي). أما أبرز علمائهم فنذكر الفقيه الشهير موسى بن يوسف التَّبَاعِي الذي يقال أنه هو الذي أدخل مذهب مَالِك إلى اليمن ونشره، وله مؤلفات منها «الهدايه في أصول الدين» وله «كسر مقالة الملحدين». وقد كانت وفاته سنة ٦١٨ هـ، ومن ذريته فقهاء الكَوْنَعَة في وُصَاب. كما أن منهم العلامة عمرو بن علي التَّبَاعِي، وقد عاش في تهامه مُدْرَساً وموجِهاً حتى وفاته سنة ٦٦٥ هـ. ومن فروع التَّبَاعِيُون اليوم: آل الحِمَيْرِي في منطقة السُّرف بالمَحَادِر وكذا الموجودين في جبل بَعْدَان، ومنهم آل الغَيْثِي وآل المُقْرِي وآل الحَطِيب في وُصَاب.

تَبَالِه:

بفتحات. قرية تبعد عن مدينة الشُّحر إلى جهة الشمال منها بحوالي سبة كيلومترات تقريباً. بها عدد من عيون الماء التي تقوم عليها زراعة جوز الهند والنخيل والتبغ. ومنها مُدَّت أنابيب إلى مدينة الشُّحر لتزويدها بماء الشُّرب العَذْب. كما أن بها ينابيع ماء

آل تَبْيَاع:

فخذ من العَوَامِر إحدى قبائل الشَّنَافِر. يسكنون تَارِيه ومَشَطَه ولهم بادية بنجد العوامر الواقع شرقي وادي حضرموت.

تَبْيَقُول:

قرية في وادي العُيَيْن من مديرية دوعن وأعمال محافظة حضرموت. وهي من مساكن (آل يَمَانِي) الشَّنَافِر. قال مؤلف «إدام القوت»: منهم الشيخ سالم بن محمد اليماني كان على ثروة كبيرة وله عقارات في جَاوَا وسنغافورا ومصر وتوفى بعد سنة ١٣٣٠ هـ ثم ولده الشيخ على بن سالم بن يمانى أقام في الحجاز والمدينة وكانت له مشاركة في بعض الفنون العلمية.

تُبَيْن:

بضم ففتح فسكون. وادٍ وبلده في الشرق الشمالي من رَدَاع. وهما من مساكن قبائل قَيْفَه آل مَخْن. ومن محلات الوادي: تَرِيَاْف، الظَّاهِرِي، الضَّبُّ، الحَاضِيْنَه، غِيل أم شريه.

تَجْر:

قرية في مركز جُعَار من مديرية خَنْفَر وأعمال محافظة أبين.

العَبَادِل، الكِدَام، الشَّقَعَه، بئر نَاصِر، الوَهَط، صَبِر، الأَفْيُوش، الثَّغَلْب، دار المَنَاصِرَه، جَوْل مَدْرَم، عَقَّان، مِكَيْدِيم، الدِرِيَجَه، كَرِش، نَجْد الهَرَانِي، ثَوْبَه، العُرْقُوب، جبل الأَحْنَاش.

تَبَّة:

بفتح فتشديد الباء. قرية في مركز الأملاك من مديرية الشُّعِر وأعمال محافظة إب. أقيم فيها - حديثاً - مركز علمي ينقطع فيه طلاب العلم لدراسة الأمور الشرعية هو «رباط تَبَّة». ومن محلات القرية: شُعْب الديك، مَسَوْرَه، بيت الجمال.

تُبَيْشَعَه:

بضم ففتح. قرية كبيرة في بلاد البَواْفِي من «جبل ذَخِر» الذي يُسمى اليوم «جَبَل حَبْشِي» من أعمال محافظة تَعِز. فيها مسجد جامع يقال له «الجَبَانَه» ومن محلاتها: عَيْل، القرية العليا، دَار النَجْد، السبيل، القحفه، أَكَمَة الثُّوب، الوادي.

تَبْيُوت:

حصن في صحراء تَمُود بالشرق الشمالي من وادي حضرموت.

التَّجْرَه:

وادي قَصِيْب من مُرَاد في مَأْرَب. له
ذِكْر في أشعار العرب.

من وديان جبل مُرَاد ويصُْب في
مَأْرَب.

تُحْمَد:

قرية في منطقة بني أيوب من مديرية
عُتْمَة وأعمال محافظة دَمَار.

بَنُو تُجَيْب:

بطن من كِنْدَة متفرعون من السكون.
وقد سُمُوا بهذه التسمية نسبةً إلى
جدتهم «تُجَيْب بنت ثوبان». قال
بامطرف: كانت مساكنهم في
حضر موت بمنطقة هينن وقُشاقش
وسَدْبَه والعجلانية وتريس ووادي
مَرَيْمَة، ثم نزحت طوائف عديده منهم
إِبان الفتوح الاسلاميه وإشتركت في
معركة (اليرموك) الحاسمه، ثم استقرت
في الكوفة ومصر وليبيا والأندلس.

تَحْمِي:

قرية في جبل جُحَاف بالضالِج. فيها
بعض ذرية الولي عبد الرحمن أبو داعر
الذي يوجد قبره بجبل العرشي في
الجهة الغربية لمدينة الضالِج.

التُّحَيْتَا:

بضم التاء المشدده. قرية كبيره
غربي مدينة زَبِيد بمسافة ٩ أكيال. كان
لها ماضٍ مزدهر وهى ذات مساجد
وأبنيه جميله وصارت واحه خضراء
بفضل التطور الذي لحقها بعد شق
الطريق الاسفلتي ووصول المياه النقيه
والكهرباء إليها. من مزروعاتها: الدُّرَّة
بأنواعها والسَّمْسَم والطماطم والتمور
والليمون والبرتقال والمَنجَا. وكان قد
سكن بها بعض العلماء، منهم الشيخ
أبي بكر بن محمد بن حَسَّان المُضْرَى
المتوفي بها سنة ٨٠٢ هـ وكان من
العلماء الفضلاء. كما سكنها العلامة
أبي محمد عيسى المعاييرى المتوفي

تَحَامِين:

بفتح التاء وكسر الميم. وادٍ ذو
شعب يقع شمال غيل باوزير في ساحل
حضر موت. قال مؤلف «الشامل»: وهو
وادٍ غير معمور يغلب عليه الرمل،
ويجتمع مع وادي «عبد الله الغريب»
حذاء (غِفَيْت) إلى الشرق، ثم يلتقى
بهما وادي (حُوَيْرَه) حذاء (رِشْنَيْت)،
ويصب الجميع في البحر.

تَحْتِم:

بفتح فسكون فكسر. موضع في

معوّض في الجاييف، بني حيدان في الحاره، بني جعدان، بني سَند، بني جَرِيش في الهلاله، آل النسى في الزراع، بني المنيفى في الوسيم، آل العجل في الأثيل، آل السملاله في الصنمه، آل الرياش في الرياشه، آل طُمير في المطمّه، بني الرحبي في الرحبه، آل جفاش في الجفنه، آل القوش في الظهي، بني البصير في النصباء، بني العقيل في الصنيف، بني عزيز في الكوله، بني قَرموش في الضمير، بني العرقى في الجرازه، آل الصباح في مقينم، آل الخشنى في الصفاء، آل البرح في الكتنه، آل العطبي في الشراخه، بني العَطر في المشقاص، بني مسعود في الزربه.

التَّخْرَاف:

بكسر فسكون ففتح. قرية في غربي مديرية سَنَحان من أعمال محافظة صنعاء. تقع بجوار قريتي سَامِك والمَخَاقِرِه. وفيها مساكن آل اليُدُومي.

تُخْلِي:

بضم فسكون فكسر. هو الاسم القديم لجبل (مَسُور) الواقع في جنوب شرق مدينة حَجَّه، وهو اليوم من أَعْمال محافظة عَمْران. قال الهمداني

سنة ٧٧٠ هـ، ترجمه الشرجى. وفيها طائفه من آل المِزْجَاجِي.

والتُّحَيْتَا - أيضاً - قرية خاربه ذَكَرَهَا الجَنْدِي فِي «السُّلُوك» ضَمَن قَرِي المَهْجَم قال: كان يسكنها أبو عبد الله منصور بن عبد الله النَّجْرَانِي كان فقيهاً عارفاً سلك مسلك التصوف وتوفى نحو سنة ٦٢٠ هـ.

التُّحَيْف:

لقب الأديب محمد لطف الله التحيف. ترجمه زَبَّارَه فِي كِتَابِه «نَشْر العَرَف» وقال: كان من أدباء صنعاء بالقرن الثاني عشر.

تَحِيَه:

محل في غيل باوزير من مديرية المُكَلَّا بحضرموت. يقع غربي جبل كرموم الذي تسكنه قبائل الحالكة. قال مؤلف «الشامل»: بها عين ماء، وفوقها جبل الحَيِّق بفتح فسكون.

تَخْت:

مركز إداري من مديريةية بَدْبَدَه وأعمال محافظة مأرب. وهو منطقة واسعة فيه من العشائر: آل نخشان في الساحل، آل الشاعر في الحَيد، بني

دُبُوت بفتح فضم. وهي مشرفه على الطريق إلى حويره.

تُخْمَد:

بلده في منطقة المراحبه من مديرية مَبِين وأعمال محافظة حَجَّه. تقع في أعلا سَيْلَة وادي مَوْر من جهة الشرق.

قَدَمَر:

قرية في وادي مَرَحَه من مديرية نَصَاب وأعمال محافظة سَبُوه.

تَرَاجِب:

قرية في قاع جَهْرَان، شمال مدينة دَمَار. تُنسب إلى تَرَاجِب بن جَهْرَان بن يَخْضَب.

التُّرَاخِم:

بطن من يَخْضَب من ولد تُرُخَم بن يَرِيم ذي الرُّمحين بن عَجْرَد بن سَبَا الأصغر. به سُمِّي جبل (التُّرَاخِم) الذي تقع في سفحه بلدة (حَاو) في جنوبي مدينة يَرِيم. كما أن ديارهم تتوزع في وادي بَنَّا والنَّادِرَه ومَيْتَم، ومنهم (آل العَطَّاب) أهل جبل بَعْدَان وصنعاء وتَعِز. وقد كان من التُّرَاخِم علماء وأدباء أمثال عبد الرحمن بن عُبَيْد

أنه سُمِّي نِسْبَةً إلى: تُخْلِي بن عمرو بن مَعْلَى كَرِب ابن شرحبيل بن ينكف بن شمر ذي الجَنَاح. وأضاف أنه رأى على رأسه مصنعة عليها قصر يُسَمَّى قصر (نَعْم) ومقابلها مصنعة (رأسان).

وكان إسم (مَسُور) يُطلَق سابقاً على جانب من الجبل، ثم غَلَب إسم (مسور) على إسم (تُخْلِي). وهو جبل يشتهر بزراعة البن الطيب وفيه عدد من الشلالات والمناظر الخضراء الجميله. ويتسم الجبل باتساع أعلاه ثم تحيط به الوهاد العميقة.

التُّخْم:

بضم فسكون. جبل في الجهة الشمالية الشرقية من مدينة المُكَلَّا بحضرموت. يرتفع نحو ١٧٠٠ قدم عن سطح البحر. وبهذا الجبل عَقَبه تُسَمَّى (عَقَبَة التُّخْم) كانت تمر بها طريق القوافل الرئيسي بين منطقة الحرشيات وعَيْل بَاوَزِير. وبها كانت الوقعة الحربية المشهورة بين يَافِع وآل كثير في سنة ١٢٩٨ هـ وكانت العَلَبَة فيها لآل كثير. قال مؤلف «الشامل»: وأما الجبال التي بين طريق وادي حمم ووادي حويره فهي جبل التُّخْم بضم فسكون فجبل العَبْرَه بفتححتين فجبل

آل بن تربيان:

فخذ من آل زلفان إحدى قبائل نهد. يسكنون غربي القطن بوادي حضرموت.

التربة:

مدينة مشهوره جنوبي مدينة تعز بمسافة ٧٠ كيلاً. قيل أنها سُميت «التربة» لأن بها قبر الصوفي الشهير العلامة عمر بن محمد المسن المتوفي بالقرن السابع الهجري. وهي اليوم مركز إداري من مديرية (السمائين) وفيها مركز المديرية، ولذلك يُقال لها (تربة السمائين) لتمييزها عن (تربة المواسيط) التي تقع في الشمال منها. كما قد يُقال لها (تربة دُبْحان) لوجودها بجوار منطقة دُبْحان التي منها قرية (ذا القيان) محل آل النعمان. وتتكون التربة - اليوم - من مجموعة مناطق منها: السد، الشرف، الطيار (وهو لقب اشتهر به العلامة عمر المسن)، السوق المركزي، القحف، الجامع الكبير، المغساق، المحقين، وغيرها. وكان قد سكن مدينة التربة العلامة يحيى المداني، وفيها كان مولد نجله الأديب والشاعر والصحفي أحمد بن يحيى المداني الذي وافته المنية سنة ١٤١٧ هـ.

التُرُخمي الذي تولى القضاء والتدريس في زبيد وتوفي سنة ٧٢٢ هـ، وأمثال العلامة الفقيه أحمد بن عبد الله التُرُخمي من علماء إب في القرن الثامن الهجري. وتصدر الإشارة إلى أن طائفه من التُرُخم نزلت الشام إبان الفتوحات وأستوطنت جِمْص.

آل قراد:

بفتح فتشديد الراء. فخذ من قبائل ثعين، من بني ضننه. يعيشون بين المناهيل والحُموم في شرقي وادي حضرموت. والبعض ينطقها (طراد) بالطاء.

قران:

قرية في مركز العارّه من مديرية «طُور الباخه» وأعمال محافظة لَحَج.

آل الترب:

بفتح التاء المشدده وكسر الراء. عائله من أهل مدينة عدن. منهم الخبير الاقتصادي الدكتور عبد العزيز الترب. كما أن منهم المستشار المصرفي على بن محمد بن محسن الترب مدير البنك الوطني بعدن.

تزياده:

بكسر فسكون ففتح. قريه في مركز «ثمن الرياشيه» من مديرية رَدَاع وأعمال محافظة البيضاء.

وتزياده - أيضاً - قريه في منطقة القويم من مديرية الظَّفَه وأعمال محافظة البيضاء.

وتزياده: قريه من مركز دَلَال التابع لمديرية بَعْدَان في شرقي مدينة إب. تقع على مقربه من قرية الرُّصْد.

وتزياده: قريه في بني الحَيَّاط من مديرية الطويله وأعمال محافظة المَحَوَيْت.

التُّرَيْبَه:

تصغير تُرْبَه. قريه كبيره بالقرب من مدينة زَبِيد من الجهة الشرقية الجنوبيه. وهي من بلاد الأشاعِر ومن ساكنيها: آل السَّابِح وآل المَهْدَلِي وآل الهَتَّارِي، وآل البَطَّلَاح وآل الزين وآل المِزْجَاجِي، وآل الحكمي وآل الغزالي وآل البَحْر، وجميعهم خرَج منهم عدد من العلماء والفقهاء وقالة الشعر والأدب. وفي التُّرَيْبَه نزل المكرم أحمد بن علي الصُّلَيْحِي سنة ٤٦٠ هـ ودخل مسجدها وذلك قبل حربه ضد بنو نَجَاح للأخذ

والتُّرْبَه - أيضاً - قريه في منطقة «أيفوع أعلا» من مديرية «شُرْعَب السَّلَام» وأعمال محافظة تَعِز، في الشمال الغربي منها بمسافة نحو ٢٥ كيلاً. فيها ضريح أحد الصالحين يُعرَف باسم (العَرَام). وموقعها شرقي الحَمِيرَاء وبها مآثر قديمه وقلعه مندثره.

والتُّرْبَه: قريه جنوبي مدينة زَبِيد بمسافة ٩ أكيال. إليها يُنسَب الفقيه يعقوب بن محمد التُّرْبِي المتوفي سنة ٦٨٠ هـ ترجمه الجَندِي والحَزْرَجِي.

والتُّرْبَه: قريه ومركز إداري من مديرية السَّبْرَه وأعمال محافظة إب. وهي في وادٍ خصيب.

والتُّرْبَه: قريه في وادي يَهْر من بلاد يَافِع وأعمال محافظة لَحْج. تسكنها فخاذ من قبيلة (جَمِير الوادي) التي تدخل في عِدَاد قبائل يَافِع.

تُرْسُم:

قريه في منطقة آل جميل من مديرية (رَحْبَه) في محافظة مَأْرَب.

ترنجه:

قريه في شمال العَارَه من مديرية «طَوْر البَاخَه» وأعمال محافظة لَحْج.

بثأر أبيه وأمه. وتشكل التُّرييه - اليوم - في أعمالها مركزاً إدارياً من مديرية زَبِيد وأعمال محافظة الحديد، وتضم مزارع الضاحي وبعضاً من وادي سُردُد ومزارع الفاجي وقرية الكَدَحَه وغيرها من المزارع التي تم إستصلاحها في الوقت الحاضر بحيث صارت واحة غناء. كما تدخل في أعمالها جزيرة الصنيف.

ناصر بن النَقِيب. وفي سنة ١٢٦٤ هـ نازلهم آل عبد الله (من آل كثير) وبعد حصار دام سبعين يوماً تم الصلح وكان جلاء ابن النقيب إلى القَطَن.

وآل بن تَريسِي: فخذ من المَعَارِه إحدى قبائل بني ضِنَّه. منازلهم في أسفل وادي حضرموت بين دَمُون وَسَنَّا.

تُرَيْك:

لقب لعائلته مشهوره في صَعَدَه، وهم فقهاء منهم: مطهر بن تُرَيْك الصَّعْدِي المتوفي سنة ٧٤٨ هـ.

التريبي:

من قُرَى غيل باوزير بمديرية الشَّحْر في حضرموت، يُقال لها: قَارَة التريبي. وهي قريه من وادي المَسِيلَه.

تُرَيْم:

بفتح فكسر فسكون. مدينه قديمه ذات شهرة علمية وتاريخيه تقع في نهاية وادي حضرموت، شمال شرقي مدينة (سيئون) بمسافة نحو ٣٢ كيلاً. سُميت باسم تريم بن حضرموت بن سبأ الأصغر، وتشير الحفريات التي تم العثور عليها إلى أن تاريخ تأسيسها يعود إلى القرن الرابع قبل الميلاد أي في العصر السبئي. وهناك رأي آخر يقول أن تريم أختطت في زمن أسعد الكامل من التَّبَاعِه الجَمِيرِيَّين في القرن الرابع الميلادي، وكان موقعها في

تُرَيْس:

بفتح فكسر. من قدامى بُلْدَان وادي حضرموت. تقع على بعد ثلاثة أميال إلى الغرب من مدينة سَيْئُون. أشار البَكْرِي إلى أنها سُميت باسم تريس بن خُوَار بن الصَّدِف بن مُرْتَع بن معاويه بن كِنْدَه، ولذلك فإن أغلب سكانها من أعقاب الصَّدِف كآل بن حُمَيْد وغيرهم. كما أن من سكانها: آل باكثير وآل الجِفْرِي وآل بَاعَطَوَه. وقد كانت دولة تريس لآل ثعلب ولما تلاشى مُلْكهم أستولت يَافِع على تريس حيث حكموها برئاسة الأمير صالح بن

الجامع الذي أسس في الفترة ما بين ٣٧٥ - ٤٠٢ هـ. (٢) مسجد الوعل الذي أسسه أحمد عباد بن بشر الأنصاري. (٣) مسجد عاشق المعروف بمسجد أبي حاتم سابقاً. (٤) مسجد باعَلَوَى الذي بناه الإمام على بن عَلَوَى المعروف بخَالع قَسَم. (٥) مسجد الفتح الذي بناه الإمام عبد الله بن علوى بن محمد الحَدَّاد، وهو مسجد تم إعادة تجديده وتوسعته في السنوات الأخيرة على أيدي مهندسين وبنائين مَهَره محليين ومن الهند وباكستان والمغرب. (٦) مسجد المِحْضَار الذى اشتهر بمثلثته التي ترتفع أكثر من خمسين متراً وتُعتَبَر هذه المنارة من أشهر المعالم الإسلامية والمعمارية البارزة على مستوى اليمن كونها مبنية من الطين وبأسلوب هندسي فريد جعلها تصمد أمام العوامل الجغرافية لأكثر من ٨٥ عاماً حتى الآن.

وقد أعطت هذه المساجد والكتاتيب والمكتبات التي تم بناؤها في فترة العصر الاسلامي الذهبي فيما بين القرنين العاشر والثالث عشر الهجرى، أعطت للمدينة شهرةً واسعة حتى اليوم. وقد دَكر المؤرخون أنه كان يوجد بمدينة تَريم حوالى ٣٦٥ مسجداً

طريق البخور. وبعد الاسلام نالت شهرة دينيةً واسعةً كمقرٍ للدعوة الاسلامية ومركز إشعاع علمي وفكري وديني حيث أُقيمت فيها الكثير من المراكز العلمية ومراكز تعليم وتحفيظ القرآن وبالتالي فقد وفد إليها طلبة العلم من المناطق اليمنية المختلفة وكذا من الدول الأفريقية القريبة ومن الدول المجاورة، بل ومن أندونيسيا والشرق الأقصى. وقد ساعدها في القيام بهذا الدور الريادي كثرة أربطتها العلمية والمساجد والزوايا العامرة بالتدريس وتعدد علمائها. ومن أهم هذه الأربطة والمساجد والزوايا: (١) رباط تريم. (٢) رباط مسجد الفتح الذي وصفه البعض في ذروة نشاطه العلمي بأنه الأزهر الصغير. (٣) مدرسة أبي مريم؛ وهو محمد بن عمر بن محمد بن أحمد بن الفقيه المقدم، المتوفي سنة ٨٢٢ هـ. (٤) مدرسة الشيخ سالم بأفضل الواقعة بإزاء مسجده، وهى من أقدم مدارس تريم. (٥) مدرسة الشيخ حسين بن عبد الله الحاج، وهى الواقعة في غربي جَبَّانَة تريم وتُسمى اليوم بمسجد شكره. (٦) مدرسة باغريب. (٧) مدرسة آل باجمعان. أما أشهر مساجد المدينة فنذكر منها: (١) المسجد

تمثل كل يوم من أيام السنة الهجرية. ويقال أن في مقبرة مدينة تريم سبعون بَدْرِيًّا شاركوا في غزوة بَدْر.

وقد برَزَ الكثير من أبناء مدينة تريم في مختلف المجالات العلمية والدينية، كما أنتجوا المئات من المؤلفات في الحديث والتفسير واللغة والجغرافيا والتاريخ وغيرها من العلوم. وأغلب هذا التراث ما زال موجوداً محفوظاً في مكتبة (الأحْقَاف) التي تحتل الطابق الأعلى من الجامع الكبير في تريم، وهي مكتبة تلي في أهميتها مكتبة جامع صنعاء، وتحتوي على تسعمائة ألف وأربعمائة مجلد، من بينها مخطوطات يدوية حضرية مكتوبة بخط فني رائع موقوفه على طلبة العلم من مدينة تريم وبعض المناطق الجغرافية المُحدَّده.

ومدينة تريم ذات بيوت ومبانٍ جميلة تتميز بفن معماري فريد، وخاصةً بيوت (آل الكَاف). والمدينة القديمة كان لها سور دائري من الطين، له بوابتان للدخول أو الخروج من المدينة، وتُسمَّى البوابه الرئيسيه (مَنْتَرَة هاشم). وفي تريم كثير من الحافات أو الحواري، منها حارة الخَلِيف - بكسر الخاء وفتح اللام - وهي في غرب تريم إلى الشمال، ثم الرضيمه، ثم السحيل، ثم التُوَيْدره، ومنها في الجهة

الشرقية من تريم السوق، ثم الحُجَف.

ويُطلق أبناء وادي حضرموت على مدينة تريم إسم (الغَنَاء) لكثرة الأشجار والنخيل التي تتساقط رطباً جنياً وتستفيء بظلالها تلك القصور التي تشتهر بها هذه المدينة الجميله التي تتميز بعبودية مائها وجودة هوائها.

ويربط بين مدينة (سيئون) و(تريم) طريق إسفلتي، تتدلى على جانبيه أشجار النخيل التي كَسَت الوادي بالخضرة الدائمة.

وتنتشر حوالى تريم كثير من القرى، منها: (١) عَيْدِيد الواقعة بسفح جبل مخاران الجنوبي، وهو الجبل الذي تقع حارة الخَلِيف بحضيضه الشرقي. (٢) قرية الحاوي في شرقي تريم، ومن ساكنيها آل الجفري وآل الحدّاد وآل باسالم. (٣) قرية المِحِيزره، وفيها آل سُمَيْط. (٤) المسنّده، (٥) خبايه، (٦) النجير، (٧) رَوُغَة، (٨) مَشْطَه وفيها آل العيدروس. (٩) كَوُزَة آل عوض.

وأما عن يسار الذهاب من تريم إلى المشرق فأول ما يكون قرية (دَمُون) وفيها مساكن آل سلمه من تميم. ثم قرية الفجير، فالغويضه، ثم قاهر (لآل عبد الشيخ من تميم)، ثم اللَسْكَ، فمدينة عَيْنَات، وغيرها.

التعائين:

هَضْبَه تُشْرِفُ عَلَى وِدْيَانِ «حَمَّامِ الشَّعْرَانِي» فِي ذِي سَفَالِ.

تَعْبُرُهُ:

بِفَتْحِ فَسْكَونِ فِضْمِ. قَرْيَه فِي وَادِي نَظِيدِ الْوَاقِعِ أَسْفَلَ جَبَلِ عَقَّانِ بِالضَّالِيعِ. وَالتَّعْبُرُهُ: مِنْ قُرَى بَنِي الْمَصْعَبِ فِي مَدِيرَةِ الرَّجْمِ بِالْمَخَوِثِ.

تَعَزُّ:

بِفَتْحِ فَكْسَرِ. مَدِينَه كَبِيرَه فِي السَّفْحِ الشَّمَالِي لَجَبَلِ «صَبِيرِ» الشَّامِخِ. تَبْعَدُ عَنِ صَنْعَاءَ جَنُوبًا بِمَسَافَةِ ٢٤٥ كِيلَا. قِيلَ أَنَّهَا لَمْ تُعْرَفْ بِهَذَا الْإِسْمِ إِلَّا مِنَ الْقَرْنِ السَّادِسِ الْهَجْرِيِّ عِنْدَمَا سَكَّنَهَا (تُورَانِ شَاهِ) الْأَيُوبِيِّ، ثُمَّ اِزْدَادَتْ شَهْرَتَهَا لَمَّا اتَّخَذَهَا الرَّسُولِيُّونَ عَاصِمَةً لِدَوْلَتِهِمْ. وَكَانَ يُطْلَقُ إِسْمُ (تَعَزُّ) عَلَى قَلْعَتِهَا الْمَعْرُوفَةِ الْيَوْمَ بِاسْمِ (الْقَاهِرَه) أَمَّا الْمَدِينَه فَقَدْ كَانَتْ تُعْرَفُ بِاسْمِ (ذِي عُدَيْنَه)، ثُمَّ غَلِبَ إِسْمُ تَعَزُّ عَلَى الْمَدِينَه.

وَقَدْ تَمَيَّزَتْ مَدِينَةُ تَعَزُّ فِي الْعَهْدِ الرَّسُولِيِّ بِالْإِزْدِهَارِ الْعِلْمِيِّ وَالْأَدْبِيِّ وَبِنَاءِ الْمَسَاجِدِ وَالْقُبَابِ وَالْقَلْعِ

وَكَانَتْ مَدِينَةُ تَرِيمِ عَاصِمَةَ الْإِعْلَامِ مِنْ (آلِ بَاعَلَوِي) وَمِنْهَا تَفَرَّقُوا فِي الْبِلَادِ. وَمِنْ سَاكِنِيهَا أَيْضًا: آلُ الْعَيْدَرُوسِ، وَآلُ بَاحَاتِمِ، وَآلُ الْحَدَّادِ، وَآلُ الشَّاطِرِيِّ، وَآلُ بَاقُشَيْرِ، وَآلُ الْكَافِ، وَآلُ الْمَشْهُورِ، وَآلُ شِهَابِ، وَآلُ عَيْدِيدِ، وَآلُ الْجَنْتِيدِ، وَآلُ بَنِ سَهْلِ، وَآلُ قَعَيْطَبَانَ، وَآلُ بَارْجَاءِ، وَآلُ بَنِ مَيْمُونِ، وَآلُ بَاقُضِلِ، وَآلُ بَامَرْوَانَ، وَآلُ بَاعَيْسَى، وَآلُ الْحَطِيبِ، وَآلُ أَبِي الْحُبِّ، وَآلُ بَلْعَفِيفِ، وَآلُ بَاوَزِيرِ، وَآلُ بَاجْدِيْعِ، وَآلُ بَاجُلْحُبَانَ، وَآلُ بُكَيْرِ، وَآلُ بَاعِيِيدِ.

تَضْرَاعُ:

بِكَسْرِ فَسْكَونِ. قَرْيَه فِي بَنِي غُرَبَانَ مِنْ مَدِيرَةِ سَاقِينِ وَأَعْمَالِ مَحَافِظَةِ صَعْدَه. ذَكَرَهَا الْهَمْدَانِيُّ فِي مِيَازِبِ وَادِي مَوْرٍ، وَالْعَامَه يَنْطَقُونَهَا الْيَوْمَ بِالذَّالِ: تَذْرَعُ.

التَّعَارِمُ:

مَوْضِعٌ أُثْرَى يَبْعَدُ بَضْعَةَ كِيلُومِتْرَاتٍ إِلَى الشَّرْقِ مِنْ قَمَةِ «نَقِيلِ يَسْلِيحِ». ذَكَرَهُ الْأَسْتَاذُ مَطْهَرُ الْأَرْيَانِيِّ وَأَشَارَ إِلَى أَنَّهُ رَدَّ فِي بَعْضِ نَقُوشِ الْمُسْتَنْدِ.

الضبوعه، وادي القاضي، الحُصْب. كما تشمل منطقة تعز الأماكن والقُرَى الواقعة في: الجَنْدِيَّة والأعمور والرَّيْعِي وحِذْران والقِيَاضِي والقَصْبِيه والدَّغِيْسِه والأَجْعور والزَّوَاقر والحَيْمِه والهَشْمِه والشَّعْبَانِيه.

ويلاحظ أن الجبال والهضاب تنتشر حول مدينة تعز ويشمخ في أعلاها جبل «صَبِير» الذي تتلأأ منازلُه في سماء المدينة الحالمة. كما أن مناخ تعز معتدل وهوأها نقي.

ومما تجدر الإشارة إليه أن المدينة شهدت تطوراً كبيراً في مجال الصناعات، تمثل في إنشاء المشاريع الصناعية العملاقة التي تعود ملكيتها إلى القطاع الخاص وبصفة أدق المصانع التابعة لمجموعة هائل سعيد أنعم.

ومدينة تعز هي عاصمة ومركز (المحافظة) التي عُرفت باسمها فيقال (محافظة تعز). وتشمل الوحدات الإدارية التالية: الحُشَا، مَاوِيه، شَرْعَب السَّلَام، شَرْعَب الرُّوْنِه، مَقْبَنِه، المَحَا، ذَبَاب، مَوْزَع، المَوَاسِط، جَبَل حَبْشِي، مَشْرَعِه وحَدْنَان، صَبِير المَوَادِم، المِسْرَاح، حَديْر، الصُّلُو، القَبِيْطِه، الشَّمَايْتِيْن، الوَازِعِيه، حَيْفَان.

وتزخر (محافظة تعز) بعشرات

الشامخه والمآذن العملاقه. وأشهر مآثر الرسولين الباقيه إلى اليوم: جامع الأشرفِيه وجامع المُظْفَر فالمعتبِيه. وجميعها تحتوى على فن معمارى متميز وأشكال هندسية لها روعتها وبهجتها.

وللمدينة القديمه سُور مبني من اللَّبْن) والزَّابُور) يعود إلى الفترة التي حَكَم فيها (بنو طاهر). ثم جَدَّد فيه المُظْهَر بن شرف الدين في القرن العاشر الهجرى. غير أن مدينة تعز أخذت مكانتها في التوسع والازدهار في السنوات الأخيره حيث إمتد عمرانها على طول الآكام والتلال والسهول وصارت اليوم من الإتساع بحيث لم تعد المدينة القديمه شيئاً يذكر. ومن أبرز أحياء مدينة تعز - اليوم - نذكر: المُجَلِّيَه، السوانِي، وادي المَدَام، الظَاهِرِيه، المُظْفَر، المتوكل، الأشرفِيه، باب مُوسَى، أُجَيْنَات، قُبَّة المَعْصُور، صِينِه، وادى الدِحي، بِيْر باشَا، وادى المحبَّه، وادى الحِطَاب، باب المَدَاجِر، الحُمِيْرَاء، وادى صَالِه، ثَعْبَات، الجَحْمَلِيَه، سائِلَة المُجَلِّيَه، أَكْمَة العَكَابِر، حَوْض الأشرف، الروضه، كُلابِه، الحَوْتَان، الزهراء، جبل الدومله، النجدين، الزَّرِّيَه، عَصِيْفِرِه،

هذا العمل الباحث والكاتب محمد بن محمد المُجَاهِد الذي أصدر كتابه الموسوم (مدينة تعز، غصن نصير في دوحة التاريخ العربي) الذي جاء ليسد فراغاً كان موجوداً.

التَّغْفَاف:

قرية بالقرب من ساحل مديرية زَبِيد في تهامة، غربي مدينة التُّحَيْتَا.

التَّفْكَر:

بتشديد التاء وسكون العين. جبل في العُدَيْن (الكَالَاح) تقع في سفحه الشمالي مدينة (جَبْلَه) ومن جنوبه مدينة (ذي الشُّفَال). يبلغ إرتفاعه نحو ٣,٠٠٠ متراً من سطح البحر. وفي أعلاه قلعه حصينه كانت إحدى معاقل الصُّلَيْجِيَّين وبالأخص الملكة أَرْوَى؛ فقد كانت الحُرَّة أروى تطلعه من ذي جَبْلَه في الصيف فإذا برد الوقت نَزَلَتْ إلى ذي جَبْلَه. وقد صار الحصن - من أعلاه - خرائب واطلال ويُستَخدم كحاميه عسكريه. قال القاضي محمد بن علي الأكوخ: التَّفْكَر أشهر جبال اليمن وأبعدها صَيْتَا، وأمنعها حَصَانَه، وأعلاها شموخاً، وهو خزانة الملوك، وحافظ مهجها من غارات

المواقع الأثرية والتاريخية، منها واحد وثلاثون حصناً وأربع قلاع أثرية. كما أن فيها من المناطق الأثرية: مدينة الجَنْد التي يعود تاريخها إلى عصر ما قبل الاسلام، ومدينة جَبَا، ومدينة ذا القِيَان محل عربين آل النُعمان، ومدينة يَفْرُس حيث يوجد جامع وضريح الشيخ أحمد بن عَلْوَان، ومنطقة السَّوَاء التي ورد اسمها في نقش حجرى (أمنا ب) ويرجع تاريخها إلى القرن الأول الميلادي حيث يوجد بها مواقع أثرية عديدة لعصور ما قبل الاسلام.

ويوجد في (محافظة تعز) عدد من الوديان الزراعيه الخصبه، مثل وادي الضَّبَاب، ووادي البَرَكَّانِي، ووادي وَرَّزَان. وقد أقيم في الأخير مَشْتَل زراعي ينتج ربع مليون غرسه سنوياً من أشجار البن والحمضيات والفواكه وأشجار الغابات والزينه.

ومما تجدر الإشارة إليه أن تاريخ (تعز) يتناثر في بطون الكتب، وليس ثمة كتاب يختص بتاريخها كما هو الحال بالنسبة للمدن الأخرى مثل صنعاء وزَبِيد وعدن وحضرموت حيث توجد لها كتب تختص بتاريخها ومعالمها ورجالاتها والأحداث التي مرت بها. ولذلك فقد تصدر لإنجاز

التَعْنُقَه:

قرية في منطقة القَّارَه من مديرية رُضد وأعمال محافظة أبين. فيها أهل بن طاهر من قبائل الدَّوودي إحدى قبائل أهل يزيد.

تَعْوَد:

قرية خاربه في قاع البَوْن، شمال صنعاء على بعد نحو ٦٠ كيلاً. حكاه الرَّايزي في كتابه «تاريخ مدينة صنعاء» وقال: سُميت بتعود لأن أهل اليمن عادوا منها. مره بعد أخرى عند إجتماعهم بها قبل الاسلام لغزو صنعاء.

التَّعِيمَه:

من قُرى وادي مَسُور في خولان العاليه بمشارك مدينة صنعاء. تقع بجوار قرية: قَاوِل.

التَّعِينِق:

من قُرى مركز رَضُوم من مديرية مَيْقَعَه وأعمال محافظة شَبَوَه. تقع بالقرب من ساحل البحر العربي في شمال رأس النشيمه.

تَغْبِرَه:

بكسر فسكون فكسر الباء والراء.

المغيرين وعاديات الأيام. يقع في أرض ذى الكلاع من مخلاف جَعْفَر، يطل من الجنوب على وادي ظباء، ونَخْلَان، فالجَند، فَصِير، فالْمَعَاْفِر. وقد تُرى من أعلاه - أيام الصحو - جبال بَاب المَنْدَب، ومن الشرق الجنوبي على الحُشَا وجبل حَرِير، وما صافحها من يَافِع. ومن الشمال على الاقليم الأخضر والوادي المُستقبل إب، ووادي السُّحُول، وإلى ما لا نهاية له حتى وُصَاب ورَيْمَه.

والتَّعْكِر - أيضاً - جبل يُشرف ويهيمن على باب مدينة عَدَن. كما أنه معاند لجبل المنصوري. غير أنه يُعرَف اليوم باسم (جبل الحِصَاف). وقد لعب هذا الجبل دوراً بارزاً في تاريخ مدينة عَدَن والدفاع عنها، وفي سفحه كان دفن الدَّاعي سبأ بن أبي السعود بن زُرَيْع المتوفي سنة ٥٣٢ هـ. إلا أن مما يؤسف له أن الهدم قد طال باب عدن كما طال أجزاء كبيرة من هذا الجبل الذي احتلته البنايات الاسمنتية الحديثه.

والتَّعْكِر: منطقه جوار قرية الرعاى إحدى قُرى جبل حُودان في يَرِيم من أعمال محافظة إب.

ضمن قرى جهران وما زالت قائمة إلى
اليوم، وهي من المناطق التي تجود
أرضها بزراعة الحبوب والبطاطا
والطماطم والبصل وغيره.

تَفَيْش:

بفتح أوله وكسر ثانيه كما ضبطها
مؤلف «إدام القوت» قال هي قرية من
قُرى وادي مَنُوب المذكور في صفة
جزيرة العرب للهمداني (موقعه في
منطقة الكَسْر بنواحي مدينة القَطَن في
وادي حضرموت). وهي من مساكن
قبائل الصَّدِف. غير أنها لا تُعرَف
اليوم؛ وثمة قرية بهذا الاسم تظهر في
الخريطة وموقعها في غربي مدينة تَريم
بوادي حضرموت.

آل تَقِي:

عائلته مشهوره من أهل مدينة
صَنْعَاء، ينحدرون من سلالة الفقيه
العَلَامه الورع الناسك الفاضل تقي بن
أحمد العَنَسِي الصنعاني المتوفي سنة
١٢٢٣ هـ. كان متضلعا في السُنَّة
النبوية، وكان ذا تقوى، عالما عاملا
قائنا ناسكا فاضلا، لذلك عُرف بلقب
(تَقِي). وكذلك كان حال ذريته؛ فولده
أحمد بن تقي بن أحمد العَنَسِي كان
فقيها عارفا ورعا فاضلا وتوفي سنة

قرية في وادي عَقْرُون الذي يشكل أحد
أجزاء الوادي الأيسر من دَوَعَن
بحضرموت. قال مؤلف «الشامل»: بها
غياض وعيون ماء ونخل إلا أنها
وخيمه وهوؤها غير جيد.

تَغْر:

من قُرى وادي مَيْقَعه في محافظة
شَبَوَه. تسكنها بعض قبائل الوَاجِدِي.

آل التَّغْلِبِي:

من أعيان مدينة زَبِيد. أصلهم من
منطقة (مَوْزَع) ثم من قبيلة (فَرَسَان)
الذين يزعمون أنهم من قبيلة (تَغْلِب)
كما نوه بذلك الهمداني. برَزَ منهم عدد
من القُضاة وصاروا يُعرفون ببني
عُقَامه. وقد ترجمهم أكثر من كتاب.

التَّفَادِي:

قرية ومركز إداري من مديرية حُبَيْش
وأعمال محافظة إب. من محلاتها:
الجَنَّات، ذي شوح، النماري، نَقِيل
الذِراع.

تَفَاضِل:

بفتح التاء وضم الضاد. قرية في
أعلا قاع جَهْرَان، ذكرها الهمداني

«صَنَعَاء» والإذاعي البارز عز الدين تقي (مُقَدِّم برنامج «فَتَاوَى»).

وَأَل تَقِي الدِّين: فَرَع من آل المُطَاع أهل سَنَاع. منازلهم بحارة الأَبْهَر في مدينة صنعاء، منهم العلامة محمد تقي الدين المُطَاع السَّنَاعِي، المتوفى بسجون الأتراك نحو سنة ١٣١٧ هـ.

وَأَل تَقِي الدِّين: عائلته في منطقة الشَّرَف بالسُّحُول من مديرية المَخَادِر وأعمال محافظة إب. منهم الفقيه عمر بن محمد بن عبد الله تقي الدين، المتوفى بعد سنة ٨٢٠ هـ.

وَأَل تَقِي بن مَسِيح: فرع من الحَمَزَات أهل الجَوْف، من ولد الإمام عبد الله بن حَمَزَه بن سليمان، منازلهم في قرية (الحَنَكَة) الواقعة بمنطقة العَبْدَه من مديرية بَدَبْدَه وأعمال محافظة مأرِب.

التَّكَارِير:

مركز إداري من مديرية الجَبِي في رَيَمَه من أعمال محافظة صنعاء، يقع غربي جَبَل الشَّرْق.

التَّلَاج:

وَادِ فسيح يقع بين (رأس العِرْق) و(جبل حَلِيد) المُطَلَان على مدينة

١٢٤٣ هـ. ثم ولده الفقيه الورع الفاضل محمد بن أحمد بن تَقِي بن أحمد العَنَسِي الذي لم يعجبه حال صنعاء بعد وصول الأتراك وظهور الخمر وبعض المنكرات فهاجر إلى المدينة المنورة وسكنها حتى مات بها في نيف وتسعين ومائتين. ومن هذا البيت مطهر بن أحمد تقي وكيل وزارة الثقافة والسياحة وهو إعلامي تخرج من كلية الاعلام بجامعة القاهرة وتولى بعد تخرجه إدارة الصحافة ثم ملحقاً إعلامياً بسفارتنا في جده ثم وكيلاً لوزارة الاعلام.

وَأَل تَقِي - أيضاً - عائلته من سلالة العلامة المُحَقِّق الفقيه أحمد بن حسن بن تقي بن عبد الله. أصله من منطقة ضَيَّان في عِيَال سِرِيح، إنتقل منها وسكن مدينة (ثَلَا) وتصدر للتدريس بجامعة حتى وفاته سنة ١٣٧٢ هـ. وقد خَلَّف ولديه: (١) العلامة حَسَن بن أحمد تقي، كان من أبرز كُتَّاب ديوان الإمام أحمد، وتوفي سنة ١٤٠٩ هـ. (٢) العلامة حسين بن أحمد تقي، المتوفى سنة ١٤١٨ هـ وقد تقضت حياته في مدينة ثَلَا مُدْرَساً وموَجَّهاً وعالمأ. ومن جملة أولاد العلامة حَسَن بن أحمد تقي: عبد الكريم تقي (رئيس تحرير صحيفة

تَلْحَكُ: عَدَن. قال الأستاذ عبد الله مُحَيَّرِز:

قريه في منطقة مُكَيَّرَاس من مديرية
لَوَدَر وأعمال محافظة أَيْبِن.

تَلَعُ:

جبل في الضفة الغربية من وادي
تُبْنُ، بالقرب منه أنقاض سد لَحْج
الذي يسميه الهمداني بـ (سد العَرْش)
ويقال له اليوم: دار العرائس.

ينفرج على ساحل أبين، وتقطعه سلسلة
جبلية - تنتهى برأس الجارف - إلى
قسمين. وقد أطلق الإنجليز إسم
(الْبَرْزَخ) على هذا الوادي، وحرفه
الناس إلى (الأسميس) لأنه الموقع
الوحيد الذي يربط شبه جزيرة عدن
بالبر. وهو موقع دفاعي قديم ومحطة
عسكريه هامه.

تَلَب:

تَلَعَتْ:

من قرى منطقة «حَبِيل جَبْر» في
رَدْقَان بمحافظة لَحْج.

تَلْفُم:

بفتح فسكون فضم الفاء، وقد يُنْطَق
بالقاف. وهو قصر قديم كان قائماً في
أعلا جبل مدينة (رَيْدَه). قال
الهمداني: ومن أقدم قصور اليمن قصر
رَيْدَه وهو تلفم، ويقال في تفسير الآية
الواردة في سورة الحج: «وبئر معطلة
وقصر مشيد» أن المُراد بذلك قصر
ريده المُشَيِّد وبئرها المعطلة.

منطقه في جبل لَبْعُوس من مديرية
يَافِع وأعمال محافظة لَحْج. بها سُمِّيت
قبيلة (تَلَبِي) إحدى قبائل أهل يَزِيد.
وقد أشار الأستاذ حمزه لقمان إلى
فروعهم التاليه: أهل سالم معوضه، آل
أحمد، أهل الحاج، أهل صالح
محسن، أهل بن فليس، أهل سعيد
عامر في نباب، آل السعيدى في
القرن.

التَلْبُع:

وإِ في منطقة عَيْدَه السُّفْلَى، جنوبي
مديرية الحَدَاء فيما بين بِشَار والمَيْتَال.

آل التَلِج:

والقصر مذكور في أشعار العرب،
وكان يحتل مساحة نحو ألف متر
مربع. وما زالت خرائب القصر ماثلة

فخذ من قبائل المَضْعَبِيِّين في وادي
يَيْتَحَان.

العواشقه مديرية موزع وأعمال محافظة
تعرز. سُميت كذلك لوجود أشجار
التمور فيها. وتُسقى من غيل دائم
الجران.

آل تمام:

بفتح فتشديد. فخذ من قبائل
المناهيل التي تنحدر من عُصبة بني
ظنه. يسكنون في منطقة مُود شمال
وادي حضرموت.

قرا:

جبل شمال منطقة (بَلحاف) في
ساحل حضرموت. يقع جوار جبل
العُصيدة. وقد ضبطه مؤلف «الشامل»
بكسر التاء وضم الميم.

قمران:

قرية في مركز ساء من مديرية سيئون
بوادي حضرموت.

وقمران - أيضاً - قرية لقبيلة
الحُميدات من دُهمه، عداها من
محافظة الجوف وتقع بجوار قرية
العواسج.

قَمْع:

مدينة أثرية في وادي بَيحان. كانت
عاصمة مملكة «قَبان» التي حَكمت ما

إلى اليوم، تتمثل في ركام من الأتربة
والأحجار وبقية جدران حجرية وأعمده
مُكسرة. وتسكن المكان عائله من أهل
رَيْده.

تُلُص:

حصن قديم بالجنوب الغربي من
مدينة صَعْدَه بنحو ميل. كانت تقوم في
سفحه الشمالي المدينة القديمه. قال
القاضي محمد الأكوخ: كانت الملوك
من جَمير وأمرائها الذين يتولون
مخلاف صَعْدَه والجهة الشماليه ينزلون
فيه، وممن سكنه في الجاهليه (نوال بن
عَتِيك) وَالِي الملك سَيْف بن ذِي يَزَن
الجَميري؛ وكان يُلقَّب بنازع الأكتاف.

التلّوين:

جزيرة صغيره في البحر الأحمر،
تقع في مواجهة ميناء اللُحَيّه من جهة
الشمال.

التمايم:

قرية في منطقة «طُور البَاخه» من
أعمال محافظة لَحج.

التِمَارِه:

قرية بالقرب من مفرق الطريق من
تعرز إلى المَحَا. عداها من مركز

إكتشاف عدد من الأعمدة الكبيرة المصنوعة من الجرانيت، ومجموعة أواني ومصنوعات معدنية وخرّفيه. ويُعرّف موقع مدينة (تمنع) اليوم باسم (هَجْر كِخْلَان) بخفض الكاف. والهَجْر بلغة جَمِير تعني المدينة.

وفي نهاية عام ١٩٩٩ أعلن الدكتور يوسف محمد عبد الله رئيس الهيئة العامة للآثار والمتاحف والمخطوطات بأن بعثه أثريه إيطاليه فرنسيه توصلت إلى إكتشاف معبد قديم في «تَمْنَع» يعود تاريخه إلى الفترة ما بين القرون الثلاثة قبل الميلاد والقرنين الأول والثاني بعد الميلاد، وهي فترة ازدهار مملكة قَتْبَان. ومساحة المعبد تصل إلى ٢٣,٥ متر × ٤. وأضاف بأن المعبد المكتشف وإسمه «معبد يشهل» كان مكرساً للمعبوديه القَتْبَانِيه «أثيره» وقد قام على أنقاض معبد سابق يعود تاريخه إلى القرن السابع وربما الثامن قبل الميلاد. وقد كان هذا المعبد هو الرابع الذي يتم إكتشافه في تمنع. كما عُثر أيضاً على ١٨٥ قطعه أثريه وكذا ٤٣ نقشاً صغيراً من بينها نقش مكتوب بخط «سير المحرّات» يذكر معبودين جديدين لمملكة قَتْبَان هما «ورخ» و«صورت». ويورخ النقش في القرن السابع قبل الميلاد. كما قامت البعثة

بين القرنين التاسع والسادس قبل الميلاد، ومنها أمتد نفوذ ملوك «قَتْبَان» إلى حَرِيب وَيَافِع والعَوَالِق وربما إلى عَدَن في بعض الأحيان.

وتُعتبر تَمْنَع من أكبر المدن اليمينية القديمة بعد مدينة (مَأْرِب) عاصمة سَبَأ، ومدينة (شَبُوه) عاصمة حَضْرَموت. وقد إتضح من تنقيب البعثة الأمريكيه عام ١٩٥١ أن تدمير هذه المدينة وَقَعَ حوالى منتصف القرن الأول قبل الميلاد، حيث ظلت عرضة لهجمات السبثيين التي أنتهت باحتلالهم لها ثم إحراقها في هذا التاريخ. وكان المستشرق النمساوي إدوارد جلازر أول من حدد مكان مدينة (تَمْنَع) ثم تلاحقت جهود العلماء والباحثون الغربيون لدراسة آثارها، ومن أشهر هؤلاء البروفسور (إلبرايت) الذي كان من ضمن أعضاء البعثة الأمريكية بقيادة (وندل فلبس)، وقد أسفرت جهود هذه البعثة عن إكتشاف عدد من الآثار القديمه، منها هيكل معبد قديم، وقطع من الأحجار المنقوشه، وكذا تمثالين على شكل (أسود) يجلس على ظهورها (كيوبيد) سمين، يحمل في إحدى يديه سهماً وفي اليد الأخرى سلسلة تنتهي بطوق مُثَبَّت حول عُنق الأسد. كما تم

جَعْفَر، آل سَلْمَه، آل بن سعد، آل
مِرْسَاف، آل القَرَامِصه، آل هندی، آل
شيبان، آل مِحْمَد، آل قِصَيِّر، آل
عوده، آل الحِجْتِيش، آل دحدح، آل
زيدان، آل بالهيج، الفلَاهمه. أما أهم
مراكزهم فهي: دُمُون، كَوْرَة التَّمِيمِي،
العُرْف، بَاعِلَال، السَّهْلَه، مَسِيْلَة آل
شَيْخ، قَاهِر، قَسَم، ديار آل يَمَانِي،
السُّوَيْرِي، ديار قصير، ديار شيبان،
ديار آل بَلْهَيْج، كَوْرَة آل شِمِيل.
وجميع هذه الأماكن تقع ضمن بلدان
مركز (تَرْيَم) من أعمال مديرية (سَيْتُون)
وأعمال محافظة حضرموت. ومن (آل
تَمِيم) طائفه تعيش على الساحل عند
الذَّبْس والحَامِي، والبعض في صحراء
ثمود بالشرق الشمالي من وادي
حضرموت. ورئاسة القبيلة بالوراثة
لأبن يمانى الذي يقطن في (قَسَم) وله
الزعامة على بني ضِنَّه، كما يشاركونهم
اليوم في رئاسة القبيلة آل بن سعد ومن
كبار مشائخهم في عصرنا: الشيخ
محمد بن عوض بن السعد التميمي.

وتجدر الاشارة إلى أن هناك طوائف
كثيرة من آل تميم كانت ضمن الجيوش
العربية التي شاركت في الفتوح
الاسلامية. ومنهم نفر كبير إستوطن
فلسطين ولهم بقيه إلى يومنا هم آل
التميمي، ومنهم رجال وفكر وأدب

بمسح طبوغرافي لمدينة تمنع التاريخية
تشمل منطقة السوق القديم والمعبد
الكبير والقرية الحديثه والحدود
الشماليه القريه من التل الأثري وذلك
باستخدام جهاز مسح أثري متقدم
التقنيه.

آل التّموري:

عائله من أهل قرية «دار عقده»
القرية من مدينة النَّادِرَه.

تموره:

قرية في مركز الرُّوضَه من مديرية
مَيْقَعَه وأعمال محافظة شَبْوَه.

تَميس:

قرية في مديرية ثَمُود بالشرق
الشمالي من وادي حضرموت. ساكنها
آل جَعْفَر وآل وعيل من العَوَامِر.

آل تَمِيم:

فَرْع من عُصْبَة بني ضِنَّه الحضرميه.
يقطنون في مَسِيْلَة عِدِم الواقعة شرقي
مدينة (تَرْيَم)، ويحدها من الشمال
(تَجْد العَوَامِر). وتتفرع قبائل بنو تميم
إلى أفخاذ ويطون، نذكر منهم: آل بن
يَمَانِي، آل شَمْلَان، آل بن قَفْلَه، آل
عثمان، آل عبد الشيخ، آل سعيد، آل

تَنَاعِم:

قرية ذكرها الهمداني في كتابه «صفة جزيرة العرب» ضمن مدن وقُرى «سَرُو مَذَجِج». قال وهي قرية لقبيلة رُهَا. وأضاف مُحقق الكتاب: تناعم هي التي تُسمَّى اليوم (ذي نَاعِم) وهي مشهوره. وتقع في شمال غرب مدينة البَيْضَاء ومن أعمالها.

وتناعم - أيضاً - قرية في مركز بني سليمان من مديرية «حَزْم العُدَيْن» وأعمال محافظة إب.

تَنَعِم:

قرية ووادٍ أسفل سد شَاحِك، عِدَادهما من ضمن بلدان جبل اللُّوز من حَوَلَان العاليه. تبعدان عن صنعاء شرقاً بنحو ٢٥ كيلاً. ومن محلات القرية: صُرَاطِح، مشخون، القرية، باب المِحراق، مداجه، لَكَمَة بُهَيْر، الدِجَرار، حَبِيل عَيْن. وتروي الوادي مياه الأمطار القادمه من سد شَاحِك. أما أهم المزروعات فهي الأعناب والحبوب. قال الأستاذ مطهر الأرياني: تَنَعِم قرية كبيره تقع شرقي مدينة صنعاء، زرتها مرتين وقد عثرت فيها على بعض النقوش التي أستوقفني منها نقش مكتوب في سطر واحد بطول

وقاده سياسيون وعِلْم وثقافة نذكر منهم الباحث الفلسطيني عَزَام التميمي.

وينتمي إلى هذه القبيلة العَلَامه المُحَدَّث شيخ الإسلام جعفر بن أحمد بن يحيى بن عبد السلام التَّميمي، وهو قاض من فقهاء الزيديه في القرن السابع الهجري وكان متصديراً للتدريس في قرية (سَنَاع) بضواحي مدينة صَنْعَاء وقد ترك مجموعة كبيره من المؤلفات. كما ينتمي إلى القبيلة عدد من رجال الاعلام والصحافة نذكر منهم: (١) الكاتب الصحفي ياسين التميمي المحرر بوكالة الأنباء اليمنية «سبأ». (٢) الكاتب والأديب عبد الهادي التميمي أحد كُتَّاب جريدة المسيله والمسؤول عن صفحتها الثقافية. (٣) سالم عطوفه التميمي المحرر الفني بجريدة الأيام. (٤) الباحث والكاتب المعروفه الدكتورة ثريا منقوش التميمي. كما يُنسب إلى القبيله الدكتور محفوظ التميمي أستاذ المحاسبة بجامعة عدن. وغيرهم كثيرون. ومنهم بيوت عديدة تنتشر في أكثر من بلد عربي.

تَنَاعِب:

محل في وادي يَهَر من مديرية يَافِع وأعمال محافظة لَحِج.

وكان ذلك بعد خراب سد (الخلفه)
بأسفل وادي المَسِيْلَه بحضرموت.

تَنْزِن:

بالضم ثم الفتح مع التشديد. قرية
أثرية في منطقة عَيْبِنَه العُليا من مديرية
الحَدَاء وأعمال محافظة دَمَار. وهي
قرية كبيرة بجوار قرية (الْبَرْدُون). كما
تقع في شرقيها خرائب بلدة (بَيْتُون)
الأثرية. وتحيط بمنطقتها آكام وقُرَى
تحتوى على مآثر جَمَّة.

تَنْوَب:

قرية صغيره في بني سُوَيْد من مديرية
عُثْمه وأعمال محافظة دَمَار.
والتنوبي: قلعه في جبل الصُّرَابِي
من أعمال مديرية بني العَوَام بمحافظة
حَجَّه. فيها نحو عشرة بيوت.

تَنْوُخ:

بطن من الأزد، أنتقل من اليمن في
القرن الثالث الميلادي إلى جنوب نَجْد
ثم إلى ساحل الأحساء فحدود العراق
الغربية حيث إستقروا وكوّنوا دولة
اللُّخَمِيَّين.

وتنوخ: قرية في منطقة زَارَه من
مديرية لُوْدَر وأعمال محافظة أُبَيْن.

دعامة تقع الآن في مسجد القرية
الصغير... أما (تنعمه) فقد سألت
عنها وأكد لي بعض أبناء سَنَحَانَ أنها
قرية لا تزال معروفه اليوم بهذا الاسم
وتقع في أراضي قبيلة سَنَحَانَ - بني
جُرْت.

وتنعم - أيضاً - قرية في بني الضَّبِيي
من مديرية الحَجِيي في رَيْمَه من أعمال
محافظة صنعاء. تقع بجوار وادي
سَيْر.

وتنعم: من قُرَى مركز الطَّابِير في
حَرِيب. تقع بجوار قرية صِنَه.

تَنْعَه:

بفتح فسكون. قرية في شرقي وادي
حضرموت. فيما بين قرية فُغَمَه وقَبْر
النبي هُوْد، من أعمال مديرية سيئون.
وهي من قُدامى بلدان حضرموت وإليها
يُنسَب (وادي تَنْعَه) ذو السبعة الأودية
ويصب في وادي حضرموت قبل قبر
النبي هُوْد. كما أن القرية عُرفَت باسم
قبيلة (تَنْعَه) المنحدرة من البراهيت
إحدى فروع حضرموت القبيله، وقد
هاجر أغلب أفرادها إلى منطقة البلقاء
بالشام ضمن جيوش الفتح الاسلامي
وإليهم يُنسَب جماعه من التابعين. ثم
هاجرت قبيلة تَنْعَه في موجة ثانية
بالقرن الثالث الهجري إلى البصره،

التِهَام:

وتُعتبر منطقة تهامة من أشهر المناطق الزراعيه الصالحة لكل الثمار والفواكه والخضار. وقد شهدت المنطقة تطوراً زراعياً كبيراً نتيجة خطط وبرامج تنمويه نُفذتها الحكومة خلال السنوات الأخيره. وكان أهم ما أنجزته الحكومة إنشاء عدد من الحواجز المائيه حيث توجد في تهامة أكبر وديان اليمن وهى: وادي زَيْبِد وادي رِمَاع وادي سُرُود وادي سِهَام وادي رِشِيَان. كما تم إدخال عدد من المشاريع الخدميه وكذا إنشاء شبكه من الطرقات التي رَبَطَت بين قُرَى تهامة مع غيرها من المناطق. ومن أكثر المحصولات التي تنتجها أرض تهامة: الحبوب بأصنافها المختلفه مثل الذرة الرفيعه والذُخن والذرة الشاميه والذجره. ومحاصيل صناعيه مثل القطن والسَّمسم والتبغ، ومحاصيل الخضار مثل الحَبِخَب والسَّمَام والطماطم والبصل والباباميه والخيار وغيرها، ومحاصيل الفواكه مثل الموز والباباي والمانجو والليمون والنخيل.

كما يُعتبر السهل التهامي من أهم مصادر الثروة الحيوانيه كالجَمال والخيول والأبقار والماعز؛ حيث يحترف سكان تهامة تربية الحيوانات إلى جانب الزراعة. كما يحتضن البحر

بكسر ففتح. مركز إداري من مديرية مَسُور وأعمال محافظة عَمْرَان. وهي منطقة جبلية تشمل مجموعه قُرَى منها: عطوه (وفيها بيت مهدي وبيت السريحي وبيت العياني)، المَضْمَر، الأَقْمَر، الحُصين، بيت المغربه، رَدَمَان، مَيْس (وفيها بيت غانم وبيت فرحان)، عَوْمَان، الشَّرَف (وفيها بيت الجابري وحصن نَعْمَان)، بيت الشَاوِش (وفيها قلعة زُوَيْرَه وبيَّت بيت العبدلي)، ذَيْفَان، بيت القَشْب، عِزَّان، قشطر، بيت العلقه.

تِهَامَه:

هي الأراضي الساحليه المطله على البحر الأحمر. قيل أنها سميت «تهامه» لانخفاض أرضها وشدة حرارتها. وهي نفس صفات سهول محافظة (أَبِين) غير أنهم يُطلقون عليها (الكُور) ويُطلقون على الجبال والمرتفعات صفة (الظَاهِر).

ولعل أشهر مدن تِهَامَه الغربيه: مدينة الحُدَيْدَه وزَيْبِد والمَحَا وبيت الفَقِيه واللُحِيَّه ومَوَزَع وغيرها من المناطق التي تسكنها قبائل الأشاعر وعَكَ والأصايح وبنو مَجِيد وجميع تفرعاتها.

تَوَارِهِ:

بفتح التاء والواو. وادٍ صغير في شرقي مدينة سَيْنُون. قال مؤلف «الشامل»: يقع أسفل جبال نَجْد العَوَامِر إلى الجنوب وبالقرب من وادي الخَوْن.

التَّوَاهِي:

ميناء ومدينه حديثه في خليج عَدَن الغربي، قيل أنه كان منطقة مُقْفِرَه ثم صارت منطقه لها أهميتها منذ القرن التاسع عشر الميلادي عندما أخذها الوالي البريطاني مقرأ لسكنه، ثم صارت التواهي مقر سكن مساعديه وكبار الموظفين والعسكريين البريطانيين ومقرأً للقنصليات والشركات الأجنبيه. أي أن المنطقه أصبحت مركزاً تجارياً وإدارياً وعسكرياً للمستعمرة البريطانيه، وتحولت التَّوَاهِي إلى حَيِّ أَقْرَب أن يكون أجنبياً أوروبياً. وقد ساعدها على ذلك أن شاطئها يُعتبر من أجمل الشواطئ التي تحتضنها مدينة عدن. وتضم منطقة التواهي شاطئ جُولدمور (الساحل الذهبي) وشاطئ عَرُوسَة البحر وشاطئ خليج الفيل، وغيرها من الشواطئ الجميله التي تسحر العين وتُسبى القلب. وقد أُقيمت على هذه

أجزاء من أرض تهامه مما جعلها رافداً حقيقياً للثروة السمكيه. ويُنسب إلى تهامه الشماليه (آل التَّهَامِي) أهل صنعااء الذين ينحدرون من سُلالة العلامه المحقق عبد القادر بن حمزه التهامي المنوفي سنة ١٠١٣ هـ. كان قد قَدِم إليها من قرية (مَيْبَه) في منطقه جَلِي بن يعقوب لتلقى العِلْم ثم أستقر به المقام في وادي (عَاشِر) بِخَوْلَان العالِيه. وكان عالماً كبيراً وله حاشيه على (الأزهار) في الفقه، وله (فَتَاوِي) مبويه على أبواب الفقه (منها نسخته بمكتبه الأمبروزيانا برقم ١٤٣). كما نُسب إليها القاضي العلامه عبد الله بن جابر. التهامي، ترجمه زباره فقال: كان عالماً محققاً في كل فن وتولى الوقف والقضاء بمدينة حَبُور ومات بها في سنة ١٠٨٧ هـ.

تَهْلُجِر:

مركز إداري من مديرية عُثْمه في غربي دَمَار ومن أعمالها. فيها خرائب أثرية وقرى ومزارع وحصون.

تَوَادِه:

قرية في مركز وَرَاف من مديرية جَبَلَه وأعمال محافظة إبّ. بجوار قرية ذي عَقَيْب.

توفد:

قرية كبيرة في وادي دهر من مديرية
عزماء وأعمال محافظة شبوة. وهي من
ذوات الآثار.

تولبه:

قرية في رأس وادي دوعن الأيسر.
تقع في سفح جبل يحيط بها من
الجانب الجنوبي والغربي، وبجانبها
أرض زراعية تُسقى من عُيَل هناك
ويغرسون فيها بعض البقول. ومن
ساكني البلدة: آل باعقيل السقاف
وولاتها المشائخ آل محمد بن سعيد،
وكذا آل باقادر وآل باقروان وآل
بايونس وآل بايزيد وآل باحيدان
وغيرهم. وإليها يُنسب العلامة الفقيه
الشيخ علي بايزيد التولبي الدوعني
المتوفي سنة ٩٧٥ هـ وهو أول من
تولّى التدريس في مدرسة الشحر التي
أنشأها السلطان بدر بن أبي طويرق،
وأستمر معلماً ومديراً بها إلى أن
توفى.

آل التوم:

من مشائخ قبيلة باراس في محافظة
شبوة. إليهم تُنسب قرية (الشعب آل
التوم) في نواحي مدينة عتق من مديرية

الشواطئ عدد من الفنادق
والاستراحات، كما أن بها طريقان
إسفلتيان تم نحتهما وسط الجبال
المطله على شواطئ التواهي. وفيها
اليوم عدد من القصور والشاليهات
الضخمة.

توخري:

قرية في وادي جعيمه الواقع شمال
مدينة شبام حضرموت ومن أعمالها.
ساكنها آل زيمه من العوامر إحدى
قبائل الشنافر.

توعار:

(بيت توعار). قبيله من الشراوح
إحدى فروع قبائل المهره. يسكنون في
سبخوت ووادي المسيله.

توعر:

بفتح فسكون. وادٍ في اليمانيه العليا
من حوّلان صنعاء. فيه بني عبيله وبني
شديق.

توفان:

من قري قبيلة قيفه آل مهدي في
رداع من أعمال محافظة البيضاء.

المرحوم عبد الله أبو بكر التوي الذي توفي سنة ١٤٠٦ هـ / ١٩٨٦ م. وقد تزوج الزعيم حسين بن حامد المحضار (وزير الدولة القُعيّطيه) من هذه الأسرة.

التوّيتي:

جبل من مديرية السدّه من ذي رُعيّن، يقع بالشمال الشرقي من مدينة الشُّعير. تحيط به عدد من الحصون والآكام المملوءة بالآثار القديمه، منها حصن النّواش، وحصن المِشراق، وحصن البرش، وحوال، وأكمة المَراغه. وهو جبل مُتّسع من أعلاه بقدر ميل وفيه بنيان قوى بأحجار ضخمة منجوره، ولا يتم الصعود إلى أعلا الجبل إلاّ عبر طريق واحده. ويشمل جبل التويتي عدداً من القرى، منها: الجراجر، بداخ، جَرَف المُولد، ذي شَماء، المَعزّيه، الدنّوه، مَنْزِل غُرَاب، ذي هبور، شِغْلان، الجَنح، ذي عَسال، دار التويتي، الصُول. وفي شرقي قرية (الصُول) سرداب قديم في سايلة (الجدله) مطوى بعماره حميريّه، ويخرج منه غيل.

ويُنسَب إلى هذه المنطقه (آل التوّيتي) من ذي رُعيّن، منهم الشيخ

الصِعيّد، وكذا قرية (مطرح التّوم) في وادي مَيّعه. ومن كبارهم في عصرنا: الشيخ علوي علي بوهاشله التّوم باراس.

وآل التّوم: فخيذه من آل مزهر آل دَبّان. يسكنون في نواحي بلدة (مَدوّقين) الواقعه شرقي مدينة البيضاء بمسافة خمسة أكيال.

والتوم: قريه في مركز جَيْشان من مديرية مُوديه وأعمال محافظة أبين. تقع شمال منطقة بَاكَازِم. والعامّة ينطقونها: أمّ تّوم.

تَوْنُه:

بكسر الواو وتشديد النون. وإِد يُقال له (سَيْلَة تَوْنُه) وموقعه في منطقة الأزارق بالضالّح، في شرقي جبل مَشوره وأعلا وادي الملاح. كما يوجد بالقرب منه في ناحية الجنوب الغربي (وادي مَحْران) الذي يصب في تَبْن.

آل التّوي:

من أعيان مدينة شِبام حَضرموت. منهم الشيخ أبو بكر التوي، كان من الرجال الصالحين، أسس مدرسة (النجاح) بمدينة شبام؛ وأنفق عليها أموالاً كثيرة، وكانت تُعنى بالعلوم الدينية. ثم ولده الشاعر المبدع

آل التيباس:

من حُصون آل الجَلال في مَارب. وهم فرع من قبائل عَبيدَة أبرد.

حمود بن قائد التَّوَيْتي عضو مجلس النواب (١٩٩٧ م). ومنهم طائفه في جبل بني مَسَلَم غربي مدينة يَريم، ومن هؤلاء الشاعر عبد الرحيم التَّوَيْتي.

تَيْثِد:

صَبَطها الجَندى بخفض التاء وسكون الياء وخفض التاء. وهي قرية مشهورة في جبل دَلال من بَعْدان وأعمال محافظة إب. كانت من مراكز العِلْم المقصوده بالقرن السادس الهجرى، وخرَج منها جماعه من الفضلاء.

آل التيس:

بفتح فسكون. عشيره تسكن وادى آل أبو جَبارة من مديرية «كِتاف والبُق» بصعده.

وجَبيل تَيْس: جبل مشهور في المَحْوِيت يُقال له اليوم جبل بني حَبِش - بفتح فكسر - وهو من بلد جَمِير، وتقع في سفحه الغربي مدينة المَحْوِيت. كما قد يُقال له جبل نَصار.

وبيت تَيْس - بكسر فسكون - فخيذه من قبائل الحُموم، يسكنون ضمن عشيرتهم (بيت غراب) في منطقة

التَّوَيْرَة:

بضم ففتح فسكون. قرية في أعلا جبل أزال عَمارة من مديرية الرَضَمَة وأعمال محافظة إب. منها الشيخ المُقرئ أحمد التويره، ذكره الأستاذ عبد الله البردوني في مذكراته وعَرَفه بقوله: الشيخ القرآني الكبير سَيَدنا أحمد التويره، كان أُوحد شيوخ القراءات في مدينة ذَمارة بالقرن الرابع عشر الهجري.

وحَبِيل التويره: قرية في جبل «لَبْعوس» من مديرية يَافِع وأعمال محافظة لَحَج. فيها آل محمد وآل التَّيِّب من قبائل القُعَيْطِي.

التَّوِيم:

بضم التاء المشدده. جبل في مديرية رَجُوزَة من بلاد بَرط. عُثِر فيه على آثار قديمه.

التَّوَيْمَة:

من قبائل الأصابح - الصُّبَيْجِي. ديارهم في مديرية السَّمَايَتِين.

واديان جبل الحَيْبِلَيْنِ في رَدْفَانِ والذي يَسْقَى المنحدرات الجنوبية من جبل حَالِمِينَ وكذا المنحدرات الشرقية لجبال رَدْفَانِ، وشرقاً إلى وادي بَنَّا. وإليه يُنسَب (آل التَّيْمِ) القبيلة التي تسكن منطقة العقلة وقَعْطَبِه. وتجدر الإشارة إلى أن فروع من قبيلة «تَيْم» كان قد نَزَل مصر ضمن جيوش الفتوح الاسلاميه.

التَّيْمَه:

وادي أسفل جبل بُرْع من الجهة الغربية الجنوبية، في مُحَاذَاة منطقة السُّخْنَه، ويصب في وادي سِهَام.

التَّيْهه:

مركز إداري من مديرية «شَرْعَب السَّلَام» وأعمال محافظة تَعِيز. من محلاته: الغزالين، المَعَاتِيَه، القَلْعَه، وادي الإبل، السهيله، وادي القصيح، نَجْد العساف، الحَرُور، المداهف، وغيرها.

الدَّيْس من أعمال مديرية الشُّحر بحضرموت.

ويُعرَف بِتَيْس: منطقته في الطرف الجنوبي من «رَيْدَة الصَّيْعَر» بالشمال الغربي من وادي حضرموت.

آل تيسير:

فخذ من قبيلة «أهل حَيْدَرِه مَنصُور» في بُجَعَار من مديرية حَنْفَر وأعمال محافظة أَبِين. ديارهم في مدينة «الدُّزْجَاج» وينقسمون إلى الفروع التالية:

- أهل محمد أحمد.
- أهل أمْعَوَسَجِي (العَوَسَجِي).
- أهل مفتاح.
- أهل قاسم.
- أهل كَرْف.
- أهل المَعْلَم.

تَيْم:

بفتح فسكون. بطن من حُجْر رُغَيْن، من حَمِير. به سُمِّيَت (سَيْلَة تَيْم) أحد

زعيم قبيلة نَهْد.

وآل ثابت: فخذ من آل جابر، أحد بطون قبائل الشنأفر، يقطنون في الشمال الشرقي من حضرموت.

وآل ثابت: مركز إداري في جبل قُطَايِر، شمال مدينة صَعْدَه بنحو ٧٠ كيلاً. تسكنه قبائل ثابت) من بني جُماعه، ثم من خ ن بن عمرو، ومشائخهم آل مقيت و آل العِرَّان. ومن قُرى آل ثابت: الغِمَار، الغمره، السَمَقْرَه، الصَّوْح، القَرْن، المقهور، العبلايه، البارك.

آل الثَّابِتِي:

من-أعيان مدينة الحُدَيْدِه في القرن التاسع الهجرى، أشهرهم: الشيخ إبراهيم بن عمرو بن موسى الثابتي المتوفي سنة ٨٧٦ هـ. وكذا الشيخ رضي الدين الصديق بن يحيى الثابتي الذي تولى بلاد الحُدَيْدَه من قبَل بني رَسُول في أواخر القرن التاسع الهجرى.

وآل الثابتي: قبيله ومركز إدارى من مديرية العَبْدِيَّة وأعمال محافظة مأرب. وهى في منطقة أثريه تشمل من القُرى: الحِجْجَلَه، وادي الأقطع، والتافره، والنميصه، والحَيْد الأحمر، وغيرها.

ث

آل ثَابِت:

بطن من بنو حَجْر بن يريم ذي رُعَيْن، من ولد ثابت بن الحارث بن مالك بن عَبْدان بن مالك بن حُجْر بن ذي رُعَيْن.

وآل ثابت: بطن من قبيلة نَهْد. يسكنون في منطقة (حَوْرَه) غربي القطن بوادي حضرموت. من أهم مراكزهم: القَّارَه، وَبَحْرَان. والبلدتان تُنسَبان إليهم فيقال (قارة آل ثابت) و(بَحْرَان آل ثابت). قال مؤلف إدام القوت: وآل ثابت ليوث خفيّه وكان رئيسهم الشيخ عبد الله بن ثابت توفي سنة ١٣٢٨ هـ وخَلَفَه ولده الشيخ صالح بن عبد الله بن ثابت بن على بن فارس بن عقيل بن عيسى بن محمد بن عامر بن فضاله، كان أحد فحول الرجال وحكام العرب وتوفى سنة ١٣٥١ هـ وخَلَفَه ولده الشيخ علىّ ابن صالح النَهْدِي

ثَات:

بقيادة (ذا الطوق اليافعي) فقد كان (أبو العشير) هدفاً لهذه القوات، فتعقبه إلى بلدته (ثات) وقتله بعد قتال مرير طال تسع ليال، أستبيحت فيه البلده، ولاذ الضعفاء والنساء والأطفال إلى مسجدها الجامع الذي ما زال قائماً إلى اليوم.

ومما هو جدير بالذكر أيضاً، أن قرعاً من قبيلة (بات) أنتقل إلى مصر، ومن هؤلاء أبو خزيمة إبراهيم بن يزيد بن مره بن شرحبيل الرعيني الثاني (ت ١٥٤ هـ) الذي ولى القضاء بمصر.

ثَاجِر:

قرية في بلاد (نهم) شمال شرقي صنعاء. قال الهمداني في «صفة الجزيرة» أن بها وادٍ عظيم فيه الزروع والعنوب والرمان، ويصب في الخارد. ومن محلاتها اليوم: الحززه، القرية، حَجَر رشيد، المديد، بئر البصل، القاع، بئر علي. ولعلها سُميت نسبة إلى قبيلة (ذي ثاجر): الحميريّة التي كانت منازلها في وادي ضهر، شمال غربي صنعاء، وهي قبيله ذكرها الهمداني في الجزء الثامن من الاكليل. وثاجر - أيضاً - قرية في منطقة

بطن من حُجر رُعَيْن الحميريّ، يُنسَبون إلى القيل ذي ثات إبن عَرَب بن أَيْمَن بن الحارث بن زَيْد بن يَرِيم ذي رُعَيْن. منازلهم في الوادي الذي يحمل اسمهم (وادي ثات) الواقع بالغرب الشمالي من مدينة (رداع) بمسافة نحو ٦ أكيال.

ومن منتوجات وادي ثات: البرقوق والعنبرود والكمثرى والأعنان وغيرها. قال القاضي عبد الرحمن الأنسي يمدح الوادي:

فإن تكن في الأرض جنةً مُعَجَّلَةٌ
فَجَنَّةُ الدُّنْيَا: ثَات
جَمَالَ مَرَاها وَحُسْنُهُ ما أَقْبَلُهُ
في الأَرْض ما أَطْيَبُ رُبَاها
وقرية (ثات) الواقعه في الوادي المذكور، معموره فوق أنقاض القرية القديمه التي كانت قد أُخربت، ويقال لها اليوم (ثاه) بالهاء لا بالتاء. وقد كانت القرية - في القرن الثالث الهجري - مقراً للزعماء (آل الرويه) المذحجين الذين لعبوا أدواراً بارزه في تاريخ اليمن. ومما يُذكر أن الزعيم أبو العشير أحمد بن محمد بن الرويه المذحجي لَمَّا أتخذ موقفاً من قوات (علي بن الفضل) الزاحفه على صنعاء

ثَالِثُ:

قرية في مركز حَبَّان من مديرية الصبيد وأعمال محافظة شبوه.

العَدَّاني من مديرية ذي سُفَّال، بالجنوب الغربي من مدينة إب. تقع على مقربة من قرية العَارِضه.

ثَارَان:

وادي ثال: وادٍ معروف يقع في منطقة السَّوَاد من مديرية (حَرْف سُفْيَان) وأعمال محافظة عَمْرَان.

منطقه في جبل العَشَّه، بالشمال الغربي من مدينة حُوْث.

ثَالِبِه:

قرية من خُمس بني الهَاقِي في صُورَان آتِس بمحافظة دَمَار.

ثَافِت = أَثَافِت

ثَافِرِه:

وَأَل ثَالِبِه: من قبائل صَعْدَه. منهم الشيخ علي بن سالم ثالبه المتوفي سنة ١٤١٩ هـ.

من قُرَى منطقة يَبْعُث، بمديرية حَجْر في ساحل حضرموت.

والثافره: من قُرَى قبيلة العبدية في مأرب. تقع على مقربة من قرية (الحِجْلَه) الأثرية.

ثَامِر:

مركز إداري من أعمال المَحْوَيْت. يشمل قرية: القلعه، والدُّنُوب، والسَّرْو، وبيت التنوبي. ولعل الدكتور الطبيب عبد الكريم ثامر منسوب إلى هذه المنطقه.

بَنُو ثَاقِب:

من قبائل مدينة (يَشِيم) في أعلا وادي حَبَّان من أعمال محافظة شبوه. ذكرها مؤلف «صفحات من التاريخ الحضرمي».

وبيت ثامر: قرية في منطقة بني الكُرَيْبِي بجبل مَسُور المنتاب، من أعمال محافظة عَمْرَان.

أَل ثَاقِبِه:

وحَرْف ثَامِر: من قُرَى جبل المسواح في الشَّعَاوِرَه بمحافظة حَجَّه.

فخذ من قبائل ذُو حُسَيْن بن عَيْلَانَ. منازلهم في بَرَّظ.

ثاة = ثات.

آل ثَبَّتَان:

من قبائل منطقة لَحْج. منازلهم في قرية (المَحَلَّة) الواقعة في منطقة الوادي الكبير، شمال الوَهْط. وينقسمون إلى الفخاند التالیه: آل ناصِر بوشعر، آل رَاجِح الوَكُود، آل صالح محمد قُرَيْن.

وآل ثَبَّتَان: فخذ من بني حارثه. يقطنون في مدينة سَيئُون بوادي حضرموت.

ثَبْرَه:

قرية في منطقة يَبْعُث من مديرية حَجْر بساحل حضرموت.

ثَبَه:

من قُرَى بني سُؤيد في عَثْمَه، بالغرب من مدينة دَمَار.

ثَبِي:

بكسر فسكون. قرية ووادٍ من ضواحي مدينة (يَرِيم) في وادي حضرموت. قال مؤلف «إدام القوت»: ثَبِي قرية لا بأس بها في شمال حصن جره، لا تبعد عنه إلا نحو نصف ميل تقريباً. حَوْلَهَا شراج كثيرة فيها نخيل تشرب من السيول. وكان العلامة عبد

ثَاوِب:

قرية في وادي يَهْر من مديرية يَافِع وأعمال محافظة لَحْج. ذكرها الهَمْدَانِي ضمن قُرَى «سُرُو جَمِير».

ثَاوِلَه:

قرية أثرية في وادي المَنَار بجبل بَغْدَان. ذكرها مؤلف «معالم الآثار».

ثَايِيَه:

جبل في بلاد نَهْم، بالشمال الشرقي من صنعاء. به معدن الحديد.

آل ثَبَات:

من قبائل حَوْلَان ابن عامر. منازلهم في منطقة الجره بمديرية (سَاقِين) وأعمال محافظة صَعْدَه.

ثَبَار:

من قُرَى حَبِيل جَبْر في رَدْفَان بمحافظة لَحْج.

والثَبَار: منطقه في عَيْل بَاوَزِير من مديرية المُكَلَّا وأعمال حضرموت.

الْجَر:

بكسر ففتح. قرية في منطقة الضِّلَع من مديرية دَوْعَن بوادي حِضرموت. من ساكنيها آل قَارِح بكسر الراء.

والشجر - أيضاً - قرية في مركز الشَّعْب بِالضَّالِع. تقع على مقربة من قرية النعيا.

والشجر: قرية في عَدَنِي جبل الشَّرْق من أعمال محافظة دَمَار. جوار بيت جهوان.

والشجر: من حصون بني بُرّه في جبل مَنَّاخَه.

الْتَّجّه:

بفتحات مع التشديد. قرية قديمه خاربه كانت عامرة في السفح الشرقي لجبل (الْتَّعْكَر) على مقربة من مدينة (جَبْلَه). وهي اليوم مزارع وحروث. وقد يُطلَق على مدينة إب إسم (الْتَّجّه) ويوجد في المدينة الحاليه دار مسماة بهذا الاسم (دار الشجه) لعله نُقل إليها من أحجار تلك فَسُمِّيت بها.

والْتَّجّه - أيضاً - قرية عامره في منطقة سَلْبَه (بني بُحَيْت) من مديرية الحَدَاء وأعمال محافظة دَمَار. فيها آثار قديمه.

الله بن أحمد بن حسين العيدروس يخترف فيه، ثم إنتقل إليه ولده علوى واتخذة قراراً إلى أن توفي سنة ١٠٥٥ هـ ودُفن بتريم. وكان أكثر وادي ثبي والحطيظه لحسين بن علوى. وثبي من جملة أودية تريم والجبال التي تنهر إليه بعيدة الفروع وكلها في شمالها إلا أن بعضها يأخذ إلى الغرب وبعضها يأخذ إلى الشرق. وفي حوادث سنة ٩٠٤ من تاريخ سنبل أن ضمير ثبي عُمر بنحو ألفين وثلاثمئة دينار مرسله لذلك من السلطان عامر بن عبد الوهاب بن طاهر. إلا أن هذه العماره لم يطل أمدها بل إنهارت وشيكة وجددها الشيخ الكبير عبد الله بن شيخ بن عبد الله بن شيخ العِيدْرُوس المتوفي بتريم سنة ١٠١٩ هـ. وسكان ثبي من آل العِيدْرُوس وآل الجَبْشِي، ومن آل الرَّاقي وآل بَاقْضَل وناس من الزُّبَيْدِيين.

الْتَّيْب:

موضع في قرية المنصوره المعروفه اليوم باسم (ظَهْر) في وُصَاب السَّافِل من أعمال محافظة دَمَار.

والثيب - أيضاً - من قُرَى جبل جُحَاف بِالضَّالِع.

جنوباً، من أعمال محافظة أبيض. يرتفع عن سطح البحر ٢١٩٠ متراً. وهو جبل شديد الانحدار وبه سُميت (عَقْبَة ثِرَه) للهابط من البَيْضاء والكُور إلى دِثِينَه في أبيض. وقد سُقَّت في الجبل طريق اسفلتية ذات التواءات صعبه. إلا أنها ربطت كثيراً من المناطق ببعضها، واختصرت الطريق من صنعاء إلى عدن وشَبُوَه وأبيض. ومن قُرَى الجبل قرية (الحضن) محل المشايخ آل الحُمَاطِي؛ ومنهم الاعلامي البارز أحمد بن ناصر الحُمَاطي وكيل وزارة الاعلام.

وادي ثِرَه - بكسر التاء والراء - وادٍ في منطقة الروضة من مديرية مَيْقَعَه وأعمال محافظة شَبُوَه. فيه آل بامفلح وآل بن نشوان، كما يحلّه المشايخ آل الرفاعي وكان جدهم مقصوداً ممن أصابته العين لذلك إشتهر بلقب «صاحب العين».

آل الثُرَيَّا:

قبيله ومركز إداري من مديرية الصَّوَمَعَه وأعمال محافظة البَيْضاء؛ بالشمال الشرقي منها.

وآل الثُرَيَّا: عشيره تسكن منطقة دِثِينَه من محافظة أبيض. منهم الشيخ عيروس بن حسين بن علي الشريا

والشَّجَه - بكسر ففتح - بلده في وادي (عَرَمَاء)، بالجنوب الشرقي من مدينة شَبُوَه، فيها آل بُرَيْك. وتعد من القُرَى ذوات الآثار.

ثُرَاد:

قرية في جبل جُحَاف بالضَّالِع. تقع بالقرب من قريتي (المَوْقَبَه) و(شُعَب بن يَزِيد).

ثُرَبَان:

وادي زراعي خصيب في منطقة مَسُور حَوْلَانَ العالیه، بمشارك صنعاء. يشتهر بزراعة الأعناب الطيبه. وهو من مَصَبَّات وادي الحَارِد.

وثرَبَان - أيضاً - أرض زراعيه في محل (بنى عَلِي) بمديرية أَرْحَب، شمال صنعاء. بها آثار حميرية وخرائب ومواجهل كثيره.

ثُرِد:

موضع في جبل الدَامِع من مديرية السَيَّانِي وأعمال محافظة إب.

ثِرَه:

بكسر التاء وفتح الراء. جبل متسع ما بين «مُكَيَّرَاس» شمالاً، و«لَوَدَر»

مشاهيرهم: السلطان عمر بن سليمان بن ثعلب، أثنى عليه الشيخ محمد بن عمر باجمال في كتابه (مقال الناصحين) وقال: كانت له أحوال محموده وشققه على الرعيه، وكان آخر أمرائهم. ومن (آل ثعلب) طائفه إنتقلوا إلى وادي لَحَج مع الحبيب عبد الله بن علي الثعلبي، المتوفي بعد سنة ١١٨٠ هـ. وإليهم تُنسب قريه (الثعلب) الواقعه في الشمال الشرقي من مدينة (الحوطه) تابع مديرية تُبْن وأعمال محافظة لَحَج. ويسكن القرية - إلى جانب الحضارم - الأقدور من الحواشب، والمزاقمه من ذي أضح، والأجعود من آل قُطيب، وكذا آل طُرَيْم من آل فِشاش في دِيْنَه، وآل قَيْس بنو عل بن عبد الله القَيْسي. كما ينتمي إلى هذه القبيله الكاتب الصحفي الأديب عزيز الثعالبي الكاتب بجريدة ١٤ أكتوبر.

ثُعَبَات:

بفتحات. منطقه أعلا مدينة (تَعَز) من الناحية الشرقيه، في جبل صَبِر. قال الأكوح: كانت قديماً مدينة قائمه بذاتها ذات رياض وغياض بارزه وحياض. قيل أن أول من سكنها الملك المنصور بن الملك المُفَضَّل بن الوليد الجُمَيْري ممدوح القاضي أبي

المتوفي سنة ١٤١٩ هـ / ١٩٩٩ م وكان متولياً مديرية الصعيد بمحافظة شَبَوَه. كما أن منهم المحرر الرياضي بجريدة الأيام: حسين الثريا.

ثُرِي:

بلده قديمه خاربه، كانت قائمه في وادي لَحَج. ذكرها الهمداني، قال: يسكنها الواقدِيُّون.

ثُرَيْد:

بفتح الثاء والراء وسكون الياء. قريه خاربه جوار حَمَام دَمَت. أُسميت نسبةً إلى ثُرَيْد بن النّوام بن يَحْيَى بن الحارث بن شرحبيل بن الحارث ابن زيد بن يريم ذي رُعَيْن. وإليها تُسبب (وادي ثُرَيْد) الذي تلتقي إليه سائلة (بَنَّا) وسائلة (حُبان) وتسقط على (أبِين). ويوجد فيه الحَمَام الطبيعي المشهور بِحَمَام دَمَت.

الثعالب:

قبيله حضرية تسكن مدينة (العُرْفَه) بوادي حضر موت. كانت لهم الزعامة على منطقة (تَرَيْس) بالقرن الثامن الهجري، ثم قضت (يافع) على دولتهم ففترقوا وتوطن بقاياهم بالعُرْفَه. ومن

ثُعْلَان:

بكسر فسكون ففتح. بطن من قبائل بَكَيْل من ولد ثُعْلَان بن حَئِرَان بن بَكَيْل. به سُمِّي (وادي ثُعْلَان) الذي يفصل بين جبلي نَيْسَا وَعَقْفَار من أعمال محافظة حَجَّه.

و**ثُعْلَان**: قرية في جبل اللّوز من مديرية خَوْلَان العاليه بمحافظة صنعاء.

ثُعَل:

قرية في مركز «سَرَار» من مديرية رُصْد وأعمال محافظة أبين.

ثُعْلَبَان:

(ذو ثُعْلَبَان). بطن من قبائل جَمَيْر، من ولد ذو ثعلبان بن شَرَحْبِيل بن الحَارِث بن مَالِك بن زَيْد ابن سَدَد بن زُرعه. من فروعهم: دَهْبَان وَثُقْبَان، وباسمهما عُرفت المواضع الواقعة في شمال مدينة صنعاء.

ثُعْلَبَه:

قرية في مركز القَّاره من مديرية رُصْد وأعمال محافظة أبين.

ثُعُوبَه:

بفتح الثاء وضم العين. قرية في مركز كَرِش من مديرية تُبْن وأعمال

بكر الجَنْدِي، وذلك في أواخر القرن الخامس الهجري. كما سَكَنها وزاد في عمارتها طَغْتِكِين بن أَيُوب، الذي دَخَلَ اليمن سنة ٥٧٧ هـ وملكه من أقاصيه إلى أدانيه. ثم زاد في عمارتها المؤيد داود بن الْمُظْفَر العَسَانِي، وإتخذها داراً لأنسه، ونزهه لنفسه، وبنى فيها (قصر المَعْقِلِي) الذي فَرَّغ من عمارته سنة ٦٩٨ هـ. ثم زاد في عمارتها - بعد المؤيد - ولده المجاهد علي بن داود الذي بنى لها سوراً حَسَناً، وأكثر فيها غرائس الأشجار، وحَفَر الأنهار، حتى صارت في عهده - أول القرن الثامن - حدائق وجَنَات، وزواض يُجَلَّب منها الرُّمَان، والسفرجل، والتفاح، وغير ذلك من الفواكه.

وقد صارت (ثُعَبَات) اليوم، جزءاً من مدينة تعز بعد أن إتصل العُمَرَان بالمناطق المعروفه باسم (الحُبَيْل) و(الجَحْمَلِيَه) و(ثُعَبَات) و(صَالَة). كما تَشْرع من منطقة ثُعَبَات الطريق الصاعده إلى جبل (صَبْر).

ثُعْدَان:

قرية في جبل الأزارق بالصَّالِح. وهي من قُرَى قبيلة الدكَّام. وتقع في مضيق وادي تُبْن.

محافظة لَحْج . تسكنها قبائل الأصابع . **ثُقَيْنُه:**

بكسر فسكون: قرية في منطقة
لَبْعُوس من مديرية يَافِع وأعمال محافظة
لَحْج تسكنها قبائل البَلْحَاي الحضرمية .

ثُقَبَان:

بفتح فسكون ففتح . قرية شمال
مدينة صنعاء في أسفل جبل (يَنْوَر)
الغربي ويحذاء (وادي ضَهْر) من جهة
الشرق . سُمِّيت نسبةً إلى ثقبان بن نَوْف
ذو ثعلبان بن شرحبيل بن الحارث بن
مالك بن زيد بن سدد بن زُرْعَه . وهي
منطقة غنية بالزروع وأنواع العنب
والفواكه . وكان بها عين ماء تجرى في
باطن الأرض بعماره فخمه قديمه حكى
عنها الهمداني إلا أنها قد جفت اليوم .

ثُقَبِه:

بكسر فسكون . وادٍ في منطقة كَوْر
سَيِّبَان، جنوبي وادي دَوْعَن ومن
أعماله . تقوم بالقرب منه بلديتي
(الْقَرْضَه) و(بُرَيْرَه)، وكذا خرائب (دِيَار
عَاذ) التي يُعتقد أنها كانت مساكن قوم
عاد .

الثُّكْمِين:

بضم فسكون ففتح . جبل شمالي

ثُعَيْلَبَان:

بضم ففتح فسكون . قرية في وادي
مَرْخَه من مديرية نِصَاب وأعمال
محافظة شَبْوَه . تسكنها فخائد من قبيلة
ديَّان (ديَّاني) إحدى قبائل العَوَالِق
العليا، وهم: أهل علوي وأهل
الأجرب وأهل ليلي .

ثُعَيْنُ:

بفتح فسكون ففتح . قبيله يعدها
البعض من الحُموم والبعض يجعلها
فرع من قبيلة (بني ضِنَّه) القُضَاعِيه
وهو زَعَم لا صحة له فأصلها من
ذُرْيَه حَضْرَموت . وتتألف ثعين من
فروع مستقره وأخرى شبه مترحله،
أما ديارها فتقع بأودية المَشْقَاص ما
بين الرَيْدَه وقُصَيْعَر في حَضْرَموت .
وتضم قبائل ثعين ١٦ قبيله؛ نذكر
منها: بيت غَثْنِين، الجِرِيرِي (وفيهم
الزعامه)، بن عَسَانه، الهزاول، بيت
العِمِيق، بيت قِرَاد، بيت مبرور،
السماح، قبيله العدلي، بيت
العِجْجِيلِي، بيت العُرَاب، بيت
القِرَزَات، آل قَتِيَّان، آل طَرَاد، آل بن
همدان، بني ثِينين .

ناس كثير، ويسكنها اليوم أوزاع من حميريين وهمدانين وغيرهم». ويحيط بالمدينة القديمة سور مُحْكَم البناء، له ستة أبواب هي: باب المَيْاح، باب المَحَامِيَّت، باب الفَرْضَه، باب الهادي (وقد يقال له باب السَاعِد)، باب البِشْرَاق، باب السلام. وشوارع المدينة مفروشه بالحجارة منذ زمن قديم إلا أنه تم التوسع فيه أخيراً. كما شَهِدَت مدينة ثَلا في السنوات الأخيرة نهضة عمرانية كبيرة حيث إمتدت مبانيها إلى خارج السور لتصل إلى جبل الضَّلَاع شرقاً.

ومن أشهر مساجدها: الجامع الكبير، ومسجد المطهر بن شرف الدين، وقبة الهادي، ومسجد سَعِيد (المنسوب إلى بانيه العلامة المحقق سعيد بن منصور بن علي الشهابي المتوفي نحو سنة ٩٠٠ هـ)، وقبة دَهْمَا بنت يحيى المُرْتَضِي، ومسجد حَمْدَيْن (من أعلام المئة الثامنة). ومن مساجدها الحديثه (جامع الرُّضْوَان)، تم إنشائه عام ١٤١٣ هـ على مساحه تقدر بنحو ألف ومائتى متر مربع عدا الساحة الخارجية (الصوح) وحوض ماء واسع تتجمع اليه سيول الأمطار.

وقد إشتهرت مدينة ثلا كمنطقة

وادي رِخِيَه بحضرموت. يرتفع ١١٨٠ متراً عن سطح البحر، ويقع بالقرب من الطريق الذاهبه من وادي حضرموت إلى (رَيْدَه الصَّيْعَر) وإلى حُضْن (العَبْر).

ثَلا:

بالضم وينطقونها اليوم بالكسر. مدينه وحصن بالشمال الغربي من مدينة صنعاء بمسافة ٤٥ كيلاً. أُسْمِيَت نسبةً إلى ثَلا بن لُبَاخه بن أقيان بن جَمِيْر الأصغر، وإبنه مَقْحَف ابن ثَلا الذي به سميَت قرية (مَقْحَف) في بلاد ثَلا (أنظر: نشر العرف ١/١٥٩) وهي مدينة تحدت عنها با مخرمه في كتابه «النسبَه إلى المواضع والبُلدان، فقال: «ثَلا مدينة كبيرة على قلعه حصينه بالقرب من صنعاء، وهي أطيب ماءً وهواءً وتُرْبَةً، وفيها خيرات سهليه وجبلية وأكثر زرعها الحنطة والشعير». وقال القاضي محمد بن علي الأكوخ: «ثَلا قرية كبيرة مُسَوَّرَه على ربوه مربعة الشكل وبها مساجد عامره بالعلماء والفضلاء وذوى المروءة والدين، وتنساب إليها ينابيع المياه العذبه، تتخلل أزقتها ومساجدها وحولها أشجار الفواكه. ونُسب إليها من أرباب الفضل وحملة الأقلام وذوي الزعامه

المنحوتة في الجبل الأصم والمبنيّة بالقَصَاض القديم الذي يَتَعَمَّر مئات السنين. وبه كثير من الكهوف الواسعة، ومدافن الحبوب. ويطل الحصن جنوباً على (شِبام كُوكبان) و(حَبَابِه). وإلى الشرق الشمالي على (سهل عَمْران) و(عِيال سُرِيح). ويتصل به من جهة الغرب حصن (الثَّاصِرِه) ثم يليه جبل (حَضُور الشُّيخ)، وكلاهما من الحصون المنيعة وفيهما آثار قديمة. وكان المطهر بن شرف الدين، المتوفي سنة ٩٨٠ هـ، قد تحصن في جبل (ثلا) حينما حاصره الأتراك ومكث عدة شهور دون أن يتمكنوا منه.

ويسكن مدينة ثلا البيوتات التالية:
آل الأكوغ، آل الوزد، آل الزهيري،
آل المَقْحَفِي، آل قَيْس، آل جَسَّار، آل
الصِدِّيق، آل تَقِي، آل الحُسُوسَة، آل
العُبَّارِي، آل عَيْسِي، آل المِهْنَدِي، آل
الزِعَالِي، آل الدَّالِي، آل العُوَيْدِي، آل
العُوَادِي، آل شَيْخِه، آل العَاضِي، آل
دَحَابِه، آل المِجَن، آل حَرْمَل، آل
مُنَصَّر، آل نِجَاد، آل العُمَارِي، آل
العِزَابِي، آل مَنِيح، آل سلامه، آل
السِّي، وغيرهم.

وثلا إدارياً، مديرية من أعمال

عِلْم. ومن كبار علمائها: قاضي صنعاء
العلامة عبد الهادي بن أحمد بن صلاح
الحَسُوسَة الثَّلَاثِي (ت ١٠٤٨ هـ).
والعلامة محمد بن علي بن قَيْس (ت
١٠٩٦ هـ) والعلامة أحمد بن عبد
القادر الوزد خطيب ثلا والمتوفي بها،
وابنه العلامة خطيب صنعاء لطف
الباري بن أحمد الورد (ت ١٢١١ هـ)،
والشاعر الخطيب أحمد بن حسن بن
عبد الرحمن الزهيري، والعلامة
أحمد بن حسن تَقِي (ت ١٢٨٦ هـ)
وولديه العالمين حسن وحسين،
والعلامة حسين بن علي بن صالح
الأكوغ (ت ١٠٢٠ هـ) وغيرهم
كثيرون. كما سكنها من العلماء
الكبار: صالح بن مهدي المَقْبَلِي (ت
١٠٤٠ هـ)، والقاضي يوسف بن أحمد
عثمان مؤلف كتاب «الثمرات» في
الفقه.

ويحتضن مدينة ثلا من جهة الغرب
حصنها الشاهق الذي يبلغ إرتفاعه عن
سطح البحر نحو ٣,٠٠٠ متراً. ويشتهر
بمناعته وعلوه، ولا يتم الطلوع إليه إلا
عبر طريق مُدَرَّجِه مبني من الحجر أو
منحوتة من أصل الجبل. ويقارب عدد
دَرَجَات هذا المصعد في حدود ٤٦٠
دَرَجِه. وفي الحصن الكثير من الآثار
الحميريّة، مثل البرك والصهاريج

وقد قَدَّم الثلاثيا رأسه فداءً لوطنه . كما أن من هذا البيت العميد محمد الثلاثيا مدير نادي الضَّبَّاط وأحد المشاركين في الثورة السبتمبريه . أما من يحمل لَقَب (الثلاثي) فهي نِسْبَة تعود إلى مدينة ثُلا .

الثُلث:

من لحام قبيلة حَسَّان المتفرعة من بني ذَيَّان ثم من قبيلة أَرْحَب . ديارهم في شمال مدينة صنعاء ، ومن أهم قراهم : العُنْمى وعُوْمَره وبيت إدريس وبيت عَيَّاش وبيت دَفْع التي ينتمى إليها آل الدَّفْعي أهل صنعاء .

والثُلث - أيضاً - مركز إداري من مديرية بني مَطَر وأعمال محافظة صَنْعَاء . يضم - من بين بلدانه - قرية (بيت مَهْدَم) الحميريَّة المشهوره التي أُسميت نِسْبَة إلى جد النبي شُعَيْب المقبور في رأس جبل حَضُور المعروف بجبل (شُعَيْب ذي مَهْدَم) كما حقق ذلك الهمداني في كتبه .

والثُلث : مركز إداري من مديرية مَنَّاخه وأعمال محافظة صَنْعَاء . يضم مجموعة قُرَى منها : العِرَّ وبيت العرجزى وبني الشُّبَّاطي والعِيَّانَه وغيرها من القُرَى المتناثره في حواف جبل حَرَّاز .

محافظة عَمْرَان وكانت سابقاً تابعه لمحافظة صنعاء . وتضم المراكز التاليه : (١) مركز حَبَّابه ، ومنه قرية وَتَار ، وبيت بِحْر ، وبيت هَبَّه . (٢) مركز الحَميس ، ويضم القُرَى التاليه : المحالي ، بني عفيف ، الذَّرْب ، العَيْن ، الشَّيْم ، بيت الرَّبُوعِي . (٣) مركز ثُلا ، ويضم مدينة ثُلا . (٤) مركز الصُّرْم ، ويشمل : حَوْشَان ، والصُّرْم ، والرُّونَه . (٥) مركز بني العَبَّاس ، ويشمل قُرَى : العُولة ، بيت الأَبْرَز ، حدَّان ، وإدي العبر ، عاجمه ، بيت الصُّريمي ، بيت لَعوه ، الصَّيْد ، بيت جَعْدَان . (٦) مركز المصانع ، ومنه قرية بيت عُلمَان ، بيت جَعِيل ، بني الحَرَّاسي ، بيت الذبياني ، بني المَرْزُحي ، بني الفَلَيْحي ، وَرَف ، الزَّافن ، مَدَّاح ، حَضُور الشَّيخ ، القُمَّامَه .

الثَّلَايَا:

قرية كبيره في بني نُوْف من مديرية المَدَّان وأعمال محافظة عَمْرَان . وكانت المَدَّان تتبع في أعمالها محافظة حَجَّه . ولعل لقب (آل الثَّلَايَا) أهل صنعاء جاء نِسْبَة إلى هذه القرية وليس إلى مدينة ثُلا ، ومنهم المناضل أحمد الثلاثيا قائد ثورة ١٩٥٥ م ، ضد الأمام أحمد ، وهي ثورة لم يُكْتَب لها النجاح

الثُلثي:

بضمّتين. عشيره ذَكَرَهَا حَمَزَهُ لُقَمَانَ
ضمّن ما كان يُطَلَقُ عليه «مكتب
الحَضْرَمِي» إحدى المكاتب الثمانية
التي كان يتكون منها الجُلف القبلي
المعروف باسم (يَافِع العُليَا).
وينقسمون إلى: أهل ضيآن، أهل بن
ذَيْبَانَ، أهل النصباء، أهل حَبّه أبو
بكر، أهل عمق، أهل سماره. وهي
قُرى عِدَادَهَا من مركز (لَبْعُوس) من
مديرية يَافِع وأعمال محافظة لَحَج.

ثَلَّة:

بفتحيتين. من قُرى الضواحي القريه
من مدينة المُكَلَّا في ساحل
حضر موت. وهي قريتان: ثَلَّة العليَا،
وثَلَّة السُفلى. ويسكنها المشائخ (آل
بَاعَمَر) العَمُودِي.

الثَّمَاثِمه:

فخيزه من قبيلة صَبَّارِه إحدى قبائل
سُقَيَانَ. هم: آل الثممي - أنظرهم.

ثَمَاد:

قريه في مركز حَمَاظَه من مديرية
حُفَّاش وأعمال محافظة المَحَوِيَت.
وحصن ثماد: قلعه في جبل جُحَاف
بالصَّالِح. له ذِكر في حوادث سنة ٨٩٥

والثُلث: مركز إداري من مديرية
(جَبَل عِيَال يَزِيد) وأعمال محافظة
عَمْرَانَ. يشمل عدداً من القُرى الأثرية
الهامة منها: العِرّ وبيت العرجزي وبنو
الشُّبَاطِي والعِيَانِه وغيرها من القُرى
المتناثره في حواف جبل حَرَازًا.

والثُلث: مركز إداري من مديرية
(جَبَل عِيَال يَزِيد) وأعمال محافظة
عَمْرَانَ. يشمل عدداً من القُرى الأثرية
الهامة منها: الأَبْرَق، لُغَابَه، دَعَّان،
الوِشَل، ثُومَح، الخِذْرَه، بيت مدرك.

والثُلث: مركز إداري من مديرية
عُثْمَه وأعمال محافظة دَمَار. وهو في
منطقة جبلية ومن بين قُراه: الجُبُجُب،
العَثْرَه، الصَّرْحَه.

والثُلث: مركز إداري من مديرية
كُعَيْدِنَه وأعمال محافظة حَجّه. يضم
مجموعة حصون منها: قلعة عُثْمَانَ،
قلعة اللِّكَم، قلعة الحِجَل، قلعة بني
المَسَاوِي، قلعة قَابِسَم، قلعة الدُّمَن،
قلعة القَاهِرَه، قلعة الرِّوَان، وغيرها.
وتسيل مياه المنطقة إلى تهامه بعد أن
تسقى وادي الحِجَا ووادي الجُلّه
ووادي الجَمْرَى ووادي الحِجَلِيس.

والثُلث: قريه في منطقة أقيوس من
مديرية (شَرْعَب السَّلَام) وأعمال
محافظة تَعِيز.

منزلهم بحذاء باب مسجد الجامع بصنعاء، والباب إلى يومنا هذا يُعرَف بباب بني ثُمَامَه وهو في غربي جامع صنعاء، مقابل مقدمه.

وُثَمَامَه: قرية في مركز (آلت القمر) من مديرية سَاقِين وأعمال محافظة صَعَدَه، في الغرب منها.

آل الثُمَثَمِي:

هم «الثُمَثَمَه» من قبيلة صُبَارَه إحدى قبائل سُفْيَان. ديارهم في شمال مدينة حُوْت من أعمال محافظة عَمْرَان. ومنهم فرع يسكن في قرية (هَرَامَه) من مديرية المَحَاوِر وأعمال محافظة إب. وكان من كبارهم في أول القرن الرابع عشر الهجري: النَّقِيب ناجي بن أحمد الثُمَثَمِي. كما أن منهم في عصرنا: الشيخ ناصر بن محمد الثُمَثَمِي وكيل محافظة الجَوْف - ١٩٩٨ م.

الثُمَد:

بفتحات. من قُرَى مركز وَرَاف بمديرية جَبَلَه وأعمال محافظة إب. سكنها الفقيه المُحَدِّث اللغوي عبد الله بن محمد العَدَوِي المتوفي بها سنة ٦٩٦ هـ. وكذا العلامه سليمان بن أبي بكر بن عُدَيْب المتوفي سنة ٧٢٩ هـ.

هـ، حيث إستولى عليه جُنْد الملك الظَّافِر عَامِر بن عبد الوهاب.

والثُمَاد: وادٍ في قَعَطَبَه بالقرب من قرية (خَيْرَان) الواقعة في أسفل وادي شُقْرَان.

بنو ثُمَامَه:

بطن من قبائل حَمِيَر، من ولد ثُمَامَه بن الأسود بن عمرو بن مالك بن يزيد ذي الكلاع. من فروعهم: (١) آل بَحِيْر في سافلة وادي ظَبَاء. (٢) آل رَيْسَان بذي السُّفَال. (٣) آل الكِرْنُودِي أمراء السِّكَاكِيك في القرن الرابع الهجري. (٤) آل الحَبَّك في وادي مَوْر. وقد اشتهر منهم عدد من رجال الفقه والقضاء في تهامة أمثال قاضي القَحْمَه العلامه على بن محمد بن أحمد بن نجاح بن ثُمَامَه المتوفي سنة ٦٩٢ هـ، ونجله العلامه محمد بن على بن ثُمَامَه الذي تصدَّر للتدريس في «المدرسة النِّظَامِيَه» بمدينة رَيْبَد.

وجاء في كتاب «تاريخ مدينة صنعاء» للرازي ما نصه: بنو ثُمَامَه قومٌ من حَمِيَر، وَقَدَّ جَدُّهم ثُمَامَه إلى النبي ﷺ فأقرأه سورة ياسين، فكان ثُمَامَه أول من وصل إلى صنعاء بسورة ياسين. وكان من ولده مؤذنون يقومون بعمارة مسجد جامع صنعاء. وكان

محافظة حضرموت وتتكون من ثلاثة مراكز إدارية هي: «ثمود العاصمه» و«رماه» و«القف وحِزر». وهى منطقة صحراوية مترامية الأطراف تقدر مساحتها بنحو ١٦٠ كيلومتراً مربع أي ما يوازي ثلاثين في المائة من مساحة حضرموت. ومعظم سكانها من قبائل العَوَامر والمَنَاهِيل، وأغلبهم بدو رُحَل كانوا يعتمدون في سكنهم على الخيام. وقد بدأت مظاهر التحضر تغزو المنطقة حيث أخذ الناس يبنون لهم مساكن دخلت فيها الكهرباء والمياه وغيرها من الخدمات. وطبيعة صحراء ثمود حار صيفاً وبارد شتاءً، ولا تعرف الصحراء ربيعاً أو خريفاً. كما أن الزراعة تكاد تنعدم فيها ما عدا بعض الوديان التي تزرع النخيل. ويصل تعداد شجر النخيل في مركز «القف» إلى أكثر من مليون نخلة تنتج معظمها أنواعاً جيدة من أشهر أنواع التمر في حضرموت. كما تنتشر في الصحراء نباتات صحراوية شوكية يستخدمها الكثير من السكان كأدوية طبيعیه في علاج الكثير من الأمراض، فالبدوي في هذه الصحراء يعرف نوع كل نبتة ومجالات إستخدامها. وتجدر الإشارة إلى أنه يتم بناء عدد من الحواجز (الكروف) لخبز مياه الأمطار التي يُعتمد عليها في سقى المزروعات.

وباب ثمد: قرية في منطقة سُرس الأَسفل، شرقي مدينة حَجّه.

ثَمَر:

بالتحريك. فخذ من قبائل يَافِع، من ولد ثَمَر بن سُرحبيل بن مَثُوب بن يَرِيم ذو رُعَيْن. به سُمى حصن (ثَمَر) الواقع في منطقة المُفْلِحي بمديرية يَافِع. وهو من الحصون المنيعة، وكان الفقيه محمد النّظاري وزير السلطان الطّافِر عَامِر بن عبد الوهاب قد إستولى عليه سنة ٩٠٣ هـ في إطار السيطرة على المنطقة. وتسكنه اليوم قبائل من لَحْمَر. كما أنه من القرى التي ذكرها الهمداني ضمن بلدان سُرُو حِمِير.

وثَمَر - أيضاً - قرية في منطقة «جَبَل الدار» من مديرية عَنَس. تبعد عن مدينة دَمَار شرقاً بنحو خمسة كيلومترات. وثَمَر: قرية وحصن في منطقة القَارَه بمديرية رُصد وأعمال محافظة أبين. وثَمَر: قرية لآل أبو عَشّه من مديرية رَحَبه بمحافظة مَأْرِب.

ثَمُود:

منطقه في قلب صحراء حضرموت، تمتد من الهضبة الشماليه للوادي، على بعد نحو ٣٥٠ كيلاً من مدينة «تريم» شمالاً بشرق. تُشكل إحدى مديريات

الْثُمَيْر:

بضم ففتح فسكون. حصن وبلده في الحَيَبِلَيْن من مديرية يَافِع وأعمال محافظة لحج. تسكنه قبائل الأَبْجَرِي وأهل الأَحْرَم المتفرعتان من قبائل الأَجْعُود. كما أن فيه أهل مهدي وآل الحمزى وآل الأَجْهَرِي من قبائل القُطَيْبِي.

بنو الثُمَيْلِي:

مركز إداري من مديرية السَّلْفِيه في بلاد رَيْمَه ومن أعمال محافظة صَنْعَاء. من قراه: السوداء، المَنْوَه، وادي الجُحْف، شامر. وإليه يُنسَب آل الثُمَيْلِي. ومن ساكنيه آل الشقوري وآل العصيد.

الْثُمَيْنَة:

من قُرَى عِيَال غَفِير في بلاد نَهْم. وهي من ذوات الآثار.

الْثُمَيْه:

قرية في مركز الحَيَبِلَيْن من مديرية يَافِع وأعمال محافظة لحج. فيها آل الداودي.

ويهتم أبناء مديرية «ثمود» بتربية الحيوانات حيث توجد هناك ثروة حيوانية هائلة في مقدمتها الإبل العربية والأغنام. كما توجد حيوانات بريه تهيم في الصحراء ومنها الغزلان والوعل والأرانب وبعض الطيور مثل الحَبَارِي.

ويختزن باطن الأرض في ثمود كنوزاً من الثروات المعدنية حيث بدأت بعض الشركات في التنقيب عن النفط. كما تختزن أرضها الكثير من الآثار القديمة التي تدل على عراقة هذه الأرض وقدم حضارتها ومن المعلوم أن «ثمود» ذُكرت في عدة مواضع من القرآن الكريم، ويعدها المؤرخون من العرب البائدة. أمّا أبرز أسماء القُرَى والمناطق في «صحراء ثمود» فنذكر منها: الخون - عصم - قناب - قيصوم - منهرت - عيوه - سناو - عروق الخراخير - مخريت - عقور - عشروت - مراخيه - شرذوم - هذبييل - مخيه - أذنه - رملة حَزْر - جراشب، وغيرها، وفي شمالها يمتد خط الحدود الجديد مع السعودية،

الْثُمَيْدِي:

حصن في أعلا قلعة المَقَاطِرِه بالحُجْرِيه. يسيطر على القلعة ويمتاز بالمناعة والحصانة.

ثَنَاء:

منطقه في أَرْحَب، شمال صَنْعَاء. تشمل قرى: بيت عِيَّاش وبيت إدْرِيس وبيت البلد.

ثَنِين:

بفتح فكسر. جبل يطل على مدينة «رَبْدَه» في قاع البَوْن. من أعمال محافظة عَمْرَان. وهو جبل مرتفع مقابل لقصر «تَلْفَم»، وفي أعلاه خرائب قصر «نَاعِط» المشهور. كما توجد فيه آثار سور كان يحيط بالجبل من الأربع الجهات ما زالت بقاياها قائمه إلى اليوم. ومنطقة ثنين من الصَيْد أحد أقسام خَارِف من حَاثِد.

الثَّنِيَّة:

جبل في الرُّمَال قُرْب (صَافِر) في منتهى وادي أبرَاد القادم من مَآرِب. يقع في دَرَجَة ١٩,٤٦ دقيقة في خط الطول، وفي ١٥ درجه و٤٥ دقيقة في خط العرض. وهو من مساكن قبيلة عَيْدَه.

ثَوَاب:

جد جاهلي هو ثواب بن سليم بن شُرْحَبِيل بن الحارث بن مالك بن زيد بن سدد بن زرعه.

و**ثَوَاب**: منطقه غربي مدينة إب على بعد نحو ميل - وهي ثواب أسفل (وتضم من القُرَى: الحمامى، وَقَيْر، منزل مشعر، العِدْن، المِصِينعه، عُسَيْق، المَعَايِن، عِسم). و**ثواب** أعلا (ويشمل من القُرَى: الشِجَاف، مشوره، شِغْب هلال، نُحْبَاءَه، ذي حُيَيْش).

و**آل ثَوَاب**: من فقهاء خَدِير الأَعْلَا من بلاد الأشعوب. منهم يحيى بن عِمْرَان بن ثَوَاب، وهو فقيه شاعر من أعلام القرن السادس الهجري، وقد تولّى ولده الفقيه إسماعيل قضاء الدُّمْلُوه وكانت وفاته سنة ٧٠٢ هـ.

وبنو **ثَوَاب**: مركز إداري من مديرية عَبَس وأعمال محافظة حَجَّه. وإليه تُنسَب المديرية فيقال (عَبَس بني ثَوَاب) كما يُسمَّى باسمه المشائخ (آل ثَوَاب). وهو في السهل التهامي.

و**آل أبي ثواب** (باثواب): فخذ من كِنْدَةَ حضرموت. لهم فروع عديده إستوطنوا المهجر. كما أن منهم بيت في عدن ومن هؤلاء رجل الاقتصاد المعروف الشيخ صالح بن سالم باثواب.

آل ثَوَابَه:

هم مشائخ (ذو زَيْد) إحدى فروع

الثَوَاجِر:

بفتح التاء والواو مع كسر الجيم،
قرية في مركز «أَيْفُوع أسفل» من مديرية
شَرْعَب السَّلَام وأعمال محافظة تَعِز.

بيت ثَوَار:

بفتح التاء وتشديد الواو. فرع من
قبيلة آل عِفْرَار إحدى قبائل المَهْرَه.
لهم صلة قرابه مع بيت صَمُوده وبيت
كَلْشَات. وتسكن في الأجزاء الشرقية
من بلاد المَهْرَه.

ثَوَان:

قرية في منطقة الشُعَيْب بالضَّالِع.
تسكنها قبائل: الجويعى والجربي
والحكيمي، من فروع قبائل الأنجود،
من الشُعَيْب.

ثَوَب:

بضم ففتح فسكون. قرية في منطقة
الشَّرَف من مديرية المَخَايِر وأعمال
محافظة إب.

ثَوْبَان:

قرية كبيرة في ضواحي مدينة الدَّيْس
الشرقيه من مديرية الشُّحْر وأعمال
محافظة حضرموت. تشتهر بوجود
عيون ماء كبريتيه يقصدها الناس منذ

قبيلة دُهَم من بَكِيل. يرجع إسمهم
إلى: ثوابه إبن دُهَمَه بن دُهَم بن
شاكر بن ربيعه بن مالك بن معاوية بن
صَعْب بن دُوْمَان بن بَكِيل. يسكنون
قرية (طيبة الاسم) في جبل بَرَط.

ومنهم فروع في منطقة الحَرْت بجبل
بَعْدَان، والبعض في حصن (آل ثوابه)
الواقع أعلا قرية (الظُّبُر) بمنطقة لِزِيَاب
في يَرِيم. كما أن منهم (آل ثوابه) في
حَنَكَة المسعودى في بلاد قَيْفَه من
أعمال رَدَاع.

وقد تكرر ذكر المشائخ آل ثوابه في
مختلف مراحل تاريخ اليمن الحديث،
وخاصةً في حروبهم مع الوجود
العسكري التركي باليمن. ومن هؤلاء:
النقيب أحمد بن صالح بن حسين ثوابه
(المذكور في حوادث سنة ١٢٦٣ هـ)
والنقيب عبد الله بن حسين بن مرشد بن
ثوابه (كان عائشاً في أول القرن الثالث
عشر الهجرى، ومن مآثره قلعة سَمَارَه
وحصن الحضارى في رأس جبل
إرياب) كما أن من معاصريهم الشيخ
عبد الله بن محسن بن علي ثوابه، وهو
من المشائخ المشهود لهم بالفضل
والصلاح والشجاعة وقد تعين محافظاً
لبلاد صعده (١٩٦٧ م) ثم تولى قضاء
بَرَط، وأنتخب عضواً في مجلس
الشعب التأسيسي (١٩٧٩).

من مديرية الصعيد وأعمال محافظة
شَبْوَه.

وبنو ثَوْبَه: فخذ من آل ذي كُبَار،
من همدان. كانت منازلهم في منطقة
(أَفِيق) في عُنس شرقي مدينة ذَمَار.

وبنو ثَوْبَه - أيضاً - فخذ من قبيلة
ذي رُعَيْن، يُنسَبون إلى ثوبه بن
شرحبيل بن الحارث بن زَيْد ابن يَرْيَم
ذي رُعَيْن. وبهم سُمِّي (وادي ثَوْبَه)
بأجعود يَافِع، وكذا قرية ونقيل (ثَوْبَه)
في الضَّالِج، التي يسكنها اليوم آل
القَلَى وآل مهيبوب، وآل ناصر من قبائل
الضالغ والمشائخ آل الحيدري.

ثُوجَان:

بلده تتوسط مديرية القَبَيْطَه. فيها
عاصمة المديرية التي تم ربطها
بمحافظة لَحْج. وتبعد عن الخط العام
(عدن - تعز) بمسافة ٢٠ كيلاً نحو
الجنوب الغربي. كما ترتبط بشبكة
خطوط من الطرقات الجبلية الوعرة.

الثُّوجَر:

قرية في منطقة الوزيره من مديرية
قَرَع العُدَيْن وأعمال محافظة إب. كما
توجد قرية أخرى تحمل ذات الاسم
في منطقة حَبَّاز من مديرية العُدَيْن
بالقرب من قرية الجُرَيْن.

أزمنة للاستشفاء والعلاج الطبيعي.
وأغلب سكانها من قبائل الحُموم.
ولها يُنسب المحامي: صلاح بن سالم
ثوبان.

وثُوبَان: قرية ومركز إداري من
مديرية الحدا وأعمال محافظة ذَمَار.
فيها آثار قديمه أشهرها خرائب قصر
(بَيْتُون) الجِمِيرِي. كما أن فيها وادي
النصله الذي يقع أسفل جبل النقوب.

وآل ثُوبَان: من قبائل خَوْلَان إب
عامر. يسكنون في وادي نَشُور بشمال
مدينة صَعْدَه.

ثَوْبَه:

بفتح فسكون. حصن خارب
وأطلال مدينه قديمه تقع في أسفل
وادي حضرموت، شمال غرب بلدة
(سَوْم) من مديرية سَيْئُون. أشار إليها
الهمداني وقال أنها في وادٍ ذي نخل
ويفيض واديا إلى بلد المَهْرَه (وادي
سَيْحوت). وهى اليوم خرائب وأطلال
وتشتمل على آثار كثيره مطموره
بالتراب. وتنزل هذه المنطقه قبائل
المَنَاهِيل ويضربون فيها خيامهم. ومن
وراء ثوبه تأتي قرية (فُعْمَه) ثم قُبَّة قبر
النبي هُود عليه السلام.

وثوبه - أيضاً - قرية في مركز حَبَّان

التَّوْجُم:

حافظاً سكن آخر عمره في ضُورَان
آيس للتدريس وتوفي بها سنة ١٣٠٧ هـ
وله عقب هناك. ومن حفدته في صنعاء
محمد بن علي بن محمد الثور.

(٢) إسماعيل بن يحيى الثور. كان
من أعيان التُّجَّار وهو ممن سجنهم
الوالي التركي مصطفى عاصم مع
علماء صنعاء وأعيانها سنة ١٢٩٤ هـ.

(٣) إمام محراب مسجد عقيل
بصنعاء، العلامة عبد الله بن عبد الله
إبن محمد بن محمد بن يحيى الثور.

(٤) الاقتصادي البارز الأستاذ
علي بن لطف الثور. ونُشير إلى أنه
تولّى عضوية المجلس الوطني (١٩٦٩)
م) ثم وزيراً للخزانه (١٩٦٩)، ثم
وزيراً للاقتصاد (١٩٧٤) فوزيراً للتنمية
ورئيساً للجهاز المركزي للتخطيط
(١٩٧٨) ثم وزيراً للخارجيه (١٩٨٠)
ثم رئيساً للبنك اليمني.

(٥) المؤرخ الأستاذ عبد الله بن
أحمد الثور، المتوفي سنة ١٤١٨ هـ.
وهو صاحب كتاب «هذه هي اليمن»
وغيره من الكتب التي أبانت عن مؤرخ
وطمني قدير، وكان قد تولّى من
الأعمال: وكيلاً للهيئة العامة للآثار
ودور الكتب، ثم مستشاراً برئاسة
الوزراء. ومن جملة أولاده: الدكتور

بالضم. بطن من المَعَاظِر يُنسبون إلى
الشوجم بن وائل بن العَوْت. من
فروعهم (المُغِيثُونَ) في مُقْرِ، ومن
هؤلاء مُحدِّث اليمن ومؤرخها أبو بكر
عبد الرزاق بن هَمَام بن نافع الحميري
المُغِيثِي. كما ينتمي إليهم عبد الله بن
الثوجم الذي بعثه عبد الله بن الزُّبَيْر
والياً على اليمن. وكذا عمرو بن مُرَّة
الثوجمي من رجال مصر في القرن
الأول الهجري.

وَمَمَّة قرية في بلاد المعافر يقال لها
(الثوجن) بالنون بدل الميم. وعِدَادُهَا
من مركز (وتير) من مديرية المِسْرَاخ
وأعمال محافظة تَعِز.

آل ثُور:

بطن من قبائل بَكِيل، وهم بنو ثور
واسمه زَيْد بن مالك بن معاوية بن
دَوْمان بن بَكِيل. منهم الثوريون
بالكُوفَة.

وآل الثُور: عائله مشهوره من أهل
مدينة صنعاء ينحدرون من سلالة ذي
يَهْر الجَمِيرِي. ومن كبار أعلامهم
نُدكر:

(١) محمد بن عبد الله بن محمد
الثور اليهري الصنعاني. كان عالماً

المنجنىقات فهتّم غالب قصور
المذيخره. وقد دامت محاصرة
المذيخره عاماً حتى قبض عليها
ودخلها بالسيف قهراً.

خالد الثور نائب رئيس جامعة صنعاء
لشؤون الطلاب.

آل الثُوَعَانِي:

عائله من أهل قرية الزراجي في
يَريم من أعمال محافظة إبّ.

ثُوَمَح:

قرية من ضواحي «الأبرق» في جبل
عِيَال يَزِيد، شمالي مدينة عَمْرَان.

ثُوَعَه:

بضم فسكون ففتح. جبل فيما بين
وادي دَهْر ووادي رِخْيَه، في مشارق
مدينة سُبُوَه.

ثُوَمَه:

قرية كبيرة في منطقة عِيَال صِيَاد من
مديرية نَهْم وأعمال محافظة صنعاء.
تبعد عن صنعاء بمسافة ٢٩ كيلاً. وفي
منطقتها تكثر مناجم الجبس بكميات
تجارية. ومن ساكنيها: بيت حُظْرُوم،
وبيت السِبَاعِي، وبيت مَهْدِي، وبيت
القنش. وتجدر الإشارة إلى أنه يوجد
في المنطقة قَبْر يُقال أنه قبر نبي الله
أيوب بينما تدعى الاسماعيلية أنه وُلِّي
منهم وليس نبي الله أيوب.

وثُوَعَه - أيضاً - وادٍ وحصن في
منطقة مُؤْدِيَه (دَثِيَنَه) من أعمال محافظة
أبّين. أكثر مزروعاته البرتقال والعمبه
(المانجو) وبعض الخضروات.

ثُوَل:

حصن وقرية في منطقة يَبْعُث من
مديرية حَجْر وأعمال محافظة
حَضْرَمُوت، بجوار قارة بَارِيْد.

الثُوَمَان:

وثومه - أيضاً - من قُرى مركز
المِخْلَاف بِالْحَيْمَة الخارجية، في غربي
صنعاء. تقع على مقربة من بلدة
مَدْيُور.

جبل غربي مدينة ذي السُقَال ومن
أعمالها. يقع في مناوحة جبل
(المُدْيِخْرَه) من الجنوب الشرقي. وفيه
رابط جيش الأمير أسعد بن أبي يُغْفِر
الحَوَالِي لحصار المُدْيِخْرَه سنة ٣٠٣ هـ
وضُرب فيه مضاربه كما نصب

الثُوَيْر:

بضم ففتح فسكون. قرية في وادي

جُبْن، غربي البِيضَاء ومن أعمالها .
في شرقي دُوْعَن بحضرموت . تسكنه
بعض قبائل الحالكة .

آل تُيْرَبَان:

فخذ من قبائل نُهْد . منازلهم في
غربي مدينة القَطْن بوادي حضرموت في
قرية يقال لها (مكان آل ثيربان) .

تُيْبَه:

بفتح فسكون . قرية في وادي جُرْدَان
من مديرية عرماء وأعمال محافظة
شَبَوَه . فيها فخاند من آل بلعبيد هم
الباعنس والباخشب .

التَّيْل:

قرية من مديرية قُطَابِر في محافظة
صَعْدَه .

وتَيْبَه - أيضاً - حصن وقرية في مركز
الضَلَيْعَه من مديرية دُوْعَن وأعمال
محافظة حضرموت .

التَّيْلَه:

قرية في وادي حَبْ بمحافظة
الجَوْف . فيها فخاند من قبيلة الشَّعْف .

وتَيْبَه: قرية في مركز زاره من مديرية
لُودَر وأعمال محافظة أبين .

والتَيْلَه - أيضاً - من قُرَى جبل مُرَاد
بمديرية رَحْبَه في محافظة مَأْرَب . من
محلاتها: حصن رِيَام، ذراع
المعائث، القَاهِر .

وتَيْبَه: من قرى جبل مُرَاد في
مَأْرَب .

والتَيْلَه - أيضاً - قرية في منطقة
الشَّعِيب بالضَّالِع .

وآل تَيْبَه: فرع من قبيلة آل أحمد بن
كول إحدى قبائل ذو محمد بن عَيْلَان .
ديارهم في مديرية «بَرْط العِنَان» . ومن
قُرَاهم: التَّيْغَار، المَقَام، الِيلْسَان،
النَّقُوع . ومن قبائلهم: آل سعدان وآل
عُرَابَه .

التَّيْمَرَه:

قرية في مديرية الملاح - رَدْفَان من
أعمال محافظة لَحْج . تقع بالقرب من
قرية الجرادم .

التَّيْر:

بفتح فسكون . من فروع وادي العُيْن

وآل جابر: من قبائل الشنّافِر،
ويتفرعون إلى القبائل التالية: آل يمانِي
في رَسب، وآل يمانِي في عِدِم، وآل
حسن في وادي بن علي، وآل عامر
وبيت الهوطلي وبيت جَميدان وبيت
جَرِيدم في رَسب. ولعل من هذه
القبيلة: الشاعر الكبير أحمد الجابري،
وكذا الشيخ عوض سالم بن مُنيف
الجابري مدير عام شؤون القبائل بوادي
حضر موت. وثمة قبيلة تحمل لَقَب
(الجابري) تسكن منطقة «الردود» في
جنوب مدينة تَريم بوادي حضر موت.

وآل الجابري: من أهالي قرية
المَطالي أقرُوض، مديرية المِسراخ في
محافظة تَعز.

الجَابِيه:

وإِ في شرقي حصن العَبْر
بحضر موت، تقع في شماله الغربي بلدة
الصَّبْر المشهورة بريدة الصيبر.

الجَاخ:

قرية ووإِ بالقرب من ساحل البحر
الأحمر في غربي مدينة الحُسَيْنِيه
بمسافة ١٥ كيلاً. قال الزُّبَيْسي: الجاخ
وإِ جميل مترامي الأطراف كثير
النخيل معمور بظله الظليل وفيه كثير
من السكان.

ج

جَابِر:

(ذو جَابِر). من قبائل آل سالم من
دُهَمه بن دَهَم بن شَاكِر من بَكِيل.
يسكنون وادي أمْلَح في شرقي صَعْدَه.

وآل جابر: من قبائل يَافِع. ديارهم
في بلدة «ذي يَصْر» بجبل لُبْعُوس. ومن
فروعهم: أهل صالح وأهل مثنى الذين
ينقسمون إلى: عِيال عُمر وعِيال محمد
وعِيال علوي وعِيال عبد الكريم. وهم
من القبائل التي إستوطنت وادي
حضر موت منذ القرن الحادي عشر
الهجري، ولهم الزعامه على قبائل يَافِع
في الوادي. ومن معاصريهم: الشيخ
فضل بن صالح بن علي بن جابر، شيخ
قبيلة يافع بالوادي. كما أن منهم بيت
في عَدَن، ومن هؤلاء الشيخ محمد
عبد الرب جابر رئيس هيئة الشورى
المحلية لفرع التجمع اليمني للإصلاح
بمحافظة عدن.

السُّخْتَه، ينزل من جبال بلاد الطعام الغربية وجنوب بُرْع، وينضم إليه وادي المر ووادي سَبْت الحَرَّيْبَه في عُوَاجِه غرب بُرْع. وهي أودية صغيرة.

جَاذِب:

قرية تطل على ساحل البحر العربي، تقع جوار «رأس خربة علي». وهي مركز إداري من مديرية حَوْف وأعمال محافظة المَهْرَه. ويتم حالياً تنفيذ طريق برى يمتد منها إلى صلاله في عُمان.

الجَار:

قرية كبيرة في بلاد الرُّوس، جنوبي مدينة صنعاء بمسافة نحو ٣٥ كيلاً. إليها يُنْسَب (وادي الجار) الذي يصب في وادي عُشَار، وبه حَمَامَات طيعية. وادي الجار - أيضاً - وادٍ في بني قَيْس الطُّور، بالغرب من مدينة حَجَّه.

جارضه:

(جارضي). قبيله من آل باكازم، إحدى قبائل العَوَالِق السفلى. ديارهم في منطقة المَحْفَد من مديرية مُودِيَه وأعمال محافظة أبين. كما يسكن البعض ضمن قبائل آل سعد في وادي حَيَّان من أعمال محافظة شَبُوه.

والجَاح: نَجْد في شرقي مدينة رَدَاع، يُقال له اليوم «قاع الدَيْلَمي» لأنه أُستشهد فيه الإمام أبو الفتح الديلمي بيد بني الصُّلَيْحي في سنة ٤٤٠ هـ.

والجَاح: من قُرَى بني حِطَام في وُصَاب السَّافِل.

جَاخِز:

قرية في وادي عِمِد من مديرية دَوْعَن بحضرموت. فيها مساكن (آل عبد الله) الكثيرين المعروفين بآل عُمر بن جُعْفَر والمنحدرين من سلالة عيسى بن بَدْر بُوطُورِق، سكنوها بعد تقلص نفوذ آل كثير. كما يسكنها المشائخ آل جنيد وكذا آل باوزير.

وآل جاحز: فرع من آل الحُوْثي المنحدرين من سلالة الإمام المؤيد يحيى بن حَمْزه، ويرتفع النسب إلى الحسن بن الحسن بن علي بن أبي طالب.

جاحص:

من أحياء مدينة الصعيد في محافظة شَبُوه. فيها آل العنقر.

جَاخِف:

(وادي جَاخِف). وادٍ شمال حَمَام

جَاعِمَةٌ:

إسم مشترك بين عدد من القُرى في محافظة تَعِز، هي: قرية (جامعه) في منطقة الرِجَاعِيَّة بجنوب الشِّمَالِيَّتين. وقرية (جامعه) من قُرى النَّجِيشِة في جبل المَقَاطِرِه. وقرية (جامعه) إحدى قُرى مركز المَسَالِحِه من مديرية المَخَا في الغرب من جبل مَوْزَع. وهذه الأخيرة أوردها الشُّرْجِي في كتابه «طبقات الخواص» في ترجمة محمد بن عمر العُرَيْقِي المتوفى سنة ٧٢٢ هـ. قال: كان المذكور فقيهاً عالماً صالحاً ورعاً زاهداً كاملاً سكن قرية من نواحي مَوْزَع يُقال لها جامعه بجيم قبل الألف وبعده عين مهملة مكسورة وميم مفتوحة ثم هاء تأنيث. .

الجَاكِي:

(بيت الجَاكِي). قريه في قاع الحَبَاب بمديرية سُنْحَان وأعمال صنعاء. إليها يُنسب القائد العسكري العميد ركن عبد الرحمن الجاكي. كما يُنسب إليها الصحفي الشاب نبيل الجاكي المحرر بجريدة «سبتمبر» الأسبوعية.

الجَالِد:

بطن من قبائل حَاشِد من ولد

وهم فروع عديدة نذكر منها: أهل هادي بن جار الله، أهل باحله، أهل طيمس، أهل جعرون، أهل حميد بن دويس، أهل بَلْعِيد، أهل جرفوس، أهل شكله، أهل دحاس، أهل باعوضين، الكِرْشَان.

جَارِ اللّهِ:

لقب عائله في وادي بني حَشِيث، بالشمال الشرقي من صنعاء. منهم العميد طَيَّار محمد شائف جار الله.

كما أنه لَقَّب إحدى قبائل مديرية سَاقِيْن في صَعْدَه، ومن هؤلاء: النائب عبد الله حسين جار الله، عضو مجلس النواب - ١٩٩٧ م.

الجَاوِد:

عين ماء أسفل حصن «القاصره» في منطقة «زِنْدَان» من مديرية أَرْحَب وأعمال محافظة صنعاء.

الجَازِعِه:

قريه في منطقة عَزْمَان من مديرية (بَكِيْل المِيْر) وأعمال محافظة حَجَّه. فيها المشائخ آل عواك ومن إليهم من ذي عَيْشَان.

بنو جامع:

من قبائل عَكَ في وادي مَوْر. إليهم يُنسب أحد المراكز الإدارية التابعة لمديرية اللُحَيَّة ومن أعمال محافظة الحُدَيْدَة. ويضم قرية (النَّاشِرِيَّة) التي يُنسب إليها الفقهاء بنو الناشرى. كما أن فيها جبل الملح الذي يُستخرج منه معدن الملح الحجري.

والجوامع: قرية في وادي طُلبَا من مركز الصِفَّة وأعمال مديرية ذي السُّفَال بجنوب مدينة إبّ. كان بها جامع يقال أنه بني في عهد عمر بن الخطاب. وقد سكن القرية الفقيه العلامة أيوب بن محمد بن كُدَيْس المتوفي سنة ٤١٩٠ هـ وكان عالماً فاضلاً مقصوداً لطلب العِلْم.

الجَانِح:

حصن في رأس دَرِي. (الأهنوم) شمال غربي حَجَّة. فيه مساكن بعض (آل المَحْبِشِي) من ولد العلامه عبد الله بن عبد الله المحبشي.

والجَانِح - أيضاً - حصن في جبل السُوْدَة بالشمال الغربي من مدينة عَمْرَان. يُطلّ على مدينة السُوْدَة حيث عاصمة المديرية.

الجالد بن زَيْد بن جُشَم بن حَاشِد. إليه يُنسب وَطَن (بيت الجالِد) من أَرْحَب. وهي قرية عامره إلى اليوم، فيها مَشْهَد الأمير الداعي حَمزه بن أبي هاشم بن عبد الرحمن بن يحيى بن عبد الله (أخو الإمام الهادي يحيى) بن الحسن بن القاسم الرُّسِي، المقتول على يد بني الصُّلَيْحِي في سنة ٤٥٩ هـ، وكان قد دَعَى إلى نفسه بالامامه وتصدر لمحاربة الصُّلَيْحِي. وهو جد جميع (الْحَمَزَات) باليمن.

والجَالِدِي: قرية في منطقة ثُلُث الوَسَط من مديرية خَارِف في بلاد حَاشِد.

وآل الجَالِدِي: من أعيان المَحْوِيَت. منهم الشيخ عبد الله الجالدي أمين المكتب التنفيذي للتجمع اليمني للإصلاح بمحافظة المحويت.

الجَامِحَة:

من قبائل الجَمُوم، النِسْبَة إليهم: جَمْحِي - أنظرها.

آل الجَامِزِي:

من قبائل مديرية أخوَر في محافظة أبْيَن. منهم سالم محمد السيد الجامزى رئيس فرع المؤتمر الشعبي العام بالمديرية - ١٩٩٩ م.

الجَاه:

المَقَاطِرَة فِي الحُجْرِيَّة . قَالَ مؤلّف
«الاحسان في دخول مملكة اليمن»:
هو حصن منيع ومَعْقِل مُشْرَف على
بلاد المقاطره، وفيه بيوت شامخات،
ومن تحت هذا الحصن أغمه عاليه
مُنسلخه منه وهي المشهورة إسماً بأكَمَة
العَبْد، كأنها قُفْل وثيق على بلد
المَقَاطِرَة .

(وادي الجاه). من وديان جبل
لَبْعُوس فِي يَافِع . تسكنه فخائد من
قبائل الخُلَاقِي والأَحْمَدِي .

الجَاهِلِي:

والجَاهِلِي: قرية بوادي مَرْتَحَة من
مديرية نِصَاب وأعمال محافظة شَبَوَة .

بلده وحصن في «الجَبَر» من مديرية
«مَبِين» وأعمال محافظة حَجَّه . كانت
من الأماكن التي يقصدها طلبة العلم
لما سكنها نفر من العلماء آل الشَّرْفِي
وآل الشَّهَارِي .

الجَاهِلِيَّة:

محلّه ببلاد هَمْدَان فِي شمالي صنعاء
بمسافة نحو ٢٠ كيلاً. فيها المشاتخ آل
دوده، وآل صُوفَان، وآل التَّام، وبيت
الجِسَام، وغيرهم. وهي من المناطق
التي جَرَّت فيها وقائع حربية عديدة مع
القوات التركية أيام تواجدهم في
اليمن.

والجَاهِلِي - أيضاً - قرية عِدَادَا من
مديرية «أفْلَح الشام» من بلاد حَجُور
وأعمال محافظة حَجَّه .

والجَاهِلِي: جبل ومركز إداري من
مديرية صُورَان آنس وأعمال محافظة
ذَمَار، ويدخل في أعماله منطقة (حَمَام
علي) المشهورة بينابيع الماء الحارّة
التي يقصدها الناس للاستشفاء .

جَاهِم:

بكسر الهاء. بئر جوار منطقة (قرن
الذئاب) الواقعة بالشرق الجنوبي من
حصن العَبْر فِي حضرموت .

والجَاهِلِي: بلدة وحصن في منطقة
العابسيه من بلاد الحَدَا فِي شمال
شرقي ذَمَار .

والجَاهِلِي: من قرى بني أسعد في
مديرية «حَزْم العُدَيْن» وأعمال محافظة
إب .

آل الجَاوي:

قَرَع من آل السَّقَاف العلويين

والجَاهِلِي: من حصون جبل

بنو جَاشِش:

قلعة في منطقة بني هَني من مديرية
وَشَحَه وأعمال محافظة حَجَّه .

الجَافِي:

قريتان في شمال مدينة صنعاء؛ هما
(الجاييف الأعلى) وعِدَادُهَا من مديرية
عِيَال سُرِيح وأعمال محافظة عَمْرَان
بجوار هجرة فَهَال. ثم (الجاييف
الأسفل) وعِدَادُهَا من مديرية هَمْدَان
وأعمال محافظة صنعاء. وإلى الأخيرة
يُنسَب القائد العسكري المعروف اللواء
حمود الجاييفي الذي تولى رئاسة
الوزراء عام ١٩٦٤ م ولكنه كان أميل
للهدوء والسكينة فابتعد عن المناصب
مدة ثم تعين سفيراً لليمن في المملكة
العربية السعودية قبل أن يتقاعد، وقد
كانت وفاته سنة ١٤٠٥ هـ / ١٩٨٥ م .

جَب:

(وادي جب). وإِدِيق على مقربة
من وادي عِمِد إلى شماله. من ساكنيه
«أَل شَمْلَان» التَمِيمِيين .

جَبَا:

بلدة خاربه في جبل المُسْرَاح جنوب
جبل صَبِر. لها مكانة في التاريخ

الحضارم. منازلهم في مدينة الوَهْط
بوادي لَحْج. يُنسَبون إلى منطقة جَاوَه
بأندونيسيا التي هاجروا إليها في أزمان
قديمة وأسهموا في نشر الدعوة
الاسلامية بهذه المنطقة من جنوب
آسيا. ومن كبار مشاهيرهم في عصرنا:
السياسي والكاتب المعروف الأستاذ
عَمَر عبد الله الجاري المتوفي سنة
١٩٩٦ م (١٤١٨ هـ). وهو من رموز
الوحدة اليمنية وأبرز المدافعين عنها.
عمل على تأسيس إتحاد الأدباء
والكُتَّاب اليمنيين، كما أنشأت حزب
(التجمع الوحدوي اليمني) عقب قيام
دولة الوحدة. له أدوار نضالية مشهودة
وخاصةً في الدفاع عن الثورة
والجمهورية أثناء حَزْب السبعين يوماً
(٦٧ - ٦٨ م)، ثم رفع راية الوحدة
اليمنية وغدا داعيتها الأبرز والأكثر
حماساً. تولى رئاسة تحرير مجلة
(الحكمة) الصادرة عن إتحاد الأدباء
والكتاب اليمنيين، ثم تولى رئاسة
تحرير جريدة (التَّجْمُع) الناطقة باسم
(التجمع الوحدوي اليمني) وهو الحزب
الذي تولى رئاسته. له كتاب في تاريخ
الصحافة اليمنية، كما قام بترجمة كتاب
«السياسة الاستعمارية في جنوب اليمن»
عن اللغة الروسية.

المدرسين بها. وكذا الفقيه النحوي محمد بن أبي القاسم الجبائي المعروف بابن المُعَلَّم والمتوفي سنة ٧٢٠ هـ.

وادي جُبَا - بكسر الجيم - من أودية نَجْد العَوَامِر ويُفضى إلى غربي رملة صَيِّهَد.

الجَبَائِب:

أرض في منطقة السُّنَيْنَات غربي مدينة صنعاء فيما يلي جبل عَصْر.

الجَبَاب:

قرية شمالي مدينة جَبَلَه في منطقة أنامر أسفل، على مقربة من قرية (دَار الشَّرَف). كانت في القرن الثامن من مساكن آل رَسُول وبها بعض آثارهم.

جُبَا:

بضم أوله. قرية في مركز بني الحُبَيْشِي من مديرية وُصَاب العالي وأعمال محافظة دَمَار. تقع أسفل حصن جَعْر. دَكَرَهَا الجَنْدِي في كتابه السلوك وقال أنه كان بها مدرسة إبتناها أبو بكر بن محمد بن أحمد المَهْدَوِي المعروف بالجُبَاجِي، وكان فقيهاً مشهوراً عارفاً بالفروع والأصول واللغة.

القديم حيث كانت عاصمة دولة المَعَاوِر، كما اتخذها الملوك (آل الكِرْنَدِي) عاصمة لهم حتى القرن السادس الهجري. وكان بها مدرسة قديمة يُقال أن الصوفي الشهير أحمد بن عَلْوَان دَرَسَ بها. ومن الكتابات التي دَكَرَت المدينة ما كتبه الهمداني في صفة جزيرة العرب حيث قال: «وَجَبَا: مدينة المَعَاوِر، وهي لآل الكِرْنَدِي من بني ثَمَامه آل جِمَيْر الأصغر، وهي في فجوة من جبل صَبِير وجبل دَخِر، وطريقها في وادي الضَّبَاب». كما جاء في كتاب «السلوك» للجَنْدِي قوله: «وَجَبَا: بفتح الجيم والباء الموحدة ثم ألف، بلد كبير خرج منها جماعة من الفقهاء، وهي أكبر بلاد اليمن فقهاً ومتفقيين». ودَكَرَهَا العيدرُوس في تاريخ النور السافر فقال: «وَجَبَا: ناحية مشهورة، منها العلامة الكبير المعمر شيخ الاسلام نجم الدين يوسف المقري بني يحيى الجبائي، كان إماماً عالماً محققاً مُطَّلِعاً، وُلِّي قضاء الأفضية في قطر اليمن، وارتحل إليه الطلبة من كل جهة من جهات اليمن، وانتفعوا به كثيراً». وكان الجَنْدِي قد ذكر من علمائها: الفقيه المحقق محمد بن علي الجبائي المتوفي سنة ٧٢٨ هـ وكان من

التموين والتجارة الأسبق ورئيس الدائرة الاقتصادية بالتجمع اليمني للإصلاح.
وَجُبَّار - أيضاً - قرية لقبيلة آل عُثَيْم من قَبْته وأعمال رَدَّاع.

وبيت جُبَّار: محله بجوار قرية الدَّرَبِين إحدى قُرَى عُوَلَة عُجَيْب في رَزْدَه.

وَجُبَّارِي: من قبائل قرية مسدد في جبل حَالِمِين.

جُبَّارَه:

بضم ففتح. عائله من أهل جبل مَسُور المُنْتَاب، منهم الصحفي الراحل حسين بن هادي جُبَّارَه المتوفي سنة ١٤١٧ هـ/ ١٩٩٧ م وكان قد تولَّى رئاسة تحرير صحيفة الثورة، كما كان من المشاركين في العمل الشعبي وأُنتخب عضواً في مجلس الشعب.

وآل أبو جُبَّارَه: وإد خصيب من وديان مديرية كِتَاف - بكسر ففتح - في شرقي محافظة صَعْدَه. تسكنه فخاند من قبيلة هَمْدَان بن زَيْد.

آل جُبَّارِي:

أنظر: جُبَّار.

وَجُبَّاح - أيضاً - بلده في جبل العُدَيْن غربي مدينة إب. إليها يُنسب شيخ بلاد العُدَيْن في القرن الرابع عشر الهجري: الشيخ علي بن عبد الله جُبَّاح.

وَجِبَّاح - بكسر الجيم - من قُرَى وادي عَسِيلَان في بَيْحَان.

جُبَّار:

بضم الجيم وفتح الباء المُخففة. قرية في سائلة زُبَيْد من مديرية عَنَس وأعمال محافظة ذَمَار. تتصل بقرية «أضْرَعَه» من جهة الشرق. وإليها يُنسب (آل جُبَّارِي) أهل ذَمَار وصنعاء، نذكر منهم: (١) القاضي العلامة يحيى بن إسماعيل جُبَّارِي المتوفي سنة ١١٠٤ هـ وكان عالماً محققاً مُدَرِّساً إماماً في الفقه، تولَّى القضاء للمهدي صاحب المواهب في أبي عَرِيش وما إليه حتى وفاته. (٢) أخوه الحسين بن إسماعيل جبارِي، كان مشاركاً في الفقه وغيره. (٣) العلامة المقرئ الحافظ علي بن ناصر بن ناجي جُبَّارِي المتوفي سنة ١٣٣٧ هـ كان حافظاً للقرآن بقرائه السبع مع معرفة بالفقه. (٤) الاقتصادي المعروف الأستاذ محمد بن عبد الوهاب جُبَّارِي، وزير

الجِبَال:

(بَيْنَ الْجِبَالِ). قرية في شمال غرب مدينة المُكَلَّا بحضرموت، تبعد عنها بمسافة نحو ٢٥ كيلاً.

جُبَالَه:

لقب بعض أفراد آل الحُوْثِي الحمزيين حَفْدة الحسن بن علي بن أبي طالب، نذكر منهم: (١) العلامة علي بن علي الحُوْثِي جُبَالَه المتوفي سنة ١٤٠٣ هـ وكان متصدراً للتدريس والارشاد والافتاء ببلدة «النَّضِير» في صَعْدَه. (٢) العلامة حسين بن محمد جُبَالَه، تولى عمالة جبل صَبِر ثم شَرَعَب وتوفى بمدينة مَآوِيَه أواخر القرن الرابع عشر الهجري وذريته في مدينة تَعَز.

أحياء مدينة جُبْن في جنوب رَدَاع. والجَبَانَه من قُرَى المَقَاطِن في شرقي إب. والجَبَانَه قرية كبيرة في وادي مَيْتَم بالجنوب الشرقي من إب. والجَبَانَه قرية في دُبْحَانَ بالحُجْرِيَه وهي محل سكن آل نُعْمَان. والجبانه من قُرَى بلاد الوافي بجبل حَبْشِي. والجَبَانَه قرية في يَافِع تقع في منطقة الحَدَّ.

جَبَاه:

وَادٍ في مديرية نِصَاب من أعمال محافظة سَبْوَه، يسكنه «المرازيق» إحدى فروع قبيلة الدولة أو ما كان يقال لهم: العواتق العُليَا. النِسْبَة إليه: جَبْوَانِي. وهو محل ميلاد العميد أحمد مساعد حسين وزير الثروة السمكية - ١٩٩٧ م.

الجَبْجَب:

بجيمين وبائين. قرية ذَكَرَهَا الهمداني ضمن بُلْدَانِ سِرَاة الكَلَاع. وَعِدَادَهَا اليوم من مركز (يَريس) بمديرية (حَزْم العُدَيْن) وأعمال محافظة أب. قال الأَكْوَع: يُقام فيها سوق كبير موعده يوم الأحد، وهي غُور، وفيها وَقَعَت الحادثة للمُورخ الشهير والشاعر الكبير عُمَارَه اليميني التي ذَكَرَهَا في تاريخه.

الجَبَانَه:

منطقة في شمال مدينة صنعاء القديمة فيما يلي «باب شُعُوب» سُمِّيَتْ كذلك لوجود «الجامع» الذي بناه الصحابي الجليل معاذ بن جبل فيها، وقد كانت تُقام فيه صلاة العِيدَيْن. ويُطلق إسم الجَبَانَه على عدد من الأماكن، فالجبانة في جبل صَعْفَان بالقرب من بلدة أُسْحَن، والجبانة من

بمديرية عُنس في جنوب غرب مدينة
دَمَار.

والجَبَجَب: قرية في مركز المخلاف
من مديرية ضُورَان وأعمال محافظة
دَمَار. تقع في غربي آنس بمسافة ثلاثة
أكيال. وهي محل سكن الفقهاء بنو
التَّميمي. وكان الهمداني قد ذكَّرها في
كتابه «صفة جزيرة العرب» ضمن قُرَى
أَلْهَان بن مالك أخو هَمْدَانَ.

والجَبَجَب: قرية في بني أسد من
مديرية عُنْمَة وأعمال دَمَار.

والجَبَجَب: من قُرَى بني نَفيع في
جبل السَّلْفِيه من بلاد رَيْمَة وأعمال
محافظة صنعاء.

والجَبَجَب - أيضاً - بلدة في منطقة
حُرَيْب من مديرية النَّادره وأعمال إب. وهي
محل سكن (آل الطَّيِّب) أشهرهم
في عصرنا: المفكر الاسلامي
المعروف والتربوي الجليل الأستاذ عبد
الملك بن محمد الطَّيِّب وزير التربية
والتعليم الأسبق، ثم أخيه المهندس
محمد بن محمد الطَّيِّب وزير العمل
والتدريب المهني - ١٩٩٧ م.

والجَبَجَب: من قُرَى مركز كُحْلَانَ
في مديرية الرِّضْمَة وأعمال إب. كما
أنه إسم قريتان في جبل بَعْدَانَ،
أحدهما في المَقَاطِن، والأخرى بجوار
دار المُوَيْه. وهو أيضاً إسم قرية في
جبل خَوْدَانَ من بلاد يَرِيم.

جُبَيْح:

بضم ففتح فسكون. قرية في منطقة
العَوَاشِقَة من مديرية مَوَزَع وأعمال
محافظة تَجِز. تقع جوار قرية العقمه.

آل جَبْر:

بفتح الجيم وسكون الباء. أسرة
معروفة تسكن مدينة العليا في بَيْحَانَ.
إشتهرت بكثرة علمائها في مجال علوم
الدين والشريعة. وقال الدكتور صالح
أبو نَهَار في كتابه شعراء بِيحَانَ: «ظَهَرَ
في أسرة آل جبر عدد من علماء الدين

والجَبَجَب: قرية في وادي العَبْدِيِّين
من مديرية سَحَار وأعمال محافظة
صَعْدَة. تبعد عن مدينة صَعْدَة جنوباً
بمسافة نحو ثلاث أكيال. وهي موطن
الجد الأول لأسرة (آل الوَزِير) وهو
الأمير الوزير محمد بن المُفَضَّل بن
الحَجَّاج بن عبد الله إبن علي بن
يحيى بن القاسم إبن الدَّاعِي يوسف بن
يحيى بن أحمد إبن الإمام الهادي
يحيى بن الحسين المتوفي بهجرة وَقَش
من بني مَطَّر في سنة ٦٠٠ هـ.

والجَبَجَب: من قُرَى مركز يَعْر

والفضل ومن أبرزهم الشيخ العلامة عبد القادر بن عاتق جَبْر الفقيه المعروف وخبير الدعاوي والبيانات والفتاوى، والشيخ صالح بن محمد جَبْر الذي اشتهر بسعة علومه وقوة إرادته في مواجهة نفوذ الاحتلال وقيامه بالدعوة والأمر بالمعروف والنهي عن المنكر». ولعل من هذا البيت الشيخ جَبْر بن جَبْر وإبنته التربوية المعروفة الأستاذة نبيلة جَبْر مديرة مدارس المستقبل بمدينة صنعاء.

وينو جَبْر: من قبائل خَوْلَان العالیه في مشارق صنعاء. أشار الحجري إلى أنهم فَرَعَان: حَسَنَى ووضَّاحى. فمن قبائل (الحَسَنَى): المشائخ آل الهَيَّال، وآل دَمَاج - دَمَاجى، وآل راجح، وآل التَّوَيْرَه، ثم آل القَرَاونى، وآل نَضْر، وآل سعيد ومنهم القضاة آل الجَبْرِى أهل صنعاء، ثم آل الغثورى ومنهم آل عِكَّام وآل حَتَّش وآل نصير وآل الرَّدْمى وآل طَلَّان في وادي حَبَاب، ثم آل منصور، وآل مِلهى. أمَّا قبائل (آل وَضَّاح) فهم قرموش وجَهْمى. ومن القَرَامِيش: آل عمرو أصحاب هَيْسان وذِيَاب، وآل سَكْرَان أصحاب أعْوَج سَبْر والحَجَبِيَّات. ويسكن القراميش في حَرِيب من أعمال محافظة مأرب. ثم آل جَهْم وهم: آل علي بن فلاح ومنهم

المشائخ آل دِحْرِج الزَّايدي وأصحابه، وَقَعْشَل بن فَهْد ومنهم المشائخ آل طُعَيْمَان وآل رِقَيْشَان والحَمَاجِرَه رجال صُرَّوَّاح وما إليها. وتجدر الإشارة إلى أن هناك طوائف عديدة من قبائل آل حَسَن بن جبر يسكنون بلاد إب. وكما سَبَق فإنه يدخل في عداد هذه القبيلة (آل الجَبْرِى) أهل صنعاء، وأصلهم من قبائل بلاد مأرب، نذكر منهم: العلامة القاضي محسن بن يحيى بن صالح الجَبْرِى. كان عالماً فاضلاً، تعين حاكماً لخولان عقب مؤتمر دَعَّان، وتَنَقَّل في أعمال كثيرة آخرها حكومة ثُلا، وكانت وفاته سنة ١٣٦٧ هـ. ثم أنجاله العلماء الفضلاء: علي بن محسن الجَبْرِى وأحمد بن محسن الجَبْرِى وعبد الوهاب بن محسن الجَبْرِى وعباس بن محسن الجَبْرِى وكذا المذيع المشهور محسن بن محسن الجَبْرِى والدبلوماسي والشاعر حسين بن محسن الجَبْرِى. أمَّا أهم بلدان بني جَبْر فنذكر منهم: أَيْطَبه، الحَضِيْرَه، الأَعْدَار (وفيهما مساكن آل الشَّامى الحَسَنيين)، المَصْنَعه، بني الهَيْثَم، الأَجْرَاف، شَايَم، سوق الحَضَارِم (وفيه نَفَر من العلويين الحضارم)، الجَعْرَاء، دار عِيَّاش، بَهْرَان (وفيهما بيت البَشْر)، وادي

مناطق غنية بالآثار القديمة. ومنتوجاتها العنب الجبّري المشهور. كما يُنسب إليهم: عبد العزيز الجبّري عضو المؤتمر الشعبي العام.

والجبّبر - بفتح الجيم والباء - منطقة من بلاد حَجُور في شمال محافظة حَجّه. تُشكّل في أعمالها ثلاثة مراكز إدارية من مديرية المفتاح، هي: الجبّبر الأعلى، والجبّبر، والأسفل، والجبّبر الشرقي. ونذكر من قرى الجبّبر الأعلى: مدينة المفتاح، الوغليّة، الشّعاريّة، المَعَاين، المَساجد، بني الجراذي، سَعْدَان، بيت العَرُوضي. أمّا أهم قرى الجبّبر الأسفل فنذكر منها: بني زَيْد، المَعَمَر، بني اللّاعي، الشّاورية، بني السّمّاخ، القلعه، جبل بني عَمرو. وأمّا قرى الجبّبر الشرقي فمنها: حصن عَيْثَان، القَزَعه، بني مُجَمَل. وتجدد الاشارة إلى أن طائفه من ذُرّيّه الإمام القاسم بن إبراهيم الرّسبي الحسني قد سكنوا جبال الجبّبر، وهم: بيت العابد وبيت الحزّان وبيت الشّهاري وبيت الوظّاف وبيت السّوسه وبيت المَحظوري وغيرهم.

والجبّبر - أيضاً - مركز إداري من مديرية مَبِين وأعمال محافظة حَجّه. من محلاته: عَيْل النّعيم، بيت سوَيْد،

العبرين، عَدُوبه، حصن الشّارب.

وبنو جبّبر: مركز إداري من مديرية مَغرب عُنس وأعمال محافظة دَمَار. من بلدانه: الأحصَب، العارضه، الخزّبه، العُوش، وغيرها.

وآل الجبّري: من قبائل آل عُنَيْم في مديرية السّواديّه من أعمال محافظة البيضاء. منهم النائب الشيخ أحمد بن قائد بن أحمد الجبّري، عضو مجلس النواب - ١٩٩٧ م عضو لجنة العدل والأوقاف بالمجلس.

وآل الجبّبر: من مشايخ آلت الربيع في مديرية مَجَز بصعده. منهم في عصرنا الشيخ حسن بن حَسَان الجبّبر.

وبيت الجبّبر: قريه بجبل الشّرق في آيس من أعمال محافظة دَمَار.

وأهل الجبّري: عشيره في قريه الخياله بوادي عَسِيلَان في بَيْتْحَان.

وبنو جبّبر - بضم الجيم وفتح الباء - هم الفرع الثالث من قبيلة خَارِف إحدى أقسام قبيلة حَاشِد. ومن أهم ديارهم: مدينة ذَيْبِين، دَرَب هَرَان، بيت الغزّي، مَجَزَر، العَوْلّه، بِلْسَن، سُودَان، وَدَيْد، يَنْوَر، بيت شَلْوَان، بيت النّفَيْش، المَلِيل، الحيط، بيت العَرَنْط، بيت مَارِس، الرّوْنه. وهي

الجَاهِلِي، مَاذِن، جَبَل الْعَمَشِي، جَبَل
عُمَر، الْبَرَار، بَيْت شِغْلَانَ، الْقَذَف.

ذُو جَبْرَه:

بفتح الجيم وسكون الباء. فرع من
قبيلة الْعُصَيْمَات إحدى قبائل حَاشِد.
أشار الْحَجْرِي إلى أنهم فَرَعَان:
جَوَادِي وسَلَّابِي. فمن أقسام ذُو
جواد: (١) المشائخ آل الأحمر زعماء
حَاشِد. (٢) ذُو الْقَطَيْش في حُوْث
ومنهم ذُو بوشويعة. (٣) ذُو أَبُو عِلْبِه.
(٤) ذُو عِيد في حُوْث ومنهم ذُو قُطَيْنِه
وذُو مُنَيْف وذُو شَاوَش. (٥) ذُو يِبِل
في حُوْث. (٦) ذُو عَلِي في حُوْث
ومنهم ذُو مَرْعِي وذُو أَبُو دَاوُد وذُو
السندي وذُو مَنْصَر. (٧) الْحَنَاتِه في
وادي صَدَّان بمديرية الْعَشَّة. (٨) ذُو
مِفْلَح في صَدَّان. (٩) قبائل وادي هَبَّة
في الْعَشَّة وهم بَيْت نَيْسَان وبَيْت فِلْحَان
وبَيْت سَوَادِه وبَيْت بَعْرِه. أمَّا أقسام ذُو
سَلَّاب فنذكر منهم. (أ) ذُو مَنْصُور
ومنهم ذُو غَانِم وذُو عَكَام وذُو سَعِيد
وذُو رَيْعِي وذُو مِيضَاح وآل أَبِي الْخَيْرِ.
ويسكن البعض منهم في جَبَل طُلَيْمِه
والبعض في الْبَطْنِه. (ب) ذُو مِسْهَر
وهم ذُو بَسْجَاش وذُو شَنْتَر وذُو أَبُو
شَوْصَا وذُو غُلَيْس وذُو بِيْجَان وذُو
قَعْبَان. (ج) ذُو خَيْرَان في الْعَشَّة ومنهم
ذُو الْمَحْرَق وذُو عَرْفُج والذِيَاب وذُو
الْأَشْجَح ومن ذُو الْأَشْجَح ذُو الزَّبْر.

وَالجَبْر: قرية في شرقي مدينة نَجْرِه
من بلاد حَجَّه. تقع بجوار بَيْت
الشَّوَيْع.

الجَبْرَتِي:

قريتان بمديرية السَّمَايَتِين في
الحُجْرِيَّة، الأولى بمنطقة بني عُمَر،
والثانية بمنطقة بني شَيْبِه الغرب.

وَأَل الجَبْرَتِي: من كبار صوفية اليمن
بالقرن التاسع الهجري، أشهرهم:
الشيخ إسماعيل بن إبراهيم بن عبد
الصمد الجَبْرَتِي المتوفي سنة ٨٠٦ هـ
(كان له مشهد عظيم في مقبرة باب
سِهَام بمدينة زَبِيد)، والشيخ شهاب
الدين أحمد بن محمد الجَبْرَتِي المتوفي
بمدينة تَعَزَّ سنة ٨٦٨ هـ، والشيخ جمال
الدين محمد بن علي بن عبد الرحمن
الجَبْرَتِي المتوفي سنة ٨٣٩ هـ وهو
الذي عَمَّر مدرسة ورباطاً في المَدَاجِر
أحد أحياء مدينة تَعَزَّ.

وَأَل الجَبْرَتِي: عائله من أهل مديرية
الشَّعَاذِرِه في محافظة حَجَّه. منهم
الشيخ حَمِيد بن عبد الله الجبرتي عضو
مجلس النواب - ١٩٩٧ م عضو لجنة
الشكاوى وبحث المظالم بالمجلس.

آل الجُبْرني:

السافل. وكانت تُعْرَف بِـ (جُبْلَان العَرَكَبه) نِسْبَةً إلى بلدة (العَرَكَبه) التي كانت سابقاً مركز بلاد وُصَاب ومقر زعمائها الشراحيون.

بكسر الجيم والراء بينهما باء ساكنة، من قبائل هَمْدَان.

آل الجُبْرِي:

وَجُبْلَان رَيْمَه: هي بلاد رَيْمَه بنواحيها الأربع: الجعفريه، والسلفيه، وبلاد الطعام، وكُسمه. قال ياقوت الحموي: ويسكن البلد بطون من حَمِير من نسل جُبلان والصَرَادف، وهو جُبلان بن سهل بن عمرو بن قيس بن معاويه بن جُشم بن عبد شمس بن وائل بن العوث بن قطن بن عَرَب بن زهير بن أيمن بن الهُمَيْسَع بن حَمِير.

أنظر مادة: جَبْر.

الجُبْرِيه:

مركز إداري من مديرية المَوَاسط بالحجرية وأعمال تَعَز.

جُبَع:

آل جبل:

من أقسام قبيلة نَهْد. ديارهم في غربي القطن بوادي حضرموت.

بضم الجيم وفتح الموحده. جبل من مساقط بلاد حُفَاش يضم مجموعة قُرَى تشكل في أعمالها مركزاً إدارياً من مديرية مَلْحَان وأعمال محافظة المَحْوَيْت. كما أنه إسم مركز إداري من مديرية حَبْت المَحْوَيْت.

وجبل الدوله: من قبائل الفُضلي في محافظة أبين. مشائخهم آل الدحوري. وتتكون قبائل جبال الدوله من الفروع التالية: آل الشمسي، آل التوب، آل دحور، آل كشميم، آل أم فجحانه، آل مشينني، آل الحيف، آل طوارق، آل شاجره، آل عطيه، آل الكيايبي.

والبَاجِيع - بكسر الجيم وفتح الباء - عائله من أهل مدينة القُوَيْرَه في وادي دَوَعَن بحضرموت.

جُبْلَان:

وَالجَبَل: مركز إداري من مديرية جَبَل حَبْشِي في المنطقه الجنوبية الغربية من تَعَز. النِسْبَه إليه: جَبَلِي.

بضم فسكون ففتح. هو الاسم القديم لما يُعْرَف اليوم باسم (وُصَاب) بفرعيها: وُصَاب العالِي ووُصَاب

مدينة بين نهريْن جاريين شتاءً وصيفاً .
وللسيدة بنت أحمد مآثر كثيرة في
جِبَلَه، منها بناء الجامع وتبليط المدينة
بالقضاض والأحجار . كما أن بها آثار
دارها الشهيرة بدار العِز في موضعها
المعروف بـ (حافة الدار) . وقد تغنى
بوصف مدينة جِبَلَه، ورقة هواها،
وعذوبة مائها، الشعراء والأدباء . أُوْرَدَ
الكثير منها المؤرخ الكبير محمد زباره
في الجزء الثاني من كتابه (نُشْر
العَرَف) . ويُنسَب إليها عدد من
الأعلام، منهم : العلامة أحمد بن
حسن بن قاسم الجبلي، المتوفي سنة
١٢٩٨ هـ، وكان أديباً، شاعراً،
عالمأ . وله رسالة في مدح جبله .
ومنهم إمام وخطيب جامع جبله العلامة
أحمد بن محسن بن أحمد الجبلي،
المتوفي سنة ١٣٥٣ هـ . ويسكن جِبَلَه
طائفة من أولاد المتوكل إسماعيل بن
الإمام القَسَم بن محمد الحسن المتوفي
بمدينة إِبّ في رمضان سنة ١٠٩٦ هـ .

وآل الجبلي : في تهامه، يُنسبون إلى
الجبال المطله على تهامه . ومنهم في
اللَحِيَه من ولد العلامة التقي إبراهيم بن
حسن بن علي بن إبراهيم الجبلي
المتوفي سنة ١٣٠٨ هـ، وهو من سُلالة
الحسن بن علي بن أبي طالب . وكان
عالمأ فاضلاً تقيأ، له اليد الطولى في

والجَبَل - أيضاً - مركز إداري من
مديرية ضُورَان آيس وأعمال محافظة
دَمَار .

والجَبَل : من قُرئ بني عمران في
بلاد العُدَيْن . تقع أعلا وادي الدُّور .

والجبل : قريه في مديرية الجَبِين من
بلاد رَيَمَه وأعمال محافظة صَنعاء .

جِبَلَه:

بكسر فسكون ففتح . مدينة مشهورة
بالجنوب الغربي من مدينة إِبّ، بينهما
أربعة أميال تقريباً . قال أبو مخرمه أن
أول من اختطها هو عبد الله إبن محمد
الصُّلَيْحِي في سنة ٤٥٨ هـ بأمر أخيه
الملك على بن محمد الصُّلَيْحِي وقد
ولَّاه حصن التعكر المطل عليها، فبناها
على سفح جبل التعكر وحَشَّر الرعايا
إليها من مخلاف «جَعْفَر» وأسمأها
«جِبَلَه» باسم يهودى كان يبيع الفَحَّار
فيها قبل عمارتها، ثم انتقل إليها
المُكْرَم أحمد بن علي بن محمد
الصُّلَيْحِي وزوجته الملكة السَّيده بنت
أحمد الصُّلَيْحِي الذي فَوَّض المُكْرَم
أمر المملكة إليها، وصارت جِبَلَه - بعد
ذلك - عاصمة للدولة الصليحية، وبها
دُفنت السيدة أروى . وتقع جِبَلَه على
هضبه مسطحه متدرجة، ترتفع نحو
٦٧٤٥ قدماً عن سطح البحر . وهي

قبورهم وأثارهم الظاهرة حتى اليوم، لا سيما قلعتها المُطلّة عليها من الشمال، وكذا (المدرسة العامرية) من بناء السلطان عبد الوهاب بن علي الطاهري وولده عامر، وهي تتشابه في البناء والأسطوانات المرمرية، والزخرفة، المدرسة العامرية في رَدَاع. وتُشكّل بلاد جُبْنُ مديرية من أعمال محافظة البيضاء إلا أنها بحسب التقسيم الإداري الأخير قد أصبحت إحدى مديريات محافظة الضالع التي تم استحداثها لمحافظة بموجب القرار الجمهوري الصادر عام ١٩٩٨ م. ومن أهم قُرى مديرية جُبْن: قرية نَعْوَه الغنية بالآثار في جبلها الشامخ على جبال جُبْن كلها، وقرية العوابل، والحَنَكه، ودُخْر، وعِرْزَان، وجبل الربيعتين (وفيه حصن بني قَيْس، وحصن بني عسكر، ومنازل بني الصُوفي، وعَيْمَان، وقرن عِرام، والخربه، وبخيته، والقهره). ثم جبل الضُبَيْانيه (ويشمل القُرى: الجبوبة، رَحْيَه، قرينه، خبابة، الجبيل). وكذا جبل حَجَّاج وأشهر ما فيه مدينة (المِقْرَانه) مقر السلاطين آل طاهر، وقرية المحرم، وجيوب خوله، ووادي حَمَيْسَان، والخُضيريّه، وشُبَاعه، وروبان، ومسيكه. ويُنسب إلى جُبْنُ عدد من الأعلام، أشهرهم

عَلَم الطب، مُعْتَقَدًا في بندر اللَحْيَه وما والاّه.

الجَبَلَيْن:

مركز إداري من مديرية العُدَيْن وأعمال محافظة إب. يقع فوق ممس بني الشّهَارِي من الجهة الجنوبية. ومن محلاته: بَرّاحه العُلْيَا وبَرّاحه السُفْلَى والطّهَار والجِعَارِي ومآجديد ووادي قُذَيْف وبعض وادي الدُور المشهور وهو واقع بين الجبلين وبني عَوَاض.

جُبْن:

بضم ففتح فسكون. مدينة في الجنوب الغربي من مدينة رَدَاع بمسافة نحو ٥٠ كيلاً. تقوم في هضبة تحيط بها الجبال من جميع الجهات، فمن الشمال (القلعه)، ومن الجنوب (جبل القُرَيْن)، ويجاريها حصن (القُفْل) و(القحلله) و(هِرْآن)، وفي منتهى جهة الغرب منها حصن (المَصْنَعه). وهي حصون مليئة بالآثار القديمة وفيها كهوف للماء منحوتة بأعجب صنعه، ومن غربيها يمر وادي بَنَا النازل من جهة دُمْت وينتهى في أْبَيْن. وكان السلاطين (بنو طاهر) قد إتخذوا من مدينة جُبْن ونواحيها سكناً لهم خلال فترة حكمهم (٨٥٨ - ٩٣٣ هـ). وبها

من العوالق العليا (نصاب). منازلهم في قرية (حزمة جُوبان) بوادي مَرَّحَه من مديرية نصاب وأعمال شَبُوه. وينقسمون إلى الفخاند التاليه: أهل الأَشْطَل، وأهل إِم كعار، وأهل عُليَب، وأهل مَجْرَح. وَسَبَق الاشارة إليهم في مادة: جباه، وأن منهم الوزير أحمد مساعد حسين الجَبَواني.

الجَبُوب:

مركز إداري من مديرية كُسمَه في رَيَمَه وأعمال محافظة صنعاء.

والجَبُوب: مرتفع صغير في منطقة المِعْشَار من مديرية السَيَّاني وأعمال إب. فيه آثار قديمه.

والجَبُوب: من قُرَى الشَّرْم السَّافِل في عُثمَه. يُطلَّ عليها حصن قردود.

والجَبُوب: من قُرَى جبل المُفْلِحي في يَافِع. فيها قبائل الجرادي من أهل التَّقِيَب.

وَأَل الجَبُوبي: عائله من بني مُسَلَّم في غربي يَرِيم، منهم راجح الجَبُوبي نائب رئيس مجلس إدارة وكالة الأنباء اليمنية، نائب رئيس نقابة الصحفيين اليمنيين - ١٩٩٩ م.

وتجدد الاشارة إلى أن ثمة قُرَى

الأمير عمر بن مفتح الجُبَني، كان متولياً للسلطان عامر بن عبد الوهاب قيادة جيشه، ثم تولّى أعمال زَبِيد حتى توفي فيها سنة ٩١٩ هـ، وكذا القاضي عمر بن محمد الجُبَني، المتوفي سنة ٩٢٥ هـ كان عالماً بارعاً، وكانت له ولأخيه عبد اللطيف منزله عند آل طاهر. ومنهم الفقيه الشاعر محمد بن أحمد الجُبَني، اشتغل بالتدريس والإفتاء في مدينة جَبَلَه، ثم كانت إليه ولاية القضاء فيها، توفي بمدينة حَيس سنة ٨٣١ هـ.

الجَبَه:

مركز إداري من مديرية وُصَاب السَّافِل وأعمال محافظة دَمَار. كما أنه إسم قريه في سائله معسج من بلاد عُنَس. وتحمل ذات الاسم قريه في جبل سَامِع من بلاد الحُجْرِيَه، وقريه أخرى في بني مُسَلَّم من بلاد يَرِيم.

أَل جَبَهه:

بفتح فسكون ففتح. عائله من أهل مدينة ثَلا في الشمال الغربي من مدينة صنعاء.

أَل الجَبَواني:

فخذ من قبائل المرازيق (مرزوقي)،

والجَيْب: من قُرَى أزال في مديرية الرَضَمَة وأعمال محافظة إب. كما تحمل ذات الاسم قرية في ذي سَفَال.

الجُبَيْحِي:

بضم ففتح فسكون. لَقَبَ عائلته من أهل منطقة بني بُكَارِي في جبل حَبَشِي وأعمال محافظة تَعِيز. من معاصريهم الاعلامي المعروف والكاتب الصحفي يحيى بن عبد الرقيب الجُبَيْحِي مدير إدارة الاعلام برئاسة الوزراء وهو حاصل على درجة الماجستير في الصحافة. كما أن منهم الكاتب الصحفي ياسر الجُبَيْحِي المحرر بجريدة «الوحدوى» الأسبوعية.

جُبَيْر:

بضم ففتح فسكون. قرية في مركز صباح من مديرية رَدَاع وأعمال محافظة البيضاء، تقع على مقربة من بَلَدَة مَلَاَح.

وبيت جُبَيْر: قرية بالقرب من مدينة (تَرِيم) في وادي حضرموت. كانت عامرة بالقصور والبنيات العالية وكان لها نشاط تجاري واسع فقيل لها (مِرْبَاط) لكثرة ما كان يُرَبَط فيها من قوافل الخيول المحملة بالتجارة. وهي

يرتبط إسمها بكلمة الجيوب، ومن ذلك: (جبوب النُعمى) قرية في النّادره. و(جبوب نهشل) قرية في الشّعير. و(جبوب النعيم) جبل صغير شرقي قصر عَمَدَان بصنعاء، وهو الذي أُقيم عليه خَزَان الماء حالياً.

الجُبُور:

قبيلة يمانية كبيرة إستوطنت العراق قبل الاسلام. منها: سلطان بن ناصر بن أحمد الجبوري المتوفي سنة ١١٣٨ هـ، كان من أفاضل بغداد وله شرحان أحدهما في (القراءات السبع) والثاني في النحو.

آل الجَبُولِي:

من قبائل المَعَاقر في بلاد الحُجْرِيَّة. منهم الصحفي علي الجبولي المحرر بجريدة الأيام.

جَبِيب:

بفتح فكسر فسكون. وادٍ وقرية في بني بهلول، بالشرق الجنوبي من مدينة صنعاء. منها آل الرُبُوعي وآل السعدى وآل العِدْنَة أهل صنعاء، كما يسكنها نفر من آل المؤيد أحفاد الامام الحسن بن علي بن أبي طالب.

الجديدة في حافة الحُمَيْرَاء من مَغْرَبَة
تَعَزَّ، وتوفي سنة ٧٢٣ هـ.

الجُبَيْرِي:

من قبائل بلاد الصَّبِيحَى أو
الصَّبِيحَة، تعيش في البقعة الممتدة على
طول ساحل باب المُنْدَب حتى رأس
عُمَرَان وَفُقْم.

الجُبَيْرِيَّة:

من قُرَى الزَعْلِيَّة في جنوب وادي مَوْر
بمسافة ١٢ كيلاً. بها قبور أولاد
محمد بن يعقوب بن الكميت المعروف
بأبي حَرْبَة المتوفي سنة ٧٢٤ هـ،
وعَدَاها اليوم من مديرية اللُحْيَة
وأعمال محافظة الحُدَيْدَة.

الجُبَيْل:

بلدة صغيرة بوادي دَوْعَن في
حَضْرَمَوْت. يُروى أن المهاجر
أحمد بن عيسى (جد العلويين
الحضارم) سكنها أول قدومه من
المدينة المنورة سنة ٣١٨ هـ، ومنها
انتقل إلى الهَجْرَيْن ثم إلى قارة بني
جَشِيْر وأخيراً الحسيه. أما أولاده فقد
سكنوا قرية «بيت جُبَيْر» ومنها تفرقوا
في بُلْدَان حَضْرَمَوْت. وفي «شمس

اليوم خرائب وأطلال وإن بدأت الحياة
تدب إليها من جديد. وكان قد سَكَنها
في أول القرن الخامس الهجري أولاد
أحمد بن عيسى المهاجر (جد العلويين
الحضارم)، حيث كانت لهم حارة
خاصة بهم أسموها (العلوية). يقول
مؤلف «المشعر الروي»: كانت قصور
قرية بيت جُبَيْر عاليةً وغرفها سامية ثم
هُدِّمَت ديارها حجراً حجراً وتُرِكَت
خبراً لا أثراً. ويُعَقَّب علوى بن طاهر
في كتابه «جني الشمارخ» بقوله: ولم
نقف إلى الآن على مخربها الأشرار
ولعلمهم من فرقة الأباضية فإنهم كانوا
إلى ذلك العهد وما بعده قد يهاجمون
تريم وكانت لهم ولاية ونشاط بالشحر
ودَوْعَن وربما كان المخربون من
خيشمه.

وبيت جُبَيْر: من قُرَى المعاصلة
بوادي زَبِيد.

وبيت جُبَيْر: من قُرَى مركز الحَد
في مديرية يَافِع.

وبنو جُبَيْر: من فقهاء منطقة
«الدَّنبَتين» في بادية الجند بشمال مدينة
تَعَزَّ. أشار إليهم الجندى في كتابه
«السلوك» وقال أن منهم الفقيه أبو عبد
الله محمد بن علي بن جُبَيْر، كان فقيهاً
فاضلاً متصديراً للتدريس في المدرسة

من المراكز الإدارية التي تقع على مرتفعات جبلية شاهقة يصل إرتفاعها إلى ٣٢٠٠ متراً عن سطح البحر. وهي من الارتفاع والشموخ ما يتيح لها أن تُطلَّ على أراض جبلية موعلة في الإنخفاض حتى تنتهي بسهل تهامه الفسيح. وتعد الجبّين من أخصب جبال ريمه وأكثرها إنتاجاً لحبوب البُن. كما أنها منطقة جذب سياحي تستهوي مُحبي رياضة تسلُّق الجبال بالإضافة إلى طبيعتها الجغرافية الأسرة. ومما تجدر الإشارة إليه أنه يتم حالياً تنفيذ شق طريق تربط المديرية بمدينة المنصورية في تهامه.

آل الجبّيني:

عائلة من أهل قرية القدار الواقعه بالقرب من مدينة بآجل في تهامه. ينحدرون من سلالة الإمام علي بن أبي طالب.

الجبثم:

هو الفرع الثاني لوادي هَيَنَن من مديرية القطن بحضرموت. قال مؤلف إدام القوت: فيه آل إسحاق، أما الفرع الثاني فهو الحزم وفيه آل إسحاق أيضاً.

الظهيره» أن في الجبيل جماعه من أعقاب عقيل بن عبد الله العَطَّاس أخي عمر بن عبد الرحمن العَطَّاس، وبها يسكن جماعه من آل بَاقِيس.

والجبيل: قريه في جبل جُحَاف بالصَّالِح.

والجبيل: من قُرَى الأغرُوق في جبل القَبِيْطَه.

والجبيل: قريه في جبل ضُورَان آيس.

وآل الجبيلي: من أهالي وادي زَبِيد في منطقة البَدْوَه. منهم الشيخ العلامه عثمان بن علي الجبيلي الزبيدي، من علماء القرن الثاني عشر الهجري، وقد تَقَصَّت حياته مُدْرَساً في زبيد لا سيما علم القرآن.

الجبّين:

بفتح فكسر فسكون. مديرية في جبال زَيْمَه ومن أعمال محافظة صنعاء. تنقسم إلى ثلاثة وعشرين مركزاً إدارياً، نذكر منها: بُكَال، بني حَخَّاب، بني الضَّبِيبي وفيه حصن دِنُوَه، التكارير، حَخَصَم، بني نَاحِت، قعار، بَدَح، بني الدُّون، عِدَّن، حَوْرَه، بني أبي الضَّيْف وفيه حصن مشحم، الحديدية ومنه كُبَّة الشَاوِش، وغيرها

أعمال محافظة إب. النسب إليه:
جَحْدَرِي.

جُحَاف:

سلسلة جبلية شاهقة الارتفاع تقع جنوب غرب قطبه. يصل ارتفاعها إلى ٧٨٤٠ قدماً عن سطح البحر. ولذلك يُعتبر جبل جُحَاف أعلا قمة في اليمن بعد قمة النبي شُعب في غربي صنعاء. كما أن جبل جُحَاف هو المركز الإداري الخامس من مديرية الضالع، وهو مركز إداري يضم ما يقارب المائة قرية موزعة على سفح الجبل تتخللها بعض الأودية الصغيرة كما تعلوها حصون وقلاع وآثار جَميرِيَّة. قال الأستاذ حمزة لقمان: «يلتف جبل جُحَاف الضخم بالناحية الغربية لسهل مدينة الضَّالِح وأعلى قمة فيه تُسمى جبل (المناره) الذي يبلغ ارتفاعه ٧٨٤٠ قدماً عن سطح البحر. ويشكّل الجزء الأوسط منه هَضْبَةً متكسرة على ارتفاع ٧٠٠٠ قدم. ويتخذ الجانبان الشمالي والجنوبي شكل طنوف ذات ارتفاع كبير ومنحدرات تؤدي إلى أودية عميقة. وأهم أودية الجانب الشمالي هي وادي (صبيوات) ووادي (مطر) وثلاثة طنوف شمالية رئيسية هي جبل (العرقوب) و(حَيْد القصامي) وجبل

الجَثَّة:

قرية خاربه في وادي سَهَام بالقرب من مدينة المَرَاوِع، ذكرها الجَنْدِي في «السلوك» وقال أنها تُنطق بفتح الجيم وتشديد التاء ثم هاء ساكنة.

الجُثْوَة:

بكسر الجيم وقد تُضم. قرية صغيرة برادي أَحْوَر من مديرية خَنْفَر وأعمال محافظة أَيْن. والجُثْوَة - أيضاً - قرية لآل راشد منيف في مأرب.

جَثِيمَة:

جبل ووادٍ في جنوب مدينة سيئون بحضروت، إليه تُنسب (وَقَعَة وادي جثيمه) وهي الوقعه الحربية التي شهدها العام ١٢٦٤ هـ بين قبائل يَافِع وآل كثير، وكان النصر فيها حليف آل كثير. وفي جثيمه عدد من الآبار التي تُغذي مدينة سيئون بماء الشرب.

الجَحَادِب:

أنظر: الجَعَادِب.

الجَحَايِر:

قبيله ومنطقة في مديرية التَّادِرَة من

- (عمَل). وأهم وادٍ في الجنوب ينقسم إلى ثلاثة أودية يُسمّى القسم الأعلى منه وادي (ريحان): والقسم الأوسط (سَيْلَة الحَبِيل) والقسم الأسفل وادي (الْبُن). ويقع بين طنف المِغْفَارِي شرقاً وطنف الحُمَيْدِي غرباً. ويوجد وادٍ آخر وهو وادي (شُعْب العَجْرودي) الذي ترتفع قمته شرق قرية (السريِر) ويجري نحو الجنوب الشرقي وتصب مياهه في الأراضي الزراعية لوادي (مَعَابِر) غرب مدينة الضَّالْع. والهضبة الوسطى يحدها من الشمال خط من القمم أهمها جَبَل (المِنَارَة) وجَبَل (بني حُضَيْر) وجَبَل المَصْنَعَة) وجَبَل (النُّوْه). ومن ناحية الشرق يوجد نتوء مُسَنَّ أعلا قمتين فيه هما جَبَل (رَيْك) وجَبَل (شِجَان). ويوجد بالقرب من جَبَل (قرنه) قبر الولي صاحب الرباط ويقال أنه قبر النبي شُعَيْب. وتحت ذروة جَبَل (المِنَارَة) مباشرة يوجد قبر طوله عشرون قدماً يقال أنه قبر صحابي يُسمّى صاحب المِنَارَة. ومن قمة جَبَل جحاف يمكن التحكّم إلى مساحات واسعة إلى الشمال نحو سهل بلاد (الهِجْر) حتى جَبَل الشُّعْر وجَبَل العَوْد وجَبَل مُرَيْس غرباً حتى وادي تُبْن وجَبَل صُهْبَان. وكل الجزء الأوسط من جَبَل جحاف مليء بماء العيون والآبار
- التي تقدر بأكثر من ٣٦٠ بئراً. والطرق المؤدية إلى الجبل هي:
- نَقِيل السويداء من الضالع إلى قرنه.
 - نَقِيل شَجْو.
 - نَقِيل الشيمه أو نَقِيل الظَّاهِر الذي يبدأ من قرب قرية غول صُمَيْد في بلاد الشراف.
 - نَقِيل الحَيْب من قرية الحاضنة في بلاد الدكَّام إلى السَبْرَة.
 - نَقِيل الرِكبَة.
 - نَقِيل المطواط إلى الحقل.
 - نَقِيل الخَمْرُوق من وادي الحدئه ووادي مَطْر إلى حضور.
 - نَقِيل جَرُو من وادي صيوات إلى جَبَل المِنَارَة.
 - نَقِيل الذنبة من الذنبة إلى المداد.
 - نَقِيل الشذوذ من وادي معابر إلى السريِر.
 - نَقِيل المريجيحه من الحدود إلى عيفر.
 - وأهل جحاف هم من المستقرين البارعين في الشؤون الزراعية، وهذه هي فخائذهم: الزندانِي، القَطْرَانِي،

المداد، الترفع، بلس، وغيرها.

وتجدر الإشارة إلى أنه يُنسب إلى جبل جَحَاف: العلامة المحقق محمد بن أبي بكر بن مُفَلَّت الجَحَافِي المتوفي سنة ٥٧٧ هـ. ومن المعاصرين الصحفي الشاب هاجع الجحافي.

وَأَل جَحَاف: - بفتح الجيم وتشديد الحاء - من أعيان جبل حَبُور في بلاد حَجَّه. ينحدرون من سُلالة محمد ابن الحسن ابن الأمير ذي الشَّرَفِين محمد بن جعفر ابن الإمام القَسَم بن علي العِيَانِي بن عبد الله بن محمد ابن الإمام القَسَم الرِّسِّي الحَسَنِي أحفاد الحسن بن علي بن أبي طالب. وقد اشتهر منهم عدد من القادة والأدباء ورجال الفقه والقضاء، أمثال العلامة إسماعيل بن إبراهيم جَحَاف (ت ١٠٩٧ هـ) وأخوه قاضي ومفتي مدينة حَبُور يحيى بن إبراهيم جَحَاف (ت ١١٠٢ هـ)، والوزير زيد بن علي بن إبراهيم جَحَاف المتوفي سنة ١١٠٨ هـ، وكان قد إستوزره المتوكل اسماعيل بن القَسَم ثم وُلَّاه بَنَدَر المَحَا وما يليه، وجمع أبنائه أدباء وشعراء. وأمثال العلامة محمد بن محمد بن عبد الله جَحَاف المتوفي سنة ١٣٥٩ هـ حاكماً في بلاد الشرفين. كما أن من متأخريهم:

أبو عروق، بنو مَفْرَح، بنو مَطَر، السريحي، الحرمل، الجهمي، الدهمي، أبو هَدَال، بنو الكابسي (الذي يعود أصلهم إلى قبائل حاشد وبكيل)، القحطاني (الذي يعود أصلهم إلى قبائل الصَّبِيحِي)، بنو التَّقِيْب (الذين يعود أصلهم إلى قبائل المَوَسِطَه في يَافِع العلياء)، بنو الذبياني (الذي يعود أصلهم إلى قبائل الأَجُعود في رَذَفَان)، بنو بركين (وهم أهل جَحَاف الأصليون)، بنو خنجر، بنو علايه، الحسّيمه، الجعادنه، المرادعه، الأقدور، بنو حيدر، الرطاس؛ الأحسون، العيافره، الهمامي؛ الشرعبي، القداري، القوران، بيت حمد، الأظهر، الأبتال، الشواتر، سادة شَرَان.

وهؤلاء يسكنون القرى التالية: السريد، الحقل، الغيل، الصفيراء، اللداف، الموقبه، العدينه، المَصْنَعه، قَرْنَعَلَا، النوبه، حضور، شَرَان، سَيْلَة أبو عروق، سحايد، كومله، الجميمه، السقايه، الأكمه، يعكب، مسوره، نوبه، عقاقه، المسلقه، الجبيل، جراز، القرصي، الخريه، المحقّه، الصائل، دار جرنه، قرنه، المحرس، ذي نمر، الحيفه، عيفر، شِعب العجرودي، العبل، الشيمه،

القاضي زَيْد بن علي جَحَّاف رئيس التفتيش القضائي بوزارة العدل، وكذا الاستاذ عبد الوهاب جَحَّاف أحد العاملين بوزارة الخارجية والشخصية الوطنية التي ساهمت في تفجير الثورة وكان أول من أذاع بيان الثورة من إذاعة صنعاء.

وآل جَحَّاف - أيضاً - من قُضَاة صنعاء بالقرن الثاني عشر الهجري، أشهرهم القاضي لطف الله بن أحمد جَحَّاف مؤلف كتاب «دُرَرُ نُحُورِ الحُورِ العِينِ في سيرة المنصور علي وأعلام دولته الميامين».

وآل جَحَّاف: قبيل من هَمْدَانِ ثم من آل الدَّعَامِ أهل الجَوْفِ.

وآل جَحَّاف: فَرْعٌ مِنَ المَعَا فَرَبِ بْنِ يَعْفَرٍ، مِنْ جَمِيرٍ. منازلهم المهجرية بالأندلس.

الجَحَافِل: بطن من مَذْحِجٍ لهم بقية في لَحْجٍ وَأَبِينِ. من مشاهيرهم في التاريخ الشيخ حيدر بن مسعود الجحفلي أحد أبرز قادتهم في القرن التاسع الهجري. والمعروف منهم أربع قبائل هي: (آل علي): ومن فخائلهم: بنو رُوَيْسٍ، وبنو شُبَاحِي، ثم (آل يحيى بن علي):

وهم قبائل كثيرة يجمعهم: آل عَزَبِ، وآل كَرُوسِ، وبنو مَدَقَّةِ، وبنو الأصابعِ، والمحافرة، والشُرمانِ، وبنو مُدافعِ، وآل شَقِيرِ، والأعتوقِ، وآل قَحِيظانِ، وآل سالمِ، والفزيرانِ. ثم (العُجَمَانِ): وهم خمسة أقسام: آل قُرَادِ، وآل أبي الفمِ، وآل عِيَّاشِ، وآل فَيَّاضِ، وآل ظَفَرِ. ثم (الهيَّاثِمِ): وهؤلاء ينحدرون من قبائل جَمِيرٍ ويقال أن جدَّهم انتقل من المشرق وسكن مع الجحافل فكانوا من جملتهم، ومن فروعهم: آل حَتْرَشِ، وآل قَيْسِ، وآل بن فضل.

جَحَّانَه:

بفتحات. مدينة في أعلا وادي مَسُورِ، بها مركز مديرية خَوْلَانَ العالية، وهي على بعد نحو ٣٧ كيلاً من مدينة صنعاء. كما أنها محل سكن آل الشَّامِي من أحفاد الإمام الحسن بن علي بن أبي طالب. وتشتهر المنطقة بزراعة الأعناب الجيدة وكذا الحبوب.

الجَحْبَا:

فرع من قبائل عَكِّ في تهامة، يسكنون بالجهة الجنوبية من مدينة الدُرَيْهَمِي. ومن قراهم: دَخْنانِ، النَّامِسه، دَيْرِ عبد الله، المَنَقَمِ،

وَأَلْ بِأَجْحَدَب: عائلته حضره من
سلالة علوي بن الفقيه المقدم. منهم
الشيخ العلامة أحمد بن علوي
باجحدب العلوي نقيب العلويين بتريم
في القرن العاشر الهجري وأحد مشائخ
العلامة الكبير أبو بكر بن سالم العلوي
صاحب عينات.

الْجَحْدَرِي:

(بيت الْجَحْدَرِي). قرية في بني
جَسْمَر من أعمال مديرية «مَسُور -
المُنْتَاب». يصب إليها شلال وادي
الساربي الذي يذهب إلى لآعه، وإليها
يُنْسَب الشيخ علوان بن عبد الله بن
سعيد الْجَحْدَرِي الرَّبِيعِي الْمَذْحَجِي،
ترجمه الْخَزْرَجِي فِي «العقود اللؤلؤيه»
وقال: كان قَيْلاً من أقبال اليمن،
وملك ناحيةً عظيمة من مشرق اليمن
وهي حَجْر ونواحيها، وتَغَلَّب على
حصون كثيرة منها «العروسين» و«وعل»
و«التورة» و«نعمان» شرقي الْجَنْد،
وحارب ملوك الْغَزَّ ولم يظفروا منه
بطائل، توفي سنة ٦٥٩ هـ وله ديوان
شعر مفقود.

وَأَلْ الْجَحْدَرِي: من قبائل الْمَعَاْفَر،
منهم الاعلامي المعروف والكاتب
الأستاذ أحمد الْجَحْدَرِي الذي عمل

الكوعى، وادي رمال الذي تكثر فيه
أشجار النخيل.

الْجَحْبَاجِي:

موضع في بني حَشَيْش بمنطقة
الأبناء، شمالي مدينة صَنْعَاء. وهو من
المواضع الغنية بزروع العنب والفواكه.

وَالْجَحْبَجِي: هو لَقَبُ العلامة
علي بن علي البصير الجحجحي
الْحَيْمِي، كان أحد شيوخ الإمام
القاسم ابن محمد، وقد أقام في شهره
مدة ثم إستوطن صنعاء فتولى الإمامة
في المدرسة الْبَكْرِيَّة حتى وفاته بالقرن
الحادي عشر الهجري.

بَنُو جَحْدَب:

بفتح فسكون. مركز إداري من
مديرية الْحَيْمَة الخارجية وأعمال
محافظة صنعاء. قال الهمداني (الاكليل
١٢٠/١٠) أن نُسَاب جَمِيْر تقول هو
جحدب بن نُفَيْل بن نوال بن السُّلْف بن
جَمِيْر الأصغر، بينما الأصح أنه من
هَمْدَان.

وبنو جَحْدَب - أيضاً - قرية في مركز
بني رَوِيه من مديرية جبل الشُّرْق
وأعمال آيس. إليها يُنْسَب آل
الْجَحْدَبِي.

وأهل هادي دومان وأهل محلوق وأهل ماهر وأهل واعل. ثم أهل جارضة في الكفاه وأهل حيدره في قرية الحاميه.

وآل أبي جحزر (باجحزر): من قبائل وادي دُوْعَن، بالجانب الغربي منه.

جَحْشَر:

قرية من مديرية مِلْحَان وأعمال محافظة المَحْوَيْت. فيها فخائد من قبائل هَمْدَان.

الجَحْشِي:

من قُرَى مركز الفَرَوَات في مديرية سَنْحَان وأعمال محافظة صَنْعَاء. تقع بالقرب من قرية (ضِبْر حَيْرَه). ومن محلاتها: الدُّور، المَشَارِب، الطَّوِيلَه.

جحلان:

جبل في الضَّالِع يرتبط بسلسلة جبلية تمتد من جبل مشورة إلى جبل الند. تسكنه قبيلة المِحْرَابِي. وإليه يُنسَب (آل جحلان) وهم من القبائل اليافعية التي إستوطنت وادي حضرموت منذ القرن الحادي عشر الهجري ولهم قرية يُقال لها (بئر جحلان) تقع بالقرب من القَطْن في وادي حضرموت.

بإذاعة صنعاء، ثم بإذاعة عدن، وكان من الأصوات الاذاعية المميزة.

الجَحْدِيه:

بكسر فسكون فكسر الدال. واد في مديرية الشُّحْر بحضرموت. قال مؤلف الشامل: فيه مرعى لبيت القرزات من الحُموم، ويفيض إلى وادي عَيْل بن يُمَيْن.

آل جَحْزَر:

بفتح فسكون ففتح. من قبائل بني الحَارِث في شمال صنعاء. لهم قرية باسمهم في منطقة الجَمَا. ومنهم الاعلامي المعروف عبد الله جَحْزَر مدير مكتب وكيل وزارة الاعلام.

وآل جَحْزَر - أيضاً - من قبائل أهل بَاكَازِم في منطقة المَحْفَد من مديرية مُؤَدِيه وأعمال محافظة أبين، أهم فروعهم: أهل المسعودي في وادي مِدْيَه، أهل النعسي، الخنافر في خَوْر جاحبه، أهل علوي في الصليب، أهل الخليلي في مخيريان، أهل الهميس، أهل الجَنْشِي، أهل النوبه، أهل مقروم/ المقرومي، أهل حيدره في الساحله والجبر، أهل الأسود في الباطنه، أهل باجراد في الكفاه ومنهم أهل يسلم وأهل شامخ وهل طَيْبِه

الجَمَلِيَّةُ:

حضر موت بالسَّاحِلِ، وهي عَقَبه طويلة تنحدر فيها الطريق إنحداراً سريعاً بجوار هَوّه سحيقه تعلوها مجموعة من القلاع الحصينة المشرفة على الوادي. ومن ساكني الجِحي: آل باخطيب وآل مقبيل وآل باجنيد، كما أن بها قبائل الخنابشة لذلك قد يُقال لها: جحي الخنابشة. أما القُرَى الأخرى التي تحمل هذا الاسم فنذكر (قرية الجِحي)

من أحياء مدينة تَعَزَّز. يعود تاريخ عمارتها إلى القرن الثامن الهجري، أيام الملك المجاهد علي بن المؤيد داود ابن المُظفَّر الرسولي. كان لها سُور يحيط بها.

الجَحُوشِي:

في مركز حريضه بِدَوَعَن وفيها آل ساعده. كذلك (قرية الجِحي) الواقعة في نواحي مدينة شَبام حضر موت بالقرب من قرية جعيمه، وفيها آل جعفر بن بدر وآل سعيد بن عبد الله الوزيرين ومنهم الشيخ علي بن سعيد باوزير المتوفي سنة ١٣٢٤ هـ. كما أن (الجِحي) قرية في مركز السَيَّوم من مديرية سيئون وتقع بجوار بلدة فُغمه.

من قبائل يافع التي إستوطنت الشَّحر ووادي حضر موت. وكان منهم عبد الحبيب بن صالح ابن محمد سعيد الجحوشي الذي أعان قبائل يافع في الحملة التي قادوها سنة ١٢٦٥ هـ للاستيلاء على مدينة سيئون وأخذها من يد آل كثير إلا أن محاولتهم لم تُحقق غرضها فكان إجلائهم عن سيئون بعد أن استولوا عليها لمدة سبعين يوماً. كما أن منهم في عصرنا الكاتب الصحفي عمر الجحوشي.

آل الجَحِيْر:

بخفض الجيم. من قبائل القَرَامِيْش إحدى فروع قبائل حَوْلَان العالیه. منازلهم في منطقة بني سكران بمديرية (حَرِيْب القَرَامِيْش) وأعمال محافظة مأرب.

الجِحي:

إسم مجموعة قُرَى في وادي حضر موت، أشهرها وأكبرها القرية الواقعة بالوادي الأيسر من دَوَعَن. وهي الواقعة بالقرب من قرية «العرسه» والتي تمر منها طريق (عَقَبه الجِحي) إحدى الطُّرق التي تربط وادي

ذو جَحِيْش:

بخفض الجيم وفتح الحاء. من

جُدَابَه:

بضم ففتح. قرية في منطقة عِرْوَان من مديرية السَّبْرَه وأعمال محافظة إب. أما (جدابة الضواحي) فهو إسم قرية في وادي جُرْدَان من أعمال محافظة شَبْوَه.

قبائل وادي مَدَاب في مديرية الصَّفراء وأعمال محافظة صَعْدَه.

وآل جِحَيْش: عائلة من أهل رَدَاع في محافظة البيضاء. منهم الكاتب الصحفي في مجال الرياضة: عبده جحيش.

جَدَا جِد:

مركز إداري من مديرية «بلاد الطَّعَام» في رَيْمَه وأعمال محافظة صنعاء. من محلاته: البِطَاح والصُّرْم والجَبَل. يشتمل على حصون وقلاع أثرية كما تنتشر في عوارض الجبل المدرجات الزراعية التي تنتج الحبوب بأنواعها.

والجداجد - بلام التعريف - من قُرى بني مُحَرَّم في نواحي مدينة إب.

الجِداسي:

لقب الصحفي محمد بن سالم الجداسي المحرر بجريدة «١٤ أكتوبر» اليومية.

بنو جِدَان:

من بلدان وَايلَه ثم من شَاكِر في مديرية «كِتَاف» وأعمال محافظة صعده، في الشرق الجنوبي منها.

آل جُحَيْف:

فخذ من قبائل أهل خليفه (خليفة) من العوالق العليا. منازلهم في وادي حَبَّان من مديرية الصِّعَيْد وأعمال محافظة شَبْوَه.

الجِحِيل:

موضع في شرقي مدينة تَريم بوادي حضرموت، يَبعد عنها بمسافة يسيرة. قال مؤلف إدام القوت: فيه نخل كثير وبه يظل آل تريم مرجعهم من زيارة هُوْد ثم يدخلون من العَشِي في زف عظيم.

جِحِين:

منطقة في أْبِين بالقرب من مدينة شَفْرَه. أقيم بها مُحَيِّمٌ للاجئين الصوماليين الفارين من أتون الحرب الأهلية الملتهبة في بلدهم.

جَدَاهِد:

جُمَعَان الجَدِيرِي، عضو مجلس النواب
وشيخ مشائخ بني الحَارِث في عصرنا .
وهو من الشخصيات التي لها وجاهه
ومكانه مرموقة بين القبائل .

قرية في جبل عَرَا ف من مديرية
وُصَاب العَالِي وأعمال محافظة ذَمَار .

جدبه:

الجَدَس:

بفتح الجيم . قرية في مركز بني طَيِّبِه
من مديرية «مَغْرِب عُنْس» وأعمال
محافظة ذَمَار . بها طائفة من الفقهاء بنو
حُمَيْصَه .

قرية في وادي حَبَّان من مديرية
الصعيد وأعمال محافظة شَبَوَه . فيها
آل بن عَثِيْمَان إحدى قبائل آل لَسُوْد
(الأسود) من قبائل سَعْد حَبَّان . قال
مؤلف الشامل: ومعتقد القبيلة في آل
حيدر من آل الشيخ أبي بكر من آل
الحامد .

والجدس - أيضاً - قرية في جبل
جُحَا ف بالصَّالِح .

آل الجَدْحِي:

الجدعاء:

من قُرَى الحَبِيْلِيْن في مديرية رَدْقَان
وأعمال محافظة لُحَج .

من قبائل المَهْرَه، يسكنون مديرية
منعر .

جَدِر:

الجدعان:

من قبائل بني عُفَيْر من نُهْم،
يسكنون في «مَدْعَل الجدعان» بمحافظة
مأرب . ومن فروعهم: آل حَزْمَل وآل
جُمَعَان وآل خُضَيْر وآل زُبَيْع وآل مَرِيْط .
أما أهم قراهم فنذكر منها: الصفيراء،
الغرايق، العرقه، الفَرَضَه، الجَرَف،
الخريه، المَرْبِخ . ومن كبار زعماء
القبيلة نذكر: الشيخ مبخوت بن ناجي
كعلان المتوفي سنة ١٤١٧ هـ ثم ولده

بفتح فكسر فسكون . منطقة في «بني
الحَارِث» بالأطراف الشمالية لمدينة
صنعاء فيما بينها وبين الرَوْضَه . وهي
ثلاث قُرَى: جَدِر العُلَيَا، وجَدِر
السُّفْلَى، وكَوْلَة جَدِر . وممن يُنْسَب
إليها، نذكر: (١) الشهيد محمد بن
محسن الجَدِيرِي الذي أعدمه الإمام
أحمد بعد فشل حركة الثلايا سنة
١٩٥٥ م . (٢) الشيخ ناجي بن محمد

الشيخ ريش بن مبخوت كعلان .

والجدعان - أيضاً - من قبائل بني نَوْفٍ لإحدى بطون دُهَمَه بن دَهَم بن شاكر من بكيل . ديارهم في شمال حَزْمِ الجَوْفِ .

والجدعان: مركز إداري من مديرية الحَيَمَة الخارجية وأعمال محافظة صنعاء . منه قرية يَنَع التي يُنسَب إليها بيتُ اليَنَاعِي .

الجدفِره:

بكسر فسكون فكسر الفاء . إسم مُشْتَرَك بين عدد من الأماكن في وادي حضرموت ، ومفهوم (الجدفِره) بلغة أهل حضرموت تعني الأرض المنبسطة المتكونة من الطين الحُر الصلب ، قد تكون بسطح الأرض وقد تكون تحت طبقة أخرى من الرمل أو الحَصِي . ومن هذه الأماكن: قرية (الجدفِره) في وادي عمد بمديرية دَوْعَن وفيها يسكن الباجِعُول - بفتح الجيم والواو وسكون العين - من الأبارقة ، كما أن فيها المشائخ آل العَمُودي وطائفة من آل العَطَّاس وثلاثة بيوت من الجعده . ثم قرية (الجدفِره) في منطقة صَيْف من مديرية دَوْعَن ، وهي واقعة تحت قرية (خَدَيْش) وقد كانت دائرة فقام بعمارتها

أبو بكر بن حسين بن حَامِد المِحْضَار وأجرى لها ساقية حفرها وأنفق عليها نفقات جزيله لتصير أرضاً خصبة ذات مزارع وحدائق نخل باسقة ينتفع من زكاتها الفقراء والمحتاجين . كما أن (الجدفِره) قرية من قُرَى وادي رِخِيَه بمديرية القَطَن ، يسكن فيها آل بإدعام - بكسر الدال - من آل هَمِيم . ثم قرية (الجدفِره) الواقعة بالقرب من مدينة شِبَام وفيها آل الشيرعي . و(الجدفِره) من قُرَى «حجر الصَيْعَر» بمديرية العَبْر في غربي وادي حضرموت . كما توجد قرية أخرى تحمل ذات الاسم في منطقة العَبْر وهي لآل سلامة بن مِرْعِي . كما أن (الجدفِره) قرية في وادي جُرْدَان من مديرية عَرَمَاء وأعمال محافظة سَبَوَه . و(الجدفِره) إسم قرينتان في بَيْحَان أحدهما بالقرب من مدينة العليا والأخرى في وادي عَيْن .

الجدله:

بخفض الجيم وسكون الدال . مركز إداري من مديرية وُصَاب العَالِي وأعمال محافظة دَمَار . يتصل بحصن الشَّرَف وبه قُرَى كثيرة منها: الكَدْحَه ، النَّجَارِي ، القَرَضِي ، الشَّجَه ، وادي عُثْب ، مَقْرُوضه ، وغيرها .

كواحد من الأذواء الثمانين.

وجاء في كتاب «نقوش مُسنديّة»
للأستاذ مطهر الأرياني ما نصه:
وأعتقد أن الأصل في (جدن) إسم
مكان وهو على الأرجح حصن أو قلعة
أو مَصْنَعَة أو قصر، لكنه كان في
منطقته مقراً لأصحاب الشأن في تلك
المنطقة. ولعل أسره طال بها الزمن،
وهي صاحبة الشأن في تلك المنطقة،
فغلب عليها إسم المكان وأطلق عليها
إسم (بني جدن) أو (بني ذي جدن).
أما المنطقة ذات العلاقة بهذا الاسم
(جدن) فهي مشارق خولان العلية بين
مغارب خولان ومأرب، ويدخل في
صميمها أراضي (بني جَبْر) من
خولان، وفي صميم الصميم (وادي
حباب) فقد كان مقر الأقيال (بني
جدن) في هذا الوادي ومنه يبسطون
نفوذهم على ما حوله. والاسم (جدن)
كمكان أو قبيلة معروف من أقدم
الأزمنة التاريخية اليمنية المعروفة حتى
الآن».

أما أبرز من يَنْتَسِب إلى هذه القبيلة
فذكر الأسماء التالية: (١) علقمة ذي
جَدَن الذي سَمَّوه «النَّوَّاحَة» لكثرة ما
قاله من القصائد الحزينة في رثاء مُلْك
جَمِير. (٢) علي بن الفضل الجَدَنِي

والجَدَنَة - أيضاً - سايله شرقي قرية
الصَّلُول من مركز الثَّوَيْتِي وأعمال
مديرية السدّه في محافظة إبّ.

جَدَم:

قمم جبلية بركانية سمراء تقع
بالقرب من مدينة الروضة إحدى قُرى
جُعَار في محافظة أبين. أسفلها وادي
براميس ووادي مثنان ووادي رخامه.

والجُدُم: مركز إداري من مديرية
مَسُور وأعمال محافظة عَمْرَان. من
بلدانه: الحَرْف، قلعة سِفَاع، بيت
اللّومي، بيت الذَّيفاني، السُّخيمي،
نَعْمَان، دَوْمَان، بني سعيد.

جَدَن:

(آل ذي جَدَن). قبيلة جَمِيرِيَّة هم:
آل ذي جَدَن بن الحارث ابن زيد بن
الغوث بن سعد بن سُرحبيل بن
الحارث بن مالك بن زيد ابن سعد بن
زُرعه بن سبأ الأصغر. ذَكَر الهمداني
من فروعهم: (١) ذو قَيْفَان. (٢) ذو
المالَاحِي. (٣) ذو تُرْحَم. (٤)
مُخْمَر بن يعفر. (٥) ذو عرار. (٦)
سَامِك. وقد تردد ذكرهم في كثير من
النقوش القديمة مما يدل على عُلُو
شأنهم، كما جاء إسم (ذي جَدَن)

الْحَنْفَرَى الذي قام مع منصور اليمن بنشر الدعوة الفاطمية في اليمن أواخر القرن الثالث الهجري. (٣) سَلْمَان بن أسعد بن محمد الجَدْنِي المتوفي بقرية قُتَاذِر سنة ٥٩٣ هـ وكان فقيهاً فاضلاً وهو أول من سكن قرية قُتَاذِر الواقعة في أعلا جبل «أَكَمَة سُودَه» شمال الجَدْنَد.

الجَدِيدَه:

مركز إداري من مديرية الجُؤْبَه وأعمال محافظة مأرب. يقع جنوب مدينة مأرب بمسافة نحو ٥٠ كيلاً. وهو من مساكن قبائل مُرَاد المَذْحِجِيه. والجَدِيدَه - أيضاً - من قُرَى رَدْمَانَ آل عَوْض في مديرية السُّوَادِيَه وأعمال محافظة البيضاء.

والجَدِيدَه: قرية صغيرة في وادي دَوْعَن الأيسر بحضرموت، تقع على مقربة من مدينة «صُبَيْخ» وأكثر سكانها من آل العمودي.

والجَدِيدَه: من قُرَى الزَّرْعَانِج في جبل المَقَاطِرَه.

بنو جُدَيْر:

بضم فسكون. قرية في أسفل قلعة عَمْر بجبل رَازِح في غرب صَعْدَه. سكنها طائفة من سلالة الهادي يحيى بن الحسين بن القَسَم بن إبراهيم طباطبا بن إسماعيل الديباج بن إبراهيم

الجَدِهَانَ:

قرية صغيرة في منطقة الأثْلُوث من مديرية وُصَاب العالي وأعمال محافظة دَمَار.

آل جِدِي:

من أهالي مدينة زَبِيد. منهم القاضي العلامة محمد بن بن يوسف جدى من أعلام القرن الثالث عشر الهجري.

جَدِيب:

(أهل جديب). من قبائل النَّحَعَيْن، يسكنون في بلدة «الْقُرَيْن» إحدى قُرَى منطقة زَارَه من مديرية لَوَدَر وأعمال محافظة أبين.

جَدِيد:

لَقَّب بعض الأُسَر العلوية في حضرموت يُقال لكل منها (آل بن

جَدِيلِه:

منطقة رميله جوار بلدة سناو من مديرية تُمُود وأعمال محافظة حضرموت.

وبنو جَدِيلِه: قبيلة من بطون حَاشِد، ديارهم في مديرية المغربية من أعمال محافظة حَجَّه. أما أهم قُرَاهم وقبائلهم فنذكر منها: بني بصعان، بني راجح، بني نوف، بني داود، بني عيطان، حَذْبَة أبو غانم، وعزاب بني مسلم، ذو صلاح، ذو مسعد، ذو حسين، بني غليس، بني القَحْم، بني التام، وغيرهم.

آل الجُدَيْنِه:

بضم ففتح. من أهالي جبل النُّصِير في غربي مدينة صَعْلَه. منهم العلامة أحمد بن علي الجُدَيْنِه، المتوفي سنة ١٣٥٦ هـ. كان عالماً حافظاً للقرآن بقراءته السبع، وقد تَقَضَّتْ حياته مدرساً ومشتغلاً بالعلم، وهو أحد أساتذة العلامة الشاعر محسن أبو طالب قاضي بلاد رازح.

جُدَام:

بطن من كَهْلَان، وهم بنو جُدَام بن عدى بن الحارث بن مُرّه بن أدد بن

الشبه ابن الحسن المثنى بن الحسن السبط بن علي بن أبي طالب، لذلك صار لقبهم (آل الجديري) وقد إنتقل بعض أسلافهم إلى مدينة صنعاء بالقرن الثاني عشر الهجري. ومن كبار مشاهيرهم: العلامة علي بن محمد الجديري المتوفي بسجن الأتراك في الحُدَيْدَة سنة ١٢٩٦ هـ ثم ولده العلامة الكبير محمد بن علي بن محمد الجديري المتوفي بصنعاء سنة ١٣١٦ هـ وكان مُتَبَحِّراً في علم الكلام وعنه أخذ الإمام يحيى حميد الدين، كما كان طبيباً ماهراً مقصوداً لمداواة الناس.

ذو جُدَيْع:

من قبائل دُهُمَه في وادي مَذَاب بجنوب صعده. منهم: ذو رياش، ذو سنان، عَيْطَان.

وبنو جُدَيْع: مركز إداري من مديرية الجَعْفَرِيَّة في بلاد رَيْمَه ومن أعمال محافظة صنعاء. من محلاته: مَشْرَعَه، ذي عُمران، البَرَحَه، سَطْنِيح.

آل جَدِيلَان:

قبيلة من آل قَرَعَه إحدى فروع قبائل عَيْبِدَه أَبْرَاد في مأرب.

ونهوض زراعي منقطع النظير جعل الكثيرين من أصحاب رؤوس المال يتسابقون للاستثمار الزراعي وإقامة المزارع والبساتين الواسعة التي وصلت مساحتها خلال سنوات قليلة أكثر من ٣٧٠٠ هكتار يوجد بها أكثر من ٣٧٠,٠٠٠ شجرة فاكهة تنتج أطيّب فواكه المانجو والعنب والموز وغيره من الفواكه. وهي مزارع تعتمد على المياه الجوفية الوفيرة هناك.

والجَر - أيضاً - من قُرى المعاصله في زبيد، فيها بيت المرابيد وبيت الرامي.

والجَر : من قُرى مديرية «حَبّ والشَعَف» في محافظة الجَوْف.

والجَر: حصن وبلدة في وادي مَيْقَعَه بالقرب من (رَضُوم) في ساحل محافظة شَبَوَه. وهي من قُرى آل بَلْعَيْد.

وياب الجَر: قرية في جبل الحَدَب من بني مَطَر بمغارب صنعاء.

ذو الجراب:

قبيلة ذَكَرَها نَسَوَان الحِمَيْرِي أثناء حديثه عن الجَوْف، قال: ذو الجراب وَيَمُجِد بطنان من النَشَقِيين من همدان تَفَانُوا من أجل إشراف رجل منهم على

عمرو بن عَرِيْب بن زيد بن كَهْلَان بن سبأ. وهي قبيلة كبيرة ارتحلت من اليمن بعد خراب سد مأرب وانتشرت في الحجاز والأردن وفلسطين، وبرز منهم فُرسان وأمراء ونبلاء وأعلام. ومن فروعهم: بنو حرام، وبنو جُشَم، وأفصي، وعَظَفان، وغيرهم.

الجَذَلَه:

قرية بالغرب الشمالي من مدينة المَحَابِشَه بمسافة يسيره. سَكَنَهَا الصحفي الأستاذ محمد الشرعي رئيس تحرير جريدة «البلاد».

بن جذنان:

عائله من أهالي مدينة القَطَن بوادي حضرموت.

جُدَيْمَه:

فخذ من قبائل وائله بن شاكر. لهم بقية في قرية «الحَوْج» من مديرية كُتَاف وأعمال محافظة صَعَدَه.

الجَر:

بفتح أوله. منطقة زراعية مشهورة في شمال مدينة عَبَس. شَهِدَتْ فِي السَّنَوَات الأَخِيرَة حركة زراعية كبيرة

منازلهم في وادي مَعَادِن من مديرية (طُور البَاخَه) وأعمال محافظة لَحْج. لهم فخاخذ عديدة منهم: (١) العَيَّيرَه في هَيَجَة معافى والعوجاء وشِرْج عطيه. (٢) الزعورى في هَيَجَة الطويل وهَيَجَة الضَاخَه. (٣) الشكرى في دار العُنْبَرَتين والبريح والغريق. (٤) القبيعي في أمكود. (٥) الرزيحي في أمكود. (٦) المَصْفَرى في دار الحَجْفَه والطويله والشُعْبَه. (٧) الحَوْبَانِي في حَبِيل السَّبْت حيث يوجد آل السرورى الحسنيين. (٨) العَطْوَى في نجد اليعمرى والخسيجه والزفاق والوريدية. (٩) النصيري في أمجهيليه. (١٠) المفايحه في الحويطان والخداشيه. (١١) السحيرى في الشُعْبَه. وتجدر الاشارة أن وادي معادن الذي تسكنه هذه القبيلة يستقبل الأمطار النازلة إليه من أعالي جبال اليوسفي والعَبَسِي من بلاد الجُجْرِيَه.

الجَرَايِح:

من قبائل حَجُور اليمن في نواحي مدينة كُعَيْدَه من أعمال محافظة حَجَّه.

الجَرَايِش:

من أحياء مدينة دَمَار القديمة، وفيه المدرسة الشَّمْسِيَه والسُوق القديم

دار آخر ثم تفرقوا فسكن بعض ذات الجراب حضرموت وسكن بعضهم سُردُد وبقيت يمجذ بالجوف.

ولعل قرية (الجِراب) الواقعة في الشرق الشمالي من مدينة الزُّهْرَه منسوبه إليهم، وهي قرية كبيرة في أعلا وادي مَور وجوار حَمِيس الواعظات. كما تحمل إسم (الجِراب) قبيلة من دُهمَه في بلاد همدان الشَّام بجنوب مدينة صَعْدَه.

الجَرَايِح:

بطن من قبائل عَكَّ، ديارهم في مديرية الضُّحِي بوادي سُردُد، جُلُّ اشتغالهم بالزراعة حيث تشتهر منطقتهم بزراعة التبغ والقطن والسَّمسم. ومن أهم قراهم: دَيْر سُوَيْل، دَيْر السَّلَام، جَرِيش، المِخَيصم، الكَدَن، النَّاصِرِي، الحُمْرَه، المَعْرُوفِيَه. ومن قبائلهم: بنو إدريس، بنو ثَوَاب، المَرَانمه، بنو صَغِير، بنو بَادِي، بنو شِعَيْطَان، بنو عَاجِش، بنو حَفِير، بنو زَلِيل، بنو طيره، وغيرهم.

جرايبي:

جبل في المَحْوِيَت فيه قرى ومزارع وعدد من القلاع الحصينه. والجرايبي: بطن من قبائل الصَّبِيَّيَه،

محافظة شَبْوَه. منهم الشيخ عبد الله بن أحمد بن علوي بن جرادان.

وآل جرادان: من قبائل ذو حُسين بن عَيلان في شُوابه بالشرق من رَيَّده.

الجَرَادِف:

قرية ومزارع في ضواحي مدينة الشُّحر بحضرموت. وأصل الكلمة (الْيَرَادِف) والحضارم يُبَدِّلون الياء جيماً فيقولون (الجرادف). وهي غياض ومزارع فيها آبار كثيرة ومغَيَّان ماء بارد.

الجَرَادِم:

بلدة في مديرية الملاح من رَدْقَان، تقع بالقرب من قرية الثيمره.

آل جَرَادِه:

من قبائل مُرَاد في حَرِيب. منهم الأستاذ عبد ربه أحمد جراده رئيس الجهاز المركزي للإحصاء - ١٩٩٥ م.

وآل جَرَادِه: من قبائل المَرَايشه أهل الساحل. منازلهم في المَرَوْن بمنطقة جُعَار من مديرية حَنْقَر وأعمال محافظة أُيَّين.

والحَمَّامات ومسجد لُقمان الذي بناه العلامة الأديب محمد بن قاسم لُقمان سنة ١١٢٧ هـ. وقد كانت مدينة دَمَار تتكون قديماً من ثلاثة أجزاء: الجَرَاجيش، والحُوطه، والمحلّ. أمّا المدينة الحديثة فقد اتسع عمرانها من جميع الجهات وظَهَرَت أحياء جديدة حتى كادت تُنسى الأحياء القديمة.

آل الجَرَّاح:

عائلته من أهل قرية البَرِّح في مديرية حَيْفَان بالحُجْرِيَّه من أعمال محافظة تَعز.

وآل بن جراح: من قبائل المَعَارِه إحدى قبائل عُصبه بني ضِبَّه، يسكنون غيل بن يُمَيْن من مديرية الشحر بحضرموت.

والجَرَّاحي: بلده في جنوب شرق مدينة زَبِيد، تبعد عنها بمسافة ١٢ كيلاً. وهي من ديار قبائل المَعَاصِلَه إحدى قبائل الأشاعره. وفيها أُقيمت محطة بُخاريَّة لتوليد الكهرباء التي تُغطى أغلب المناطق الشمالية والوسطى من اليمن.

جُرَادَان:

لقَّب بعض مشائخ وادي مَرَّحَه في أُيَّين.

وأعمال صنّعاء. وهو إسم قرية في اليمانية العليا من بلاد خَوْلَان في شرق صنّعاء. وأشار الحجري إلى إسم الفقيه محمد بن صالح الجرادى، قال: هو من علماء صنّعاء في المائة الثالثة عشرة، وهو الذي جَمَع «البحر الزَّخَّار» وتخريجه وحاشيته في مجلد. كما كان والده من جُملة المُقرئين بصنّعاء.

وَأَل الجَرَادِي: من قبائل مُتَقَدِّه في بلاد عَنَس.

وَأَل الجَرَادِي: من أهالي مدينة رَدَاع، منهم في صنّعاء العقيد ناصر الجَرَادِي من قادة الأمن وكان لاعباً كَرَوياً مشهوراً.

وَأَل الجَرَادِي: من علماء العَوَادِر في شرقي الجَنَد، منهم الفقيه الأديب سعيد بن عمر بن موسى الجرادى، المتوفى سنة ٥٧٦ هـ وكان المؤرخ الجَنَدِي قد عَدَّه ضمن شيوخه.

وَأَل الجَرَادِي: من قبائل جبل حَالِمِين في محافظة لَحْج. منهم الشَّاعِر علي عبد ربه الجرادى.

الجرار:

من قُرَى جبل شَلِيف في العُدَيْن. أما (جرار) بالزاي آخر الحروف، فهي قرية في جبل جُحَاف بالضالع.

وَأَل جَرَادِه: حيّ وبلده بمنطقة «لُبْعُوس» في يَافِج. لعل منهم (أَل جَرَادِه) أهل مدينة عدن. ومن مشاهيرهم الشاعر الكبير الأستاذ محمد سعيد جَرَادِه الذي رَقَدَ الأدب اليماني بالكثير من الأعمال والقصائد الشعرية الوطنية والعاطفية، وقد صدر له عدد من الدواوين والمجموعات الشعرية منها: مشاعل الدرب، لليمن حبي، وجه صنّعاء.

الجَرَادِي:

مركز إداري من مديرية الرُّجْم وأعمال محافظة المَحْوِيت. منه قرية بيت قطران وقرية جَبَل علي وقرية قلعة التَّوَيْرَة.

وَأَل الجَرَادِي: من قبائل الجَبَر الأَعْلَا في جبل المفتاح بمحافظة حَجَّه.

وبنو الجَرَادِي: قرية وحصن في نواحي مدينة عَمْرَان.

وبنو الجَرَادِي: مركز إداري من مديرية السَّلَفِيَه في رِيَمِه ومن أعمال محافظة صنّعاء.

وَأَل الجَرَادِي: من قبائل بني حَسَيْش في وادي السَّر بالشمال الشرقي من صنّعاء. كما أنه إسم قرية في منطقة الزُّبَيْرَات من مديرية أَرْحَب

جَرَّاش:

جبل شمال مدينة زَنْجَبَاز في محافظة أَيْين. يقع أعلا وادي حَسَّان. والجَرَّاش: لَقَّب الكاتب الصحفي خالد الجَرَّاش الكاتب بجريدة الثوري.

آل الجراشي:

عائلة تسكن قرية المياضيع إحدى قرى مركز المشجب من مديرية الضُّلو بمحافظة تَعِز.

جُرَاع:

وَادٍ وقرية في مركز «حَيْبِل جَبْر» من مديرية رَدْفَان وأعمال م/لحج. تسكنه فخائد من قبائل العبدلى - أو أهل عبد الله، وهم: السريمي ومنهم الجوهري، وبيت جبارى هادى، والجحزري ومنهم بيت قاسم محمد.

الجِرَاف:

بكسر الجيم وفتح الراء. قرية في شمال مدينة صنعاء، صارت اليوم مع التوسع العُمُراني جزءاً من العاصمة صنعاء. ومما يُذكَر عن تاريخها أنه سَكَنها في القرن العاشر الهجري الإمام شرف الدين، كما أقام فيها العلامة

المجتهد الحسن بن أحمد الجَلَال المتوفي سنة ١٠٨٤ هـ وقد صارت مقراً لأولاده وأحفاده. كذلك إستوطنها آل المؤيد أحفاد الحسن بن علي بن أبي طالب.

والجِرَاف - أيضاً - مركز إداري من مديرية حَمِر وأعمال محافظة عَمْرَان. إليها يُنسَب (آل الجِرَاف) أهل صنعاء، ومن كبار أعلامهم نذكر: (١) الوزير علي بن حسين الجرافي المتوفي سنة ١٢٠٦ هـ وكان من العلماء الذين تفوقوا في العلوم والفنون ورفعوا رايات الشريعة المطهرة على أكتافهم. (٢) المؤرخ عبد الله بن عبد الكريم الجرافي المتوفي سنة ١٤٠١ هـ وهو مؤلف كتاب «المُقْتطف من تاريخ اليمن» وكتاب «أنباء اليمن ونبلاؤه بعد الألف» في أربع مجلدات. (٣) العلامة أحمد بن أحمد بن محمد الجرافي المتوفي سنة ١٤٠٥ هـ وقد تَوَلَّى من الأعمال: عضواً في محكمة الاستئناف ثم تعين وزيراً للعدل. (٤) العلامة المؤرخ إسماعيل بن أحمد بن أحمد الجرافي، مندوب اليمن في الجامعة العربية قبل الثورة، ثم كان أول سفير للجمهورية اليمنية في السعودية بعد تطبيع العلاقات معها. (٥) العلامة محمد بن أحمد بن

وأحمد بن محمد الجرافي، وهو عالم مُحَقِّق في علوم العربية والفقه مع معرفة تامة بالحديث والتفسير. وقد تولى من الأعمال: عضواً بمكتب رئاسة الجمهورية، ثم عضواً بمحكمة الاستئناف العليا، ثم وكيلاً لوزارة العدل، وعضواً في مجلس القضاء الأعلى، ونائباً لرئيس محكمة الاستئناف العليا، ثم تعين سنة ١٤٢١ هـ رئيساً لهيئة الافئدة الشرعية عقب وفاة المفتي العلامة أحمد زياره.

والجِراف: قرية صغيرة في البطنه من مديرية العَشه وأعمال محافظة عَمْران.

والجِراف: قرية في نواحي مدينة حَجَّه.

والجِراف: من قُرى بيت سَمَهان في الحيمة الخارجية.

والجِراف: قرية في منطقة الأَجْشُوب من مديرية «شَرْعَب السَّلام» وأعمال محافظة تَعِز.

بنو جَرَّان:

بفتح الجيم والراء ثم نون مخفوضة. بلدة ومركز إداري من مديرية مَاويَه وأعمال محافظة تَعِز. كان الجَندي. قد ذكرها وقال أنها أكبر القُرى المشهورة في اليمن وأهلها عرب مجتمعون من نواح شتى وأنهم رؤساء الشَّدَف أحد حصون البلدة وفيهم جماعة يحفظون القرآن غيباً، وأضاف الجَندي - القرن الثامن - ثم هم من أكثر العرب محافظة على أداء الصلاة في الجماعات أدركت بهذه القرية رجلاً كان حاكماً بها إسمه عبد الله بن محمد يُلقَّب بالشَّافعي من جملة جماعة في القرية يُعرَفون بالمَعَالِمه جمع مُعَلِّم، وهذا الفقيه كان رجلاً خيراً ذا مروءة لعارفيه وقاصديه وكان دَيِّناً يحكم بين أهل البلد على طريق الاصلاح وتوفي على ذلك في المحرم سنة ٧١٣ هـ وخلفه ثلاثة أولاد تَفَقَّه منهم إثنان إبراهيم ويحيى. وفي القرية فقيه إسمه أسعد بن إبراهيم تَفَقَّه بِجَبَّان وتهامه وأتانا الجَنَد فقرأ على حُطَب ابن نباته وهو الآن - ٧٢٣ هـ - خطيب القرية

بفتح فتشديد الراء. مركز إداري من مديرية وُصاب العالي وأعمال محافظة دَمَار. إليه يُنسَب القات الجَرَّاني.

وئمة قريتان في محافظة تعز تحملان ذات الإسم نفسه، الأولى في سائِلة سَوَزَق من مديرية مَآوِيَه، والثانية في جَبَل حَبْشِي بجوار قرية عُدَيْتِه .

الجَرَاهِمِه:

من قُرَى (ذي أَشْرَق) بالجنوب الغربي من مدينة إِب. ذَكَرَهَا الجَنْدِي في ترجمة عُمَر بن محمد بن علي الجرهمي، قاضي (ذي أَشْرَق) والمتوفي بها سنة ٦٠٥ هـ. وهي قرية غير معروفة اليوم.

الجَرَايِب:

قرية في جبل أسلم من بلاد حَجُور بالشمال الغربي من مدينة حَجَّه. كثيراً ما أوردها المؤرخون باسم (الجَرِيْب) بدون ألف بعد الراء. وهي قرية الشاعر الحَطَّاب بن الحسين الحَجُورِي أحد شعراء الدولة الصليحية ومن المتحمسين للدعوة الفاطمية. كما كانت القرية في القرن السادس الهجري مقرأً لمملكة السلاطين آل أبي الحفظ الحَجُورِيين .

والجَرَايِب - أيضاً - من قُرَى مديرية عَبَس بني ثواب في تهامه، وهي أول بلاد عَكَّ من هذا الصقع. وئمة قرية

وإمام جماعتها في الجامع. وممن وفد هذه القرية الأديب أحمد بن علي بن سُحَيْم أحد شعراء العصر المُجيدِين (أصله من تيم قريب بلد صُهَيْب، مات قتلاً سنة ٧٣٤ هـ قُتله العوادِر وقُبر بمقبرة جرانج) وله ولد إسمه قاسم وقريته يسكنون القرية.

والجدير بالذكر أن بقرية جرانج قصر أثرى يُقال له (دار الشعب) بُني سنة ١٣١٧ هـ وهو اليوم من المعالم الأثرية هناك. وكان قد أقام به مشائخ رَدَفَان والحَوَاشِب أيام محاربتهم الوجود البريطاني في جنوب اليمن ومنهم الشيخ السيد محمد عُبيد عمر والشيخ محمد حيدر المغربي. أما حصن الشَّدْف الذي ذكره الجَنْدِي فهو اليوم خرائب وأطلال. وقد لعب دوراً في السيطرة على المنطقة لذلك تكرر ذكره في الحوادث التي شهدتها المنطقة في مختلف الحقب التاريخية القديمة.

جُرَانِه:

بضم الجيم. مركز إداري من مديرية بَعْدَان في محافظة إِب. كما أنه إسم قرية في منطقة وَرَاف من مديرية جِبَلِه. وإسم قرية أخرى في منطقة الفَجْرِه من مديرية النَّادِرِه.

مديرية بَيْحان وأعمال محافظة شَبْوَه .
أقيم بجوارها حاجز مائي ومُنشأة
تحويلية للتحكم في مسار سيول
الأمطار التي كانت تضر بالقرى وتُسبب
في الخراب والدمار .

أخرى باسم (الجَرَاب) في مديرية
الزَيْدِيَّة تسكنها قبيلة العَطَاوِيه . كما أنه
إسم قرية في جبل الظَّامِر من مديرية
باجِل .

الجَرْبَاء:

قرية على مقربة من بلدة الضَّبِّيَّات
في الضَّالِح . فيها بعض آل البِيشي من
قبيلة الشَّاعِرِي .

الجَرْب:

بكسر الجيم وفتح الراء . قرية خاربه
شرقي مدينة تَرِيم بوادي حضرموت .
وهي القرية التي حَاصِرَ فيها بَدْر بن
عبد الله بُرْطَوِيْرِق الكَثِيرِي خمسمائة
من قبائل آل يَمَانِي ثم قتلهم على بكرة
أبيهم . قال مؤلف «النور السافر»: وفي
سنة ٩٥٨ هـ كانت وقعة الجَرْب بجيم
موحدة وراء ساكنه هي الوَقْعَة
المشهورة وذلك أن جماعة من القبائل
مُفْتِنُون يُقال لهم (عَبِيد يَمَانِي) وكان
السلطان لا يقدر عليهم لكثرتهم
ولشجاعتهم ولشيعتهم فاتفق أن
اجتمعوا كلهم في قرية تُسَمَّى الجَرْب
بأسفل حضرموت فأخبر السلطان بَدْر
بذلك فَجَهَّزُ إليهم عسكرياً وحاصرهم
في تلك البلدة حتى أَصْرَبَ بهم الجوع
والتعب من شدة الحصار وأكلوا
الجلود والميتة ودخل عليهم العسكر
فقتلهم عن آخرهم ، وكانوا خمسمائة
رجل .

جَرْبَان:

بفتح فسكون . قرية كبيرة في بني
مُكْرَم من مديرية هَمْدَان وأعمال
محافظة صنعاء . تقع بالقرب من جبل
ضَرْوَان على خط الطريق إلى عَمْرَان .
وإليها يُنسَب الكاتب الصحفي الكبير
حسين الجَرْبَانِي مراسل صحيفة «الشرق
الأوسط» في اليمن .

وجربان - أيضاً - مركز إداري من
مديرية وُصَاب السَّافِل وأعمال محافظة
دَمَار .

وجربان: جبل في مَآوِيَه ، تسكنه
بعض قبائل الحَوَاشِب والقَمَاعِرَه ، وفيه
مآثر جَمِيرِيَه وسدود وآثار بيوت منحوتة
في الصخر عليها كتابات بالخط المُسَنَد
الجَمِيرِي .

وجربان: قرية في منطقة (العليا) من

عَمْرَان. تقع بالغرب من مدينة حُوث. كما تحمل ذات الاسم قرية في خَارِف من بلاد حَاشِد. والجَزْبَةُ يُقْصَدُ بها قطعة الأرض المزروعة.

والجَزْبَةُ: بلده في جبل المُفْلِحِي من مديرية يَافِع وأعمال محافظة كَنَج. إليها تُنْسَبُ قبيلة الجَزْبِي.

والجَرِيه: من قُرَى سوط آل بَاتِيَس، عِدَادُهَا ضَمَن قَرَى جُرْدَان من مديرية عَزْمَا بمحافظة شَبَوَه. قال مؤلف الشامل: فيها الباقيتيه حُرَّاث.

والجَرِيه: بلدتان في حضرموت، أحدهما بنواحي مدينة الشُّحْر، والأخرى من قُرَى دَوْعَن.

جُرْت:

(ذي جُرْت). هو الاسم القديم لمنطقة سَنَحَان وبلاد الرُّوس في جنوب مدينة صنعاء. أشار الهمداني في كتابه «الاكلیل» إلى أن من فروع كهلان: مخلاف ذي جُرْت بن يَكْلِي بن عمرو بن مالك بن الحارث ابن مُرّه بن أدد بن زيد بن عمرو بن عُريب بن زيد بن كهلان. كما حدّد الهمداني في كتابه «صفة جزيرة العرب» مخلاف ذي جرت فقال: ويتصل بمخلاف خولان مخلاف ذي جرة بن يَكْلِي من جنوبيه

وجَزْب هَيْصَم: هي أشهر مقابر مدينة شِبَام حضرموت، فيها مقابر أغلَب السلاطين من آل كثير، كالسلطان علي بن عمر الكَثِيرِي، والأمير محمد بن علي الكَثِيرِي، وغيرهما.

وآل الجَرِب - بفتح الجيم وكسر الراء - قُرَى من آل البُشْرَفِي الحَسَنِيَن، ديارهم في جبل المَحَابِشَة والبعض في مديرية عَبَس بني ثواب.

الجَزْبَتَيْن:

قرية في منطقة بني بُحَيْت من بلاد الحَدَاء، تقع في شرقي جَهْرَان، وكان قد سكنها في القرن السادس الهجري الحكيم المشهور علي بن زَايِد الذي يَتَمَثَّل الفلاحون بكلامه. وإليها يُنْسَب القاضي العلامة أحمد بن عبد الله بن أحمد بن مَعُوْضَه الجَزْبِي، المتوفي سنة ١١١٥ هـ بمدينة الرُّوضه شمال صنعاء. وكان والده عالماً عارفاً بالفقه، مُدْرَساً فيه، مُفْتِياً بمدينة صنعاء، وتوفي سنة ١٠٦٣ هـ.

الجَزْبَةُ:

بكسر فسكون ففتح. قرية في البَطْنَة من مديرية العَشَّة وأعمال محافظة

إلى ما يحدد بلاد بلد عَنَس والحِداء من مُرَاد. وأضاف محقق الكتاب: وقبيلة جرت: سنحان من المنجبات وللرجال فقد لعبت دوزاً ممتازاً في

الجَرْد:

بفتحتين. قريه في شرقي مدينة المَحَابِشَة من أعمال محافظة حَجَّه. بها طائفه من آل المَحَبِّشِي وآل الشَّرْعِي.

الجَرْدَاء:

بفتح فسكون ففتح. قريه ومنطقه في جنوب صنعاء. عِدَادُهَا من سُنْحَان، وقد إمتد عُمرَان صَنْعَاء في الوقت الحاضر إليها.

والجَرْدَاء - أيضاً - من قُرَى عَرَّاس في جنوب مدينة يَريم ومن أعمالها.

والجَرْدَاء: بلده في جبل الأَقْرُوض من مديرية المِسْرَاح وأعمال محافظة تَعِز.

والجَرْدَاء: قريه لآل حسين من آل رَيْبَع من قَيْفَه في السُّوَادِيَّة.

جَرْدَان:

مركز إداري من مديرية عرما بمحافظة سُبُوه، يبعد عن عاصمة

تاريخ اليمن الحضاري، ومساندها في نُعُص وجبل كَيْن وغيرها شاهده على ذلك، وفي الاسلام كذلك فمنهم بنو الفتوح وبنو الهَرِش. ونُسِب إليها يزيد بن مسلم الجُرْتِي الجِرْزِي، مُحَدِّث.

الجُرْتُي:

من قبائل الصَّبِيحَة في منطقة «العَارَه» من مديرية «طُور البَاحَه» وأعمال محافظة لَحْج. قال الأستاذ حمزه لقمان: وتنقسم الجرثي إلى الفخيدتين: «المزاكمه» و«المحافره» اللتين تتنقلان في جبل وَضَيْد وجبل خَرَز. وعلى بعد ميلين نجد أخذوداً ضيقاً وغيل بُرُور وبعض الزراعه. وعلى بعد نصف ميل نجد بئراً يُسمى «حِسي فارع» إلى الجنوب من جبل وَضَيْد. وتوجد بعض الزراعه في الدِيدِيه على بعد بضعة أميال إلى الجنوب من جبل وَضَيْد.

الجُرْجَره:

قريه في بني مُنَبَّه من مديرية يَريم

المحافظة (عَتَق) شمالاً بنحو ٦٠ كيلاً. وهو في وادٍ مشهور يضم مجموعة قُرَى منها: عِيَاذ، هَبَاء، صَعِيد بَادَهْرِي، غَوْل السماره، الضُّوج، العجيماء، بِريره، كِرِيث، جَوْل سِيدِيْب، جَوْل بن حَيْدَر، حصن الكريف، الريده باسعيد، شروج باوهال. ومما يُذَكَّر أن وادي جردان يُفضي غرباً إلى الرمله، وقد وَرَد ذكره في عدد من النقوش المُسَنَدِيَه، كما جاء إسمه في خَبَر الوفود إلى الرسول ﷺ. ومن مشاهير أهل جُردان في التاريخ: (١) قَيْس بن سَلَمه الجُجيني الجرداني الذي وَقَد على الرسول بيثرب في زَهْط من قومه، وقد وَلَّاه الرسول على مَرَّان وغيرها إلى وفاته في أجواء عام ١٧ من الهجرة.

هلال، وكذا قبائل جَعْف الحميريّه. وترتبط منطقة جردان بطريق حديثه تمر من (عَتَق) بطول نحو ٦٠ كيلاً. كما توجد طريق أخرى من جبل (العَبْر) تربط جردان بوادي حضرموت.

وتجدر الإشارة إلى أن في منطقة جردان عدد من حقول إستخراج النفط الذي يتم نقله عبر أنبوب ممدود إلى ميناء التصدير في (بئر علي) المُطَلّ على البحر العربي.

والباجِرُودَانَه: لَقَب عائله من أهالي مدينة شِبَام في وادي حَضْرَمُوت، منهم الشاعر الشعبي الشيخ سليمان بن عوض باجردانه الشبامي، من رجال القرن العاشر الهجري.

جُردُدَا:

مجموعة جبلية في منطقة بني عُمر من مديرية السَّمَايَتين وأعمال محافظة نَجْر.

جَرْدَه:

(بيت جَرْدَه). من قبائل المَهْرَه يسكنون مديرية قَسْن.

جُرَش:

بضم ففتح. قرية في منطقة بني

ويستكن وادي جُردان اليوم قبائل من آل هَمِيم والكرب من آل عُبَيْد (بِلْعَيْد) وقبائل النَمَارَه وبني مَهْدَى من بني

(٢) محمد بن حمران الجُجعي الجُرداني، المتوفي سنة ٢٥ هـ وكان زعيم جُردان وفارسها وأديبها وشاعرها ومن أقران إمرؤ القيس ومنافسيه. (٣) علي بن عيسى الجُرداني، المتوفي سنة ٨٦٦ هـ وكان عالماً محققاً في الفقه والحديث والنحو، وَقَدِم من حضرموت إلى جُبْن فأقام عند بني طاهر يُدْرَس ويُفْتَى.

والجَرَشَه - أيضاً - مركز إداري من مديرية الجُوزَه في محافظة مأرب. يبعد عن مدينة مأرب جنوباً بنحو ٤٥ كيلاً.

والجَرَشَه: قرية في مديرية السُّوَادِيَه من أعمال محافظة البيضاء، تسكنها قبيلة آل منصور بني وَهَب من قبائل مُراد.

والجَرَشَه: قرية في وادي مَرَّخَه من مديرية نِصَاب وأعمال محافظة شَبَوَه.

والجَرَشَه: من قُرَى بني جُمَاعَه في مديرية عَمْرُ بِمحافظة صَعْدَه.

الجَرَشِي:

فرع من قبائل بني مَالِك من خولان صَعْدَه يسكنون مديرية سَحَار.

والجَرَشِي - أيضاً - بلدة في مركز يَهْر من مديرية يَافِع وأعمال محافظة لَحْج.

وآل الجَرَشِي: من قبائل رَجُوزَه في بَرَّظ من أعمال محافظة الجَوْف.

جُرَع:

بضم ففتح. قرية في جبل الشُّرُق من بلاد آيس وأعمال محافظة دَمَار.

وجُرَع - أيضاً - بلدة وحصن في بني مَوْهَب من مديرية كُحْلَان عَفَّار وأعمال

خُؤَلِي من مديرية «بلاد الطَّعَام» في رَيَمَه وأعمال محافظة صَنْعَاء. وتجدر الإشارة إلى أن (جُرَش) قبيلة يمنية كانت من أسبق القبائل اليمنية تلبيةً لنداء الجهاد في سبيل نشر الاسلام، وقد نَزَلَتْ في الأردن.

وَجُرَش: إسم قرية في منطقة الرُّيُوعَتَيْن من مديرية جُبَيْن وأعمال محافظة البِيضَاء.

والباجرش: عائلة من أهل مدينة تَرِيم بحضرموت، ولهم مسجد هناك يحمل إسمهم. كما أن منهم رجل الأعمال: عمر بن عبد الرحمن باجرش نائب رئيس غرفة تجارة وصناعة حضرموت بالمُكَلَّا.

الجَرَشَه:

مركز إداري من مديرية عَنَس وأعمال محافظة دَمَار. فيه قِلاع وحصون أثرية قديمة. ومن بلدانه: قرية الجرشه، ذي مَنكِر، الحَسُول. قال القاضي السِّيَاحِي في كتابه «معالم الآثار»: وفيه جَرَشَة بلاد عَنَس معدن رصاص أسود في الشَّعْب الذي يَنْزِل إلى (وَرَقَه) في الأَكَمَة السوداء على الشمال، وهي حجارة سُود تُشَبه الكُحْل.

محافظة حَجَّه. فيها قبيلة «المخواقره» إحدى قبائل العُصَيِّمات من حَاشِد. كما يعيش بينهم: آل الشامي وآل غِشَام وآل زيد.

الجرعاء:

من قُرَى مديرية نِصَاب في محافظة سَبَوَه.

جرعان:

(أهل جرعان). قبيلة من آل عبد الله، إحدى قبائل رَدْقَان (الأجْعُود)، يسكنون قريتي «الشُعْبِه» و«بِجَيْر» الواقعتان في منطقة الحَيَّيْن.

آل جُرْعُون:

بضم الجيم والعين بينهما راء ساكنة. من مشائخ آل أسلم بن أحمد، من قَيْفَه في شرقي رَدَاع. يسكنون مناطق وقُرَى: السَّلِيل، قَوْص، مُوكَا، مُقَيْرِضَان، القُرَيْشِيَه، السَّوداء، الزُّوب، العَجْمَه، عصيره، النَّظِيم. أما أشهرهم في عصرنا فهو الشيخ أحمد بن حسين بن علي جُرْعُون عضو مجلس النواب - ١٩٩٧ م.

الجُرْف:

بكسر الجيم. قرية أعلا المُذْيَخِرَه

في محافظة إب. أشار القاضي محمد الأكوخ أنها تقع في سفح جبل قُرْعَد، وفي أعلا المُذْيَخِرَه جنوباً، يُصْعَد إليها عبر طريق تمتد بنحو نصف ميل. وفيها شجر التالب المعروف المشهور والمذكور في كتب اللُغَه وذلك في وادي التَالِبِي الواقع في نواحي الجُرْف.

والجُرْف - بضم فسكون - بلده من مركز زَيْد في مديرية السَّبْرَه وأعمال إب.

والجُرْف - أيضاً - قرية في وادي ضُبَا من مديرية ذي السُّفَال وأعمال إب. تقع بجوار بلدة «دار الجامع». وإليها يُنسَب الفقيه المُحَدِّث أحمد بن إبراهيم الجُرْفِي، ذكره بامُخْرَمَه في كتابه «النسبه إلى البُلدان».

(وذي الجُرْف): قرية في مركز الهَادِس من مديرية السِّيَانِي وأعمال محافظة إب.

(وذي الجُرْف) - بفتح الجيم وخفض الراء - قرية في بني مُنَبَّه من مديرية يَرِيم وأعمال إب. تقع جوار بلدة «رباط القلعه».

والجُرْف - بفتح فسكون - قرية في مركز بني مرير بمديرية «شَرْعَب الرُّوْنَه» وأعمال محافظة تَعَز. من سكنيها: آل

الآنسي المعروف بجرف الظاهر والمتوفي سنة ١٣٠٧ هـ، وكذا بلد العلامة الأديب الشاعر عبد الرحمن بن يحيى الآنسي المتوفي بصنعاء سنة ١٢٥٠ هـ وله ذُرِّيَّة بصنعاء إلى اليوم وله ديوان شعر حُميني متداول بأيدي الناس حققه ونشره القاضي عبد الرحمن الأرياني.

و(جَرْف النَّمِر): من قُرى منطقة جَرْب في وادي بَنَّا من مديرية النَّادِرَة وأعمال محافظة إبّ.

جَرْفه:

بفتح الجيم وكسر الراء وقد تُسَكَّن. وادٍ من بلاد أَرْحَب في شمال صنعاء. كما يُطلق إسم (جرفه) على قرية لبني مَالِك من السَّكَايِك في مديرية الحُشَا وأعمال محافظة تَعِز.

جرفوش:

من أهالي مديرية المَحْفَد (بَاكَازِم) في محافظة أبين. منهم أحمد ناصر جرفوش مدير عام مديرية المَحْفَد - ١٩٩٩ م.

جَرْفيل:

(باجرفيل). عائله من أهل وادي

سُفيان وهم مشائخ المنطقة، وآل غلاب، وآل أنعم، وآل الزريقي، وغيرهم.

و(جَرْف إسبيل): قرية في جبل إسبيل من مديرية عُنس وأعمال محافظة دَمَار. تقع بالشرق من مدينة دَمَار بمسافة يسيرة. وإليها يُنسب الفقيه المُحَقِّق يحيى بن قاسم الإسبيلي، الذي سكن مدينة دَمَار وكان عالماً بالفقه مشاركاً في غيره، وكانت وفاته في أجواء سنة ١٢٩٧ هـ.

و(جَرْف الدروع): قرية في الجبل المُطَلَّ على مدينة حَبَابَه من مديرية ثُلا وأعمال محافظة عَمْرَان.

و(جَرْف السَّمَاوي): بلده في شمال مدينة الذَّارِي من مديرية الرُّضْمَه وأعمال إبّ. سُمِّيت نِسْبَةً إلى العلامة المحقق محمد بن حسن السَّمَاوي المدفون بالجرف المذكور وكان قد تولّى القضاء والتدريس في الذاري إلى وفاته سنة ١٢٧١ هـ. وقد يُقال له: جرف قابع.

و(جَرْف الظَّاهِر): قرية كبيرة في مركز القِطْعَه من مديرية ضُورَان آنس وأعمال دَمَار. وهي منطقة سكنها العلامه المحقق صلاح بن علي الوِشاح المتوفي سنة ١٠٥٨ هـ. كما أنها بلد العلامة المحقق محمد بن عبد الله

من مديرية حَوْلَانَ العالیه وأعمال
محافظة صنعاء.

بنو جَرْمَان:

بفتح فسكون. بلده وقبيلة في بني
سيف السَّافِل من مديرية القَفَر وأعمال
محافظة إب.

وآل جرمان: من البقلات بمديرية
سَحَار في صَعْدَه. كما أنه إسم بلده
وقبيلة في منطقة المحرش بمديرية
سَاقِين في جنوب صعده.

ووادي جرمان: من وديان منطقة
الجريداء في مديرية بَدْبَدَه وأعمال
محافظة مأرب.

ووادي جَرْمَان - أيضاً - في شرقي
مدينة تَريم بحضرموت، تسكنه بعض
قبائل آل تَمِيم.

جَرْمَه:

بفتح فسكون. حيّ وبلده في منطقة
بني مقاتل بجبل حَرَّاز من مديرية مَنَآخَه
وأعمال محافظة صنعاء. منهم الشاعر
الشاب محيي الدين بن علي جَرْمَه
عضو إتحاد الأدباء والكتاب اليمنيين
وأحد الأصوات الشعرية الجديدة.

وآل جَرْمَه: من قبائل آل عَبْد إحدى

دَوَعَن بحضرموت. أشهرهم العلامه
المتصوف محمد بن أحمد باجر فيل
الدَوَعَانِي المتوفي سنة ٩٠٣ هـ. قال
مؤلف النور السافر: غَلَب عليه
التصوف، فخاض غماره، وحقق
أسراره، وصار من كبار مشايخ
الطريقة، وأعلام رجال أئمة الحقيقة،
يُقْتَدَى بآثاره، ويُهْتَدَى بأنواره.

وآل جَرْفِيل - بفتح فسكون - عائله
تسكن منطقة مَجْزِر في الجَوْف. قال
الحَجَّجَرِي: وهم من ولد الإمام
القاسم بن علي العِيَانِي. أي أنهم من
أحفاد الإمام الحسن بن علي بن أبي
طالب.

الجَرَفِين:

قرية في منطقة المَرَّانَه من مديرية
المَرَّاشِي (بَرَط) وأعمال محافظة
الجَوْف، فيها قبيلة ذو زَيْد ومشائخهم
آل باقي.

جَرْم:

بفتح فسكون. بطن من قُضَاعَه.
يسكنون جبل مَرَّان في شمال حَيْدَان
بصعده. كما يسكن البعض مديرية
المَرَّاشِي في بَرَط.

وبيت جَرْم: قرية في اليمانيه السفلى

قبائل الديّين القاطنه بين وادي عَمد
ووادي دَوْعَن بحضرموت .

بنو جَرْمُوز:

مركز إداري من مديرية بني الحارث
وأعمال محافظة صنعاء . يبتعد عن
صنعاء شمالاً بنحو ٢٥ كيلاً . أما أهم
بلدانه فنذكر منها: العُوْلَه، دُعَيْش،
الوِشَاح، الخَبْشَه، الحَرَّه، بيت
الجَسَام . وكان قد سكن هذه المنطقة
طائفه من ولد يوسف بن المُرتَضَى بن
منصور بن المُفَضَّل بن الحَجَّاج المُنتَهِي
نَسَبُهُ إلى الحَسَن بن علي بن أبي
طالب، فَنَسَبُوا إلى المنطقة وصاروا
يُعرَفُونَ بلقب (الجُرموزي) ومن كبار
أعلامهم نذكر: (١) مطهر بن محمد بن
أحمد الجُرموزي، كان من قادة الإمام
المؤيد محمد إبن القاسم بن محمد،
وقد عَهِد إليه بإخضاع ناحية عُمَمَه
لطاقته ومَدَّ نفوذَه إليها، ثم وَلَّاه
القضاء فيها، واستمر عليه إلى أن تُوفي
بقرية المَحْرُوم سنة ١٠٧٦ هـ . أمَّا
أشهر أولاده فنذكر العلامة الأديب
حسين بن المطهر الذي تَوَلَّى بعد أبيه
بلاد عُمَمَه، ثم الحسن بن مطهر وكان
عالمًا مُحَقِّقًا مُتَفَنِّئًا وله مؤلفات في
أصول الفقه كما تَوَلَّى بلاد حَرَّاز ويَندر
المَخَا وتوفي بصنعاء سنة ١١٠٠ هـ .

ومن جُملة أولاد الحسن بن محمد
نذكر العلامة أحمد بن الحسن بن
المطهر الجرموزي، كان عالماً شاعراً
وله مؤلفات منها «قلائد الجواهر» ترجم
فيه لعدد من أدباء وشعراء عصره،
وكانت وفاته سنة ١١١٥ هـ . كما كان
أخيه القاسم بن الحسن الجرموزي
عالمًا مؤرخاً وله كتاب مشهور في
التراجم بعنوان «صفوة المعاصر» . (٢)
العلامة محمد بن عبد الرحمن بن علي
الجرموزي، مولده بهجرة المحروم في
عُمَمَه سنة ١٣٢٦ هـ وقد تَوَلَّى إدارة
أوقاف عُمَمَه من سنة ١٣٦٤ إلى سنة
١٤٠٣ هـ حيث تعين حاكماً لِعُمَمَه .
(٣) العلامة محمد بن أحمد بن حسن
الجرموزي، مولده في هجرة المحروم
سنة ١٣٣٥ هـ وقد تَعَيَّن حاكماً في بلد
الشُرق من آيس ثم تَعَيَّن حاكماً في
الجَعْفَرِيَه من بلاد رِيَمَه، ثم نُقل إلى
وُصَاب، ثم حاكماً في دَمَار . (٤)
الأستاذ محمد بن محمد بن علي
الجرموزي، مولده في صنعاء سنة
١٣٤٧ هـ وقد تَوَلَّى من الأعمال إدارة
الأخبار والشؤون السياسية بإذاعة
صنعاء لأكثر من ثلاثين عاماً .

وتجدر الاشارة إلى أن هناك طائفة
من آل الجرموزي لا يرجعون في
النَّسَب إلى الإمام علي بن أبي طالب،

جَرْنَدَل:

بفتحتين فسكون النون. جبال في وادي عَرَمَا/ عرمة بمحافظة شَبَوَه. وقد يقال لها (خشم جرندل) وهي بالجنوب الشرقي من مدينة شبوه الأثرية.

جُرّه:

بضم فسكون. هو الاسم القديم لبلاد سَنحان ونواحيها في جنوب صنعاء. وقد سبق إيرادها بالثناء المفتوحة: جُرّت.

وحصن جَرّه - بفتح فتشديد الراء - حصن في جنوب قرية ثَبِي بنحو ميل، وكلاهما بالقرب من مدينة تَرِيم في أسفل وادي حضرموت. قال مؤلف إدام القوت: حَوَّلَهَا شِرَاج كثيرة فيها نخيل تُشرب من السيول، وكان السيد عبد الله بن أحمد بن حسين العَيْدَرُوس يَخْتَرِف فيه ثم انتقل إليه ولده علوي واتخذة قراراً إلى أن توفي سنة ١٠٥٥ هـ ودُفِن بتريم. والحصن هو لآل مبارك بن محمد بن شيبان التميميين وكانوا أهل ثروة ولهم مكارم وأخلاق ومواساة لأهل الفضل.

وجبل جرّه: جبل بضواحي مدينة تَعِز في جهة عُصَيْفِرَه.

ومن هؤلاء العميد محمد الجرُموزي الذي تَوَلَّى سكرتارية رئيس الجمهورية المشير عبد الله السلال طوال فترة رئاسته. كما أن منهم الصحفي نجيب الجرُموزي نائب مدير تحرير صحيفة «الجمهورية» الصادرة في تَعِز. وكذا الدكتور أحمد الجرُموزي أستاذ الصحافة بجامعة صنعاء.

آل الجَرَمِي:

من قبائل بني النَمِرِي في الحيمة الداخلية بمغارب مدينة صنعاء.

الجِرْن:

بكسر الجيم. هو موضع تجفيف الحُبوب. وقد سُمِّي بهذا الاسم «مركز إداري» من مديرية «صَبِر المَوَادِم» في محافظة تعز، يضم مجموعة قُرى وحصون منها: العَرَسَم، المَرَاغَه، صَيْمَان - الحُصْن، عَمِيقَه، أَكْمَة الحَرَازِي، دار اليَهْيِير، المَحْرَس، أَكْمَة العِقَام، المَحْرَم، وغير ذلك.

(جِرْن سُهَيْل): قرية في مركز كُحْلَان من مديرية الرَضَمَه وأعمال محافظة إب. تقع بجوار بلدتي «أَشِيح» و«بيت السباعي».

(جِرْن نَجْرَان): من قُرى جبل جُحاف بِالضَّالِع.

جُرْهُوم:

عليه آثار الشهامة التي يَظْهَرُ بها سِرُّ
إنتسابه إلى الملوك حتى في صوته
الأَجْسُ وكلامه الجَزُلُ، توفي بحوطة
آل أحمد بن زين في حدود سنة ١٣٦٠
هـ وكان أبوه من أهل الصدق
الصالحين، وكذلك كان أخوه عبد
الله بن عمر الجرو. ولعبد الله هذا
ولد إسمه (صالح) ذكي أديب وفي
الذِّمَامِ صادق الكلام مَرْضِي الخلائق
محمود الشِّيم له تجارةٌ بعدن.

بضم الجيم والهاء. فخيذه من قبائل
المَعَارَه إحدى قبائل بني ضِنَّه. ديارهم
في الرَيِّدَه بالشَّحْر.

وآل جُرْهُوم: من قبائل النَّخَعَيْنِ في
أبْيَن. نذكر منهم: الوزير محمد أحمد
جرهوم أول وزير للإعلام في حكومة
دولة الوحدة. كما أن منهم: ناصر
جرهوم عضو اللجنة السياسية لفرع
التنظيم الوحدوي بمحافظة أبْيَن.

وآل الجُرْهُومي: عائلة من أهل ذي
نَاعِم في محافظة البيضاء.

آل الجَزْو:

وأشار العلامة علوى الحَدَّاد إلى
إسم الأديب الشاعر عوض بن أحمد بن
عوض بن عبد الله بن عمر الجرو،
وقال أن له كتاب «الْفَرَجُ بعد الشِّدَّة» في
إثباته فروع كِنْدَه» وأضاف قائلاً: وكان
عوض المذكور رجلاً أديباً صاحب
فضيلة وله شعر حَسَن، وأمه بنت
الشيخ الفقيه محمد بن عمر بَخْرَق.
ورسلاته هذه ذات فوائد إلا أننا لم نقف
عليها وإنما وقفنا على نُتْف منها منقوله
من خط المؤرخ الشيخ الفاضل
سالم بن محمد بن سالم بن حُميد، نقله
من خط الفقيه العلامة شهاب الدين
أحمد بن محمد مؤذن باجَمَّال
الأضْبَحِي، وقد ترك في نقله مواضع
مهمه. وقد أخبرني من أثق به أن هذه
الرسالة موجودة عند بعض أهل شِبَّام.

بطن من كِنْدَه. منازلهم بوادي
حزرموت في أنحاء مدينة شِبَّام. كانت
لهم الإمارة على بلدة (الحَوْل) وهي
قرية بالسريير تُسمى الآن بغرفة باعباد،
ثم غَدَّر بهم (آل وَبِر) الهَمْدَانِيَيْنِ في
سنة ٦٠٤ هـ فاستأصلوهم قتلاً ولم
ينج منهم إلا القليل. وقد استوطن
البعض في منطقة العقاد من مديرية
القطن بوادي حزرموت. قال العلامة
عبد الرحمن السقاف: ولا يزال منهم
جماعة بحوطة آل أحمد بن زَيْن من
حزرموت، منهم صاحبنا الشيخ
على بن عمر الجرو، كان تاجراً ولكن

ومن مشاهير هذا البيت في عصرنا: الدكتورة إسمهان سعيد الجزو أستاذة التاريخ القديم بكلية الآداب في جامعة عدن، لها كتاب «موجز التاريخ السياسي القديم لجنوب شبه الجزيرة العربية» وكتاب «الشواهد الكتابية لمنطقة شبوة وتاريخها».

والجزو: من قُرى مديرية الصعيد في محافظة شبوة منها الشاعر صالح بن عبد الله الجرو.

جُرود:

بكسر فسكون فكسر. تل رملي في منطقة «غَيْل باوزير» من مديرية المُكَلَّا بحضرموت. ذكره مؤلف «الشامل» ضمن المناطق الواقعة في الطريق إلى وادي حُوَيْر، وقال أن به حرث.

والجزو: قرية لآل غُنَيْم من قبائل قيفه، عِدَادها من مديرية رَدَاع.

آل جِرَوان:

عائلته تسكن قرية هدون الواقعة بالجانب الشرقي من وادي دَوْعَن في حَضْرَمُوت.

وآل جِرَوان - أيضاً - عائلته تسكن مدينة صَعْدَه.

ذو جُرُوش:

من قبائل آل سالم، من دُهمَه بن شاكر، من بَكِيل. منازلهم في وادي أمْلَح من مديرية كِتَاف في مشارق صَعْدَه. لعل منهم النائب محمد بن صالح بن إسماعيل جروش عضو مجلس النواب - ١٩٩٧ م.

الجُرُوب:

إسم مشترك لعدد من القُرى في وادي زَبِيد، منها قرية لقبائل المَعَاصِلَه بجوار مدينة الجَرَّاحِي، وقرية لقبائل الرقود، وأخرى بالقرب من مدينة التُّحَيْتَا.

آل الجُرُوفِي:

فرع من بني صائم الدهر من ولد الحسن القُدَيْمِي المنحدر من سُلالة

الجَرِيْب = الجرايب.

الجُرَيْبِه:

بضم الجيم. واد في مديرية مَوْزَع
بالغرب الجنوبي من مدينة تَعِز. تصب
إليه السيول النازله من جبل صَبْر ومن
المِضْرَاخ ومن جميع قاع السامقه
ويماني بَرْدَاد ويماني جبل دَخِرْ وبلدة
يَفْرُس وشمالي منطقة السَوَاء والحُسَيْد،
ويخرج ما بين الجُرَيْبِه ومَوْزَع وينتهي
في «طَوْر إلباحه» شرقي باب المَنْدَب.

والجُرَيْبِه - بخفض الجيم - قرية في
منطقة حدابه من مديرية كَرَش وأعمال
محافظة لَحْج. إليها يُنْسَب الشيخ
محمد بن صالح الجَرِيْبِي، كان من
رجال السُلْطَنه العَبْدِلِيَّة في أول القرن
الرابع عشر الهجري.

والجَرِيْبِه: من قُرَى وادي جُرْدَان في
محافظة سَبْوَه، فيها بعض قبائل
عَلْهَان.

وَأَل بِن جَرِيْبِه: من مشايخ قبيلة
بَلْحَارِث في بَيْحَان. منهم الشيخ
الراحل علي بن جَرِيْبِه، كان من كبار
قبيلة بَلْحَارِث وأجوادها الذين اشتهروا
بالشجاعة والوفاء وصدق الكلمة لذلك
كان يتمتع بمحبة جميع صفوف القبيلة.

الحسن بن علي بن أبي طالب. منازلهم
بوادي سُرْدُد في منطقة العَطَاوِيه التابعه
لمديرية الزيدية في تهامة.

الجَرُوم:

قرية في مركز سَبَاح من مديرية رُصْد
وأعمال محافظة أَيْن.

جروه:

من قُرَى جبل لَبْعُوس في يَافِع. بها
بعض قبائل الحَوْثَرِي.

جَرَوِي:

قرية في مركز عُوَيْن من مديرية
الصَوْمَعه وأعمال محافظة البيضاء.

جَرِي:

بفتح فكسر فسكون. قريتان بمديرية
السَبْرَه وأعمال محافظة إب، أحدهما
(جَرِي عَرْوَان) من مركز عَرْوَان،
والأخرى (جَرِي جُمَاعِي) في مركز
بِلَاد الجُمَاعِي.

وبنو جَرِي: بطن من جُعْفِي، من
مَنْجِج.

آل جرِيد:

آل الجَرِيدِي:

من مشائخ قبيلة الحَيَمَة الخارجية في الغرب الجنوبي من مدينة صنَعاء. من معاصريهم الشيخ علي أحمد جرِيد. كما أن منهم آل الجرِيدى أهل مدينة صنَعاء.

بطن من قبائل الحَيَمَة، من هَمْدَان. منازلهم في مغارب صنَعاء بمنطقة (بيت الجَرِيدِي) في الحيمة الخارجية، ومن أهم مراكزهم: عِرْآن، مَدَارَه، العِضَمَه، قَنْدَه، بيت جَرِيد، الدائر، حُجْرَة ابن مَهْدِي. وقد كانت لهم رئاسة قديمة في بلاد الحَيَمَة ثم تفرقوا في أماكن عديدة من اليمن، فمنهم من استوطن عَرَش رَدَاع، والبعض انتقل إلى شبوه وإلى وادي حضرموت، كما أن منهم طائفة في صَعْدَه. فأما الذين سكنوا شبوه فهم فرعان: أحدهما يعيش في «جُول الرَيْدَه» من مديرية مَيْقَعَه، والآخر يسكن ضمن قبيلة آل بايوسف القاطنة في منطقة يثوف من مديرية جُرْدَان.

الجَرِيدَاء:

مركز إداري من مديرية بَدْبَه وأعمال محافظة مأرب.

آل جَرِيدَان:

فخذ من قبائل الشُولَان، من آل زَامِل، من ذُو حُسَيْن بن غَيْلَان. منازلهم في وادي نَحْب شمالي حَزْم الجَوْف.

الجَرِير:

بلده في منطقة «حُتَيْس اليزِيدِي» من مديرية كُشْر وأعمال محافظة حَجَّه.

والجَرِير - أيضاً - من قُرَى منطقة كُسْمَه في رَيَمَه وأعمال محافظة صنَعاء. من ساكنيها: آل الروم.

والجَرِيرِي - بإضافة ياء النسبه - من رؤساء قبائل ثَعِينِي في حضرموت. يسكنون قرية «مَهِينِم» الواقعة بالقرب

جَرِيدِم:

(بيت جرِيدِم). فخذ من قبائل العَوَامِر. منازلهم في وادي حضرموت.

آل جَرِيدَه:

بطن من قبائل اللِيْن، فيه الفخاخذ التالية: آل بَامَسْدُوس، آل هَنْهِن، آل باقَارِي، آل بَاسِلْم. وتقع منازلهم في رَيْدَة اللِيْن بحضرموت.

من مدينة «قَصِيْعِر» في مديرية الشُّحْر. من كبارهم اليوم: الشيخ محمد بن سعيد الجريري.

جُرَيْشِبِه:

قرية في وادي حَبَّان من مديرية الصعيد وأعمال محافظة شَبْوَه. تسكنها بعض قبائل آل وَيِير من الأقموش وهم آل هدبه وآل عوض بن حسين وآل دغيف وآل حيمير وآل الأغمس وآل الصامله وغيرهم.

جُرَيْف:

قرية في وادي دَوْعَن بجوار بلدتي «صَبِيخ» و«حَيْلَه». فيها آل باهري من الحالكة، وفخيده من الحَنَابِشَه تُسَمَّى آل باشجيره، كما أن فيها آل باصْرَه.

بنو جُرَيْن:

بضم ففتح فسكون. مركز إداري من مديرية صَعْفَان في جبل حَرَّاز وأعمال محافظة صنعاء.

وجرين - أيضاً - من قُرَى وُصَاب العالي في محافظة ذَمَار.

والجرين - بلام التعريف - من قُرَى بُقْلَان في بني مَطْر، غربي مدينة صنعاء.

جَرِيْن:

قرية في منطقة «بني هَنِي» من مديرية وَشَحَه وأعمال محافظة حَجَّه. سَكَنَهَا طائفه من آل عَامِر وآل شَيْبَان وآل اللّاعِي أحفاد الحسن بن علي بن أبي طالب.

وجريز - أيضاً - من قُرَى جبل السَّوَاد في مديرية «حَرْف سُفْيَان» وأعمال محافظة عَمْرَان.

والجريري: قرية في جبل الضَّامِر من مديرية بَاجِل وأعمال محافظة الحُدَيْدَه.

آل جَرِيْش:

قبيلة من الحُموم في مديرية الشُّحْر بحضرموت. من مقادمتهم (زعمائهم) بالقرن الرابع عشر الهجري: المُقَدَم علي بن جريش.

وآل جريش - أيضاً - من قبائل وادي بَيْحَان في محافظة شَبْوَه.

وآل جريش: عائله من أهل مدينة صنعاء. قال الحجري: وفي صنعاء بنو

ميزاب زُبَيْد. وفي واديها نبع ماء زُلَال
متدفق، وفيها إستراحات للمسافرين.

والجُرْب: من قُرَى بني البِدَى في
جبل الرُّجْم بمحافظة المَحْوِيت.

والجُرْب: من جبال الأعبوس في
القَيْطَه، به العديد من الآثار الاسلامية
كالقباب والأضرحة والبنيات القديمة.

جَزْر:

من قُرَى جبل دَلَال في بَعْدَان من
أعمال محافظة إب.

ووادي جَزْر: من وديان جبل بَرَط،
فيه نخل كثير.

جَزْرِي:

بخفض الجيم. قرية في جبل سَمَاه
من مديرية عُثْمه وأعمال محافظة ذمار.
يسكنها القُضَاة بنو الحَجِّي، قيل أن
أول من سَكَنَهَا منهم هو القاضي
إبراهيم بن سليمان بن أسعد بن جَعْفَر
الحَجِّي، المنتقل إليها - مع أخيه عبد
الله - من بلاد حَجَّه في القرن الثامن
الهجري.

جَزْعَا:

وإِد في منطقة المَهْره، عُرِف باسم

والجُرَيْن: من قُرَى بني سبأ بمديرية
يَرِيم وأعمال محافظة إب.

والجرين: موضع في دَمْت.

والجرين: موضع في جبل السَيَانِي
بالجنوب من مدينة إب.

والجرين: قرية في مغرب عَنَس
بمنطقة الجَنِين العالِي.

والجُرَيْن: من قُرَى مركز بلاد
السَّلَام في زُبَيْد وأعمال محافظة تَعِيز.

الجُرَيْنَه:

بضم ففتح فسكون. قرية خاربه في
منطقة «قَحْزَه» من مديرية حُبَيْش
وأعمال محافظة إب. سَكَنَهَا بعض
أعلام «آل الكَلَاعِي» الحِمَيْرِيين.

والجُرَيْنَه: من قُرَى جبل الضَّامِر في
مشارق بَاجِل من أعمال محافظة
الحُدَيْدَه.

جُزْب:

(ذي جُزْب). بضم الجيم والنزاي.
من قُرَى (جبل الدَّار) في عَنَس من
أعمال محافظة ذمار. تقوم على هَضْبَه
مُدَوَّرَة الشكل في منتصف الطريق بين
دَمَار وِيرِيم. وكان الهمداني قد ذَكَرَهَا
في صفة الجزيرة وأنها من روافد

ويعزو علماء اللغات الجنوبية التشابه بين اللغة (المهريّة القُضاعية) وبين اللغة (الأمحريه الأثيوبية) إلى أن أصل (الأمحريه) المتداولة بين قطاع كبير من السكان الأثيوبيين هي اللغة المهريّة القُضاعية، وأن الأجازع لم يكونوا إلاّ فخذا من هذه القبيلة اليمنية.

الجزع:

وإِ طویل ينزل من منطقة «رماء» ويصب بالقرب من مدينة «الغيشه» في محافظة المَهْرَة.

والجزع - أيضاً - قرية في مركز السوم من مديرية سيئون وأعمال محافظة حضرموت.

والجزع: قرية ومنطقة في غيل بن يُمَيْن من مديرية الشحر بحضرموت. وهي منطقة يندم فيها النبات والماء وتكثر أكوام الرمال. ومنها الطريق من المسيله إلى قبر هُود.

والجزع: وإِ في رَدْقَان، تسكنه بعض قبائل العَبْدَلِيّ وهم بيت الأروع وبيت الأشعث وبيت هادي وآل الفلوي.

وَجِرْع الصَدَف: هو مَجْرِيّ سيول أودية دَوْعَن والأيسر وقَيْدُون، سُمي باسم قبيلة الصَدَف.

قبيلة (جَزَعًا) الأَمْهَرِيه التي هاجرت في حدود القرن الخامس قبل الميلاد إلى إقليم (كُوش) الأفريقي المحاذي للزاوية الجنوبية الغربية من جزيرة العرب، وهي القبيلة التي أنشأت مملكة (أَكْسوم) في أثيوبيا. قال الأستاذ محمد عبد القادر بامَطْرَف:

ولا تزال لغة المهاجرين اليمنيين المعروفة بالجزعيه متداولة إلى اليوم -

كتابة ونطقاً - في أثيوبيا، وهي لغة يمنية قديمه. ويقرر علماء اللغات العربية والجنوبية القديمة أن جذور

اللغة الجزعية التي تُعرَف اليوم في أثيوبيا بالأمحريه أو الأمهريه هي ذات جذور سبثيه، وقد سَبَقَتْ هجرة

الأجازع إلى أثيوبيا، كما يروى الأخباريون، هجرة (حبشات)

الحضرميه التي سُمِّيت أثيوبيا باسمها (حَبَشَة أو حبشات) نسبةً إلى هذه

القبيلة اليمانية وأن الموطن الأصلي لقبيلة حبشات المهاجرة هي (جبل

حبشيه) الكائن في شمال شرق حضرموت. لقد كانت هجرة (حبشات)

إلى أثيوبيا هجرةً تجارية في الأصل وكان الأثيوبيون الأصليون يطلقون

عليها إسم (التجري) أي التُّجَار. ومن أعقاب أولئك التجار اليمانيين جاءت

قبيلة (التجري) المشهورة الآن بأثيوبيا.

آل جَسَّار:

عائلته من أهل مدينة ثُلا، نذكر منهم الشيخ الفاضل حمود جَسَّار المتوفي سنة ١٤٠٢ هـ. كان من الأفاضل الأجلَاء.

وآل جَسَّار: عائلته تسكن مديرية بني الحَارِث في شمال صنعاء. ويُعتَقَد أنها فرع من آل جَسَّار أهل ثُلا. ومن هذا البيت: الشاعر الصحفي الأستاذ محمد جَسَّار رئيس تحرير صحيفة «رأي» لسان حزب رابطة أبناء اليمن.

وآل جَسَّار: من قبائل المحاييب في الجَوْف.

وآل جَسَّار: من قبائل ذو محمد بن غَيْلان، ديارهم في بَرَط ومنهم بيت في منطقة السَيْف من مديرية ذي السُفَّال وأعمال محافظة إب.

وآل جَسَّار: من مشايخ قبائل سَعْد في وادي حَبَّان بمحافظة شَبْوَه. وهم من قبائل السُّكُون من كِنْدَه حضرموت، وكانت قرية «اللُّسك» في شرقي تَرِيم قاعدة مُلْكِهِم ثم إنتقلوا إلى حَبَّان ومسكنهم في قُرَى: الكدم وعماد والعرم. ومن معاصريهم: الشيخ سعيد بن عبد الله الجساري شيخ مشايخ قبائل سَعْد.

وجَزَع عِنَاش: موضع أسفل جبل سِدَّارِه الواقع شرقي السُوْدَه في بلاد عَمْرَان. فيه قبور عدد كبير من علماء المُطَرِّفِيَه وغيرهم.

جَزُول:

بفتح فسكون ففتح. مركز إداري من مديرية حَجْر وأعمال محافظة حضرموت. منه يجر نهر مَيْفَع وفيه مزارع وأشجار نخيل عديدة لقبائل نُوح وهم آل بارجاش وآل بافَّاس والباقران.

وجزول - أيضاً - بلده وحي في منطقة «عتاب» من مديرية سَيْحُوت وأعمال محافظة المَهْرَه.

آل الجِزِّي:

عائلته من أهل قرية الضَّلَّاع في ذي حَوْد أَنَس - محافظة دَمَار.

آل جَزَيْلان:

فخيزه من قبيلة ذو موسى بن سويدان، من ذو محمد بن غيلان، من دُهَمَه بن دُهَم بن شاكِر، من بكيل. مساكنهم في منطقة «الشعراء» بمديرية «حَرَّاب المِراشِي» من بَرَط. أشهرهم اللواء عبد الله جَزَيْلان عضو مجلس قيادة ثورة سبتمبر ١٩٦٢ م.

جَسْمَر:

بفتح فسكون. لقب عائلته من أهل مدينة دَمْت في الكَلَاع: العُدَيْن. بَرَز منهم عدد من رجال الفقه أمثال العلامة الحافظ حسين بن علي بن جَسْمَر المتوفي سنة ٥٥٨ هـ. قال الجَعْدِي: كان الإمام يحيى (بن أبي الخير العمراني) يُثني عليه بالمعرفة وجودة الحفظ وهو أحد أشياخ إبراهيم بن أسعد الوزيري.

وبنو جَسْمَر: مركز إداري من مديرية مَسَوْر (مسور المُتَاب) وأعمال محافظة عَمْرَان. تضم من القُرَى: بيت الجَحْدَرِي، القَاَرَه، بيت الحصن، قلعه الشَاوِش، بيت العابد، الجروف وغيرها.

الجَسِيرِي:

من قُرَى منطقة «حَبِيل جَبْر» في رَدْقَان.

جُشَم:

قبيلة من عبد شمس بن وائل، من جَمِير. منازلهم في مديرية هَمْدَان صنعاء وفي نواحي مدينة حَمير وفي جبل بَعْدَان. وإليهم يُنسب الهمدانيون الجشميون الذين منهم السلاطين (آل حاتم)، والسلاطين (آل زُرَيْع)، رؤساءهم في القرنين الخامس والسادس، والذين عاصروا الملكة أروى بنت أحمد الصليحي وكانوا قبل إستقلالهم بالحكم نواباً للصليحيين. كما تُنسب إليهم قرية (الجشم) في جبل ضَاعِن من مديرية وَشْحه وأعمال محافظة حجه.

وَجُشَم - أيضاً - من قبائل عَنَس، من مَدْحِج، كانت ديارهم في المنطقة المعروفة قديماً باسم (سرو مدحج) في بلاد رَدَاع وفي بلاد البيضاء.

والجُشَم: قرية في ضواحي مدينة عَتَق) عاصمة محافظة شَبْوه.

جَشْمَان:

(ذو جشمان). من قُرَى مديرية حَرْف سُفْيَان في شمالي حَمير ومن أعمال محافظة عَمْرَان. ويبر جَشْمَان: منطقة في جبل بَرَط،

الجَش:

من روافد وادي حَجْر بحضرموت. قال مؤلف الشامل: الجش بكسر الشين يسيل إلى حَجْر فيأتي من ناحية الحاضنه.

على مقربه من بلدة النَّصِيف.

صنعاء. وقد يُقال لها «الْجَعَادِب»
بالحاء. وإليها يُنسب (آل الجَعْدِي)
أهل صنعاء - أنظرهم.

الجَشِير:

بكسر ففتح فسكون. قريه دَكْرها
الهمداني في صفة جزيرة العرب وقال
أنها لقوم من ذي أَصْبَح يسكنون أْبَيْن.

الجَعَادِينَه:

قريه في بني حَيْرَان من مديرية
المَحَابِشَه وأعمال محافظة حَجَّه.

وَقَارَه بني جَشِير: من القُرَى الخاربه
في وادي حضرموت، كانت قائمة
بالقُرب من بلدة (بُوز) الواقعه شمال
سَيئون بنحو عشرين كيلاً. سكنها
المهاجر أحمد بن عيسى (جد العلويين
الحضارم) في أول القرن الرابع
الهجري قبل انتقاله الى الحُسيسه. وقد
بقيت القريه معمورة إلى سنة ٦٠٤ هـ
حيث خَرَّبتها قبيلة (خيثمه) بعد أن
انتقلت إلى حضرموت من أعراض جبل
السَّرَاة. وتُعرف القريه اليوم ببيت بني
جَشِيب بالباء الموحده.

وَالجَعَادِينَه - أيضاً - من قبائل أهل
بَلِيل إحدى قبائل عِلَّه، يسكنون منطقة
الوَضِيع (أَمْوَضِيع) من مديرية لَوْدَر
وأعمال محافظة أْبَيْن. أورد لُقمان من
أقسامهم القبائل التاليه: (١) أهل مَدْرَع
وأهل جُبْران وأهل سعيد بن علي في
أَمْوَضِيع. (٢) أهل العَوْد في أَمْذِرَاع.
(٣) أهل أَمْخُشَم في أَمْضِرَه والروضه.
(٤) أهل عاطف. (٥) أهل عُبَاد وأهل
شَعْبَه في أَمْرَاس. (٦) أهل أَمْحَوْتِرِيَه
في أْبُوَه. (٧) أهل طُمَيْش في حميشه.
(٨) أهل مجهز في قرن أَمْرَهين. ومن
هذه القبيلة نذكر الشيخ عوض بن
ناصر بن مقبل الجَعْدني المتوفي سنة
١٤٢١ هـ.

الجَشِيم:

بضم ففتح. من قُرَى وادي عَرْمَاء
في محافظة شَبُوَه. فيها آل بادخن من
قبائل آل ذِيب.

جُعَار:

بضم ففتح. هي كبرى مُدُن دَلْتَا
أْبَيْن، موقعها في الشمال من زنجبار
بمسافة ١٤ كيلاً. وهي مدينة حديثة

الجَعَادِب:

مركز إداري من مديرية «الحَيْمَة
الخارجية» في الغرب الجنوبي من

الجَعَاشِن:

مقاطعه من أعمال ذي السُفَال في جنوب مدينة إِب. وهي ما يُطلق عليها اليوم: مَرَكز (رَيْدَه وَرَيْد) ومَرَكز (ذي الحُود وَمَعَايِن). وإليها يُنسَب العلامه عبد القادر الجَعَاشِنِي الشافعي أحد مشائخ العلامه المحقق الهادي بن أحمد بن محمد الجَلال المتوفي سنة ١٠٧٩ هـ.

الجَعَاْفِرِه:

من قبائل دُهمَه بن شاكِر. منازلهم في مشارق مدينة صَعْدَه، ومن فروعهم: آل مسعود، وآل علي، وآل حارث. والجَعَاْفِرِه - أيضاً - قرية في مديرية رَيْيد من أعمال محافظة الحُدَيْدِه. يسكنها الجَعَاْفِرِه المنحدرين من سَلَالَه جعفر بن نعمه الأكبر بن علي بن داود بن سليمان بن عبد الله بن موسى الجون بن عبد الله بن الحسن بن الحسن بن علي بن أبي طالب.

والجَعَاْفِرِه: بلدُه وحيّ في الكَلَاع: العُدَيْن، من أعمال مديرية حُبَيْش في الشمال الغربي من إِب.

والجَعَاْفِرِه: قرية في غربي مديرية «شَرْعَب الرَوْنَه» وأعمال محافظة تَعِز.

البناء حيث أنشئت لتكوّن مركزاً للجنة أبَيّن بعد الحرب العالمية الثانية، ثم أقامت فيها الأمم المتحدة مركزاً لتدريب أبناء اليمن، فازدهرت جُعار وصارت مركزاً مهماً بعد أن كانت حرساً ترتع فيه الضبَاع التي أعظت إسمها للمدينة، لأن (جعار) معناها لغوياً: الضبِيع. ويقال أنها قامت مكان مدينة حَنْفَر المشهورة في التاريخ.

وأشهر معالم جُعار مئذنة جامعها الذي يقع تحت ظلها ميدان البلدة الكبير ومن ساكنيها: آل السلفي وآل الشعملی وآل ناصر. وتُشكّل جُعار مركزاً إدارياً يتبع مديرية حَنْفَر، يشمل مجموعة من القُرى أهمها: زنجبار، الكُوْد، الحُصن، عموديه، حصن شداد، الطَّرِيَه، العَصْلَه، المِسْمِيْمِر، الخامله، الكدمه، شَقْرَه، كدهيه، بَاتِيْس، الرواء، الحَرُور، عبر عثمان، اللِزْجَاج، بَرَامِس، الروضه، المراقد، المنخن.

الجعارى:

قرية في مركز الجَبَلَيْن من مديرية العُدَيْن وأعمال محافظة إِب. يقام فيها سوق أسبوعي موعده يوم السبت.

والجَعْفَافِرُه: مركز إداري في جبل ضُبُورَانَ آيس وأعمال محافظة دَمَار، يشمل هن القُرَى: بيت الحَضِير، الكَوْنَعه، وادي سُمر، الرَوْضه، شِرْيَاف، بيت الشامي، وغيرها.

والجَعْفَافِرُه: مركز إداري من مديرية بني سَعْد في محافظة المحويت. وهو (الجعافره الشرقية) وفيه القُرَى التاليه:

القَسَنَه، النَّقْع، وادي سُرْدُد، شَطِّ الأَثَب. (والجعافره الغربية) وفيه القُرَى التاليه: النِّيْعِي، بيت هَيْجَان، الكَمَه، بني وسعد.

آل جَعْفِيل:

بكسر الجيم والباء. من قبائل العَوَاذِل في منطقة زَارَه بمديرية لُودَر وأعمال محافظة أبين. وهم فرعان: أهل حَسِين جَعْفِيل، وأهل محمد جَعْفِيل. وقد كانت لهم الزعامة على

بلاد العَوَاذِل، ومنهم الشيخ صالح بن حَسِين بن جَعْفِيل العَوَاذِلِي الذي كان يُطَلَّق عليه صفة السُلْطَان، وقد تولى وزارة الأمن الداخلي في المجلس الأعلى (لاتحاد الجنوب العربي) ذلك الكيان الذي جاء في أواخر عهد الوجود الاستعماري البريطاني في جنوب اليمن.

الجعبي:

لَقَّب الصحفي جمال بن محمد الجعبي المحرر بجريدة «الوحدوي» الأسبوعية.

وحصن الجَعْفَافِرُه: بلده في منطقة صِيْف من مديرية دَوَعَن بوادي حضرموت، تقع بالقرب من قَيْدُون.

الجَعَامِنُه:

قرية صغيرة بجوار مدينة (بيت الفَقِيَه) من جهة الجنوب الشرقي، تبعد عنها بنحو ميلين. كان تُدْعَى (الأعوص). وإليها يُنسَب العلماء (بنو جَعْمَان) أهل وادي زَيْيد وبيت الفَقِيَه - أنظرهم. كما أن بها بعض قبائل المَعَازِبِه.

الجَعَامِي:

بالفتح. قرية من مركز (بِرِيس) من مديرية (حَزْم العُدُن). وأعمال محافظة

بنو الجَعْد:

قبيله من بني صُبَّارَه بن سُفَيَّان بن أُزْحَب، ديارهم في حَرْفِ سَفِيَّان بشمال مدينة حُوث.

وينو الجَعْد - أيضاً - مركز إداري من مديرية الجَعْفَرِيه من بلاد رَيْمَه. إليه يُنسَب النَّائب مَهْدِي بن صالح الجَعْدِي عضو مجلس النواب - ١٩٩٧ م.

آل جَعْدَار:

من قبائل ذو محمد بن عَيْلَانَ، من بَكِيل. منازلهم في بلدة (الشُّعْرَاء) من مديرية خَرَاب المَرَّاشِي في بَرَط ومن أعمال محافظة الجَوْف.

جَعْدَان:

موضع وخَزَان ماء في مدينة ثُلا، بالشمال الغربي من مدينة صنعاء بمسافة ٤٥ كيلاً. أما (بيت جَعْدَان) فهي قرية من قُرَى بني العَبَّاس في غرب مدينة ثُلا.

وبيت جَعْدَان: قرية في وادي الأهُجَر بالجنوب الغربي من جبل كُوكِبَان. منها الشاعر الغنائي محمد بن حسين جَعْدَان، وهو شاعر غير معروف إلا أن شهرة قصائده قد تجاوزت اليمن

وردد كثير من فناني اليمن والجزيرة العربية تلك القصائد ولا زالوا يرددونها ولكنهم لا يعرفون لمن هي تلك القصائد. وقد عَرَفَ باسمه ونوّه إليه وإلى قصائده الباحث محمد عبد الملك عبد القادر شرف الدين في دراسة نشرها بصحيفة «الثورة» قال: وأشهر قصائده المُنغنا هي أغنية (قال المُعَنَّى) التي غناها كثير من فناني اليمن بل أكاد أقول أنه لا يوجد فنان يمني لم يُغنيها كما غناها الفنان الكبير محمد عبده. كما غنَّى له كثير من الفنانين قصيده (عزيز العز بالعزّه تَعَزَّز) وغيرها.

وبيت جَعْدَان: قرية في شرق جبل «عِيَال يَزِيد» من أعمال محافظة عَمْرَان.

وبنو جَعْدَان: قرية في جبل «أَنَّهُم الغرب» من مديرية كُشْر وأعمال محافظة حَجَّه.

وبنو جَعْدَان: من قُرَى منطقة تَحْت في مديرية بَدْبَه بمحافظة مأرب.

آل الجَعْدَبِي:

من قبائل مَرْهَبَة يُهْم، يتصل نسبهم بالدُعَام بن ربيعه. إستوطنوا منطقة الحَيْمَه في الغرب الجنوبي من صنعاء،

وشقيقه محمد الجعدي أحد قيادات
طيران اليمنية.

الجعدي:

أنظر: الجعاده.

الجَعْدَة:

بطن من قبائل بني مُرّه، مساكنهم
في وادي عَمِد بحضرموت. ويتفرعون
إلى أفخاذ وبتون، هم: آل محمد بن
حمد وهؤلاء هم آل شمالان، وآل
نماره، وآل نوبان، وآل لَجْدُم، وآل
الشيبه، وآل عامر بن عليّ، وآل
بَلْخَشْر، والمراشيخ وهؤلاء هم آل
عليّ، وآل مبارك، وآل جبل، وآل
حبيش، والهندي والجابري، وآل
سلمه بن سليمان وهؤلاء هم آل
عفيف، وآل بو قاسم، وآل بو جديل،
وآل هلابي، وآل حميد، وآل عبد
الله بن أحمد وهم آل كريتان، وآل
حمد. كما أن منهم المشائخ آل
البريكي وآل الشِكِل الجعدي.

الجَعْدِي:

مركز إداري من مديرية التَّعْزِيَّة
وأعمال محافظة تَعِز. يقع بالشرق من
الجَنْد. ومن محلاته: خَبَّاتَه، بَحْرَانَه،

وذلك بالقرن الحادي عشر الهجري،
فَنُسِبَت إليهم بَلْدَة (الجَعَادِب). ومن
مشاهير أعلامهم: العلامة صالح بن
صالح الجعدي. قال زَبَّارَه: إنتقل
جده سعيد بن عبد الله من (مَرْهَبَة نُهُم)
إلى (بني مَطَر)، لعله في أيام الإمام
المهدي أحمد بن الحسن بن الإمام
القاسم، ورُزِق أربعة أولاد صلحاء،
فَعَمَّرُوا بيوتاً ومسجداً وسُمِّيَ المحل
(بيت الجَعْدِي)، فكانوا هَجْرَة من
قبائل بني مَطَر ونهم وبني جَشَيْش،
واستمروا على التهجير إلى عصرنا.
مولد صاحب الترجمة سنة ١٣٣٥ هـ
بمحل (بيت التُّخَيْف) وادي السَّر بني
جَشَيْش، وتلقَى تعليمه في مكتب
الفَلَيْحِي بصنعاء، وكُفِّ بصر. والده سنة
١٣٤٦ هـ فكان قائده البار. وشرع في
الدراسة بجامع صنعاء حتى جَوَّد القرآن
وقرأ مبادئ العلوم والامتون والأصولين
والفقه، ثم التحق بالمدرسة العلمية
وتخرج منها بشهادة عدد من العلماء،
ودَرَس أيضاً بمدرسة جامع الهادي
بصعده. وشقيقه هو الحاج علي بن
صالح الجعدي، مولده بوطنهم سنة
١٣٢٠ هـ، وهاجر من بيت الجعدي
إلى محل نُعمان بني قَيْس سنة ١٣٦٩
هـ. ومن هذا البيت القاضي يحيى
الجَعْدِي رئيس نيابة أمانة العاصمة

رأس القرية، الأقداح. ولعل الفقيه والمؤرخ الشهير عمر بن علي بن سمره الجعدي قد سُمي نسبةً إلى هذه القرية وذلك لقربها من محل مولده، حيث ولد في قرية (أنامر) التي هي خراب اليوم. كما أن لقب (الجعدي) تحمله قبائل (الأجعود) في ردفان، وكذلك قبائل (بني جعد) في زيمه. وهو لقب عائلته من أبناء قرية الأكروف في مديرية شرعَب السلام في الشمال الغربي من تعز. وقرية (بيت الجعدي) من قرى مركز سباح في مديرية رُصد وأعمال محافظة أبين.

الجعراء:

إسم يُطلق على بلدة (الغَيْضه) في حضرموت. قيل أن السبب يرجع إلى أنها كانت تضم أعداداً من نخيل التمر تُعرف بالجعراء.

وآل الجعراء: من قبائل بلدة قَرَوَى في بني جبر من خَوْلَان العالیه بمشارك صنعاء. ورؤسائهم آل النُوَيْرَه.

دُو جُعران:

فخيزه من قبائل رُهم، من سُفَيان بن أَرْحَب بن الدُعَام، من بَكِيل. منازلهم في منطقة (الحَرْف) شمال مدينة خَمِر. ومن فروعهم: عُوَال محمد، ذو إسماعيل، ذو عجراف، ذو مِسْفِر، ذو دَعْگَم، ذو هويده، ذو طالع، ذو أحمد بن قاسم، ذو مقم.

وجُعران: إسم قرية في مركز المقاطن من أعمال إب. كما أنه إسم

جَعْر:

بفتح فضم. حصن منيع في وُصَاب العالِي من أعمال محافظة ذَمَار. وصفه مؤلف «الاعتبار في التواريخ والآثار» فقال أنه من أعلا جبال وُصَاب وأحصنها، وهو مشرف على جبال وُصَاب كلها، ومن أعلاه يمكن مشاهدته حصون الشرق إلى البحر والتهائم وكل جبال زيمه وكذا جبال حَرَّاز وغير ذلك. وقد كان إسم الحصن قديماً جبل رَفُود، وفي جانيه قلعتان أحدهما شرقية يقال لها «مَدَنَن» والثانية غربية يُقال لها «سَنَاجِب».

مكتب يَهْر باسم (الجعشني) وقال أنهم ينقسمون إلى الفخاخذ التالية: عيال عبد الكريم في حذره، الشطيري، أهل بن عوض بن سعيد، أهل الصافي في الصافي، أهل القهيبه في الصافي، أهل بن حنش في قود الأعصار، عيال على حُمر في أسفل حُمر، أهل بن عليا، أهل الصومعه.

وجعشان: من قُرَى مركز الأجراف في مديرية «وَصَاب العالی» بمحافظة دَمَار.

جَعْفُ:

قبيله من مَدْحِج. لعب أفرادها أدواراً بارزة في الفتوحات الاسلامية. أمّا أشهر مواطنها باليمن ففي وادي جُرْدَان.

آل جَعْفَر:

قبيلة من العوامِر إحدى قبائل الشَّنَافِر المنحدرة أصلاً من بني ضِبَّه. يسكنون في نواحي مدينة سيئون بوادي حضرموت. كما ينتمي إلى العوامر (آل جعفر بن بَدْر) الكثيرين الذين يُنسَبون إلى جعفر بن بدر بن محمد بن عمر بن كثير. وحفيده علي بن عمر بن جعفر هو الذي أنشأ عام ٨١٦ هـ (السَّلْطَنَة

قرية أخرى في عُتْمه من أعمال محافظة دَمَار.

جَعْرَم:

بفتح فسكون. موضع في جبل «عِيَال يَزِيد» من أعمال محافظة عَمْرَان. يقع بين قرية «اللُّومي» وقرية «بيت دَائِب».

وجعرم - أيضاً - قرية في أعلا سِراة جبل قُدَم من بلاد حَجَّه.

آل جِعْرِه:

قبيله تسكن وادي نَشُور من مديرية الصَفْرَاء وأعمال محافظة صَعْدَه.

وأهل جعره: من قبائل منطقة زاره في مديرية لَوْدَر بمحافظة أبين. قال حمزه لقمان: يسكنون بين أهل دَيَان والسعيدى. وهم مزارعون مستقرون يسكنون قُرَى أهمها مسيليميه.

وآل الجعره: من قبائل مَأْرَب.

بن جَعْشَان:

من قبائل جبل المُقْلِحِي في يَافِع بمحافظة لَحْج. لهم قرية يُقال لها «الجبل الجعشاني». وكان الأستاذ حمزه لقمان قد أوردهم ضمن قبائل

الجَعْفَرِيَّة:

إحدى مديريات بلاد رَيْمِه الخمس التي تَتَّبِع في أعمالها محافظة صنعاء. وهي منطقة جبلية ذات قمم شامخة، حيث تتأثر القُرَى على قمم وحواف الجبال، وتتخللها المدرجات الزراعية الجميلة التي تعتمد على الري المطري، ولذلك تظهر أيام الحصاد آية في الجمال والروع، الأمر الذي يُعطي المنطقة كل مُعطيات ومقومات السياحة من خضرة وجمال وطبيعة ذات مناخ معتدل، بالإضافة إلى وجود عدد من القلاع والحصون الأثرية.

وتتكون مديرية الجَعْفَرِيَّة من المراكز الإدارية التالية: بني سَعِيد، بني الحَرَّازي، بني نَفِيع، بني العُزَي، بني الجَعْد، بني القحوى، اليمانية، رَمَع، البيَادِح، بني أحمد، بني جديع.

وممن نُسِب إلى المنطقة نذكر: المقرئ يوسف بن محمد الجَعْفَرِي، من رجال القرن الثامن الهجري وكان مدرساً بمدرسة الحَمِيرَاء في مغربة مدينة تَعز. وهو أصلاً من وُصَاب.

والجَعْفَرِيَّة - أيضاً - قرية في طُور البَاَحَة من أعمال محافظة لَحْج. تقع بالقرب من بلدة الحَطَّاييه. ولعل منها

الكَثِيرِيَّة) في وادي حضرموت؛ وجعل من نفسه أول سلطان مُعْتَرَف به لآل كثير. أما جعفر الثاني الذي إنتهت به الدولة الكثرية، فهو السلطان السابع والثلاثون جعفر بن عمر بن جعفر بن علي بن عبد الله بن عمر بن أبي بدر أبي طَوْرُق، الذي إنتهى عهده في الأربعينيات أو الخمسينيات من القرن الثاني عشر الهجري.

ومِخْلَاف جَعْفَر: هو ما يُسمَّى اليوم العُدَيْن وإب والمُدَيْخِرِه والسُحول، قيل أنه عُرفَ بذلك نِسْبَةً إلى (الجَعْفَر) ملوك الكَلَاع في الاسلام، ومنهم الأمير جعفر بن إبراهيم المناخي الجَمِيرِي، الذي حَكَم هذه المنطقة لأكثر من خمسين عاماً إلى أن قتله في مدينة (المُدَيْخِرِه) علي بن الفضل أثناء حَرْب قامت بينهما.

وينو جَعْفَر: من قُرَى المراتبه في جبل حَبَشِي بالجنوب الغربي من تعز. إليها يُنَسَب الصحفي سعيد الجعفري.

وجول آل جعفر: قرية في وادي جُرْدَان من مديرية عَرَمًا بمحافظة سَبُوه.

وآل بو جعفر: من أعيان قرية المنبعت بمديرية القَطْن في وادي حضرموت.

الحديث وقد تصدّر - بعد وفاة أبيه -
للافتاء والتدريس في مدينة زَبيد.

أو من الأولى الكاتب الصحفي سعيد
الجعفري.

وَأَلْ جَعْمَان: من قبائل بني نَسْر
إحدى قبائل الأهنوم، يسكنون جبل
المَدَان في شمال حَجَّه. ومنهم بيت
في منطقة الجَبِي من بلاد رَيِّمَه وهم آل
الجَعْمَانِي، نذكر منهم الشيخ يحيى بن
محسن الجعمانى الأهنومي، كان من
رجال الاصلاح في منطقته.

جَعْلَل:
بفتح فسكون ففتح. قرية أثرية في
منطقة بني الرَّاعِي من مديرية بني مَطْر
وأعمال محافظة صنعاء. سُمِّيت نِسْبَةً
إلى جَعْلَل بن العَوْث بن سَعْد بن
عَوْف بن عَدِي بن مَالِك بن زيد إبن
سدد بن زُرْعَه. ذكرها الهمداني في
كتابه «الكليل» كما أشار إليها القاضي
السياغي في «معالم الآثار» وقال أنها
من المحلات الأثرية وفيها بنايات
قديمة معمورة بأحجار ضخمة، وتحت
المحل توجد خرائب قصر صَبِيحَان فوق
الغيل.

آل جَعْمَل:

من قبائل آل يونس بن عَلْهَان
المتفرعة من قبائل وائله. ديارهم في
وادي نَشُور من مديرية الصَّفْرَاء وأعمال
محافظة صَعْدَه.

آل الجَعْوَانِي:

قبيلة تسكن منطقة الظَّاهِر في
صَعْدَه. كما أنه إسم إحدى قبائل كَلْد
في يَافِع.

جَعْوَله:

منطقة بالقرب من مدينة عَدَن، فيما
بينها وبين «لَحَج» و«أَيِّن».

آل الجَعِيدِي:

من قبائل وادي دَوْعَن بحضرموت.

آل جَعْمَان:

قبيلة من بني صَبْرِيْف من عَكِّ تسكن
وادي زَبيد بثمامه. وقد عُرِفَتْ بهذا
اللقب نِسْبَةً إلى قرية الجَعَامِنَه المذكورة
آنفاً. ومنهم علماء فقه وشريعة أمثال
الفقيه العلامه إبراهيم بن عبد الله
جَعْمَان المتوفي سنة ١٠٨٣ هـ كان
مشاركاً في كثير من العلوم وله كتاب
في عِلْم العَرُوض، وأمثال العلامه
أحمد بن إسحاق بن محمد جَعْمَان
المتوفي سنة ١١١٠ هـ وكان من عُلَمَاء

وَجَعِيرَه - بخفض الجيم وفتح العين
- قرية وحيّ في منطقة «عَيْل بن يُمَيْن»
من مديرية الشَّحْر بحضرموت .

جَعِيْشان:

قرية في جبل المَشَجَب من مديرية
الضُّلُو وأعمال محافظة تَعِز.

جَعِيم:

بخفض الجيم. لَقَب حسين بن
صالح جعيم نائب رئيس إتحاد ألعاب
القُوَى بوزارة الرياضة والشَّبَاب -
١٤٢١ هـ.

والبَاجِيم: من قبائل آل ذِيب.
يسكنون صوت بِلُعْبِيد في محافظة
شَبُوَه.

والبَاجِيم - أيضاً - حصن وبلده في
وادي دَوَعَن بحضرموت .

جُعَيْمه:

وإِ شمال مدينة شِبَام حضرموت .
له فرعان يُقال لأحدهما (الحَط)
والثاني (الدائره). ويذهب (وادي
الدائره) غرباً إلى جبال وادي سِرْ
وشمالاً إلى نَجْد آل كثير. أما وادي
(الحَط) فيذهب الى جهة الشرق حتى
ينتهي إلى الجبال التي تنهمر إلى وادي

إليهم تُنسَب منطقة «بئر الجَعِيدِي» في
نواحي مدينة القَطَن. ومن مشاهيرهم
الشيخ عُمر بن صالح بن لَشَكَل
الجَعِيدِي، عضو مجلس النواب -
١٩٩٧ م عضو لجنة الشؤون الخارجية
بالمجلس .

ومن آل الجَعِيدِي من يُنسَب إلى
قرية (الجَعِيدَه) في جبل اليُوسِفِيَّين . من
مديرية القَبَيْطَه وأعمال محافظة تَعِز.
ومن هؤلاء النائب أحمد بن حمود بن
مفلح الجَعِيدِي، عضو مجلس النواب -
١٩٩٧ م عضو لجنة التربية والتعليم
بالمجلس .

آل جَعِير:

بكسر ففتح. قبيله تسكن وادي
بَيْحَان. منهم الشيخ صالح بن محمد بن
أحمد جَعِير.

جُعَيْرَه:

بضم ففتح فسكون. مركز إداري من
مديرية السَّلَفِيَّه في بلاد رَيْمَه وأعمال
محافظة صنعاء. من أهم القُرَى التابعة
له: أَوْقَر، عَصَام، العُرَاب، عَرشَان.
وَجُعَيْرَه - أيضاً - من قُرَى موسطة
بني قُسَيْب في جبل الشُّرُق من أعمال
آيس .

الجفار:

بكسر ففتح. قرية في منطقة اليتمة من مديرية «حَبَّ والشُّعْف» في محافظة الجَوْف. كما أنه إسم وادٍ في منطقة بني حَيْرَانَ بالمَحَابِشَة في حَجَّه، يَسِيل إلى وادي عَبَسَ بتهامه. وهو إسم قرية في وادي تَبَنَّ بجوار مدينة «الحُوَطَه» عاصمة محافظة لَحْج.

الجفجف:

بفتح فسكون ففتح. قرية كبيرة في منطقة «غَيْل بن يُمَيْن» من مديرية الشُّحر بحضرموت. تقع في شرق قرية الغَيْل، وتسكنها قبائل من الحَمُوم.

الجفَر:

قرية بجوار بلدة نِصَاب في محافظة شَبَوَه.

الجفْرَه:

وادٍ شمال رَغْوَان، منابعه من «بني حَشَيْش» و«بلاد نِهْم» و«حَرَيْب القَرَامِيش» ثم يصب في وادي الجَوْف.

والجفْرَه - أيضاً - مركز إداري من مديرية الحَشْوَه في شرقي محافظة صَعْدَه.

الذهب. وفي جُعَيْمه قُرَى كثيرة منها: «الشَّاعِي» و«العقيقه» و«هشيمه» و«الخنديق» و«لُصْف» و«جَحُورب» و«الجِجِي» و«شِرج مدرك» و«القطار» وغيرها.

بنو جَعْمَان:

بفتح فسكون الغين. من قبائل حَوْلَانَ العالية في وادي اليمانيه السفلى. بَرَزَ منهم عدد من رجال الفقه والقضاء والأدب نَذُكِر منهم: (١) إسماعيل بن حسين جَعْمَان الذي تولَّى وزارة القضاء في عهد الناصر عبد الله بن الحسن المهدي وقد تُوفي برفقته سنة ١٢٥٦ هـ على يد الباطنية في وادي ضَهْر بشمال صنعاء. (٢) الأديب الشاعر والخطيب حسين بن إسماعيل جَعْمَان. (٤) المهندس محمد بن حسين بن محمد بن حسين بن محمد بن يحيى بن حسن جَعْمَان رئيس الهيئة العامة للمحافظة على المدن التاريخية.

جفَا:

بكسر أوله. وادٍ جنوب منطقة العَبْر في مَعَارِب وادي حَضْرَمُوت. وهو من روافد وادي جُرْدَان.

أرض العوالق العليا - محافظة شَبْوَه، وقد صار له ولحفدته نفوذ روجي قوي على جميع قبائل العَوَالِق ومنها قبائل آل على وقبائل الأقموش ثم كان لهم نفوذ على قبائل لحج؛ فقد كانوا يتصدرون لحل مشاكل القبائل وإصلاح ذات بينهم. (٤) العلامة الوزير علوي بن حسن الجفري، كان من وزراء السلطنة العَبْدَلِيَّة في وادي لحج، قال مؤلف «هدية الزمن»: ومع أن آل الجفري من سلطنة لحج الأخيار فهم أيضاً مناصب أرض العوالق تُصغى القبائل لنصائحهم وتحتكم إليهم، يُحبونهم ويتبركون بهم، ويتلقون عنهم آداب وأحكام الشريعة الاسلامية، وكان رئيس هذه العائلة في لحج هو علوي بن حسن الجفري وزير السلطان عبد الكريم فضل العبدلي. (٥) العلامة محمد بن علي الجفري رئيس رابطة أبناء الجنوب العربي، وقد توفي سنة ١٤٠٠ هـ ثم نجله الاستاذ عبد الرحمن الجفري رئيس حزب رابطة أبناء اليمن - رأى. (٦) الشيخ العلامة علي بن زين العابدين الجفري الأستاذ بدار المصطفى للدراسات الاسلامية بمدينة تريم في حضرموت، وهو من الشيوخ الذين يُسهمون عبر وسائل الاعلام في التوجيه والارشاد والرد

والجفري - بخفض الجيم - بلده في وادي مَرزَخَه من أعمال محافظة شَبْوَه.

آل الجفري:

بضم الجيم غير أن العامة ينطقونها بالكسر. عائله مشهورة من سلالة المهاجر أحمد بن عيسى بن محمد بن علي العريضي بن جعفر الصادق بن محمد الباقر بن علي بن الحسين بن علي بن أبي طالب. أما أهم مواطنهم في حضرموت فهي مدينة «تريس» و«وادي دَوْعَن» و«الرباط» و«رَحَاب» و«الخريبه» و«حَوْفَه». كما أن بعضهم سَكَن بلدة «القاهرة» في وادي يَشِيم من أعمال محافظة شَبْوَه، ثم انتقلوا إلى أَحْوَر ومنها إلى لَحْج. ونذكر من مشاهير أعلامهم: (١) العلامة الكبير عبد الرحمن الجفري المتوفي سنة ١٠٣٧ هـ والمعروف بصاحب العرشه. (٢) الصوفي الكبير شيخ بن محمد بن شيخ بن حسن الجفري، ولد بقرية الحَاوِي التريمية، وتَنَقَّل في البلدان إلى أن إستوطن مدينة كليكوت من إقليم المليار بالهند وتوفي بها، ومن مؤلفاته «كنز البراهين» في التراجم، وغيره. (٣) العلامة علوي إبن علي الجفري. من رجال القرن الحادي عشر الهجري وهو أول من إستوطن وادي يشيم من

يوسف بن عمر الذي اتسعت في عهده المملكة الرسولية حتى شملت حضرموت وصغده ومعظم الجزيرة .

والجفنه - بكسر فسكون - قرية في بني ضبيان من ديار قبائل خولان العالية بمشارك صنعاء .

جفينة:

قرية في وادي عرما بمحافظة شبوة . فيها آل بادخن من آل بلعبيد إحدى قبائل ذيب سعد .

والجفينة: قرية لآل سليمان من قبائل برظ . تقع بجوار بلدة «القصيف» في نواحي سوق العنان .

والجفينة: قرية تسكنها قبيلة الأشراف، وموقعها في جنوب غرب مدينة مأرب بمسافة نحو ثمانية أكيال . كان بها سد أثري قديم أشار إليه عالم الآثار المصري الدكتور أحمد فخري في كتابه «رحلة أثرية إلى اليمن» قال أنه بُني لاستقبال المياه المتدفقة من فائض سد مأرب العظيم، ويمثل واحداً من أعمال الري الباقية من الأزمنة القديمة، حيث يُعتقد أنه بني في الألف الأول قبل الميلاد، وما زالت آثاره قائمة إلى اليوم، وكان طوله ٥٥ متراً وعرضه ٣٠ متراً . ومن خلال ما بقي

على الفتاوى الشرعية والدينية . (٧) الشيخ العلامة عبد القادر الجفري خطيب جامع الشهداء بمدينة المكلا .

(٨) العلامة عبد الرحمن الجفري مدير عام الأوقاف بمحافظة حضرموت . (٩) الكاتب الصحفي الكبير الأستاذ فاروق الجفري أحد أبرز الكتّاب بجريدة «الشرق الأوسط» الصادرة في لندن .

(١٠) الاعلامي المعروف محمد بن حسن بن علوى الجفري مدير إذاعة الحديدية، وهو من آل الجفري الذين استوطنوا مدينة الحديدية منذ سنوات عديدة .

جفل:

قرية في أسفل وادي حضرموت بالقرب من مدينة شبام . فيها بعض آل كثير وآل نعمان . وأصل الكلمة (يفل) إلا أن الحضارم يقبلون الياء جيماً .

جفنه:

بفتح فسكون . قبيلة من الأزد أحد بطون كهلان بن سبأ بن يشجب بن يعرب . هاجر أغلبهم إلى العراق منذ أزمنة قديمة . وإليهم ينتمي السلطان المنصور عمر بن علي بن رسول مؤسس الدولة الرسولية في اليمن بالقرن السابع الهجري، ثم ولده الملك المظفر

من الجدران فإن طول الحجر الواحد حوالى مترين، وعُرف أنه بُني بأسلوب مقاوم لصدمات السيول الدافقة ويرتبط بين الأحجار مادة من الرصاص. وكان قد أصيب سد الجفينة بالتصدع ثم أعيد بنائه بأحجار بركانية مُهندمه ومُعظاة بالقضاض الذي يرجع إستعماله إلى العصر السبئي الثاني من ٣٥٠ إلى ١٠٠ سنة قبل الميلاد.

آل الجَلَاد:

بفتح الجيم وتشديد اللام. من علماء وادي فِشال في نواحي مدينة زَيد. اشتهروا بالقرن الثامن الهجري وقد أشارت إليهم بعض كتب التراجم ومنها «العقود اللؤلؤية» و«العسجد المسبوك» و«تاريخ ثغر عدن» وغيرها. نذكر منهم القاضي جمال الدين محمد بن إبراهيم بن يوسف الجَلَاد، كان فقيهاً عارفاً فاضلاً بارعاً في علم الحساب والفلك، وقد تولّى أيام الدولة الأشرفية النّظاره على ثغر عدن وولايته حتى توفى سنة ٧٨٤ هـ. ثم القاضي شرف الدين أبو القاسم بن محمد الجَلَاد مستوفي مدينة زَيد وناظرها والمتوفي سنة ٩٠٥ هـ. وقد كانت لهم مدرسة علّم في مدينة زَيد.

الجَلَادِي:

من قبائل كَلَد من يافع السفلى - أي محافظة أبين. وقد أورد الأستاذ حمزه لقمان من فروعهم القبائل التالية: (١) هُوَيْدِي، ومنهم: العَطَوِي - عطيه في العلاة ومربقيت والحصن، ثم بني علي جراش في الخشنه. (٢) عُمرى.

بضم الجيم الأولى وكسر الثانية. بَلَدٌ وَعَيْلٌ في منطقة وادعه من مديرية الصّفراء وأعمال محافظة صَعْدَه. يصب إلى وادي الحَاقِق في شمال غرب مدينة صَعْدَه.

جُلَاجِل:

بضم الجيم الأولى وكسر الثانية. بَلَدٌ وَعَيْلٌ في منطقة وادعه من مديرية الصّفراء وأعمال محافظة صَعْدَه. يصب إلى وادي الحَاقِق في شمال غرب مدينة صَعْدَه.

وجُلَاجِل - أيضاً - من قُرَى جبل الشُعَاف في بَرَط وأعمال محافظة الجَوف. فيها قبائل من دُهمه من شاكر بن بَكِيل.

وجَلَاجِل - بفتح الجيم الأولى - قرية عامره في وادي لَحِج. تبعد عن مدينة (الحُوَطه) بمسافة نحو ثلاثة أميال من جهة الشرق الجنوبي.

جَلَاَح:

قرية في مركز بني الدَوَاد من مديرية

مأرب، يسكنون بلدة الحُصُون التي تُنسب إليهم فيقال «حصون آل جلال». ومن كبارهم في عصرنا: الشيخ علي بن حسن بن جلال المتوفي سنة ١٤٢٠ هـ وقد تولّى من بعده زعامة القبيلة ولده الشيخ حمّد بن علي بن جلال. وتجدد الاشارة أن قبائل عبيده ترجع في النسب إلى مذحج. وقد كان من هذه القبيلة (آل جلال) سلاطين مدينة حصي التي إختلفت بالقرن العاشر الهجري وتقع خرائبها في الجهة الشرقية لمدينة البيضاء بمسافة نحو ٢٠ كيلاً. كما إستوطن بعض أفراد هذه العشيرة جبل المعفاري بالضالع ويعيشون في قمة الجبل: بقرية «دار مطاحن» وقرية «دار شقه» وكذلك في المنحدرات السفلى لجبل المعفاري.

وآل الجلال - بلام التعريف - من قبائل حريب، ويُعتقد أنهم حمّزات من أحفاد حمّزه بن أبي هاشم. وقد يقال الى الجلالي.

وآل الجلال: عائله من أهل مدينة صنعاء من سلالة الحسن بن علي بن أبي طالب، وهم وآل المؤيد من جد واحد، وقد عُرفوا بهذا اللقب نسبةً إلى العلامة الجلال بن صلاح الدين بن محمد بن المحسن المتوفي بمدينة رُغَافه في صَعْدَه سنة ٧٨٤ هـ. ومن

وهم: زيني في المَعزِبه، مريسي في سَرار، سليمان في القَرعى. (٣) بنى عبد الباقي، وهم: معلسي في وصر قشاش، وقسمي في القَوْد، وابن مهدي في المعزبه. (٤) بن هيثم في المَجْزَع. (٥) نصرى. ومنهم: أهل عبد الهادي في شهد، والهشاش في سَرار، وبني الفقيه في المعزبه. (٦) طالبي في العِلّه. (٧) مخيري في المعزبه والحاجب.

والجلادي - أيضاً - قبيله من آل حُمَيْقان في الجهة الغربية من مدينة البيضاء. وثمة قرية إسمها (آل جلاد) بالقرب من مدينة مَدَوّقين في الشرق الشمالي من البيضاء.

جلاس:

بالتحريك. قرية في منطقة «جبل الدار» من بلاد عَنَس وأعمال دَمَار. تقع بجوار رباط عِمْران - بخفض العين - وأرضها جبلية ذات وديان غنية بالزروع.

ووادي جَلاس: من أودية بلاد الشَّرَاف في الضَّالِع، تسكنه فخائد من قبائل الشَّاعري ومنهم آل الباقري.

آل جلال:

من مشائخ قبائل «عبيده أبراد» في

في جبل وَشَحَه من أعمال محافظة حَجَّه .

بنو جِلِّ:

بكسر الجيم فتشديد اللام . مركز إداري من مديرية «قُفْل شَمْر» من أعمال محافظة حَجَّه . فيه عاصمة المديرية، وقد سُمِّي نِسْبَةً إلى جِلِّ بن قُدَم بن زيد بن عُرَيْب بن جُسَم بن حَاشِد . وتُعتبر منطقة بني جِلِّ من المناطق الزراعية التي حباها الله جمالاً طبيعياً خلاباً وخصوبةً عالية، وتمتاز أرضها بزراعة الأرز والبُن والحبوب، إلا أن ما يُؤسف له أن الأهالي صاروا يستبدلون بها زراعة القات. ويسكن المنطقة آل الصُبَيْحِي ومن الحَسَنِيين آل الشَّرْفِي .

آل جَلْب:

بفتحات . قرية في وادي نَخْلان من مديرية السَيَّانِي وأعمال محافظة إب . تقع بالغرب من بلدة «ضِرَّاس» . وإليها يُنسَب (آل جَلْب) أهل مدينة إب .

والجَلْب - بلام التعريف - قرية في منطقة إزْيَاب من مديرية يَرِيم وأعمال محافظة إب .

والجَلْب : وإد في قبلي بني قُسَيْب

مشاهير أعلامهم نذكر: (١) العلامة الكبير المجتهد الحسن بن أحمد بن محمد الجلال المتوفي سنة ١٠٨٤ هـ وهو مؤلف كتاب «ضوء النهار» وكتاب «الرَّوْض النَّصِير» وغيرهما من المؤلفات الفقهية المشهورة. (٢) العلامة والمؤرخ علي بن عبد الله الجلال المتوفي سنة ١٢٢٥ هـ . مارس القضاء في صنعاء وله كتاب في التاريخ. (٣) العلامة محمد بن عبد الله الجلال المتوفي سنة ١٣٤٤ هـ خطيباً بجامع إب، ولما توفي قام بالخطابه ولده العلامة عبد الكريم بن محمد الجلال المتوفي سنة ١٤١٨ هـ . ومن آل الجلال في عصرنا: الأستاذ محمد الجلال وزير التموين الأسبق ثم سفير اليمن بالصين . وكذا العميد محمد بن علي الجلال أحد القيادات الأمنية . ومن آل الجلال أهل تعز نذكر الشيخ عبد الله بن سنان الجلال عضو مجلس النواب - ١٩٩٧ م رئيس لجنة العدل والأوقاف بالمجلس .

وآل الجَلال: من قبائل بني بهُلُول في جنوب مدينة صنعاء . كان منهم فقهاء وعلماء دين .

وبيت الجَلال: قرية في جبل الرِيَّاشِيَّه من بلاد رَدَاع .

وبيت الجلال: من قُرَى بني هني

وأعمال محافظة المَحَوِيت. فيه عيون ماء جاريه .

وَأَلُّ الْجَلْبِي: من الحسينيون وقد سبق الإشارة إليهم في مادة: جَلَب.

جلحبان:

(باجلحبان). موضع في جنوب مدينة تريم بوادي حضرموت. يبعد عن تريم بنحو ثلاثة أميال، وفيه دارت معركة بين «جنود بدر بن عبد الله بكثير» و«آل يمانى» وذلك سنة ٨٥٥ هـ وقد كانت العَلَبه فيها لصالح الكثيرين.

جلعه:

بكسر فسكون ففتح. قري تطل على ساحل البحر العربي، عِدَادَها من مديرية رَضُوم وأعمال محافظة شَبَوَه. وهي جوار حُصن العُرَاب ومنها تمر الطريق الآتية من جهة الغرب إلى منطقة (بَلْحَاف) على بُعد نحو خمسة أميال، وقد تُرْسِي بعض السُفن قريباً منها. وتجدد الإشارة إلى أنه أُقيم بها مؤخراً «سوق حَرَاج» لتسويق الأسماك بشكل تجاري واسع. كما أنه يمر بجوارها السَيْل القادم من وادي عرار ليصب في البحر.

بجبل الشُّرق من بلاد آنس وأعمال دَمَار.

وَالجَلَب: من قُرَى بني النِمْرِي في الحيمة الداخلية بمغارب صنعاء. إليها يُنسَب (آل الجَلَبِي) المنحدرين من سلالة حَمزَه بن أبي هاشم الحَسَنِي أحفاد الحسن بن علي بن أبي طالب. منهم العلامة محمد بن أحمد الجَلَبِي المتوفي سنة ١٢٦٨ هـ.

جلبه:

(وادي جَلَبه). وادٍ في قرية عَيْلَانَ بمديرية بني حَشِيش في شمال صنعاء. يَزْرَع مختلف أصناف الأعناب المشهورة في المنطقة، ويصل متوسط إنتاجه السنوي إلى ١٥٠ ألف كيلوجرام.

جلبُوب:

قرية في جبل المُفْلِحي من مديرية يافع وأعمال محافظة لَحْج. وهي من ديار قبائل السليمانى.

وَالجَلْبُوب: من قُرَى منطقة زَرَاجه في بلاد الحَدَا.

الجلبي:

مركز إداري من مديرية الرُّجْم

الجَلْعِي:

(الكَبَار) في الضَّالِحِ . من ساكنيها : آل مانع وآل البَاقِرِي وآل شائع هادي وآل مساعد. قال حمزه لُقمان: تقوم الجُلَيْلَة فوق إخدود واطئ يمتد من جبل شَحَد، وعلى بُعد يسير منها يوجد جبل السوده المطل على مطار الوَعِرَة وهو يُشبهه جبل شَحَد.

(بيت الجلعلي). قرية في منطقة العَرَافَة من مديرية السَدّه وأعمال محافظة إبّ. كان بها (سد الشعيبية) أحد سدود يَحْضُب المشهورة في التاريخ.

جَلَيْدَان:

والجَلَيْلَة: قرية في منطقة بني هني من مديرية وَشَحَة وأعمال محافظة حَجَّه.

بكسر ففتح فسكون. من مشائخ قبائل حاشِد، أشهرهم في عصرنا: الشيخ علي حَمِيد جَلَيْدَان.

الجَمَأ:

من قُرَى وادي يَهَر في يَافِع. تقع بجوار بلدة السُوَيْدَاء.

الجَلِيدِي:

من قبائل الصَّبِيحَة في منطقة «طُور البَاخَة» بمغارب وادي كَحَج. قال حمزه لُقمان: وتعيش فخيذه الجَلِيدِي في شرق سلسلة جبل أَرِف بالقرب من نَقِيل دَنُوبه، وكان تُفوذ هذه الفخيدة يمتد على الفروع الصغيرة حتى جبل عقمه.

الجَمَائِم:

قرية في جبل رَازِح، بالغرب الشمالي من مدينة صَغَدَة بسافة نحو ٦٠ كيلاً.

والجَلِيدِي - أيضاً - قرية في منطقة «العَلِيَا» من مديرية بَيْنَحَان وأعمال محافظة شَبُوبَة. فيها أهل سعيد من قبائل المَصْعَبِيَّين.

الجَمَادِي:

مركز إداري من مديرية بَاجِل وأعمال محافظة الحُدَيْدَة. تسكنه قبائل (الجَمَادِيَة) إحدى قبائل القُحْرَا من عَكَّ. أمَّا أهم قرى الجَمَادِي فنذكر منها: القوادِرَة، الفواهَة، الجَرّ، الدُبَيْش، بنو أحمد، دَيْر محبوب،

الجُلَيْلَة:

بضم الجيم وتشديد اللام الأولى. قرية تقع على الجانب الشرقي من بلدة

التي اشتهرت قديماً لكونها من مراكز العِلم التي يقصدها الطلبة. كما أنها مناطق زراعية خصبة. وتجدر الإشارة إلى أن طوائف كثيرة من قبائل (جُماعة) قد إنتشرت في أماكن سُتّى من الوطن اليمني، وكان أغلب إنتقالهم إلى بلاد إب وبلاد الحُجريّة في القرن الحادي عشر الهجري، حيث حَكمت هذه القبيلة اليمن الأسفل نُواباً للأئمة، ثم ضعف حالهم حتى إستكفوا بِحُكم الحُجريّة، بيد أن الأتراك عملوا على إقصائهم من الحُكم ووضعوا (بيت نُعمان) بدلاً عنهم. وقد برَز منهم إداريون وزعماء ورجال فقه، ولهم بقية إلى اليوم في منطقة «الأصليح» من جبل المَوايِط، منهم الشيخ عبد التواب بن إسماعيل الجُماعي المتوفي سنة ١٤١٩ هـ وكان أديباً شاعراً وفقهياً عالماً أسهم بنصيب في مجال التدريس وكان له برنامج أدبي بإذاعة تعز. وقد يزعم البعض أن هؤلاء أمويون إلا أنه زعم لا أساس له من الصحة.

كما كانت للمشائخ آل الجُماعي الزعامة على بلاد «الكلاع» و«بَعْدان». وكان من مشاهيرهم الأمير أحمد بن عامر الجُماعي الذي يُنسب إليه «تَجد الجُماعي» في «السّبره» من بلد الكلاع، وقد تَعَيّن والياً لهذه المقاطعه

المشاخره، البُكاريه، دَيْر العُباكي، دَيْر عيسى، دَيْر سالم، دَيْر زُنقاح، وغير ذلك.

جُماعه:

بضم الجيم. من كُبريات قبائل خَوْلان بن عمرو بن الحَاف بن قُضاعه. مساكنها في الشمال الغربي من مدينة «صَعْدَه» في منطقة ذات جبال وسُهول ووديان تبدأ على بُعد خمسة وعشرين كيلومتراً منها، ومركزها مدينة «مَيجز». وتتكون قبائل بني جُماعه من فرعين أساسيين: آل نصر - نصري، وآل الحِلف - حِلفي. ومن أبرز قبائل آل نصر: بنو حُدَيْفَة، وآلت الرُّبِيع، وبنو الحِطّاب، وولد عمرو، وغيرهم. أما قبائل الحِلف فنذكر منهم: بنو سويد ومنهم المشائخ آلت حربه، وآل العِجري، وبنو عُباد ومنهم آل شَاعِب وآل غثوان، ثم آل جابر في وادي آل جابر، ثم المشائخ آل قملاء وآل طَلان في قُطايِر.

ومن أهم قُرى قبائل جُماعه: مَجز، رَعافه، صَحِيان، فِلَلَه، يَسِينم، بَاقِم، أم ليلى، مُذْران في بلاد آلت الرُّبِيع، أشمس، التالوق في بلاد بني سويد، وادي بُوصان، وغيرها من المناطق

النواب - ١٩٩٧ م عضو اللجنة الاقتصادية بالمجلس. وثمة قبيلة من آل الجُماعي في مديرية «مَغرب عَنَس» في محافظة دَمَار. كما توجد قبيلة أخرى في وادي مَرَّخَه بمحافظة شَبُوه يُقال لهم (أهل الجماعي) ودعوتهم في قبائل أهل خليفه - خليفه.

آل الجَمَّال:

بفتح فتشديد الميم. عائله من آل مُبارز أهل مدينة زَبِيد، منهم العلامة الفقيه محمد بن إسماعيل بن محمد بن أحمد بن مبارز الجَمَّال، كان من الأساتذة المدرسين ومن كبار علماء زَبِيد في القرن التاسع الهجري.

وآل با جَمَّال: من أعيان وادي حَضرموت، يرجعون في نَسَبهم إلى قبيلة كِنْدَه. قال العلامة أَلَعِيدروس: كانت ولاية مدينة «بُور» عند آل با جَمَّال إلى منتصف القرن السابع الهجري ثم اشتعلت الحرب بينهم وبين قبيلة آل بانجار وُلَاة سيئون، كانت نهايتها إستيلاء آل بانجار على بُور وجلاء آل با جَمَّال إلى مدينة شَبَام. وقد بَرَز من هذا البيت عدد من مشائخ العِلْم والصلاح نذكر منهم: الشيخ معروف بن عبد الله باجَمَّال، كان من

ولمخلاف بَعْدَان من الأمير محمد بن الحسن بن القاسم وذلك في أواخر القرن الحادي عشر الهجري، وكانت عاصمة الأمير المذكور في مدينة دَمَار. وفي جبل العُدَيْن طائفة من آل الجُماعي وهم المعروفون بِلقب (آل البَاشا) وهم غير آل الباشا أهل تعز الذين هم فرع من بيت المتوكل. أمَّا أبرز مشاهيرهم فنذكر: أحمد بن حسن بن علي بن عبد الله بِاشا الجُماعي، كان من رؤساء المُدَيِّخِرِه وقد توفي سنة ١٣٩٣ هـ. وكذا الشيخ والزعيم علي بن محسن بن علي بن عبد الله باشا الجُماعي.

كما توجد في بلاد حَجَّه طوائف كثيرة من قبيلة جَمَاعه صار لهم المشيخ على قبائلها وبعض مناطقها، ففي مديرية (مِيدِي) المشائخ آل الجُماعي، ومنهم في عصرنا النائب الشيخ حسين بن محمد بن شُوعي الجُماعي، عضو مجلس النواب - ١٩٩٧ عضو لجنة تَقْنين أحكام الشريعة الاسلامية بالمجلس، وهو من المتصدرين لفصل الخصومات والقضاء بين المتخاصمين في منطقتة عن عِلْم ودراية. كما ينتمي إلى القبيلة آل الجُماعي مشائخ مديرية (حَرَض) ومن هؤلاء: الشيخ والنائب محمد صَبَّار الجُماعي، عضو مجلس

ومنهم العَلَامه الخطيب صالح بن عبد الله الجَمَالِي، قال الأَكوع: «مولده في قرية الجرافه من بلاد حُبَان سنة ١٢٨٠ هـ ووفاته بِذَمَار سنة ١٣٧٦ هـ وقد كان من الشَّيعة الجاروديَّة». ومن هذا البيت: الوزير صالح الجَمَالِي الذي تَوَلَّى وزارة التموين والتجارة في حكومة ١٩٧٨ م ثم عمل مستشاراً برئاسة الوزراء. كما أن منهم الصحفي علي بن محمد الجَمَالِي المحرر بجريدة الثورة.

جُمَانه:

قريتان في منطقة «الحَيْث» من مديرية بَعْدَان وأعمال محافظة إب، هما: جمانه العُلَيَا وجمانه السُّفَلَى. كما تحمل ذات الاسم نفسه قرية في شمال المَحَادِر بالسُّحُول.

الجُمَاهِر:

بضم الجيم. بطن من الأشَاعِر لهم بقية في بلاد سَمِير (مَقْبَنه). ومن فروع القبيلة في تهامة: «نَاجِيَه» و«الحَيْتِك».

والجُمَاهِر: قرية في بني سَارِي من مديرية القَفْر وأعمال محافظة إب. وهو قَفْر يريم أو ما كان يُسميه الهمداني: حَاشِد الوَحْش.

المشائخ المشهورين بالتصوف والجهّ والنفوذ بين عامة الشعب، وتوفي سنة ٩٦٩ هـ وله مَشْهَد يُزَار في مدينة شِبَام. كما كان والده فقيهاً متصوفاً، وكذلك هو حال ولده الشيخ عبد الله بن معروف بن عبد الله بن محمد با جَمَال الكندي. ومن أعلامهم في عصرنا: الأستاذ عبد القادر باجَمَال نائب رئيس الوزراء وزير الخارجية - ١٩٩٨ م. وهو من مواليد بلدة «العُرْفَه» القريه من سيئون، وقد تدرج في تعليمه حتَّى تخرج من جامعة القاهرة في مجال الاقتصاد والعلوم السياسية، ثم عمل محاضراً في جامعة عدن، وتعين نائباً لوزير التخطيط وكذا الصناعة، ثم وزيراً للطاقة والثروات المعدنية، وبعد قيام الوحدة تعين وزيراً للتخطيط والتنمية.

الجَمَالِي:

بفتح الجيم والميم وخفض اللام. صفة تُطَلَق على من كان اسمه «علي» أي جمال الدين. وقد صار لَقَباً لعائلته تسكن مدينة المَحَابِشه وذلك نسبةً إلى جدٍ لهم اسمه «علي» وهو من سلالة موسى بن عبد الله بن الحسن بن الحسن بن علي بن أبي طالب. كما أنه لَقَب عائلة مشهورة في مدينة ذَمَار،

آل الجُمحي:

بخفض الجيم. فخيذة من قبائل الحُموم وهم (الجَامِحَة)، يسكنون قرية «مِهَيِّيم» القريبة من مدينة قِصَيَعِر في الشَّحْر بحضرموت. ومُقَدَّم القبيلة اليوم هو المقدم (الشيخ) عمرو بن حبار الجُمحي. كما أن من هذه القبيلة عدد من الأسماء التي لها إسهامها في مجالات الإبداع الأدبي والشعري والبحث التاريخي، أمثال: الصحفي أحمد سعيد الجُمحي، وصالح علي الجُمحي، والباحث عيضة علي الجُمحي، والأديب مصبح بن حسن مصبح الجُمحي وغيرهم كثيرون.

وآل الجُمحي - بضم الجيم - من فقهاء قرية سَهْفَنَة بالقرن الخامس الهجري، وهم قُرَشِيون قَدِيم أسلافهم من مكة المكرمة إلى اليمن، وكان من مشاهيرهم العلامة المُحَقِّق القاسم بن محمد بن عبد الله الجُمحي القُرَشِي المتوفي سنة ٤٣٧ هـ وهو الذي قام بتدريس ونشر مذهب الإمام الشافعي في مخلاف الجَنَد وصنعاء وعدن وأبَّين ولَحَّج ونواحي إبّ وغيرها. وقد قصده الطَّلَاب من أماكن شَتَّى.

آل الجَمْرَة:

عائلة شهيرة من أهالي جبل الشَّرْق في آيس. لهم قرية تُعْرَف باسمهم (بيت الجمرة). وقد تولَّى بعض أفراد هذه الأسرة القضاء بالتراضي بين المتخاصمين مع دراية بالعلوم الشرعية والفقه والسُّنَّة المَحْمَدِيَّة المُطَهَّرَة. ومن كبار هذا البيت في عصرنا: (١) فضيلة العلامة زَيْد بن زيد بن صالح الجمرة الذي تولَّى القضاء في غير مكان، ثم كان عضواً في مجلس الشورى، وفي عام ١٤٢٠ هـ صدر قرار جمهوري بتعيينه رئيساً للمحكمة العليا. (٢) الأستاذ علي بن صالح الجَمْرَة الرئيس السابق لمؤسسة الاذاعة والتلفزيون، وهو متخرج من جامعة الأزهر بالقاهرة سنة ١٩٧٢ م وقد عمل بإذاعة صنعاء كاتباً ومعلقاً سياسياً، وله إسهام بارز في تكوين المؤسسات الاعلامية، كما كان عضواً في مجلس الشعب. (٣) القاضي عبد الله بن صالح الجَمْرَة رئيس محكمة الأحوال العامة لمحافظة عَدَن ولَحَّج وأبَّين - ١٤٢٠ هـ.

آل جُمَعَان:

بضم الجيم. من قبائل الجَدْعَان

النازله من جنوب المحويت ومن مشارف جبال حُقَاش الشرقية ويصب جنوباً إلى سُرْدُد. ثم قرية (الجُمعه) في مديرية الجَين من بلاد رَيَمَه وأعمال محافظة صنعاء.

جمعوض:

قرية شمال شرق مدينة الشُّحر بحضرموت، تبعد عنها بنحو ٢٠ كيلاً. وفيها قبائل آل علي من الحموم. والحضارم ينطقونها: يمعوض.

الجمعي:

قرية في منطقة المَحْفَد من مديرية مُؤدِيه وأعمال محافظة أبين. فيها أهل رشيد من قبائل آل سَعْد.

بنو جَمَل:

بالتحريك. بطن من مُرَاد من مَذَجج. قال الأكَوع: ويقال لهم «آل جميل» والعامّة تنطق به «جُمَل» بضم فسكون، ولهم بقية في مُرَاد. كما تُنسب إليهم قرية (جُمَل) في عُنس وتقع بالقرب من بلدة أُنَيْق.

وآل الجَمَل: عشيرة من بني شِهَام في غربي صنعاء، كانت لهم الإمارة على قرية «حَدَه». كما أن منهم الفقيه

إحدى قبائل زُهَم في الشرق الشمالي من صنعاء.

وآل جُمَعَان: من مشايخ بني الحارث في شمال صنعاء، وقد يُقال لهم (آل الجَدري) نِسْبَةً إلى مواطنهم قرية: جَير.

وآل جُمَعَان: من أعيان مدينة رَدَاع. منهم رجل الأعمال المشهور محمد بن أحمد جُمَعَان، ثم إبنته الدكتورة نجاة محمد جُمَعَان أستاذة إدارة الأعمال بجامعة صنعاء.

وبيت جُمَعَان: قرية في جبل الحَدْب من بني مَظَر وأعمال محافظة صنعاء.

وبيت جُمَعَان: من قُرَى بني عَشْب في جبل كُحْلَان عَفَّار.

الجُمَعَه:

إسم مشترك بين عدد من المناطق التي كان يُقام فيها سوق أسبوعي موعده يوم الجُمَعَه. من أشهرها: بلدة (الجُمَعَه) عاصمة مديرية جبل الشُّرق في آيس، وهي أصل موطن آل الوَاسِعي أهل صنعاء. ثم قرية (الجُمعه) في غربي مَقَبَنه، وبها سُمِّي مركز إداري من أعمال مديرية المَحَا. ثم (جُمَعَة سَارِع) وهي قرية ووادٍ في المَحْوِيَت، وتجتمع إلى الوادي المياه

جمل الليل المتوفي سنة ١٣٤٧ هـ وله كتاب في تاريخ الشَّحْر وتراجم علمائها وصوفيتها وأعيانها. (٣) العلامة علي بن سهل جمل الليل العلوي المتوفي بمدينة تريم سنة ١٣٤٩ هـ وقد قضى حياته على جناح سَفَر بين حضرموت وسنغافوره.

الجُمُلُول:

بضم الجيم واللام. قرية لبني نَوْف إحدى قبائل الأهُنُوم في جبل المَدَان. إليها يُنسَب الفقهاء (بنو الجُمُلُولي) ونسبهم في حاشد. أمَّا أبرز أعلامهم فنذكر منهم: العلامة علي بن محمد بن إبراهيم الجُمُلُولي المتوفي سنة ١٠٤٣ هـ قاضياً في مدينة كُوكَبَان مع قيامه بالتدريس، ثم نجله العلامة زيد بن علي بن محمد الجُمُلُولي الذي قتله صاحب المواهب في دَمَار لَمَّا نُقِل إليه تعلقه بالشعوذة والتنجيم.

الجُمَّه:

بفتح فتشديد الميم. قرية في شرقي وادي حَبَّ بِالجَوْف. وهي من دِيَار قبيلة «عَيْبَدَه أَبْرَاد» وفيها نبع ماء حار.

الجُمهورِي:

لَقَب عائلة من أهل مديرية «خَلْدِير»

المُحَدَّث الأصولي: مطهر بن كثير الجَمَل الشَّهَابِي، المتوفي سنة ٨٦٣ هـ وقد كان جُلَّ اشتغاله بالتدريس وله كتاب «المعراج» في الأصول - مخطوط بمكتبة جامع صنعاء.

وجَمَل الليل: لَقَب عائلة حضرمية من العلويين. قال الشاطري: «هو لَقَب لكل من محمد بن أحمد بن عبد الله بن علوي بن الفقيه المقدم المتوفي سنة ٧٨٧ هـ. ومن محمد جمل الليل بن حسن بن محمد بن حسن الثرابي بن علي بن الفقيه المقدم المتوفي سنة ٨٤٥ هـ الذي اشتهر به وصار لا يُطَلَق إلا عليه لأن الأول إنقرض عقبه. . . وإلى جمل الليل الأخير تُنسَب البيوت التالي: آل الجِنِيد، آل باحسن، آل السري، آل بن سهل، آل الغصن، آل القدرى، وغيرهم». وقد ترجم مؤلف كتاب «تاريخ الشعراء الحضرميين» لبعض أعلامهم ومنهم: (١) العلامة الكبير علوى باحسن جمل الليل العلوي، كان من كبار علماء تريم ومَرَجع أهلها في كثير من الشؤون العلمية والاصلاح الاجتماعي، وقد تولَّى قضاء الشَّحْر إلى وفاته سنة ١١١٧ هـ وبها قبره. (٢) العلامة مؤرخ الشَّحْر وأديبها والشاعر المتصوف عبد الله بن محمد باحسن

من مَدَجِج، وهم ولد: جميل بن كُنَّانَه بن نَاجِيَّه بن مُرَاد بن مَدَجِج. لهم بقية في جبل مُرَاد بالجنوب الغربي من مأرب، وأشهر فروعهم: آل جَنَاح، والقَرَادِعه، وآل كثير، وآل عُظَيْف.

وآل جَمِيل: من قبائل آل عَمَّار من دُهمه، يسكنون وادي مَذَاب في شرقي صَعْدَه، والبعض في مديرية بَاقِم بشمال صَعْدَه.

وينو جَمِيل: من قُرَى بني يَهْلَهْل في مديرية «الحَيَمَة الداخلية» وأعمال محافظة صنعاء.

الجَمِيمَه:

سلسلة جبلية في شمال مدينة حَجَّه، تسكنها بعض قبائل الأهُنوم، وهي مديرية من مديريات محافظة حَجَّه تشمل من القُرَى: القَلْعَه والظَهْرَه ونَعْمَان وبني الحَسَام والمِرْوَاح والمَوْقِر والمِرْتَحَام ووادي غَامِس وغيرها. وتسيل مياه الجميمه إلى وادي مَوْر.

والجَمِيمَه - أيضاً - قرية في جبل الظُفَيْر من مديرية مَبِين وأعمال محافظة حَجَّه، في الشمال منها.

والجَمِيمَه: قرية بمنطقة بني الذَوَاد من أعمال مديرية بني العَوَام في جنوب حَجَّه. تقع بجوار هجرة «بيت الغُشْم»

في جنوب شرق مدينة تَعِيز. منهم النائب محمود بن أحمد الجمهوري، عضو مجلس النواب - ١٩٩٧ م عضو لجنة التعليم العالي والشباب بالمجلس.

جَمِيح:

بضم ففتح فسكون. عشيره في مديرية حَرِيب بمحافظة مأرب. منهم الشاعر محمد جَمِيح أحد الأصوات الشعرية الجديدة.

ومَنزول جَمِيح: قرية في جبل الدَّامِيع من مديرية السَّيَّانِي وأعمال محافظة إب.

آل جَمِيدَه:

فخيزه من قبائل العَمَالِسَه من قبائل دُهمه بن شَاكِر. يسكنون مدينة صَعْدَه بجوار منطقة الصحن. قال الحَجْرِي: ومن فروعهم: آل على بن محمد وآل عيسى.

بَن جَمِيح:

من قبائل آل سَعْد، ديارهم في وادي مَيْفَعَه بمحافظة شَبْوَه.

جَمِيل:

(وَلَد جميل). بطن من قبائل مُرَاد

وهي في هضبة غرب جبل مَسُور
المُتَّاب .
«يُفْرَس» عاصمة مديرية «جبل حَبْشي»
في جنوب غرب مدينة تَعَز .

والجَمِيمه: حصن في منطقة
الرُّبَيْرَات بالغرب من مدينة شِبام
كُوَكْبَان ومن أعمالها .
والجَمِيمه: قرية الحُصَيْب
وفي مركز المديرية . وتصب مياه الجبل
إلى وادي زَبِيد . وكان قد ذكره مؤرخ
وَصَاب العلامه الحُبَيْشي ضمن حصون
السَّانه .

الجَنَاب:

بكسر ففتح . قريه في منطقة الحَدِّ
من مديرية يافع وأعمال محافظة لَحْج .
تسكنها بعض قبائل الداوودي وهم أهل
محمد الذين يتفرعون إلى: أهل يحيى
وأهل على وأهل سَقَّاف وأهل عمر
وأهل أبو بكر وأهل علي أبو بكر .

والجَنَابِي: لَقَّب عُرف به الفقيه
العلامة فرج بن عُبيد الجنابي - بعجم
مكسورة - ترجمه زَبَّاره في «ملحق نزهة
النظر» وقال: أنه من أهل قرية التُّحَيْتَا
غربي مدينة زَبِيد، وكان زاهداً وِرِعاً
حافظاً للقرآن غيباً، وتوفي بعد سنة
١٣٢٩ هـ .

الجَنَات:

بفتح فتشديد النون . مدينة أثرية
هامه في قاع البَوْن . تقع بالشمال
الشرقي من مدينة عَمْرَان بمسافة نحو
ثلاثة كيلومترات . تشتهر بمعالمها
الأثرية وقصورها وقلاعها ومعالمها

والجَمِيمه: جبل في وُصَاب
السَّافِل . يرتفع ١٢٥٩ متراً من سطح
البحر، وهو في شرقي قرية الحُصَيْب
وفي مركز المديرية . وتصب مياه الجبل
إلى وادي زَبِيد . وكان قد ذكره مؤرخ
وَصَاب العلامه الحُبَيْشي ضمن حصون
السَّانه .
والجَمِيمه: من قُرَى مديرية عَنَس
في دَمَار . النسب إليها: جَمِيمِي .

والجَمِيمه: حصن في غربي جبل
عَبَّان المُطل على مدينة صَنْعاء . ذكره
السِّيَاحِي في كتابه «معالم الآثار» وقال
أن في الحصن بقايا خرائب قديمه .

والجَمِيمه: حصن وقريه في منطقة
بني إسماعيل بجبل حَرَاز . وثمة قرية
أخرى تحمل ذات الاسم تقع في جبل
عراف أحد جبال صَعْقَان بِحَرَاز .

والجَمِيمه: قرية من قُرَى بني
القَحْوَى من مديرية الجَعْفَرِيَّة في رَيْمه
وأعمال محافظة صنعاء .

والجَمِيمه: حصن أعلا مدينة

التاريخية، ويُقال أنها سُمّيت بهذا الاسم لأنها كانت مشهورة بالزراعة وبكثرة إخصرار أرضها نتيجة تدفق المياه والغيول الطبيعية مثل غيل (السريحي)، وغيل (بيت الأشول) في منطقة الغروس، وثلاثة غيول أخرى في منطقة حَصِيْرَة العُرْزه بجبل الجَنّات. ويُقال أن أول من سكن المنطقة هم بيت الشحمه قبل القرن السادس الهجري. وكانت المدينة قد تعرضت للمخرب نتيجة إعتداء جيوش الإمام المطهر الأول. ويوجد في مدينة الجَنّات الكثير من المعالم الأثرية ومنها القصور المبنية من الطين والمُزخرفة بمادة الجِيس والنُوره البيضاء. كما توجد العديد من «مدافن الحبوب». ويحيط بالمدينة القديمة سُور أثري عبارة عن مباني من القصور والمنازل المترامية حول بعضها بشكل دائري، ويُحكّم هذا السور بوابتان كبيرتان محكمتا البناء ومُحصنتان بأبواب خشبية كانت تُغلق في المساء وتُفتح في الصباح، ولكل بوابة ثُكْنَة عسكرية للجنود وسكناً لهم، وبأعلا كل بواب عُرفة عُليا تُسمى «مَكْتَب» يتلقى فيه طُلاب المدينة التعليم، وفوقها تَجْوَاب مُحاط بسور له متارس ومراشق للرماة الذين يقومون بحماية

المدينة، وأمام كل بوابة توجد قلعتان أو «نُوتان» مبنيتان من الطين فيها الأبراج والنوافذ الضيقة في إحكام لحماية البوابتين الرئيسيتين. وتُسمى هذه القلاع بالنُوبه الجنوبية في (بِير الريامي) والنُوبه الشرقية في (بِير شَبان) والنُوبه الشمالية في جبل الجَنّات والمُسماة بقصبة الِبيَم.

وتوجد في رأس جبل الجَنّات مآثر قصور قديمة وعدد من البرك والأحجار المنقوشة بالكتابات الحميريّة والسيثية. ويوجد داخل مدينة الجَنّات مسجدان أثريان بهما خزانات مياه قديمة منها ما هو مُخصّص للشرب وسقي الحيوانات وأخرى للوضوء والاختسال. كما توجد في المسجدان مجموعة مصاحف مخطوطة تُعدّ من المآثر الهامة.

وتُعتبر الزراعة هي النشاط الرئيسي الذي يعمل به غالبية السُكان. ومن المحاصيل الزراعية بالمنطقة القمح «البُوني» نِسبَة إلى قاع البُون، والذره والخضروات والفواكه وأشجار الأثل التي تُستَخدم أخشابها في أسقف المنازل. أمّا مصادر المياه الرئيسية فهي الآبار.

ويسكن المنطقة عدد من قبائل حاشيد، نُدكر منهم المشائخ آل الأشول

وآل ناصر محمد وآل عوض وغيرهم . وممن يُنسَب إلى المنطقة : الفنان ، حسن الجَنَّاتِي الذي قتله الإمام أحمد عقب فشل حركة الثلايا في عام ١٩٥٥ وكان مثقفاً أديباً يهوى الرسم التشكيلي .

بكسر الشين في وادي أَرْحَب . وهو في أسفل جبل الصَّمَع المُطَلَّ على مطار صنعاء .

والجَنَّات : وادٍ في مديرية الطَّوَيْلَه من أعمال محافظة المَحْوِيَت .

آل جَنَاح :

قبيلة من مُرَاد في منطقة القَوَيْم من مديرية حَرِيب وأعمال محافظة مأرب . لعلها مَنسُوبه إلى القبيلة الحِميرِيَه المشهورة (ذِي الجَنَاح) من ولد ذِي الجَنَاح بن العَطَاف بن عمرو بن زيد بن عِلاق بن عمرو بن ذِي أَيْبِن . وقد كانت لهذه القبيلة الزعامة على بلاد المَعَافر ، وإليها ينتمي (آل صَبْرَه) أهل صنعاء ، وكذا (آل الجيوري) و(آل السلطان) أهل جبل مَسُور . كما تنتمي إلى القبيلة «أم موسى الجناحية» زوجة المنصور ثاني خلفاء بني العَبَّاس والمؤسس الحقيقي للدولة العَبَّاسِيَه في القرن الثاني الهجري . وهي أم ولده «المهدي العَبَّاسي» ثالث خلفاء بني العَبَّاس والمتوفي سنة ١٥٨ هـ .

ومن آل الجَنَاحي أهل المَعَافر : الاعلامي الكبير والصحفي الاستاذ «سعيد الجَنَاحي» وهو من مواليد قرية (الأشعاب) في الحُجْرِيَه سنة ١٩٣٩ م وقد تلقى تعليمه في عدن وحاز على

وادي الجَنَّات : من وديان حقل السُحُول . يبعد عن مدينة إبّ شمالاً بشرق بنحو عشرة كيلومترات ، وفي أعلاه حصن «شواحط» من حصون آل مسكين زُعماء السحول ونواحي بَعْدَان في القرن السادس الهجري .

وادي الجَنَّات : من وديان محافظة تَعِز في سائله قَرَاضه ، وهو بين جبلي «الضُّلُو» و«الأقروض» من صَبِر ، وكانت مصباته تأتي من وادي وَرَزَان . وقد تكلم عنه الهمداني قبل ألف سنة وأشار إلى جودة إنتاجه من الفواكه وجمال منظره ، إلا أنه صار اليوم أقل إنتاجاً مما كان سابقاً ، وما تزال آثار مجاري المياه والحقول شاهدة على ما قاله الهمداني . ومما ينتجه اليوم الوَرَس وقصب السكر والأترنج والذرة . وتقوم فيه اليوم قرية الجَنَّات التي يسكنها آل المِخْلَافِي وآل قَائِد .

والجَنَّات : موضع في وادي عَنَه ، في جنوب «حَزْم العُدَيْن» .

والجَنَّات : من وديان منطقة «شِعْب»

ذو الجَنَان:

قرية بمنطقة بني عيسى في جبل دَجْرُ المعروف الآن باسم «جَبَل حَبْشِي» بالمعافر في جنوب تَعِز بنحو ٢٣ كيلاً. والقرية اليوم لا تتعدى منازلها عن سبعة بيوت جوار بلدة نُمره.

وزهر الجِنَان - بخفض الجيم - قرية في وادي حضرموت بجوار مدينة «شِبَام» و«ديار آل مبارك». قال مؤلف إدام القوت: فيها سكن آل الحَامِد من العلويين الحضارم، منهم الصالح الجليل صاحب المناقب الكثيرة حامد بن حسن ومنهم ولده «محمد» شهيم نافذ في الأحكام فيصل فيها.

والجِنَان: قرية في مركز الجَوْل بمديرية حَجْر في ساحل حضرموت. تقع بالغرب الشمالي من مدينة المُكَلَّا بمسافة نحو ١١٠ كيلاً، وهي موطن تَجَمُّع أهالي مناطق ووديان يُون.

جَنْب:

بفتح فسكون. بطن من مَدْحِج من ولد يزيد بن حَرْب بن عِلَّة بن جَلد بن مَدْحِج، وإنما سُمُّوا جَنْباً لأنهم جَانِبُوا أخاهم ضُدَاء وحالفوا سَعْد العشيره. لهم بقية في شمال صَعْدَه، ومن قبائلهم: «مُنْبَه» و«الحارث» و«سَنَحَان»

دبلوم الصحافة العالية سنة ١٩٥٩ م، ثم عمل في تأسيس صحيفتي «الثورة» و«الجمهورية» كما عمل مديراً لتحرير صحيفة «١٤ أكتوبر» ومجلة «الثقافة الجديدة» وفي عام ١٩٨٠ أسس بمدينة صنعاء صحيفة «الأمل» وترأس تحريرها، ثم عمل مستشاراً بمكتب رئاسة الجمهورية، له كتاب بعنوان «الحركة الوطنية اليمنية، من الثورة إلى الوحدة» وغيره.

ولا يُسْتَبَعَد أن إسم القبيلة قد أُظْلِق على (وادي جَنَاح) في بني بُهْلُول بجنوب مدينة صنعاء بمسافة ٢٥ كيلاً. وهو وادٍ يتمتع بخصوبة عالية ويشتهر بزراعة الأعناب وبعض المحاصيل الزراعية مثل الذرة والشعير وغير ذلك، كما يَزْرَع الوادي من الفواكه: الخوخ والكمثرا، وتوجد في الوادي معالم «حواجز مائية» قديمة ترجع إلى العهد الحميري، لأن الوادي يتلقى سيول الأمطار القادمة إليه من الجبال والسهول المحيطة به، وكان الوادي قد تضرر كثيراً من سيول الأمطار التي قَدِمَتْ إليه في عام ١٤١٩ هـ.

ودار الجَنَاح: من قُرَى وادي دَهْر في مديرية عَرَمَا بمحافظة شَبْوَه.

و«العَلِي» و«شَمْرَان» و«هَنَّان».

و«الجَنُح» - أيضاً - من قُرَى منطقة زَارَه في مديرية لَوْدَر بمحافظة أُبَيْن. كما أنه إسم قرية أخرى بالقرب من مدينة مُؤدِيَه في أُبَيْن أيضاً.

وَجَنْب - أيضاً - قبيلة قديمة كانت منازلها في نواحي مدينة ذَمَار بمنطقة «هَرَّان» و«سَوَادَه» وما صاقب ذلك. وقد إختفى ذكرها بعد القرن الثامن الهجري، وبها سُميت منطقة (الجَنِّيَّين) في مَغْرِب عَنَس.

الجَنْد:

مدينة مشهورة بالشمال الشرقي من تَعِز بمسافة ١٧ كيلاً. كانت قديماً مدينة اليمن الأولى بعد صنعاء وأحد أسواق العرب المشهورة في الجاهلية والاسلام، إلا أن الخراب قد لحق بها وصارت اليوم قرية صغيرة فيها جامعها الأثري ومنارته السامقه. وجامع الجَند هو أول مسجد بُني في اليمن وكان قد بناه مُعاذ بن جبل حينما بعثه رسول الله ﷺ إلى اليمن قاضياً ومرشداً وذلك في العام الثامن الهجري، وقد جَدَّد بنائه الحسين بن سلامه المتوفي سنة ٤٠٢ هـ كما كان لملوك بني رَسُول وبني طاهر عنايةً تامة به وقاموا بتجديد وتوسيع عمارته.

وبلاد جَنْب: قبيلة ومركز إداري من مديرية السَّوْد في غربي جبل «عِيَال يَزِيد» وأعمال محافظة عَمْرَان.

وَجُنُب - بضم الجيم والنون - مركز إداري من مديرية بني مَطَر وأعمال محافظة صنعاء. من أهم قُرَاه: تَالِيَه، الحَمْرَاء، الطَّفِير، رَيْشَان، المَصْنَعَه، قَيْدان، بيت الدِيل، وغيرها.

الجَنَّتِين:

(أرض الجَنَّتِين). منطقة في شمال غرب جبل صَافِر من أعمال محافظة مَأْرِب.

ويُنسَب إلى الجَند كثير من رجال الفقه والقضاء وأعلام السياسة والأدب، نَدُكُر منهم: أبو قُرَه مُوسَى بن طارق الجَندِي صاحب المُسند، وطاووس بن كيسان الجَندِي التابعي الجليل، والمؤرخ بهاء الدين

الجَنُح:

بفتح فسكون. قرية في وادي عَمَاقِين من مركز الرَوْضَه وأعمال مديرية مَيْقَعَه في محافظة سَبَوَه. وهي من ديار قبائل الوَاجِدِي.

(١) العلامة أحمد بن عبد الله بن عبد الرحمن بن الحسن الجنداري القَحِيظَا الحارثي المتوفي سنة ١٣٣٧ هـ. كان عالماً أديباً مُحدِّثاً، انقطع للعلم تدریساً وتأليفاً، وله كتاب «الجامع الوجيز الوافي بوفيات العلماء ذَوِي التبريز» مخطوط بمكتبة الجامع الكبير بصنعاء، كما أن له كتاب «الأبحاث السديدة في تلخيص العقيدة» وغير ذلك. (٢) العلامة المُقرئ محمد بن عبد الله الجنداري المتوفي سنة ١٣٧٦ هـ. تولى التدريس بجامع الفليحي بصنعاء، وكان مُجيداً في تجويد القرآن بالقرءات السبع، ثم تعين حاكماً بصنعاء، ثم عضواً في محكمة الاستئناف الشرعية.

(٣) العلامة عبد الله بن أحمد بن عبد الله الجنداري. عالم، فاضل. كان على دراية بعلوم الفقه والحديث وعلوم العربية. (٤) العلامة علي بن أحمد الجنداري. مولده في جبل الأهنوم سنة ١٣١٩ هـ. اشتغل في بداية حياته بالتدريس، ثم تولى القضاء في تعز وإب، ثم تعين عضواً بالمحكمة العليا. ومن جملة أولاده: القاضي

عبد الله بن علي الجنداري رئيس المحكمة الغربية بصنعاء. (٥) العلامة حسين بن أحمد الجنداري. مولده بالأهنوم سنة ١٣٢٤ هـ. وتولى عمالة

الجندى مؤلف كتاب «السلوك في طبقات العلماء والملوك». كما يُنسب إليها من المعاصرين: الدكتور إسماعيل بن ناصر بن علي الجند (رئيس الهيئة العامة للثروات المعدنية والمسح الجيولوجي - ١٩٩٩ م) وإخوانه محمد بن ناصر الجند (الخبير الاقتصادي) والمقدم طيار ركن راشد بن ناصر الجند وغيرهما. كما يُنسب إلى الجند أمين معروف الجند (الأمين العام المساعد للمجلس الوطني للسكان) وكذا النائب عبده محمد الجندى عضو مجلس النواب - ١٩٩٣ م وكيل وزارة الشؤون الاجتماعية - ١٩٩٩ م.

ويُطلق اسم (الجند) على عدد من القرى في المَعافِر - الحُجْرِيَّة، نذكر منها: قرية في جبل قَدَس بالمَوَاسِط، وقرية بالقرب من مدينة دُبْحَانَ، وأخرى في منطقة بني شَيْبَةَ من جبل الشمامتين. كما أنه اسم قرية في الجَعْفَرِيَّة من بلاد رَيْمَةَ، وقرية أخرى في وُصَابِ العَالِي يُقال لها: باب الجند، وغير ذلك.

آل الجنداري:

بكسر الجيم فسكون النون. قَرَعَ من آل القَحِيظَا الحارثيين. نذكر منهم:

بلاد الحُجْرِيَّة أكثر من عشرين سنة .
توفي عام ١٣٨٨ للهجرة .
أزْحَب يسكنون قرية «بيت مَرَّان» .
وإليهم النِّسْبَةُ: جُنْدُبِي .

الجُنْدَال:

والجندبي: قبيلة من أهل أحمد أو
قبائل الأميري في منطقة الكُبار
بالضالع .

قرية في جبل لَبْعُوس من مديرية
يافع وأعمال محافظة لَحْج . وهي من
ديار قبائل المَوْسَطَه (أهل النُّقَيْب)
وفيها من قبائلهم: الحوثري والرشيدي
والعروى .

جُنْدَل:

قرية في منطقة المَسَاحِرَه من مديرية
الظَّه وأعمال محافظة البَيْضَاء .

جِنْدَان:

والجندلي: لَقَب الشاعر الشاب عبد
السلام الجندلي، وهو طبيب
متخصص، وله ديوان شعر بعنوان
«وبزغ الفجر» .

(آل بن جندان). من العلويين
الحضارم . قال الشاطري: هم بطن من
آل الشيخ أبي بكر بن سالم وينتمون
إلى علي بن محمد بن حسين بن الشيخ
أبي بكر بن سالم، وجندان هو إسم
لجدهم ويُقال لكل فرد منهم بن جندان
بالكنية الخاصة إكتفاء عن الكنية العامة
التي هي إبن الشيخ أبي بكر بن سالم،
وقد تُضاف الكنية العامة إلى الكنية
الخاصة فيقولون إبن جندان بن الشيخ
أبي بكر بن سالم في المكاتبات وفي
الوثائق والأشعار . وهكذا يُقال في كل
بطن من بطون آل الشيخ أبي بكر الذين
هم أكثر بني علوي عدداً وبطوناً .

آل الجَنْدِي:

أنظر مادة: الجَنْد .

جَنْه:

وإد في منطقة عَسِيلان من مديرية
بَيْحَان وأعمال محافظة سَبَوَه . اشتهر
أخيراً لوجود خامات البترول فيه،
حيث تقوم شركة نَفْط أمريكية بالتنقيب
عن النفط واستخراجه . كما أن فيه
حقول إستخراج الغاز الذي يصل
الانتاج فيها إلى نحو ٦٠ ألف برميل
يومياً . وتتكون الحقول من أربعة
أماكن: دَهَب والنصر وعسير وحليوه .

جُنْدُب:

بضم فسكون فضم . من قبائل

أحمد الجنيّد، كان فقيهاً فاضلاً، وأمتحن بقضاء جبّله فسار سيره مرضيّه، ثم أمتحن بقضاء عدن فكان الزاهد المعروف والعاقل الموصوف وأجمع أهل عدن على عدالته ونزاهته وصيانة عرضيه وزهده وورعه، وتوفي سنة ٦٨٨ هـ. ومن مشاهير هذا البيت في القرن الرابع عشر الهجري: القاضي العلامة عبد الله بن أحمد الجنيّد، المتوفي حاكماً شرعياً لقضاء ماويّه. وأخيه القاضي العلامة محمد بن أحمد بن حسن بن عبد الجبار الجنيّد، حاكم ذي سُقال والمتوفي سنة ١٣٥١ هـ. ثم نجله العلامة عبد الوهاب بن محمد بن أحمد الجنيّد، فحفيدته محمد بن عبد الوهاب الذي إستوطن مدينة تعز مع ابن عمه عبد الكريم بن عبد الله الجنيّد. ومن معاصريهم النائب يحيى بن محمد بن محمد الجنيّد عضو مجلس النواب - ١٩٩٧ م.

وآل الجنيّد - أيضاً - من قبائل قرية ينان في منطقة النجاده بمشارق جبل صبر ومن أعمال محافظة تعز. ولهم هناك قرية يُقال لها «دار الجنيّد» والطريق إليها تمر من «مفرق الحوّان» ثم منطقة «الزيلي» بامتداد ١٤ كيلاً، ثم طريق غير مرصوفة تشتد وعورتها على أرض جافة وقاحلة إلاّ من أشجار

والجنتّه: بلده في منطقة نعمان من مديرية الحُميدات وأعمال محافظة الجوف.

والجنتّه: قريه في منطقة العّاره من مديرية «طّور البّاحه» وأعمال محافظة لُحج. تقع في غرب جبل خَرَز.

والجنتّه: لُقّب لمحمد بن حسن بن عبد الله بن هارون بن حسن ابن علي بن محمد جمل الليل، وهو مشهور بالعلم والنجاهه إلى كثرة العبادة وتلاوة القرآن، قال مؤلف «المشروع الروي»: «ولم أقف على سبب تسميته بالجنتّه ولعله كان يُكثر طلبها من الله أنجح الله طلبه ومسعاه. ومعلوم أنه من آل جمل الليل المتقدم ذكرهم ولم يُسجلوا له ذريّه بهذا اللُقّب.

آل الجنيّد:

بخفض الجيم وفتح النون. من أعيان وادي نخلان في ذي سُقال. إشتهر منهم عدد من رجال الفقه والقضاء أمثال الفقيه أبو الحسن علي بن محمد بن منصور الجنيّد، المتوفي سنة ٦٨٠ هـ. قال الحَزْرَجِي: كان فقيهاً تقياً خيراً وأمتحن بقضاء ذي أشرق وإليه انتهى تدريسه. وأمثال القاضي أبو بكر بن محمد بن الفقيه

وآل الجَينيد: من قبائل المَعاصِلِه من الأشاعرة في وادي زَبِيد وبيت الفقيه. منهم الحاج أحمد الجَينيد الذي سكن الحُدَيْدِه وكان جُلَّ اشتغاله في العمل التجاري وأنجب من الأولاد؛ الأستاذ محمد بن أحمد الجَينيد نائب رئيس الوزراء، ثم الدكتور الطبيب عبد الله الجَينيد. ومما يُذكَر عن الأستاذ محمد الجَينيد أنه تخرج من جامعة لندن في الهندسة المدنية وقد تولّى وزيراً في الوزارات التالية: الأشغال العامة، الزراعة، التنمية، الخزانة، المالية، الكهرباء والمياه، الخدمة المدنية، وغير ذلك.

وآل الجَينيد: عائله من أهل مدينة تَرِيم بوادي حضرموت، وهم فرع من آل باعلوي أحفاد الحسين بن علي بن أبي طالب. ومن مشاهيرهم: العلامة أحمد إبن علي بن هارون الجَينيد باعلوي الحضرمي، كان عالماً متصوفاً، وتقضت حياته مُدرّساً وممن أخذ عنه العلامة عيدروس بن عمر الجِشِّي، وكانت وفاته سنة ١٢٧٥ هـ. ومن هذا البيت طائفة في بلدي «عِزَّان» و«الروضَة» بوادي حَبَّان وَعَمَاقَيْن بمحافظة شَبْوَه، ويقال لهم (آل الجَينيد الأخضر) قال مؤلف الشامل: وأما آل الجَينيد الأخضر فأول من هاجر جدهم

الظَّلْح وبامتداد نحو تسعة أكيال. وقد أُقيم في منطقتهم حاجز مائي (سَدّ) لحجز المياه النازلة من قمم جبال صَبِر الشرقية وشعباتها ومن بِطاح وآكام وأودية الجشمان وحرر والكشرار. وتستفيد من مياه السد عن طريق الفيض والتغذية أراضي وقرى «دار الجَينيد» و«الكشرار» و«نَجْد الجبل» و«العزَّيبه» و«وادي عيان» و«الزِيلعي» و«وادي المحساب» و«حَلِق» و«أَجَلَه» وحتى «الشيخين». ومكان الحاجز بين جبلين حيث يُكُونُ بُحيرة واسعة البطن والأطراف. وطول الحاجز بين الجبلين ٨٥ متراً، والارتفاع إلى عند المفيض ٢٥ متراً، وبحيرته فسيحه وواسعة وتصل سعتها التخزينية إلى ٤١٣ ألف متر مكعب. ومن آل الجَينيد هؤلاء: الدكتور الطبيب يحيى الجَينيد، وكذا النائب عبد العزيز بن قاسم الجَينيد عضو مجلس النواب - ١٩٩٧ م وهو حاصل على بكالوريوس شريعة وقانون.

وآل الجَينيد: من قبائل الحُشا في ماوِيَه بالشرق الشمالي من تَعِز، منهم النائب صالح بن قاسم بن صالح الجَينيد عضو مجلس النواب - ١٩٩٧ م الذي تعين سنة ١٩٩٩ م محافظاً لمحافظة الضَّالِع.

مشجری، وهي آخر قُرى وادي يبعث، ومن أعلى الوادي إليها نحو ست ساعات، وبَعْدَهَا تأتي في الوادي خوانق تصب إليه جبال الملح حتى ينتهي إلى السَّيْل الآتية من جبال المشاجر الغربية وتُسمَّى كلها السَّيْل بكسر ففتح جَمَعَ سيله بفتح وسكون، وهي موضع مسيل الماء وتُطلَق في الغالب على ما قلَّ عرضه منها.

والجَبِينَةُ - بفتح فكسر فسكون - تصغير جَبْنَةٍ، هو موضع في الجَوْف، ذَكَرَهُ الهمداني في العاشر من «الأكليل» كما أورده نشوان الحميري في كتابه «شمس العلوم» ويُطلَق عليه اليوم قرية (الجَبْنَةُ) وهي من قُرى منطقة نعمان في مديرية الحُميدات.

الجَهَارِنَةُ:

وَادٍ خَصِيبٍ فِي مَنطِقَةِ الكُمَيْمِ بِالْحَدَا، تُشْرِفُ عَلَيْهِ قَرْيَةُ «النَّخْلَةُ الحمرَاء» المشهورة بآثارها القديمة. كما أن فيه خرائب قرية «يَكْلَا» وهو وادٍ ذو عيون جاريه.

الجَهَاوِرَةُ:

من قبائل يَافِيعِ الذين إستوطنوا وادي حَضْرَمَوْت، ويسكنون قرية (نَحْر)

جِنِيدِ المِتوْفِي بَعزَان سنة ١١٤٩ هـ ابن أحمد بن جِنِيدِ بن أحمد الأَخْضَرِ بن محمد المِتوْفِي سنة ٩٨٢ هـ بن عبد الرحمن بن محمد الأَخْضَرِ المِتوْفِي بَقَسَم سنة ٩١١ هـ بن أحمد قَسَمِ المِتوْفِي سنة ٨٩١ هـ بن علوي الشَّيْبَةِ المِتوْفِي بتريم سنة ٨٦٢ هـ بن عبد الله المِتوْفِي بتريم سنة ٨٢١ هـ بن علي المِتوْفِي بتريم سنة ٧٨٤ هـ بن الإمام عبد الله بن علوي بن الفقيه المقدم الشريف العلوي الحسيني، وأَعْقَبَ جدهم جِنِيدِ من إبنة شيخ وهو أعقب من أبنائه سالم وجِنِيدِ ومحمد.

آلِ الجِنِيدِي:

من أعيان وادي عَبْدَانَ في مديرية نصاب بمحافظة سُبوهِ. منهم الشيخ صالح بن طاهر بن سالم الجِنِيدِي، وهو من الشخصيات التي تسهم في معالجة الخلافات القبلية في المنطقة بالْعُرْفِ القَبْلِي، وقد صدر في عام ١٩٩٢ م قرار تعيينه مستشاراً لوزارة الزراعة.

الجَبِينَةُ:

بضم ففتح فسكون. قرية في منطقة «يَبْعُث» من مديرية حَجْرٍ بحضرموت. قال مؤلف شامل: فيها الغابره مشاجر

عَمْرُو) الواقعة في غربي مدينة شِبَام، كما أن لهم قرية (ساحة الجَهَاوِرِه) في أنحاء بلدة القَطْن. وقد كان على رئاستهم في القرن الرابع عشر الهجري: الشيخ علي بن عبد الكريم الجَهْرِي.

جَهْرِي:
من قُرَى آل هصيص إحدى قبائل محافظة البِيضاء.

جَهْرَان:

بفتح فسكون ففتح. حقل واسع يمتد من أسفل «نَقِيل يَسْلِح» باتجاه «ذمار» إلى القرب منها. تبلغ مساحته حوالي ١٦ ألف هكتار، وتُسْقَى الطريق التي تربط صنعاء بمدينة ذَمَار حيث أن المسافر يشاهد مئات المزارعين الذين يعملون في فلاحة الأرض التي تعتمد على مياه الأمطار والمياه الجوفية، فهناك توجد عشرات الآبار الأرتوازية، أما مساقط مياه الأمطار فتأتي من جبال «يَسْلِح» ومن مرتفعات ضُورَان الشرقية وغيرها. وأغلب منتوجات حقل جَهْرَان: الحبوب بأنواعها والبَطَاطَا والطماطم وبعض الخضروات.

بنو جَهْلَان:
بفتح فسكون. من قبائل حَوْلَان العالیه في شرقي صنعاء.
وبنو جَهْلَان: قبيلة وبلدة في بني شَمَهَان بالخَيْمة الخارجية في الغرب الجنوبي من صنعاء.

وتشكل قُرَى جَهْرَان في أعمالها «مديرية» من مديريات محافظة ذَمَار، وأهم هذه القُرَى: مَعْبَر، الحَلَّه، عَسَم، سَنَاطِب، عَيْشَان، السِنَام، إْفَق، رُصَابَه، بِنِي سَبَأ، خَشْرَان، صَاف،

جَهْم:
بفتح فسكون.. من قبائل بني جَبْر إحدى قبائل حَوْلَان العالیه. تقطن في

مديرية صُرُوح من أعمال محافظة مارب. وتنقسم القبيلة إلى الفروع التالية: (١) آل سالم. (٢) آل محمد بن فلاح، ومنهم المشائخ آل دَحِيرَج الرَّايدِي. (٣) آل قَعشَل بن فِهَيْد، ومنهم المشائخ آل طَعِيمَان. (٤) آل رَفَيْشَان. (٥) الحَمَاجِرِه. (٦) آل على بن فلاح أصحاب إبن حريم والأقرع. أما أهم قُرَى القبيلة فنذكر منها: أراك، الزُّور، القَرْع، الواكِفِه، هَيْلان، وغير ذلك.

الجَهْمَه:

بفتحات. من قبائل آل بَلْعُبَيْد، من آل ذِيْب. يسكنون في وادي رَحِيَه. ومن فروعهم: آل سَمِيْدَع، آل لَحْوَل (الأخول)، آل دُهر، آل زَوْبَع، آل باعِغِي، آل أحمد بن عمر. والرئاسة فيهم لآل بامزعب.

وآل جَهْمَه - بتشديد الميم - من قبائل أهل جارضه، من العَوَالِق السُّفلى. منازلهم في بلدة «صندوق» في أْبِين.

بنو الجَهْمِي:

من مشائخ قبائل الرِّياشِيَه في رَدَاع من أعمال محافظة البِيضاء.

وبنو الجَهْمِي - أيضاً - من عُلماء

ووادي الجهمي: من وديان مديرية بني سَعْد بمحافظة المَحْوِيَت. تَسِيل إليه المياه النازله من جنوب المحويت ومشارف جبال حُقَاش الشرقية، ويصب جنوباً إلى سُرُدُد.

جَهْوَان:

(بيت جَهْوَان). قرية في جبل الشُّرُق

العلماء بنو الجُمُلُولي وصارت من المناطق التي يقصدها طلبة العلوم الشرعية والفقهية.

والجَهْوَه - أيضاً - قريتان في محافظة صَعْدَه، أحدهما في مديرية عَمْر، والثانية في جبل رَازِح، ويسكن الثانية آل جابر من قبائل خَوْلَانِ بْنِ عمرو.

والجَهْوَه: بلده بالقرب من مدينة نِصَاب في محافظة شَبْوَه. وهي من ديار قبائل «المَحَاجِر» المعروفة اليوم باسم: العَوَالِق العليا.

جَهْيَز:

(وادي جَهْيَز). هو أحد أودية الجَنَبِيِّين في مَغْرِب عَنَس، ويصب إلى وادي زَبِيد.

الجُهَيْل:

بضم ففتح فسكون. منطقة تبعد حوالي خمسة كيلومترات من سُوْق صُرُوَاح في محافظة مَأْرِب.

والجُهَيْلي - بإضافة ياء النسبة - مجموعة جبال في منطقة الحَوَاشِب، بالجنوب الشرقي من القَبِيْطَه وجوار جبل إِيَّاس.

من بلاد آنس. من ساكنيها: بيت مُجَمَّل وبيت الحُصيني.

الجَهْوَرِي:

أنظر مادة: الجَهَاوَرَه.

الجَهْوَز:

بطن من قبائل خَوْلَانِ بْنِ عمرو بن الحَاف بن قُضَاعَه. ديارهم في مديرية «سَاقِين» بالغرب الجنوبي من صَعْدَه. قال الحَجْرِي: وقبائل خولان هم: جَلْفِي وجَهْوَزِي. ومن قبائل الجهوز: ولد عِيَّاش، وجهوز الشعاف، وبنو مَرَّان ومنهم عمر بن محمد بن عبد الله بن عمران المتوَجِّي المَرَّاني الخولاني المتوفي سنة ٧٠٩ هـ ترجمه ابن مَخْرَمَه في تاريخ عدن. كما يسكن البعض من الجهوز ضمن قبائل رَازِح وهم: منبهي وبركاني ومعيني. وإلى جبل بركان يُنَسَّب القات البركاني.

الجَهْوَه:

بفتح الجيم. قرية في جبل سَيْرَان الغربي أحد جبال الأهنوم، وعدَّادها في قُرَى مديرية شَهَارَه من أعمال محافظة حَجَّه. اشتهرت في القرن الحادي عشر الهجري لَمَّا استوطنها

الجوابه:

جواب:

(جَوَالِبِ الحَاقَةِ). منطقة في قرية الحَاقَةِ في أطراف مدينة صنعاء الشمالية بجوار شُعب. عُثر فيها - عام ١٩٩٩ م - على موقع أثري يحتوي ١٣ قبراً يرجع تاريخها إلى العهد الحميري قبل ثلاثة آلاف سنة، وكانت الموميات المُكْتَسَفَة مُحَنَّطَة باستخدام مواد نباتية حافظة تعمل على امتصاص الرطوبة وحفظ الجثة من التعفن، كما أنها كانت ملفوفة بأكياس جلدية.

حصن وبلده في وادي مِخْيَه الواقع بالطرف الشمالي من حضرموت.

جواد:

(ذو جواد). هو الفرع الثاني من قبائل العُضَيْمَات الحَاشِدِيَه. يسكنون في نواحي مدينتي «خَمِر» و«حُوْث» والبعض في وادي سُؤْلان بجبل المفتاح من أعمال حَجَّه. ومن فروعهم: ذو غريب، الحُمْران وهم بيت الأحمر رؤساء حاشد، ذو سبيله، ذو وابل، ذو قُطَيْش، ذو مُنَيْف، ذو عويد، ذو مسلّم، ذو منصور، ذو مفلح. ومن القبيلة من سَكَنَ وادي هَبَّه وهم بيت نَيْسا وبيت فَلَحان وبيت سُواده.

جواس:

بفتح فتشديد الواو. قبيلة من كِنْدَه حضرموت ديارهم في مدينة سيئون. نذكر منهم: (١) الشاعر معدان بن جَوَّاس الكِنْدِي، ترجمه مؤلف «تاريخ الشعراء الحضرميين» وقال أنه شاعر مُخَضَّرَمٌ مُجِيد، مولده بوادي السُكون في أجواء عام ٩ بعد الميلاد النبوي، وكانت وفاته بوطنه في أجواء عام ١٦ من الهجرة. (٢) الشيخ هادي بن سعيد جَوَّاس، كان من أنصار حزب العلويين الذي تأسس في بلاد أندنوسيا أول القرن الرابع عشر الهجري. (٣) الكاتب الصحفي محمد بن سعيد جَوَّاس. وتجدد الإشارة إلى أن منهم

الجوار:

بفتح الجيم. قرية ذَكَرَهَا الهَمْدَانِي ضمن بُلْدان وادي لَحْج، قال أنها في رأس الوادي. وهي غير معروفة اليوم.

الجوازعه:

وَادٍ بِمَنْطَقَةِ اليُوسُفِيَّيْنِ فِي القَبِيْطَه. فيه قُرَى وحصون.

العرب» وقال: أما الجَوْه من عمل المَعَايِر فالرأس فيها والسلطان عليها، آل ذي المُعَلِّس الهمداني ثم المراني من ولد عُمَيْرِ ذِي مَرَّانِ قَيْلِ هَمْدَانَ الذي كَتَبَ إليه رسول الله ﷺ. وكانت الجَوْه قد تعرضت للخراب سنة ٥٦١ هـ حينما أغار عليها أحمد بن علي بن مهدي الرُعَيْنِي قاصداً القضاء على عسكر الداعي عِمْران بن محمد بن سبأ، وقد انهزم عسكر الداعي فدخل أحمد بن مهدي الجَوْه وأحرقها. كما ذكر المؤرخ البُرَيْهِي في تاريخه أن العلامة داود بن أحمد بن عبد الله الهمداني لَمَّا تَوَلَّى قضاء المَنْصُورِ فِي معشار الدُّمْلُوه، أعاد عمارة ما تَشَعَّتْ وَخُرِبَ من المدارس والمساجد في ذلك الصقع ومنها جامع الجَوْه.

وتجدر الإشارة إلى أن القرية تضم اليوم مجموعة محلات منها: حَبِيل عُبَاد، أَقْسَاب، حَبِيل النُّعَيْمِي، الجَرِيْسِيه، الأَخْقَان، دار الندوة، حَقَار، دُثْم المَسِّن، وغير ذلك.

الجَوْه:

بفتح فتشديد. بلدة في وادي عَسِيلان من مديرية بَيْحَان وأعمال محافظة سَبُوه.

بيت في وادي مَرَّخه من مديرية نِصَاب وأعمال محافظة سَبُوه.

الجَوَالِح:

مركز إداري من مديرية المَدْيِخْرِه وأعمال محافظة إِب. يضم مجموعة قُرَى منها: حَمْر، العَدُوف، لَحْمَان، بيت الولي، وغير ذلك.

الجَوْه:

بضم الجيم ثم واو مهموزة وقد تشدد الواو مع حذف الهمزة. بلدة عِدَادها اليوم من مديرية «خَدِير» وأعمال محافظة تعز، وهي تحت جبل الصُّلُو من جهة الشرق. وقد تحدث عنها أغلب المؤرخين ومنهم الجَنْدِي فِي كتابه «السلوك» حيث أشار إلى أنها كانت - قديماً - مدينة عامرة بالعلم والعلماء ومنهم الشيخ الحافظ المُحَدِّث عبد الملك بن محمد بن مَيْسُرِه اليافعي المتوفي سنة ٤٩٣ هـ. كما سَكَّنَهَا الأمير أحمد بن محمد بن مُفَضَّل الأُبَيْنِي أحد أمراء الملك المنصور الرسولي العَسَانِي، وكان جده قد إنتقل من أَيْبِن إلى الجَوْه فاستوطنها. وكانت وفاة الأمير أحمد مقتولاً في المفاليس سنة ٦٤٦ هـ. كما تحدث الهمداني عن الجَوْه في كتابه «صفة جزيرة

آل جَوْبَان:

سنة ١٤٢٠ هـ وكان عالماً عاملاً تولى القضاء في أماكن مختلفة، كما تعين وزيراً للعدل من سنة ١٩٨٣م وحتى ١٩٨٨م كما كان عضواً في مجلس القضاء الأعلى.

وَجَوْبُ عَيْمَانَ: قرية من مديرية بني بَهْلُول في شرقي مدينة صنعاء بمسافة نحو ١٧ كيلاً.

آل جَوْبِح:

بفتح فسكون ففتح. من أهالي حُوَظَة أحمد بن زَيْن، الواقعة في منطقة شِبَام من مديرية سيئون وأعمال حضرموت.

بنو جَوْبِر:

بفتح الجيم. من قبائل الأُميري أهل أحمد في الضَالِع.

آل الجَوْبِعي:

عائلة من أهل مديرية الشَّعْب في الضَالِع. من معاصريهم: الدكتور الطبيب مصلح بن مصلح ناشر الجوبعي.

الجَوْبِة:

بضم الجيم. مديرية من مديريات

بفتح فسكون ففتح. عائله من أهل مدينة الشُّحر بحضرموت. إليها تُنسب منطقة (إبن جوبان) المعروفة قديماً باسم (حصن الرباط) في نواحي مدينة الشُّحر. منهم في عصرنا: محمد بن محفوظ جوبان وهو من المُهتمين بالتاريخ الاسلامي وله أبحاث في ذلك.

جَوْب:

بفتح فسكون. قرية في جبل عِيَال يَزِيد، تبعد عن مدينة عَمْرَان بمسافة ١٥ كيلاً شمالاً بشرق. أُسميت نسبةً إلى جَوْب بن شهاب إبن مالك بن معاوية بن صَعْب بن دُوْمَان إبن بَكِيل. قال مؤلف مطلع البُدر: «كان بها عدد كثير من حَمَلَة القرآن الكريم وطلّاب العلم والآداب وجماع الكتب الجليلة وقالة الشعر ورواة الحديث». وممن نُسب إلى هذه البلدة نَدُّر: (١) الشاعر زبيعة الجَوْبِي ممدوح الملك علي بن محمد الصُّلَيْحي. (٢) الشيخ أبو الصباح الجَوْبِي، ثم ولده يحيى بن الصباح الجَوْبِي الذي كان من أبرز علماء المُطَرِّفيه. (٣) العلامة أحمد بن محمد بن عبد الرحمن الجَوْبِي المتوفي

محافظة مأرب. تقع في الجنوب الغربي من عاصمة المحافظة بمسافة نحو ٦٠ كيلاً. وهي من مساكن قبيلة مُرَاد، وفيها آثار جَمِيرَتِه عظيمه لا سيما في محل (المساجد) المعروف قديماً باسم «مَعْبَدِ مَعْرِم». وفي الجوبه عدد من الوديان الخصبه، منها وادي «شُعْبِ نَجْرَه» و«وادي الجوبه» اللذان يلتقيان ببلدة «الجديده» ثم ينزلان إلى سد الحَاقِق، وهو غير سَدِّ الخانق في صَعْدَه، ومنه إلى البَلَق في مأرب. والوادي الثالث هو وادي أَشْهُور.

بنو الجَوْحِي:

من قبائل مديرية كُسَمَه في بلاد رِيَمَه ومن أعمال محافظة صَنْعَاء، يسكنون قرية الضباره.

جَوْدَم:

(بيت جودم). بَلَدَه وَحْيٍ من اليمانية العليا في مديرية حَوْلَانَ وأعمال محافظة صنعاء.

آل جُوْدَه:

بضم فسكون. فَرَعٌ من آل الضَّمِين أهل الجَوْف، قيل لهم كذلك نسبةً إلى جدتهم جوده بنت الشيخ أحمد المَحْبُوبِي (من المَحَابِيِب). يسكنون قرية (العَيْل) وكذا قرية (الهَوَيْد) القريبة من الزَّاهِر في وادي الجَوْف. ومعلوم أن آل الضَّمِين يرجعون في نسبهم إلى الإمام المنصور عبد الله بن حَمَزَه بن سليمان إِبْنِ حَمَزَه بن علي بن حَمَزَه بن

تتضم (مديرية الجوبه) المراكز الإدارية التالية: الجديده وفيها عاصمة المديرية، الجَرْشَه، يَعْرَه، جَبَل السَّحْل، نَعَجَا. وتجدد الاشارة إلى أن هناك عوائل تحمل لَقَب (الجُوبِي) نسبةً إلى هذه المنطقة وليسوا من (آل الجُوبِي) أهل مدينة جَوْب في محافظة عَمْرَانَ.

جَوْبِيَه:

بفتح فسكون فكسر فسكون. من وديان عَيْل بن يُمَيْن بمديرية الشُّحْر في حضرموت. من ساكنيه آل بارمَيْدِي.

جَوْجَه:

قرية أثرية في شمال شرقي مدينة

الأجبار، بالشرق الجنوبي من صنعاء بمسافة نحو ١٥ كيلاً. تقع بجوار قرية «سَحْر» لذلك يُقال لها: «جَوْزَة سَحْر». وهي منطقة غنية بالزروع وخاصة الحبوب، وتسكنها قبائل من سَنَحان.

الجوس:

قرية في منطقة الحُصَيْن بجنوب مدينة الضَّالِع. تقع في الوادي الرئيسي، وهي من ديار قبيلة الأزرقى. وإليها يُنسب: آل الجوسبي.

آل الجوشعي:

من قبائل بَرَط، ترجع تسميتهم إلى بلدة (الجواشعه) إحدى قُرَى مديرية رَجُوزَه. ومن هذه القبيلة: الشيخ أحمد الجوشعي المتوفي سنة ١٤١٩ هـ، ثم ولده الدكتور حُسنى بن أحمد الجوشعي نائب رئيس جامعة العلوم والتكنولوجيا بصنعاء، وكذا ولده الآخر: الدكتور الطبيب سعيد الجوشعي عميد كلية الطب البشري بالجامعة المذكورة.

جوعان:

بفتح فسكون. بلدة في جبل ساقين بالغرب الجنوبي من صَعْدَه. وتحمل

أبي هاشم الحَسَن بن عبد الرحمن الحَسَنى المتوفي سنة ٦١٤ هـ وهو من أحفاد الحسن بن علي بن أبي طالب.

آل الجوري:

من أعيان جبل مَسُور المُتَّاب، وهم من سلالة السلطان عبد الله المُلقَّب الجيورى - بإضافة ياء قبل الواو - بن صلاح بن محمد بن إدريس بن محمد بن سليمان بن أسعد بن عبد الحميد بن علي بن المُنتَّاب الأصغر بن عبد الحميد بن أدد بن عبد الحميد السبَاعى بن مَسُور بن عمر بن مَعَد يَكُرب بن شُرْحبيل بن يَنكف بن شمر ذي الجَنَاح الأكبر بن العَطَاف بن المُنتَّاب بن عمرو بن علاق بن ذي أْبِين بن ذي يَقْدُم بن الصَّوَّار بن عبد شمس بن وايل بن العَوْث بن حيران بن قَطِن بن عُرَيْب بن زُهَيْر بن أيمن بن الهُمَيْسَع بن جَمِير الأكبر بن سبأ بن يَشْجُب بن يَعْرُب بن قحطان. وقد إنتقلت هذه الأسرة إلى مدينة ثُلا، ومنهم في عصرنا: الإذاعي المعروف عبد الله بن عبد المحسن الجُورِي أحد أبرز المذيعين بإذاعة صنعاء.

الجوزه:

بفتح الجيم. قرية في وادي

جاءت كتعبير تقريبي لطبيعتها الحاضنة للسيول القادمة إليها من جبال صَنْعَاءَ الشمالية والشرقية وجبال خَوْلَانَ العالية وجبال نِهْم وهَمْدَانَ، وكذا سيول الأمطار القادمة من جبال نُجْرَانَ ومن جبال صَعْدَه، وطبيعتها الصحراوية تحبس مياه الأمطار القادمة من هذه الجبال لتشكل خَزَائِنَات جوفية تُغْطِي النماء لهذه الأرض، فمنطقة الجَوْف من أخصب الأراضي الزراعية في اليمن، وهي تزرع الكثير من المنتجات مثل الحمضيات والتمور والحبوب والخضار والفواكه. ويتميز مناخ وادي الجَوْف بالجفاف، وكذا بارتفاع درجة الحرارة التي تصل إلى ٤٢ درجة في فصل الصيف.

وتشمل (محافظة الجوف) عدداً من المديريات، نذكر منها: حَبَب والشَّعْف، الحَزْم، المَصْلُوب، العَيْل، الرَّاهِر، الخَلْق، الحُمَيْدَات، المَطْمَه، المُثُون. كما ضُمَّت إليها مؤخراً مديريات: (١) بَرْط العِنَان. (٢) خَرَاب المَرَّاشي. (٣) رَجُوزَه.

وتعتبر مديرية حَبَب والشَّعْف أكبر المديريات حيث تشكل أكثر من نصف مساحة المحافظة، وهي مفتوحة على محافظات صنعاء ومأرب وصَعْدَه

ذات الاسم نفسه قرية أخرى في جبل مَبِين بالضواحي الغربية الشمالية من مدينة حَجَّه. أما قرية (بيت جوعان) فهي من قُرَى بني الحَيَّاط في المَحْوَيْت.

جَوْعَر:

قرية من مديرية مُودِيَه في محافظة أبين، من ساكنيها: آل وجرب من قبائل دَيْئَه.

وجَوْعَر - أيضاً - قرية في جبل زُبَيْد من مديرية عَنَس وأعمال محافظة دَمَار. وهي محل سكن المشائخ «آل الشَّعْدَرِي» مشائخ زُبَيْد.

والجَوْعَر - بلام التعريف - قرية بالقرب من جبل مَسُور، جنوب «شِبَام أَقْيَان». قيل أنها سُمِّيت نِسْبَةً إلى الجَوْعَر بن لُبَاخه بن أَقْيَان بن زُرعه بن سبأ.

الجَوْف:

وَادٍ ومنطقة شمال شرق صنعاء بمسافة ١٤٥ كيلاً، على أطراف الربع الخالي وفي الحدود الغربية والشمالية لمحافظة مأرب. وهي منطقة تمتد في سهل مُنْبَسَط تحيط به المرتفعات الجبلية، وربما أن تسمية (الجَوْف)

الهجرة. وتسكن الوادي اليوم أخلاط من قبائل ذو حُسَيْن بن عُيْلَان، وقبائل هَمْدَان الجوف، ثم قبائل بني نَوْف من بطون دُهُمَه من دُهُم بن شَاكِر من بَكِيل، وقبائل المَحَابِيب، وقبائل آل مُسَلَّم من الأغرُوش الخَوْلَانِيَه. كما أن في الجَوْف طائفه من ذُرِيَه المنصور عبد الله بن حَمَزَه الحَسَنِي المتوفي سنة ٦١٤ هـ وهم آل الضَّمِين وآل جُوذَه.

ويُنسَب إلى الجَوْف: بيت الجَوْفِي في السَّدَه منهم على الجوفي نائب مدير إدارة الاعلام الخبارجي بوزارة الاعلام. وكذا الغميد ركن رزق الجوفي مدير أمن محافظة عمران - ١٩٩٩ م، والدكتور عبد السلام الجوفي نائب رئيس جامعة إب. كما يُنسَب إليها المُقَرَّر الضرير حسين بن عايض الجَوْفِي، المتوفي سنة ١٣٩٥ هـ وكان متصديراً للتدريس في جامع الطويله بالمخويت. كما ينتمي إليها الزعيم عبد الفتاح إسماعيل الجوفي.

وتجدر الاشارة إلى أن الدولة تقوم حالياً بشق طريق إسفلتي يمر عبر مديرية أرحب في شمال صنعاء إلى مدينة الحَزْم، وطريق أخرى تمر عَبْر: الزراعي - السَلَمَات - الحراشف. وثمة قُرَى صغيرة ومواقع في أماكن مختلفة

ومنطقة العَبْر في محافظة حضرموت. كما أن جزءاً كبيراً من المديرية يمثل الربع الخالي وخاصةً منطقة الرِّيَان، كما تضم المديرية واديان كبيران: هما (وادي حَب) وطوله ٣٠ كيلاً ثم (وادي مقعر) وطوله ١٩ كيلاً ورغم المساحة الكبيرة التي تحتلها محافظة الجَوْف إلا أنها عبارة عن قُرَى صغيرة مبنية منازلها في الغالب من الطين. ويشغل سكانها بالزراعة والرعي. وتتركز الكشافة السكانية في وادي حَب والمطمَه والمُثُون والحَزْم. ومن القُرَى الأخرى: الرَّاهِر، الرُّوض، اليَتَمه، الوَاغِره، نَعْمَان، حصن بني سَعْد، حصون آل شِنَان، العَقْدَه، سُوْق أدْعَام.

ونظراً لخصب ونماء وادي الجَوْف فقد قامت فيه أقدم الحضارات اليمينية، فهو موطن دولة مَعِين وِبَرَاقِش، ومن أهم المناطق التاريخية فيها: خرائب «نَشَق» و«مَعِين» أو «بَرَاقِش» و«السَّوْدَاء» و«قَرْنَا» و«رُوثَان» و«البَيْضَاء» و«هَرَم» و«كَمَنه» وغيرها.

كما أن وادي الجَوْف هو الموطن الأصلي لقبيلة (مُرَاد) المشهورة، ثم أجلتها عنه هَمْدَان في حَرْب (رُزْم مَلَاحَا) وذلك في السنة الثانية من

الرملي وبذلك يسهل على الوديان أن تشق لنفسها طريقاً غائراً. وفي الجول يمكن أن ترى قمم «كُور سَيَبَان» شامخة في ذلك الفضاء الواسع.

وتضم منطقة الجول عدداً من القرى، نذكر منها: كَيْنِه، مدهون، حُصن باقروان، مَحْمَدَه، حُوطة الفقيه علي، روبه، وغير ذلك.

وجول بأموسى: قرية في وادي يَبْعَث بحضرموت. قال مؤلف الشامل: «فيها المشائخ آل الحريبي وأصلهم من بَضَه». كما توجد في وادي يبعث قرية أخرى يُقال لها (جول باحيوه) وفيها تكثر غروس التمور.

وجول مسحه: منطقة بمديرية المُكَلَّا في ساحل حضرموت.

وجول الرَيْدَه: بلده هي عاصمة مديرية مَيْفَعَه من أعمال محافظة شَبَوَه. من ساكنيها: آل بن عفيف الجيميري، وآل باعُوْضَه. وهي مدينة جديدة قامت إثر انتقال سُكَّان منطقة مَيْفَعَه القديمة التي هَدَّدتها السيول في أواخر القرن الماضي.

وجول مَدْرَم: منطقة في أعلا وادي تَبْن. تضم في أعمالها القرى التالية: المَسِيْمِير، عَقَّان، حَيْيل السويداء.

من اليمن تحمل إسم (الجوف) غير أنها ليست جديرة بالذكر لأن محافظة الجوف هي الأكثر شهرة ومكانة.

جَوْفَان:

وَادٍ ومركز إداري من مديرية «حَرْف سُفْيَان» وأعمال محافظة عَمْرَان.

الجَوْل:

مدينة بها عاصمة مديرية حَجْر بحضرموت. تبعد عن «المُكَلَّا» غرباً بحوالي ١٥٠ كيلاً. تحدث عنها الأستاذ صلاح البكري فقال: ومنطقة «الجول» هَضْبَة تمتد بين السلاسل الجبلية الساحلية والسهول المنخفضة الداخلية، والطريق تخترقها حتى وادي دَوْعَن. كما أن الجول عبارة عن مُسَطَّحات من الأرض تفصلها وِذْيَان عميقة وليس بها أي نبات اللهم إلا على الحافة حيث تصطدم بها بعض السُحْب، ولا حيوان اللهم إلا بعض السحالي والطيور. ولمَّا كان المطر نادراً في هذه المنطقة لا يمكن أن نعزو تكوين هذه الوديان إلى المطر وحده، بل مما ساعد على تكوينها أن الأرض مُكوَّنة من طبقة من الحجر النجيري كثافتها من ٥٠ الى ١٠٠ ياردة، تحتها طبقة مماثلة من الحجر

الجُون:

بضم الجيم. مركز إداري من مديرية كُسمه في بلاد رَيمه وأعمال محافظة صنعاء.

والجُون - أيضاً - جبل في حَبْت المَخَوِيت.

والجُون: من قُرَى منطقة جُعَار في مديرية خَنْقَر وأعمال محافظة أَيْين.

آل جَوْهَر:

بفتح فسكون ففتح. فخيذه من قبيلة الخِليفي، إحدى قبائل عَتَق في محافظة شَبَوَه. من زعماء القبيلة في عصرنا: الشيخ سالم بن عبد الله بن جوهر الخلفي.

وآل جَوْهَر - أيضاً - من قبائل مديرية الطَّفَه في محافظة البيضاء.

وأهل جَوْهَر: من قبائل العَوْدَلِي/ عَوْدَلَه. منازلهم في منطقة مُكَيَّرَاس من مديرية لَوْدَر وأعمال محافظة أَيْين.

وينقسمون إلى القبائل التالية: أهل شغانين في شَمَج، أهل إدريس وأهل المَيْسري في نَقْد عُمر، أهل المَلْهوس وأهل الدَّهَبَلِي في الحُصن وفي شُرْمَان، أهل هادي في نمر.

وينو جَوْهَر: قريه في منطقة

وَجَوْل حسن: بلده في وسط وادي تَبْن، جوار مدينة «الحُوْطَه» عاصمة محافظة لَحْج. قال العَبْدَلِي: يسكنها بنو حسن ابن نُعمان من ذي أَصْبَح.

جَوْلَبَه:

قريه في جبل دَلَال من مديرية بَعْدَان وأعمال محافظة إِب.

وآل الجَوْلَبِي: عائله من أهل مدينة الضَالِج.

آل الجَوْلَحِي:

عائله من أهل منطقة العَنَسِيَّين في مديرية ذي السُّفَال من أعمال محافظة إِب.

آل جَوْلَه:

بفتح فسكون فكسر اللام. عائله من أهل مدينة دَمَار. منهم التربوي الأستاذ عبد الوهاب جَوْلَه مدير عام مكتب التربية والتعليم بمحافظة صنعاء - ١٩٩٩ م.

جَوْلِين:

(وادي جَوْلِين). بفتح الجيم. هو أحد فروع وادي عِدِم - بكسرتين - أعظم وديان حضرموت وأكثرها شِعَاباً.

الجَوْهِيين:

من قبائل سَيِّبَانَ، يسكنون منطقة «الريده» المشهورة باسم (زَيْدَة الجوهيين) وهي على مقربة من مَشَقَاصِ الحُموم، وعَدَاها من مديرية الشَّحَر وأعمال محافظة حضرموت. ومن فروع قبائل الجوهيين: آل عوض، البارميدى، آل بن صائب، آل سدف، الباكميش. وإليهم يُنسَب الدكتور محمد بن سالم الجوهي أستاذ الجغرافيا بجامعة حضرموت.

«الضَّلَاع الأسفل» من مديرية الطَوِيلَة وأعمال محافظة المَحَويت.

وبنو جَوْهَر: من قُرَى بني مَلِيك في مديرية المُدَيِّخَره، بالشمال الغربي من مدينة إب.

وآل بِن جَوْهَر: من قبائل غَيْل باوزير في شرقي المُكَلَّا بحضرموت.

ومقبرة جَوْهَر: من مقابر مدينة سيئون بوادي حضرموت. تقع في ضاحتها الشمالية.

الجَوْهَره:

قرية في منطقة العِليا بوادي بَيْحَان في محافظة شَبَوَه. وهي من ديار قبائل المَضْعِيين.

والجَوْهَره - أيضاً - بلدة في مديرية السُّوَادِيَّه من أعمال محافظة البيضاء.

الجَوِّيَّات:

بضم ففتح فسكون الياء ثم باء مكسورة. من قُرَى «غَيْل باوزير» في ساحل حضرموت.

جُوَيْب:

قرية في منطقة «بَرَأَشَه» من مديرية مَقْبَنَه وأعمال محافظة تَعِز. تقع بجوار بلدة القريضة.

والجُوَيْب: قرية جوار مدينة «حَوْرَه» في وادي حضرموت.

الجَوِّيْرِي:

بلده في مديرية مَيْفَعَه من أعمال

الجَوْهَرِي:

جبل في منطقة الفَيْدَمِي من مديرية العَيْظَه وأعمال محافظة المَهَره. يُقال له (جبل الشيخ الجوهري) نِسْبَةً إلى ولي الله الصالح أحمد الجوهري باعُوَيْن، صاحب المَشْهَد المشهور بمدينة الشَّحَر في حضرموت. وَيُطَلَّ الجبل - من بُعْد - على ساحل مدينة الفَتَّك.

جُوَيْنَه:

بضم أوله. بئر مشهورة في وادي مَبْلَقَه، أحد أشهر وديان بَيْحَان.

جِيَاء:

بخفض الجيم. قرية في جبل الصَّدْر من مديرية حُبَيْش وأعمال محافظة إب. تقع في السفح الشرقي لمدينة «ظَلَمَه» عاصمة مديرية حُبَيْش. ومن ساكنيها: آل الفلاحي وآل شهاب.

جِيَاَح:

مركز إداري من مديرية «أفْلَح اليمن» وأعمال محافظة حَجَّه. يشمل مجموعة قُرَى أهمها: بني يَوس، عَلْكَمه، سَعْدَان، بني كامل، بيت الأصلح، وغير ذلك.

آل جِيَّاش:

بفتح فتشديد الياء. عائلة من أهل مدينة ثَلا. منهم القاضي أحمد بن محمد جِيَّاش الذي تولَّى الاشراف على أوقاف بلاد ثَلا حتى وفاته آخر القرن الرابع عشر الهجري.

بنو الجيتم:

قبيلة تسكن شمال مدينة الحُدَيْدَه في محاذة الميناء.

محافظة شَبْوَه. تقع بالشرق الجنوبي من مدينة «رُضُوم» وبها مزارع وعين ماء يقال لها (عين الجويري). أما ساكنيها فأغلبهم من قبائل ذِييب حَمِير.

والجويري: من قبائل القُطَيْبِي، إحدى قبائل الأَجْعُود في رَذْفَان. يسكنون في جبل الحَبَيْلِين بالقُرَى التالية: بَجِير، الرَبْوَه، جَوْل عُبَيْد، جاله العالي.

آل الجويج:

من قبائل آل حُمَيْقَان في غربي مدينة البيضاء.

آل جُوَيْل:

بضم ففتح فسكون. من قبائل نَهْد في وادي حضرموت.

آل جُوَيْمه:

قبيله من الأَقْمُوش/ قميشي، يسكنون وادي مَيْقَعَه بمحافظة شَبْوَه، وينقسمون إلى الفروع التالية: آل مَحْمَد في بلدة الجَرْبَه، آل فاطمه في الكُوَيْر، آل أديب في الحَبْر، آل شَرْفَان في عُنْبَه، آل عثمان وآل قُصَيْع في الحَبْر، آل حميده في حُوَيْر، آل مُجَوَّر في حَبَّان.

آل الجَيْد:

من أهالي بلدة «أثعب» في مديرية الزاهر من أعمال محافظة البيضاء.

جيزل:

(ابن جيزل). عائلته حضرية منها الدكتور عبد الله عوض ابن جيزل، الباحث بالمركز اليمني للدراسات الاجتماعية وبحوث العمل بحضرموت.

جَيْدَح:

(بيت جَيْدَح). فخيذه من قبائل المَهْرَة، يسكنون بلدة «قَشْن» ونواحيها.

الجَيْزَه:

ضبطها مؤلف الشامل بفتح الجيم فسكون الياء. وهي قرية في وادي رَحْيَه من مديرية القَطْن بوادي حضرموت.

جَيْدَعَان:

قرية في جبل الشَّاهِل من أعمال محافظة حَجَّه.

جَيْرَع:

والجَيْرَه - أيضاً - قرية في وادي عَزْمَا من أعمال محافظة شَبْوَه. فيها آل عمرو وآل بُرَيْك وآل سميدع من آل بَلْعَيْد.

لقب عائلة تسكن قرية «هَرَّان ديان» في محافظة لَحْج. منهم الدكتور الطبيب سعد بن أحمد جيرع الأخصائي في الجراحة.

جَيْشَان:

بفتح فسكون ففتح. مدينة قديمة في أسفل جبل العَوْد بينه وبين بلاد قَعْطَبه، هي اليوم قرية صغيرة تبعد عن قَعْطَبه شمالاً بنحو ١٥ كيلاً، وعدَّادها ضمن قُرَى (الأعشور). قيل أنها سُمِّيت نِسْبَةً إلى جَيْشَان ابن عبدان بن حُجْر بن يَرِيم ذي رُعَيْن.

جِيرَه:

قرية أثرية في «الحداء» قال السيّاحي في كتابه معالم الآثار: وجبل «سحار» فوق محل جيره، وهو آخر جبل من سلسلة جبال في مخلاف الكُمَيْم، وفيهما آثار كثيرة. وكان الهمداني قد تحدث عن القرية في الجزء الثامن من كتابه «الاكليل» وقال أن بها سد حَمِيرِي قديم.

وقد كانت قبائل (جَيْشَان) من ضمن

الأراضي الزراعية والدقاعات وقنوات الري، كما دَفَنْتْ كامل آبار الشرب المفتوحة؛ هذا غير البيوت التي صارت في مستوى الأرض؛ بالإضافة إلى جرف الحيوانات والغروس من بُن وحمضيات وتُقَاح وأشجار العُلب وغير ذلك.

بنو جَيْش:

من قبائل حَاشِد، هم: بنو جيش بن شَاوِر بن قُنْدَم بن قَادِم بن زَيْد بن عُرَيْب بن جُشَم بن حَاشِد. إليهم تُنسَب بعض المناطق، ومنها منطقة (بني جيش) وهي مركز إداري من مديرية السُّود وأعمال محافظة عَمْرَان، وكذا قرية (صَايَة بني جَيْش) في جبل الشَّاهِل من بلاد حَجَّه.

وَأَل الجَيْشِي: عائلة من أهل جبل بني العَوَّام في جنوب مدينة حَجَّه، ومنهم بيت في الشَّاحِذِيَه من بلاد المَخَوَيْت. وهم من سُلالة المنصور بن يحيى بن الناصر أحمد بن الإمام الهادي المتوفي سنة ٣٦٦ هـ والمدفون بصعده.

وَأَل الجَيْشِي - أيضاً - من فقهاء مَصْنَعَة «سِير» في شمال شرق الجَنْد، أشار إليهم الجَنْدِي والخَزْرَجِي ومنهم:

القبائل اليمينية التي لَبَّت الدعوة المُحمديَّة؛ وِبَعَثَتْ وفداً إلى المدينة برئاسة أبو وَهَب الجَيْشَانِي وجَرَى لهم من النبي ﷺ حديث، كما فازت بشرف الجهاد المقدس في الفتوحات الاسلامية واشتركت في فتح مصر. وقد نُسِب إليهم عدد كبير من الصحابة والتابعين وغيرهم.

كما يُطلَق إسم القبيلة اليوم على مركز إداري من مديرية مُودِيَه في محافظة أبين، يضم مجموعة قُرَى، منها: العواسج، الحُصَيْن، السوداء، العسف، مَوْثِب، سَبَاحه، السُّدر، المَرِيره، جَابِره، وادي النُوف، وغير ذلك من القُرَى التي تحيط بها المزارع، إلا أنها في وادٍ ضَيِّق تنحدر إليه السيول النازله من الجبال المُحيطه به، وكثيراً ما تؤدي هذه السيول - إذا ما نزلت بغزارة - إلى الإضرار بالوادي وإلى جَرْف الأراضي وما يلتقفها من منازل وآبار ومزارع، وهذا ما حدث للوادي في أجواء عام ١٩٩٦ م/ ١٤١٧ هـ حيث نزلت سيول الأمطار بغزارة ووصل أعلا منسوب للمياه إلى إثني عشر متراً، بسرعة جاوزت عشرة كيلومترات في الثانية، مما أدى إلى توسُّع حوض الوادي من ٢٠ متراً إلى أكثر من مائة متر، وجَرَفَت السيول تُرْبَة

يوسف الجَيْلاني عضو المؤتمر الشعبي العام. (٢) الكاتب والشاعر المُبدع علوان بن مهدي الجيلاني، الذي قال عنه الدكتور المقالح بأنه يقف في طليعة الشعراء اليمنيين الشُّبَّان الذين يُجيدون كتابة القصيدة الجديدة والقادرين على الخروج بها من محليتها إلى آفاق أوسع. وقد صدر له ديوان بعنوان «الوردة تفتح سيرها». كما أن له ديوان آخر بعنوان «شجن قديم» وغير ذلك.

وآل الجَيْلاني: من العلويين الحضارم، هم ذُرِّيَّة محمد بن أحمد بن علوي الشَّيْبَة بن عبد الله ابن علي بن عبد الله باعلوي، من أحفاد الحسين بن علي بن أبي طالب. وقد حَمَلَ جدهم لَقَب (الجيلاني) تبركاً بالشيخ عبد القادر الجيلاني الإمام الشهير الحَسَنِي نَسَباً وإنما لُقِّب الجيلاني نِسْبَةً إلى مدينة جيلان ببلاد فارس، وفي أجدادهم علوى الشيبه. وهم يُلقَّبون من طَعَن في السن وطال عمره وشيخوخته بالشيبه. وتجدر الإشارة إلى أن أهل حضرموت يُطلقون على الصحاري الجبلية التي تسقي وادي قيدون إسم (الجَيْلَان). وتمتد هذه الصحارى شمالاً حيث تصب في وادي عِمْد. ولعل من مشاهير هذا

الفقيه سعيد بن منصور الجيشي المتوفي سنة ٦٧٤ هـ.

الجَيْف:

بفتح الجيم. قريه في وادي عرما من أعمال محافظة شَبْوَه. قال مؤلف الشامل: ومن قُرَى عرما الجيف بفتح فسكون، جَيْف بن عاطف من التماره.

آل جَيْلَان:

عشيره من أهل جبل حَيْدَان في صَعْدَه، منهم النائب علي بن حسن بن أحمد جَيْلَان، عضو مجلس النواب - ١٩٩٧ م.

وآل جَيْلَان: من أهالي مديرية المغلَاف في محافظة الحُدَيْدَه. منهم النائب عبد الباري بن عبده جَيْلَان، عضو مجلس النواب - ١٩٩٧ م. وقد توفي عام ١٩٩٩ م في حادث مروري. وآل الجَيْلَانِي - بإضافة ياء النسبه - عائله من أهل بلديتي «الزَيْدِيَّة» و«بيت الفقيه» في تَهَامَه، وهم حسنيون أحفاد الحسن بن علي بن أبي طالب، وأصلهم من آل القُدَيْمي. وقد اشتهر منهم عدد من كبار الصوفية وثقاف لهم في الزيدية وبيت الفقيه حَضْرَات صوفيه تُسَمَّى «الطريقة الجَيْلَانِيه». ومن هذا البيت في عصرنا: (١) عبد العزيز بن

البيت في عصرنا: (١) الباحث والمؤرخ الكبير الأستاذ حسين بن عبد الله الجيلاني الذي يلعب دوراً ريادياً في مجال الثقافة والفكر من خلال رئاسته لمنتدى الخيصة الثقافي والاجتماعي بمدينة المكلا. (٢) الدكتور سعيد الجيلاني نائب رئيس دائرة الإرشاد والتوجيه عضو اللجنة الدائمة للمؤتمر الشعبي العام.

في أول القرن الثالث عشر الهجري .
تقع منازلهم في قرية (بَرَّان) الواقعة في
وادي المنبج (الوادي الرابع من أودية
الجَوْف ببلاد همدان) . .

وَأَلْ حَاتِم: بطن من قبائل الصَّيْعَر
المنحدرين من قبيلة كِنْدَةَ الحَضْرَمِيَّة .
منازلهم بجنوب الربع الخالي في
مناطق (ريدة الصيعر) و(وادي سير) .
وهم فرعان: (١) آل خشيمه، ومن
فروعهم: آل عبد الله بن عون، آل
مرقاع، العساكره، آل فرج، آل عبد
ربه . (٢) الهَمِّيجه، وينقسمون إلى: آل
عون، آل علي بن سليمان، آل جربوع،
آل حَتَيْش، آل حُوَيْلان .

وأهل حَاتِم: من القبائل الرُّحَّل في
دِيَّيْنَه، جنوب القبيله السابقة وجوار
قبائل أهل دَمَّان العوذليه . ولها ثلاث
فخاوذ .

وَأَلْ حَاتِم: من أهالي مدينة تريم
بحضرموت، بَرَزَ منهم عدد من رجال
الفقه والقضاء والأدب . قال مؤلف
تاريخ الشعراء الحضرميين: يَرُوي لنا
التاريخ أن آل حاتم هم فقهاء تريم
القدماء، أشهرهم الشيخ يحيى بن عبد
العظيم الحاتمي، كان من كبار علماء
تريم وفقهاؤها وصلحائها، وكانت وفاته
في أجواء عام ٥٤٠ هـ . كما أن منهم

ح

آل حَابِس:

فَرَع من آل الدُّوَارِي أهل صَعْدَه،
المنحدرين من بني عبد المدان
الحارثي . أشهرهم القاضي العلامه
أحمد بن يحيى حابس المتوفي سنة
١٠٦١ هـ، كان عالماً كبيراً، متضدراً
للتدريس والافتاء والخطابه في جامع
صَعْدَه . وله مؤلفات كثيرة منها «شرح
الأحكام» و«شرح الثلاثين المسألة» في
أصول الدين و«المقصد الحَسَن» في
التاريخ .

حَات:

قرية في غربي حَبْرُوت من أعمال
محافظة المَهْرَه .

آل حَاتِم:

من مشائخ قبيلة زُهَم . منهم الشيخ
يحيى بن علي حاتم، أحد مشائخ زُهَم

وأهل الحاج سعيد: من قبائل الضَّالِح. يسكنون في القُرَى التالية: لَكَمَة صَلاح، شِعب الأَسود، البِجج، الحديده، الزهابي، رباط عبد الحميد. قال الأستاذ حمزه لقمان: وهؤلاء من أولاد الشيخ عبد القادر الجيلاني، من العلويين، والمذكور الحاج سعيد من مواليد حضرموت هاجر منها إلى الجبل المتأخم لجبل حرير عند لكمة صلاح وعاش حياة الزهد والتقوى حتى وفاته ودُفن بالحديده. ولعل من هذا البيت الكاتب الصحفي سالم الحاج رئيس تحرير صحيفة «المساء» والمستشار الصحفي السابق للرئيس الأسبق على ناصر.

وآل باحاج: من أعيان مدينة حَبان في جنوبي شبوه. منهم في عصرنا: الشيخ على سالم بن فضل باحاج عضو التجمع اليمني للإصلاح.

وساحة آل على الحاج: من أحياء مدينة القطن بحضرموت.

وحافة بالحاج: من أحياء مدينة الشُّحر.

وذو الحاج: فخيذه من قبيلة ذو عِنَاش المتفرعه من قبائل العُصَيَّمات الحَاشِدِيَّة.

الشيخ على بن محمد بن حاتم الحاتمي المتوفي سنة ٦٠٠ هجرية.

وينو حاتم: بطن من الهمدانيين، كانوا ملوك صنعاء في أول القرن السادس الهجري، ويُعتبر حاتم بن أحمد بن عمران بن الفضل اليامي الهمداني، المؤسس الحقيقي لدولتهم، وقد توفي سنة ٥٠٢ هـ وتولى بعده ابنه عبد الله بن حاتم.

وينو حاتم: مركز إداري من مديرية ضوران آيس وأعمال محافظة ذمار. من بلدانه: عَائِن، جَمِير، أخلال التي يُنسب إليها آل الحَلَالِي.

وعيال حاتم: مركز إداري من مديرية جبل «عيال يزيد» بالشمال الغربي من مدينة عَمْران، يشمل القُرَى التالية: قَارِن، الدَّرَب الأَسود، بني جَابِر، عَئِثَان، هَجْرَة المُنْتَصِر، المَعْمَر، بيت الأَقْرَع، المَأخَذ التي يُنسب إليها آل المَأخِذِي، هَجْرَة قَاعَه، دَرَحَان، بيت بَادِي، نُعَاش، وغيرها. وبيت حاتم: قريه في أرحب، شمال صنعاء.

آل الحَاج:

فخيذه من قبائل الحَالِكِه، من سَيِّبَان. منازلهم في الوادي الأيسر بدوعن في حضرموت.

وَأَلِ الْحَاجِجِ: من قبائل عَنَسٍ في شرقي مدينة دَمَارِ.

وَأَلِ الْحَاجِبِ: من آل الجوباني المَقْطَرِي، من المَعَاوِرِ في جبل المناظره. ومنهم بيت في عدن، منهم علي الحاج الجوباني المقطري، وهو والد الشاعر الكبير محمود الحاج الذي ولد في مدينة الشيخ عثمان، وتلقى تعليمه في عدن. وقد عمل محرراً في صحيفة «١٤ أكتوبر» عام ١٩٧٠ م ثم

تعيين سكرتيراً للتحرير ومشرفاً على صفحة الأدب والفن. وفي أواخر عام ١٩٧٤ م انتقل إلى صنعاء حيث عمل

رئيساً لتحرير مجلة «اليمن الجديد» الثقافية، ثم أول رئيس تحرير لصحيفة «التصحيح» الأسبوعية التي انتقل منها إلى إدارة تحرير «الثورة» ثم مديراً عاماً

لمؤسسة الصحافة والأنباء، ثم عمل بالتلفزيون قدم خلالها كثيراً من البرامج الثقافية والفنية والسياسية. وقد ساهم بنصيب وافر في كتابة الأغنية، حيث غنى له الفنان أحمد السنيدار والفنان أحمد فتحي وغيرهما.

وَأَلِ الْحَاجِبِ: وادٍ مغبول في الشرق الشمالي من مدينة تَعِزِ.

الْحَاجِبِينَ:

مضيق جبلي في مديرية عَمَرِ بصعده، تفضي منه سيول الأمطار النازلة من قمة جبال خَوْلَانَ بن عامر، قبل ذهابها شمالاً إلى مديرية مُتَبِّه فما يليها. وهو مكان أقيم فيه حاجز مائي.

حَاجِرِ:

قرية في جبل جُحَافِ بالصَّالِحِ. وآل حاجر: من قبائل المَهْرَه، منازلهم في نواحي مدينة قَسَنِ.

آل حَاجِبِ:

فرع من آل العُرُبَانِي، من ولد الأمير ذي الشَّرْقَيْنِ محمد بن الأمير جَعْفَرِ بن الإمام المنصور القاسم العِيَانِي، من

١ - الرَوْضَه، الجِرَاف، شُعوب،
صَرِف.

٢ - قرية القَابِل، عُلْمَان، ثُقْبَان،
دَهْبَان، عَطَان، السَيِّئَه، بيت دُعَيْش.

٣ - جَدِز، بيت حَنْظَل، بني
حَوَات.

٤ - الحُدود، العُرُوق، الحَتَارِش،
بني زِيَاد، المَلِكَة.

٥ - الحِمَا، بيت الحَاوِي، بيت
هارون، بيت سُهوب، بيت الحللي،
بيت القَمَاسِي، المَحْجَل.

٦ - بني جُرْمُوز، الحَرَّة، الهَجْرَة،
الحَشَّه، الغِرَاس، زَجَان، العَوْلَة،
بيت الذَّيْب، الرَّحْبَة. وهي مناطق
زراعية حيوية تمد صنعاء بالكثير من
الخضروات والفواكه. وقد أقيم في
أغلبها حواجز مائية لحفظ مياه الأمطار
والاستفادة منها في الري.

وبنو الحَارِث: بطن من قبيلة
حضر موت، ومنهم الأشباة سُلالَة شِبَا.

وبنو الحَارِث: جبل وقبيله جنوبي
مدينة يَرِيم، من مديرية السَّدَه وأعمال
محافظة إب، من ديارهم: الضَمَادِي،
السِر، مَابَه، مَرِيم، ثَعْلَان، المصاييح،
رِبَاط جَوَهْر، الوَاطِيَه، كحلّه، وغيرها.
وإليهم يُنسَب الفقيه الشاعر محمد بن

الحَاذِيق:

جبل في منطقة أفلح من مديرية
سُوَيْر وأعمال محافظة حَجَّه. إليه
يُنسَب: آل الحَاذِيق.

الحَار:

إسم عَيْضَة نخيل في جنوب بلدة
دَمُون الواقعة بالسفح الشرقي لجبل
الهَجْرَيْن بحضرموت.

ووادي الحار: وادٍ فيه نبع ماء حار
من مديرية عُنس وأعمال محافظة دَمَار.

وهو المعروف قديماً باسم (مخلاف
مُقْرِي)، ويضم مجموعة قُرَى منها:
ذِي حاور، يَنْعَان، حَنْسِر، بيت
نشوان، حَدَه، بخران، ذِي سَحْر،
خَرْبَة أبو يَابِس، مَرَّخَزَه، الشَّمَاحي.

ووادي الحار - أيضاً - نبع ماء حار
في جبل مَدَوَل الواقع بأسفل جبل
صَعْقَان من بلاد حَرَاز. ذكره الهمداني
في «صفة جزيرة العرب» وهو معروف
إلى اليوم ويقع غربي الحيمة الخارجية.

بنو الحَارِث:

منطقة وقبيلة شمالي صنعاء، تمتد
منازلها إلى بلاد أَرْحَب شمالاً،
وتشمل عدة قُرَى ضمن ستة أقسام:

عبد الله الحارثي، المتوفي سنة ٨٢١ هـ. وهو شاعر غنائي يتغنى بشعره الفنانين اليمنيين والخليجيين.

وَأَلُّهُ الْحَارِثِيُّ: من أعيان مدينة كَوُكْبَانَ في شمال غرب مدينة صنعاء بمسافة ٤٥ كيلاً. منهم الفنان الكبير محمد حمود الحارثي، وأنجاله: عبد الباسط (رئيس الفرقة الموسيقية بوزارة الثقافة)، وعبد الغني (سكرتير مدير مكتب رئاسة الجمهورية).

الحَارِثِيَّات:

من أحياء مدينة المُكَلَّا بحضرموت.

الحَارِض:

من غِيَاضِ وادي دَوْعَن الأَيْسَر.

حَاذ:

قرية في همدان بالشمال الغربي من صنعاء. النِسْبَةُ إليها: حَاذِي. وهي منطقة أثرية فيها الكثير من الخرائب والأطلال والنقوش المُسَنَدِيَّة ولا سيما القصر المعروف بداخلها.

أَلُّ حَاذِي:

من قبائل مُرَاد، منازلهم في منطقة الرشده من مديريةية الطَّفَّة وأعمال محافظة البيضاء.

وَأَلُّ أَبَا الْحَارِثِ (بالحارث): من قبائل بَيْحَانَ، منازلهم في مديرتي عَيْن وَعَسِيلَانَ من أعمال محافظة سُبُوَّة. وفيهم الفخائذ التالية: آل فهيد، آل بدر، آل شماخ، آل حِصْيَانَ، آل صايل، آل صلاح، آل منصور، آل طَلَّان، آل وَقْزَانَ، آل الطهيفي. وإليهم يُنْسَبُ الباحث صالح بن أحمد بن ناصر الحارثي، المتوفي سنة ١٤١٦ هـ، مؤلف كتاب «الزامل في الحرب والمناسبات» وكتاب «شدو البوادي». والمشيخ علي بلحارث اليوم في يد الشيخ خالد بن علي الحارث.

وَأَلُّ بَا حَارِثٍ: من علماء حَنْفَرٍ في بلاد أْبِيْنَ. منهم الفقيه محمد بن عبد الله باحارث، المتوفي سنة ٨٨٤ هـ.

وَأَلُّ حَارِثٍ: من قبائل بلاد رَدَاغٍ في منطقة الحُبَيْشِيَّة، منهم المشائخ بنو الحَيْدَرِي.

وَأَلُّ بَا حَارِثِهِ: من قبائل كِنْدَةَ حَضْرَمَوْت. منازلهم في نواحي «سيئون» و«شَبَام» و«العُرفه» و«مدوده». وقد برز منهم شعراء وأدباء أمثال الشاعر الغنائي المعاصر حسن عبد الله باحارثه صاحب ديوان «علي بساط

وادي الحازة: من أودية الضاليع، وهو في مُنخَفَضٍ يتاخم السفح الشرقي لجبل جُحَاف. وتكثر فيه أشجار العُلب الذي يُخْرِجُ الثمر المعروف بالدَّوم، كما توجد أشجار السقم والبَلَس والتولق والأثل التي يُخرجون من وسطها الفتيلة.

والحازة: بلده في منطقة «آل مسود» من مديرية مُنَبَّه وأعمال محافظة صَعْدَه.

آل الحَاسِر:

من مشايخ منطقة المُتُون في وادي الجَوف، منهم الشيخ محمد بن علي الحَاسِر.

وبنو الحَاسِر: بَلْدَه وحيّ في بني جامع من مديرية اللُحَيّه وأعمال محافظة الحُدَيْدَه.

وآل أبو حَاسِرِه: من قبائل دُهمه، منازلهم في وادي نَسُور بصعده.

الحَاسِكِي:

قرية في وادي لحج ما بين بلدتي «ميه» و«الخداد». يسكنها الزيدون من ذي أَصْبَح ومنهم: آل راجح وآل النمر.

(ذو حازب): قرية ما بين دَمَار ويزيم.

وآل بن حازب: من أهالي مدينة المُكَلّا بحضرموت. منهم الصحفي عبد الله بن حازب المحرر الرياضي بصحيفة «شِبام» الأسبوعية.

آل الحَازِمِي:

من أهالي مدينة زَبيد، ينتهي نسبهم إلى يحيى بن عبد الله بن الحسن بن الحسن بن علي بن أبي طالب. منهم مفتي زَبيد وقاضيها العلامه حسن بن عقيل الحازمي، المتوفي سنة ١٢٣٤ هـ. وآل الحَازِمِي: من قبائل الجِشَا في غربي الضاليع.

الحَازَه:

المقصود بكلمة «الحازة» الأماكن الواقعة في سفوح الجبال، ومن ذلك: (حَازَة بني مُوَقَّق): وهي بلدة في وادي زَبيد قُرب حَرَض.

و(حَازَة بني شِهَاب): هي القُرى المتصلة بسفح جبل (عَيَّان) المُطَل على مدينة صنعاء من الجهة الغربية، وتشمل القُرى التالية: سَنَاع، حَدَه، بيت سَبَطَان، بيت بَوس. وهي مربوطة إدارياً بمديرية بني مَطَر وأعمال محافظة صنعاء.

حَاشِدٌ:

العُقَيْلِي، بيت الأَحْزَم، العِيَانَه،
العَدَارِب.

ب - (عَشْم): في غربي حَجْمَر، ومن
قُرَاه: القَصِيرَه، العِفْرِي، بيت أبو
هدسه، حُجيرات، التَّايِف.

ج - (السُّنْتَيْنِ وَعَيْلِ مَعْدِف):
ويشمل قُرَى: بيت حُومِي، بيت
كُلاب، بيت داؤد، بيت الراشدي.

د - (أهل أب الحسين): ومن
قُرَاهم: بيت السَّبَاعِي، المَوْقِر،
الدَّرْب، بيت القُشَيْبِي، القَضْر،
الحِجْلَه، الأَثِيَلَات، بيت الغُزْي.

هـ - (بني عُثَيْمَه): ويشمل بيت
عَاثِم، العَقْبِيرَه، جَمْدَان، الدَّرْب، بيت
وَهَّاس، بيت جَابِر، بيت آل مُقْبَل.

و - (بني مَالِك): وأهم ديارهم
وفروعهم: قَيْهَمَه، بيت السَّبِيْعِي، بيت
أبو فَارَع، بيت الرَّاعِبِي، بيت
المَنْجَدِي، بيت الهِمِيسَلِي، الفَرَع،
بيت غَلَاب.

ز - (بني قَيْس): ومن بين ديارهم
وأقسامهم: دَمَّاج وفيه محل أنافِت
الأَثْرِي، السَّبِيْع، بيت شُبَيْل، بيت
العُصَيْمِي، بيت حُومِي، بني حِيدَان،
بني مَسْلِت، بيت عَطِيفَه، الحَلْحَل.

ح - (حِيَار): وهم: ذو مَعْشَان،

بفتح الحاء وكسر الشين. إحدى
كُبيريات قبائل همدان. تمتد أراضيها
من صنعاء شمالاً إلى بلاد صَعْدَه
وتشمل جبال لَاعَه والأهنوم وظَلَيْمَه
وعِدْر وخَارِف والعَمَشِيَّة وغير ذلك من
المناطق التي تنتظمها اليوم مُحَافِظَة
عَمْرَان. وحَاشِد هو أخو بَكِيل، قال
الهمداني: حاشد وبكيل قبيلة
همدان بن جُشَم بن حُبران بن نوف بن
همدان بن مالك بن زيد بن أوسله بن
ربيعه بن الخيَّار بن مالك بن زيد بن
كُهَلَان ابن سبأ.

وتنقسم قبائل حَاشِد إلى أربعة
أقسام: صُرَيْمِي وخَارِفِي وعُصَيْمِي
وعِدْرِي. وتفصيلها كالتالي:

أولاً: بني صُرَيْم: بضم الصاد
وفتح الراء، وهم بنو صُرَيْم بن
مالك بن حرب بن عبد ود بن
حشيش بن وادعه بن عمرو بن عامر بن
ناشح بن دافع بن مالك بن جُشَم بن
حاشد. ومركز قبيلة بني صُرَيْم:
مدينة حَجْمَر حيث ديار زعماء القبيلة
(آل الأَحْمَر). وينتظم القبيلة تسعة
مراكز إدارية هي:

أ - (الظَّاهِر): ويشمل مدينة حَجْمَر،
وكذا قرية وادي خمر ومنها: يَشِيْع،

ذو سُويط، القَطَارِين، القُبَّة، الحَبْلَة،

بني ناشر.

٣ - (بنو جُبَيْر): بضم الجيم،

مركزهم مدينة ذِي بَيْن، ومن زعمائهم المشائخ آل النُقَيْش. ومن قبائلهم وقُرَاهم نذكر: عِيَال يحيى، عِيَال حسن، عِيَال قاسم، الشطبة، قاع الشمس، العَوْلَة، يَنْوَر، بني عزيز، بيت سَلْوَان، ذَرَب هَدَان، المَلِيل، بيت العُرَنْط، بيت مَارِش، بني زيدان.

ثالثاً: العُصَيْمَات: من ولد مالك ابن جُسَم بن حَاشِد. وهم أربعة أقسام: جَبْرِي وقُضَلِي وغنبي وقَيْص.

أ - (ذو جَبْرَة) بفتح الجيم، وهم جوادِي وسَلَابِي. ومن بطون ذو جواد: رؤساء حاشد آل الأحمر، ثم ذو علي في حُوْث ومنهم: ذو مرعى، ذو أبو داؤد، ذو السِنْدِي، آل فايد، ذو أبو شويعة والغرابيب. ثم ذو سيله في حُوْث ومنهم: ذو كَنْدَش، ذو سُويط، ذو الشستوي. ثم ذو عَيْد ومنهم: ذو سُويط، ذو الشتوي. ثم ذو عَيْد ومنهم: ذو قُطِينَة، ذو مُنِيف. ثم ذو عويد في الخمري من حُوْث. ثم الحناتبة ومعهم ذو مفلح وذو منصور الساكنين وادي صُدَّان من مديرية العَشَّة. ومن هذه القبيلة من سكن

ثانياً: حَارِف: سُمِّيَتْ باسم حَارِف بن عمرو بن وهب بن عُمَيْر بن كعب الصايد بن سُرحبيل بن شَرَاحِيل بن عمرو بن جُسَم بن حَاشِد. وهي ثلاثة أقسام:

١ - (الصَّيْد): بفتح الصاد والياء، وتتوزع مساكنهم في خمس وحدات إدارية هي: حُمَيْس هَرَّاش ويشمل من القَرَى: بيت هَرَّاش، بيت السِبَاعِي، هَجْرَة الصَّيْد، ضَحِيَان. ثم حُمَيْس حَرْمَل ويضم: عَوْلَة حَرْمَل، ابن حَاجِب، بيت طَاهِر، سُوَات. ثم حُمَيْس أبو ذَبِيه ومن بين دِيَارهم: قرية سَاك، بيت رَدْمَان، بيت شَاكِر، بيت صَبْعَان. ثم حُمَيْس القُدَيْمِي ويضم من القُرَى: بيت الشَّقْدَرِي، عرقة القُدَيْمِي، بني مُهَنْد، نَاعِط الأثرية، وغير ذلك. ثم حُمَيْس القَائِفِي ومنه قرية كَانِط الأثرية.

٢ - (الكَلْبِيُون): وهم ثلاثة أقسام إدارية وقبلية: ثُلث ضَحِيَان وتشمل قرية عثار وبيت الأبيض وغيرهما. ثم ثُلث الواسط ومنه: وادي المناحي، الأضِيَاح، الجَالِدِي. ثم ثُلث الزُوْدِي ومن قُرَاهم: بيت مَطْر، بيت زُوْد،

ج - (الغنايا - ذو غنيه): يسكنون جبل صَوَيْرٍ ومنهم: ذو وقيز، ذو عامر، النمارة، ذو دهشان، ذو غيثه. كما يسكن البعض في حَرْفِ سُفْيَانٍ وهم ذو حَجَّيٍ وذو شهوان وآل منصور. ويسكن آخرون في حُوْثِ هم ذو عليان وذو شَيْبَانَ.

د - (ذو قَيْص): هو البطن الرابع من العَصِيْمَاتِ، ومسكنهم في دَنَانَ من مديرية العَشَّة.

رابعاً: عَدْر: مركزهم الرئيسي مدينة القَفْلَه، وهم ولد عَدْر بن سعد بن دافع بن مالك بن جُشْم بن حَاشِد. وينقسمون إلى ثلاث قبائل: غيثاني وقاسمي وعَرْجَلِي.

١ - (ذو عَيْثَانَ): كبارهم الدواحمه وابن رافع والفايزي وذو دَابِحِش. ومن بين أهم قُرَاهِم وقبائلهم: المَهْرَج، ذو عُليْس، العَفْرَه، ذو مقعس، المَجْرَعَه، العبلَاء، سبتان، ذو وقيز، قَوْم مَقْطِيب، بجمان، الهَيْجَه، قَصْبَة جَابِر، قَوْم طَلَّان، ذو مَقْعَر، ذو طايله.

٢ - (ذو قمسان): ديارهم في السُّكِّيَات.

٣ - (بنو عَرْجَلَه): ومن كبارهم: إِبْن زُعْبَه وإِبْن رطاس وإِبْن فُلْحَانَ وآل

وادي هبه من مديرية العشه أيضاً وهم بيت كيسان وبيت فلحان وبيت سواده، كما يسكن البعض وادي صولان من مديرية قَفْلَه عَدْر. وأمَّا ذو سَلَّاب، فمن فروعهم المعروفة اليوم: ذو محمد بن علي في السُّكِّيَات ومنهم: ذو منصور، ذو مِسْهَر، ذو عَكَّام، أبو كَحْلَا، ذو رُويعي، آل أبي الخير، ذو شَنْتَر، ذو أبو شوصا، ذو عُليْس في المَهْرَج. ثم ذو أحمد بن علي وهم: ذو خيران في العَشَّة، ومنهم ذو المحرق وذو عَرْفَج والذِيَاب وذو الأشجح ومن ذو الأشجح ذو الزَجْر.

ب - (ذو قَاضِل) ويتكون من قبيلتان: عِنَاشِي ودُقَيْمِي. أما ذو عِنَاش فآهم قُرَاهِم: ذو قص، ذو بطحان، ذو التام، ذو عيده، بيت الضاوي، ذو الحاج، ذو عَائِض، ذو كراع، المهاشمه، ذو جراد، ذو عبد الله، وغير ذلك من الأماكن الواقعة بالقرب من مدينة حُوْث. ومن ذو دُقَيْم: ذو فَارِع وهم من رؤساء حَاشِد ومسكنهم عُنْقَان وذو يِبْل القريه من حَيَوَانَ. كما أن منهم الخواقره الساكنين قرية بُوْبَانَ القريه من حَيَوَانَ والبعض يسكن جبل كُحْلَانَ تاج الدين، ومنهم أيضاً ذو حُضَيْر وذو مَسْرَح في بُوْبَانَ.

أبو جِلْفَه والشعوثي والشوعي.

وتجدر الإشارة الى أن قبائل حاشيد قد انتشرت منازلهم في عموم مناطق اليمن، وإنما هَدَفْنَا إلى إيضاح ديَارهم الأصلية.

حَاشِف:

مركز إداري من مديرية العَشَّة وأعمال محافظة عَمْرَان. يقع في غربي مدينة «حُوْث» فيما بينها وبين «قَفْلَة عُذْر». وهو من ديَار قبائل حَاشِيد.

الْحَاصِبِي:

قرية في الحَيْمَة الداخلية بجوار بيت الحَطَّابِي.

بيت حَاضِر:

قرية أثرية في وادي الأَجْبَار المعروف سابقاً بوادي ذي نَاعِم من بلاد سَنَحَان. تبعد عن صنعاء شرقاً بنحو ١٢ كيلاً، وهي منطقة غنية بالآثار الحميريَّة لا سيما في المكان المعروف باسم (مهنوس). وإليها يُنسَب (آل الحَاضِرِي) أهل صنعاء، منهم المقرئ الضرير أحمد بن صالح الحاضري، كان من كبار مشائخ القراءات في بداية القرن الرابع عشر

الهجري. ومن (آل الحاضري) طائفة ينتمون إلى بيت السراجي المُنتهى نسبهم إلى القاسم بن الحسن بن زيد بن الحسن بن علي بن أبي طالب، ومن هؤلاء العلامة صلاح بن أحمد السراجي الحاضري، المتوفي سنة ١٠٤٦ هـ. كما أن منهم في عصرنا: الكاتب المعروف الأستاذ محمد بن صالح الحاضري.

وبيت حَاضِر - أيضاً - قرية صغيرة في منطقة «وادة حَاشِيد» من مديرية حَمْرٍ وأعمال محافظة عَمْرَان.

الْحَاضِنَة:

غيل ووادي جنوبي مدينة تعز. منابعه من (الوَاذِعِيَّة) ثم يسير في (مَوْزَع) بتهامه ويصب في البحر الأحمر جنوب المَحَا.

والْحَاضِنَة: من قُرَى بلاد الدِكَام في الضَّالِح. منها تمر إحدى الطُّرُق المؤدية إلى جبل جُحَاف وذلك عَبْر نَقيل الحَيِّب.

بنو حَاطِب:

فخيزه من قبائل حَارِف الحاشديَّة هم: الأَحْطُوب.

الْحَافُ:

بطن من قُضَاعِه. فيه الفخائد: جرم، بلي، أسلم، المَهْرَه، جُسم، وغيرهم.

الْحَافَه:

قرية في شمال مدينة صنعاء القديمة، فيما يلي «شُعوب». صارت اليوم جزءاً من مدينة صنعاء، وإليها تُنسب منطقة «جَوَالِبِ الْحَافَه» التي عُثِرَ فيها - عام ١٩٩٩ م - على مقابر جُمَيْرِيَه تحتوي على عدد من المومياءات التي ترجع في تاريخها إلى أكثر من ثلاثة آلاف سنة.

أَلِ الْحَاكِمِ:

فرع من آل يحيى بن يحيى، المنحدرين من سلالة يحيى بن يحيى بن الناصر بن الحسن بن عبد الله بن الإمام محمد المنتصر بن الإمام المختار القاسم بن الناصر أحمد بن الهادي يحيى بن الحسين الرُّسِي.

الحالكه:

بطن من قبائل سَيِّبَانَ إحدى قبائل جَمِيرِ فِي حضرموت. يعيش البعض منهم في وادي الأيسر بدَوَعَن، ويوجد منهم كثيرون في الجبال الواقعه بين وادي العُيْنِ ووادي الأيسر، وهم أكثر القبائل الموجودة في الوادي الأيسر. وتنقسم قبائل الحالكه إلى أربعة فروع:

١ - آل بادقيل: ومن فروعهم: آل

وَالْحَافَه: قرية في مركز زاره من مديرية كُوْدَرِ وَأَعْمَالِ محافظة أبين.

وَأَلِ الْحَافِي: فخيذه من قبائل آل قَطِيبِ فِي رَدْقَانَ (الأجعود).

حَافُون:

من أحياء منطقة المُعَلَّأ فِي مدينة عَدَن.

الجبل، حَيْدَرِي فِي حَازَةِ الْحَالِمِيِّ،
مَاسِي فِي حَنَكَةِ الْمَاسِ، أَهْلُ بَشِيرِ،
جُبْرَانِي وَطَوْهَرِي فِي لَكَمَةِ الرِّكْبِ،
جَعْفَسْنِي أَوْ جَعَشَانِي فِي الْحَجْفِ، أَهْلُ
عِمْرَانِ/ عِمْرَانِي فِي الْمَعْدِي، عَيْسَائِي
فِي سَهَانِرِ، مَحْبَسِي فِي اللَّقُوحِ، مَالِكِي
فِي بِلَادِ الْمَالِكِي، دَغْفَلِي فِي حَبِيلِ
مَدْفَرِ، رَاجِحِي فِي بُورَانِ، آلُ النَّسْرِي،
آلُ الْغَلَابِيِّ، آلُ مُطَلَّقِ، آلُ الصَّحَّاحِ،
وغير ذلك.

وهي تعيش في منطقة جبلية ذات
وديان عميقة لا تصلها أشعة الشمس
إلا عند بلوغها كبد السماء. وهي
وديان خصبة وغنية بالزرورع تعتمد في
سقيها على سيول الأمطار التي تتدفق
إليها من أعلى الجبال المحيطة عند
هطولها الأمطار الغزيرة الموسمية.
لذلك تنتشر الدفاعات القوية حول
الحقول لحمايتها من السيول المتدفقة.
كما تنتشر في عوارض الجبال
المدرجات الزراعية التي تبدو في فصل
الخريف وهي مكسوّه بالحشائش
والنباتات الزراعية (الشعير، القمح،
الذرة) فتعطي منظراً جميلاً خلّاباً.
وأشهر القرى في حالمين: قرية
النسرى، وقرية العمرى، والباقري،
والمسلم، والنوبه، ووادي الضباب،
وحبيل آل صريم، وغيرها من القرى

بَلْخَمَرٍ وَفِيهِمْ رِئَاسَةُ الْحَالِكَةِ، آلُ بَلْغَيْثِ
(البلاغيث)، آلُ بَاجِعِيفِرِ، بَلْشَرَفِ،
بَاجِمِيدِ، بَلْزُوفِ، آلُ بِنِ جِحْلَانَ.

٢ - آلُ بَانِخُرِ: وفيهم الفخائذ
التالية: آلُ عِبُودِ، آلُ بَاكزِمُومِ، آلُ
بَقْشَانِ، آلُ بَاطُوبِلِ، آلُ بَالِكَمَعِ، آلُ
بَايْتِ، آلُ بَاضِرَاحِ.

٣ - آلُ بَايَسُغِدِ: ويتفرعون إلى: آلُ
عِمْرِ، آلُ الْخَلِيسِي، آلُ بُو دِهَسِ، آلُ
بَاجِحَزَرِ، آلُ بَعْسَرِ، آلُ بَلْخَزَمِ - بَكسِرِ
الخاء وفتح الراء - وأصلها آلُ أَبِي
الأخرم.

٤ - الأبايضة: أو الأبيض. وهم
قليلون.

ومن ديار الحالكة: حُوْفَه، سَمُورِ،
الثَّيْرِ، بَصَّه، كُوكَه، خَيْلَه، فَيْيِلِ، غَيْلِ
بلخير، بلاد المَاءِ، وادي جِنَجِ.

حَالِمِينَ:

قبيلة في رَدْفَانَ، فيها الأقسام
التالية: آلُ الدِّبَانِي فِي الْجَبَلِ الْأَنْعَمِيِّ،
الْقَدْحِي فِي الْقَضْرِ، اللَّيْثِي فِي نَعْمِهِ،
العُكَيْمِيُّ، فِي يَسْرِي وَالْهَوْرِ، عَلَوِي
فِي حَيْدِ الذَّنَابِ وَمُوقِرِ، عُمَرِي وَبَاقِرِي
وَنَصْرِي فِي الْجَبَلِ، خَمَاطِي فِي نَعِيمِهِ،
جَرَيْبِي فِي الصَّبْبِيهِ، جِرَافِي فِي شَيْبِ
الجِرَافِ، مُسَلَّمِي وَجُبْرَانِي فِي دَارِ

وهؤلاء هم سلالة الحامد بن الشيخ أبي بكر بن سالم. وتقع منازلهم في نواحي مدينة «سيئون» بوادي حضرموت، والبعض في وادي «عبد» ومن مشاهير هذا البيت، نذكر: (١) الأديب الشاعر صالح علي الحامد، المتوفي سنة ١٣٨٦ هـ. كان من كبار أدباء وشعراء وادي حضرموت لذلك كان يُطلَق عليه لقب (شاعر الأحقاف). له ثلاثة دواوين شعرية: «نسمات الربيع» و«ليالي الصيف» وديوانه الثالث الذي نُشر بعد وفاته وعنوانه «على شاطئ الحياة». وقد ظهر عنه كتاب بعنوان «صالح الحامد بين التجديد والتقليد» للاستاذ الدكتور مبارك حسن خليفه صدر ضمن منشورات جامعة عدن. (٢) العلامة محمد بن سالم الحامد المتوفي سنة ١٤١٩ هـ / ١٩٩٩ م. وقد كان رئيساً لفرع جمعية علماء اليمن بوادي حضرموت. (٣) الكاتب الصحفي شهاب أحمد الحامد. (٤) الأديب والمؤرخ والشاعر الراحل صالح بن علي الحامد المتوفي بمدينة سيئون عام ١٩٦٧ م. وقد كان زُكناً من أركان الحركة الأدبية والعلمية في حضرموت، صدر له ديوان «نسمات» وديوان «ليالي المصيف» وديوان «على شاطئ الحياة»

التي تشكل في أعمالها «مركزاً إدارياً» من مديرية «حَبِيل الرَيْد» وأعمال محافظة لَحْج.

وتشتهر المنطقة بعدد من الأماكن الأثرية، وكانت بعثة أثرية قد عثرت - في العام ١٩٩٩ م - على قطع أثرية يعود تاريخها إلى العصر السبئي والجميري. والنسب إلى المنطقة: حَالِمِي.

بنو حَامِد:

فخيزه من قبائل همدان، منازلهم في جبل هَوَزَان بمديرية مَنَآخَه في بلاد حَرَاز. منهم (آل الحامدي) دُعاة الاسماعيلية وعلمائها في اليمن بالقرن السادس الهجري. كما أن منهم (آل حَامِد) فقهاء جبل الشُّرق في آيس.

وآل حَامِد: من العلويين الحضارم، قال الشاطري: وهم نسل الحبيب حامد المنتمي إلى عبد الرحمن بن محمد المنفر بن عبد الله بن محمد بن عبد الله باعلوي، ويقال للفرد منهم بن حامد وحامد ولكن يُكْتَب نسبه ولا يُدْكَر «بن» ولا «آل» فيقال مثلاً: الحبيب حامد بن عمر حامد.

وآل الحامد: من العلويين الحضارم، ويصحب لقبهم «آل».

والشمائيتين وأعمال محافظة تعز. فيها كان مولد الأديب والشاعر والصحفي: القرشي عبد الرحيم سَلامٌ ومنها إنتقل إلى عدن قبل الاستقلال حيث تلقى تعليمه في مدرسة بازرعه، وبعد التخرج عمل مُدرِّساً في مدينة جُعار في أبين ثم في كلية بلقيس بعدن، ثم تفرغ لنشاطات إتحاد الأدباء والكتاب اليمنيين وصار عضواً بالأمانة العامة للاتحاد ورئيساً لتحرير مجلة (الحكمة اليمانية) بعد وفاة الأستاذ عمر الجاوي. وقد كانت وفاة القرشي عبد الرحيم سلام في سنة ١٤١٩ هـ/ ١٩٩٨ م.

آل الحَامِض:

ينطقها الحضارم (بالحَامِض). وهم فَرعٌ من قبائل نَهْد القُضَاعِيه. لهم بقية في وادي الخنط الواقع شرقي بلدة «حُوَطَة النُّور» من مديرية القَطْن بحضرموت. ومن مشائخهم في عصرنا: الشيخ حمد سالم بلحامض.

الحَامِضه:

من قُرَى وادي عَيَان في حَبْت المَحْوَيْت. بجوارها نُبج ماء يُسْتَشْفَى به غسلاً وشراباً يقال له (وادي العين).

وكتاب «تاريخ حضرموت» في جزئين، وله أبحاث قيمة في الأصول والفقه الاسلامي.

ومن آل الحامد عدد غير قليل في بلاد المَهْره، وهؤلاء لهم بعض نفوذ روحي على بعض عشائر المَهْره. كما أن بعضهم يسكن مدينة الشَّحر في ساحل حضرموت، ومن هؤلاء المؤرخ والعلامة الحسين بن حسن الحامدي الذي كان من أفاضل أعيان الشَّحر وله كتاب في تاريخها.

ومن (آل الحامد) طائفة كبيرة تعيش في محافظة أبين، وهؤلاء لهم الزعامة الروحية على قبائل العوالق السفلى (باكازم) ويُقال لهم (المُنْصَب). منهم المُنْصَب مهدي بن أبو بكر الحامد المتوفي سنة ١٤٢٠ هـ وقد خَلَفَه ولده محمد بن أبو بكر الحامد ليكون مُنْصَباً لبكازم.

والحامدي (الحامديين): فخيزه من قبائل سَيَّان، من جَمِير. يعيشون حول مدينة المُكَلَّا، وأغلبهم في وادي هوته، والبقية مجاورون للَقَم فيما بين دُوَعن وعِمِد بوادي حضرموت.

حَامِزه:

قرية في منطقة القَرِيْشه من مديرية

(جِجَى المَقْدَة) ويقع الى الغرب من البلدة، وثانيهما يُسمى (القارّه) ويقع إلى شرقها. وحوالي الحامي إلى الشمال تمتد أحراش النخيل وحقول الذرة والسَّمْسَم والبقول وأشجار النارجيل التي تُسَقَى من ينبوعين يُسَمَّى أحدهما (معيان باشحري) ويُسمى الآخر (معيان باحامي). ويزعم الأهالي أن الاغتسال بماء عيون الحامي نافع من أنواع من البثور، ولذا يقصده الكثير من النواحي البعيدة، وأهل البلاد يغتسلون فيه كل صباح.

وقد اشتهرت الحامي بإنجاب عدد من خيرة الملاحين البحريين الذين كانوا عماد الملاحة البحرية الجنوبية عبر التاريخ، نذكر منهم: الملاح سعيد بن سالم باطايح (ت ١٢٦١ هـ)، والملاح العبقري عوض بن أحمد بن عروة (ت ١٣٣٣ هـ)، والملاح عمر عبيد باصالح (ت ١٣٦١ هـ)، والملاح محمد عوض عبيد (ت ١٣٥٨ هـ)، والملاح محمد بن عبد الله باعباد، وعبد الله سعيد جيشان، وسالم سالمين كعيتي، ومبارك عوض باعامر، وسالم علي بقرف، وأحمد صالح الكسادي، وغيرهم ممن لعبوا دوراً رائعاً في ملاحة اليمن، فهم الذين كانوا يُسَيِّرُون الخط التجاري القديم

والحَامِضَه - أيضاً - قرية لآل سالم إحدى قبائل شاكر من بَكَيْل، تسكن وادي أمْلَح من مديرية كِتاف وأعمال محافظة صَبْغَة، في الشرق منها.

الحَامُورَه:

منطقة بجوار مدينة المَفَالِيس في جنوبي القَبِيْطَه. بها خامات النحاس والنيكل واليورانيوم وغيرها.

الحامي:

مدينة على ساحل حضرموت، شرقي الشَّحْر بنحو ٣٠ كيلاً، وجنوبي الدَّيْس. قيل أنها سُمِّيت بالحامي نظراً إلى ينابيع الماء المعدنية الحامية الموجودة بها، وكانت سابقاً تُعْرَف باسم (عطار) إلا أنها تعرضت للخراب. ثم أنشأ الأهليون مدينة الحامي الحالية على بعد نحو ميلين من المدينة القديمة، في موضع من الساحل كان يُعْرَف باسم (الظَّهَار) أي القاع الساحلي. وكانت السفن تقف في هذا الظهار لتأخذ حاجتها من ماء الشرب. ويُطلق الأهالي على مدينة الحامي الحالية إسم (البلاد الفوقية). ورغم أنها تقع بالقرب من الشاطئ فإن السفن لا تشاهدها من عرض البحر، لأنها مختفية بين تَلَيْن أحدهما يُسمى

طبيعة ساحلها المتمتع بحالة جزر واسعة في فصل الشتاء، فساعدتها ذلك (الحوض الجاف) من القيام بعمليات البناء والتشييد والإصلاح والترميم والصيانة لتلك السفن، إذ أن تلك الخاصة لا تتوفر إلا في عدد قليل من الموانئ بسواحل الجزيرة العربية، إضافة إلى مهارة وإجادة أبنائها لهذه الحرفة وإتقانهم لها. وقد لعب أهالي الحامي دوراً رائعاً في صد الهجمات البرتغالية ثم الهولندية على موانئ الجنوب اليمني في القرن العاشر الهجري. فأهل الحامي كانوا يمثلون الجزء الأكبر من بحارة السفن الشراعية التي كانت تناوش القراصنة البرتغاليين. وأهل الحامي هم الذين شاركوا في نقل النجدة العسكرية التي بعث بها السلطان محمد بن عبد الله الكثيري إلى الأمير مرجان الظافري للاشتراك في الدفاع عن عدن ضد الغزو البرتغالي سنة ٩٢٢ هـ. قال الأستاذ محمد عبد القادر بامطرف: ورغم الأخطار المدمرة التي تعرضوا لها على أيدي القراصنة البرتغاليين ثم الهولنديين ظل أهل الحامي يجوبون البحار بسفنهم الشراعية من خليج البنغال إلى خليج السويس ومن مشارف ناتال بجنوب أفريقيا إلى ميناء البصرة،

بين الشَّحَر والهند والخليج العربي وشرقي وجنوبي أفريقيا، وكان بعض أهالي الحامي يتاجرون بين حضرموت وشرقي أفريقيا، في سلع كالملح والسّمك المملوح المجفف والصبغة وزيت السمك وغيره. كما كانت الحامي نقطة الانطلاق الرئيسية للهجرات الواسعة لأبناء حضرموت - منذ أزمنة غابرة - إلى مهاجر أفريقيا والهند والخليج العربي وغيرها من المناطق. وقد اشتهر أهالي الحامي عبر تاريخهم بروح المغامرة البحرية، وهم يُعرَفون في منطقة الشَّحَر بأنهم ذوو الجِرَف الأربع. . أي أن إبن الحامي ملاح بحري وصائد سمك وفلاح وتاجر صغير، إلا أن كفاءته كملاح تفوق مؤهلاته التقليدية الأخرى.

ولذلك تميزت الحامي بصناعة وبناء وإصلاح السفن والسواحي البحرية الكبيرة، وقد برَّع وأبدع أبناء الحامي في تلك الصناعة الهامة، وتم بناء العديد من السفن الشهيرة. وكان أهالي الحامي إلى منتصف القرن الهجري المنصرم، يملكون أسطولاً تجارياً من السفن الشراعية قُدِّرَ بأكثر من خمسين سفينة عابرات المحيطات. وقد ساعد المدينة في ازدهار تلك الصناعة العريقة

الشيخ أحمد حاميم عبد الله، كان من أعيان تعز في أول القرن الرابع عشر الهجري، وكان له إلمام كبير بصناعة الطب العربي إحاطةً ودراسةً. ومنهم علي بن إبراهيم حاميم عضو مجلس النواب (١٩٩٣ م) عضو اللجنة الدائمة للمؤتمر الشعبي العام.

الْحَامِيه:

قرية صغيرة في وادي مَيْقَعَه من أعمال محافظة شَبْوه، تقع بالقرب من بلدة «رَضُوم». قال مؤلف الشامل: وهي ذات نخل وعيون ماء. وفيها ضريح الشيخ عبد الله باشمله ويُقال له باشملول، وهو محل إعتقاد عند أهل القرية، وأصله من أبناء الشيخ العزب جد المشائخ آل العزب جاء من أَيْبَن فنزل الحامية ومات ودُفِنَ بها، وتُوَضَّع عند قبره الودائع فلا يمسه أحد وتُنَدَّر له الندور.

والْحَامِيه - أيضاً - وادٍ في المَحْفَد من مديرية مُؤدِيه وأعمال محافظة أَيْبَن.

الْحَاوَاتان:

قرية ذكرها الهمداني في «صفة الجزيرة» وهي عامرة بالسكان في جُمَاعَة من بلاد صَعْدَه.

وبذلك أبقوا الخط الملاحي الشهير المعروف بخط (مسقط - الشحر - المخا) مفتوحاً للتجارة بين جنوب بلاد العرب والعالم الخارجي.

وقد إرتبطت منطقة الحامي بعائلة (آل الكسادي) اليافعية، الذين حكموا المنطقة قرابة ١٥٠ عاماً ونيف، والتي إنتهت حكومتهم بعد حادثة مقتل أحد أفراد حُكَّام (آل كساد) وهو الأمير عبد الله بن سعيد الكسادي حوالي سنة ١٨٧١ م تقريباً. وفي «شمس الظهيرة» أن بالحامي طائفة من دُرِيَّة الحبيب سالم بن عبد الله بن علوى الحداد، وآخرين من دُرَّة الحبيب علي بن محمد جمل الليل باحسن، وناس من آل الشيخ أبي بكر وبعض قبائل الحموم.

وتجدر الاشارة إلى أن لجنة من أبناء الحامي قد إهتموا في السنوات الأخيرة بإحياء التراث البحري والشعبي في المنطقة، وكان من ثمار ذلك إقامة «متحف الحامي للتراث البحري والشعبي» والذي تم افتتاحه سنة ١٩٩٢ م. وهو أول متحف بحري متخصص و متميز على صعيد اليمن قاطبة.

آل حَامِيم:

عائلة من أهالي مدينة تعز. منهم

حَاوِد:

عِدَادَهَا من مركز بُرُوم من مديرية المُكَلَّا وأعمال حضر موت. وهو موضع عذب الماء، وفيه يسكن المُنْصَب من آل العيدروس.

والْحَاوِي: قرية من مديرية شِبَام حضر موت، بالقرب من قرية العَادِي. بها جماعة من دُرِّيَّة محمد بن علوى الحَدَاد أخي القُطْب الحَدَاد. وآل بَاْحَاوِي: من سكان القُوَيْرَه، إحدى قُرَى شِبَام حضر موت.

حَبِّ:

بفتح الحاء وتشديد الباء. حصن شهير في جبل بَعْدَان. يعتبر من أمتع حصون اليمن وهو مناوح لجبل التَعَكْر من الشرق. وقد تكرر ذكره في التاريخ لوقوع كثير من الأحداث فيه، ويقال أن قبر القَيْل (ذي رُعَيْن) بهذا الحصن. وكان الملك المُظَفَّر الرسولي قد انطلق من حصن حَبِّ - في القرن السابع الهجري - للسيطرة على المناطق الجبلية بعد مقتل والده السلطان داود. قال الأكوغ: وفي حَبِّ العديد من القرى والهَضَاب النَّضِرَه المكسوة بالأشجار والثمار اليانعة.

وهو حصن واسع كبير، له سُور طويل يحيط بجميع جوانب رأس الجبل الذي يقع عليه الحصن. والجبل

قرية في وادي حَبَّان من مديرية الصعيد وأعمال محافظة شَبَوَه. فيها بعض قبائل الأقموش / قَمَيْشِي.

ذِي حَاوِر:

قرية في وادي الحَار، من مديرية عَنَس وأعمال محافظة ذَمَار. تقع بجوار بلدة «ينعان».

وآل الحَاوِرِي: من قبائل هَمْدَان صنعاء. لهم قرية باسمهم تقع في شرقي الطريق الذاهبة من صنعاء إلى عَمْرَان. منهم العميد محمد بن صالح الحاووري مستشار وزير الدفاع - ١٩٩٨ م وكان قبل ذلك قائداً للحرس الجمهوري. كما أن منهم الدكتور محمد بن أحمد الحاووري أستاذ الاقتصاد بجامعة صنعاء.

الْحَاوِي:

قرية صغيرة في شرقي مدينة تريم بوادي حضر موت، كانت منفصلة عن تريم ولكنها أدخلت في سورها الذي بناه الأمير سالم بن عَبُود بن سالم الكَثِيرِي في سنة ١٣٣٠ هـ وقتما كان على إمارتها. وكان بالحاوي جماعة من آل الجِفْرِي.

والْحَاوِي: موضع غربي بلدة (بُور)

حَبَاب:

بفتحات. وإِدٍ بالقرب من صُرُوح في بلاد (جَهَم) من خولان العالية في محافظة مأرب. مساقطه من جبل اللُّوز وجبل الطِيَال ومن وادي رَامِك، وتَنفُص إليه مساقط جبال حَرِيْب والقَرَامِيْش، وتذهب إلى وادي رُغْوَان شرقاً. ويسكن وادي حَبَاب: آل دَمَاج (الدَّمَاجِي)، وآل نَصِير ومنهم الرَدَامِين، وآل حَنْش، وآل طَلَّان. قال الأستاذ مطهر الأرياني: حَبَاب مذكور في عدد من النُقُوش فقد كان مقر الأقبال (بني جَدْن). ومن هذا الوادي يبسطون نفوذهم على ما حوله.

وحَبَاب - أيضاً - قرية في منطقة حَصْبَان الأسفل من مديرية المِسْرَاح بالحُجْرِيَّة وأعمال محافظة تَعِز. إليها يُنسَب العالم الأديب الشيخ علي بن عبد الله بن يحيى الحَبَاب، كان من أعيان تَعِز بالقرن الرابع عشر الهجري.

وقَرْن حَبَاب: من أحياء مدينة حَجَّه.

وآل باحباب: من القبائل التي تعيش حول مدينة الشُّحر بحضرموت.

حَبَابِيْض:

وإِدٍ في بني صَبِيَّان من بلاد حَوْلَان

ممشوق تحيط به المهاري السحيقة، وله سيطرة على منطقة كبيرة من بلاد وجبال بَعْدَان والشُّعر. ويبلغ إرتفاع الحصن عن سطح الحر حوالي ٢٢٠٠ متراً. وفي من الآثار غير السُّور: بوابته العظيمة وعدد من المخازن والجامع مع ملحقاته وبقايا حَمَامَات بخارية. كما توجد فيه عدد من البرك لحفظ المياه والتي يبلغ عددها ٤ برك، منها: الطويلة، العسيلة، جارة الدار، جارة الجامع. أما عدد مخازن الحبوب فتبلغ ١٦ مخزناً أرضياً. وكان في الحصن مدرسة قديمة بناها علي بن عبد الرحمن بن محمد النظاري. ويشير بعض المؤرخين إلى أن سبب تسميته بحصن حَب، أنه كان المخزن الوحيد للحبوب في الأزمنة القديمة فهو حصن الحَب وذلك لكثرة المخازن «المدافن» فيه.

وآل أبي الحُب - بضم الحاء - عائلته من أهل مدينة تَرِيم بحضرموت، ترجع في نسبها إلى أحمد بن عيسى المهاجر، جد العلويين الحضارم. أشهرهم الشاعر الأديب العلامة الشيخ محمد بن أحمد بن يحيى بن أبي الحب التريمي، المتوفي سنة ٦١٢ هـ / ١٢١٥ م.

والمتوفي سنة ١٤٠٣ هـ. ولعل من هذه القرية الاعلامي المعروف عادل الحبابي مراسل تلفزيون دبي.

وحَبَابَه - بكسر الحاء - وادٍ من مصبات الوادي الأيسر بدوعن في حضرموت.

وحَبَابَه - بضم الحاء - قرية في منطقة الرَّبِيعَتَيْن من مديرية جُبْن في بلاد رَدَاع. من ساكنيها: آل عَيْقَان.

وَكُوْلَةُ حُبَابَه: قرية في وادي الرَّيَاشِيَّة بجنوب رَدَاع.

الحَبَاتِلَه:

من قبائل حَمَيْر، وهم: بنو حَبْتَل بن عوف بن عدى بن مَالِك بن زَيْد بن سدد بن زُرْعَه. لهم بقية في جبل مَسَار بِحَرَاز من مديرية مَنَاحَه وأعمال محافظة صنعاء. من ديارهم: وَسَلُ، الحَمْرَاء، المَصْنَعَه، الشَّعْبَه، معزب الغمري، قَفْلَان، البَطْنَه.

حَبَاجِر:

قرية في جبل العَرَاعِزُ من مديرية السَّمَايَتَيْن وأعمال محافظة تَعِز.

وَأَل حَبَاجِر: من أهالي مدينة اللُّحِيَّه في تَهَامَه. منهم الأديب الفقيه

العاليه، يقع إلى الجنوب الغربي من وادي (حَبَاب) المذكور آنفاً. كان فيه سد مشهور كما أن فيه غيلاً جارياً. وتنفذ مصبات وادي حَبَابِض إلى وادي دَنَه في مَرب.

حَبَابَه:

بالفتح. قرية كبيرة مشهورة تتوسط ما بين ثَلا وشِبَام كَوَكَبَان. تَبْعَد عن صنعاء بمسافة ٤٦. كيلاً. قِيل أَنَّهَا سُمِّيَتْ باسم حَبَابَه بن لُبَاخَه بن ذي أَقْيَان بن حَمِير الأَصْغَر. وهي بلدة طيبة الهواء كثيرة الماء، وفيها مآثر قديمة حميريّة وإسلامية، ومن ذلك سورها الذي كانت عمارته سنة ١١٥٦ هـ. قال الحجري: ومن أعلام حَبَابَه القُضَاة بنو قاطن المَقْحَفِي نسبةً إلى مَقْحَف بن ثَلا بن لُبَاخَه بن ذي أَقْيَان. وإلى مدينة حَبَابَه يُنسَب آل الحَبَابِي أهل مدينة صنعاء.

وحَبَابَه - أيضاً - قرية في وادي (وَزَوْر) بمنطقة سُفْيَان من مديرية ذَيْبِين وأعمال محافظة عَمْرَان. وهي بالشرق الشمالي من حَمِر.

وحَبَابَه: قُريه في بني مُسَلَّم من بلاد يَرِيم، منها الشيخ أحمد بن علي بن أحمد الحَبَابِي، كبير قُضَاة يَرِيم

آل حَبَّاس:

من قُرى ذوي محمد بمديرية، عَمْر
وأعمال محافظة صَعْدَه.

أحمد بن أحمد حَبَّاجر، كان معاصراً
للشاعر المشهور جَابِر رِزْق، وله شعر
غنائي متداول.

حُبَّاشَه:

بضم ففتح. بلده في أعلا أَرْحَب،
بالقرب من جبل سِنَوَان.
وحُبَّاشَه - أيضاً - منطقة في حَرْف
سُفْيَان، شمال حُوْت. تشمل القُرى
التالية: الزَّفَق، جَوْفَان، ذو جَشْمَان،
صَبَّارَه، الحَاط، صَلَّصَل، وغير ذلك.
وحُبَّاشَه: من قُرى عَمِيد الخارج
بمديرية السَّيَّان وأعمال محافظة إب.

وحُبَّاشَه: قريه صغيرة في منطقة
دُمَام بجبل الشَّرْق من أعمال محافظة
ذَمَار. إليها يُنسَب العلامة أحمد بن
صلاح بن إبراهيم الحُبَّاشي المتوفي
سنة ١٢٢٦ هـ قاضياً لبلاد آس.

بنو الحَبَّاك:

قَوْم ذكرهم الهمداني، وأشار إلى
أنهم فخيذة من بني بحير ثم من بني
ثُمَّامه الحِمْيَرِيَّون، وأن منازلهم في
وادي مَوْر بتهامه.

الحُبَّالي:

بضم الحاء. وإِد وجبل في مديرية

حَبَّار:

بفتح الحاء وتشديد الباء. فخيذة من
قبائل ذُبْيَان إحدى قبائل أَرْحَب.
منازلهم في شمال صنعاء، ومنهم:
بيت أبو قَارِع، وبيت أبو مهدي، وبيت
صَلَّاح. كما أن منهم مشائخ أرحب:
الشيخ مرشد بن حسين الحَبَّاري (أول
القرن الرابع عشر الهجري)، والشيخ
محمد أحمد الحباري، (كان من ضمن
المشائخ الفارزين إلى عدن لمناهضة
حُكَم الإمام يحيى). والشيخ أحمد بن
حميد الحَبَّاري المتوفي سنة ١٤٢٠ هـ.
وكذا رجل الأعمال وعضو المجلس
الاستشاري يحيى بن علي الحَبَّاري.

الحَبَّارِسَه:

فخيذه من قبائل آل تَمِيم، من بني
ضِنَّه. منازلهم في وادي المَسِيْلَه (أسفل
حضر موت). من مشائخهم عبود بن
سعيد وسالم بن حسن باعطوه،
المذكوران في المعاهده بين القُعَيْطِي
وآل تَمِيم والتي تم التوقيع عليها في
شهر القعدة سنة ١٣٣٦ هـ.

الآن: آل المِحْضَار، وآل ذُبْيَان، وآل الشُّبْلِي، وآل فُدْعَق، وآل عَلَيَّوَه، وآل مُنَيْف، وآل بَاحَاَج، وآل زَوْضَان، وآل أَبِي عُقْبَه، وآل بَامَرْحُول، وآل مرحول من قبائل المصعبين. وكان من سكان البلد: آل الحَطِيب، وآل باياسين، وآل الشيخ، وآل معافا، وآل بامقصرى، وآل مسواط، وآل بانعيم، وآل باقرعوب، وآل بامنصور، وآل باسيلان، وآل البابكري، واشتهر الحَبَّانِيون بالتفوق في مجال التجارة وأغلبهم يعيش في بلاد المهجر في السعودية والخليج والصومال وغيرها.

وتتكون منطقة غيل حَبَّان من مجموعة قُرَى أهمها: الخضراء، العرم، الكوره، لَمَاطِر، السَّمْره، الحُميراء، قُوَيْرَه، لِهَيْه، هُدَى، البِقَيْلَه، باعشير، قرن بامحرز، العين، الرديحه، الصفا، ثوبه، العف، جول العقال، المَافُود، الرِمَيْضَه، وغيرها.

وممن نُسب إلى حَبَّان، نَذْكَرُ:
(١) الشيخ عمر بن إبراهيم الحَبَّاني، المتوفي سنة ٩٩٥ هـ، كان عالماً كبيراً ومن شيوخ التصوف. (٢) الشيخ محمد بن عبد القادر

السَّدَه من أعمال محافظة إب. يُشْكَلان مركزان إداريان يضمنان مجموعة قُرَى. فمن أهم قُرَى الوادي: بلدة المَسْقَاة محل آل الشَّامِي، وتَيْعَان، والجَبُوبه، والحَرْف، والبياضه. أما جبل الحُبَالِي ففيه من القُرَى: المَعْرَبَه، الحَرْبَه، ذي الجُرف، كُبَّار، وغير ذلك.

حَبَّان:

بفتح الحاء وتشديد الباء. بلده مشهورة تقع في وادٍ يُدْعَى باسمها وهو بمنطقة العليا من مديرية بيحان وأعمال محافظة سُبُوه. والمدينة قديمة التاريخ حيث يرجع تاريخ بناء جامعها إلى سنة ٢٦٦ هـ. كما تحيط بها الجبال من جميع الجهات ومساكنها لها نمط معماري متميز، وليس للمدينة سُور. وفي حَبَّان عدد كبير من خزانات الماء الأثرية الكبيرة المحفورة في الصخور التي يُخزَّن فيها ماء السيل المُناسب من وادي يَشْبِم وروافده. وقد كانت حَبَّان - في القرن التاسع الهجري - تابعة للدولة الطَّاهِرِيَّة، ثم صارت في القرن العاشر مركزاً لسلطنة آل عبد الواحد (الدولة الوَاحِدِيَّة). وفي حَبَّان عائلات جاءت من حضرموت وهينن ودَيْئَنَه وأحور، وأهم البيوتات فيها

حَبَب:

قرية شمال بلدة «عِمْد» من مديرية دَوْعَن بحضرموت. قال مؤلف الشامل: يسكنها آل شَمْلَان، وفيها جامع ومنزل للضيفان من آثار الحبوطي.

أَل حَبْتُور:

من قبائل آل سَعْد في وادي حَبَّان بمحافظة سَبَوَه. من فروعهم: آل عوض، وآل سليمان. أما أشهر أعلامهم، فبذكر: (١) الدكتور عبد العزيز صالح حبتور نائب رئيس جامعة عدن، وهو أستاذ متخصص بالاقتصاد، وله في ذلك مؤلفات عديدة من أبرزها «إقتصاديات الوطن العربي» وكتاب «أثر العوامل الاقتصادية في توجيه الصراعات المختلفة» وكتاب «الاستثمار في اليمن بين مزايا القانون ومصاعب الواقع». (٢) الدكتور الطبيب يسلم منصور حبتور مدير عام مكتب الصحة بمحافظة سَبَوَه. (٣) الشيخ صالح محمد حبتور المتوفي سنة ١٤١٨ هـ / ١٩٩٧ م.

حَبْرَان:

بالتح. حصن بالشمال الغربي من

الاسرائيلي الحَبَّاني، كان مرجع أهل حَبَّان في الشؤون الدينية والمدنية والسياسية حتى توفي بقرية رَوْضَة بني إسرائيل في وطنه سنة ١٠١٥ وقبره بها يُزار. (٣) الشيخ إبراهيم بن عمر الحَبَّاني الخولاني. كان من الفضلاء والأدباء وشعراء حَبَّان، وله مساجلات أدبية مع كثيرين من معاصريه، وكانت وفاته ببلدة حَبَّان عام ١٠٤٠ هـ وقبره بتربتها.

وَحَبَّان - أيضاً - من قُرَى قَيْفَه آل مَهْدِي في الشمال الغربي من رَدَاع.

وَحَبَّان: قرية في مديرية مُودِيَه من أعمال محافظة أبين. فيها بعض قبائل دَيْئَه.

ونقل حَبَّان: أسفل جبل حَرِير في الضَّالِج.

وَحَبَّان- بضم الحاء - قرية من مركز «مالك» وأعمال النَّادره. تقع فوق المدينة من جهة الشرق.

حَبَاير:

فرع من قبائل سَيَّبَان، من حَمِير حضرموت، لهم قريتي «حباير» و«جُول حباير» في مديرية عَيْل باوزير.

وحَبْرَه - بفتح فضم - قرية في شرقي جَعْر من مديرية وُصاب العالي وأعمال محافظة دَمَار. إليها يُنسَب (آل الحَبْرِي)، منهم الولي الشيخ موسى بن أبي بكر بن علي الحَبْرِي، كان إماماً صالحاً تقياً زاهداً، رحل إلى زبيد وتولى القضاء فترة، ثم تفرغ للعبادة والتلاوة والتدريس حتى وفاته سنة ٧٧٣ هـ. ومنهم الفقيه العالم عبد النور بن أحمد بن محمد ابن سعيد الحَبْرِي، المتوفي سنة ١٤٠٠ هـ، تولى القضاء في وصاب ثم حاكماً لبلاد السَلَفِيَّة في رَيَمَه.

وحبْره - أيضاً - من قُرَى وادي مَيْفَعَه في جنوبي شَبْوَه.

حَبْرُوت:

وَادٍ في بلاد المَهْرَه، بالقرب من حدود اليمن مع عُمان. من ساكنيه: آل زعبنوت وآل بخيت. وتختزن أرضه الكثير من الآثار اليمينية القديمة، ففي بداية عام ١٩٩٩ م تم العثور على آثار تتمثل في بقايا مبانٍ قديمه وأسوار محيطة بتلك المباني التي يرجع تاريخها إلى عهود قديمة، ومن المُعتقد أن تكون تابعة للإمامة الزرقاء.

مدينة حَجَه. يُنسَب إلى حَبْرَان بن أوام بن حَجُور بن أسلم بن عَلِيَّان بن عُرَيْب بن جُشَم بن حَاشِد.

حَبْر:

بفتح فكسر. قرية في جبل ردمان من مديرية بني العَوَام بمحافظة حَجَه. من محلاتها: آل العياني، بيت أبكر، بيت الذوادي، بيت المروري. وهي محل ميلاد العلامة أحمد بن ناصر بن أحمد الظُرَافِي المتوفي سنة ١٣٧٧ هـ مشرفاً على أوقاف دَمَار، وهو والد العلامة ناصر بن أحمد الظُرَافِي وزير الأوقاف الأسبق والمتوفي سنة ١٤٠٦ هـ.

وحَبْر - أيضاً - وادٍ تحت حصن قردُود، عِدَادَه من مركز الشُرَم السَّافِل بمديرية عُتْمَه وأعمال محافظة دَمَار.

وحَبْر - بفتح فضم - مركز إداري من مديرية وُصاب العالي وأعمال محافظة دَمَار. من بلدانه: الظهره، الصلُول، الأحواف، الهَيْجَه.

وحَبْرَه - بإضافة هاء - قرية صغيرة في وادي عِمِد بحضرموت، فيها آل ماضي من آل بني هلال وهم أصلاً من جَرْدَان.

آل حَبْرِيش:

فخيزه من آل على (العَلِيّ) إحدى فروع قبائل الحُموم. منازلهم في غيل بن يُمَيْن من مديرية الشُّحر بحضرموت. لهم الزعامة على قبائل الحُموم، ولهم غياض وحصون في وادي الحَنُط. من زعمائهم: الشيخ على بن أحمد بن حبريش العليي، مقدم قبيلة بيت علي، والمتوفي غيلة سنة ١٤١٨ هـ / ١٩٩٨ م.

بنو حَبِش:

بفتح الحاء وخفض الباء. جبل غربي الطَوِيله، عِدَّاده من مديرية الرُّجم وأعمال محافظة المَحْوَيْت، وهو المعروف قديماً بجبل تَيْس. ومن أهم القرى فيه: قلعة شاور، قلعة أهْنَم، الأوساط، الأخرم، وغير ذلك.

آل الحَبِشِي:

بخفض فسكون فخفض. من البيوت الكبيرة في وادي حضرموت، يُنسَبون إلى جدهم أبي بكر بن عبد الرحمن العلوي الملقَّب بالحَبِشِي لأنه أول من دَخَلَ من العَلَوِيين الحضارمة إلى الحَبِشَة وأقام بها عشرين سنة ثم عاد إلى حضرموت وتوفي بمدينة تريم سنة ٨٥٧ هـ. ولآل الحَبِشِي بطون عدة منهم آل أحمد بن زين وآل الروشن وآل الشبشه. ومن أعلام هذا البيت: (١) أحمد بن زين الحَبِشِي، المتوفي سنة ١١٤٥ هـ. كان من كبار علماء وادي حضرموت، محل تقدير وإجلال من عموم القبائل الكثيرة، وله مؤلفات عديدة، ومن أعماله الخيرية إشادته بضعة عشر مسجداً في نواحي متعددة بحضرموت. (٢) أحمد بن حسن بن علوي بن أحمد

الحَبِيس:

بخفض الحاء. مركز إداري في جبل ضُورَان من بلاد آس وأعمال محافظة دَمَار. فيه القرى: بيت حاتم، بيت السلمي، بيت الشامي، بيت العَدَوَانِي، بيت السُلْطَان، بيت مَعُوضَة، بيت الرُّبَاعِي. وإليه يُنسَب (آل الحَبِيسِي) أهل دَمَار وَرَدَاع، وهم من أولاد محمد بن القاسم الرِّسِّي من أحفاد الحسن بن علي بن أبي طالب. منهم العلَّامه المؤرخ يحيى بن علي بن محمد القاسمي الحَبِيسِي، المتوفي سنة ١١٠٤ هـ، له كتاب «ذيل الإفاده» في التاريخ. ثم ولده العلَّامه محمد بن يحيى الحَبِيسِي، المتوفي سنة ١١١٠ هـ.

القَحَاف، نَمْرَه، بَنِي عَيْسَى، المَرَاتِيَه، الجَبَل، البُرَيْهَه، بِلَاد الوَافِي، وادي بَنِي حَوْلَانَ، الشَّرَاجَه، بَنِي بُكَارِي، عَدْيَنَه. وَيُعْتَبَر جَبَل حَبَشِي من أَكْبَر مَدِيرِيَات مَحَافِظَة تَعَز مَسَاحَة وَأَكْثَرهَا كَثَافَة سَكَانِيَة، وَتَتَوَزَع قُرَى المَدِيرِيَة عَلَى قِمَة الجَبَل وَبَيْن ثَنَايَا وَضَفَاف أودِيَتَه الخَصْبَة وَسَفُوحَه. وَلِذَلِكَ يَتَسَم الجَبَل بِمَقَاتِن الجَمَال الطَّبِيعِي الفَتَان الَّذِي يَتَبَدَّى من خِلَال آلَاف المَدْرَجَات الزَّرَاعِيَة الخَصْبَة وَالغَنِيَة بِالزَّرُوع وَمن خِلَال وديَانَه الدَائِمَة الخُضْرَة. وَهُوَ يَنْتَصِب شَامِخاً إِلَى جَوَار جَبَل (صَبْر) لَا يَفْصَلُهُمَا سِوَى وادي الضَّبَاب. وَمن أَبرَز سَكَان الجَبَل: آل البُكَارِي، وَآل الطَّوَيَّرِي، وَآل العَطَّار، وَآل البُرَاق، وَآل قَحْطَان، وَآل السَّفِيَانِي. وَفِي جَبَل حَبَشِي عَشْرَات المَعَالِم وَالمَآئِر التَّارِيخِيَة الَّتِي تَنْتَشِر فِي مَنَاطِق مُخْتَلِفَة من المَدِيرِيَة، يَرْجِع تَارِيخ نَشَأتِهَا إِلَى عَصُور الحَضَارَة اليَمَنِيَة القَدِيمَة وَالعَصْر الإسلامي، وَمنهَا السُدُود المُنحَوْتَة فِي الصَّخْر لِتَحْزِين وَتَوَزِيع مِيَاه الأمْطَار فِي بَنِي بُكَارِي وَالزَّرِيْبَه وَالظَّهْرَه، وَكَذَا بِقَايَا قِصُور عِرَّان وَشَنَان وَنُعمَان وَالزَّنَان وَقَهْبَان. بِالإِضَافَة إِلَى جَامِع (إِبْن عَلْوَان)

الجَبَشِي، المَتُوفِي سَنَة ١٣٠٤ هـ بِأَنْدُونِيَسِيَا، وَهُوَ من العُلَمَاء الَّذِين سَاهَمُوا فِي نَشْر الدَّعْوَة الإسلاميَّة فِي جَنُوب شَرْق آسِيَا. (٣) العَلَامَة وَالمُؤرِّخ عِيدروس بَن عَمْرِبَن عِيدروس الجَبَشِي، المَتُوفِي سَنَة ١٣١٤ هـ. وَهُوَ صَاحِب كِتَاب «عُقُود اليَواقِيَت الجَوْهَرِيَة» فِي التَّرَاجِم. (٤) شَيْخَان بَن مُحَمَّد بَن شَيْخَان بَن حَسَن الجَبَشِي، عَالِم تَصَدَّر لِلتَّدْرِيس وَالافتَاء فِي بِلَدتِه «العُرْفَه» إِلَى وَفَاتِه سَنَة ١٣١٣ هـ، وَلِه شِعْر. (٥) المُحَقِّق البَاحِث الأَسَاطِذ عِبْد اللّهِ بَن مُحَمَّد الجَبَشِي، وَهُوَ مُؤرِّخ مَعَاصِر لِه العَدِيد من المُوَلَّفَات وَالتَّحْقِيقَات، من أَبرَزهَا كِتَاب «مِصَادِر الفِكر الإسلامي فِي اليَمَن» وَكِتَاب «الدَّوَلَة الرُّسُولِيَّة فِي اليَمَن» وَغَيْرَهُمَا، وَقد إِسْتَوَطَن مِنْذ سَنَوَات مَدِينَة الشَّارِقَة حَيْث يَعْمَل بِمَكْتَبَة جَامِعَتِهَا.

وَجَبَل حَبَشِي - بِفَتْح الحَاء وَالبَاء - جَبَل غَرِيبِي حِصْن العُرُوس المُطَلَّ عَلَى مَدِينَة تَعَز. يَفْصَل بَيْنَهُمَا وادي الضَّبَاب. وَهُوَ جَبَل مُسَنَّم وَفِيهِ آثَار وَقْلَاع قَدِيمَة، وَاسْمُه قَدِيمَا «ذَخِر» وَيُسَكَّل فِي أَعْمَالِه اليَوْم «مَدِيرِيَة» من مَدِيرِيَات مَحَافِظَة تَعَز، تَضُم المَرَكَز الإدارِيَة التَّالِيَة: يَفْرُس، الحَقْل،

وَالْحَبْلَه: مركز إداري من مديرية ذي السُقَال وأعمال محافظة إب. من بُلدانه: الزغرور، بيت العَمِيق، المُوسَطه، الحَرايب، بيت العُقْد. وإليه يُنسب قاضي الجَند أبو القاسم بن محمد بن أبي بكر الحَبلي، المتوفي سنة ٨٣٩ هـ.

وَالْحَبْلَه - أيضاً - قرية في بني عَمَر، شمال غربي يَرِيم.

وَالْحَبْلَه قرية في ظاهر جبل سُمارة.

وَالْحَبْلَه : من قرى جبل ضُورَان، شمال وادي حَمَام عَلِي.

وَعَيْلِ الْحَبْلَه : عين ماء في سفح جبل كُوكَبَان.

آل حَبْنُون:

بطن من الصَّناهج الحَضَارِمه. كانوا ضمن جيوش الفتح الاسلامي. وقد إستوطن البعض منهم في بني سُويْف بالديار المصرية والبعض في المغرب العربي.

حَبَه:

بالفتح. حيّ وبلده في يافع بمنطقة لَبْعُوس. يُنسبان إلى حَبَه بن وائل بن سَدَد بن زرعه بن سبأ الأصغر.

التاريخي في يَفْرُس. كما أن في المنطقة عدد من عيون المياه الحارّه التي يُسْتَشْفَى بها.

حَبْشِيَّه:

بفتح فسكون فخفض فتشديد الياء المفتوحة. جبل على مقربة من (بئر ثُمُود) في نَجْد المَنَاهِيل بمشارك وادي حضرموت.

حُبَل:

بضم ففتح. جبل وواد وُقْرَى ومزارع في منطقة «العَسَيْلَه» من مديرية «شَرْعَب السلام» وأعمال محافظة تَعِز.

والحِبَل - بكسرتين - منطقة وَعَقَبه في الطريق النازل إلى وادي دَوْعَن للقادِم من وادي جِمَم في المُكَلَّأ.

ووادي حَبَل - بفتح الحاء - من فروع وادي الشَّعَاب النازل من جبال مُسْتَبَا وجبال وَشَحَه في بلاد حَجَه. وهو واقع بين مناطق «عَبَس» و«مَيْدِي» في تَهَامَه.

آل حَبْلَه:

فخيزه من قبائل ذو محمد بن غيلان، من بَكِيل. منازلهم في وادي المَرَاشي من بلاد بَرَط.

من ولد الأمير ذي الشَّرَفَيْن، وآل
الْمَنْصُور حفدة المنصور حسين بن
القاسم بن المؤيد، وبيت الفخري من
ولد الحسن بن المتوكل إسماعيل بن
القاسم، وبيت عَامِر من ولد عامر بن
على عَمَّ الإمام القاسم بن محمد.

ومن حصون مدينة حَبُور: حصن
الأحمر الذي سُمِّي نسبة إلى الشيخ
ناصر الأحمر شيخ مشائخ حاشد، وفي
هذا الحصن كان مولد الشيخ عبد
الله بن حسين الأحمر.

وتنتمي إلى بلاد حَبُور عدد من
الأسر، نذكر من أفرادها الأسماء
التالية: (١) القاضي العلامة الحاكم
الشهير بمدينة صنعاء في القرن الحادي
عشر الهجري عبد الجبار بن جابر
الجبوري، المتوفي سنة ١٠٧٤ هـ،
(٢) الفقيه العلامة الأديب يحيى بن
مُوسَى الجبوري المتوفي سنة ١١١٠
هـ. (٣) رجل الاقتصاد المعروف علي
الجبوري.

ومدينة حَبُور هي عاصمة مديرية
«ظَلَيْمَه» والتي يُقال لها «ظَلَيْمَه حَبُور»
وتضم مجموعة مراكز إدارية هي: (١)
الخميس الواسط، ومنه: قرية المَدَايِر،
الظَّهَار، بيت الحَارِم، الصَّايَه، وادي
وَجَر. (٢) بني عَيْد، ومنه: بني

وَحَبَه - أيضاً - موضع في جبل
وَصَاب العالي ما بين حصن «جُعْر»
و«مَدِين». قال وجيه الدين الحَبَيْشِي
الوصابي المتوفي سنة ٧٨٢ هـ:
أخبرني من أثق به من المتقدمين أن
وَصَاب بن سَهْل الحِمَيْرِي لَمَّا وصل
بلد وَصَاب سكن في موضع بين حصن
جُعْر ومَدِين يُسَمَّى ذِي حَبَه بفتح الجيم
والباء، وهو الذي سُميت وَصَاب
باسمه، ثم كثر سكانها وعمارتها
فصارت مدينة كبيرة مُسَوَّرة جاهلية قبل
الاسلام.

وَدَار حَبَه - بفتح الحاء وتشديد الباء
- قرية في وسط نَقِيل سَمَارَه، شمالي
مدينة إبّ.

حَبُور:

مدينة جبلية مشهورة في جنوب جبل
شهاره. بها جامع أثري، ولها سُور
توجد في جوانبه عدد من النُوب
للحراسة، كما أن طُرُقَات المدينة
مصلولة ومفروشة بالأحجار. وفيها
عدد من «بِرْك» الماء التي تتجمع فيها
سيول الأمطار.

وقد إستوطن مدينة حبور عدد من
البيوت المنحدرة من سلالة الحسن بن
الحسن بن أبي طالب، هم: آل جَحَاف

الحبوطني أوقافاً كثيرة في حضرموت تتمثل في أراضي زراعية واسعة ونخيل في مقاطعات وادي «عمد» و«حريضة» و«هينن» و«حوره» و«الهجرين» و«دوعن» و«رعيه» وغيرها، تُصرف غلتها على المحتاجين من الغرباء والمنقطعين وأبناء السبيل، وتُعرف هذه المكرمه بين الحضارم بصدقة الحبوطني.

وكان في وادي حبوظه قريه قديمه تجمل إسم الوادي، إلا أنها اندثرت منذ زمن ولم يبق من آثارها إلا مسجد يُنسب إلى عمر بن الحسين بن الشيخ أبي بكر بن سالم العلوي.

حَبْوَه:

سلسلة جبلية في الشمال الغربي من «ظور الباحه» في منطقة الضبيحي.
وحَبْوَه - بفتح تين وتشديد الواو - من فروع وادي عديم بحضرموت.

آل حبيبي:

عشيرته تسكن مديرية الملاح في رَدْفَان من أعمال محافظة لَحَج.

حَبِير:

بكسرتين وسكون الياء. واد مغبول

جميل، بني ذياب، بيت العُوَيْدي، مَنْجَلان. (٣) حَمِيس بني دَهش، ومنه: جبل غواص، المَصْنَعه، بني مَقَادِش، الأَبْرَاق، سَلَا، بيت الشَّرقي. (٤) حَمِيس حَبُور، ومن بلدانه: الدَّرب، المَصْنَعه، المِرْحَام، الهَجْرَه، المِسْوَح، المَعْمَر، مِرْغَم. وقد كانت مديرية «ظُلَيْمه حَبُور» تتبع في أعمالها محافظة حَجّه ثم ضُمَّت إلى محافظة عَمْرَان بموجب التقسيم الإداري الصادر عام ١٩٩٨ م.

حَبُوظه:

بفتح فضم. واد في شرقي مدينة تريم، على يسار الذهاب إلى عينات. وفي غربيه (قوز آل مِرْسَاف). إليه يُنسب (آل الحَبُوطي) أمراء ظفار، منهم الأمير سالم بن ادريس الحَبُوطي الذي حَكَم ظفار وجزءاً من حضرموت، ثم حاربه الرسوليون وقتلوه (سنة ٦٧٨ هـ) في معركة دارت بينهم وبينه بالقرب من ظفار. وهو آخر من ملك ظفار من الحبوطين ومنه انتقلت مملكة ظفار إلى آل علي بن رسول العَسَاني. وقد قبض الرسوليون على كافة بني الحبوطني ونقلوهم إلى زَبِيد حيث ظلوا هناك حتى انقرضوا أو اندمجوا في أهل المنطقة، وقد ترك السلطان

أهل إب - فَنُسِبُوا إليها، وهم من قبيلة مَذْحِج المشهورة والتي من بطونها: عَنَس ومُرَاد وبلحارث وسعد العشيرة وغيرهم. وقد اُنْجَبَتْ هذه الأسرة جُلَّهُ من العلماء يَجُلُونَ عن الحصر ومنهم: آل شُجَاع الدين في بني سَيْف العالي، وآل المُنْفُتِي في إب وتَعِز، وآل المُنْصَنَّف في ذي جَيْلَه إب وذي السُّفَال. ومنهم من في قرية حَرْف وُصَاب المعروفة باسم (الحُبَيْشِيَّة)، سكنوا «الحَرْف» من حوالي القرن الرابع الهجري. ومن مشاهير أعلامهم؛ نذكر: (١) محمد بن عبد الله بن محمد الحُبَيْشِي المتوفي سنة ٨٥٠ هـ. كان بمنزلة الوزير في دولة بني طاهر، وقد اناطوا به أمور الناس لتصريفها. (٢) عبد الله بن محمد بن أبي بكر الحُبَيْشِي. من أعلام المئة التاسعة، وكان مُفْتِي مدينة المِقْرانَه والمُدْرَس بها. كما كان والده قاضياً لبلاد جَبَن في رَدَاع. (٣) محسن بن علي بن عَمَر الحُبَيْشِي، عالم، كان ظهير الوزير صالح بن علي الحريبي وزير المهدي صاحب المواهب وتوفي سنة ١١٤٠ للهجرة. (٤) عبد الرحمن بن محمد بن عبد الرحمن بن عمر بن محمد الحُبَيْشِي، المذحجي الوصابي، مؤلف كتاب (الإعْتَبَار في

من أعمال مدينة ذي السُّفَال في غريبها. وهو خُصْب التُّرْبِه وفيه أنهار وجداول، ومياهه تصب إلى رِسْيَان. كما أن باطن الوادي يحتوي على مخزون كبير من المياه الجوفية ولذلك كان التفكير بامداد مدينة تعز بمياه الشرب من آبار تُحْفَر في الوادي. وبعد الوادي عن مدينة تعز شمالاً بنحو ٢٠ كيلاً. ومن قُرَى الوادي: شُعْبَة حَبِير، الأَقْرُوض، العَقِيرَه، حَذَقَات، الرِبَاط، الحَجْفَه، السِدْرَه، المِشْنَان، وغيرها.

حُبَيْش:

بضم ففتح فسكون. مُدِيرِيَّة في الشمال الغربي من مدينة إب بمسافة ٤٢ كيلاً، مركزها (ظَلْمَه) - بفتح فسكون - وهي منطقة جبلية تشتمل على عدد من المراكز الإدارية، منها: جبل عَمَقَه، بني الضَّاحَتَيْن، صائر، جبل خَضْرَاء، نَقِيل العُقَاب، الفَرَاعِي، السَلْق، وادي المِعْقَاب، الجَعَاْفَرَه، شُبَاعَه، التَّفَادِي، كُوْمَان، الوَطْنَه، قَحْزَه، المُشِيرِق، الصَّدْر، بني شَيْب. وكانت حُبَيْش والعُدَيْن وذي السُّفَال تُدْعَى قديماً باسم (ذي الكلاع).

وكان قد سكنها بنو الحُبَيْشِي -

التواريخ والأخبار) عن تاريخ وصاب . وكانت وفاته سنة ٧٨٢ هـ . كما كان جده من العلماء المُبرِّزين وتولَّى القضاء في وُصَّاب وغيره، وله مؤلفات منها (أحكام الرئاسة في آداب أهل السياسة) و(آداب المسافر والمقاصد) وغيرها . (٥) على بن إسماعيل بن يوسف الصِّدِّيق الحُبَيْشي . كان قاضياً لبلاد حُبَيْش، وتوفي سنة ١٣١٥ هـ . (٦) القاضي عبد السلام بن محمد الحُبَيْشي، القاضي الجزائري بمحكمة المُكَلَّا - ١٩٩٩ م . (٧) الأستاذ عبد العزيز الحُبَيْشي الشخصية الاجتماعية والرياضية المشهورة في مدينة إِب . (٨) الأستاذ على الحُبَيْشي مدير مكتب الرياضة والشباب بمحافظة إِب . وتمتلك مديرية حُبَيْش كل مقومات الجَذْب السياحي فقد جباها الله بجمال الطبيعة الخلَّاب، وتوجد بها قلاع أثرية من مختلف العصور، أشهرها: قلعة خَدَد، وقلعة جبل خضراء . كما أن بها منطقة الجُبُج التي يتوافد عليها الكثير من السائحين الأجانب، ومناخها معتدل صيفاً وشتاء . ومن أشهر الأسر في جبل حُبَيْش: آل النُديش، آل النزيلي، آل البصير . كما يسكن المنطقة آل الكبسي أحفاد الحسن بن علي بن أبي طالب .

وذو حُبَيْش: من قبائل سَحَار في بلاد صَعْدَه - ينحدرون من قبائل قُضَاعَه بن جَمِير .

وذو حُبَيْش - أيضاً - فخيذه من قبائل صُبَّارَه، من سُفْيَان بن أَرْحَب . منازلهم في حَرْف سُفْيَان . منهم النقيب صالح بن هادي حُبَيْش شيخ بلاد سُفْيَان وقبائلها وأحد أعظم رؤساء القبائل في أيام المهدي صاحب المواهب، وقد تكرر ذكره في كثير من الحوادث، وكانت وفاته في أواخر سنة ١١٢١ هـ . كما أن منهم النقباء (بنو حُبَيْش) أهل المَحْوَيْت، ومن هؤلاء النقيب أحمد بن أحمد حُبَيْش، أحد مشائخ المحويت في أول القرن الرابع عشر الهجري، وقد شغل مناصب إدارية فيها . ثم ولده الشيخ على بن أحمد حُبَيْش، عضو مجلس النواب، وقد توفي سنة ١٤٢١ هـ .

حَبَيْظَان:

بكسر ففتح فسكون . قرية خاربه في نواحي مدينة شِبَّام حَضْرَموت، بالقرب من وادي حَبْوَه .

الحَبَيْل:

بفتح فكسر فسكون . تَعَدَّدت

الأمّاكن التي تحمل إسم الحَبِيل، يُقصد به: الجبل الصغير أو الجبوب فيه إنحدار وتدرج وفي طريقه تعاريج والتواء، ومن ذلك: (حَبِيل أَزْحَم) في الشرق الجنوبي من قَعْطَبه، كانت عليه طريق عدن إلى صنعاء وقد هُجِرَت. و(حَبِيل سَلْمَان) قريه من مركز الضَّبَاب بمديرية المَوَادِم وأعمال محافظة تَعَز، نُسبت إلى الشيخ سلمان بن إبراهيم أحد فضلاء القرن السابع الهجري ومن العلماء العارفين، وفيها قبره وضريحه وقُبتُه المعروفة حتى يومنا هذا بـ (قُبَّة الشيخ سَلْمَان). وهو معاصر للشيخ أحمد بن عَلْوَان وصديقه. ثم (حَبِيل المُجَلِّيّه) شرقي جبل بَصِير المطل على مدينة تَعَز، وهو الموضع المُقام عليه المستشفى العسكري بتعز. ثم (حَبِيل المخانه) شرقي دُمْتة خَلِيدِر.

السفوح، نَذْكُر منها: سَيْلَة تيم التي تقف على سطح جبل السوم ويحيط بها من الشمال الغربي أرض زراعية تعتمد على مياه الأمطار، ومن الجنوب الشرقي مساحة واسعة من بساتين وارفة بأشجار الجوافه والموز والليمون والمانجو وهي تُروى بمياه الأمطار الموسمية ومن عيون الينابيع التي لا ينضب معينها على مدار العام في قناة وادي تيم البالغ طوله ١٥ كيلاً. ثم قرية الوعره، وقرية الحُميراء، وقرية الذنبة، وقرية ريشان، وقرية الحجف، وقرية بين الواديين، وقرية ذي روم، وقرية الفقراء، وقرية الباطنه، وغير ذلك.

وحبيل الريده: مركز إداري من مديرية رَدْقَان وأعمال محافظة لَحْج. ومن بين قراه: الشرف، حَبِيل مِدْفِر، بلاد النسري، أتاب، بلاد البَاقِرِي، أسفل وادي حَالَمِين، موقر، حَيْد الذئاب، جُحف الجعشني، حَبِيل نخلان، نَجْد نعيمه، المعدى، حنكة الماس، وغيرها.

والحَبِيلَيْن - بالثنيه - مدينة كبيره بها عاصمة مديرية رَدْقَان، شهدت نهضة عمرانية واسعة في عهد الوحدة. وهي مركز إداري يشمل مجموعة قُرى، نذكر

وحَبِيل جَبْر: مركز إداري من مديرية رَدْقَان وأعمال محافظة لَحْج. وهو في منطقة منبسطة محاطة بسلسلة جبلية تلفها من كل الجهات الأصلية والفرعية، ويتوسطها طريق إسفلتي حديث يمتد من الغرب إلى الشرق بطول ٥٠ كيلاً. وتمتاز أرضه الزراعية بخصوبتها، وهي تُغطي مساحة ٣٠ كيلومتراً مربعاً. ويشمل المركز عدداً من القُرى التي تنتشر على القمم وفي

آل حَتَيْش:

بضم ففتح فسكون. فخيذه من قبائل آل تَمِيم، من بني ضِنَّة. منازلهم في وادي المَسَيْلَه أسفل حضرموت. ومن فروعهم: آل فَرَج، وآل عَوْض بن عُمر.

منها: الحَمراء، جول عُبيد، الثمير، بجير، شُعب الديوان وفيها آثار قديمة، اللجمه، خبائه، أهل عثمان، حَبِيل الذنب، الرحيبه، الهجيره، التَّجد، وغير ذلك.

الحَتَارِش:

آل حِتْيَك:

بكسر ففتح فسكون. من قبائل عَيْبَه أبراد. يسكنون في الشرق الشمالي من مأرب.

بفتحتين وخفض الراء. قرية ومنطقة أسفل جبل «ذي مَرْمَر» في بني حَشَيْش، بالشمال الشرقي من مدينة صنعاء بنحو ١٥ كيلاً.

الجِثْر:

آل الجِثْرَه:

بكسر فسكون ففتح. عائله معروفه في مدينة صنعاء من ذُرْيَه المَهدي صاحب المواهب، وقد عُرِفوا بهذا اللقب نِسْبَةً إلى حفيده محمد الجِثْرَه بن عبد الله ابن عبد الرحمن بن المهدي محمد بن أحمد بن الحسن ابن الإمام القاسم بن محمد الحَسَنِي، المتوفي سنة ١٢٢٤ هـ.

بخفض الحاء. قرية من مركز الجُدُم في جبل مَسُور المِنتَاب، تقع على مقربة من قرية «بيت اللُومي». وهي منطقة ذات آثار قديمة.

بن حَتْرَش:

من رؤساء قبيلة الهَيَاثم، من ذَيْئَه. منازلهم في أَيْين.

حَتْوَه:

بفتح فسكون. عين ماء حار على بُعد نصف ميل من الحُوَيْمِي في منطقة (كَرِش) بأعلا وادي تُبْن. ويقال لها (إم حَتْوَه). والماء يخرج حاراً ثم يبرد

الجِثْرِيَه:

قرية لقبيلة الزعليه في وادي مَور من مديرية اللُحِيَه وأعمال محافظة الحُدَيْدَه. بها سكن مشائخ المنطقة «آل المَقْرَنِي».

الحَيْزِرَه:

قرية في مديرية مُنَبَّه من أعمال محافظة صَعْدَه. تسكنها بعض قبائل خَوْلَان بن عمرو، ومنهم آل أسلم وآل شيللي.

حين يَنْسَاب في ساقية تسير به إلى حَوْض. وهي في منطقة تمتد على مساحاتها الكثير من الأودية الزراعية والغيول التي لا ينضب مائها، إلا أنها وديان محشوة بين عدد من الجبال المرتفعة.

آل حِجَاب:

قبيلة من آل متعب بن إبراهيم بن عُبيد التوفى، من بني نَوْف أحد بطون دُهمَه بن دَهَم بن شاكر من بَكِيل. منازلهم في وادي الجَوْف.

وآل إِبْن حِجَاب: من رؤساء قبائل الأهنوم، من حَاشِد. يسكنون جبل المَدَان في غربي شَهَارَه.

حَجَّاج:

مركز إداري من مديرية جُبْنُ وأعمال محافظة البيضاء. يشمل عدداً من المناطق الأثرية وخاصةً مدينة (المقرَّانه) التي كانت مقراً للدولة الظاهريَّة.

وحَجَّاج - أيضاً - جبل وواد في السدِّه من روافد وادي بَسَا. وهما مركزان إداريان: جبل حَجَّاج وواد حَجَّاج. ومن قُرَى الجبل: حَيْلَه، حَدَه عُلَّيس، بيت القُعود، الصَّيْح، خرابه

آل حَيْث:

عائلة من أهل قرية «ذي العُليب» في قاع جَهْرَان بشمال مدينة دَمَار، وأصلهم من قبائل قَيْفَه (قائفه) من مُرَاد. اشتهر منهم الفقيه محمد بن يحيى حَيْث، من أعيان القرن الثامن الهجري، وكان عالماً فاضلاً، وإليه تُنسَب قرية (قُبَّة حَيْث) الواقعة برأس نقيل المَصْنَعَة في ضُوران آيس. كما اشتهر منهم الفقيه العلامة إبراهيم بن يوسف حَيْث، المتوفي سنة ١٠٤١ هـ، كان عالماً كبيراً قيل أنه بلغ من تحقيق الفروع إلى حد تقصر عنه العبارة وقد تَصَدَّر للتدريس والإفتاء في مدينة دَمَار.

بنو الحَيْثِي:

قرية وحَيّ في منطقة بني الضَّبِّي من مديرية الجُبَيْن في جبال رَيْمَه وأعمال محافظة صنعاء. ومنهم طائفة في جبل وُصَاب العالي.

ثم إنقطع للتدريس في بلدته إلى أن توفي سنة ٦٩٨ هـ.

وينو حَجَّاج: بلده وحيّ في منطقة بني حَمِير من مديرية مَقْبِينَة وأعمال محافظة تَعِز، بالغرب منها.

وينو حَجَّاج: قرية في مركز الروضة من مديرية مِلْحَان وأعمال محافظة المَحَوِيت.

وآل الحَجَّاج: من مشايخ بلاد عَنَس في دَمَار.

وآل الحَجَّاجي: من عشائر مدينة مأرب.

وآل الحَجَّاجي: بيت مشهور في مدينة حَجَّه، وقد جاء لقبهم نَسَبَة إلى مدينة حَجَّه.

آل الحِجَازي:

فرع من آل المؤبِّدي أهل صَعْدَه، من ذُرِّيَة النَّاصر أحمد بن الهادي يحيى بن الحُسين، من أحفاد الحسن بن علي بن أبي طالب.

حَجَّال:

بالفتح. وإد في ثَقَبَان شمال صنعاء بمسافة ٨ أكيال. به جدول صغير يُسمى «عَيْل كَرُوه» ذكره الهمداني إلا أنه قد نضب اليوم.

صالح، بيت الرِّيشه. أما أهم قُرَى الوادي، فمنها: مدينة السَّدّه، عَظِيمَان، ذي صَلَل، عَميقه، بيت الأخضرور، بيت الرعيبي، ذي يِلَان.

وينو حَجَّاج: فخذيه من قبائل العُصَيَّمَات، من حاشد. وهم بنو حَجَّاج بن قَدَم بن قَادِم بن زيد بن عَرَب بن جُسم بن حاشد. منازلهم في حَرْف سُفْيَان والبعض في جبل شَطَب من بلاد السُّودّه.

وينو حَجَّاج - أيضاً - من قبائل عِيَال سِرِيح، في الجنوب الشرقي من مدينة عَمْرَان. من ديارهم: بني مَيْمُون، بن قَادِم، عَمَد، الحَجَله، الحُصْن، السُّواد، القَرِيَتين، صَيَّان، نَجْر، الجُرعان. وإليهم يُنسب الفقيه حسين بن صلاح الحَجَّاجي، ترجمه صاحب (طبيب السَّمَر) وأورد له نماذج من أشعاره.

وينو حَجَّاج: من لحام قبائل وَادِعِه هَمْدَان. منازلهم في مديرية الصَّفْرَاء من أعمال محافظة صَعْدَه.

وينو حَجَّاج: من قبائل الرِّكَب، من الأشاعير. منهم الفقيه عبد الرحمن بن أسعد بن محمد الحَجَّاجي، كان فقيهاً عارفاً، مولده في جبل الضُّلو من بلاد الحُجْرِيّه، وقد وُلِّي قضاء عدن فترة،

حَجَّالَه:

منازلهم في وادي الحَجَّبه من مديرية الدُرَيْهَمِي وأعمال محافظة الحُدَيْدَه. ومن أهم قراهم: المَنَقَم، الجِرْبَه، الشَّجَن، وادي رِمَال، الفَازَه، كُدْف المِغَطَارَه، القُرَيْن، الحَائِط.

بلده خاربه في وادي الأَجْبَار من بلاد سَنَحَان في مشارق صَنَعَاء. بها آثار أبنية قديمه وبرك للماء، وتقع بالقرب من قرية «بَيْت حَاضِر».

حَجْر:

بفتح فسكون. وادٍ عظيم في ساحل حضرموت على بُعد خمسين كيلومتراً غَرْب المُكَلَّا، وقد يُعْرَف باسم وادي مَيْقَع. وهو منطقة واسعة تمتد من يَبْنَعث ومَيْقَع شمالاً إلى الساحل جنوباً، بطول ٢٠٠ كيلومتر تقريباً. ويشق الوادي طريقه في ثلاث خوانات، ثم يصب في البحر بالقرب من رأس الكلب. وعلى امتداده توجد قُرَى بها مساحات واسعة من الأراضي الزراعية حيث تغزر الحياة النباتية وحقول الدُّرَة والسَّمْسَم والبلح التي تُرَوَى من قنوات تستمد ماءها من ينابيع وعيون لا تنقطع. ولكثرة أشجار النخيل فيها فقد أطلق عليها البعض إسم «مديرية النخيل».

وحَجَّالَه - أيضاً - قريه ومركز إداري من مديرية «الحَيمة الخارجية». وأعمال محافظة صنعاء، في الغرب الجنوبي منها.

حَجَّام:

(بن حَجَّام). من مشائخ مدينة «عَتَق» عاصمة محافظة سُبُؤَه. منهم الشيخ علي بن عبد الكريم بن محمد بن حَجَّام.

الحَجْب:

بفتح فسكون. من قُرَى وادي عَيْن في بَيْحَان. وآل الحَجْب: من أهالي قرية الفَرَاوي في منطقة الصُّدْر بجبل حُبَيْش وأعمال محافظة إب.

الحَجْبَه:

ويعتبر وادي حَجْر من أخصب المناطق في حضرموت وأكثرها ماءً، وفيه عيون ماء حارّه جداً قد تصل إلى درجة الغليان. وأهم بُلْدَان الوادي:

بطن من المَعَازِه، ثم من عَكَّ. فيه الفخاخذ التالية: البغاويه، المَسَارِعَه، المغاله، الكُوَعِي، التَّامِسَه، الشَّجِيرَه.

باكليب، آل بانفيل، آل باجبيل، آل بادباء، آل باعباد، آل باكندوح، آل باهرب.

وَحَجْر - أيضاً - من قبائل ذو رُعَيْن، من حَمِير. وهم بنو حَجْر بن ذي رُعَيْن وإسمه يَرِيم بن زيد بن سهل بن عمرو بن قَيْس بن معاوية بن جُشَم بن عبد شمس. إليهم يُنسَب (آل الحَجْرِي) أهل وادي بَنَّا في السَّدَّة، منهم المؤرخ النَّسَّاب القاضي محمد بن أحمد الحجري مؤلف كتاب (مجموع بلدان وقبائل اليمن) وكتاب (تاريخ مساجد صنعاء) وغيرها من المؤلفات التي تدل على أنه كان على قَدْر كبير من الإحاطة بتاريخ اليمن وأنساب قبائلها، وقد توفاه الله سنة ١٩٦٠ م في حادثة الطائرة التي كانت تُقِلُّ الوفد المسافر إلى الصين في زيارة رسمية إلى هناك. ثم شقيقه الرئيس القاضي العَلَّامه عبد الله بن أحمد الحَجْرِي وهو عالم فاضل تولى أعمالاً حكومية منها عمالة النادرة ثم وزارتي المواصلات والصحة، ثم قائماً بأعمال السفارة اليمنية بالسعودية، فسفيراً في الكويت ودول الخليج، ثم نائباً لرئيس مجلس القضاء الأعلى الذي يعود إليه فضل تأسيسه، وكان قد تولى رئاسة الوزراء عام ١٩٧٢ م. ولَمَّا سافر

كُنَيْتَه، مَحْمَدَه، مَيْقَع، الْقَازَه، الْجَوْل، حَوْطَه الفقيه علي، يُون، قَشْن، يَبْعَث، مَشَاط، قازَه باربُيد، مَدْهُون، الصَّدَارَه. والأخيره من نواحي الوادي الخصبه وفيها نحو مائة عين نَضَّاحه.

وكان يُقال لوادي حَجْر وقبائله (حَجْر بني وَهَب) نِسْبَةً إلى وهب بن الحارث بن معاوية الأكرمين بن ثَوْر، وهو كِنْدَة الملوكة، ثم صار يُقال له (حَجْر الحَصِين) ثم قيل (حَجْر الدَّعَّار) وكلهم من كِنْدَه، فكندة كانت الغالبه على المُلْك في هذه الجهة.

وأغلب سكان بلاد حَجْر من قبائل نُوح وهي من سَيِّبان ثم من حضرموت القبيلة. ويتفرع منها قبائل الحَالِكَة والحَامِيعه والمَرَاثِده والقَشَم وآل باخشويين وآل باقظمي وآل السَّمْحِي، وآل المَشَجْرِي، والمشائخ آل عبد المانع. وإلى هذا الوادي تُنسَب قبائل (الأخجور) في بلاد لُحَج، وكانت قد إنتقلت من حضرموت وسكنت في هذه المنطقة. ومن فروع القبيلة: آل باجَسِير، آل باجَوَيْج، آل باسَهِيل، آل باعَجِير، آل بَلْخَمَر، آل باهميل، آل باثابت، آل باجِناح، آل باحيدان، آل باشعيب، آل بافلاحه، آل بامروان، آل باخميس، آل باخضر، آل باصليب، آل

لُقِّبَ بِـ (حَجْر) لكثرة صمته، وهو الأمير أحمد بن محمد بن الحسين بن القاسم المقتول في بلاد البيضاء سنة ١٠٩٤ هـ. وإليهم يُنسَب (مسجد حَجْر) بصنعاء. ومن مشاهيرهم العلامة يحيى بن أحمد بن عبد الكريم حَجْر، كان من العلماء الفضلاء المشهود لهم بالزهد والورع، وتولى عمالة (سَاقَيْن) في بلاد صَعْدَه حتى وفاته سنة ١٣٧٩ هـ.

وَحَجْر - بضم فسكون - منطقة بوادي مَرَّحَه، في الغرب الجنوبي من مدينة شَبْوَه. فيها خامات البترول.

والْحَجْر: من قُرَى جبل الصَّالِح.

والْحَجْر: من قُرَى بني السِّيَاغ في الحيمة الداخلية بمغارب صنعاء.

وَحَجْر: بلدة في مركز الأبروه من مديرية السَّبْرَه وأعمال محافظة إب.

والْحَجْر: قرية في منطقة تخت من مديرية بَدْبَدَه وأعمال محافظة مأرب.

والْحَجْر: من قرى بلاد الوافي بمديرية جَبَل حَبْشِي في الغرب الجنوبي من تَعِز.

ودار الْحَجْر: قصر على ربوة جبل في وسط وادي صَهْر، شمال صنعاء بنحو ١٠ أكيال.

للمعالجة بلندن ومعه زوجته اغتالتهما أيدِ أئمة، وذلك يوم ١٠ نيسان سنة ١٩٧٧ الموافق ٢١ ربيع الآخر سنة ١٣٩٧ هـ. ومن جملة أولاده نَذُكُر: أحمد بن عبد الله الحجري (تولى نائباً لوزير الأوقاف ثم محافظاً لمحافظة تَعِز) وشقيقه عبد الوهاب بن عبد الله الْحَجْرِي سفير اليمن لدى الولايات المتحدة الأمريكية، والنائب عبد القدوس (عضو مجلس النواب - ١٩٩٧ م عضو لجنة الشؤون المالية بالمجلس).

وَحَجْر: من قبائل الشَّرَف الأَعْلَا، وباسمهم يُعرَف مركز (حَجْر) من مديرية المَحَابِشَه، وأعمال محافظة حَجَه. يضم مجموعة قرى من أهمها: المِسْبُح، جبل معروف، المَسْن، الصَّايه، بني خموس، جبل المَحْبِشِي، حُصن القَاهِرَه. ورؤسائهم آل العُوَيْلِي وآل المَارِعي.

والْحَجْر: وإد في بلاد آل سالم من دُهمَه بن شاکر في مديرية كِتَاف بمشارق مدينة صَعْدَه.

وآل حَجْر - بفتحات - عائلة معروفة في صنعاء والسُوَدَه وصَعْدَه، ينحدرون من سُلَآلَة الحسين بن المنصور القاسم بن محمد من سلالة الحسن بن علي بن أبي طالب، وكان جدهم قد

وَأَلِ الْحَجْرِي: من العلويين الحضارم، من آل الجفري. يسكنون بلدة (الخريبه) في وادي دوعن. منهم العلامة أحمد بن عبد الله بن أحمد المعروف بالحجري بن عبد الله بن عبد الرحمن بن علوي الخواص الجفري، كان من أعيان علماء القرن الحادي عشر الهجري. ومنهم أبو بكر بن أحمد بن علي بن عبد الله بن أحمد الحجري الجفري، كان من أهل الفضل والنسك والعبادة، توفي سنة ١١٥٦ هـ.

الحجره:

ضَبَطَهَا مؤلف شامل بفتح الحاء. وهي قرية في وادي دوعن بحضرموت، تقع جوار قرية القرضه.

والحجره - بخفض الحاء - قاع فسيح من أعمال الحيمة الخارجية، في غربي جبل حطور. يشتمل على عدة قرى ومزارع ممتدة من سفح جبال مختلف مذيور شرقاً وتنتهي غرباً بجبلي حراز وعانز، وعليه طريق السيارات النافذة من صنعاء إلى الحديدة. وهو المعروف بـ (حجرة ابن مهدي) نسبة إلى عبد النبي ابن علي ابن مهدي الرعيني، وكان قد أقام فيه

ودار الحجر - أيضاً - قصر في سفح جبل ظفار ذيبين ما بينه وبين حصن القاهرة، كان مقراً للامام عبد الله بن حمزة ومن بعده أولاده. وهو اليوم خراب.

ودار الحجر: موضع في الحدا بمنطقة نيسان.

ودار الحجر: من قرى الأحكام بمديرية الشمايتين وأعمال محافظة تعز.

وحجر بن حميد: موقع أثري في وادي بيحان، على بُعد نحو ١٤ كيلاً من مدينة (تمنا) الأثرية إلى الجهة الجنوبية منها.

وحجر سعيد: قرية وواد مغيول بمديرية همدان، على طريق السيارات من صنعاء، إلى شبام كوكبان.

وحجر رشيد: من قرى عيال عفير في مديرية نهم، شمال شرق صنعاء.

وحجر علوان: من قرى قعطبه على مقربه من الضالع.

وحجر ميهال: قرية في جبل صبر الموائد.

وحجر الصيغر: بلدة في مشارق حصن العبر، شمال وادي حضرموت. فيها مركز قبائل الصيغر.

وَحَجَفَات - أيضاً - قرية في مركز
العَزَايِز من مديرية الشَّمَايَتَيْن
بالْحُجْرِيَّة.

وَالْحَجَفَات: موضع في حَوْلَانَ
صَعْدَه جوار «حَيْدَانَ» به قَبْر العلامه
اللغوي نَشْوَان بن سعيد الحِمَيْرِي.

الْحُجَف:

بضم الحاء. أرض زراعية بها
النخيل في غرب مدينة زَيْد بالقرب من
الساحل. كانت من منتزهات أهل زَيْد
أيام تَمْر النخيل وأيام سُبوت النخيل،
وهو أن يخرج المواطنون رجالاً ونساءً
وأطفالاً يومي السبت والاثني في منتزه
النخيل والاحتفال العام عند إنتهاء
الثمره.

وَالْحُجَف - أيضاً - من أحياء مدينة
تَيْرِيم في وادي حَضْرَموت.

وَالْحُجَف: من قُرى حَبِيل جَبْر في
رَدْفَانَ من أعمال محافظة لَحْج.

الْحُجَفَه:

بضم فسكون ففتح. بلده في
المُشَيْرِق، من أسافل جبل حَبِيش مقابل
المَحَاذِر من مغربها.

وَالْحُجَفَه - أيضاً - قرية في وادي

مع جيشه عند فتحه لجبال حَرَاز في
عام ٥٥٩ هـ.

الْحَجْرِيَّة:

بخفض الحاء وفتح الجيم. وطن
كبير جنوب مدينة تعز. كان يُعْرَف
قديمًا باسم (المَعَاْفِر) نِسْبَةً إلى
المَعَاْفِر بن يُعْفِر بن مالك بن الحارث بن
مُرّه بن أَدَد بن الهُمَيْسِع بن عمرو بن
يَشْجَب بن عُرب بن زَيْد بن كهلان بن
سبأ. ومركز بلاد الحَجْرِيَّة اليوم هي
مدينة (التُرْبَه) من دُبْحَانَ. ويتبعها عدد
من الوحدات الإدارية هي: القَبَيْطَه،
جَبَل حَبَشِي، المَقَاطِرَه، الشَّمَايَتَيْن،
الصُّلُو، الوَازِعِيَّة، المَوَاسِط. ومن
مناطقها الأثرية: قلعة الدُمْلُو، وقلعة
إبن المَعْلَس، وقلعة سُوْدَانَ (المعروفة
اليوم بقلعة المَقَاطِرَه)، وقلعة حَبَشِي
(التي يُسميها الهمداني جبل دُخْر)،
وَحَرْبَة سَلُو، وغيرها من الآثار
الحميريَّة الهامه. ومن جبالها الشهيرة:
جبال حَيْفَانَ، واليُوسُفِيَّيْن، والأغْرُوق،
وْحُصن السَّمْدَانَ.

حَجَفَات:

قرية في وادي ضبا من مديرية ذي
السُّفَال وأعمال محافظة إب.

العُقَاب من غربي جبل حُبَيْش . سكنها العلامة أسعد بن يوسف بن الهَيْثَم وهو الذي بنى جامعها .

والْحُجْفَه : قرية في وادي مَسُور من بلاد حَوْلَانَ العالیه ، تقع بالجنوب الشرقي من مدينة جَحَانَه .

والْحُجْفَه : قرية من مركز شِعْب يَافِع في جبل الشَّوْافِي .

والْحُجْفَه : بلدة من مركز حَيِّير (شَطَه قديماً) من أعمال ذي السُّفَال .

والْحُجْفَه : قرية أعلا جبل. مُعَوَّد من بلاد الشَّوْافِي .

والْحُجْفَه : قرية كبيرة في وادي عَرُش من مديرية المِسْرَاخ وأعمال محافظة تَعِز .

الجِجْلَيْن:

بكسر فسكون ففتح اللام فسكون الياء . من قُرى مركز الظَّلَيْعَه بوادي دَوْعَن . فيها بعض قبائل الدِّيَن .

حَجَنَان:

بلده في دَمَار . النِسْبَه إليها : حَجَنَانِي .

الحَجَالا:

جبل في شرقي الجُوبَه من أعمال محافظة مَآرِب . يقع جنوب جبل بَلَق الشرقي حيث يوجد سد مَآرِب .

الحجنه:

من قرى وادي حَجْر في حضرموت . كانت سيول الأمطار التي هطلت عليها أواخر عام ١٤٢٠ هـ قد جرفت أغلب منازلها وأراضيها الزراعية .

الحِجْلَه:

بكسر الحاء . بلدة أثرية لآل الثابتي من مديرية العَبْدِيَه في جنوب مَآرِب . زارتها بعثة فرنسية عام ١٩٨٥ م واستخرجت منها عدداً من الأحجار المكتوبة بالخط المُسَنَد .

حَجَّة:

بفتح الحاء وتشديد الجيم . مدينة

وَشَهَارَه وَبِلَادِ عَدْرٍ وَهَنُومٍ. قَالَ الْأَكُوعُ: وَكَثِيرًا مَا يُغَطِّي جِبَالَ حَجَّه الضَّبَابُ الَّذِي يُسَمَّى (الْعُمَيَّانِي) فَتَظَلُّ مُعَصَّبَةٌ بِالْغَمَامِ الْمَصْحُوبِ بِالصَّقِيعِ وَالرِّذَاذِ لَا سِيْمَا مِنْ شَهْرِ تَشْرِينَ الثَّانِي وَكَانُونَ حَتَّى شَهْرِ آذَارٍ. وَأَصِيلُ جِبَالِ حَجَّه يَخْلُبُ الْأَلْبَابَ تَفَنَّنَ فِيهِ الشُّعْرَاءُ وَالْأَدْبَاءُ.

ويكتنف جبال حجه عدد من الأودية الجميلة العامرة بالقرى ومزارع البُن. ومن هذه الأودية: وادي «عين علي» الذي تجتمع إليه صَبَابَاتُ شِمَالِ حَجَّه وَشَرْقِ الْجَاهِلِيِّ وَجَنُوبِ الْجَبْرِ وَالظَّفِيرِ وَتَنْظُمُ إِلَى شَرَسٍ، ثُمَّ أودية «بني عُكَّاب» وهي بغرب مَبِينٍ وَتَنْظُمُ إِلَى عَيَّانٍ فِي وَادِي مَوْرٍ. ثُمَّ وَادِي «شَرَس» وَهُوَ شَرْقِي حَجَّه وَيَنْظُمُ إِلَى مَوْرٍ بِشِمَالِ الظَّفِيرِ.

ومن أعمال محافظة حجه: الظَّفِيرُ، بَنِي الْعَوَّامِ، نَجْرَه، الشَّعَادِرَه، بَنِي قَيْسِ الطَّوْرِ، وَضْرَه، كَعِيدِنَه، الشَّاهِلِ، مَبِينِ، شَرَسِ، كُخْلَانَ عَقَّارِ، الْإِفْتِاحِ، الْمَحَابِشَه، أَفْلَحِ الشَّامِ، أَفْلَحِ الْيَمَنِ، أَسْلَمِ، قُفْلِ شَمْرٍ، الْجَمِيمَه، كُخْلَانَ الشَّرْفِ، بِكَيْلِ الْمَيْرِ، وَشَحَه، كُشْرِ، صُوَيْرِ، الْمَدَّانِ، شَهَارَه، ظُلَيْمَه حَبُورِ.

قُرْبَ مَتَوَسِّطِ جِبَالِ السَّرَاةِ. تَبَعْدُ عَنْ صِنْعَاءَ شِمَالًا بِغَرْبِ بِمَسَافَةِ ١٢٧ كِيْلًا. تُنْسَبُ إِلَى حَجَّه بِنِ أَسْلَمِ بِنِ عِلْيَانَ بِنِ زَيْدِ بِنِ عُرَيْبِ بِنِ جُشَمِ بِنِ حَاشِدِ.

وتشمل مدينة حجه السوق العامة وبها قُضْرُ سِعْدَانَ، ثُمَّ الْجِرَافُ بِسَفْحِ قَلْعَةِ الْقَاهِرَه، ثُمَّ الظَّهْرَيْنِ وَهُوَ بِشِمَالِ الْقَاهِرَةِ، وَقَلْعَةُ نَعْمَانَ وَفِيهَا بَضْعُ بِيوتِ، وَمِنْ الْغَرْبِ الشَّمَالِيِّ هَضْبُهُ تُسَمَّى الْجِسْوِي، ثُمَّ مَنْطِقَةُ الْجَلْهَ، وَمَنْطِقَةُ الْهَجْرَه، وَالْعَدْرَه، وَالْمَطَارِ. كَمَا يَتَّصِلُ بِهَا مِنَ الْأَحْيَاءِ: صَعَصَعَه، وَالنَّاصِرَه، وَقَلْعَةُ الشَّرْفِ، وَالسَّوَائِلِ، وَقُرْنِ حَبَّابِ، وَغَيْرَهَا.

والمدينة قديمة ذكرها الهمداني، وقد اكتسبت شهره في عصرنا بعد أن زُجَّ بِرِجَالِ ثَوْرَةِ ١٩٤٨ فِي سَجُونِهَا الرَّهِيْبَةِ، وَفِي سَاحَاتِهَا سُفِكَتْ أَرْوَاحُ كَوَكْبِهِ مِنْ رِجَالِ الْيَمَنِ الْأَحْرَارِ.

وتشمل (محافظة حجه) عددًا كبيراً من الوحدات الإدارية التي تتألف من هضبات وجبال وحصون شامخة. وتطل جبالها غرباً على وادي مَورٍ وتهاجمه. كما تُشرف من الجنوب على جبال مَسَوْرٍ الجميلة المناظر. ومن الشمال تُبصر جبال خَوْلَانَ صَعْدَه

الْحَجَّهْر:

الأمرور، قبائل شَمْر الأَعلا بنو غازي، وبنو زرقان وبنو بَجْع، ثم قبائل شَمْر الأسفل أصحاب الهارب وأحمد سلطان. ومن ديارهم: وادي الرِّيح، حَبَّان، الحرشاء.

جبل في جزيرة سُقَطْره، به عدد من عيون الماء الطبيعية التي لا تَنْصَب، كما يمتلئ الكهوف التي استخدمها الأقدمون سكناً لهم.

٤ - قبائل الشَّرْقَيْن، وهم: بنو كَعْب ومن فروعهم: المَدَومي، الجَيْشي في صَابِئَة بني جَيْش بجبل الشَّاهل، بيت أبو هَادِي، بني الفَارُوز، أهل عِلْكَمَه، بني هِبَه، بني مَجِيع، الشُّعاريه أصحاب مِعْدَة، بني هِلَّان، بني المَارِعي، بيت السَّوْط، جَيْدَعَان، الحَوَاقِعَه.

حَجُّور:

بطن من حَاشِد الهمدانية، وهو: حَجُّور بن أسلم بن عِلْيَان بن زيد بن عُرَيْب ابن جُشَم بن حَاشِد. به سُمِّي بلد (حجور) من سُرَاة قُدَم حَجَّه. وهو ثلاثة أقسام:

ومن مشاهير حَجُّور، نذكر: الحَخَّاب بن الحسين الحَجُّوري، كان شاعراً مُجيداً متحمساً للدعوة الفاطمية، وكان يسكن قرية (الجُرَيْب) في جبل أسلم من حَجُّور. ومن شعره يفخر بقومه حَجُّور:

١ - حَجُّور الشام، ويشمل القبائل التالية: أفلح، أنهم، غَاهِم، بني هِنِي، بني رزق، ضَاعِن، بني داود، أسلم، الحَمَارِيون، مَسْرُوح، بني يُوْس. ومن ديارهم: وَشَحَه، كُشْر، القُفْل، الحَمَيْسَيْن، الجَوَيْمَه، المِحْرَق.

قومي حَجُّور جناح لى أطيْر به وأهلي عزمي من دون الوري قدم ومنهم المؤرخ يحيى بن سليمان الحَجُّوري، مؤلف كتاب (روضة الأخبار) في أربعة مجلدات، وهو المعروف بروضة الحجوري، منه نسخة بدار الكتب المصرية برقم ٥٥٢٦ تاريخ. كما يُنسب إلى حجور: آل الحجوري أهل «وَضْرَه» في حَجَّه.

٢ - حَجُّور اليمن، ومن قبائله: آل مِناوس، آل شعيب، بني نَشْر، آل مَهَاوِش، الجَرَاجِيح أهل كُعَيْدِنَه، قبائل المِخْلَاف بنو عامر والقواري ورفاعه وبنو خُولِي أصحاب المِخْنَجِف وأصحاب ابن عَوْث.

٣ - حَجُّور البَشْرِي، ويشمل القبائل التالية: بني مَدِيحَه، بني الشيخ،

مجلس القضاء الأعلى، رئيس لجنة
تقنين أحكام المعاملات الشرعية
ورئيس جمعية العلماء.

حَجُوز:

جبل بالقرب من مدينة عَمْران في
قاع البُون. فيه آثار وكهف طويل.

آل الحِجِيجي:

عشيرة من أهل قرية المراقد في
محافظة أَيْين.

الحَجَّي:

(بيت الحَجَّي). بفتح الحاء المُهْمَلَة
وجيم مُشَدَّده. مركز إداري من مديرية
«مغرب عَنَس» وأعمال محافظة دَمَار.
من بُلْدَانِه: جِزْرِي، حَوْرَه، الزَيْلَه.
وقد سُمِّي نِسْبَةً إلى (آل الحَجَّي) أهل
دَمَار، وهم من بيوت العلم الشهيرة،
نذكر منهم: (١) القاضي العلامه
على بن محمد بن على بن عبد الله
الحَجَّي، كان متولياً القضاء في «دَمَار»
و«وُصَاب» وتوفي سنة ١١١٣ هـ. (٢)
علي بن حسين بن محمد بن أحمد
الحَجَّي، المتوفي سنة ١١٦٧ هـ قاضياً
لببلاد عُثْمَه. (٣) يوسف بن
إسماعيل بن حسن الحَجَّي، كان من
كبار علماء دَمَار، خطيباً، مُحَقِّقاً في
الفقه والأصول، حافظاً للقرآن،
متصدراً للتدريس. وكانت وفاته سنة
١٣٠١ هـ. (٤) إسماعيل بن يوسف بن
إسماعيل الحَجَّي، المتوفي سنة ١٣٨١
هـ، كان من المشهود لهم بالفضل
والعلم. (٥) ولده القاضي العلامه
محمد بن إسماعيل الحَجَّي نائب رئيس

حِجِيرَان:

لقب عائلة من أهل بلدة «حَوْف» في
محافظة المَهْرَه. منها: الفنان الغنائي:
عسكري حجيران، وهو أحد عمالقة
الفن المَهْرِي أو اللُون المَهْرِي بحسب
ما يُسميه الناس في محافظة المَهْرَه.
وتجدر الإشارة إلى أن هناك أصوات
غنائية أخرى تمارس الفن باللُون
المَهْرِي، نذكر منهم على سبيل المثال
لا الحصر: توفيق نهيان محبوب، عبد
الله جِبْرِيش، ناصر قاسم عنوش،
حسن علي راشد، وغيرهم.

الجِجِيرَه:

من قُرَى عَيْل بَاوَزِير في شرقي
المُكَلَّا بحضرموت.

وبيت جِجِيرَه: قرية في الحَيْمَه
الخارجية، منها آل جِجِيرَه أهل
صنعاء.

وفيه (عَقَبَة جُحَيْف) تشقها الطريق الرئيسية المؤدية من التَّوَاهِي إلى باب عَدَن (أو عَقَبَة عدن) والمسافة بين العَقَبَتَيْن قرابة كيلومترين. قال الأستاذ عبد الله مُحَيَّر: وبخلاف التَّوَاهِي فاسم حجيف قديم جداً، أثبتته هينز في خرائطه وتقاريره. وعلى الرغم من أن المصادر التراثية اليمنية لم تذكره إلا أن مصادر أجنبية قديمة معاصرة لعهد الظَّاهِرِيِّين قد ذكرته منذ خمسة قرون. وورد في مذكرات البوكرك عند وصفه المواقع الهامة لعدن قبيل محاولته الهجوم عليها قال: وَخَلْفَ المَدِينَةِ (عدن) ومن وراء سلسلة الجبال يوجد ميناء آخر يسمى حُجَيْف وهو ميناء مُحَصَّن من الرياح من كل جانب.

حَجَيْلُه:

بفتح فكسر فسكون. محل في أَرْحَب شمال صنعاء. يقع في أسفل حصن (القَاصِرِه) من الجهة الغربية قال السياغي في معالم الآثار: وهو الحصن المُطَلَّ على عين الجَارُود وفيه مآثر قديمه. وفي القرية «سَمْسَرَه» أثرية معمورة إلى عرض الجبل، مسقوفه بأحجار بيضاء منجوره، طول كل حجر نحو ثلاثة أمتار، في عرض نصف متر.

وَأَلِ الحَجَجِيْرِي: عائله من أهل منطقة دَار سَعْد في دَلْتَا وادي لَحْج. منهم الشاعر والقاص والأديب سالم بن علي حَجَجِيْرِي. تحدث عنه الأستاذ علي الخديري فقال: سالم علي حجيري شاعر غنائي شَكَّل ثنائياً ناجحاً - في فترة من الفترات السابقة - مع الفنان الشعبي فيصل علوي حتى عام رحيله في ظروف غامضة عام ١٩٨٦ م. والشاعر سالم علي حجيري اقترن اسمه بالأغنية الشعبية اليمنية وله ديوان غنائي بعنوان «قد نلتقي بكره وقد لا نلتقي». كما أن له كتاب بعنوان «١٠٠ شاعر و٦٠٠ أغنية يمنية» أصدره بالاشتراك مع الشاعر الراحل أحمد سيف ثابت.

أَلِ الحَجَجِيْشِي:

من أهل مدينة تَريم بحضرموت. منهم الشيخ علي بن محمد الحَجَجِيْشِي، أحد فقهاء تريم وفضلائها القدماء ومن شعرائها المُجَيِّدِينَ. وكانت وفاته في أجواء سنة ٦٧٥ هجرية.

حُجَيْف:

نتوء في البحر ومَرَسِي صغير شرقي مدينة عَدَن بجوار «المباه» و«المَعْلَا». صار حالياً ميناءً لاصطياد السمك،

ويتم التخطيط لإقامة عدد من الحواجز المائية لخزن مياه الأمطار والاستفادة منها في رَي الأراضي الزراعية، ومنها خمسة حواجز مائية في قُرَى: صِنَاع وُغُول الجَرَادِي وِرْقَبَان والشُّغْرَه وغيرها.

وتشتهر منطقة الحَدَّ بالعديد من المواقع الأثرية والتاريخية منها موقع (هَدِيم قَطْنَان) و(خَرْبَةُ رُهَا) وغيرها من الأماكن التي زَارَتها البعثات الأثرية المحلية والأجنبية وأجرت عليها الدراسات الأثرية التي تمهد للتنقيب فيها. وهي مواقع تعود إلى دولة أوسان وما قبلها. ويتم ربط منطقة الحَدَّ بغيرها من المناطق بعدد من الطرقات التي يتم شقها. منها طريق (ذِي نَاعِم - الحَدَّ) الذي يربط محافظة البيضاء بالحد. كما سيتم ربط طريق: ربو - خَلَّاقَه، وِخَلَّاقَه - بَنِي بَكْر، وطريق الحَمْرَاء - العَيْل.

ومن قبائل منطقة الحَدَّ: (١) آل البَكْرِي، ولهم المَعْقَلَه - أي الرئاسة. (٢) آل الدَاوْدِي، وفيهم الفخائد: أهل محمد، أهل يوسف، وأهل عوض، وأهل عسكر. ومن ديارهم: الجِنَاب، قَطْنَان، الثَّقَعَه، الحَمْرَاء، الخَلْقَه. (٣) صَابِرِي فِي صَابِر. (٤) حُضْنِي فِي

وَالْحَجَّيْلَه - بفتح الحاء وتشديد الجيم - قرية ومديرية من أعمال محافظة الحُدَيْدَه. تقع بالشرق الجنوبي من مدينة بَاجِل بمسافة ٤٥ كيلاً. كانت الطريق القديمة بين «صنعاء» و«الحديدة» تمر منها، وذلك صعوداً من تَهَامَه إلى جبل مَنَاحَه بمسافة ٣٠ كيلاً، أي مسافة ست ساعات على ظهور الدواب. ومن قُرَى مديرية الحَجَّيْلَه: حُبَال، يَهْكَر، مَعُود، سَمَهْر، محل الذيب، وغيرها.

الحَدَّ:

منطقة فِي يَافِع، كانت تُسَمَّى قديماً (العِينَاق). وهي مركز إداري يشمل مجموعة قُرَى، منها: بَنِي بَكْر، خَلَّاقَه، الحُصْن، الذِرَاع، الحَمْرَاء، العَيْل، قُرَيْضَه، وادي رَيْشَان، صَبِر، دار عُسَيْل، عُرَيْب، حصاحص، الفَيْض، المَحَاجِي، الخَرْبَه، العواكب، الجِنَاب، المماحي، وغير ذلك.

وتنفرد منطقة الحَدَّ بخصائص عمرانية وجمال طبيعي خلَّاب، حيث تنتشر المدرجات الزراعية وخاصةً في جبل (العِرّ) الشامخ الذي يرتفع عن سطح البحر بنحو أربعة آلاف قدم.

وفيهم الزعامة على قبائل الحَدَا، ثم بنو فلاح، والنَّصْرَه، والكَلْبَه، والمَصَاقِرَه، وبنو جلعه، وبنو بَدَا، والجِرْدَه، وبنو عزيز. والنَّسَبَه إلى القبيلة: حدائي. وتُشكَّل بلاد الحدا في أعمالها «مديرية» من مديريات محافظة دَمَار. تضم المراكز الإدارية التالية: (١) الكَمِيم بضم الكاف، ومن بلدانه: الزَيْلَه، الجَهَارِنَه، النُّخْلَه الحمراء وهي المنطقة الأثرية التي عُثِرَ فيها على تماثيل «دَمَار على» ملك سبأ وذو زَيْدان. (٢) طَمَيْح، وفيه عين ماء. (٣) بني عَيْسَى، ومنه بيت أبو دوس وبيت المجاهد. (٤) الرشدَه، ومنه قرية صامح. (٥) نَيْسَان. (٦) أعماس الجبل، ومنه بيت العَمْرِي وقرية صَيْمَان، ومن القرية الأولى آل العَمْرِي أهل مدينة صَنْعَاء. (٧) زِرَاجَه، وفيها عاصمة المديرية، كما أن بها من القُرَى الأثرية: يَكَّار، والحُصن، والبَحْيَه. (٨) بني قَوْس، ويضم قُرَى: الشَّوَاهِرَه، بني علي، بني حسن، بني ناصر، بني عمر، بني عبد الله. وإليه يُنسَب المشائخ آل القَوَيْبِي. (٨) الملحَاء، ومنه: بني بَدَا، الأوضان، بني شرهان، دَحَقَه، الحنِيَه. (٩) الشُّبْطَان، وهو بالقرب من بلاد رَدَاع ويضم من القُرَى: بيت

الحُصن. (٥) جوهرى في زَيْشَان والدَّرَب والمحاجي. (٦) حيدري - أهل إِمْحِيد - وهم الجابري والغالبي والخَلَاقِي في بلاد أهل إِمْحِيد. (٧) أهل عُبيد في سَنَاع. (٨) أهل بو بكر في وادي دَان. (٩) أهل فريد - أهل الشيخ علي في الجَيَّانَه وقُرْبَضَه وخَيْلَه. ومنهم أهل الحرفوف في سَنَاع، وأهل البارق في مَرْوَه والمَرْكُض، وأهل سعد في المصداح، وأهل فلاح في العَيْل. وتجدر الإشارة إلى أن بعض قبائل يافع القاطنين في مديرية «الحَدَا» يُطلَق عليهم لَقَب: الحَدْيِي. وهم غير آل الحَدْيِي مشائخ عَمَّار من بلاد النَّادِرَه.

الحَدَا:

قبيله من مَدَجِج، هم: بنو الحَدَا بن مُرَاد بن مالك وهو مَدَجِج بن أَدَد بن زيد بن يشجب بن عُرَيْب بن زَيْد بن كَهْلَان بن سبأ. تقع منازلها في جنوب شرق مدينة دَمَار؛ فيما بين سهل «جَهْرَان» غرباً و«خَوْلَان العالیه» شمالاً و«عَنْس» جنوباً و«بني ظَبْيَان» من خَوْلَان شرقاً.

وتنقسم قبائل الحَدَا إلى عِدَّة فروع، نذكر منها: بنو بُحَيْتٍ ومنها المشائخ آل البُحَيْتِي، ثم بنو قَوْس/ آل القَوَيْبِي

الْحَدَم، هِجْرَة بَنِي أَحْمَد، بَنِي هَوَيْدَة،
خَرَائِب مَوْكَل الْأَثْرِيَّة، الْمُخْتَبِيَّة. (١٠)
الْعَابِسِيَّة، وَمِنْهُ الْقُرَى التَّالِيَّة: بَنِي
شَجْرَه التِّي يُنْسَب إِلَيْهَا آل السُّحُولِي،
ثُمَّ بَنِي مَرِه، بَيْت أَبُو مُحَنَّقَه، بَيْت
الصَّلِيحِي، الْعَمَّارِيَّة، الزَّيْبِيَّة، بَيْت
الزِّيَادِي، مَدِينَة بُوَسَان الْأَثْرِيَّة، بَيْت
قَحْطَان. وَغَيْرَهَا. (١١) السَّوَاد، وَمِنْهُ
قَرْيَة الظَّوَاهِرَة. (١٢) الْجَرْدَة، وَمِنْهُ:
بَيْت أَبُو خَلْبَة، بَنِي رِيحَان بَنِي رِقْبَان.
(١٣) كَلْبَه مَخْدَرَه، وَيَضُم قُرَى:
الْأَغْوَال، الْهَجْرَه، دَار الْحَمَّة،
الْمُحْفَد، بَيْت أَسْعَد، خَرَابَة الشَّلَّال،
بَيْت شَطِيف، السَّلِيل بَنِي زِيَاد، يَفْعَان.
(١٤) عَيْبِيَّة السُّفْلَى؛ وَتَضُم قُرَى:
الْمِيثَال، الْمِصْبِيْنَة، بَيْت الْقَائِفِي، بَنِي
عَكْرَوْت، الْمِصَاقْرَه، الْحَيْد الْأَبْيَض.
(١٥) بَنِي جَمِيل، وَمِنْهُ: بَيْت شَرْعَه،
بَنِي قَطْرَان، سِيْبَال الْحَدِيد. (١٦)
ضِلَاع الْأَعْمَاس، وَمِنْهُ: بَنِي مَهْدِي،
الْحَصْن، بَنِي سِبَاء، سَيْلَة التَّام. (١٧)
بَنِي زِيدَان، وَمِنْ بُلْدَانِه: بَنِي نَشْوَان،
الْحَامِدَه، الْخَرَابَه، بَنِي شَائِع. (١٨)
بَنِي عَيْسَى. (٩) بَيْت أَبُو عَاطِف.
(٢٠) بَنِي فَلَاح. (٢١) كَوْثَان سَنَامَه،
وَمِنْهُ: الْحَبَاجِرَه، بَيْت السَّبَاعِي، بَيْت
أَبُو نَصِير. (٢٢) بَنِي بُحَيْتٍ بِضَم فَفَتْح
فَسْكُون، وَإِلَيْهِ يُنْسَب الْمَشَائِخ آل

الْبُحَيْتِي. (٢٣) بَنِي حُدَيْجَه. (٢٤)
النَّصْرَه، وَفِيهِ خَرَائِب وَأَمَاكِن مِنْ ذَوَات
الْآثَار. (٢٥) الْمَغَادِيَه. (٢٦) كَوْثَان
الْمَحْرَق، وَمِنْهُ: بَنِي عَرَوَه، بَنِي
مِرْعِي، وَادِي أَنْتَس. (٢٧) ثَوْبَان،
وَهُوَ مَنطِقَة أَثْرِيَّة هَامَة، وَفِيهِ حَصْن
«بَيْتُون» الْمَشْهُور. (٢٨) عَيْبِيَّة الْعُلْيَا،
وَمِنْهُ قَرْيَة الْبَرْدُون التِّي يُنْسَب إِلَيْهَا
الشَّاعِر الْكَبِير الْأَسْتَاذ عَبْد اللَّهِ
الْبَرْدُونِي.

الْحَدَابِيَه:

قَرْيَة فِي جَوَار مَدِينَة مَوْزَع، بِالْمَغْرِب
الْجَنُوبِي مِنْ تَعِز. إِلَيْهَا يُنْسَب الدُّكْتُور
دَاوُد عَبْد الْمَلِك الْحَدَابِي رَئِيس «جَامِعَة
الْعُلُوم وَالتَّكْنُولُوجِيَا» بِصَنْعَاء.

آل الْحَدَّاد:

عَائِلَه مِنْ أَهْلِ مَدِينَة إِبْ. بَرَزَ مِنْهُمْ
عَدَدٌ مِنْ رِجَالِ الْفِقْهِ وَالْقَضَاءِ وَالْأَدَبِ،
نَذَكَرَ مِنْهُمْ: (١) الْعِلَامَه أَبُو بَكْر
الْحَدَّاد، كَانَ عَالِمًا كَبِيرًا، تَوَلَّى مَنَصِبَ
الْإِفْتَاءِ بِقَضَاءِ إِبْ إِلَى عَامِ ١٣٤٠ هـ،
وَانْتَقَلَ حَاكِمًا شَرْعِيًا لِمَحْكَمَة تَعِزْ إِلَى
عَامِ ١٣٤٧ هـ، فَالْحُدَيْدَه حَتَّى تَوَفَى
عَامِ ١٣٥١ هـ. (٢) الْمَوْرُخ مُحَمَّدُ بِن
يَحْيَى الْحَدَّاد، وَهُوَ عَالِمٌ حَافِظٌ لِلْقُرْآنِ
الْكَرِيمِ، أَصْدَرَ عَدَدًا مِنْ الْمَوْلُفَاتِ

أبرزها كتاب «التاريخ العام لليمن» في خمسة مجلدات، وكتاب «تاريخ اليمن السياسي».

وآل الحَدَّاد - أيضاً - عائلة من أهل مدينة الروضة في الأطراف الشمالية لمدينة صنعاء.

وآل الحَدَّاد: من العَلَوِيِّين الحضارم. قال الشاطري: أول من لُقِّب بذلك هو أحمد بن أبي بكر بن أحمد مسرفه إبن محمد بن عبد الله بن أحمد الفقيه بن عبد الرحمن بن علوي عم الفقيه إبن محمد صاحب مِرْبَاط بن علي خالغ قسم بن علوي بن محمد صاحب الصومعة بن علوي بن عُبيد الله إبن المهاجر أحمد بن عيسى بن محمد بن علي العريضي بن جعفر الصادق بن محمد الباقر بن علي بن الحسين بن علي بن أبي طالب. ومن كبار أعلام هذا البيت، نذكر: (١) العلامة المرشد الشهير عبد الله بن علوي بن محمد بن أحمد الحَدَّاد، المتوفي سنة ١١٣٢ هـ. كان من أبرز أعلام اليمن بل وفي العالم الاسلامي كله، وقَدَّم خلال حياته وفي حِقْبِهِ تاريخية من التاريخ اليمني نموذجاً فكرياً وعلمياً تشهد على ذلك مؤلفاته وعلومه الفكرية ومآثره التاريخية. (٢) إبن أخيه العلامة طه بن عمر بن علوي

الحَدَّاد، المتوفي سنة ١١٨٣ هـ وكان من كبار الصوفية في حضرموت. (٣) العلامة علي بن الحسن بن عبد الله بن طه بن عمر الحداد المتوفي سنة ١٢٣٦ هـ. (٤) العلامة والمؤرخ الكبير علوي بن طاهر بن عبد الله بن طه بن عبد الله بن طه بن عمر بن علوي الحَدَّاد المتوفي سنة ١٣٨٠ هـ وقد تَقَصَّت حياته مشغلاً بالتدريس والوعظ في بلدته «قَيْدُون» بوادي دَوَعْن، ورحل إلى عدة بلدان إسلامية ثم إستقر بالملايو وتولَّى وظيفة الإفتاء حتى وفاته، من آثاره كتاب «الشامل في تاريخ حضرموت» في ثلاثة مجلدات، وكتاب «عقد الياقوت في تاريخ حضرموت» وكتاب «المدخل إلى تاريخ الاسلام في الشرق الأقصى» وغير ذلك. (٥) العلامة أبي محمد عبد الله بن محفوظ الحَدَّاد المتوفي سنة ١٤١٧ هـ/ ١٩٩٦ م، وكان عالماً فاضلاً تولَّى رئاسة القضاء الشرعي بحضرموت ثم عمل مدرساً بكلية التربية في جامعة عدن، ثم صار مفتي حضرموت ومرشدها العام، وله العديد من البحوث في الفقه والأصول واللغة. (٦) الفنان الكبير عبد الرحمن الحداد الذي له إبداعه وإجاداته في مجاله.

٤٣١

وبنو الحَدَّاد: مركز إداري من مديرية وُصَّاب العالی وأعمال محافظة دَمَار. وهو كثير القُرى والزُّروع.

وبنو الحَدَّاد: مركز إداري من مديرية حَرَضُ وأعمال محافظة حَجَّه، منه: وادي بن عبد الله، وقرية العِسيلاه، وقرية شَيْلِيَه.

الحَدَّابَاء:

وَأَل الحَدَّاد: عائله من أهل مديرية نِصَّاب في محافظة شَبُوه، منهم النائب: محمد بن حيدر بن يسلم الحَدَّاد، عضو مجلس النواب - ١٩٩٧ م عضو لجنة التربية والتعليم بالمجلس.

بفتح فسكون. من قُرى غَيْل باوزير بحضرموت، تمضي منها طريق القوافل الذاهبة إلى وادي حُوَيْرَه.

حَدَّابِه:

بالفتح. قرية فوق وادي عَنَه من مديرية العُدَيْن وأعمال محافظة إب، في الغرب منها.

والحَدَّابِه: بلدة في جنوب غربي مدينة شِبَّام حضرموت، لها ذُكر في النقوش القديمة.

حَدَّان:

قرية شرقي مدينة رَدَاع، فيها بعض قبائل قَيْفَه.

الحَدَّب:

بفتح فسكون. منطقة في بني مَطَر غربي صنعاء، من بُلدانها: الصَّافح، العِمر، هرامه، سوق الأمان، قَمْلان، بيت عَزْمَان، مَنْرَح، الحُجره، بيت عُبيد، بيت ذَرَه. وهي منطقة تشتهر بزراعة البرقوق والكمثرى والجوز والبن، وفيها محلات لا تخلو من آثار قديمه.

حِدْر:

بكسر فسكون. موضع شرقي مدينة تَريم بوادي حضرموت. سُمِّي كذلك لوقوعه في مكان إنحدار مياه الوادي، ويقال لبلاد حضرموت السفليه (حِدْرِي) وهي تمتد من الفُرط إلى عَيْنَات.

حَدَنَان:

بالفتح. مركز إداري في أعالي جبل صَبْر المُطَلَّ على مدينة تَعَزَّ. من بُلْدَانِه: ذِي عُنُقُب، مِيَهَال حَدَنَان، الحُجْف، الكِشَار، حَدَابِه.

حَدَّه:

بفتح فتشديد. قرية في سفح جبل عَيْبَان، بالطرف الغربي من مدينة صنعاء. تنتشر حولها أشجار الجوز واللوز والتين والمشمش والخوخ. كان بها غيل مشهور يُعْرَف بِغِيل حُمَيْس، منبعه من (العَيْن) في رأس حَدَّه، ويجواره طاحون قديم يشتغل على قوة الماء الخارج من أسفل البركة المعمورة تحت العين. إلا أن الماء قد نضب وَجَفَّ الغيل.

وكانت (حَدَّه) مسكن عدد من العلماء في القرن السادس الهجري، وفيها قُبْر القاضي جعفر بن أحمد بن عبد السلام مؤلف (النكت) في الفقه. وكذا قبر الفقيه يحيى بن مسعود النَّدَّاف، من علماء القرن السابع.

وَحَدَّه - أيضاً - مركز إداري في جبل العَوْد من مديرية النَّادِر، شرقي إب. يشتمل على مجموعة من القُرى والحِصُون، منها حصن خضاريه

وابن جدري: فخيذه من قبيلة يُعَيْن، تسكن منطقة (حِظ) بوادي عَسِد الجبل بالمسفاص في حضرموت.

حَدَقَات:

قرية في جبل جَبِيْر من مديرية ذي السُّفَال وأعمال محافظة إب، تقع على مقربة من بلدة «العَقِيْره».

حَدَقَان:

بالفتح. من قُرى آل جَابِر إحدى قبائل خولان ابن عمرو في مديرية مَجَز وأعمال محافظة صَعْدَه.

وَقَصْر حَدَقَان: من القصور الحميريَّة القديمة هو اليوم خرائب وأطلال ويقع في مديرية بني الحَارِث شمال صنعاء.

حَدَقَه:

من قُرى منطقة طُلَيْم في جبل ضُبُورَان. يُنسَب إليها الفقيه العلامه صالح بن داود الحَدَقِي المتوفي سنة ١٠٦٢ هـ، وأخيه الأديب المُقَرَّر سعيد بن داود الحَدَقِي المتوفي سنة ١٠١٠ هـ.

آل الحَدَمَه:

من قبائل بني حَجَّاج في مديرية السدّه بمحافظة إب.

وحصن مَضْرَح، بهما آثار قديمه.
وَحَدَّةٌ عُكْلَيْس: قرية في «جبل»
حَجَّاج من مديرية السدّه، غربي
النَّادِرِه.

وآل الحَدِّي - أيضاً - من قبائل
يَافِع، تُرَجَع تسميتهم نِسْبَةً إلى منطقة
«الحَدِّ» المذكورة آنفاً.

حَدْيَب:

وَحَدَّةٌ عُكَيْم: من قُرى «وادي»
حَجَّاج من بلاد السدّه أيضاً.
وقاره حَدّه: منطقة في مركز «سَاه»
من مديرية سيئون وأعمال حضرموت.

بفتح فسكون ففتح الياء. وادٍ في
منطقة عَيْل بن يُمَيْن من مديرية الشُّحْر
بحضرموت.

حَدِيْبُو:

وَحَدّه: قرية في وادي المَوَادِم من
مديرية جبل صَبِر في جنوبي تعز.
وَحَدّه: قرية في منطقة مَعْبَق من
مديرية المَقَاطِرِه وأعمال محافظة تعز.

هي عاصمة جزيرة سُقَطْرَه. كانت
تُعرَف قبل القرن التاسع عشر باسم
(تمارا) نِسْبَةً إلى وَفْرَة النمر فيها. وتقع
أسفل جبال (حجهر) المرتفعة إلى
خمسة آلاف قدم عن سطح البحر. وقد
أقيم بها مؤخراً مطار وميناء وعدد من
المنشآت.

الحَدْيِيْبِيه:

موضع في شمال مدينة صَنْعَاء
القديمة بالقرب من الجَبَّانِه التي بَنَاهَا
فَرْوَه بن مُسَيْك بأمر الرسول، والتي
تقع في شرقي باب شُعُوب. جاء ذُكْر
الموضع في كتاب «تاريخ صنعاء»
للرَّازِي.

حَدِيْجَان:

بكسر ففتح فسكون. بئر في وادي

آل الحَدِّي:

بفتح الحاء وتشديد الدال
المكسورة. من أعيان بلاد عَمَّار في
النَّادِرِه. منهم الشيخ سيف الحَدِّي
ونجله الأستاذ عبد الحميد الحَدِّي
رئيس الدائرة السياسية بالمؤتمر الشعبي
العام مستشار رئيس الجمهورية. كما
أن منهم الشيخ عبد الجليل الحَدِّي
المتوفي سنة ١٤٢٠ هـ.

رُخِيَتْهُ مِنْ مَدِيرِيَةِ الْقَطْنِ بِحَضْرَمَوْتِ .
القاسم بن محمد ومنها أعلن دعوته
للإمامة في أجواء سنة ١٠٠٦ هـ .

آل حُدَيْج:

فَرَعٌ مِنَ السُّكُونِ مِنْ كِنْدَةَ
حَضْرَمَوْتِ . شَهِدُوا فَتْحَ فَارَسِ ثُمَّ فَتَحَ
مِصْرَ مَعَ عَمْرُو بْنِ الْعَاصِ ، وَكَانُوا
يُمَثِّلُونَ الْجِزْيَةَ الْأَكْبَرَ مِنْ قَبِيلَةِ السُّكُونِ
عِنْدَ دُخُولِهِمْ مِصْرَ . وَقَدْ حَفَلَتْ هَذِهِ
الْأَسْرَةُ بِعَدَدٍ كَبِيرٍ مِنْ رِجَالِ الدُّوَلَةِ
وَالْحَرْبِ وَالْعِلْمِ وَأَثَرَتْ فِي مُخْتَلَفِ
نَوَاحِي الْحَيَاةِ الْمِصْرِيَّةِ .
وَأَلٌ بِأَحْدَيْجٍ : مِنْ قَبَائِلِ حُوَظَةَ بَلْفَقِيَّةِ
عَلِيٍّ ، فِي وَادِي مَيْفَعَةَ بِمَحَافِظَةِ شَبْوَهَ .

بَنُو حُدَيْجِهِ:

بِضْمٍ فَفَتَحَ فَسْكَونَ . مَرْكَزَ إِدَارِيٍّ فِي
بِلَادِ الْحَدَا . مِنْ مَحَلَّاتِهِ : الْمَكْحُلُ ،
بَيْتُ هَارُونَ ، الْمَدَقَّةُ ، الْحَاجِبُ ،
وَرِيزَهَ ، الْحَطْمَهَ . وَهِيَ مَحَلَّاتٌ فِيهَا
أَثَارٌ قَدِيمَةٌ ، وَمِنْ ذَلِكَ نَفَقٌ يَنْفِذُ إِلَى
بِلَادِ عَنَّسٍ كَانَتْ يُسْتَعْمَلُ لِتَسْيِيرِ سَيُولِ
الْأَمْطَارِ وَسَقَى مَا خَلْفَهُ مِنَ الْأَرْضِ
الزَّرَاعِيَّةِ .

حُدَيْد:

بِكَسْرِ فَسْكَونَ فَفَتَحَ . قَرْيَةً بِجَبَلِ قَارِهِ
مِنْ مَدِيرِيَةِ وَشَحَّهَ فِي بِلَادِ حَجُورِ
وَأَعْمَالَ مَحَافِظَةِ حَجَّهَ . سَكَنَهَا

وَحُدَيْدٍ - بِفَتْحِ فَكَسْرِ فَسْكَونَ - مِنْ
قُرَى حَزْمِ الْعُدَيْنِ .
وَجَبَلِ حُدَيْدٍ : جَبَلٌ يُشْرَفُ عَلَى
مَدِينَةِ عَدَنَ مِنَ الْجِهَةِ الشَّرْقِيَّةِ . قِيلَ أَنَّ
سَبَبَ تَسْمِيَّتِهِ تَرْجِعُ إِلَى وَجُودِ مَعْدِنِ
الْحَدِيدِ فِيهِ . وَقَدْ يُسَمَّى حِصْنًا (الْقُفْلُ)
لِأَنَّهُ يَقْفَلُ مَدَاخِلَ عَدَنَ وَسَاحِلَهَا مِنْ
أَيِّ عَدَوَانٍ بَرِّيٍّ أَوْ بَحْرِيٍّ عَلَيْهَا . وَقَدْ
اِكْتَسَبَ جَبَلُ حَدِيدٍ أَهْمِيَّةً بَعْدَ الْاِحْتِلَالِ
الْبَرِيطَانِيِّ ، حَيْثُ أَقَامُوا عَلَيْهِ عِدَّةً مِنْ
الْمُنشآتِ الْعَسْكَرِيَّةِ وَاسْتخدمُوا الْكُهوفَ
لِخِزَنِ الْأَسْلِحَةِ وَالْمُعَدَّاتِ الْحَرْبِيَّةِ ،
وَيَقَعُ عَلَى قِمَّتِهِ الْآنَ خِزَانُ الْمَاءِ الَّذِي
يَزُودُ مُخْتَلَفَ أَجْزَاءِ عَدَنَ بِمِيَاهِ
الشَّرْبِ . قَالَ الْأَسْتَاذُ عَبْدُ اللَّهِ وَحَيْرِزُ :
وَتَفْصِلُ جَبَلِ حَدِيدٍ عَنِ الْمَدِينَةِ فَجْوَهُ
مِنْخَفِضَةٌ يَنْدَفِعُ مِنْهَا مَاءُ الْبَحْرِ مِنْ
الْخَلِيجِ الْخَلْفِيِّ عِنْدَ الْمَدِّ ؛ جَاعِلًا مِنْ
جَبَلِ حَدِيدٍ (جَزِيرَةٍ) أَوْ شَبَهِ جَزِيرَةٍ .
وَفِي حَالَةِ الْجُزُرِ وَفِي الْمَوَاسِمِ الَّتِي
يَنْخَفِضُ فِيهَا الْبَحْرُ يَنْحَسِرُ الْمَاءُ عِنْدَ
جَبَلِ حَدِيدٍ ، وَيُمْكِنُ عِنْدَئِذٍ الْعُبُورَ عَلَى
الْأَقْدَامِ مَا بَيْنَهُ وَجَزِيرَةَ (صَوَايِحِ)
الْمُقَابِلَةِ لَهُ . وَهِيَ الْجَزِيرَةُ الْمَعْرُوفَةُ
لَا حَقًّا بِجَزِيرَةِ الْعُمَالِ .

الحُدَيْدَة:

تهامه، وأشهر موانئ اليمن على البحر الأحمر.

والحُدَيْدَة منطقة رملية مالحة ذات رطوبة تطفو على الأرض، وماؤها شديد الملوحة. كما أن مناخها حار جداً قد يصل إلى ٤٩ درجة في فترة الصيف.

وتضم (محافظة الحُدَيْدَة) الوحدات الإدارية التالية: المَرَاوِعَة، الصَّلِيْف، زَيْد، جبل راس، بيت الفقيه، الزَيْدِيَّة، الضَّحِي، المُنِيْرَة، اللُّحِيَّة، المنصوريَّة، بُرَاع، كَمَرَان، حَيْس، الخُوْحَة، الديرِيَهْمِي، القناوص، المِغْلَاف، الزُّهْرَة، بَاجِل.

وتشتهر محافظة الحُدَيْدَة بوجود عدد كبير من الوديان الخصبة التي تنزل إليها مياه الجبال المُطَّلَة على بلدانها، ونذكر منها: (١) وادي زَيْد، ومساقطه من جبال إِب، وِيْرِيْم، وعُثْمَة، ووصابين. وفيه يُزْرَع القطن، والتَّنْبَاك، والحبوب، والسَّمْسَم، كما توجد الكثير من أشجار النخيل، ويُزْرَع بوادي زَيْد زهر القُلِّ بكثرة، يُستخدم في تطريز ثياب العروس، وفي زهريات المجالس تفوح منه الروائح العطرة. (٢) وادي رِمَع النازل بين جبال رَيْمَة ووُصَابِيْن، ويسقى أرض الجِسْنِيْنَة ثم

بضم ففتح فسكون. مدينة وميناء على ساحل البحر الأحمر. تبعد عن صنعاء غرباً بمسافة ٢٥٠ كيلاً. يرجع إبتداء ظهورها إلى القرن الثامن الهجري كمطقة صَيْد، ثم أستخدمت كَمَرَسِيْ للسفن من سنة ٨٥٩ هـ/ ١٤٥٥ م، ثم قرية وميناء صغير عام ٩٢٠ هـ/ ١٥١٤ م أيام السلطان عامر بن عبد الوهاب الطاهري. وفي عام ١٢٦٤ هـ/ ١٨٤٨ م أصبحت قاعدة للأتراك ومنطلقاً لهم إلى صنعاء، وأصبحت بوجودهم مركزاً إدارياً هاماً. وفي عام ١٣٣٧ هـ/ ١٩١٨ م أحتلت مدينة الحُدَيْدَة قُوَّة بريطانية. وفي عام ١٣٤١ هـ/ ١٩٢٣ م تَسَلَّمَهَا محمد الادريسي من الانجليز، ثم تمكن الإمام يحيى من السيطرة عليها عام ١٣٤٣ هـ/ ١٩٢٥ م. ومن القرن الثاني عشر الهجري أصبحت الحُدَيْدَة من الموانئ الأساسية لتصدير البُن، حيث أزاحت إلى الظلِّ كُلاً من «المَخَا» و«اللُّحِيَّة» ونافست ميناء «عَدَن» في الأهمية. وصارت مدينة تجارية مزدهرة وَقَد إليها الكثير من التُّجَّار والحضارم والهنود. وقد صارت الحُدَيْدَة اليوم من أكبر مدن

الأصناف الجيدة والنادرة بالقطار والفرشخات والديناري. كما تتمتع مناطق المحافظة بانتاج الكثير من المحاصيل الغذائية، والفواكه التي صارت اليوم تُغطي إحتياج السوق المحلي ويُصدّر الفائض إلى الدول المجاورة وخاصةً فواكه الموز والعمب والمانجو وبلح المَناصيف. كما تُعد محافظة الحديدية من أكثر المحافظات التي شهدت تطوراً في المجال الصناعي والانتاجي وتوسعاً في الخدمات العامة.

ومن البُلدان التي تحمل إسم (الحُدَيْدَة) نُشير إلى القرى التالية: (١) قرية في جبل لَبْعُوس بيافع، فيها آل الحَوْثري. (٢) قرية من مركز الحَدّ بيافع أيضاً. (٣) قرية بالقرب من مدينة الضالِيع، فيها آل الجَيْلَانِي. (٤) قرية في مركز القارّه بمديرية رُصْد وأعمال أبِين. (٥) قرية في مركز يَجِير بمديرية الرَضْمَه وأعمال إب. (٦) قرية بمديرية القَطْن في وادي حضرموت.

الحِدَيْدِيَه:

بكسر ففتح فسكون. مركز إداري من مديرية الجَبِي في بلاد رَيْمَه وأعمال محافظة صنعاء. من بُلدانه: كُبَّة

يسيل إلى البحر في مواسم الأمطار الكثيرة. (٣) وادي اللأويه، ومخرجه من جبال رَيْمَه الغربية، وهو بالجهة الشمالية من بيت الفقيه على بعد ٢٠ كيلاً. وأكثر مزروعاته التُّنْبَاك كما يزرع الذُّرَه والدُّخْن والسِمسم. (٤) وادي سِهَام النازل من جنوب صنعاء ومن آيس ويمر بالمَرَاوِعِه. (٥) وادي سُرْدُد، وهو من الأودية الكبيرة وتسيل إليه المياه بصورة دائمة، ويزرع الوادي: القطن والتُّنْبَاك، كما يزرع السِمسم، والذره، والدُّخْن، بالإضافة إلى الفواكه والخضروات. (٦) وادي مَوْر، وهو أكبر أودية تهامه، وتكثر فيه زراعة النخيل، والفواكه، والتُّنْبَاك، وزراعة السِمسم والذرة والدخن، وغير ذلك.

وتُعتبر محافظة الحديدية واحدة من أهم وأقدم المناطق اليمنية في زراعة النخيل وإنتاج التمور، ويتوافر فيها حالياً أكثر من أربعة ملايين نخلة مثمرة طبقاً لتقديرات المزارعين والمهتمين. وتصل أنواع التمور التي تنتجها مناطق المحافظة إلى أكثر من مائة صنف لكل منها إسم تُعرف به ويميزها عما سواها كالمقصاب والمخلصي والعريجي والبطاحي والجاحي. وهي الأصناف المتوفرة بكثافة فيما تتمثل أهم

الْحَدِيثُ:

السَّوِش، الوطيء، وادي الشارقي،
قحزه، المحفد، وغير ذلك.

بخفض الحاء . بلدة في جبل رُمَمَه،
بها عاصمة مديرية الجَعْفَرِيَّة . ولعلها
عُرِفَتْ بهذا الاسم لوقوعها في جبل
شاهق يقرب من مستوى الجَدْيِ .

آلِ جِدَيْر:

من قبائل محافظة شَبَوَه . منهم
الشيخ حسن بن علي جدير رئيس
المكتب التنفيذي للتجمع اليمني
للاصلاح بالمحافظة - ١٤٢١ هـ .

والْحَدِيثُ - أيضاً - قرية في منطقة
بني عَرِيف من مديرية وُصَاب السَّافِل
وأعمال محافظة دَمَار .

آلِ جِدَيْق:

بكسر ففتح فسكون . فخيذه من آل
شَلِيل، أحد بطون قبائل بَلْحَارِث .
يسكنون قرية الوسيعه بوادي عَسِيْلَان
في يَبْحَان .

وبيت الْحَدِيثُ: من قُرَى خَوْلَان
العاليه في شرقي صنعاء .

حَدَاذُه:

قرية في وادي ضُبَا، من مديرية ذي
سُقَال وأعمال محافظة إب . تقع فيما
بين «حَبِير» و«السَّفَنَه» .

آلِ الْحَدَيْلِي:

من أهالي مدينة تَرِيم بوادي
حَضْرَمَوْت . منهم العلامة علي سهل بن
أحمد باحسن الْحَدَيْلِي، من كبار علماء
القرن الحادي عشر الهجري .

حَدَّان:

بفتح فتشديد . قرية صغيرة في
شِعَاب وادي السَّر من مديرية بني
جَشَيْش وأعمال محافظة صنعاء، تقع
أسفل حصن ذي مَرَمَر .

حَدَّيْن:

بفتح فتشديد فسكون . جبل في
الأطراف الجنوبية لحقل صنعاء . يُعْرَف
في الوقت الحاضر بجبل التَّهْدِيْن، لأنه
مُكَوَّن من رَبْوَتَيْن تُشْبِهَان تَهْدِي الْمَرَأة .
وقد إمتد عُمرَان صنعاء إليه؛ وهو
الجبل المُطَلَّ على دار الرئاسة .

حَدَّايَه:

حصن في مديرية مُنْبَه، شمال غرب
مدينة صَعْدَه .

جَذْرَان:

باسمهم في مديرية (مَجَز) بالغرب الشمالي من مدينة صَعْدَه. ومن فروعهم: آل فَرْوَان، آل دَوْمَان، آل هرهره، آل متعب، آل هَدِيش، آل ثَوْبَان، آل جحيرب، آل شابل، آل غَبْشَان، آل عيسى، آل هادي، آل سريه. ومن ديارهم: النَّعْج، الزُّور، طَخِيَه، يَهْبُر، الرَّقَه، القَدْرِين، الحاربه، هَجْرَة صَحْيَان.

بكسر فسكون ففتح. وادِ مغيول غربي مدينة تَعِزَّ بمسافة خمسة أكيال. يقع على قارعة الطريق إلى المَخَا، وفيه أشجار وغياض ومزارع خصبة جداً. ومن بُلْدَانَه: الأذْمور، مُدْرَات، الشُّوَيْهِيَه، حُمْرَه، المنطرح.

حَذَلِفَات:

بنو الحَذَيْفِي:

قبيلة ومركز إداري في الحيمة الداخلية، غربي مدينة صنعاء.

لَقَّب للعلامة سهيل بن أحمد بن محمد حذلفات، المتوفي بمدينة تريم سنة ٨٢٣ هـ، وهو من ولد عَلَوِي بن محمد مَوْلَى الدُّوَيْلَه.

بنو حَذْمَه:

وبنو الحَذَيْفِي - أيضاً - من قبائل الحُشَا في مَاوِيَه، بالشرق الشمالي من تَعِزَّ. وهم (الأخْذُوف). اشتهر منهم عدد من رجال الفقه والقضاء، أمثال علي بن محمد بن أسعد، ونجله العلامة أحمد بن علي الحَذَيْفِي المتوفي بعد سنة ٨٣٠ هـ. كما أن منهم في عصرنا: الفنان التشكيلي عبده الحَذَيْفِي، وكذا الصحفي شكري الحَذَيْفِي المحرر بجريدة «نبا» الأسبوعية. ومن هذه القبيلة بيت في منطقة الأَمْجُود من مديرية شَرْعَب السلام وأعمال تَعِزَّ، في الشمال الغربي منها.

من الأسر التي تردد ذكرها في النقوش المُسْتَدِيَه القديمة. من أبنائها: نشأ كرب بن مَعْد كَرِب بن حذمه الحذمي.

حَذْوَه:

من قُرَى الشُّعَيْب في الضَّالِح.

بنو حَذَيْفَه:

بضم ففتح فسكون. قبيلة من بني جُمَاعَه، أحد فروع قبائل خَوْلَان بن عمرو بن الحَاف بن قُضَاعَه. لهم بلاد

وأعمال محافظة الحُدَيْدَة. فيه آثار
وَبِرْكَ للماء منقوره في أصل الجبل.
وفي أسفله عين ماء ساخن تُسَمَّى
المَحْوَمَان.

الحَرَائِم:

قرية في منطقة الجاهلي من مديرية
ضُورَان آيس وأعمال محافظة دَمَار.
تقع بجوار حَمَام على.

آل حِرَاب:

بكسر ففتح. من أهالي مدينة
صنعاء، والبعض منهم استوطن مدينة
تَعَزَّ.

وَبَلَد الحِرَاب: موضع في رأس
وادي المَرَّاشي من بلاد بَرَّظ.

الحَرَابه:

قرية في منطقة بني سبأ من مديرية
يَرِيم وأعمال محافظة إب.

الحَرَائِك:

من قبائل قَيْفَة غير القُرَشِيِّين. لهم
بلاد باسمهم في مديرية السَّوَادِيَّة شرقي
مدينة رَدَّاع. ومن أهم ديارهم: دَمَّاج،
الحَرَاشي، السَّرَار، المَقْضُص،
الحِنْكَة.

وبنو الحُدَيْفي: عائلة تسكن جبل
العُدَيْن في محافظة إب، منهم النائب
محمد بن حمود بن أحمد الحُدَيْفي،
عضو مجلس النواب - ١٩٩٧ م.

آل حُدَيْق:

من فقهاء القرن السابع الهجري.
كانت منازلهم في منطقة (قُنَاذِر) بجبل
مَآوِيَة بمشارك مدينة تَعَزَّ. أشهرهم
الفقيه عبد الرحمن بن علي بن
إسماعيل بن إبراهيم بن حُدَيْق، كان
متولياً القضاء في بلدة ونواحيها وتوفي
سنة ٦٥٤ هـ. كما كان والده من
الفقهاء المشاركين.

حُدَيْه:

بكسر فسكون. مدينة تاريخية قديمة
في مديرية القَطَن بحضرموت. وهي
بلدة غنية بالآثار المظمورة وبعض
الخرائب التي لا تزال قائمة هناك إلى
اليوم. قال الأستاذ صلاح البَكْرِي:
وكان آل الحَدَّاد من يافع يُقيمون في
قِسَم من جهذيه، ويقوم في القسم
الآخر آل الهاجري وآل سعد من فخاند
آل كثير، ثم انتقلوا إلى مدينة شَبَام.

الحَرَائِق:

جبل في الشُعَابِيَّة من مديرية الزُّهْرَة

الناطحة للسُحب والوهاد، وتحيط بها مَهَاوي مُمعنة في التَّقَعْر والتمعج والإرتفاع والانخفاض. ويُقَدَّر عُلُوّ جبال حَرَاز عن سطح البحر بنحو ألفي متر وخمسمائة متراً. ومنها تشرع طريق صنعاء إلى ثغر الحُدَيْدَة عَبْرَ نَقِيل السَّجَّة صعوداً من حِجْرَة إِبْن مَهْدَى، وهبوطاً نحو تَهَامِه من نَقِيل وَسِل وَعَتَّارِه.

وفي جبال حَرَاز تكثر أشجار البُن التي تُعدّ من أجود أنواع البُن اليميني. كما أنها تتصل بوادي سُرْدُد من الشمال، ووادي سِهَام من الجنوب.

وقد نُسِب إلى بلاد حَرَاز عدد كبير من علماء الدين ورجال الفكر والأدب، أمثال العَلَامَة عُمر بن علي بن مُظَفَّر الحَرَازي، المتوفي بمدينة زَبِيد سنة ٨٠٣ هـ وله ذُرْيَة هناك. وأمثال القاضي العَلَامَة محمد بن أحمد بن مطهر الحَرَازي، المتوفي سنة ١١٩٠ هـ وعقبه في مدينة ذَمَار حيث سكنها. وهو والد القاضي العَلَامَة الفروعي أحمد بن محمد بن مطهر الحَرَازي المتوفي بصنعاء سنة ١٢٢٧ هـ.

وهناك طائفة من (آل الحَرَازي) يُنسَبون إلى قرية (خَرَابَة الحَرَازي) في

آل الحَرَاث:

أسرة من العلويين الحضارم. منازلهم في مدينة تَرِيم. وقد عُرِفوا بهذا اللقب بسبب مزاولتهم أمور الحراثة والزراعة إلى جانب العِلْم والعبادة. ومن آبائهم إبراهيم الحَرَاث المتوفي سنة ٨٨٤ هـ.

حَرَاد:

قرية جنوبي مدينة سَيئون بحضرموت. تقع في سفح جبل جثيمه وأكثر أرضها تذهب لمقام الشيخه سلطانه بنت علي الزبيديّه، نُسِبَ إلى آل الزبيدي وهم من قبيلة بني حارثة الكنديّة، وقيل من مدحج. وكانت الشيخه سلطانه من كبار متصوفة وادي حضرموت، وقد توفيت سنة ٨٤٣ هـ.

حَرَاز:

سبعه جبال يجمعها إسم «حَرَاز» هي: مَنَاحَه، صَعْفَان، مَسَار، لِهَاب، مِجِيح، شِبَام، هَوَزَن. كانت تُشكّل وِخْدَه إدارية معاً، وأطلق عليها الهمداني صِفَة (حَرَاز المُسْتَحْرزَه) أي المنيعه والحصينه. وهي فعلاً كذلك جبال شاهقه هائله، صَعْبَة المُرتَقَى، يعلوها عدد لا يُحصى من القمم

يُنسَب إليها الكاتب والأديب عبد الوهاب الحراسي .

الحَرَّاسِيْس:

من قبائل المَهْرَه، يعيشون في وادي المَسِيْلَه، ولهم لغة خاصة تُسمى «حَرْسُوس» تتضمن كلمات من العربية والمهريه .

حَرَّاشَه:

من قُرَى «أناير أسفل» بمديرية جَبْلَه وأعمال محافظة إِب .

وحَرَّاشَه - أيضاً - قريه في وادي مَيْتَم، أسفل مدينة إِب من الجهة الجنوبية. وقد امتد العَمْران إليها وصارت جزءاً من مدينة إِب .

حَرَّاض:

بالفتح . موضع يُقال له «جَوْل حَرَّاض» ويقع في غيل بن يُمَيْن بالشُّحر .

حُرَّاقَه:

قريه في منطقة الصَّفَه بوادي ذي سُفَال من أعمال محافظة إِب .
وحُرَّاقَه - أيضاً - حصن قديم في

آنس غربي جبل صُورَان . ومن هؤلاء العَلَامَه محسن بن أحمد بن إسماعيل الحرازي، كان من قُضاة صنعاء المعدودين ومن علمائها المشهورين بالقرن الثالث عشر الهجري . كما أن هناك من ينتسب إلى قرية (حَرَّازَه) في قَاع البُون .

وبنو الحَرَّازي: مركز إداري في جبل الجَعْفَرِيَه من بلاد رِيَمَه وأعمال محافظة صنعاء .

حُرَّازَه:

بضم ففتح . قريه في مركز الأيفوع من مديرية المواسط بالحُجْرِيَه وأعمال محافظة تَعز . ذكرها الهمداني في كتابه «صفة جزيرة العرب» وأشار إلى أنه تُصنَع بها الأطباق الحُرَّازية وثياب التجاوز - وهي الثياب التي تُسمى «الشريحه» ولها تطريز مُمَيِّز .

بنو الحَرَّاسِي:

قريه في جبل المَصَّانَع، غربي مدينة ثُلَّاً ومن أعمالها . وقد يُقال لها (هِجْرَة بني الحَرَّاسِي). فقد كانت من المناطق المقصودة لطلبة العلم، وقد اشتهر من هذا البيت عدد من العلماء أشهرهم في عصرنا القاضي محمد الحراسي . كما

رأس جبل ذُرَى من مديرية شَهَارَه
وأعمال محافظة حَجَّه. فيه مدافن
للحبوب وسدود للمياه.

آل حِرَان:

بكسر ففتح. حَيّ من بني سليم بن
شَرْحَبِيل بن الحارث، أحد بطون
حَمِير. مساكنهم في منطقة شَرَاد بوادي
الأجَلَب من ذي رُعَيْن المعروف الآن
بآل عَمَّار (جنوبي دَمَار بمسافة ٢٥
كيلاً) ولهم أرض تُسَمَّى (جِرَبَة حِرَان)
ذكرها الهمداني وهي اليوم خَزَجَه
تُرْعَى فيها البقر لأنها صارت مستنقعاً
للمياه.

وحِرَان: بطن من هَمْدَان. منازلهم
المهجويّه مصر (الجِيزَه). منهم عبد
الرحمن بن أوس، من مُحدّثي مصر في
القرن الثاني للهجرة.

وحِرَان: قرية في جنوب مدينة
«الخُوَظَه» عاصمة محافظة لَحْج.

وذو حُرَّان - بضم فتشديد وقد تُنطق
بالكسر - قرية كبيرة عامرة قُرب الضَّالِج
وأسفل جبل جُحَاف من جهة الشرق.
بها زروع وَعَيْل يَسْقِي حقول القات
التي تفوق جميع حقول القات
الموجودة في الضالِج. وهي من أشهر
المواقع الأثرية في الضَّالِج.

حَرَام:

بالفتح. جبل من مديرية الشَّاهِل في
بلاد حَجُور. يقع في منطقة الأَمُرور،
وهو جبل شاهق ووَعِر وخُضِب وغني
بالآثار.

وينو حِرَام - بكسر ففتح - بطن من
كِنْدَه، مساكنهم في شرق وادي
حَضْرَموت وصحرائها الشمالية
الشرقية. ومنهم آل جَعْفَر أمراء
«الهِجْرَيْن» ونواحيها في القرن السابع
الهجري. وَيَذْكَر الإخباريون أنهم
يلتقون مع نَهْد في جدهم عَمَر بن سبأ
الأكبر.

وينو حِرَام - أيضاً - بطن من
كَهْلَان. وهم بنو زَيْد بن حِرَام، واسمه
عامر بن عَدِي ابن الحارث بن مُرّه بن
أدد بن زيد بن يَشْجَب بن عُرَيْب بن
زيد، من كَهْلَان ثم من سبأ.

الحِرَامِل:

قبيلة من دِئِنَّه. إليهم يُنسَب جبل
(رَدَاع الحرامل) وهو جبل مطلّ على
مدينة مِكِيراس في أبِين. أمّا (رَدَاع

آل حَرَاوِين:

وآل أبو حَرِيْه - أيضاً - من أهالي وادي مَور في قرية الجُبَيْرِيَّة. منهم العَلامه محمد بن يعقوب بن الكُميت المتوفي سنة ٧٢٤ هـ.

من قبائل المَهْره، يرجعون في أصولهم إلى آل كَثِير، من الشَّنَافِر في حضرموت. مساكنهم في وادي المَسِيْلَه وفي منطقة السَّاجِل بين «رَيْدَة ابن عبد الودود» و«سِيْحوت».

حَرَبِي:

جبل ذكره الهَدَّار وقال أنه يُطلّ من جهة الغرب على مدينة البيضاء.

حَرَايِي:

وبنو حَرَبِي: مركز إداري في جبل أفلح الشام من بلاد حَجُور وأعمال محافظة حَجّه، يقع بالشمال الغربي من مدينة حَجّه، يشمل القرى التالية: بني تخميس، المَحَارِيق، الحَيِيل، الحَرَابَه، الحَدْب، شَاغِر، نَعْمَان، وغيرها. وإليه يُنسب العَلامه الفقيه إبراهيم الحَرَبِي، من علماء القرن التاسع الهجري، وكان مسكنه في بني شاور من بلاد لَاعَه.

قرية في منطقة العَصَافِرَه من مديرية مَلْحَان وأعمال محافظة المَحْوِيْت. تسكنها بعض قبائل هَمْدَان.

بنو حَرَب:

من قبائل خَوْلَان العالیه في مشارق صنعاء. مساكنهم في وادي مَسُور.

وبنو حَرَب: قبيل من ولد حَرَب بن عُلّه بن جَلْد بن مالك، من كَهْلَان.

وآل الحَرَبِي: قبيل في جبل الصُّلُو بالمَعَايِر (الحُجْرِيَّة)، لهم بلاد تُعرف باسم (الحَرَبِيَّة). ومن ديارهم: كَزَازه، القَحْفَه، القَطِين، العقمه، الحَقِيب، الحجر، وغيرها. وأشهر من يحمل هذا اللقب في عصرنا: الكاتب المعروف الأستاذ أحمد بن محمد الحربي، نائب عميد المعهد الوطني للعلوم الإدارية - ١٩٩٩ م.

وآل أبو حَرَب: فخيذه من ذو موسى بن سُوَيْدَان، من ذو محمد بن عَيْلَان، من بَكِيْل. مساكنه في نَجْد بَرَط.

آل أبو حَرَبِيه:

من مشائخ العوالق العُلَيَا. مساكنهم في قرية المَصْبِيْنَعَه بمنطقة نِصَاب في جنوب شَبْوَه ومن أعمالها.

الْحَرَثُ:

جبال حَجَّاج من مديرية السدّه (حُبان).
استوطنها جد آل الشّامي أهل حُبان
أول وصوله من صَعْدَه في القرن
العاشر الهجري، ومنها تفرقت ذريته
في قُرَى الوادي.

وآل الحَرَثِي - بفتح الحاء - عشيره
من أهل يَرِيم؛ ومنهم بيت في صَنْعَاء.

حَرْبُ:

بفتح فسكون. قرية في بني عُربان
من مديرية سَاقِين وأعمال محافظة
صَعْدَه. فيها بعض قبائل حَوْلَان بن
عمرو بن الحاف، من قُضَاعَه.

الْحَرْجَه:

بفتح فسكون. وادٍ في منطقة
الصّدّاره من مديرية حَجْرٍ بساحل
حضر موت.

والْحَرْجَه - أيضاً - قرية في منطقة
بني سكران من جبال «حَرْبِيب
القراميش» وأعمال محافظة مأرب.

والْحَرْجَه: قرية في وادي سُرْدُد،
سكنها العلماء من آل القُدَيْمِي.

والْحَرْجَه: مدينة كبيرة في منطقة
العليا من وادي بَيْحَان. كانت محل
سكن الشريف صالح بن عبد الله بن

بفتحات. مركز إداري في جبل
بَعْدَان وأعمال محافظة إب. سُمِّي نِسْبَةً
إلى ذو حُرَث بن شرحبيل بن
الحارث بن زَيْد بن يَرِيم ذو رُعَيْن
الأكبر. من بُلْدَانَه: ذي الصَّرْب،
الشُعَيْبَه، منيع، رَهْوَان، المريس،
العمامى، الحَرْف، ذي نَسَم، رَحْبَان،
حصن رقب، المحيب، وغيرها. وهي
منطقة تشتهر بخصب تربتها وكثرة إنتاج
الحبوب لا سيما البُر والقمح الفاخر.
ومن ساكنيها: آل الحَجْرِي، وآل
النَّظَارِي، وآل العَطَّاب، وآل
السِرِّيحي، وآل الزُّوَّاحي، وآل
العَمَّارِي، وآل الدَّحَان، والمشائخ بنو
راجح في قرية ذي الصَّرْب.

والْحَرَث - أيضاً - منطقة من أعمال
الشُّحر بحضرموت؛ تقع جوار «غيل
أبي وَزَيْر» من جهة الشرق، وفيها
معيان ماء يسقى زروع التَّنْبَاك وبعض
البقول.

وبنو الحَرَث: بطن من مَذْحِج،
وهم بنو الحَرَث بن كعب، لهم بقية في
وادي مَرَّخَه.

الجَرَثِي:

بكسر ففتح. حصن وبلدة في أعلا

أحمد بن محسن، زعيم المنطقة في أول القرن الرابع عشر الهجري، كما تسكنها بعض قبائل المَضْعَبِيِّين.

والْحُرَز: قريه عامره من نواحي مدينة حَيْس في تهامة. ذكرها البُرَيْهِي في كتابه «طبقات صلحاء اليمن» وأشار إلى أن من ساكنيها الفقيه الشاعر أبو بكر بن إبراهيم بن يوسف الحَكَّاك، المتوفي آخر المئة السابعة الهجرية.

والْحَرْجَه: قريه في منطقة العَرْش من مديرية رَدَاع وأعمال محافظة البيضاء، تقع على مقربة من بَلْدَة عِرَّان.

والْحَرْجَه: قريه كبيرة في وادي عَبَس.

والْحَرْجَه: من قُرَى جبل صَبَاعِن في بلاد وَشَحَه.

الْحَرَشِيَّات:

قريه ومزارع في الضواحي الشمالية من مدينة المُكَلَّا بحضرموت. بها مختبرات أهالي المُكَلَّا، وتقع بالقرب من الطريق إلى الشَّحْر، وبالقرب منها تقوم عدد من الحصون الصغيرة القديمة، منها حصن «خازوق» وغيره. وأكثر مزرعاتها التمور.

حَرْد:

من روافد وادي بَنَّا في السَّدَه، شرقي مدينة يَرِيم.

وحرد - أيضاً - من قُرَى وادي تُبْن، بالقرب من منطقة كَرِش في محافظة لَحَج.

حَرَض:

مدينة وواد شرقي ميناء ميدي في الشمال الغربي من بلاد حَجَّه. يُتَسَبَّان إلى حَرَض بن حَوْلَان بن عَمْرُو بن مالك بن جَمِير.

حَرْدَبَه:

وَادٍ في شرق مدينة الصَّالِح، يُقال له (سَيْلَة حَرْدَبَه)، وعند هطول الأمطار يصب في وادي صُهَيْب.

حُرَز:

والمدينة قديمة الاختطاط، وقد عُثِر تحت أنقاضها على آثار جَمِيرِيَه مما دلَّ على حضارتها وقدمها. كما لعبت في جميع أدوار التاريخ أحوالاً هامة آخرها

بضم ففتح. منطقة من مديرية نُموذ

وَالْحَرَضَةُ: جبل كَلْبِي فِي مَنطِقَةِ (حَمَامِ عَلِي) فِي التَّادِرَةِ. يَبْلُغُ إِرْتِفَاعُهُ ١٥٠ مِترًا، وَفِي دَاخِلِهِ حَوْضٌ لِلْمِيَاهِ الْحَارَّةِ؛ عَلَى عَمقِ ٥٠ مِترًا مِنْ أَعْلَاهِ، وَقَطْرُ الْفِتْحَةِ ٥٠ مِترًا. وَفِي سَفْوَحِهِ تَجْرِي عِيونٌ كَبِيرَةٌ، مِنْهَا مَعَادِنُ حَمَضِيَّةٌ تَصَلِحُ لِلإِسْتِشْفَاءِ شَرِبًا.

الْحَرْفُ:

تَعَدَّدَتِ الأَمَاكِنُ الَّتِي تَحْمِلُ إِسْمَ «الْحَرْفِ» وَيُقَصَّدُ بِهَا الْقُرَى الْوَاقِعَةُ فِي أَطْرَافِ الْجِبَالِ وَغَالِبًا مَا تَضَافُ إِلَى إِسْمِ الْمَكَانِ. وَمِنْ ذَلِكَ:

١ - حَرْفُ الرُّوَّاجِي: قَرْيَةٌ فِي مَنطِقَةِ الْحَرْتِ بِجَبَلِ بَعْدَانَ.

٢ - حَرْفُ الْعُبَّادِ: قَرْيَةٌ فِي مَنطِقَةِ بَنِي قُضَلِ بِجَبَلِ أَنْسِ. مِنْهَا الْقُضَاةُ آلُ الْقُضَلِيِّ.

٣ - حَرْفُ عَبَّاسِ: قَرْيَةٌ فِي مَنطِقَةِ بَنِي نَصْرِ مِنْ مَدِيرِيَّةِ «مَغْرِبِ عَنَّسِ» وَأَعْمَالِ مَحَافِظَةِ دَمَارِ. بِهَا سَكَنُ الْقُضَاةِ بَنُو عَبْدِ الرَّزَّاقِ بْنِ عَلِي بْنِ حِفْظِ اللَّهِ، مِنْ ذُرِّيَّةِ الإِمَامِ عَبْدِ الرَّزَّاقِ بْنِ هَمَّامِ الصَّنَعَانِيِّ.

٤ - حَرْفُ وَصَابِ: قَرْيَةٌ مِنْ مَركَزِ جَرَّانِ فِي أَسْفَلِ جُغُرِ بُوَصَابِ الْعَالِيِّ. كَانَتْ حَافِلَةً بِأَعْلَامِ الْعُلَمَاءِ بَنِي

إِحْتِضَانِ مُؤْتَمَرِ السَّلَامِ وَالْمَصَالِحَةِ بَيْنَ الْمَلِكِيِّينَ وَالْجُمْهُورِيِّينَ الَّتِي انْعَقَدَتْ فِي أَجْوَاءِ سَنَةِ ١٩٦٥ م. وَهِيَ مِنْ مَرَاكِزِ الْعِلْمِ الْقَدِيمَةِ حَيْثُ سَكَنَهَا الْعُلَمَاءُ مِنْ بَنِي عَامِرِ (الْعَامِرِيُّونَ)، وَآلِ أَبِي الْخَلِّ، وَآلِ أَبِي خَيْرَاتِ، وَغَيْرِهِمْ.

وَيُعَدُّ وَادِي حَرَضِ أَكْبَرَ الأَوْدِيَةِ الزَّرَاعِيَّةِ فِي شِمَالِ تَهَامَةِ وَتَصَبُّ إِلَيْهِ السِّيولُ الْقَادِمَةُ مِنْ جِبَالِ وَشَحَّةِ وَالْقَارَّةِ وَمِنْ جَنُوبِ حَوَّلَانَ بْنِ عَامِرِ فِي بِلَادِ صَعْغَدَةَ. وَكَانَ لِهَذَا الوَادِي سَدٌّ قَدِيمٌ. وَمِنْ بُلْدَانِهِ: سُوقُ تَعَشَّرِ، الْمَعَايِنِ، وَادِي سُلَيْمَانَ، الْمَحْضَامِ، صَيْغَفَانَ، بَنِي الْجِدَادِ، وَادِي بَنِ عَبْدِ اللَّهِ؛ الْعَيْبِلَةَ، الْحَشَمَةَ، الْعَلِيلَةَ، سُلَيْلَةَ. وَهناكُ إِتْجَاهُ لِإِقَامَةِ مَشْرُوعِ بِنَاءِ سَدِّ فِي مَنطِقَةِ «الْقَبِيحِ» وَذَلِكَ لِرِي وَادِي بَنِي عَبْدِ اللَّهِ وَالْأَرَاضِي الْمَمْتَدَّةِ مِنْ رَأْسِ ذَلِكَ الوَادِي وَحَتَّى مَدِينَةِ مِيدِي. وَهَذِهِ الأَرَاضِي قَلَّ أَنْ يَوجَدَ لَهَا مِثِيلٌ فِي أَوْدِيَةِ تَهَامَةِ مِنْ حَيْثُ خِصُوبَتِهَا وَغِزَارَةُ إِنتَاجِهَا.

حَرَضُهُ:

قَرْيَةٌ فِي مَنطِقَةِ ثَمُودِ بِمِشَارِقِ وَادِي حَضْرَمُوتِ. تَسْكُنُهَا بَعْضُ قَبَائِلِ الْعَوَامِرِ.

«حَرْفُ سُفْيَانَ» في شمالي مدينة حُوْث وأعمال محافظة عَمْرَانَ.

والْحَرْقَان: من أحياء مدينة صَنْعَاء القديمة، خارج سورها من الجهة الشمالية. فيه محاريق الطُّوب الأحمر.

حَرْم:

بالضم. جبل مشهور في مغارب مدينة صَعْدَه. تقع في أحضانه منطقة رَازِح. وهو أعلا جبل في بلاد صَعْدَه. من ساكنيه آل عَوْقَان، وفي أعلاه حصن أثري وأطلال مباني قديمة.

آل حَرْمَل:

بفتح فسكون ففتح. من قبائل حَاشِد ثم في خَارِف من أخماس الصَيْد. من ديارهم: الدُّرُوب، بيت طاهر، إبن حَاجِب، بيت الجِرْبِه، عُوْلَة حَرْمَل، وغير ذلك. منهم طائفة في جبل جُحَاف بالضالع هم قبيلة «الحرمل». وآل حَرْمَل - أيضاً - فخيذة من قبائل الجِدْعَان، من «عِيَالِ غَفِير» أحد بطون قبيلة نَهْم. من ديارهم: «بَرَّان» و«النَّعِيْمَات».

وآل حَرْمَل: من فروع الربعه ثم من آل زَائِل إحدى قبائل دُو حُسَيْن بن عَيْلَانَ، من بَرَط. يسكنون منطقة دِخِيه في مديرية رَجُوزَه من أعمال محافظة

الحُبَيْشِي، ولذلك يُقال لها «حَرْف الحُبَيْشِي»، وكانوا قد سكنوها من حوالي القرن الرابع الهجري وإلى يومنا. كما كان فيها مولد الشاعر محمد إبن جَمَيْر بن عَمَر الوصابي الهمداني، وذلك في أواخر القرن السادس الهجري.

٥ - حَرْف مُوْشِك: قرية في مَغْرِب عَس.

٦ - حَرْف سُفْيَانَ: صقع واسع شمال مدينة حُوْث بمسافة ٢٧ كيلاً. وهو مسكن قبيلة سُفْيَانَ بن أَرْحَب بن الدُّعَام. ومنه وادي خَيْوَان وبلدة عِيَان - بكسر ففتح - محل آل العِيَانِي، وبلدة مَوْطِك، وكذا وادي جَوْقَان.

ومن القُرَى التي تحمل إسم (الحَرْف) نُشِير إلى: ثلاث قُرَى في مديرية السَّدَة هي: حَرْف بني قَيْس. وحَرْف العُمَرِي. وحَرْف بِنَا. وفي صَعْدَه ثلاث قرى أخرى: هي: حَرْف بَاقِم، وحَرْف الشَّوَارِق، وحَرْف رَازِح. وفي وادي دَوْعَن بحضرموت: حَرْف عَسِب، وحَرْف لُصَب، وقرية في الحيمة الداخلية بمغارب مدينة صنعاء، وقرية في جبل ضُورَانَ من مركز الصَّيْح، وغير ذلك كثير.

حَرْقَان:

قرية في وادي جَوْقَان من مديرية

والْحَرُورُ: من قُرَى مركز أتام بمديرية
عُتْمه وأعمال محافظة دَمَار، في الغرب
منها.

الْحَرُورُ:

قرية في جبل لُبْعُوس من بلاد يَافِع.
كانت مُلتقى طُرُق القوافل التجارية بين
كل من «عَدَن» و«أبِين» و«الْحَج»
و«قَعَطَبه».
والْحَرُور - أيضاً - محل على خط
الطريق من الشُّحْر إلى تِرِيم بوادي
حَضْرَموت.
والْحَرُور: وادٍ في بلاد الطَّرَف من
مديرية بُرَع وأعمال محافظة الحُدَيْدَة.

آل الْحَرُورِ:

فخذ من قبائل حَوْلَانَ الطِّيال في
مشارك مدينة صنعاء بوادي اليمانيّتين.
والْحَرُور: قرية في منطقة «شَهَاب
أسفل» من مديرية بني مَطَر وأعمال
محافظة صنعاء. في الغرب منها.

والْحَرُور: قرية في جبل رَاس وهي
من بلدان قبيلة القُحْرَا.

بن حروف:

من قبائل المَهْرَة، يسكنون منطقة
حَوْف.

الجَوْف بحسب التقسيم الاداري
الأخير.

الْحَرَّه:

بفتح فتشديد. حصن وقرية في
وادي رَحِيه من مديرية القَطَن
بحضرموت. فيها آل البَقْرِي.
والْحَرَّه - أيضاً - قرية في وادي
عَرَمًا، جنوبي شَبْوَه ومن أعمالها. فيها
آل با دُخْن - بضم فكسر.
والْحَرَّه: منطقة وقرية في بني
جُرْمُوز من بني الحارث شمال مدينة
صنعاء. من ساكنيها آل العَايد وآل
الجِسَام وآل الجُرْمُوزِي.

والْحَرَّه: وادٍ في المَحْوِيَت من بلاد
سَارِع. أشهر مزروعاته البُن.

والْحَرَّه: من قُرَى بني عمرو بمديرية
«حَرِيْب القراميش» وأعمال محافظة
مَأْرِب.

حَرُور:

محل غربي بُروم من مديرية المُكَلَّا
في ساحل حضرموت. تلجأ إليه السُفن
عند إشتداد ريح الأزيب.

وحَرُور - أيضاً - قرية في منطقة
«سَاه» من مديرية سيئون وأعمال
محافظة حضرموت.

حُرُوه:

دَيْمَان، آل دِرْبَان، آل مِلَان. (٢) آل أبو طَهَيْف، في العكرمة والذراع، ومنهم آل جحفيل، آل عطيه، آل نعيجان. (٣) آل عُويقان، في دَرْب العازيق. (٤) آل عبود، في العادي والروضه. (٥) آل صعيمان في ملعاء. (٦) آل مظفر في الصداره. (٧) آل القماش في شَرْق السَّيْح. (٨) ذي عافيه وآل عجلان في الطَّابِير وَصِنَه. (٩) آل منصور في العَيْص.

وَحْرِب القراميش: منطقة وواد غربي صرواح، تتصل شمالاً بجبال «يَنهم» لذلك قد يُقال لها (حَرْب يَنهم). وهي منطقة غنية بالآثار، كما أنها تشتهر بخصب تربتها وكثرة مزارعاتها. ومن ساكنيها: آل هَيْسَان في قرية «البَدِيع» وهم فَرْع من قبائل حَوْلَان العالیه، وبني سكران، وبني ذياب، وبني عُميران، وبني صُبَيْح، وبني نهبل، والمناصير. ومن ديارهم: العابله، الحَرَجَه، الأَعْبَل، الحَزْم، الكُمَّه.

وَحْرِب عَنَس: قرية خاربه وأنقاض متراكمة في نهاية بلد عَنَس من الشمال، قُرْب بني بَدَا.

وَحْرِب: قرية في يَافِع من أعمال محافظة لَحْج.

بضم فسكون. قريه في بلاد الأغرُوق بجبل القَبَيْطه. عُرف أهلها بالنشاط في الأعمال التجارية، وإليها يُنسَب (آل الحُرُوي)، منهم الشيخ جازِم الحُرُوي والشيخ عبد العزيز الحُرُوي، من رجال الأعمال وكان لهما إسهام في الحركة الوطنية.

وحُرُوه - أيضاً - قرية في منطقة بَضْعَه من مديرية المَخَادِر وأعمال محافظة إب.

حَرْب:

بفتح فكسر. مدينة وواد في الجنوب الشرقي من مَآرِب. وهو وادٍ خصيب ينتج جميع الحبوب والفواكه بأنواعها خاصة الحمضيات. وتنتهي مسيلات وادي حرب - أيام الأمطار - في رَمَلَة السَّبْعَتَيْن بجوار جبل صَافِر.

وفي وادي حَرْب الكثير من الآثار القديمة، فقد كان ضمن أراضي مملكة قَتَبَان التي تشمل وادي بَيْحَان في الجهة الشرقية منه.

ومن قبائل وادي حَرْب: (١) آل عقيل، في قُرَى المِضْمَار والهوش والهجال والسقيفه، ومن فروعهم: آل شعنون، آل دويحان، آل طَلعيان، آل

الْحَرَيْبِيَّة:

وَادٍ أَسْفَلَ جَبَلِ بُرْعٍ مِنْ جِهَةِ الْغَرْبِ، تَابِعَ مَحَافِظَةَ الْحُدَيْدَةِ.

وَالْحَرَيْبِيَّةُ: قَرْيَةٌ فِي أَسْفَلِ وَادِي الْعَجَبِ مِنْ قَدَسٍ بِالْمَعَايِرِ (الْحُجْرِيَّةِ). يَمُرُّ بِجَوَارِهَا وَادِي وَرَزَانَ الْمَشْهُورِ، وَإِلَيْهَا يُنْسَبُ (آلُ الْحُرَيْبِيِّ)، مِنْهُمْ الْوَزِيرُ صَالِحُ بْنُ عَلِيِّ الْحُرَيْبِيِّ وَزَيْرُ الْمَهْدِيِّ صَاحِبُ الْمَوَاهِبِ.

وَأَلُ الْحَرَيْبِيِّ - بِكَسْرِ الْحَاءِ وَفَتْحِ الرَّاءِ - مِنْ أَهَالِي دِمْنَةَ خَلِيدٍ فِي جَنُوبِ شَرْقِ نَعِزِ.

وَأَلُ الْحَرَيْبِيِّ: مِنْ مَشَائِخِ جَوْلٍ بِأَمُوسَى فِي وَادِي يَبْعَثُ بِحَضْرَمُوتَ، وَأَصْلُهُمْ مِنْ بَضْءِ مِنْ عَشَائِرِ آلِ الْعَمُودِيِّ.

وَدَرْبُ الْحَرَيْبِيِّ: هُوَ الدَّرْبُ الْمَمْتَدُ مِنْ جَبَلِ حَلِيدٍ فِي عَدَنَ إِلَى رَأْسِ الْجَارِفِ، ثُمَّ مِنْهُ إِلَى رَأْسِ الْعَرَقِ. سُمِّيَ نِسْبَةً إِلَى الشَّيْخِ عَلِيِّ الْحَرَيْبِيِّ أَحَدِ رُؤَسَاءِ يَافِعَ بِالْقَرْنِ الثَّالِثِ عَشَرَ الْهَجْرِيِّ.

وَتُؤَبَّأُ الْحَرَيْبِيُّ: حِصْنٌ فِي مَنطِقَةِ الرِّزْغَيْمَةِ أَعْلَى جَبَلِ الْمَقَاطِرَةِ فِي جَنُوبِ نَعِزِ.

الْحَرَيْثُ:

ضَبَطَهَا مُؤَلِّفُ الشَّامِلِ بِكَسْرِ الْحَاءِ وَفَتْحِ الرَّاءِ. وَهِيَ قَرْيَةٌ فِي مَنطِقَةِ الضَّلَيْعَةِ مِنْ مَدِيرِيَّةِ دَوْعَنَ وَأَعْمَالِ مَحَافِظَةِ حَضْرَمُوتَ. تَسْكُنُهَا قَبِيلَةُ «بَاهَمَش» مِنَ الْأَبَارِقَةِ.

آلُ حَرِيدَانَ:

فَخِيذَةٌ مِنَ الْمَهَاشِمَةِ، مِنْ دَهَمَ إِحْدَى قَبَائِلِ بَكَيْلٍ، مَسَاكِنُهُمْ فِي جَبَلِ «بَرَطِ الْعِنَانِ» مِنْ أَعْمَالِ مَحَافِظَةِ الْجَوْفِ بِحَسَبِ التَّقْسِيمِ الْإِدَارِيِّ الْأَخِيرِ.

آلُ حَرِيرٍ:

بَفَتْحِ فَكْسْرِ فَسْكَوْنِ. مِنْ قَبَائِلِ مَدِينَةِ ثُلَا فِي الشَّمَالِ الْغَرْبِيِّ مِنْ صَنْعَاءِ.

وَجَبَلُ حَرِيرٍ: سَلْسَلَةٌ مِنَ الْجِبَالِ فِي مَنطِقَةِ الْحُصَيْنِ، بِالشَّرْقِ مِنَ الضَّلَالِيعِ، هِيَ عِبَارَةٌ عَنْ رُؤُوسِ صَخْرِيَّةٍ نَاتِئَةٍ وَهَآوِيَّاتٍ شَدِيدَةِ الْإِنْحِدَارِ، تَقَعُ فِيهَا بَيْنَهَا عِدَدٌ مِنَ الْأُودِيَّةِ وَالسَّوَائِلِ الَّتِي يَزْرَعُ فِيهَا الْأَهَالِيُّ الْبُنَّ وَالْقَاتَ وَالْمُوزَ وَجَمِيعَ أَنْوَاعِ الْحَبُوبِ. وَمِنْ هَذِهِ الْأُودِيَّةِ: بَكَائِنُ، عَدِيْنَةُ، عَسِيْقَةُ، الْحَشَّةُ، مَثْعَدَةُ. وَتَصِيبُ جَمِيعِهَا فِي سَائِلَةِ شَرْعِهِ ثُمَّ تَتَجَّهُ إِلَى وَادِي بَنَّا.

ومن أعلا جبل حَرِيرٍ يمكن الإشراف

على مساحات واسعة من أرض
الشُعَيْبِي شمالياً، وجبال يَافِع شرقاً،
وجبال حَالِمِينَ جنوباً، والضَّالِح غرباً.

ومن أهم قُرَى الجبل: المَدَسَم، نَقِيل
أرضه، المردمي، النُوب، المَيَّهَره،
الجَوْس، الضبوعوي، وأكبرها قرية
الفُقهاء التي تقع في أعلا الجبل وفيها

قَبْر الوَلِيِّ المُسَمَّى «عَلَم مَاعُود». وإلى
جبل حَرِيرٍ يُنسَب (آل الحَرِيرِي) أهل
مدينة عَدَن.

آل حَرِيرٍ:

من قبائل وادي بئر في شمال
حضر موت. يسكنون بقرية «يهوظ»
التي ينطقها الحضارم جيهوظ على
عادتهم في الإبدال. قال مؤلف
الشامل: وفي وادي ييهوظ آل حَرِيرٍ
المرى وفيه قرية ييهوظ.

وحَرِيرٍ: موضع بجوار قرية غنيمة
الواقعة في نواحي مدينة سيئون بوادي
حضر موت. وهو منبع عيون ماء تَدْفَع
إلى غيل بَدْر. وفيه آل خميس من
العامرين.

وآل باحَرِيرِي: من أهالي مدينة
المُكَلَّأ بحضر موت وأصلهم من وادي
حَجْر. منهم الشاعر سعيد فرج

باحرير، المتوفي سنة ١٩٧٨ م.

والحَرِيرِي: وادٍ جنوبي مدينة زَيْد.

حَرِيرِي:

من قُرَى الجرابح السفلى بمديرية
الضَّحِي وأعمال محافظة الحُدَيْدَة. فيها
مزارع واسعة حديثة.

وآل باحَرِيرِي: من أهالي مدينة تَرِيم
بحضرموت. منهم الشيخ مبارك عُمَيْر
باحَرِيرِي قاضي تريم ثم قاضي سيئون
في أول القرن الرابع عشر الهجري.

حُرَيْرِي:

بضم ففتح. مدينة ومركز إداري
بالغرب الجنوبي من مدينة شِبَام
حضر موت، أسفل وادي عَمِد، بها
عاصمة مديرية دَوَعَن. وهي منطقة
أثرية عُثِرَ فيها عام ١٩٣٦ م على معبد
الإله (سين) وهو المعبد الذي يرمز إلى
القمر وكان يُعرَف باسم معبد سين ذو
مذاب. كما عُثِرَ فيه على بقايا قنوات
للمياه ووسائل للري قديمة. ومن قُرَى
وادي حُرَيْرِي: الهَجْرَيْن، عَنَدَل،
عينبات، القُويرة، الحرشه، زاهر
بأقيس، مقحون، الغبره، نحوله،
الْمُنَيَّظَره، بامزاحم، شِرْج آل علي بن
سالم. ويتفرع آل علي بن سالم من بني

يزيد بن معاوية بن كنده. وفي شمال مدينة حُرَيْضَه توجد حُفْرَه إسْطِوانِيَّة الشكل يُقال لها (بئر غمدان) ينزل فيها بدرج طويلة كل درجة منها في طول قامة الإنسان.

وَيُنْسَبُ إِلَى حُرَيْضَه الْفَقِيه يَعْقُوبُ بْنُ صَالِحِ الْحَرِيضِيِّ، كَانَ مِنْ أَعْيَانِ الشُّحْرِ فِي الْقَرْنِ الْعَاشِرِ الْهَجْرِيِّ. وَهُوَ أَحَدُ الشُّهَدَاءِ السَّبْعَةِ الَّذِينَ قَتَلُوا فِي حَادِثَةِ غَزْوِ السَّفِينِ الْبَرْتَغَالِيَّةِ لِلشُّحْرِ سَنَةَ ٩٢٩ هـ. وَلَا تَزَالُ قُبُورُ السَّبْعَةِ مَعْرُوفَةً إِلَى الْيَوْمِ فِي حَارَةِ (عَقْلُ بَاغْرِيْب). وَمِنْ أَشْهَرِ أَهَالِي حَرِيضَه: آلُ الْعَطَّاسِ، فَهِيَ مَقَرُّ أَسْلَافِهِمْ مِنْ أَزْمَنَةِ بَعِيدَةٍ.

وإبن حُرَيْمٍ: فَخِيذَه مِنْ قَبَائِلِ آلِ جَهْمٍ، مِنْ حَوْلَانَ الْعَالِيَةِ. مَنَازِلُهُمْ فِي نَوَاحِي مَآرِبٍ.

وذو حُرَيْمٍ: قَرِيْبُهُ فِي مَرْكَزِ الْعَرَاْفَةِ مِنْ مَدِيْرَةِ السَّنَدَةِ وَأَعْمَالِ مَحَافِظَةِ إِبْ.

حَرْيَه:

بِفَتْحٍ فَسْكَوْنٍ. مِنْ قُرَى وَادِي نِعَامٍ فِي شَمَالِ مَدِيْنَةِ شِيْبَامِ حَضْرَمَوْتِ وَمِنْ أَعْمَالِهَا.

وَحَرْيَه - أَيْضاً - قَرِيْبُهُ لآلِ غُنَيْمٍ مِنْ قَبَائِلِ قَيْنَه فِي مَدِيْرَةِ رَدَاعٍ. تَقَعُ فِي الْكَنْفِ الشَّرْقِيِّ مِنْ جَبَلِ «أَحْرُمٍ» الْوَاقِعِ فِي الشَّمَالِ الشَّرْقِيِّ مِنْ مَدِيْنَةِ رَدَاعٍ بِمَسَافَةِ يَسِيْرَةٍ.

وَحَرْيَه: قَرِيْبُهُ فِي الضَّوَاحِي الشَّمَالِيَّةِ مِنْ مَدِيْنَةِ النَّادِرَةِ فِي مَنَاطِقِ حُرَيْبٍ. فِيهَا عَيْنُ مَاءٍ وَوَادٍ يُسَمَّى (السَّيْلُ الْأَعْوَرُ). وَمِنْ سَاكِنِيهَا الْفُقَهَاءُ آلُ الْكُهَالِيِّ.

الْحَرِيْوِيْنَ:

بِفَتْحٍ فَكْسَرٍ فَسْكَوْنٍ تَشْنِيَّةٍ (حَرِيْوِيْ). وَهُوَ جَبَلٌ مَعَانِدٌ لِحَصْنِ الظَّفِيْرِ فِي شَمَالِ مَدِيْنَةِ حَجَّه. لَهُ السِّيْطْرَةُ عَلَيِ الظَّفِيْرِ وَالْأَمَاكِنِ الْمَحِيْطَةِ لِذَلِكَ فَقَدْ لَعِبَ دَوْرًا فِي صَدِّ الْقَوَاتِ التُّرْكِيَّةِ

جزيرة واقعة في البحر الأحمر أمام منطقة «ميدي». وبنو حُرَيْمٍ - بضم الحاء - قبيل حضرمي من ولد حُرَيْمِ بْنِ جُعْفَى بْنِ سَعْدِ الْعَشِيْرَةِ. مَنَازِلُهُمْ فِي وَادِي عِمْدٍ.

وآل حُرَيْمٍ: مِنْ قَبَائِلِ آلِ ذَيْبٍ، مِنْ حَمِيْرٍ. مَنَازِلُهُمْ فِي قَرِيْبَةِ الْخَلْفِ وَالْكُورَةِ بِوَادِي مَيْقَعِهِ مِنْ أَعْمَالِ شَبْوَه.

وَالْحُرَيْمِ: قَرِيْبُهُ وَجَبَلٌ شَرْقِي حَيْفَانَ مِنْ مَدِيْرَةِ الْقَبِيْظَةِ.

حَزْر:

بالفتح. رمال وقرية من مديرية
تُمُود، شمال شرقي وادي حضرموت.
فيها بعض قبائل الصَّيْعَر.

وحَزْر - بكسر ففتح - حصن في
منطقة بني الطَّلَيْلى في كُسمه من بلاد
رَيْمه.

والحَزْر: قرية في مركز الثوبتين من
مديرية عُتمه وأعمال محافظة ذَمَار.

الحَزْقه:

بالفتح. قرية في منطقة الكُميم من
مديرية الحدأ وأعمال محافظة ذَمَار.
بها آثار إسلامية منها مسجدها المُتَقَن
البناء والمُزخرف سقفه بما يُشبه جامع
صنعاء الكبير.

الحَزْم:

مدينة ومركز إداري في وادي
الجَوْف. قال الدكتور أحمد فخري:
الحَزْم إسم مدينة حديثة شَغَلت موقع
مدينة «هَرَم» القيمة، وهي الآن مقر
الحكومة بالجَوْف. وتقع المدينة
القديمة على مسافة حوالي كيلومترين
إلى الغرب من الحزم ويُطَلَق على
خرائبها إسم «حَرْبة آل علي» ومباني

الغازية سنة ١٣٠٩ هـ، حيث تم
تحسينه وترتيبه بعدد من قبائل حَاشِد
برئاسة الشيخ ناصر مبخوت الأَحْمَر.

حُزَا:

بضم ففتح. وادٍ وقرية في مَرَّخه،
شرقي وادي بَيْحَان.

حَزَافِر:

(ذو حزافر). قبيلة من جَمَيْر تُنسب
إلى ذو حزافر بن أسلم بن شرحبيل بن
الحارث بن مالك بن زيد بن سدي بن
زرعه. من فخائذها: (١) آل القَشِيب،
ومنهم المعاجل في بَيْحَان. (٢)
الصِرْفِيون بالهُجْمه من بلاد رَدَاع. (٣)
ذو رَدَم، وهم بيت البرَدَمي في غربي
صنعاء.

الحزالب:

قرية في وادي رُحَيْه من مديرية
القطن وأعمال حضرموت. فيها قبيلة
آل غانم ومنهم آل بِلْحَيْر.

آل حِرَام:

فخيزه من آل طالب. تسكن منطقة
الدَرْب، من مديرية «مَرَّخه» محافظة
شبه.

قرية «آل علي» أو «المدينة» - كما تُسمّى أحياناً - مُشيّده على أعلى جزء من المدينة القديمة، وتظهر هنا وهناك بين المنازل الحديثة أطلال جدران حجريّه قديمه، ولا تزال بوابة المدينة القديمة في حالة جيدة. وبالمدينة معبدان على الأقل في وسط المنازل كما يوجد معبدان صغيران على حافة الجانب الشمالي لها، أما أهم الآثار فتقع في السهل على مسافة حوالي ٣٠٠ متر شمال غرب مساكن آل علي، وحتى سنوات قليلة مضت كان يقوم

والحزْم - أيضاً - أرض واسعة من أعمال غَيْل باوزير في حضرموت، فيما بين القَارَه ومعيان المساجده، وفيها حصن «الصُدَاع» كان للأمير عبد الله بن علي العَوْلقي المتوفي أول القرن الثالث عشر الهجري. كما أن بها معيانان ماء.

والحزْم: قرية شمال مدينة شِبَام حَضْرَموت، بسفح جبل الحَيَّه. قال المؤرخ عبد الرحمن السقاف: أصلها أن الشيخ عَوْن بن سعيد من آل رَدَّاس بنى مسجداً في الجانب الشرقي الجنوبي من جبل الحَبَّه وبنى عنده سقاية وسقيفه ليُقِيل فيها من ينحدر عن شِبَام بعد قضاء حاجته. وكان أول من سكن الحزْم وبنى بها داراً هو الحبيب أحمد بن عبد الرحمن بن محمد بن عبد الرحمن بن محمد بن أحمد بن حسين بن عبد الله العيدروس، وكان ذلك في سنة ١١٢٧ هـ، وبقي يدعو الى الله ويرشد الحائر، ثم ظهر ولده عمر الذي تُنسب إليه قرية الحزْم فيقال «حزْم عُمر بن أحمد». ومن ذريته:

في هذا المكان معبد ذو مدخل ظاهر للعيان مبني من كتل الجرانيت الضخمة المنقوش عليها مناظر مختلفة، وأطلال هذا المدخل - باستثناء أحد جانبيه - لا تزال حتى الآن راقدة على الأرض. وأغلب سكان مدينة الحزْم هم قبائل هَمْدَان ومن فروعهم: آل العراقي، وآل علي، وابن شَرَيَان، وآل القهقوه، وابن عسكر، وآل زَامِل، وآل كَثِير، والفُقْمَان، وآل مروان، وآل عَرْفَج، وآل مِرعي، وآل حُوَيْل، وآل عايض، وآل وَسْعَان، وآل حَمَد، وآل العُبَادِي والقُمَّلي. ومن ديارهم في نواحي الحزْم: هِرَان، الخواطره، وادي الشجن، الحَرْبه، العَصَلات، يَنْبَأ، المرقعه، وادي هِرَاب، حصن اللدِيمه،

حَرْزِيْب:

بضم ففتح. مركز إداري من ذي رُعَيْن تابع مديرية النَّادِرَة وأعمال محافظة إب، يشمل مدينة «النَّادِرَة» و«بيت الرَّاعِي» و«ضَكَّاعه» و«الجُجْب» و«جَرَف النِّمْر» وغيرها من القُرى.

وبنو الحَرْزِيْب - بكسر ففتح - من قبائل قرية الفَرَّاحِي فِي جَبَل المَنَّارِ بِيَعْدَانَ.

حَرْزِيْر:

بكسر فسكون ففتح. من بُلدان سَنَحَانَ فِي جَنُوب مَدِينَة صَنَعَاء بِمَسَافَة ٨ أَكِيَال. تَقَع عَلَى قَارِعَة الطَّرِيق الجَنُوبِيَة لِمَدِينَة صَنَعَاء. وَيُوجَد فِي الجَهَة الشَّرْقِيَة مَنهَا جَبَل مَرْتَفَع يُقَال لَهُ جَبَل (المَحَاجِرِي) فِيهِ بَعْض المَعَادِن، وَيُوجَد إِلَى جَانِبِهِ جَبَل آخَر أَعْظَم مَنهُ وَأَعْلَى مَنهُ وَيُقَال لَهُ جَبَل (الْخَصْفَه) وَفِيهِ شَيْء كَثِير مَن الأَثَار الحَمِيرِيَّة. وَفِي مَنطِقَة حَرْزِيْر كَانَ اغْتِيَال الإِمَامِ يَحْيَى سَنَة ١٩٤٨ م. وَإِلَيْهَا يُنْسَب المُحَدِّثُ يَزِيد بِن مَسْلَم الحَرْزِيْرِي، وَمِن المَعَاصِرِين الدُّكْتُور مُحَمَّد الحَرْزِيْرِي نَائِب عَمِيد كَلِيَة التِّجَارَة بِجَامِعَة صَنَعَاء.

الشيخ عيروس بن حسين العيروس المتوفي سنة ١٣٤٦ هـ.

والحَرْم: من قُرى القَطَن بوادي حضرموت.

وحَرْم الثَّوِير: منطقة في أعلا وادي عيوة الصَّيْعَر من مديرية العَبْر بحضرموت. تقع في جنوب رَمْلَة حَزْر.

الحَرْمَة:

قرية في وادي مَرَحَه من محافظة شَبَوَه. فِيهَا مَطَار قَدِيم وَمَسَاحَتَهَا وَاسِعَة ذَات أَرْض مَنبَسْطَة. وَهِيَ لآل قَاحِل.

حَرْمِي:

وَادٍ جَنُوب شَرْق مَدِينَة البِيضَاء، يَبْعَد عَنْهَا بِمَسَافَة ٣٠ كِيَالًا. وَفِيهِ حَصْن المِساوِي الأَثْرِي الَّذِي يَعود إِلَى العَهْد العُثمَانِي الأَوَّل.

آل الحَرْوِرَة:

بخفض الحاء. عائلة من أهالي مدينة صَنَعَاء.

آل الحَزُوم:

من قبائل الحُشَا إحدى قبائل السكاسك، ديارهم في غربي الضَّالِع.

حزيم:

بجريدة «الوحدوى». وكذا الصحفي مصطفى الحسامي، المحرر بجريدة «الجماهير». ومن سُكَّان المنطقة: آل قحطان.

وبيت الحسام: من قُرَى بني جُرْمُوز في بني الحارث بشمال مدينة صنعاء.

والحسام: قرية في منطقة المِخْلَاف من مديرية «الحَيمة الخارجية» وأعمال محافظة صنعاء. إليها يُنسَب «آل الحسام» أهل صنعاء.

والحسام: قرية في منطقة المِخْلَاف من مديرية «الحَيمة الخارجية» وأعمال محافظة صنعاء. إليها يُنسَب «آل الحسام» أهل صنعاء.

وبنو الحسام: مركز إداري من مديرية «وَصَاب السافل» وأعمال محافظة دَمَار.

وبنو الحسام: من قُرَى جبل الجَمِيمَة في بلاد حَجَّه.

حسان:

بفتح فتشديد السين. وادٍ مشهور في دَلْتَا وادي أْبِين، فيما بين مدينتي «سُقْرَه» و«زُنْجَبَار» يشتهر بزراعة القطن طويل التيلة الذي يتم تصديره إلى الخارج، كما يزرع الحبوب والفول

بكسر ففتح فسكون. مركز إداري في جبل سُوزَان ومن أعمال محافظة دَمَار. يشمل القُرَى التالية: سَبَانه، بيت الجَوْفَى، هِجْرَة الشَّوْرِي، المَحْرَم، حَرثَان، بيت السِدْرَه، الحُصْن، الحَرَابَه، وغيرها. وقد يُقال لها: حَزِيم الوسط.

وآل حزييم: عائله تسكن مدينة صُرُوح.

الحسان:

بخفض الحاء. وادٍ في منطقة العَسَاكِرِه من مديرية بلاد الطعام في رَيْمَه وأعمال محافظة صنعاء.

آل حسام:

عائلة من أهل مديرية مَقْبَنه في غربي تَعِيز. منها النائب: محمد بن سيف بن عبد اللطيف حسام، عضو مجلس النواب - ١٩٩٧ م عضو لجنة الثقافة والاعلام بالمجلس.

وبنو الحسام: قبيلة ومركز إداري من مديرية «سُرْعَب الرُّوْتَه» وأعمال محافظة تَعِيز. إليها يُنسَب الكاتب الصحفي جمال الحسامي، الكاتب

السوداني والسيمسم. وقد بلغ إنتاج الوادي من القطن - في عام ١٩٩٩ م - نحو ثمانية ملايين رطل، وهو من أجود أنواع القطن. وتقدر المساحة المزروعة بالقطن بنحو خمسين ألف فدان، تعتمد في ربيها على سيول الأمطار الموسمية، وجزء يسير من المساحة الزراعية تُروى بالمياه الجوفية، أما آبار إرتوازية أو غيول صغيرة أو ينابيع. ولأن مياه السيول التي تفيض في مواسم الأمطار تذهب إلى البحر، فقد إتجهت الدولة إلى إنشاء شبكات للري للتحكم في مياه وادي حسان.

وينو حَسَّان: من الصوفية المشهورين في جبل حَبْشي، جنوب مدينة تَعْرَ. منهم الشيخ عبد النور حَسَّان المتوفي سنة ١٣٣٩ هـ، كان إلى جانب التزامه طريق التصوف شيخاً لقبائل جبل حبشي، ومنهم الشيخ محمد حَسَّان، كان عالماً ملتزماً طريق الصوفية، مُعْتَقِداً عند العامه أنه من الأولياء إلى حد مبالغ فيه. وقد حبسه الامام أحمد بمدينة حَجَّه حتى مات.

حَسَّان:
بكسر ففتح فسكون. منطقة في وادي المَسِيْلَه من مديرية سَيْحُوت وأعمال محافظة المَهْرَه. يقع في نواحيها جبل «دَمِيْح» الذي يُقال له (دَمِيْح حَسَّان) الذي يعتقد أن به قَبْر النبي حَنْظَلَه بن صَفْوَان عليه السلام.

حُسْر:
بضمّتين جمع حسر وهي دكاك وجبال متواضعة في منطقة صَيْف بوادي

وينو حَسَّان: من الصوفية المشهورين في جبل حَبْشي، جنوب مدينة تَعْرَ. منهم الشيخ عبد النور حَسَّان المتوفي سنة ١٣٣٩ هـ، كان إلى جانب التزامه طريق التصوف شيخاً لقبائل جبل حبشي، ومنهم الشيخ محمد حَسَّان، كان عالماً ملتزماً طريق الصوفية، مُعْتَقِداً عند العامه أنه من الأولياء إلى حد مبالغ فيه. وقد حبسه الامام أحمد بمدينة حَجَّه حتى مات.

وينو حَسَّان - أيضاً - بطن من كِنْدَه ينتسبون إلى حَسَّان بن معاوية بن الحارث بن معاوية بن ثور بن مرتع

الجِسْلَب:

وَادٍ فِي جَبَل الْأَزَارِقِ بِالضَّالِيعِ،
يَزُوي الجزء الواقع في أقصى الشمال
من أرض الشَّاعِرِي ومنطقة حُلَّه في
أرض المُفْلِحي.

بنو حَسَن:

حي ومركز إداري في جبل مَنَآخَه
من بلاد حَرَاز وأعمال محافظة صنعاء.

وبنو حَسَن - أيضاً - مركز إداري من
مديرية «وَصَاب السَّافِل» وأعمال
محافظة دَمَار.

وعيال حَسَن: من قبائل بني الحَيَّاط
في بلاد المَحْوِيت.

وبنو حَسَن: منطقة وَحَمَام طبيعي
معدني في الشمال الغربي من مدينة
عَبَس، على بعد نحو ١٠ أكبال.

وَأَل حَسَن: فخيذه من قبائل
الكَرَب، يسكنون في وادي رُحْيَه من
مديرية القَطَن بحضرموت.

وبنو حَسَن: من قبائل سَيِّبَان في
المُكَلَّأ بحضرموت. منهم: آل
باعساس، وآل باقديم، وآل بارعيده،
وغيرهم.

وَأَل باحَسَن: من العلويين

دَوَعَن، وفيها الموضع المُسَمَّى
بالمجرى لآل عمر بن سليمان أفخذ من
الدَّيْن عزوتهم إلى كِنْدَه، ويجمعهم
إسم إلياس وهم: باسويدان وبابريه،
وأرضهم طيبة الطينة صالحة للزراعة.

ووادي حِسرِه: وادٍ صغير من فروع
وادي العُيْن في منطقة كَوْر سيبان،
شرقي دَوَعَن.

الجِسْف:

بكسر فسكون. قرية في وادي مَسُور
من مديرية حَوْلَان العالیه وأعمال
محافظة صنعاء.

الحَسَك:

موضع في منطقة رُبْع الشمري من
مديرية «بني قَيْس الطَّوْر» في غربي
حَجَّه.

جِسْل:

بكسر فسكون. قرية في منطقة
«الصلول» من مديرية «وَصَاب العالِي»
وأعمال محافظة دَمَار.

والجِسْل: من قُرَى منطقة بُكَال
بمديرية الجَبِي في رِيَمَه ومن أعمال
محافظة صنعاء.

مؤلف «تاريخ الشَّحر» وصاحب الأشعار التي يتغنَّى بها أهل «المُكَلَّأ» و«العَيْل» و«الشَّحر» في مجالس أنسبهم وأفراحهم.

آل حَسَنَه:

(الحسني). بطن من قبائل دَثِينَه، منازلهم في بلدة (أم قَلَيْتَه) من مديرية مُؤدِيَه وأعمال محافظة أُبَيْن. من فروعهم: (١) أهل منصور، ومنهم أهل مسعود - أهل هادي - أهل العِلْوَانِي. (٢) أهل زامك (زامكي)، ومنهم أهل حَيْدَرَه - أهل هَادِي - أهل الهَيْثَمِي، ومن ديارهم جَمَعَان والذِرَاع. (٣) أهل حَسِين. ومن فروعهم: أهل حَيْدَرَه بن هَادِي في حُصن البلد - أهل منصور بن حسين ويفرعون إلى أهل عل بن منصور وأهل هادي بن منصور في نَاعِب - أهل حَيْدَرَه بن علوي في كَدْفَرَه - أهل ناصر بن حسين في القَوْز - أهل بشير في كوكب - أهل باجمع في قاع العسل - أهل طويز في ذوبه - أهل بَطَّان (البَطَّاني) - العَلْهَيْوُن في فرعان - أهل وَاقِس في الدِّرْبِي.

وينتمي إلى قبيلة آل حَسَنَه: اللواء ركن د. حسين محمد عَرَب وزير

الحضارم. وهم عدة بيوت ذكرها الشاطري ومنها: (١) آل باحسن السكران، وهم سلالة حسن بن علي بن أبي بكر السكران. ومن هذه السلالة: سلاطين سيك أو سياغ بسومطرة ويُعرفون بآل شِهَاب. (٢) آل باحسن الفقيش، سلالة حسن بن عبد الله بن عبد الرحمن السَّقَاف ويُقال لهم آل باحسن الفقيش تصغير ففش ويظهر أنه إسم لمحل يأوي إليه. (٣) آل باحسن الطويل، وهو حسن بن محمد بن عبد الله بن أحمد بن عبد الرحمن بن علوي عم الفقيه. (٤) آل باحسن جمل الليل، سلالة محمد البوري بن عبد الله بن محمد المغروم وينتهي إلى محمد جمل الليل. وآل باحسن أشقاء آل بن سهل وينتمون إلى أحمد بن عبد الله بن محمد جمل الليل بن حسن المعلم وقد قَفَزت بكليهما الكِنِيَة إلى حسن المعلم والد جمل الليل، والبوري نسبة إلى مدينة بور. ومن هذا البيت: القاضي العَلَّامه علوي بن عبد الله بن محمد باحسن، كان متولياً القضاء بالشَّحر، متصدراً للتدريس والخطابة والإمامة في مسجدِها، إلى أن مات بالقرن الحادي عشر الهجري. ومن أعقابه: عبد الله بن محمد باحسن جمل الليل

وآل الحَسُوْسَه: من رجال الفقه والقضاء في القرن الحادي عشر الهجري، منهم العَلامه عبد الهادي بن أحمد بن صلاح الحَسُوْسَه، المتوفي سنة ١٠٤٨ هـ. زاول القضاء في صنعاء وكان مشاركاً في بعض العلوم. ثم ولده المهدي بن عبد الهادي الحَسُوْسَه، كان فقيهاً عارفاً بعلم الكلام، تولى القضاء في مدينة ثُلاً حتى وفاته سنة ١٠٩٤ هـ، فتولى القضاء من بعده أخيه على بن عبد الهادي الحَسُوْسَه المتوفي سنة ١٠٩٦ هـ. ولهم ذُرِّيَة تسكن مدينة صنعاء.

الجِسْوَه:

قرية ساحلية في غربي مدينة عدن، تقع على ساحل البحر عند مصب وادي لَحْج الكبير في البحر. قال الأستاذ حمزة لُقمان: والكلمة «حسوه» تعني «مكان الشرب». والكلمتان «تَحَسَّى واحتسى» تعنيان «شَرَبَ». والحُسوه هي البقعة التي ينتهي عندها ممر مائي طويل يمتد في بطن الأرض من الجبال، وحينما تُخَفَّر آبار في هذا الممر تنبثق منها كميات من الماء كانت تُرْسَل إلى «التَّوَاهِي» و«المُعَلَّى». وما زالت مدينة عدن تستمد ماء الشرب من الجِسْوَه.

الداخلية - ١٩٩٧ م. وكذا الكاتب الصحفي المعروف: الخَصِر الحَسَنِي.

وآل الحسنِي: لَقَّب لعدد كبير من البيوت في «صنعاء» و«ذَمَار» و«إب» وغيرها. وترجع تسميتهم نِسْبَةً إلى الإمام الحسن ابن علي بن أبي طالب رضي الله عنهما.

آل حسنون:

من قبائل وادي حضرموت. منهم الفنان عمر مرزوق حسنون، وهو فنان مبدع في مجال الرسم والإخراج المسرحي.

آل الحَسَنِي:

أنظر: آل حَسَنَه.

الجِسْو:

بكسر فسكون. جبل يقع أعلا وادي دَوْعَن من الجهة الجنوبية. تبتدي منه مسايل الوادي الجنوبية.

الحَسُوْسَه:

بفتح فضم فسكون. جبل أحمر رملي متماسك في وادي حَبَّان من مديرية الصَّعِيد وأعمال محافظة شَبْوَه.

الحِسي:

موضع في وادي مَيْفَع من مديرية
حَجْر بحضرموت.

وادي حِسي: من وديان منطقة
«حَيْبَل جَبْر» في رَذْفَان. يزرع البُن.

الحُسَيْد:

بضم ففتح فسكون. قرية في منطقة
الشَّرَاحه من مديرية «جَبَل حَبْشِي»
وأعمال محافظة تَعِز. تقع بجوار قرية
عَرَشَان. وهي بلد العلماء من (آل
الدَّقَاق) ومن آل (أبي عُقَامه). قال
الجَنْدِي في كتابه «السلوك»: ومن
المَعَاfer من قرية الحُسَيْد بضم الحاء
وفتح السين المهملتين وسكون الياء
المُثناه من تحت ثم دال مهملة، جماعة
منهم بنو الدقاق منهم عمر بن الدقاق،
وفيها جماعة من آل أبي عُقَامه،
أخبرني بذلك ثقه، وأنهم في عصرنا -
يقصد القرن الثامن الهجري - يتولون
الحُكم بتلك الناحية.

الحُسَيْسَه:

بضم ففتح فتشديد الياء المكسورة.
بلدة خاربه بجوار مدينة تَرِيم في
حضرموت. تقع في سفح الجبل
الجنوبي المعروف باسم (شُعْب)

وترتبط المنطقة بمدينة عدن بشارع
رئيسي واحد، وكانت القرية تسكنها
قبائل العقارب، وتمتاز بموقعها المُطَلَّ
على شاطئ خليج عدن، وكذا بانتشار
أشجار «العصل» التي تضلل ضواحي
هذه القرية. وقد كانت بيوت القرية
عبارة عن عِشَشْ يملكها صيادون
بسطاء، أما اليوم فقد أصبحت أغلبت
بيوتها مبنية من الأحجار. وقد أقيمت
في المنطقة «محطة الحسوه
الكهروحرارية» التي تنتج الطاقة
الكهربائية لمدينة عدن.

والحُسوه - أيضاً - قرية صغيرة في
وادي رِخِيَه من مديرية القَطْن بوادي
حضرموت. فيها آل عِجْيَان.

والحُسوه: وادٍ في منطقة العَبْر،
بالغرب من وادي حضرموت، ويُفْضِي
إلى رَمَل الحَزَار.

الحِسْوِي:

بكسر الحاء والواو بينهما سين
ساكنة. جبل في وسط مدينة حَجَه،
يقع أسفل حُصن القاهرة وقد إمتد
عُمُرَان مدينة حَجَه إلى جميع مناطق
الجبل.

والحِسْوِي - أيضاً - حصن في جبل
«مَسُور المُتَاب» بجنوب مدينة حَجَه.

مخدم)، أو (شُعْبُ أَحْمَد) نسبةً إلى المهاجر أحمد بن عيسى جَدِّ العلويين الحضارم، حيث أمضى فيها بقية حياته إلى أن وافاه أجله بها سنة ٣٤٥ هـ.

وقبره معروف في رأس هضبة واقعة في نحو ثلث الجبل المذكور، وعلى ضريحه قُبَّةٌ يصعد إليها الزائرون في درجات مُعَبَّده متسعة تبلغ نحو المائة والعشرين. وقد بقيت الحسيّسه قرية عامرة بالسكان وأضاف إليها وعمل على توسيع عمارتها على بن محمد الكثيري في سنة ٨٢١ هـ، ثم أخرجها عقيل بن عيسى الصَّبْرَات سنة ٨٣٩ هـ. وعلى مقربةٍ منها تقع بلدة «بُور».

الْحَسِيْمَةُ:

فخيزه من قبائل أهل جُحَاف بالضَّالِح، وهم من القبائل المستقرة البارة في الشؤون الزراعية.

وآل باحْسِيْمِي: فرع من قبائل ذِيْب سَعْد، من قبائل الوَاجِدِي. منازلهم في وادي حَبَّان من مديرية الصَّعِيد وأعمال محافظة شَبْوَه.

ذو حُسَيْن:

قبيلة كبيرة تُشكِّل الفرع الثاني من قبائل: ذو غَيْلان بن شَاكِر، من بَكِيل.

أما القِسم الثاني فهم: آل محمد. وتتكون قبائل ذو حُسَيْن من ثمانية أقسام هي:

(١) آل مفلح: ومن فروعهم: آل الشَّايِف وهم كبار مشايخ بَكِيل، ثم آل أبو هَنْدَسَه، ثم آل أبو صقره والقفرات، ثم آل عَلَّهَان، ثم القُحوم وهم آل جَابِر وآل جرادان، ثم الدغسه وهم آل مهدي وآل شايي يسكنون في شَوَابَه، ثم آل جمعه وهم المطاليع وآل كاذيه وآل عُبَيْد، ثم آل عايض وهم آل جمود بن صالح.

(٢) آل كَتَّان: ومنهم: آل فلاح وهم آل حشده وآل جمعان والتبداويه وآل واصل، ثم آل قاسم وهم ناشري وواصل، ثم آل الكيش وهم الشعابيه من آل مَهْدِي بن كَتَّان، ثم آل سعيد بن هادي. وزعماء آل كَتَّان هم المشايخ آل الشَّعْبِي.

(٣) آل عُبَيْد بن حَمَد: ومن قبائلهم: آل صالح بن شويه وهم: آل فارس، والجفور، وآل هاييله، وآل مُظَهَّر، وآل فحاس، وآل زبر، ثم آل هادي بن شويه وهم فرعان: آل عافيه وآل عفرا، ومن قبائل آل عافيه: آل مبارك، وآل مُنِيْف وآل وائل، وآل بخته، وآل بن سمره، وآل هَضْبَان

(وهم كبار مشائخ دَهَم في الجَوْف والحدود الشرقية لصعده). أمّا قبائل آل عفراء فهم: آل عبدان، وآل أبو علي، وآل هادي مبارك، ثم آل مهدي بن

(٦) آل محمد بن حَمَد: كبيرهم

الشيخ تُركي بن خرصان. ومن فروعهم: آل ضَوَيْر، وآل غيامه في حَبّ، وآل ملفيه منهم: آل بيجان. وآل ناصر بن شنان. ثم آل مروان ومنهم: آل محليه في حَبّ، وآل كَخَلَا في رَعَوَان، وآل صدفه في حَبّ، وآل جَرِيد في رَعَوَان، وآل شملول. ثم آل مَهْدِي بن حزم ومنهم: آل مُرْشِد بن مغيزل، وآل محمد بن مغيزل، وآل ثاقبه، وآل حمده، وآل علي بن عفرآ، وآل محمد بن راشد.

(٧) آل قتاده: من كبارهم: الشيخ أحمد بن علي القرشي نِسْبَةً إلى القرشه الذين يتفرعون إلى القبائل التالية: آل مِسْفِر، وآل شامر، ثم آل ربيع، ثم آل وهّاس، ثم آل ثَيِّبه، ثم آل سَبْتَان وهم آل مَهْدِي بن سَبْتَان وآل محمد بن سَبْتَان.

(٨) الربعه: الزعامة عليهم للشيخ

إبن شَرِيَان منهم الشيخ حمود بن ناجي شريان. ومن فروعهم الربعه: الشعار، آل عبدان، آل حَرْمَل، آل غانم، آل

شويه وهم: آل شبعان، وآل التام. ومشائخ آل عُبيد بن حَمَد هم آل مُنَيَّف ومن معاصريهم: الشيخ محمد بن محسن مُنَيَّف.

(٤) الشُّولَان: والزعامه فيهم

للمشائخ آل العُكَيْمي، منهم الشيخ على بن محمد العُكَيْمي وكذا آل ناجع وآل عُبيد. فمن آل ناجع: آل مَهْدِي في الجَوْف، وآل سعيد، وآل راصع، وآل بن ناجع الساكنين في حَبّ، وآل صفرير، وآل مريم، وآل جعلمه، وآل شلوه، وآل عايض، وآل تاليه. ومن آل عُبيد الشُّولَان: آل أبو نَعِير، وآل كرشان، وآل محمد بن نَاصِر في حَبّ، وآل ساهيه في الملاحه بالجَوْف، وآل بقله، وآل سالم بن علي، وآل جلوه، وآل جميل، وآل أبو عَشَّال، وآل مِرْعِي. ومشائخهم آل بن صقره. ومن قُرَى الشُّولَان في الجَوْف: حصن آل مَهْدِي وحصن إبن سَعْد.

(٥) آل شنان: ومن فروعهم: آل

الجزّار وفيهم الزعامة على القبيلة (أشهرهم: الشيخ قاسم بن حسين

كان من كبارهم في منتصف القرن الرابع عشر الهجري هو الشيخ محمد قائد الحسيني الذي شارك في عملية إغتيال الإمام يحيى حميد الدين سنة ١٩٤٨ م.

وآل الحُسَيْنِي: قبيلة تسكن منطقة عرقه في مديرية مَيْفَعَة من أعمال محافظة سُبوَة، وهي فرع من قبائل آل لَخْنَف (الأخنف). والزعامه عليهم للشيخ سالم بن محمد بن عبد الله ملهوف الذي تم تنصيبه - سنة ١٤١٩ هـ - شيخاً للقبيلة.

وآل الحُسَيْنِي: من أعيان بلاد يَحْضَب. منهم الأستاذ شايف الحُسَيْنِي وكيل وزارة العمل والتدريب المهني (١٩٩٨ م) وهو كاتب وأديب كثيراً ما تنشر له الصحف السيارة شيئاً من إبداعاته وكتابات.

وآل الحسيني: عشيرة وقرية في منطقة المناصره من مديرية المنصورية وأعمال محافظة الحُدَيْدَة. وقد جائت تسميتهم نِسْبَةً إلى الحسين بن علي بن أبي طالب.

وآل الحسيني: عائلة تسكن قرية القَرَاوِي من أعمال محافظة إب، يُنسَبون إلى حسين بن أبي السُّعُود بن الحسن بن مسلم الهَمْدَانِي، منهم

متعب، آل مزروع أهل الجبل وأهل المشرق.

وبنو حسين: منطقة في مديرية عُثْمَة، محافظة ذَمَار.

وآل بن حسين: من العلويين الحضارم، ينتمون إلى حسين بن عبد الرحمن السَّقَاف.

وبيت حُسين: وقد يُقال: أبيات حُسين، وهي قرية خاربة في وادي سُرْدُد بالقرب من بلدتي «الزُّهْرَة» و«المَهْجَم». قيل أنها منسوبه إلى المؤرخ حسين بن عبد الرحمن الأهدل.

آل حِسَيْنُون:

بكسر ففتح فسكون فضم. عشيرة تسكن «غيل باوزير» بالشَّحْر في ساحل حضرموت. منهم الكاتب الصحفي الكبير حسن بن حسينون أحد أبرز الكُتَّاب في صحيفة الأيام.

الحِسَيْنِي:

قرية لقبائل حَوْلَان العالیه في مشارق مدينة صَنْعَاء.

وآل الحِسَيْنِي: من مشايخ قبيلة بني حِسَيْنِي، مسكنهم في وادي رَجَام.

الحُشَا:

بضم ففتح. جبل واسع بالشرق الشمالي من مدينة تَعِز في محاذة جبل سَوَزَق من جهة الشرق، والنواحي الواطئة منه تقع في بلاد الضَّالِح. أغلب قبائله من السَّكَايِك.

ومن أهم بلدان جبل الحُشَا؛ نذكر: ضُوران، الحَيِّقي، الأَخْدُوف، عتابه، المَسَالِمه، بني مالك، بني صُبْح، المَشْرُق، وغيرها من القُرَى التي تتضمنها مديرية كانت تتبع في أعمالها محافظة الحديدة ثم ضُمَّت إلى محافظة الضَّالِح بموجب التقسيم الإداري الصادر عام ١٩٩٨ م.

وأغلب قُرَى الحُشَا تتناثر في أماكن مختلفة من الجبل، والوصول إليها عبر طُرُق جبلية وَعِرَه وَضَيِّقه، وفيها مدرجات زراعية تنتج القمح. كما يشتهر جبل الحُشَا بإنتاج العسل الأبيض الناصع. وتذهب مسيلات جبل الحُشَا إلى وادي لَحْج.

الحُشَابِرَه:

من قبائل صِبْلِيل في تهامه، نسبهم في بني جَلِّ بن عامر بن عَكَّ. يسكنون على شط سَرْدُد في قُرَى ينتظمها مركز إداري من مديرية الزيدية وأعمال

محمد بن حسين الحسيني المتوفي سنة ٨٢٠ هـ، وكان عالماً في الفقه سلك مسلك أهل التصوف.

وبيت الحسيني: موضع بالقرب من جبل الظَّفِير في حَجَّه، به كانت إحدى الوقعات العسكرية ضد الأتراك في أول القرن الرابع عشر الهجري.

الحُسَيْنِيَه:

مدينة كبيرة في وادي رِمَاع، تتوسط ما بين «زَيْد» و«بيت الفقيه». يُقال أنها معمورة على أنقاض مدينة «فَسَال» التي كانت أم قُرَى وادي رِمَاع. وقد إنتشر فيها العُمَرَان والمزارع بعد أن كانت قاعاً يباباً. وفيها بعض قبائل الزَّرَانِيِق. ويقام بها سنوياً مهرجان للفروسية والهَجَن، أصبح تقليداً سنوياً يعيد عراقه وأمجاد الخيول اليمينية الأصيلة.

حِسِيَه:

بكسر الحاء فسكون السين فياء مكسورة. قريتان في منطقة صِيْف من مديرية دَوَعَن وأعمال حضرموت، هما: حِسِيَه العليا وفيها آل باعبود، وحِسِيَه السفلى فيها آل باسلطان.

والحِسِيَه: مركز إداري من مديرية «شَرَعَب الرَّوْنَه» وأعمال محافظة تَعِز.

من وادي العُين بحضرموت. تفترق عنده الطريق النازلة إلى وادي العُين.

الجِشْمَان:

جبل في غربي وادي رِماه وفي جنوب قرية عيوه بحضرموت.

حَشْوَان:

(باحشوان). فرع من آل العَمُودي أهل حضرموت. نذكر منهم (١) الشيخ محمد علي باحشوان، كان من الصُّلحاء الأُخيار في أول القرن الرابع عشر الهجري، وكان مسكنه في بلدة بِضَه. (٢) الشاعر الغنائي الكبير محفوظ صالح باحشوان، الذي يُعدّ من بين أفضل الفنانين اليمنيين الذين تَغَنَّوا بالأرض والزرع والمطر والأغاني البدويّة، وبعض أغانيه مسجله في إذاعة وتلفزيون عدن. وهو شقيق الفنّان الغنائي المبدع حسن صالح باحشوان، وكان مسكنهم في نواحي مدينة سيئون. (٣) المهندس عبد الله عِيظه باحشوان مدير مركز العلوم والتكنولوجيا بجامعة عدن.

الحَشْوَه:

بفتح فسكون. مديرية من أعمال محافظة صَعْدَه في الجهة الشرقية منها

محافظة الحُدَيْدَه. وهم فخاخذ عديدة، نذكر منهم: آل أبْكَر، آل قَادِرِي، آل مدني، بني المَحْجُوب في العجلانية، آل جَابِر، آل مَسَاوِي، آل البَحْرِي، آل عِيَّاش، المَهَادِلَه. كما أن منهم الفقهاء «آل حُشَيِير» في المَرَاوِعَه ومدينة إبّ.

آل الحَشَّار:

عائله من أهل مدينة عَمْرَان: منهم الشيخ عبد العزيز بن حمود الحَشَّار عضو هيئة الشورى بالتجمع اليمني للاصلاح.

الحَشْحُوش:

هو لَقَب العلامة علي بن إسماعيل بن علي الحشحوشي، كان من كبار أساتذة المدرسة العلمية بصعده.

آل حَشْدَه:

فخيدة من قبائل ذو حُسَيْن، من بَكِيل. منازلهم في منطقة الحَشْعَه من مديرية رَجُوزَه في بَرَط وأعمال محافظة الجَوْف.

الحَشْرَج:

بفتح فسكون ففتح. من شِعَاب «وادي حَيْح» الواقع بالشمال الغربي

المنطقة: حَشَيْشِي. ومن كبار المشائخ: آل الشَّريف وآل بَشِير.

وبنو حَشَيْش - أيضاً - بلدة في البَطْنَة من مديرية قَفْلَة عَدْر وأعمال محافظة عمران.

الْحَصَابِيَّين:

قرية ما بين «المُدَيَّخْرَه» و«العُدَيَّين» سكنها العلماء من بني الحُدَيْفِي.

حَصَاحِص:

(ذو حَصَاحِص). قرية في جبل المَنَار من مديرية بَعْدَان وأعمال محافظة إب. تقع بجوار بلدة حَيْضَان.

حَصَاقَه:

قرية في منطقة المَحْفَد من مديرية مُودِيَه وأعمال محافظة أبين.

حِصَامَه:

من قبائل ذو رُعَيْن وهم الحِصَامِيَّون. منهم بيت في صنعاء كما حكاه الهمداني.

الْحِصَاة:

حصن شاهق فيما بين «القَطْن» و«ثِيَبَام» بوادي حضرموت. فيه آل حَرِير الجَعْدِيَّين.

بمسافة ٨٠ كيلاً. منها وادي العَقِيْق وبعض فروع وادي أَمْلَح، وفيها قبائل وإِثْلَه من قبائل شَاكِر.

بنو حَشَيْش:

بكسر ففتح فسكون. قبيلة ومديرية من أعمال محافظة صنعاء. وهي ثمانية أقسام: ثَمْن سَعْوَان، وثَمْن الرُّونَه، وثَمْن رِجَام، وثَمْن الشَّرْفَه، وثَمْن ذِي مَرْمَر، وثَمْن عِيَال مالِك، وثَمْن الأَبْنَاء، وثَمْن صَرِف. وهي مناطق غنية بالآثار خاصة في حصن (ذِي مَرْمَر) و(ثِيَبَام سُكَيْم) وحصن (القَصَص). وقد سكنت المنطقة طوائف من أبناء فارس الذين إستعان بهم سيف بن ذي يزن لإخراج الحَبْشَه من اليمن، وصَاهَرَ فيهم. وتُنسَب إلى بني حَشَيْش قرية (الحِشَيْشِيَّه) في بني الحَارِث شمال صنعاء، وقد إتصل عمرانها بمدينة صنعاء في السنوات الأخيرة. وجبلها يُشْرِف على وادي شُعُوب والجِرَاف وبعض الرُّوَضَه. وتمتاز منطقة بني حَشَيْش بطبيعة خَلَابَه وخُضْرَه جميلة تكسو أرضها، حيث تزرع وديانها محاصيل الأعناب بكافة أنواعها، كما تنتج العديد من الفواكه كالفرسيك والرُّمَان والتفاح والبرقوق، والكثير من الخضروات. والنِسْبَه إلى

الْحَصَبَات:

مرتفع جبلي يُقال له (نَقِيل الحَصَبَات) يقع في بلاد السَّوَاد، جنوب شرق مدينة نُلَا، فيه مات شهيداً الفقيه العَلَامَةُ حُمَيْدُ بْنُ أَحْمَدِ الْمُحَلِّي، حيث إغْتَالَهُ غُلَامٌ تَرْكِيٌّ مِنْ مَمَالِيكِ الْأَمِيرِ مُحَمَّدِ بْنِ حَسَنِ بْنِ رَسُولٍ وَذَلِكَ سَنَةَ ٦٥٢ هـ. وهو عالم كبير له عدد من المؤلفات والرسائل في أصول الدين وغيره.

حَضْبَان:

جَدَّ جَاهِلِيٌّ هُوَ حَضْبَانُ بْنُ حُدَيْفَةَ بْنِ حُجَيْرِ بْنِ قَاوِلِ بْنِ زَيْدِ بْنِ يَرْبِيمِ ذُو رُعَيْنِ.

وَحَضْبَانُ: مَرْكَزٌ إِدَارِيٌّ فِي جَبَلِ مَنَآخِهِ مِنْ أَعْمَالِ مَحَافِظَةِ صَنْعَاءَ. إِلَيْهِ يُنْسَبُ الْفَقِيهُ الْعَلَامَةُ دَاوُدُ بْنُ إِبْرَاهِيمَ الْحَضْبَانِي، وَهُوَ مِنْ أَعْلَامِ الْقُرْنِ الْعَاشِرِ الْهَجْرِيِّ. وَيَقَعُ الْمَرْكَزُ فِي مَنطِقَةِ جَبَلِيَّةِ بَرْكَانِيَّةِ، فِيهَا عِدَدٌ مِنْ يَنْابِيعِ الْمَاءِ وَالْوُدْيَانِ الصَّغِيرَةِ الَّتِي تَنْتَشِرُ فِي سَفُوحِهَا وَمَنْحَدَرَاتِهَا الْمُدْرَجَاتِ الزَّرَاعِيَّةِ الْمَشْهُورَةِ بِزِرَاعَةِ الْبُنِّ، خَاصَّةً الْبُنِّ الْإِسْمَاعِيلِي الْمَعْرُوفِ بِجُودَتِهِ بَيْنَ أَنْوَاعِ الْبُنِّ الْيَمْنِيِّ. كَمَا تَنْزَعُ الْفَوَاكِهُ كَالْمُوزِ

وَحِصَاةُ عَمْرٍ: حَجَرٌ كَبِيرٌ يُطَلَّ عَلَى قَبْرِ هُوْدٍ، شَرْقِيَّ حَضْرَمَوْتِ. يُقَالُ أَنَّهُ مَثْنُوبٌ إِلَى عُمَرَ الْمِحْضَارِ بْنِ السَّقَافِ.

وَحِصَاةُ قَعْحَشِهِ: بَلَدَةٌ فِي نَوَاحِي سَيْئُونِ بَوَادِي حَضْرَمَوْتِ.

وَحِصَاةُ اللَّصَانِ: مَنطِقَةٌ فِي وَادِي الْعَيْنِ مِنْ مَدِيرِيَّةِ دَوْعَنَ وَأَعْمَالِ حَضْرَمَوْتِ.

وَيَدُو الْحِصَاةِ: مِنْ قِبَائِلِ مَنطِقَةِ الرَّيْدَةِ وَقِصْبَيْعَرِ فِي الشَّحْرِ بِحَضْرَمَوْتِ.

حُصْبُ:

قَرْيَةٌ فِي جَبَلِ ضُورَةَ مِنْ مَدِيرِيَّةِ عُنْمَةَ وَأَعْمَالِ مَحَافِظَةِ دَمَارِ.

وَحُصْبُ: مِنْ قُرَى بَنِي سَرْحَةَ فِي الْمَخَادِرِ مِنْ أَعْمَالِ مَحَافِظَةِ إِبْتِ.

وَالْحُصْبُ: قَرْيَةٌ فِي وَصَابِ السَّافِلِ، تَقَعُ شِمَالِ غَرْبِ جَبَلِ الْجَمِيمَةِ.

وَالْحُصْبُ: قَرْيَةٌ فِي مَقْبَنَةِ غَرْبِي تَعِزِّ.

وَالْحُصْبُ: مَوْضِعٌ فِي مَنطِقَةِ زَرْيَقَةَ الشَّامِ، بِجَبَلِ الْمَقَاطِرِ.

وَالْحُصْبُ: قَرْيَةٌ فِي وَادِي زَيْدِ.

الْخَصْحُوص:

قرية في منطقة جُعَار من مديرية خَنْقَر وأعمال محافظة أُبَيْن.

والباباي، والمحاصيل الحقلية كالذرة الرفيعة والذرة الشامية والقمح والشعير والطماطم وبعض أنواع الخُصْر الأخرى.

حِصْف:

عَقَبَه في الطريق الشرقية لمنطقة رَيْدَة الدِّين إلى الوليَّجات من بلاد سَيَّان في غربي المُكَلَّا بحضرموت.

وَحِصْبَان - بفتح فكسر الصاد - مَرَكْزَان إداريان من أعمال جبل المِسْرَاح في جنوبي تَعَزَّ، هما حِصْبَان الأَعْلَى وَحِصْبَان الأَسْفَل. وتقع في هذه المنطقة مدينة (جَبَاء) الأثرية، كما أنها محل سكن الى عثمان وآل محمود عبد الحميد.

حُصْمَان:

قرية ومركز إداري من أعمال مديرية «مغرب عَيْس» وأعمال محافظة إب. منه قريتي «مركض» و«الدُّبُوب». وإليها يُنسَب آل الحِصْمَانِي، ومنهم الشيخ محمد قايد الحِصْمَانِي المتوفي أوائل عام ١٤٢٠ هـ / ١٩٩٩ م.

وَحِصْبَان - أيضاً - قرية في مركز الحَيْقِي الأَعْلَى من مديرية الحُشَا، في الشرق الشمالي من تَعَزَّ.

وَحِصْبَان - بفتح فسكون - قرية في جبل المُذَيْخِرَة جنوبي العُدَيْن.

حِصْمَه:

(أم حِصْمَه). قرية في مديرية شَقْرَه من محافظة أُبَيْن. عُثِرَ فيها - سنة ١٤٢١ هـ - على موقع أثري يحتوي على عدد من القبور والأدوات الجنائزية التي كانت تُدْفَن مع الموتى في فترة ما قبل الإسلام ومن بينها مجموعة من الأواني الحِزْفِيَة والخناجر والحُلِي. ويُعدُّ هذا الموقع من المواقع النادرة من حيث طريقة الدفن الجنائزي

الْحِصْبَه:

بفتحات. حيّ في الجانب الشمالي من مدينة صَنْعَاء. وكان قد أشار إليه الرَّازِي في تاريخه وقال أن به مسجد قديم البناء. أما اليوم فقد ضم العديد من البنايات الحديثة ومنها مقر الطيران اليمني، ومسكن الشيخ عبد الله بن حسين الأحمر، وكذا مقر المؤتمر الشعبي العام، وغير ذلك.

والْحُصْن: قرية في نواحي القطن
بوادي حضرموت.

والْحُصْن: من قُرَى منطقة الظليعة
في وادي دَوْعَن بحضرموت.

والحصن الأصفر: من حصون
الشحر بحضرموت. وموقعه في المكان
المعروف الآن بدار قَعطبه إلى الغرب
من مسجد علي.

والْحُصْن: قرية في وادي بني سِحام
من مديرية حَوْلَان العاليه في شرقي
مدينة صنعاء. إليها يُنسَب (آل
الْحُصْنِي) أهل صنعاء. منهم الفقيه
الأديب حسين بن علي بن موسى
الْحُصْنِي، من اعلام القرن الثالث عشر
الهجري. ومن المعاصرين العقيد علي
الْحُصْنِي.

والْحُصْن الأبيض: قرية في وادي
أَسْنَف من حَوْلَان العاليه. بها سكن
النُّبَاء آل الصُّوفِي.

حَصَّه:

جبل في منطقة «مَعْرِب عَنَس» من
بلاد دَمَار. فيه آثار قديمه.

ودار الحَصَّه: قرية في نواحي شِبَام
حضرموت من مديرية سيئون.

في اليمن حيث لا يوجد شبيه لهذا
الدفن في المواقع التي تم العثور عليها
في اليمن. وهو يمثل الثقافة الساحلية
التي كانت سائدة في تلك الفترة.

الْحُصْن:

قرية كبيرة من مركز جُعَار بمديرية
خَنْفَر وأعمال محافظة أبين، تقع على
مقربة من مدينة زُنَجِبَار، وفيها آل
صائل وآل منصور.

والْحُصْن - أيضاً - قرية في مركز
مُكَيَّرَاس من مديرية لَوْدَر وأعمال
محافظة أبين. فيها بعض قبائل أهل
عَوْدَلَه (العَوْدَلِي).

والْحُصْن: قرية في منطقة الحَدّ من
مديرية يَافِع وأعمال محافظة لحج،
منها آل الحِصْنِي من قبائل الداوودي
أهل يَافِع.

والْحُصْن: قرية في منطقة الحَدّ من
مديرية يَافِع وأعمال محافظة لحج،
منها آل الحِصْنِي من قبائل الداوودي
أهل يَافِع.

والْحُصْن: قرية في منطقة بني سُؤيد
من مديرية عُنَمَه وأعمال محافظة دَمَار.

والْحُصْن: من قُرَى تِرِيم بمديرية
سيئون وأعمال حضرموت.

الحُصُون:

قرية كبيرة في وادي أبرد، بالشرق الشمالي من مدينة مأرب بمسافة يسيرة. فيها «آل جلال» أحد بطون قبيلة عبيده أبرد، ولذلك يُقال لها (حُصُون آل جلال). وهي سوق قديم وملتقى لقبائل المنطقة.

والحُصُون: قرية في نواحي مدينة تريم من مديرية سيئون وأعمال محافظة حضرموت.

وآل حُصُون: فخيذه من قبائل «آل بلعبيد» أحد فروع قبائل ذيب سغد ديارهم في محافظة شبوه.

حِصُونين:

قرية ومركز إداري من أعمال محافظة المَهْرَة، في جهة الجنوب من مدينة العَيْظَة بمسافة نحو ٥١ كيلاً. وهي منطقة تقع على الشريط الساحلي لبحر العرب، وتزخر شواطئها بثروة سمكية هائلة خاصة الشروخ الصخري. كما تشتهر وديانها بزراعة الحبوب والدخن وبعض الفواكه والخضروات. ويضم مركز حصون عدداً من القرى، من أهمها: الوادي، صقر، جدوه، قديفوت، حرضنوت، خيصيت. وهي مناطق تزخر بعدد من المواقع الأثرية.

حِصِي:

بفتح فكسر. بلدة أثرية في الشرق الجنوبي من مدينة البيضاء بمسافة نحو ٢٠ كيلاً. كانت قديماً عاصمة لمخلاف (سرو مذحج) قبل أن تُصبح البيضاء هي العاصمة الجديدة. قال الأستاذ محمد الهدار: تقع مدينة حِصِي في الجهة الشرقية لمدينة البيضاء، وهي ضمن مناطق ناحية الصُومعه في محافظة البيضاء، وهي اليوم خرائب وأطلال ترتفع على صخور علياء من الأرض، وأسفلها سائله - مَجْرَى سَيْل - كبيرة حتى تستطيع أن تصارع السيول الجارفة والمتراذفة عليها حيناً بعد حين، ويُحيط بها وادي حِصِيب، والذي يفوق بجودته وخصوبته كثيراً من الأودية. وتُعتبر مدينة حِصِي التاريخية ذات الماضي العريق والضارب بجذوره في أعماق التاريخ التليد من أهم المُدن القديمة في اليمن، فقد عَدَّها الهَمْدَانِيّ من أهمّ المدن النجدية بعد أن دُكِر «صَنْعَاء» و«ذَمَار» و«رَدَاع». وهي موطن القَيْلِ شَمْر بن يَنْعَم بن شَرَا حِيل، ويُقال له: شَمْر تَارَان، وهو الذي إبتناها وسكَّنها حتى وافته المنية ودُفِن بها. ولم تختفي مدينة حِصِي عن مسرح

الرُّحْل، اسْتَقَرَّتَا فِي الْمُنْطَقَةِ، وَيَعْمَل
أَفْرَادَهَا فِي قَطْع الْحَطَبِ وَصُنْع أَفْرَان
الْحِجِير (التَّنُورِ) مِنْذِ اسْتِقْرَارِهَا فِي
الْمُنْطَقَةِ. وَتَعْلَبُ عَلَى أَبْنَاءِ الْقَبِيلَتَيْنِ
عَادَةً التَّزَاجُجِ الْمَحْصُورَةِ بَيْنِ الْقَبِيلَتَيْنِ
دُونَ غَيْرِهَا مِنَ الْقَبَائِلِ. وَيَبْلُغُ تَعْدَادُهُمْ
نَحْوَ خَمْسَةِ أَلْفِ شَخْصٍ. وَالْمُنْطَقَةُ غَيْرُ
صَالِحَةٍ لِلزَّرَاعَةِ وَهِيَ دَاخِلَةٌ فِي الْبَحْرِ
عَلَى شَكْلِ رَأْسٍ، لِذَلِكَ يُقَالُ لَهَا:
رَأْسُ حِصْيِحِصِه.

آل حِصْيِمَان:

مِنْ قَبَائِلِ مُرَادٍ، مِنْ مَذْحِجٍ. مَنَازِلُهُمْ
فِي بَلَدَةِ الْعَادِيٍّ مِنْ مَدِيرِيَةِ رَحْبَةِ فِي
مَحَافِظَةِ مَآرِبِ.

الْحُصَيْن:

مَدِيرِيَةٌ مِنْ أَعْمَالِ مَحَافِظَةِ الضَّالِجِ،
تَشْمَلُ مِنَ الْقُرَى: حَيَّيَّ بَاصْهَيْبِ،
الْمِقْبَابَةَ (خِلَّةَ)، الرَّبِيعَةَ، الْعُقْلَةَ، لَكَمَةَ
لَشُعُوبِ، حُدَيْرِ، الْمَدْسِمِ، الظَّرْفَةَ،
الْمَعْرِزَةَ، لَكَمَةَ النُّوبِ، السَّقَابَةَ،
الْفُقَهَاءَ، الْجُوسَ، الْمَيْهَرَةَ، عُسَيْقَةَ،
حَيْلِ أَوْجَرَ، جَبَلِ جَرِيرِ.

وَالْحُصَيْنُ - أَيْضاً - قَرْيَةٌ فِي جَبَلِ
الْأَزَارِقِ بِالضَّالِجِ.

وَالْحُصَيْنُ: مِنْ قُرَى وَادِي تَبْنُ فِي

الْحَيَاةِ إِلَّا فِي الْقَرْنِ الْعَاشِرِ الْهَجْرِيِّ
حَيْثُ حَلَّتْ مَحَلَّهَا مَدِينَةُ الْبَيْضَاءِ،
وَكَانَ يَسْكُنُهَا السَّلَاطِينُ (آلُ جَلَّالٍ)
وَهُمْ مِنْ بَنِي مَسْلِيهِ، فَخَذَ مِنْ قَبِيلَةٍ
مَذْحِجِ الشَّهْرَةِ.

آل حِصْيَان:

فَخِيزَهُ مِنْ قَبِيلَةِ بَلْحَارِثِ، مِنْ قَبَائِلِ
الْمِضْعَبِيِّينَ. مَسَاكِنُهُمْ فِي وَادِي عَسِيلَانَ
وَمَرْخَةَ شَرْقِيَّةِ مَنَاطِقَةِ بَيْنَحَانَ. مِنْهُمْ: آلُ
فَهَيْدِ، وَآلُ حَمَدِ، وَآلُ حُسَيْنِ وَيُقَالُ
لَهُمْ آلُ حَسَنَاءِ.

الْحُصَيْب:

بِضْمِ الْحَاءِ. هُمُ الْإِسْمُ الْقَدِيمُ
لِمَدِينَةِ رَبِيدٍ قَبْلَ أَنْ يَتَّعَلَبَ عَلَيْهَا إِسْمُ
الْوَادِي الَّذِي تَقَعُ فِيهِ. نُسِبَتْ إِلَى
الْحُصَيْبِ بْنِ عَبْدِ شَمْسِ بْنِ وَائِلِ بْنِ
الْعَوْثِ بْنِ حَيْدَانَ بْنِ قَطَنِ بْنِ عُرَيْبِ بْنِ
زُهَيْرِ بْنِ أَيْمَنِ بْنِ الْهَمَيْسِيِّ بْنِ حَمِيرِ بْنِ
سَبَأِ.

حِصْيِحِصِه:

بِكَسْرِ فَفَتْحِ فَسَكُونِ الْيَاءِ. بَلَدَةٌ
سَاحِلِيَّةٌ غَرْبِيَّةٌ مَدِينَةُ الْمُكَلَّأِ
بِحَضْرَمَوْتِ، تَقَعُ بِجَوَارِ «بُرُومِ»
وَتَسْكُنُهَا الْيَوْمَ قَبِيلَتَانِ مِنَ قَبَائِلِ الْبَدْوِ

مُسْنَدِيَّة ورسومات لأشكال حيوانات ورسومات لأشخاص على الصخور وكذا فخار، ترجع إلى عصر ما قبل الإسلام وفُخار إسلامي وفحم تم إخراجُه عشوائياً. والمَوْقِع عبارة عن خرائب باهقة مع مجموعة من التلال الصغيرة. وُيَسْتَنْتَج أن المَوْقِع كان عبارة عن موقع عسكري قَبَّانِي وإسلامي أيضاً، وذلك من خلال النقوش والخريشات وبعض الفُخار المُرْتَحَرَف باللُّون الأحمر على رِقَاب الأنية، وكذا فخار مطلي بطلاء زجاجي أخضر. ويرتفع الموقع ٢٣٤٠ متراً فوق سطح البحر.

والْحَصِين: من قُرَى جبل الظَّامِر في مديرية بَاجِل وأعمال محافظة الحُدَيْدَة.

حَضَار:

بفتحات. قرية في جبل عَمِيْقِه من مديرية حُبَيْش وأعمال محافظة إب. سكنها بعض الفقهاء بنو أُسْحَم.

وحَضَار - أيضاً - قرية في بني سَيْف العالي من مديرية القَفْر في بلاد يَرْيَم. يَقَع في أعلاها حصن العُرُوسِين.

وحَضَار: قريه في بني طَيْبِه من مديرية «مَغْرِب عَنَس» وأعمال محافظة ذَمَار.

منطقة كَرِش ومن أعمال محافظة لَحْج.

والْحَصِين: بلدة في وادي حَجْر بحضرموت، عِدَادها من مركز «يَبْعَث». وفيها ديار المشائخ آل بَارَاس أهل المُنْصَب بالخَرَيْبِه من ذُرْيَةِ الشَّيْخ المُعْتَقَد على بن عبد الله بَارَاس الظَفْرَى - بفتحات - السِّيَّانِي.

وْحَصِين عَمْرُو: وإِ من فروع غيل بن يُمَيْن في مديرية الشُّحْر بحضرموت.

والْحَصِين: قرية في منطقة بني قُشَيْب من أعمال مديرية «جبل الشُّرُق» تقع أسفل حصن الدَّامِغ، وترجع في عمارتها إلى القرن الحادي عشر الهجري لَمَّا سَكَنها الحَسَن بن الإمام القاسم بن محمد، وفيها كانت وفاته. كما سكنها وتُوفِي بها الأديب الشاعر محمد بن المُطَهَّر الجُرْمُوزِي.

والْحَصِين: وادي وقرية في وادي الحَاَز من مديرية «مَغْرِب عَنَس» وأعمال ذمار. فيها مساكن المشائخ آل عَمْرَان، منهم الشَّيْخ محمد بن حسين عَمْرَان.

والْحَصِين: منطقة في الحدأ بشمال مدينة ذَمَار، عُثِر فيها عام ١٤٢٠ هـ على آثار قديمة تتمثل في: كتابات

الحَضَارِم:

مركز إداري من أعمال مديرية الشَمَائِثِيْن في بلاد المَعَاوِر (الحَجْرِيَّة). سُمِّي نِسْبَةً إِلَى سَاكِنِيهِ مِنَ الحَضَارِمِ الَّذِينَ اسْتَوطنُوا المِنطِقَةَ بِالقَرْنِ العَاشِرِ الهَجْرِي، وَمِنْهُم آلُ السَّقَافِ، نَذَرَ مِنْهُم: الدُّكْتُورُ أَبُو بَكْرِ السَّقَافُ أَسْتَاذُ الفِلسَفَةِ بِجَامِعَةِ صِنْعَاءِ، وَالشَّاعِرُ المُبَدِعُ الأَسْتَاذُ زَيْنُ السَّقَافِ، وَالدُّكْتُورُ فَارِسُ السَّقَافِ رَئِيسَ المَرَكِزِ الِيمَنِيِّ لِلدِّرَاسَاتِ وَالبَحْوثِ، وَالدُّكْتُورُ عَبدُ العَزِيزِ السَّقَافِ رَئِيسَ تَحْرِيرِ جَرِيدَةِ «يَمَنُ تَايْمَز».

بفتح فكسر. فخيذة من قبائل حَوْلَانَ العَالِيَةِ فِي شَرْقِي صِنْعَاءِ. مِنْ دِيَارِهِم: أَسِيلُ، بَنِي نَشْوَانَ، النَّجْدِ الأَحْمَرِ، بَنِي القَحْمِ، الدُّكْمِ، وَغَيْرِ ذَلِكَ.

وَحَضِر - أَيْضاً - وَادٍ فِي بِلَادِ الأَجْعُودِ، بِالشَّرْقِ الجَنُوبِيِّ مِنْ قَعَطْبِهِ بِنَحْوِ ٣٠ كِيلاً. فِيهِ بَعْضُ قَبَائِلِ الحَوَاشِبِ.

وَالْحَضِر - بَفَتْحَتَيْنِ - بِلَدِهِ فِي مَنطِقَةِ قُرَّانِ بِجَبَلِ الشُّرُقِ فِي آئِسِ. فِيهَا دِيَارُ: آلِ الجَمْرَةِ وَآلِ الدَّارِ. وَإِلَيْهَا يُنْسَبُ العَلَامَةُ أَحْمَدُ بْنُ قَاسِمِ الحَضْرِي.

حَضَارَه:

بفتح فتشديد الضاء. حصن في بيت صَبْعَانَ مِنْ مَدِيرِيَةِ بِلَادِ الرُّوسِ، جَنُوبَ مَدِينَةِ صِنْعَاءِ بِنَحْوِ ٣٠ كِيلاً.

حَضْرَان:

قرية شرقي جبل الشُّرُقِ مِنْ أَعْمَالِ آئِسِ. يُنْسَبُ إِلَيْهَا الحَقَّاطِظَةُ المَشْهُورُ الأَدِيبُ العَلَامَةُ الشَّاعِرُ أَحْمَدُ بْنُ مُحَمَّدِ الحَضْرَانِيِّ المِتُوفِيِّ سَنَةَ ١٤٠٧ هـ. وَنَجَلَهُ الشَّاعِرُ الكَبِيرُ الأَسْتَاذُ إِبْرَاهِيمُ الحَضْرَانِيُّ.

وَضُبْرُ حَضْرَانَ: قَرِيهٌ بِجَوَارِهَا.

وَحَضْرَانَ: قَرِيهٌ كَبِيرَةٌ فِي مَرَكِزِ الثُّلُثِ مِنْ مَدِيرِيَةِ بَنِي مَطَّرِ وَأَعْمَالِ مَحَافِظَةِ صِنْعَاءِ. فِيهَا مَسَاكِنُ المَشَائِخِ آلِ المَطَّرِيِّ.

الحَضْبِر:

بفتح فسكون ففتح. قرية في مركز «قَرُوهُ وَالمَهَادِر» مِنْ مَدِيرِيَةِ سَحَارِ وَأَعْمَالِ مَحَافِظَةِ صَعْدَةَ. وَهِيَ الَّتِي عَنَاهَا الحَارِثُ الرَّائِثُ فِي قَصِيدَتِهِ المَشْهُورَةِ الَّتِي يَقُولُ فِيهَا:

فَنَطَّحَتْهُمُ طَلْحُنُ الرِّحَا بِثِقَالِهَا

بجيشٍ يَضِيقُ الحَقْلَ عَنْهُ وَحَضْبِرٍ

كانت مميتة مما دعى إلى إطلاق إسم (أرض الموت) على الوادي الذي نَبَتَتْ فيه هذه الشجرة. ثم إن لغويي العرب جعلوا لاسم حضرموت صلةً بما قيل من أن موقع هذه البلاد ضار بالصحة ذلك أنهم يقولون أنه مُرْكَبٌ من كلمتين «حَضْرَ» بمعنى مدينة أو أرض، و«موت».

وقد سكن بحضرموت في الجاهلية «الصَّرْدَف» وكانت تُجَنِّب، أهم عشائريهم وقتئذٍ، ثم تغلب عليها الحميريون واستولوا عليها وحكموا (رَيْدَانٍ وَسَبَأً) وبعد ظهور الإسلام تناولتها أيدي الخلفاء الراشدين ثم خلفاء الدولتين الأموية والعبّاسية. وبعد أن إستقل محمد بن زياد بزبيد امتدت يده إلى بلاد حضرموت، ثم حَلَفَ آل زياد بنو مَعْن ملوك عدن، ثم عادت لآل رشيد (بطن من كِنْدَه) وعارضهم عثمان الزنجاري من قِبَل بني أيوب، ثم إمتدت إليها يد السلطان المظفر عمر بن علي بن رسول فمن بَعْدَه، وَجَرَتْ عليها إمارة آل الصبريات وآل يمانى وآل راصع، ثم غلبت عليها إمارة آل كَثِير وعارضهم غيرهم.

وقد إنتسب إلى حضرموت جمع غفير من العلماء والأدباء والفقهاء

وَحَضْرَان: قرية في جبل المَصَانِع من مديرية ثَلَا وأعمال محافظة عَمْرَان. تقع أسفل جبل «حَضُور الشيخ».

حَضْرَمُوت:

صقع مترامي الأطراف في شرقي اليمن، يُشَكَّل في أعماله اليوم واحدة من محافظات الجمهورية. قيل أن اسمه القديم هو (وادي الأحقاف) إستناداً إلى قوله تعالى ﴿واذكر أخا عادٍ إذ أنذر قومه بالأحقاف﴾. وأشار المسعودي في كتابه «مروج الذهب» إلى أن التسمية عائدة إلى الملك «حضرموت بن قحطان بن عابد بن شالغ بن أرفخشذ بن سام بن نوح، الذي أقام دولته على أنقاض دولة عاد، وأن هذه الدولة تأسست قبل ثمانية عشر قرناً من ميلاد المسيح». وقيل أنها سُمِّيت حضرموت لسبب ذكره بعض المؤرخين وذلك أن عامر بن قحطان أول من نزل الأحقاف فكان إذا حضر حرباً أكثر من القتل، فصاروا يقولون عند حضوره: «حَضْرَ . . مَوْت» ثم صار ذلك عليه لقباً وصاروا يقولون للأرض التي بها قبيلته هذه (حضرموت). بينما جاء في أسطورة يونانية أن رائحة شجرة اللُّبَان الذَّكَر - التي إشتهرت بها حضرموت -

شرح على «الوسيط» و«المهذب» وكذا «فتاوى» مجموعة في كتاب.

وقد سكن حضرموت طوائف من أحفاد الإمام الحسين بن علي بن أبي طالب. وكان أول من قدم إليها هو الإمام أحمد بن عيسى العلوي، وذلك في سنة ٣١٨ هـ مهاجراً من البصرة. واسمه: أحمد بن عيسى النقيب بن محمد بن علي العريضي بن جعفر الصادق بن محمد الباقر بن علي زين العابدين بن الحسين السبط بن الإمام علي بن أبي طالب. وهو جد العلويين الحضارمه. ومن بيوتهم المشهورة: آل البّار، آل البيّتي، آل البيّض، آل الجفري، آل الجنيّد، آل الحامد، آل الجبشي، آل الحّداد، آل السّقف، آل بن سُمَيْط، آل الشّاطري، آل شهاب الدين، آل الشيخ أبي بكر بن سالم، آل الصّافي، آل العَطّاس، آل العنّيدروس، آل فدّعق، آل بافقيه، آل الكاف، وآل المَحْضَبَار. وغيرهم كثيرون. ومما يُسَجَّل لأفراد هذه البيوتات دورهم الحضاري الذي لعبوه في المهجر ولا سيما في أندونيسيا وفي شرق أفريقيا، حيث عملوا على نشر الدعوة الاسلامية وقاموا بأدوار بارزة في كافة الجوانب التاريخية والسياسية والاجتماعية، ما تركوا بصمات علمية وأدبية واضحة.

وقالة الشعر والأعيان، ومن هؤلاء وائل بن حُجر الحضرمي أحد أقبال حضرموت المشهورين وقد شهد الاسلام وكان على رأس وفد حضرموت الذي وفد على الرسول ﷺ وقد قال فيه الرسول: «هذا وائل سيد الأقبال». ومنهم محمد بن إسماعيل بن علي بن عبد الله الحضرمي المتوفي سنة ٦٥١ هـ وكان من كبار الصوفية وله كتاب «المرتضى» اختصر فيه «شُعب الإيمان» للبيهقي. ومنهم محمد بن عبد الرحمن بن سراج الدين الحضرمي المتوفي سنة ١٠١٩ هـ وكان إلى جانب تفقهه بالدين مشاركاً في فنون من الأدب، وقد تنقل في القضاء بين «تريم» و«الشحر» و«شيبام» و«العُرفه» وله مؤلفات في الفقه والتراجم وشعر غير مجموع في ديوان.

ومنهم العلامة إسماعيل بن محمد بن إسماعيل الحضرمي المتوفي سنة ٦٧٧ هـ وكان من العلماء الصالحين، إستوطن زَبِيد وتولى للمظفر القضاء العام بتهامه لمدة عام ثم استعفى منه وتفرغ للتدريس والتأليف، ومن مؤلفاته «عمدة القوى الضعيف الكاشف لما وقع في وسيط الواحدى من التبديل والتحريف - خ» بدار الكتب المصرية، و«التقريب» مختصر في الفقه، وله

ويكفي أن نُشير إلى أن تعداد الحضارم في المهجر يصل اليوم إلى نحو أربعة مليون نسمة، ويحتل البعض منهم مواقع قيادية كبيرة في عدد من الدول التي استوطنوها.

أشهر بلدان هذا الشطر فهي: شبام، تريم، سيئون، الغُرْفَه، حَوْزَه، قِيدُون، الحَرْبِيَه، المَشْهَد، جَرِيْضَه، الهَجْرِيْن، القَطْن، تَارِيَه، سَاه، عَيْنَات، قَسَم، السُّوم، شِعْب هُوْد، وغيرها.

ومن أشهر القبائل التي تعيش في حضرموت اليوم: قبائل الصَّيْعَر، والكَرْب، وسَيَّان، ونُوْح، والحَنَابِشَه، والمَنَاهِيْل، والحَالِكَه، والعوابِثَه، وآل كثير، والشانفر، وآل جابر، والعوامر، والجمعه، ويافع بني أرض، وغيرهم.

وتنقسم حضرموت جغرافياً إلى شطرين: شطراً ساحلياً والآخر داخلياً. ويشمل الشطر الساحلي مدينة المُكَلَّا حيث العاصمة، وكذا وادي حَجْر الذي يصب بالقرب من رأس الكلب ويمر بمنطقة مَيْفَع الخصبه، وطول هذا الوادي مائتا كيلومتر تقريباً، كما يشمل من المناطق: غَيْل باوزير، الشحر، الرِّيَّان، بُرُوم، وادي المَسِيْلَه، وغير ذلك.

وأما الشطر الداخلي فيمتد من رِيْدَه الصَّيْعَر وشبوه غرباً إلى بلاد المَهْرَه شرقاً، ويضم مجموعة وديان تشتهر بزراعة النخيل بالإضافة إلى الحبوب والخضر والفواكه، هي: وادي دَوْعَن، وادي عِمْد، وادي العُيْن، وادي جَعِيْمَه، وادي بن علي، وادي سِر. أما

وتتكون (محافظة حضرموت) من ثمان مديريات هي: (١) مديرية ثمود، ويتبعها: مركز ثمود، ومركز زَمَاه، ومركز القَف وحَزَز. (٢) مديرية العَبْر، وتضم مركز العَبْر، ومركز حَجْر الصَّيْعَر، ومركز زمح ومنوخ. (٣) مديرية القَطْن، ومن أعمالها: مركز القَطْن، ومركز سِر، ومركز حَوْزَه، ومركز رَحِيَه. (٤) مديرية سيئون. وتشتمل على مركز سيئون، ومركز تريم، ومركز شبام، ومركز ساه، ومركز السوم. (٥) مديرية دَوْعَن، وتضم في أعمالها: مركز جَرِيْضَه، ومركز وادي العُيْن، ومركز عِمْد، ومركز صَيْف، ومركز الضِّلِيْعَه. (٦) مديرية الشحر. ويتبعها: مركز الشحر، ومركز الدَيْس والحامي، ومركز الرِيْدَه وقَصِيْعَر، ومركز غَيْل بن يُمَيْن. (٧) مديرية المكلا، ويدخل في أعمالها: مركز المكلا، ومركز غَيْل باوزير، ومركز بروم. (٨) مديرية حَجْر. وتضم: مركز الجَوْل، ومركز الصداره، ومركز يَبْعَث.

وينتمي إلى حضرموت عدد من البيوتات، فمن أهل تهامة المؤرخ الراحل الأستاذ عبد الرحمن الحضرمي صاحب كتاب «مدرسة الأشاعر في زبيد» وكتاب «معجم تهامة». وكانت وفاته نحو سنة ١٤١١ هـ. أما آل الحضرمي أهل صنعاء فنذكر منهم الشاعر علي الحضرمي أستاذ الأدب بجامعة صنعاء. وكلاهما ينحدران من سلالة الحسين بن علي بن أبي طالب.

مُطَيَّر الحَكَمِي) المُتَمِيم إلى بني حَكَم في حَرَض.

والْحُضْن: بلدة شمال مدينة الشَّاهِل في بلاد الشَّرْقَيْن من أعمال محافظة حَجَّه.

والْحُضْن: قرية في وادي الحَار من مديرية عَنَس وأعمال دَمَار.

والْحُضْن: قرية في جبل يُرّه وأعمال محافظة أبِين. من ساكنيها: آل الحُمَاطِي، وأهل بَجِير، وأهل أبو بكر، وأهل الثَّرَابِي، وآل الوادي، وأهل أبو طُهَيْف، وأهل الطَّيْب.

والْحُضْن: قرية في وادي اليمانية من مديرية حَوْلَان العالية في مشارق صنعاء. بها آثار قديمة وأطلال خرائب.

حَضُور:

جبل شامخ في بني مَطَر غربي صنعاء. يُنسَب إلى حَضُور بن عَدِي بن مالك بن زيد بن سدد بن زرع بن جَمِير بن سَبأ الأصغر. وهو المعروف بجبل شُعَيْب، لأن في أعلاه قَبْر النبي شُعَيْب. ومن بُلْدَانه: المَوْقِر، القَصْر، بيت سَنَامه، القُلَيْس.

وحَضُور الشيخ: فَرَع من جبل

وغني عن القول بأن حضرموت تمتلك إرثاً حضارياً عظيماً يعود إلى عصور ما قبل التاريخ لا يتيح لنا المجال للإشارة إلى تفاصيله. كما أن حجم المعجم لا يسمح بأن نذكر كافة الجوانب التي تمتلكها المنطقة سواء في الجانب الزراعي أو السياحي أو الصناعي أو في ناحية الثروة السمكية أو الثروة المعدنية والبتروولية وغير ذلك من الجوانب التي تحتاج إلى مجلدات. وإنما يقوم عملنا على أساس الملامسة الخفيفة والإشارة السريعة.

الحَضْن:

بالتحريك. قريه في حَبْت المَحْوَيْت. سكنها نفر من العلماء (آل

المَصَانِع فِي غَرْبِي مَدِينَةِ ثَلَاثًا .

بِالْحَطَّابِ نِسْبَةً إِلَى بَيْعِ الْحَطَبِ .

وَحَضْرُورٌ: قَرْيَةٌ فِي مَنطِقَةِ بَنِي
الْغَرْبِ مِنْ مَدِينَةِ عَثْمَةَ وَأَعْمَالِ دَمَارٍ .
وَحَضْرُورٌ: قَرْيَةٌ فِي جَبَلِ جُحَافٍ
بِالضَّالِجِ .

وَأَلٌ بِأَحْطَابٍ: بَيْتٌ فِي قَرْيَةِ خَدَيْشٍ
بِحَضْرَمَوْتِ، يَنْحَدِرُونَ مِنْ آلِ بَاعْلُوِي
الْحَضْرَامِ أَحْفَادِ الْإِمَامِ عَلِيِّ بْنِ أَبِي
طَالِبٍ .

حِضْيِي:

بِالْكَسْرِ. جَبَلٌ فِي وَادِي الْعَبْرِ
بِالْغَرْبِ مِنْ وَادِي حَضْرَمَوْتِ .

حِطَّاط:

بِكَسْرِ فَفَتْحٍ. قَرْيَةٌ وَجَبَلٌ فِي يَافِعٍ،
تَنْتَشِرُ فِيهِمَا مَنَاحِلُ تَرْبِيَةِ النَحْلِ .

وَحِضْيِي - بِفَتْحٍ فَكَسْرٍ - قَرْيَةٌ فِي
مَنْطِقَةِ حَقُيْنِ مِنْ مَدِينَةِ «حَزْمِ الْعُدَيْنِ»
وَأَعْمَالِ مَحَافِظَةِ إِبَّ .

الْحَطَّاطِيَّة:

فَخِيذَةٌ مِنْ قِبَائِلِ الْعَوَامِرِ، مِنْ
الشَّنَافِرِ. يَسْكُنُونَ «تَارِيَهُ» وَ«نَجْدَ
الْعَوَامِرِ» .

الْحِطَّاب:

بِكَسْرِ فَفَتْحٍ. قَرْيَةٌ شَمَالُ صَنْعَاءَ مِنْ
أَعْمَالِ هَمْدَانَ، تَقَعُ بِالقَرْبِ مِنْ
الْمَعْمَرِ بِجَوَارِ الطَّرِيقِ إِلَى عَمْرَانَ .

بَنُو حِطَّام:

بِكَسْرِ فَفَتْحٍ. مَرْكَزُ إِدَارِيٍّ مِنْ أَعْمَالِ
وُصَّابِ السَّافِلِ. مِنْ بُلْدَانِهِ: الرَّوْثَةُ،
الْمَحَاجِرِ، بَنِي بُكَالِيٍّ، الْمَحَارِيبِ،
بَيْتِ الْعَبَّانِ، بَنِي الرَّجِيهِ. وَإِلَيْهِ يُنْسَبُ
الشَّيْخُ الْعَلَامَةُ سَالِمُ بْنُ قَائِدِ الْحِطَّامِيِّ،
مِنْ عُلَمَاءِ الْقَرْنِ الرَّابِعِ عَشَرَ الْهَجْرِيِّ .

وَحِطَّابٌ: قَرْيَةٌ فِي أَعْلَى جَبَلِ صَبِيرِ
الْمَطَّلِ عَلَى مَدِينَةِ تَعَزٍّ. يُعْتَقَدُ أَنَّ بِهَا
قَبْرَ النَّبِيِّ صَالِحٍ .

وَبَنُو الْحَطَّابِ - بِفَتْحٍ فَتَشْدِيدِ الطَّاءِ -
عَائِلَةٌ مِنْ أَهْلِ قَرْيَةِ النُّوَيْدِرَةِ (إِحْدَى
قُرَى زَيْدِ). مِنْهُمْ الْأَدِيبُ الْعَلَامَةُ
مُحَمَّدُ بْنُ أَبِي بَكْرِ بْنِ أَبِي الْحَسَنِ بْنِ
عَبْدِ اللَّهِ الرَّؤُوقِيِّ ثُمَّ الرَّكِّيِّ، الْمَتَوَفَّى
بِزَيْدِ سَنَةِ ٦٦٥ هـ. عُرِفَ وَالِدُهُ

بَنُو حُطْبَانَ:

مِنْ قِبَائِلِ ذُو حُسَيْنِ، مِنْ شَاكِرِ
هَمْدَانَ، مِنْ بَكَيْلِ. مَنَازِلُهُمْ فِي مَنطِقَةِ
حَبِّ مِنْ بِلَادِ بَرَّطٍ .

وبنو حُطْبَان - أيضاً - بطن من بني
 الفَيَّاضِ ابن زرعه بن سبأ بن كعب بن
 سبأ، من جَمِيمِر. منازلهم في نَعِيمِه
 صَهْبَان من أعمال مديرية ذي سَفَال.

آل حَطْرُوم:

وبنو حُطْبَان: بلده في جبل دَرَى من
 مديرية شَهَارِه وأعمال محافظة حَجَّه.
 بفتح فسكون. فخذة من قبيلة مَعْن،
 من العَوَالِق العليا. منازلهم في مِقْبَصِه
 بين العِرْق ورَفْض، من مديرية الصَّعِيد
 وأعمال محافظة شَبَوَه.

آل حُطْبَه:

فرع من آل الهادي، من ذُرِّيَه
 محمد بن المحسن أخي الإمام يحيى بن
 المحسن بن محمد بن يحيى بن يحيى بن
 الناصر بن الحسن بن عبد الله بن
 محمد بن القاسم بن الناصر بن الهادي
 يحيى بن الحسين الرّسي. منهم ناظر
 وقف صنعاء بالقرن الثالث عشر
 محمد بن الحسن بن أحمد بن
 الهادي بن عبد النبي بن داود بن
 موسى بن محمد حُطْبَه، وولده العَلَامَه
 يحيى بن محمد حُطْبَه. ومنهم في
 صَعْدَه العَلَامَه إسماعيل بن حسن
 حُطْبَه، كان من العُبَاد الزُّهَاد متصديراً
 للتدريس وقد أخذ عنه كثير من الطلبة،
 ثم ولده محمد بن إسماعيل حُطْبَه
 المتوفي سنة ١٣٦١ هـ.

وآل حُطْرُوم - بضم فسكون - فخذة
 من قبائل عِيَال صِيَاد، من نِهْم، من
 بَكَيْل. يسكنون قرية تُومَه بمنطقة جبل
 العُورَان في نِهْم. والبعض يسكن منطقة
 بني سِحَام في حَوْلَان العاليه.

حَطْمَه:

محل في بني حُدَيْجِه من مديرية
 الحَدَأ وأعمال محافظة ذَمَار. فيه آثار
 قديمة.

وحَطْمَه - أيضاً - جبل في بني
 جُمَاعَه من بلاد صَعْدَه.

حُطَيْب:

بضم ففتح فسكون. وإد بمديرية
 لَبْعُوس في يافع من أعمال محافظة
 لَحْج. من محلاته: قرية العَطْن، وفيه
 تكثر شجرة البن كما يزرع سائر
 الحبوب والفواكه.

حطيين:

(بن حطيين). عائلة من أهل منطقة

حَجَّه. أشهرهم في عصرنا: (١) الشيخ عبد الله بن أحمد الحَطَّاء عضو هيئة الشورى بالتجمع اليمني للإصلاح ومن كبار رجال الأعمال، (٢) النائب عبد الله بن أحمد بن قاسم الحَطَّاء، عضو مجلس النواب - ١٩٩٧ م عضو لجنة التموين والتجارة بالمجلس.

حَظْمُه:

وَادٍ يَحَادُ وَادِي مَيْقَعَه بِالقَرَبِ مِنْ مَنطِقَةِ رَضُومِ فِي سَاحِلِ مَحَافِظَةِ سَبَوَه.

آل بَاجِف:

مِنْ قَبَائِلِ آلِ ذِيبِيبِ. يَسْكُنُونَ صَوْتِ بَلْعَبِيدِ فِي عَرَمَا.

الحَفَا:

بِكَسْرِ فَفَتْحِ. مَنطِقَةٌ فِي جَنُوبِ مَدِينَةِ صِنْعَاءِ.

حُقَاش:

بِضَمِّ فَفَتْحِ. سَلْسَلَةٌ جَبَلِيَّةٌ فِي بِلَادِ المَحْوِيَّتِ بِالقَرَبِ مِنْ جَبَلِ مِلْحَانَ. تُنْسَبُ إِلَى حُقَاشِ بْنِ عَوْفِ بْنِ عَدِيِّ بْنِ مَالِكِ بْنِ زَيْدِ بْنِ سَدَدِ بْنِ زُرْعَةَ. تُشَكِّلُ بِلْدَانَهَا «مَدِيرِيَّةً» مِنْ مَدِيرِيَّاتِ مَحَافِظَةِ المَحْوِيَّتِ، تَضُمُّ المَرَاكِزَ الإِدَارِيَّةَ

وَحَطِيبِ - أَيْضاً - مَرَكِزَ إِدَارِيٍّ مِنْ مَدِيرِيَّةِ نِصَابِ فِي مَحَافِظَةِ سَبَوَه.

وَالْحَطِيبِ: وَادٍ وَبَلَدُهُ فِي جُعَارِ مِنْ مَدِيرِيَّةِ خَنْفَرٍ وَأَعْمَالِ مَحَافِظَةِ أُبَيِّنِ.

وَالْحَطِيبِ: حِصْنٌ وَقَرِيَّةٌ فِي جَبَلِ حَرَازِ. كَانَ مِنْ حِصُونِ آلِ الصُّلَيْحِيِّ الهَامِهِ. وَتَسْكُنُهُ الْيَوْمَ طَائِفَةٌ مِنَ البُّهْرَةِ، وَفِيهِ قَبْرُ الدَّاعِيَةِ حَاتِمِ بْنِ إِبرَاهِيمِ الحَامِدِيِّ الهَمْدَانِيِّ (ت ٥٩٦ هـ) وَيُعرَفُ بِـ «حَاتِمِ الحَضْرَاتِ» وَهُوَ مِنْ القُبُورِ الَّتِي يَزُورُهَا البُّهْرَةُ. وَالقَبْرُ وَسَطُ قَبْتَيْنِ مِنَ الرِخَامِ وَشَكْلُهُمَا مَمِيَّزٌ. وَفِي القَرِيَّةِ بِنَايَاتٌ جَدِيدَةٌ لِلسَّكَنِ، وَصَالَاتٌ طَعَامٌ وَمَسْجِدٌ صَغِيرٌ بُنِيَ حَدِيثاً، وَفِي أَعْلَى قِمَّةِ القَرِيَّةِ مَسْجِدٌ صَغِيرٌ قَدِيمٌ بَنَاهُ - كَمَا يُقَالُ - الْوَلِيِّ حَاتِمِ، وَأَسْفَلُهُ مَسْجِدٌ آخَرَ بَنَاهُ السُّلْطَانُ مُحَمَّدُ بَرَهَانَ الدِّينِ وَبِجَوَارِهِ قَصْرُ السُّلْطَانِ الَّذِي يُقِيمُ فِيهِ حَالِيّاً.

الحَطِيبِيَّة:

مِنْ قَبَائِلِ آلِ مَخْنِ يَزِيدِ، مِنْ قَبَائِلِ قَيْقَهَ فِي بِلَادِ رَدَاعِ.

آل الحَطَّاء:

بِفَتْحِ فَتَشْدِيدِ. مِنْ قَبَائِلِ حَاشِدِ، دِيَارِهِمْ فِي جَبَلِ شَهَارَهَ - فِي مَحَافِظَةِ

كان إلى جانب رئاسته شاعراً متمكناً وله ديوان شعر. وكان مقر عزهم مدينة (الجُرَيْب) في جبل قَلْحاح بالشَّرَف من بلاد حَجَّه.

ذو الحَفْرِ:

بفتح فسكون. قرية خاربه في منطقة المِعْشَار من مديرية جِبَلَه وأعمال محافظة إب. تقع خرائبها بجوار بلدة مَنَوْر. وكان أعلاها حصن المِسْوَاد، وقد أخربهما المُظَفَّر بن رسول سنة ٦٥٨ هـ.

آل حَفْرين:

فخيده من آل قَزَعَه، من قبائل عَمَيْدَه أبْرَاد. منازلهم في شرقي مَأْرِب.

حَفْسَه:

قرية في وادي مَيْقَعَه من أعمال محافظة سَبْوَه.

بنو حِفْص:

مركز إداري من أعمال وصاب العالي في غربي قَفْر يَرِيم. من بُلْدَانَه: عثوره، مَشِيرَعَه، ذو خرفان.

وبنو حِفْص - أيضاً - قرية في منطقة قَرَضَان من مديرية «مَغْرِب عَنَس»

التالية: بني دهمان (ومنها مدينة الصَّفَقَيْن عاصمة بلاد حَفَّاش)، المَلَأِحَنه، بني قَسْب، الذَّارِي، بني أحمد، السُّهْمَان، بني عُمَر، بيت الشَّمَاع، حُمَاطَه، رأس الأَحْجُول، جبل نَعْمَان، بني مَأمول، بني أسعد. وجميعها مناطق غنية بمواردها الطبيعية من الثمار والفواكه وشجرة البُن، فهي طوال السنة مروج خضراء لقربها من مناطق تهامه التي تكسبها الرطوبة. كما أنها مناطق لا تخلو من آثار قديمه خاصة في حصن «الشَّايِم» وحصن «رَيْشَان» وحصن «القُفْل». ومن أهالي حَفَّاش: آل السُّهْمَانِي، وآل بهجان. والنِسْبَه إليها: حَفَّاشِي.

بنو الحَفَّاط:

بطن من حَجُور، من هَمْدَان، هم بنو أبي الحَفَّاط بن عمرو بن شُرْحَبِيل الحَجُورِي الهمداني. بَرَز منهم أدباء وشعراء ورؤساء أمثال السلطان الحَخَّطَاب بن الحسن بن أبي الحَفَّاط الحَجُورِي. كان من دُعاة الدولة الصُّلَيْحِيَه، وهو أخو الملكة السيدة أروى بنت أحمد من الرِّضَاع، وكان معروفاً بالفضل والعِلْم والشعر والحكمة وله ديوان. ثم أخوه الأكبر سليمان بن الحسن بن أبي الحَفَّاط،

وأعمال محافظة دَمار.

الكريم، حتى صار من كبار علماء حضرموت، وهو أستاذ محاضر في «دار المصطفى للدراسات الإسلامية» بمدينة تريم، وله مؤلفات منها: «الذخيرة المشرفة فيما يجب على المسلم أن يعرفه» و«شرح منظومة السند للإمام إبراهيم بن عجيل» و«مختار الحديث النبوي الشريف» وغير ذلك. كما أن له ديوان شعر من أربعة أجزاء.

وبنو حِفْص بلدة في منطقة بَكَّال من مديرية الجَبِي في رَيَمَه ومن أعمال محافظة صنعاء.

حِفْظُ اللَّهِ:

(بنو حِفْظُ اللَّهِ). من قبائل السَّوْد في بلاد هَمْدَان، شمالي صنعاء.

وبنو حَفِيظ: مركز إداري من مديرية «أفلح الشام» وأعمال محافظة حَجَّه.

حَفِير:

وَادٍ وَعَقَبَه في جنوب وادي دَوْعَن بحضرموت.

الحِقَاب:

بلده خاربه في جبل مَسُور. تقع بمنطقة الجُذْم وفيها آثار قديمة.

بنو حَفِيص:

من قبائل الزَيْدِيَّة في شمال الحُدَيْدَه.

حُقَات:

هو الجزء الغربي المُتدرج في الإنخفاض من جبل شَمْسَان المُطَلَّ على مدينة عدن، ويمتد إلى الصخرة المجاورة لجبل (صَيْرَه) شرقاً كما يطل من الشمال على خليج حُقَات الذي كانت ترسو به السفن قديماً.

بِن حَفِيظ:

من بيوت العلم والفضل والأدب في مدينة تريم بحضرموت. منهم العلامة الجهد محمد سالم بن حفيظ الذي بلغ مرتبة عالية من العِلْم والفتوى وكان داعياً وشاعراً ومؤرخاً مشهوراً وتوفي عام ١٤٠٢ هـ. ثم ولده الداعية الإسلامي العلامة عمر محمد بن حفيظ الذي تشرب علوم الفقه واللغة والحديث ومن قبلها حفظه للقرآن

حَقَب:

بفتح فسكون. قرية جنوب حَمَّام دَمَت، على الطريق النازل إلى قَعَطَه.

وَحِقْب: قرية بالقرب من بلدة عَرَف المجاورة لمدينة الشُّحر بساحل حضرموت.

(شَوَابِه)، ومساحته لا تقل عن ٦٠ كيلاً، في عرض ٦ كيلومتراً. ومعدل إرتفاع قاع البُون ٢١٠٠ متر من سطح البحر، وفيه من المدن الأثرية القديمة: ذي بَيْن، ريده، عَمْرَان. ومنه تَشْرَع الطريق إلى صَعْدَه.

آل حقروص:

قبيلة تسكن قرية الكريهه من مديرية عَتَق وأعمال محافظة شَبْوَه. منهم الصحفي: صالح بن مبارك حقروص.

٣ - حقل سُهْمَان: ويُدْعَى أيضاً «قاع سُهْمَان» وهو من جبل حَطُور، بالغرب من صنعاء بين قريتي (مِنْد) و(مَتْنَه). وعليه تشرع طريق صنعاء إلى ثغر الحُديده. والأخباريون ينسبونه إلى سُهْمَان بن العَوْث بن سعد بن عَوْف بن عدى. وهو قاع واسع ذا أراضٍ مُتَّسِعه للزراعة حيث يشتهر بزراعة الفول (الِقَلَاء) والعَتَر والعَدَس (البِلْسِين). ويبلغ إرتفاعه عن سطح البحر من ٢٧٠٠ إلى ٢٩٠٠ متراً.

الحَقْل:

هو ما اتَّسع من الأرض تحيط به الجبال. وأشهر حقول اليمن:

٤ - حَقْل جَهْرَان: أرض واسعة في الجنوب من مدينة صعده بمسافة ٦٦ كيلاً. يمتد من (نقيل يَسْلِح) وحتى شمال مدينة (ذَمَار). وهو متصل بقاع البُون. وقد سُمِّي نِسْبَةً إلى جَهْرَان بن يحصب بن دهمان بن سعد بن عدى بن مالك بن زيد بن سَدَد بن جَمِير.

١ - حقل قِتَاب: في بلاد يَرِيم. يُنسب إلى قِتَاب بن مالك بن زيد بن سدد بن زرعه. يُعرَف اليوم بحقل كِتَاب - بالكاف بدلاً عن القاف - وسابقاً باسم (حقل يحصب). يُشْرِف عليه من الشرق جبل (ظفار) الذي كان عاصمةً للحميريين بعد مأرب. وكان الحقل في زمن الحميريين مُنْزَرَعاً بالأعشاب والفواكه وفيه المياه الجوفية وافرة. كما كان في يَرِيم وفي قاعها - أيام الحميريين - العديد من السدود التي تتجاوز الثمانين سداً.

٥ - حقل شُرْعَه - بكسر الشين - ويقع جنوب شرق مدينة ذمار بمسافة ٥٠ كيلاً. وهو من حقول اليمن

٢ - حَقْل البُون: وهو قاع فسيح شمالي مدينة صنعاء بمسافة ٤٨ كيلاً، ويمتد من جنوب (عَمْرَان) إلى

- المشهوره التي ذكرها الهمداني في الاكليل وفي صفة الجزيرة. ويُعد أحد روافد ميزاب سد مأرب. قال القاضي محمد علي الأكوخ: فيه التقى الملك تُبَّع - الذي جاء باليهودية الى اليمن - هو وعامر ذو الكُبَّاس خليفته على اليمن وروَّج إبنته، فقتله مبارزة بيده، وكانت الدائرة على أصحابه. وفيه أيضاً كانت معركة ضارية بين الأحباش العزَّاة وجمير بقيادة القَيْل النُّعْمان بن عفير أبي سيف بن ذي يزن وهي آخر محاولة قام بها اليمنيون.
- ٦ - حَقْل الرَّحْبِه: ويقع شمال صنعاء بمسافة ١٠ أكيال. وهو من الحقول التي قال الهمداني بأنها من أوسع قيعان اليمن الجبلية.
- ٧ - حَقْل صِنْعَاء: كان في جنوب وغرب مدينة صنعاء القديمة، فيما يُعرَف بمنطقة بئر العَرْب، والصَّافِيه، وأسفل فَجِّ عَطَّان. وكانت أماكن زراعية خضراء. إلا أنها صارت اليوم مبان وطُرُقَات بعد إمتداد عُمَران مدينة صنعاء إليها.
- ٨ - حَقْل صَعْدَه: شمال مدينة صعده. وفيه موضع «سُحَامه» الذي ذكره علقمه في داليته التي أوردها الهمداني في «صفة جزيرة العرب».
- ٩ - حَقْل بَنِي الحَارِث: وهو قاع فسيح شمال (الرَّوَضَه) وجنوب غرب (بني جُرْمُوز) وشرق (القرية ووادي صَبْهَر). وقد أنشئ فيه مطار صنعاء الدولي حديثاً.
- ١٠ - حَقْل الجَنْد: يبعد عن مدينة تَعِز شمالاً بنحو ٢٠ كيلاً، ويمتد من جنوب (القَاعِدَه) حتى منطقة (الحَوْبَان) جنوباً.
- ١١ - حَقْل مَأْرِب: يبدأ من جبل البَلْق - وبه يقع سد مأرب - ويمتد شرقاً فيمر بمدينة مأرب على بعد ١٢ كيلاً من السد، ثم يمتد أبعد من ٦٠ كيلاً نحو الشرق والشمال حيث تجتمع مياه السيول في منخفض من الأرض. وتكتنف «الحقل» الرمال حيث تمتد حتى منطقة صافر بعد مائة كيلومتر شرقاً، ثم قاع مأرب الغربي الذي يمتد غرباً حتى يصل منطقة (الْقَرْضَه) في نهم، وطوله ٨٠ كيلاً.
- ١٢ - حَقْل الفَارِد: هو في الشمال الشرقي من دَمْت.
- ١٣ - حَقْل الأَزَارِق: وادٍ ومنطقة في مديرية الأَزَارِق بالصَّالِع.
- حَقْلُه:**
بفتح فسكون ففتح. قريه من مركز

المَقَاتِن في شرقي مدينة إب. كان بها مدرسة قديمة بناها الشيخ الجلال بن محمد السيري شيخ مخالف بَعْدَانَ والمتوفي سنة ٨٣٥ هـ.

والْحَقَّة - أيضاً - بلدة في منطقة الجِرَاف من مديرية حَمِرْ وأعمال محافظة عَمْران.

الحَقَيْه:

والحقلة: بلدة وغياض في وادي عَرَف القريب من مدينة الشُّحر بحضرموت. قال مؤلف الشامل: فيها عيون ونخل ونارجيل وحرث من أملاك آل الهندوان.

والْحَقِيَّه - بفتح فتشديد - قرية كبيرة في بني حَمَاد من مديرية المَوَاسِط بالحُجْرِيَّة وأعمال محافظة تَعِز.

والحقلة: جبل في غربي وادي مَيْقَعَه.

حقلون:

وإِد في غربي بلدة حَبْرُوت بمحافظة المَهْرَه.

الحقيلين:

بلده في جبل عَصَام من مديرية السَدَّه، وأعمال محافظة إب. تقع على مقربة من خِدَار.

حَقِين:

بفتح فسكون ففتح. مركز إداري من أعمال حَزَم العُدَيْن، بالغرب الشمالي من إب. من بُلْدَانِه: الصَوَافِي، تَيْدَان، النَّجَادِي، الأَجْرَاف، بني عبد السلام، حَضِي، العنائن، وادي عَظْمَان.

حَقِيَّوَه:

بكسر فتشديد القاف ففتح الواو. وادٍ صغير غربي وادي العُيْن

الحُقَّة:

بضم فتشديد القاف. قرية أثرية هامة في منطقة وَادَعَه من بلاد هَمْدَان، تبعد شمال صنعاء بمسافة ٢٥ كيلاً. كان بها «معبد الشمس» عملاً بما جاء في نقوشها المُسَنَدِيَّة.

جَابِرِ وَالزَّبْدَةَ وَأَلِ مَيْتِهِمْ. قَالَ السَّقَافُ:
وَتَضَعْدُ مِنْ وَادِي حَكْمِهِ فِي عَقْبَتِهَا
طَرِيقٌ إِلَى رِيسِبٍ وَمِنْهَا إِلَى عَثَةِ عَقَبِهِ
كَأَدَاءٍ يَنْزِلُ مِنْهَا إِلَى الْأَرْضِ الْمُتَّصِلَةِ
بِالسَّاحِلِ عَلَى مَسَافَةِ يَوْمٍ لِلرَّاكِبِ
الْمُجِدِّ، وَفِي أُنْثَاءِ عَقَبَةِ حَكْمِهِ عَيْنٌ
صَغِيرَةٌ عَذْبَةٌ بَارِدَةٌ، وَفِي غَرْبِي حَكْمِهِ
وَادٍ وَاسِعٌ يُقَالُ لَهُ بَايُوتٌ.

بحضرموت. منه الطريق للنازل إلى
وادي دوعن.

الحِجْل:

موضع في منطقة منقير من مديرية
دمت وأعمال محافظة إب.

بنو حَكَم:

من قبائل مَذْحِجٍ. مساكنهم في
شمال وغرب بلاد صَعْدَةَ، ومنهم طائفة
ينتشرون في ساحل باب المُنْدَبِ مَا بَيْنَ
(رَأْسِ الْعَارِهِ) جَنُوباً إِلَى قُرْبِ (الْمَحَا)
شَمَالاً. وَالنِّسْبَةُ إِلَيْهِمْ: حَكْمِي.

وبنو حَكَمٍ: من قبائل الشُّعَيْبِ فِي
الضَّالِجِ، يَسْكُنُونَ قَرْيَةَ الْأَنْجُودِ.

وبنو حَكَمٍ: مركز إداري من مديرية
أرحب في شمال صنعاء. فيه بنو شَاكِرٍ
وَبَيْتُ جُمَيْحٍ وَبَيْتُ خَلِيلٍ وَبَيْتُ مَفْلِحٍ،
وَالنِّسْبَةُ إِلَيْهِ: حَكْمِي.

وَالْحَكَمُ - بِكَسْرِ فَفَتْحٍ - فَخِيذَةٌ مِنْ
أَلِ عُبَيْدٍ (بِلُغَيْبِئِدٍ) فِي وَادِي جُرْدَانَ مِنْ
أَعْمَالِ مَحَافِظَةِ سَبْوَةٍ.

حَكْمِهِ:

بفتح فسكون فكسر. وادٍ واسع في
شرقي مدينة تريم بحضرموت. فيه آل

وبنو الحَكِيم:

عائلته في صنعاء، يُنسَبون إلى
أحمد بن يعقوب الحكيم الهاشمي،
المتوفي بصنعاء سنة ١١٩٥ هـ.
والبعض من آل الحكيم في صنعاء
يُنسَبون إلى الفقيه الحكيم لطف بن عبد
الله بن عبد الله بن حمزه بن هادي بن
يحيى بن محمد الدوّاري الصنعائي
المتوفي سنة ١٣٥٤ هـ. كان على دراية
كاملة بالطب. ومن آل الحكيم أهل
صنعاء: الكاتب الصحفي يحيى بن
طاهر الحكيم مدير تحرير جريدة
«الوحدة».

وبنو الحَكِيمِ: فِي قَرْيَةِ «الْمَقَالِحِ»
مِنْ مَدِيرِيَةِ الشُّعْرِ غَرْبِي النَّادِرَةِ، بَرَزَ
مِنْهُمْ عَدَدٌ مِنْ رِجَالِ الْفِقْهِ وَالْأَدَبِ
آخَرُهُمُ الْكَاتِبُ الْأَسْتَاذُ مُحَمَّدُ الْمَقَالِحِ
(الْحَكِيمِ).

بالقرن والمكلا ومصر، وأشهر من
بمصر منهم الآن - يقصد ١٩٥١ م -
الشيخ عمر بن محمد بن عمر باحكيم.

وبيت الحكيم: قرية في جبل
الشغادره من بلاد حجه.

آل الحكيم:

عائلة شهيرة في المعافر، يُنسبون
إلى منطقة (الأحكوم) من مديرية
الشمايتين الواقعه بالجانب الشرقي من
جبل المقاطره. أشهرهم الشيخ عبد
الله بن علي الحكيم، المتوفي سنة
١٣٧٣ هـ. كان من كبار رجال الفقه
والأصولين، وقد أنشأ خلال إقامته في
بريطانيا (الجمعية العلوية) ليدرس فيها
أبناء المهجر فحفظ إسلامهم، ودعا
إلى الاسلام فأسلم على يديه كثير من
الإنجليز. كما كان له دور نضالي
مشهود، وأصدر جريدة (السلام) التي
نادى من خلالها إلى العدل والمساواة
ومساندة الثورة الدستورية في اليمن.
ومن آل الحكيم في عصرنا: (١)
الأستاذ سعيد الحكيم نائب رئيس
مجلس الشعب الأسبق. (٢) الكاتب
والأديب الأستاذ عبد الله سلام
الحكيم وكيل وزارة الاعلام الأسبق،
وأحد الناشطين السياسيين. (٣)

وينو الحكيم: في بندر المَخا من
ذرية الشيخ محمد صالح بن محمد بن
علي القاضي الحكيم، كان رئيساً لبلاد
المَخا وتوفي سنة ١١٤٠ هـ.

وآل باحكيم: من أعيان بلدة القرن
في منطقة صيف بوادي دوعن. إليهم
تُنسب بلدة القرن فيقال لها (قرن
باحكيم). قال السقاف: كانت لهم
ثروة طائلة وتجارة واسعة وعقارات
بمصر وغيرها. وكانت إليهم دولة
بلادهم حتى نجمت بينهم وبين
القعيطي فتنه في حدود سنة ١٣٢٦ هـ،
وكان رؤساهم آنذاك سالم بن عمر
وأحمد بن يسلم بحضرموت، ورئيسهم
الأكبر الذي يمدهم بالآراء والأموال
من مصر هو الشيخ سالم بن أحمد
باحكيم. وأنتهى أمر تلك الحرب -
التي أبلت فيها آل باحكيم أحسن البلاء
- بمعاودة خلاصتها أن الرئاسة العامة
للقعيطي وأن لهم الاستقلال الداخلي
في بلادهم. وفي الأصل أن باحكيم
بنى حصن القره فجأة سنة ٩٣٩ هـ
فنهض إليه آل علي بن فارس النهديون
من السور وكتبوا للسُلطان بدر
بوطويرق واتهموا الشيخ العمودي
بمساعدة باحكيم وجرى بينهم كلام
وتهديد. ولا يزال آل باحكيم على
جانب من المروءة ومكارم الأخلاق

الكاتب الصحفي الكبير الأستاذ عبد الفتاح الحكيمي رئيس تحرير جريدة «الجمهورية».

في كتابه (النسب إلى البلدان) وقال أن من ساكنيها المشائخ المشهورون آل أبي السرور، منهم قاضي عدن الحسن بن عبد الله بن أبي السرور المتوفي سنة ٧٦٠ هـ.

حَلْبَان:

بضم الحاء واللام. قرية خاربه أسفل جبل حَضُورِ عِدَادِهَا من مركز بني يُوسُف وأعمال الحيمة الداخلية.

حَلْبُون:

قرية من مركز صَيْفِ بُوادي دَوْعَن، تقع على مقربة من بلدة (الْقَوَيْرَة) ولذلك ينسبونها إليها فيقولون (قَوَيْرَة حَلْبُون). يسكنها آل باقيس الذين يرجعون في نسبهم إلى كنده، وفيها آل بَاجِيع، وغيرهم.

وحَلْبَان - بالتحريك - جبل في رَازح غربي صَعْدَه، يُشرف على وادي حَلْب، وتسكنه قبائل حَوْلَان.

الْحَلْجُوم:

قرية صغيرة في جبل جُحَاف بالضاليع.

وحَلْبَان: قرية من مركز العَنَسِييين بمديرية ذي السُّفَال وأعمال محافظة إب. فيها مساكن المشائخ آل البَاشَا وبعض آل الجَبْرِي الناقلين إليها من حولان.

حَلْحَال:

وَادٍ في جبل الأَزَارِق من بلاد الضاليع. وهو أحد روافد وادي تَبِين.

وحَلْبَان: من قُرَى الصَّغِيد في محافظة شَبْوَه.

حَلْبُوب:

قرية في وُصَاب السَّافِل، فيها بني العَرَب والأساليمه.

الْحَلْحَل:

قرية في بني صُرَيْم من بلاد حَاشِد وأعمال محافظة عَمْرَان، وهي من تُسَيِّع بني قَيْس، كما أنها تُشْرِف على وادي سِنُوَان.

وبيت حَلْبُوب: قرية في وادي عَصَام من مديرية السَّدَه بمشارق مدينة يَرِيم.

وَبَنُو حَلْحَل: من قبائل الجَوْف

والحَلْبُوبِي: قرية خاربه كانت تقع بين «الجَوْه» و«عَدَن». ذَكَرَهَا بامْحَرَمَه

القديمة. قال الأستاذ مطهر الأرياني: ويبدو من خلال النقش رقم/٦١٩ من مجموعة (البرت جام) أن بني حلحل كانوا من كبار القوم في منطقة الجَوْف، بدليل أنهم كانوا هم الولاية والعُمال لبعض الملوك في تلك المنطقة، وكانت مدينة (نَشَق) هي مركز سُلْطَانِهِمْ وتتبعهم بعض مدن الجوف الأخرى. ومن خلال النقش رقم/٦٣٧ من مجموعة (البرت جام) نفسها، نرى أن (بني حَلْحَل) كانوا مع الملك العظيم (شعر أوتّر) في غزوه لمملكة حضرموت وتَغَلَّبَ عليها. أما من خلال النقش رقم/٦٨٩ من نقش المجموعة، فإننا نجد أن الزعماء (بني حَلْحَل) يمثلون كبار الحكام الذين يحكمون ولهم الرعيَّة والأتباع. ولعل وادي (حلحلان) الذي يصب من الجنوب إلى الشمال في وادي الجوف، قد سُمِّيَ نِسْبَةً إليهم. وهو وادٍ خصيب.

الجلف:

من قبائل بني جُمَاعِه في بلاد صَعْدَه، يسكنون في مديرية مَجْز. ومن فروعهم: (١) بنو سُؤَيْد في مَيْقَعَان وضِعَان والجُؤ. (٢) بنو عَبَّاد في سين بُؤَصَان والغَمِير والصُؤْمَعِه. ومن فروعهم: آل حَيَّان، وآل شَعْمَل، وآل شَاعِب، وآل غَثْوَان، وآل رَيْس، وآل وقار، وآل هَاجِر. (٣) آل جَبَاطِر في رُغَافِه وحدقان. ومن فروعهم: الدَهَامِلَه، وآل صِهِين، وآل مَزْحَان، وآل سَرْمَد، وآل مُصْلِح، وآل هَمْدَان.

والجلف - أيضاً - من قبائل رَازِح في غربي صَعْدَه. وهم ثلاثة فروع: نَظِيرِي وأزدي وشارقي. (١) بنو النَّضِير، في منطقة النَّضِير، ومنهم: بيت اليرمي، آل قحيس، آل قارش النَّضِير، آل سهيل، آل راشد، بيت مدران، آل الشوبي، آل حيدر، آل حالِيَه. (٢) الأزدي في جبل الأزدي، ومنهم: آل سريع، آل شَلِيلَه، بني مالك، غَيْلَان، دهوان. (٣) الشارقي

آل حَلْحَلَه:

عائله في صَعْدَه ومنهم طائفة في رَوْضَة حَاتِم بالطرف الشمالي من مدينة صَنْعَاء. وأصلهم من بيت أبو طالب من ولد علي بن أحمد أبو طالب بن القاسم الحسني؛ من أحفاد الحسن بن علي بن أبي طالب.

المشيخ من بعده ولده الشيخ يحيى بن أحمد أبو حلفه .

في منطقة الشوارق، ومنهم: بيت فروان، وآل القوعى .

حَلْفُون:

بفتح فسكون فضم . منطقة كبيرة تقع على مقربة من «الدَّيْس الشرقية» عِدَادَهَا من مديرية الشُّحر في حضرموت . قال مؤلف الشَّامل: حلفون مدينة ووادٍ فيه غياض وعيون ونخل وحُرث لبيت عُراب من التُّحوم وغيرهم .

الحَلَقَة:

بفتحات . قرية في جبل المُفْلِحِي من مديرية يَافِع وأعمال محافظة لَحْج .

وآل الحَلَقَة - بكسر فسكون ففتح - فَرَع من آل الكِبْسِي من ذُرِيَّة حَمَزَه بن أبي هاشم الحسن بن عبد الرحمن الحَسَنِي الحمزي من أحفاد الحسن بن علي بن أبي طالب . منازلهم في اليَمَانِيه من بلاد حَوَلَانَ العالية بمشارك صَنْعَاء .

آل الحَلَالِي:

بفتح الحاء واللام . عائلة شهيرة في صَنْعَاء من ولد السلطان حَاتَم بن أحمد اليَامِي، نُسِبوا إلى بلدة أحلال من بلاد آيس . ومن مشاهيرهم: علي بن حسين

حَلْفَاء:

قرية في مركز رَضُوم من مديرية مَيْقَعه وأعمال محافظة شَبْوَه .

والحَلْفَاء: موضع شمال وادي سِهَام في تَهَامَه . كان قديماً أحد المحطات للمسافر من صنعاء إلى زَيْد، يقال له اليوم (سَطَّ الحَلْفَاء) .

حَلْفَه:

بفتح فسكون . جبل غربي مدينة المُكَلَّا بحضرموت، يلي جبل حُوَيْرَه .

وحَلْفَه - أيضاً - قرية بمديرية «مَغْرِب عَنَس» محافظة ذَمَار . تقع في منطقة جبلية تتميز بمدرجاتها الزراعية الخضراء، كما يوجد فيها آثار تاريخية ومنها «مسجد» يعود تاريخ بنائه إلى تسعمائة سنة سابقه . ومن ساكنيها: آل الحمري .

وآل أبي حَلْفَه - بخفض الحاء - من قبائل بني عَرَجَلَه من عِدَر إحدى قبائل حَاشِد . منازلهم في البَطْنَه من مديرية العَشَه وأعمال محافظة عَمْرَان، منهم الشيخ أحمد بن محمد بن مقبل أبو حلفه المتوفي سنة ١٣٩٧ هـ وقد تولى

حَلْمَه:

بفتحات. قرية في منطقة القَّاره من مديرية رُصد وأعمال محافظة أَيْين.
وحَلْمَه - أيضاً - بلده ومركز إداري من أعمال عُتْمَه في غربي دَمَار. تشتهر بزراعة البُن والموز والمنجِه.

حَلَّه:

بفتح فتشديد. وادٍ وبلده ساحلية في منطقة «بُرُوم» غربي مدينة المُكَلَّا بحضرموت. وتقع على مقربة من بلدة بُور.

وسوق حَلَّه: بلدة في منطقة السُّوم من مديرية سيئون وأعمال حضرموت.
والحَلَّه: بلده في وُصَاب العالي.
والحَلَّه: موضع في الرُّبع الغربي من بلاد سَنَحان في شرقي صَنْعَاء.

والحِلَّه - بكسر الحاء وتشديد اللام المكسورة - من أحياء مدينة حَجَّه.

ووادي حَلَّه: في بَرَط من مديرية رَجُوزَه.

والحَلَّه: قرية أسفل قاع جَهْران.

حُلْوَان:

بالضم ثم السكون. قرية في منطقة

الحَلَالِي (ت ١٣٣٧ هـ) كان أحد عُمَّال الدولة العثمانية في اليمن على قضاء آيس ثم دَمَار وعُتْمَه وَيَرِيم. ونجله حسين بن علي الحلالِي، كان متولياً بلاد الحُدَيْدَه وتوفي سنة ١٣٧٣ هـ. ثم حفيده عبد الله بن حسين الحلالِي أمين عام التعاونيات في بداية ظهورها.

الحَلَانِيه:

بفتح الحاء وتشديد اللام. جزيرة صغيرة في ساحل حضرموت، تقع جنوبي حُصن العُرَّاب.

والحَلَانِيه: جزيرة أخرى أمام رأس الرطل. قال الحَدَّاد: وهي مسكن لطيور البحر يجتمع بها من ذرقها ما يُبَاع بالألوف يُجْعَل سماً للثبَّاك.

حِلْمَم:

بكسر ففتح فسكون. قرستان في جبل الأشْمُور غربي مدينة عَمْران، هما حِلْمَم الأَعلا وحِلْمَم الأَسفل. ويقعان في محاذاة جبل المَصَانِع من الشمال. ذَكَر الهمداني أنهما منسوبتان إلى حِلْمَم بن ذو أقيان بن زرعه. ويحيط بالقرستان سُور أثري قديم.

الغَيْل، بالغرب من وادي الجَوْف. الغَز تطلع إلى النجد.

نُسِبَت إلى حُلْوَان بن عمران بن الحَاف بن قُضَاعه.

حِلْيَان

مركز إداري من أعمال المُدَيِّخِره، بالجنوب الغربي من مدينة إبّ.

وقِصع حِلْيَان: مركز إداري في جبل العُدَيْن غربي إبّ. قال الحجري: وممن يسكنه بيت أبو صَرَبَه وهم من أولاد الهادي بن علي بن الحسن بن محمد الشّامي الحَسَيني.

بن حِلْيَس:

قبيلة من يَافِع. ينتمي إليها الصحفي محمد بن حِلْيَس اليَافِعي، تولّى تحرير صحيفة «الثوري» في عدن، ثم مراقباً إعلامياً في ديوان الرئاسة ومستشاراً إعلامياً وسياسياً لوزارة الخارجية. وكذا الصحفي عُمر محمد حليس المحرر بجريدة «رأي» الأسبوعية.

الحِلْيَفِه:

بكسر ففتح فسكون بكسر فسكون. منطقة في وادي حَجْر بحضرموت. تقع جنوبي جبل بَلُوم، وفيها عين ماء لذلك قد يقال للقرية: عَيْن الحِلْيَفِه.

وآل الحِلْيَفِي: عائلة من أهل منطقة بني مُسَلَّم في وُصاب العالي، منهم -

وآل باحِلْوَان: عائله معروفة في بلدة الغُرْفَه بوادي حضرموت. قال السَّقَاف: أصلهم من جبل بَرَط في شرقي صَعْدَه ولكن جدّهم قيس بن زملي بن عمر بن عبد الله بن قاسم بن عبد الله بن فضل بن ناصر الدين بن عبد الله باحلوان جاء هو وأولاده أحمد وبوبكر وزملي وعبد الله في جيش الصّفي أحمد بن حسن قائم حضرموت للمتوكل إسماعيل، وبقي أميراً على الهَجْرَيْن من جهة الإمام إلى أن توفي بها سنة ١٠٦٨ هـ، ثم انتقل أولاده السابق ذكرهم إلى الغرفة وانتشروا، وهاجّر ناس منهم إلى جاوا وأعقبوا هناك، وزملي والدقيس هو مؤلف كتاب (رشيدة الأخوان) الذي نقلنا عنه في وادي عِمِد وغيره، وناصر الدين باحلوان هو أمير زَيْلَع وهو صاحب الشيخ أبي بكر العَدَني.

كَلِي:

بفتح فسكون. بلدة شمال مدينة الشَّحْر بحضرموت. فيها مزارع نخيل لبيت عُبيد من الحَمُوم كما أن بها عَقَبَة

في عصرنا - الشيخ إسماعيل الحليفي .

في الليل، ودائماً داعياً بالأدعية
المأثورة. (٢) الشيخ المقرئ الضرير
يحيى بن أحمد بن محمد الحليفي،
المتوفي بصنعاء في أول القرن الرابع
عشر الهجري، وكان من مشائخ القراء
مع دراية بالفقه والحديث.

أبي حليقة:

بكسر ففتح فسكون الياء. من نقباء
ورؤساء قبائل حَوْلَان. منازلهم في بلدة
«زَبَار» من وادي مَسَوْر. لهم ذُكْر في
معظم التاريخ اليمني ولعبوا أدواراً
كثيرة، نَذُرُ منهم: النقيب (الشيخ)
حسين بن سعيد أبو حَلَيْقَه، شيخ
حَوْلَان في النصف الأول من القرن
الثالث عشر الهجري، وكان قد قاد
الثورة على الهادي محمد بن المتوكل
إلا أنه تعرض للهزيمة فَضُرِبَتْ عُنُقُه في
ضُورَان آنس سنة ١٢٥٧ هـ. وقد
إستوطن بعض آل أبو حَلَيْقَه منطقة
حُبَيْش في الشمال الغربي من إب منذ
القرن الثاني عشر الهجري، ومن هذا
الفرع في عصرنا الأستاذ علي عبد الله
أبو حَلَيْقَه، رئيس هيئة تطوير حُبَيْش،
عضو مجلس النواب (١٩٩٧ م) رئيس
اللجنة الدستورية بالمجلس.

حليمة:

قرية في جبل إَسْبِيل من مديرية عَنَس
وأعمال محافظة ذمار.

حليته:

بفتح فسكون ففتح. مَرَكز إداري من
مديرية «شَرْعَب الرَّوْنَه» بالغرب
الشمالي من تَعَزَّ.

وحَلَيْه - أيضاً - مَرَكز إداري من
مديرية وُصَاب العالي.

وحَلَيْه: بلدة في المُذَيْخِرَه.

وحَلَيْه - بكسر ففتح فتشديد الياء -
عَقَبَه تجاه بلدة العِرْسَمه في وادي
دَوَعَن، تتفرع عنها طُرُق المُكَلَّا ووادي
عُيْن وغيرهما.

الحليته:

قرية في منطقة البرويه من مديرية
بني مَطَر وأعمال محافظة صنعاء. إليها
يُنسَب «آل الحليلى» نَذُرُ منهم: (١)
الفقيه العلامه محسن بن لطف الحليلى
(ت ١٣٤٧ هـ)، كان مؤدناً ومُسَبِّحاً

بن حم:

من مشائخ قبيلة العوامر / آل
العامري، يسكنون وادي العيين

بعضهم في عصرنا: بالشرق الشمالي من حَجّه.

آل الحَمَائِي:

من قبائل أهل يَزِيد في يَافِع. منازلهم في قرية (تي حماً) الواقعه في جبل لُبُعُوس، ومن فروعهم: آل بن طهيف، وآل السَعِيدِي، وآل الرَّشِيدِي، وآل بن حَمَزَه، وأهل عَلِيَّان، وأهل الرَّابِي.

حَمَاجِم:

قرية في منطقة كَوَمَان من مديرية حَيْش وأعمال محافظة إِب. وآل بَاحَمَاجِم: هم قبائل الحَنَابِشَه، من الحَالِكَة ثم من سَيَّان. منازلهم في وادي دَوْعَن ببلدة الجِجِي، ومن فروعهم: آل سعدو، وآل حَمَد.

بنو حَمَاد:

بفتح فتشديد الميم. مركز إداري من مديرية المَوَاسِط في بلاد الحُجْرِيَّة وأعمال محافظة تعز، يشمل القُرَى التالية: الحَقَّيْبَه، بني حَسَن، بني سَنَان، يَافُون، المَعِيْنَه، بني سَمِيْع، بني عَفِيْف، المِيْتَام، وغيرها. والنِسْبَة إليه: حَمَادِي.

وبنو حَمَاد: بطن من هَمْدَان، ينتهي

بعضهم في عصرنا: الشيخ سالم بن مُسَلَّم بن جِمِّ العَامِرِي، أحد أبرز مشايخ قبيلة العَوَامِر، وهو من الشَخَصِيَّات العامة في دولة الإمارات العربية حيث إستوطنها منذ سنوات، ويتولّى عضوية المجلس الاستشاري الوطني بدولة الإمارات.

الجَمَاء:

بُكْسَر الحاء. مركز إداري من مديرية بني الحَارِث في شمالي صَنْعَاء، يشمل القُرَى التالية: الجَمَاء، بيت حَنُكَل، بيت المَرَشَجِي، بيت الذُّيْب، بيت مِرْعِي، بيت عَيْثَان، بئر الدَّرْب، العَقْر، بيت الحَاوِي، بيت الحُنْبُصِي، العَلَيْفَه، بيت حَنْظَل، بيت الحَلَلِي، بيت الأُوَزْرِي، بيت جَعْوَان، بيت طاهر، دَرْب عِزْوِي، وغيرها من القُرَى الغنية بالزروع وبالأثار القديمة.

والجَمَاء: بلده في جبل إسحاق من مديرية ضُبُورَان آيس وأعمال دَمَار.

والجَمَاء: وادٍ في شرقي زَبِيد، مأتاه من غرب مِيْرَاب ومن الزَّرَاعِي في شَرْعَب، ويصب شمال الحُوْنَحَه بعد مروره من جنوب حَيْس.

والجَمَاء: محل في البُون.

والجَمَاء: قرية في وادي هَمَل

تقع بجوار جُحاف، النسب به إليها:
حَمِيدِي.

الْحَمَّادِي:

بفتحات. قرية كبيرة في جبل المَنَار
من مديرية بَعْدَان وأعمال محافظة إب.
فيها سَدٌ أثري قديم يُسْتَعْمَل لهذه
الغاية.

وينو الحَمَّادِي: مركز إداري من
مديرية بني سَعْد وأعمال محافظة
المحويت.

وآل حَمَّادِي: عائلة. تنحدر من
سلالة الحسن بن علي بن أبي طالب،
تسكن قرية «دار الأشراف» بجبل
رَدْفَان.

وآل حَمَّادِي: فخذة من قبائل
المَنَاهِيل، من بني ضِنَّه، منازلهم في
منطقة تُمُود شرقي وادي حضرموت.
ولعل منهم (آل حمادي) القاطنين في
حارة السحيل بمدينة سيئون. ومن
هؤلاء: الشاعر الشعبي المشهور
سليمان مستور حمادي، المتوفي سنة
١٣٩٥ هـ / ١٩٧٥ م، كان من أبرز
شعراء العامية بأنماطه المختلفة: شعر
الشبواني والطاقسه - الشعر المُسَرَّح -
أشعار ألحان الدَّان.

وآل الحَمَّادِي - بفتح الحاء وتشديد

نسبهم إلى بنو عُرَيْب بن جُشَم بن
حاشد. منهم بيت في صنعاء. كما أن
منهم طائفة كبيرة في جبل لِهَاب من
مديرية مَنَاحَه في بلاد حَرَّاز وذلك بقرية
تُعرَف باسم (أكمة المَحَمَدِي). ومن
هؤلاء القاضي لمك بن مالك الحَمَّادِي
الهمداني، المتوفي سنة ٥١٠ هـ، كان
من كبار رجال دولة الصُّلَيْحِيِّين، ثم
إبن أخيه محمد بن مالك بن أبي القبائل
الحَمَّادِي، كان من فقهاء السُّنَّة وقد
دَخَلَ في الدعوة الفاطمية الباطنية أيام
دولة الصُّلَيْحِيِّين، ثم خَرَجَ عليهم،
وألَّف كتابه المشهور (كشَف أسرار
الباطنية والقَرَامِطَة) الذي حَمَلَ فيه على
الباطنية حملة قاسية، وقد طُبِعَ في
مصر.

وَحَمَّاد - بكسر ففتح - بطن يعود
نسبه إلى الحارث بن حضرموت بن سبأ
الأصغر. كانت لهم زعامه ورياسة في
بلاد حضرموت.

وينو حَمَّاد - بضم ففتح - من مشايخ
الجَعَاثِين في ذِي سَفَال. منازلهم في
قرية «ريده» و«ذي الحَوْد» وهم من
الأسر المرموقة في منطقتهم.

حَمَّادِه:

منطقة في جبل الأزارق بالضَّالِع،

الخارجية تُعرَف اليوم باسم (بيت الجِرَيْدي) وإليها يُنسَب مشائخ الحيمة (آل الحَمَاطِي)، كانوا من أنصار دعوة الإمام القاسم بن محمد المتوفي سنة ١٠٢٩ هـ، وقد أنفذهم الإمام على رأس جماعه من قبائل الحَيَمَة إلى بلاد آيس لمحاربة جيش الدولة العثمانية في اليمن، فاستوطنوا جبل الشَّرق، ولهم هناك قرية تُعرَف باسم (بيت الحَمَاطِي) في منطقة قِبَلِي بني قُشَيْب. وقد خَرَج منهم علماء ورجال فقه وأدب، أمثال الفقيه الزاهد يوسف بن علي الحَمَاطِي (ت ١٠٠٧ هـ)، والعلَّامه الأديب إسماعيل بن صالح الحَمَاطِي (ت ١٢٣٢ هـ).

والحَمَاطَه: قرية في مديرية مَسَوْرَه، شمالي البيضاء ومن أعمالها.

وحَمَاطَه - بضم ففتح - قرية في بني عُكَّاب من مديرية مَبِين وأعمال محافظة حَجَّه. إليها يُنسَب (آل الحَمَاطِي) أهل حَجَّه.

وآل الحَمَاطِي: من أعيان بلدة الحُضن في جبل ثِرَه - محافظة أبين. منهم الشاعر والكاتب المسرحي أحمد ناصر الحَمَاطِي وكيل وزارة الاعلام - ١٩٩٩ م. وهو من العناصر التي أسهمت في حركة النضال ضد

الميم - بطن من المَعافِر ونسبتهم إلى بلدة بني حَمَّاد في جبل المواسط بالحَجْرِيَه. منهم الصحفي الأستاذ خالد الحَمَّادي مراسل جريدة «القدس» التي تصدر في لندن، وهو من أبرز المحررين بجريدة الثورة.

وادي حَمَارِي:

وإِد في غيل بن يُمَيْن من مديرية الشَّحْر بحضرموت. يحلونه الشَّرْحَه، وبيت قُطبان، وآل علي بن عمر، وبيت العِبْد - بكسر ففتح - وبيت سِنَان، وبيت آل جعفر، وآل العَيْثِيَه. ويصب الوادي في سَنَّا.

آل باحِمَّاس:

من قبائل وادي حَجْر في منطقة يَبْعَث بحضرموت.

الحَمَاسِيَه:

قرية كبيرة في وادي مَوْر، من مديرية اللُحَيَه وأعمال محافظة الحُدَيْدَه.

حَمَاطَه:

بفتحات. بلدة في جبل مَنَّاخَه. وحَمَاطَه - أيضاً - بلدة في الحيمة

وَحَمَّام عَلِي: نبع ماء حار في قلب منطقة آيس، يبعد عن مدينة ذمار شمالاً بمسافة ٣٥ كيلاً. والناس يقصدونه للعلاج بمياهه الحارة والتي تُشفى الكثير من الأمراض والعلل، لذلك قد يُقال له «حَمَّام العليل». والمنطقة تقع بين جبلين هما «الجاهلي» و«حمس» وجبل الجاهلي هو الذي تخرج منه المياه الحارّة من جهته الغربية، أما الجهة الشرقية من الجبل فتخرج مياه باردة. ويحيط بالحَمَّام وادٍ مغبول تسيل مياهه إلى وادي رِمَاع في تهامه، وهو وادٍ يشتهر بزراعة الكثير من الفواكه والخضروات ومنها البُرْتقال بجميع أنواعه والمانجو والموز والجوافا وكذا البُن. ونسبة المياه في الوادي كبيرة تُغطي إحتياجات الزراعة. كما يعمل الأهالي على تربية النحل.

وَحَمَّام عَلِي - أيضاً - نبع ماء حار في منطقة بني سالم من مديرية حُبَيْش وأعمال محافظة إب. وهو يبعد عن حُبَيْش بمسافة ثلاثة كيلومترات.

وَحَمَّام عَلِي: من الحمامات الطبيعية في منطقة الجَبَزِيَّة من بلاد الحَجْرِيَّة. يُستشفى الناس بمائة، وهو جنوب مدينة تَعَز بمسافة ٥٠ كيلاً.

وَحَمَّام عَلِي: وادٍ أسفل مدينة حَجَّه.

الاستعمار البريطاني، وعمل فترة من الزمن مستشاراً إعلامياً للرئيس علي ناصر محمد ومديراً لإذاعة عدن.

حَمَّاك:

بفتحتين. من قُرَى عَرَش رَدَاع، تقع بجوار بلدة «مَاور».

الحَمَّام:

بفتحتين. قرية في وادي الرِيَاشِيَّة من أعمال رَدَاع. إليها يُنسب مشائخ الرِيَاشِيَّة آل الحَمَّامي.

والحَمَّام: قرية أعلا «رِبَاط المَعَايِن» القريبه من مدينة إب. بها أراضٍ ومزارع من وقف الولي محمد بن علي بن بشر، إلا أن المباني قد أكلت أغلب الأراضي الزراعية. وإليها يُنسب: العَلَّامه الفقيه إبراهيم بن محمد الحَمَّامي، من علماء القرن الثامن الهجري. وكان له رِبَاط في بلدة «عَيْقَره» من قُرَى «أَنَامِر أعلا» في غربي إب.

والحَمَّام: من قُرَى وادي يَبْعُث التابع في أعماله إلى مديرية حَجْر بحضرموت.

وادي حَمَّام: وادٍ واسع في مديرية نِصَاب من أعمال محافظة سَبْوَة، وهو في محاذة وادي مَرَّخه من الجهة الشرقية.

وَحَمَّان - أيضاً - بلدتان في منطقة العَلْيَا من مديرية بَيْحَانَ وأعمال شَبْوَه، هما: حمان الأعلى، وحمان الأسفل.

وَحَمَّان: قرية في بلاد اليُوبِي من مديرية قَعَطْبَه في شرقي إِبَّ.

وَحَمَّان: قرية كبيره في جبل سَامِع من مديرية المَوَاسِط وأعمال الحُجْرِيَه.

وَحَمَّان: قرية في جبل الضَّامِر من مديرية بَاجِل وأعمال محافظة الحُدَيْدَه.

وَأَل الحَمَّانِي: هم أحد أرباع قبيلة المَلَّاحِي، من قبائل بني شَدَّاد أحد قبائل خَوْلَانَ العالية في شرقي صنعاء. منهم الشيخ حسين صالح الحَمَّانِي والشيخ عبد الله صالح الحَمَّانِي.

وَأَل بن حمان: قبيله من كِنْدَه حضرموت. قال مؤلف الشامل: وفي وادي منوب ينزل إِبْن حمان بن عَسَّان بن جذام بن الصَّدِيف بن مرتع بن معاويه بن كِنْدَه.

حَمِيص:

(باحميص). عشيره من أبناء الشُّحْر بحضرموت. منهم الشيخ عُبَيْد رمضان باحميص رئيس الجمعية الخيرية الاجتماعية لأبناء الشُّحْر.

وَحَمَّام عَلِي: وادٍ في جنوب مدينة جُبَيْن بنحو ٣ أكيال.

وَحَمَّام عَلِي: وادٍ في بلدة عَشْم من حَاشِد، يقع تحت عَقَبَة القصيره.

الحَمَّامِي:

بفتحتين وكسر الميم الثانية. قرية من بني يُهْلُول في جنوب صنعاء بنحو ١٥ كيلاً. وهي قرية (أَل العَيْنِي) أهل صنعاء، وكان فيها مولد الأستاذ محسن العَيْنِي في أجواء عام ١٩٣٢ م، وهو سياسي معروف تعين وزيراً للخارجية في أول حكومة للثورة، ثم أمضى السنوات الطوال التالية متنقلاً بين السفارة في واشنطن والأمم المتحدة وموسكو وباريس ولندن ويُون، كما تولّى رئاسة الوزارة أربع مرات، ثم تعين سنة ١٩٩٧ م نائباً لرئيس المجلس الاستشاري. ويُنسب الى المنطقة: أَل الحَمَّامِي - بفتحات - أهل مدينة صنعاء، وهم غير أَل الحَمَّامِي بتشديد الميم الأولى.

حَمَّان:

بلدة أثرية مشهورة في أعلا وادي مَرْتَحَه من مديرية نِصَاب وأعمال محافظة شَبْوَه. ورَد ذكرها في بعض النقوش المُسَنَدِيَه.

جَمْحَار:

قال مؤلف الشامل: وبأسفل وادي
عقرون: شِرح بإحمد سكانه من
الحامديين وفيه عَقَبَتَانِ إِلَى طَرِيقِ الْمَقَدِّ
في معبر وتغبره.

بكسر فسكون. وإد شرقي منطقة
الجَوْل من مديرية حَجْر بحضرموت.
فيه بعض قبائل آل محمد من نُوح.
كما أنه محل ميلاد الشيخ الكبير
سعيد بن عيسى العَمُودِي صاحب
الزيارة المشهورة بِشُعْبِ قَيْدُون.

وَحَمْد - بفتح فضم الميم - بلدة في
أسفل حصن الشَّرَف في وُصَاب
العالي. وهي بلدة القاضي جمال الدين
محمد بن عبد السلام السُّوَادِي المتوفي
بها سنة ٩١٢ هـ.

آل حَمْحُوم:

وَحَمْد - قرية في جبل السواد من
مديرية «حَرْف سُفِين» وأعمال محافظة
عَمْرَان.

بفتح فسكون فضم. فخيزه من
الشَّرْحَه أهل وادي حَمَارِي في غيل بن
يُمَيْن من مديرية الشَّحْر بحضرموت.

بُن حَمَدَات:

من قبائل الحُموم، لهم قرية
«رَيْدَة بن حَمَدَات» واسمها الآن
«كُرُوشم»، وتقع في المشقاص من بلاد
حضرموت.

آل حَمَد:

بفتحتين. قبيلة من الشُّولَانِ إحدى
قبائل «هَمْدَانِ الجَوْف». يسكنون قرية
(حصن آل حَمَد) في مديرية حَزْم
الجوف. وكانت قبيلة همدان قد
إستوطنت وادي الجوف بعد وَقْعَة الرُّزْم
المشهورة التي وقعت في ذات اليوم
الذي أوقع فيه النبي ﷺ بقريش في
بَدْر.

آل حَمْدَان:
قبيلة تسكن قرية الجازع في جبل
الأزَارِقِ بالضَّالِح.

وحصن آل حَمَد: بلدة في منطقة
حُورَه من مديرية القَطْن بحضرموت.

الحَمْدَانِيه:

بلدة في جبل شَمِير من مديرية مَقْبَنَه
وأعمال محافظة تَعَز.

وشِرح بِأَحْمَد: قرية في منطقة
حَرِيضَه من مديرية دَوْعَن بحضرموت.

حَمِيدَه:

وأصوله، وقد جاء لقبهم نِسْبَةً إلى قرية (حَمِيدَه) في قاع البَوْن الأسفل والمجاورة لمدينة رَيْدَه. نذكر من هذا البيت: القاضي محمد بن صالح بن مُسَلَّم الحَمِيدِي المتوفي بمدينة تُلا سنة ١٣٨٧ هـ قاضياً شرعياً بها، وكان قد تولّى القضاء في أماكن منها: بلاد آيس، ومدينة دَمَار. وهو والد الرئيس إبراهيم الحَمِيدِي الذي حَكَم اليمن خلال الفترة بين عامي ١٩٧٤ - ١٩٧٧ م. وأبنائه الآخرين هم: محمد وعبد الله وعبد الوهاب وعبد الرحمن. كما أن من جملة أحفاده: الكاتب الصحفي يحيى بن عبد الوهاب الحَمِيدِي.

بفتح فكسر. قريه في قاع البَوْن الأسفل بعد الخروج من مدينة رَيْدَه مباشرة، وهي تتبع قبيلة عِيَال بَيْرِيح، وقد كانت سابقاً من مساكن (آل الدَعَام) و(آل المُظْفَر) ومن هؤلاء: آل الحَمِيدِي.

حَمْدُون:

عائله من أهل مدينة «الوَهْط» في وادي لَحْج. منهم الشاعر مهدي علي حمدون صاحب ديوان «ضناني الشوق» وغيره.

حَمْدَيْن:

عشيرة من الحَمَزَات سُلالة حمزه بن أبي هاشم الحسنى، من أحفاد الحسن بن علي بن أبي طالب. نذكر منهم: (١) العلامة الفقيه داود بن حَمْدَيْن، من أعلام القرن الثامن الهجري، وكان قد إستوطن مدينة تُلا وبنى فيها المسجد المنسوب إليه: مسجد حَمْدَيْن.

وحمدون: هو لقب محمد بن علوي بن محمد وينتهي نسبه إلى عبد الله باعلوي، قال الشاطري: ولقبه مشتق من اسمه ونسله (آل حمدون) وهم قليل.

والباحمَدُون: من أعيان بلدة القُرَيْن في وادي دَوْعَن بحضرموت. منهم الصحفي عمر عبد الله باحمدون.

آل الحَمِيدِي:

والباحمدين: من أعيان حضرموت، منهم الشيخ أحمد محمد باحمدين المتوفي سنة ١٤٢٠ هـ.

بفتح الحاء وخفض الميم. عائله مشهورة أصلهم من (آل المُظْفَر) العلماء الأعلام في الفقه الزيدي

الْحَمْرَاءُ:

حسين، ذي مَسْحَر. (٢) حمراء السفلى، وتتبع مديرية يافع، وأهم قراها هي: القهابة، جعيل، تي نخل، الخرابه. وتُعد منطقة (حمراء العليا) من المناطق الزراعية الخصبة، وإليها يُنسب الشيخ علي الحمراي، عضو مجلس النواب - ١٩٩٧ م.

قرية كبيرة في وادي لَحْج، بالجنوب الشرقي من مدينة الحُوَظَه. يسكنها أهل البان والمحارزه وكان فيها مساكن آل العبدلي قبل إنتقالهم إلى الحُوَظَه.

والْحَمْرَاءُ - أيضاً - قرية في وادِعه هَمْدَان، بالشمال الغربي من صنعاء.

والْحَمْرَاءُ: قرية في العَدِين.

والْحَمْرَاءُ: قرية في جبل الرِيَاشِيَه من بلاد رَدَاع.

والْحَمْرَاءُ: حصن وقرية في منطقة «العقد السافل» من بلاد عُثمه.

والْحَمْرَاءُ: قرية في جبل ضُورَان آيس.

والْحَمْرَاءُ: من قُرَى جبل ضَاعِن في شمال مدينة حَجَّه.

والْحَمْرَاءُ: من قُرَى الأشبوط بمديرية المَقَاطِرَه وأعمال الحُجْرِيَه.

وجبل حَمْرَاءُ: في وادي حَجْر بحضرموت.

وَحَمْرَاءُ العَلِب: قرية في السفح الجنوبي لجبل نُقْم، شرقي مدينة صنعاء بنحو ٥ أكيال. بها قَبْر الإمام الحافظ المُحَدَّث المشهور عبد الرزاق بن هَمَّام الصنعاني المتوفى سنة ٢١١ هـ.

والْحَمْرَاءُ - بضم ففتح - منطقة بالقرب من بُروم، غربي المُكَلَّأ بحضرموت، ويقال لها «رأس الحَمْرَاءُ».

وجبل حَمْرَاءُ - بفتح الحاء والميم - جبل في وادي مَيْقَعه، جنوبي شبوه. وهو جبل مرتفع عن سطح البحر بمقدار ١٦١٠ متراً.

حُمْر:

بضم ففتح. بطن من قبائل السَكَّاسِك، سُمِّي به الوطن الواقع في الأطراف الجنوبية لمدينة قَعْظَه. والنِسْبَه إليه: حُمْري.

وحُمْر - أيضاً - بلده وواد في جبل

وادي الحَمْرَاءُ: وادٍ واسع فيما بين البيضاء ويافع وهو قِسْمَان: (١) حمراء العليا، وفيه آل الرَصَّاص أهل البَيْضَاء، ومن بُلْدَانَه، المَثَل، جَنْدَل، خيران، القفيله، ذي نبرين، أهل

حمزه بن أبي هاشم الحسن بن عبد الرحمن بن يحيى بن عبد الله بن الحسين الرّبيعي، من أحفاد الحسن بن علي بن أبي طالب، والمتوفي سنة ٤٥٨ هـ. نذُكر منهم: بيت الأمير بصنعاء، بيت أبي مُنصّر في ذُبَيْين وثُلا، بيت إدريس، بيت غَمضَان، بيت القحوطه، بيت الكِبسي، بيت الكُحلاني بكُحلان عَقَار، بيت الهَجْوَه في صَنعاء، بيت الضَّمين بالجوف، بيت الجلبى في الحيمه، بيت الحمزى في الحيمه وصنعاء وقرية القابل وذَيْفَان وفي ثُلا والجوف وغيرها، بيت الحَيَواني، بيت السَياني، بيت الشُّويح بصنعاء، بيت الطُّفري، بيت عَقَبَات، بيت المسورى، بيت المطهر بدمار، بيت الثونو بصنعاء، بيت وهَّاس بصنعاء، بيت الرَضِي بحجه، بيت الوَزَان بحجه، بيت الصيلمي بصعده، بيت الذارحي بصنعاء وكوكبان، بيت الحَيفي، وغيرهم.

ويُنسب إلى حمزه بن أبي هاشم: (١) آل حمزه أهل مدينة صنعاء، ومنهم العميد الركن عبد الرحمن محمد حمزه، وأخيه الدكتور الطبيب لُطف محمد حمزه المتوفي سنة ١٤٢٠ هـ. (٢) آل الحَمزِي في صنعاء وغيرها، ومنهم الشيخ العَلَامه محمد بن محسن

المُفلحى من بلاد يَافِع، إليهما تُنسب قبيلة (الحمري).

وَحَمَر: جبل فيه حروث وقرى بمنطقة بني مرآند في عُمه.

وَحَمَر: قرية في جبل المُدَيخره، بالجَنوب الغربي من إب.

وَحَمَر: قرية كبيرة في بلاد المليكي بمديرية العُدَيْن وأعمال محافظة إب.

وَحَمَر: قرية في مَقَبَنه غربي تَعَز.

وَحَمَر: من قُرَى الروضه بمديرية مَيْقَعه وأعمال محافظة سَبَوه.

والحَمَر - بالتحريك وقد يُكسّر الحرفان - وادٍ وَعَقَبه في منطقة الشُّحر، فيه الأبارقه ومنه الطريق إلى وادي حضرموت.

آل حُمَرَان:

بضم فسكون ففتح. عائله من أهل مدينة صنعاء. منهم الأستاذ عبد الله حُمَرَان وزير الاعلام الأسبق.

وآل حُمَرَان - أيضاً - من أهالي مدينة «الحُوَظَه» في لَحَج.

الحَمَرَات:

هم البيوتات المنحدرة من سُلالة

الحمزي الذي ينشر كتاباته في صحيفة «البلاغ». كما أن منهم الشاعر محمد بن حسين الحمزي الكوكباني، وهو من شعراء الشعر الحَكَمِي والحُمَيْنِي في القرن الثاني عشر الهجري.

جَمَلَان:

بكسر فسكون ففتح. جبل على مقربة من مدينة حَجَّه، يتصل بجبل نَعْمَان. كان من معاقل الصُّلَيْحِيِّين في القرن السابع الهجري، وإليه يُنسَب (آل الجِمَلَانِي). نَدُّرُ منهم: العلامة الفقيه حاتم بن منصور الجِمَلَانِي المتوفي سنة ٧٦٥ هـ وهو أحد أساتذة الزاهد الشهير إبراهيم أحمد الكينعي، وكذا العَلَامَه المحقق الفقيه ناجي بن مسعود الجِمَلَانِي، وهو من علماء القرن الثامن الهجري.

آل حَفْس:

من قبائل مديرية رَجُوزَه في بَرَط ومن أعمال محافظة الجَوْف.

آل حَفْصَان:

من قبائل مديرية مُكَيَّرَاس في أَيْبِن.

حَمَض:

بفتحات. وادٍ في بلاد نَهْم، بالشمال الشرقي من صنعاء.

وحَمَض - أيضاً - بلده في منطقة العَلْيَا من مديرية بَيْحَانَ وأعمال محافظة شَبْوَه. فيها بعض قبائل المِضْعِيَّين.

والحَمَضِي: وادٍ مغبول في بلاد عَنَس، غربي مدينة دَمَار. وهو من روافد وادي زُبَيْد.

وحَمَلَان - بالفتح - قرية في جبل حُفَاش بالمَحْوَيْت.

وحَمَلَان - بضم فسكون - من المخاليف القديمه، كان يشمل ضُلَع هَمْدَانَ ووادي ضَهْر وما حولهما، وكانت عاصمته قرية «حَاز» على طَرَف قاع المُنْتَقَب مسافة ٤٥ كيلاً غربي صنعاء وشرقي جبل كَوَكْبَانَ.

حَمِل:

بفتح فكسر. قرية من مديرية سَنَحَانَ. تقع في الطرف الجنوبي

حَمِك:

قرية في منطقة العَدَارِب بجبل بَعْدَانَ.

بعض اللقى الأثرية والنقوش المُسندية وخاصة في المرتفع المُطل على منطقة حَمَل من الناحية الشمالية.

حَمَم:

وادي وقرية في منطقة «الدَّيس والحامي» من مديرية الشَّحر بحضرموت. فيه قبائل الثُّعَيْن من ذرية حضرموت.

وحَمَم - أيضاً وادي غرب مدينة المُكَلَّا. فيه قبائل سَيَّان (يُقَال لهم آل باهبري) وطائفة من آل العَطَّاس. ومنه طريق المسافر ما بين المُكَلَّا ودَوْعَن. وأرض هذا الوادي عباره عن مجموعات من الصخور الحمراء، وعلى أحد منحدراته تنمو أشجار النخيل والنارجيل والموز والطِّبَّاق. وعند نهاية الوادي تقع قرية (حَمَم) التي سُمِّي بها الوادي، وهي في وسط تل ترتفع خمسين قدماً. وعند سفح التل توجد أجمة مرتفعة من النارجيل ومَجْرَى صغير من الماء المُستَمَد من العيون يَزْوِي حقولاً خصبه من الدُّره والطِّبَّاق. والنِسْبَةُ إليه: حممي.

وحَمَم: موضع في جبل بُكَال من مديرية الجَبِي في رِيَمَه وأعمال محافظة صنعاء.

الغربي من مدينة صنعاء، بجوار بيت سَبَطَان وَسَنَع. إليها يُنسَب (آل الحَمَلِي) من ذرية علي بن عبد الله بن يحيى بن الهادي بن يحيى بن أحمد بن المهدي بن القَسَم بن المطهر بن أحمد بن أبي طالب يحيى بن الحسن بن القسم ابن الإمام محمد ابن القاسم ابن الحسين بن محمد بن القَسَم ابن يحيى بن الإمام زيد بن علي بن أبي طالب. من مشاهيرهم العَلَامه علي بن أحمد الحَمَلِي، كان متولياً القضاء في ناحية الحيمة الخارجية، ثم في ناحية هَمْدَان وغيرها، وتوفي بصنعاء نحو سنة ١٣٤٤ هـ. كما أن من معاصريهم الدكتور الطبيب أحمد الحَمَلِي، وهو كاتب وأديب وإعلامي بارز.

وتقع القرية في وادي تُقَدَّر مساحته بثمانمائة هكتار، ويلتقي عند بدايته واديا الهَادِر، والغَابِر، وينفتح عند نهايته الشرقية على قاع أُرْتَل الخصب، ويبعد مسافة ستة كيلومترات تقريباً إلى الجنوب من العاصمة صنعاء، إلا أن التوسع العمراني قد وصل إليها وأخذ يقضم الأراضي الزراعية ويحولها إلى منازل وبيوت إمتداداً لمدينة صنعاء.

وتُعَدُّ منطقة حمل من المواقع الأثرية الهامة، وكان قد عُثِر فيها على

حَمَّه:

(٧) الحَمَّه البِيضَاء: قرية لآل عامر من مديرية السُّوَادِيه وأعمال البيضاء.

(٨) جَوَل الحَمَّه: قرية في وادي عَرَمًا، جنوبي شَبَوَه ومن أعمالها.

(٩) حَمَّه: قرية في يَافِع. بها مزارع تنتشر حولها خلايا النحل.

بفتح فتشديد. إسم مشترك بين عدد من القُرَى التي تقع في المرتفعات الجبلية. ولعل كلمة (حَمَّه) في لغة جَمِير تعني (الآكام). ومن ذلك:

(١) حَمَّه ذِيَاب: وهي أكمة تُراب متوسطة الارتفاع بجوار جبل إسبيل من مديرية عَنَس في غربي دَمَار. فيها نبع ماء حار يُستشفى به من الأَوْصَاب، وبجوارها تقع (حَمَّه مرام) و(حَمَّه كِلَاب).

(٢) حَمَّه زُبَيْد: قرية في جبل زُبَيْد من مديرية عَنَس أيضاً.

(٣) حمة القاع: منطقة في مديرية الحَدَا بشمال دمار، وهي من المساكن الأثرية القديمة، حيث دلت البحوث أنها من المستوطنات التي ظهرت خلال العصر البرونزي.

(٤) حَمَّه خَلَقَه: من قُرَى مركز حَجَّاج بمديرية جُبْن وأعمال محافظة البيضاء.

(٥) حَمَّه نَشَوَان: قرية مرتبطة بمدينة رَدَاع.

(٦) حَمَّه الظَّوَاهِرَه: من قُرَى العَرُش في مديرية رَدَاع.

حَمُوده:

(بيت حَمُوده): قبيلة من بادية العَلَوِيَّين الحَضَارم تَدَعَى الإنتساب إلى أهل البيت، وهي داخله في عِدَاد قبيلة الحُموم، وتعيش حول مدينة الشُّحْر وفي نواحي القَطَن بوادي حضرموت. منهم الإذاعية شفاء سالم محمد الحمودي من أعضاء إذاعة حضرموت.

وَأَل الحَمُودي: عائلة من أهل قرية «الدومله» في شُعْب يَافِع من أعمال محافظة إب.

وَأَل الحَمُودي: عائلة من أهل مدينة عَمْرَان في قاع البُون.

الحَمُوس:

بفتح فضم. هِجْرَة عِلْم قديمه ببلاد عِدْر الغربية، تُعْرَف اليوم باسم (المَشْهَد) لأن بها ضريح العَلَامه عبد الله بن عامر بن علي الحسنى (ت

(ب) بنو قحطان دار الرئاسة،
 وفخائذهم هم: بيت بن مجنح وهي
 فخيذة بن حبريش وبنو عمه - بيت
 الكَيْثِب بكسر ففتح فسكون الياء - بيت
 الفَرْم بفتح فسكون - بنو عمرو - بيت
 الرَزْزِين بفتح فكسر فسكون - بيت
 الهَجِيَّة بفتح فكسر فتشديد الياء - بيت
 الرِعْيِدَه بكسر ففتح فسكون. (ج) بنو
 أحمد. بيت هاديه - بيت الخِطِيَّة
 بكسرتين فتشديد الياء - بيت خَرْص
 بفتح فسكون - بيت الوُرْزَاذ بضم فتشديد
 الزاي، وهو زاي كالضاد أو هو زاي
 مفخم - بيت بَطَّاح بفتح فتشديد. (د)
 الداوِلَه بكسر الواو - بيت عجلان بيت
 الرئاسة - بيت صالح بن حسن - بيت
 النبوي - بيت الوِكْش بكسرتين - بيت
 الثعلب - بيت النِمْر.

(٢) بيت عُرَاب: يسكنون منطقة
 الدَيْس، ومن فخائذهم: حميد بن
 عمرو وهو المُقَدَّم - بيت التيس - بيت
 الفَرْم بفتح فسكون.

(٣) بيت عَمْرُو: وفخائذه بيت سعيد
 - بيت نعر بن سعيد وهو بيت الرئاسة -
 الصَّعاصِيع.

(٤) بيت شنين: يسكنون الدَيْس
 ومن فخائذه: بيت الجَوْل بكسر ففتح -
 أحمد بالرَّوْش بفتحيتين.

١٠٦١ هـ) ابن عم الإمام المنصور
 القاسم بن محمد، وكان قد إستوطنها
 خلال ولايته على «ذَيْبِين» و«وَادِعَه».

والْحَمُوس - أيضاً - فخيذه من قبائل
 الحُموم، يعيشون في نواحي القَطْن
 ووادي دَوْعَن بحضرموت.

حَمُوضَه:

بفتح فضم فسكون. واد كبير يصب
 في دَوْعَن، مخرجه شرقي «قرحة
 باحميش»، وفروعه تقاسم رؤوس حَجْر
 وصيق السَّمُوح. وفي شِعَابَه باديه من
 نَوَّح والسَّمُوح والمَرَاثِدَه من سَيِّبَان.
 كما أن فيه غياض وزروع وعيون ماء
 عديدة.

الحُموم:

من كبريات القبائل الحضرميه.
 مرجعهم في النَّسَب إلى جَمِير بن سَبَأ.
 تقع منازلهم في شرقي الشُّحْر
 والمِشْقَاص حتى البَحْر. ومن أهم
 أقسامهم:

(١) بيت عَلِي - العَلِيِّي. يسكنون
 منطقة عَيْل بن يَمِين، ويجري إختيار
 شيخ الحموم من هذه القبيلة وخاصةً
 من بيت حبريش. ومن قبائله (أ)
 العاربه، وفخائذهم بيت الصميل - بيت
 القرويه - بيت بن سعيد - بيت فليس.

(١١) الجامحه بعبيد الجبل .

(١٢) ثَعِين، بأودية المشقاص ما بين الرَيْدَه وَقَصِيْعَر، ومنهم: بيت غَثَيْن - الجَرِيْرِي - بن عسانه - الهزاول - بيت العمق - بيت قراد - بيت مبرور - السماح - العدول / الأعدول .

(١٣) الشَّرْحَه . وهم من أتباع العَلِيّ، قيل أن أصلهم جابري . ومنهم بيت حمحوم، بيت شِذِيَان (وهو غير بيت شذيان السابق) - بيت مقشم - بيت عافر .

حَمُومَه:

بفتح فضم . بلدة في منطقة القارَه من مديرية رُصْد وأعمال محافظة أبين . تشتهر وديانها بزراعة التُّبَاك المشهور بالحُمُومِي . وأغلب سكانها من قبائل النُّفَاجِي، كما يَسْكُن المنطقة: آل البِطَاطِي، وآل بن عسكر، وآل بن سعد .

وحَمُومَه - أيضاً - قرية في جبل الدَّامِع من مديرية السَّيَّانِي وأعمال محافظة إب .

آل حَمُومَه:

بفتح فتشديد فسكون . من أهالي بلدة بَضَه في وادي دَوْعَن بحضرموت .

(٥) بيت القَرَزَات: يسكنون منطقة

عَيْل بن يُمَيْن . ومن فخائذه: بيت الشراخيم - بيت دلخ - بيت سويد - بيت الفُغْم بكسر فسكون - بيت الدعوم - بيت شذيان - بيت الكوردي - بيت رَوَّاس بفتح فتشديد الواو - بيت القانص - آل شراحيل . (٦) البَحْسَنِي - آل باحسن . يسكنون المعدى والحلى، ومنهم: التانبول - آل بازميري - آل بن شيخه . وقد تخصص آل باتنبول في زراعة وتصدير «الفوفل» المعروف في الهند باسم «سباري» ويُسْتَعْمَل فيما يُعْرَف (بالتنبل) الذي يُمَضَّغ .

(٧) العبيد - بيت بن عبيد . ومن فخائذهم: بيت آل نوم - آل علي - بيت طَرْمُوم - بيت ذِيْب - آل مصميت - بيت عيسى - بيت عمرين - بيت صوفي - بيت صلته - بيت آل الحيد .

(٨) اليُمَيْنِي - بيت يُمَيْن . ومنهم بيت بن سالمين - بيت بن عوامر - بيت بن محمود - بيت بارطاس - الشعامله .

(٩) السعيدى بالواسط . منهم بيت زيدان - بيت السماسيج .

(١٠) بنو عجيل - العجيلي . منهم آل مغيدره بيت آل صهابه - بيت بن كَلِيْب .

وهو شاعر مُجِيد وله ديوان مطبوع .

حُمَيْدَات:

وَأَل حُمَيْدَان - أيضاً - من قبائل
سَحَار أحد بطون حَوْلَان بن عمرو بن
الحاف بن قُضَاعه . منازلهم في منطقة
ولد مسعود من مديرية سَحَار في
الجنوب الغربي من مدينة صَعْدَه .

قرية في جبل السُوْدَه، غربي مدينة
حَمِير .

والحُمَيْدَات: بلده ومُديرِيَه من
أعمال مافظة الجَوْف، وهي من مساكن
قبائل النُوفِي (بني نُوف) من بَطُون
دُهْمَه بن دَهَم بن شَاكِر من بَكِيل . ومن
ديارهم في هذه المديرِيَه: الجبل
الأخمر، الوَاغِرَه، نعمان، الرَّمْضَاء،
العَوَاسِج، الصَّلَل، العَظْف، كِيدَان،
چِرَن نعمه، أشحر، الفَجْرَه، السَّرَار،
وغيرها .

وَبَيْت حَمَيْدَان - بكسر ففتح - فخيزه
من آل جابر، من الشَّنَافِر . يسكنون
رِيب في أسفل وادي حضرموت،
ومنهم بيت في الشُّحْر . ومن هذه
القبيلة: (١) الشاعر الراحل المُعَلَّم
عوض أحمد حميدان . (٢) المحامي
المعروفة راقية حميدان، وهي من أهل
مدينة عَدَن . وفي حضرموت (آل
حميدان) وهم من العلويين الحضارم .
وقد عُرِفوا بذلك اللَّقب نِسْبَةً إلى محمد
حميدان جد آل خرد ولقبه مشتق من
اسمه، إلا أن لَقَب (خرد) عَطَى على
حميدان .

آل حُمَيْدَان:

بضم ففتح فسكون . عائله شهيرة في
«السُوْدَه» و«شَهَارَه» من ذُرِيَّة حُمَيْدَان بن
يحيى القاسمي بن علي (العِيَانِي) بن
عبد الله بن محمد إِبْن القسم الرُّسِي
الحسني، من أحفاد الحسن بن علي بن
أبي طالب . ومن هذا البيت العلامه
الفاضل عبد الرحمن بن علي حُمَيْدَان،
مولده سنة ١٣٠٩ هـ ببلدة (مَرَقَص)
شرق السُوْدَه، وتَلَقَّى تعليمه في
شَهَارَه، ثم إستوطن ذي سُقَال لحل
الخصومات وللافتاء حتى وفاته سنة
١٤٠٢ هـ . ومن جملة أولاده الدكتور
الطبيب يحيى بن عبد الرحمن حُمَيْدَان

آل حُمَيْد:

بضم ففتح فسكون . من أهالي
صنعاء وأصلهم من مُقَرِي أَنَس من أبناء
العَلَامَه يحيى بن حُمَيْد المقرائي
المَدْحَجِي (ت ٩٩٠ هـ) مؤلف شرح
الفتح في الفقه . ومن هذا البيت: (١)
القاضي العَلَامَه النحوي محمد بن

أحمد حُمَيْد، المتوفي سنة ١٣٢٢ هـ، اشتغل بالتدريس في صنَعَاء والرَّوَضَه، ثم إستقر بمدينة حُوث إلى أن توفي بها. (٢) القاضي العَلَامَه عبد الله بن عبد الرحمن بن عبد الله حُمَيْد،

المتوفي سنة ١٤٠٠ هـ. كان من العلماء الأعلام وقد تَقَضَّت حياته مدرساً بمسجد الفليحي في النحو والفقه والحديث مع اشتغاله بالقضاء.

(٣) النائب عبد الله بن حمود حُميد، عضو مجلس النواب - ١٩٩٧ م. عضو لجنة الخدمات العامة بالمجلس.

وآل حُمَيْد - أيضاً - عائلته في جبل السَّوْد وفي مدينة حَجَّه أصلهم من آل المُحَلِّي من همدان، من ولد العلامة حُمَيْد بن أحمد بن محمد ابن أحمد بن عبد الواحد المُحَلِّي الهَمْداني، المعروف بحميد الشهيد حيث توفي قتلاً سنة ٦٥٢ هـ بيد أحد المماليك وقُبرَ في بلدة «رَحْبَه» من بلاد السَّوْد في الشمال الشرقي من كحلان عَقَّار.

ومن هذا البيْت القاضي أحمد بن أحمد حُمَيْد، كان متولياً القضاء في مدينة حَجَّه، ثم تولّى رئاسة المحكمة

الجنوبية بصنعاء حتى وفاته في أول القرن الخامس عشر الهجري. ومنهم خطيب جامع (حَوْرَه) بمدينة حَجَّه القاضي العلامة محسن حُمَيْد المتوفي

أول القرن الخامس عشر. كما أن منهم: الأستاذ عبد الرحمن حُمَيْد مدير مكتب رئيس الوزراء الأسبق، وهو من العناصر التي أسهمت بنصيب في إنجاز المشاريع التنموية بمدينة حَجَّه.

وآل حُمَيْد: فرع من قبيلة الرِّبِيز، يسكنون قرية «أمدينه» من مديرية عَتَق في محافظة سَبَوَه.

وآل بن حَمَيْد - بكسر ففتح فسكون - عائلته شهيرة في مدينة تَريس الواقعه غربي سَيْبُون بحضرموت. منهم القاضي الفقيه الصالح المؤرخ سالم بن محمد بن سالم بن حَمَيْد، المتوفي في حدود سنة ١٣١٣ هـ.

وآل باحَمَيْد: فخيذه من الحَالِكه يسكنون في بلدة بَضَه بوادي دَوْعَن. منهم الشاعر المعاصر سالم زين باحميد، وهو من أهل قرية مدوده، وله ديوان شعر بعنوان «المسارات الجديدة».

وبيت حَمَيْد: من قبائل المَنَاهِيل. منازلهم في منطقة تَمُود شرقي وادي حضرموت.

وأهل حَمَيْد: من قبائل المِضَعِبِيْن في بَيْحَان. فيهم الفخاخذ التالية: أهل عبد الله، أهل صالح في رونه الديكام، أهل فاطمة في عيلان وعساكر.

آل حَمِيدِ الدِّينِ:

حظائر الفاكة المشهورة مآثرها في
أطراف وادي أبلان.

فَرَعَ من آل شَرَفِ الدِّينِ أهل كَوْكَبان
من دُرَيَّةِ حَمِيدِ الدِّينِ بن المطهر بن
المتوكل يحيى (شرف الدين) بن شمس
الدين بن المهدي أحمد بن يحيى
المُرْتَضَى. منهم طائفة إستوطنوا مدينة
رَدَاع.

والْحَمِيدِ - أيضاً - بلده في جبل
المَقَاطِرِ من بلاد الحُجْرِيَّة. يُنسَب
إليها العَلَامَةُ النحوي علي بن عمران
الحَمِيدِي، المتوفي سنة ٨٥٦ هـ، كان
نحوياً عارفاً بالحساب والمواقيت تولى
قضاء تَعَز في زمن الأَشْرَفِ الرَّسُولِي،
وله من المؤلفات كتاب (الإنتخاب في
مسائل حساب الفقه وفقه الحساب).

وآل حَمِيدِ الدِّينِ - أيضاً - عائله في
صنعاء من سلالة الحسين بن الإمام
القاسم بن محمد العِيَانِي. منهم العَلَامَةُ
علي بن محمد بن إسماعيل ابن أحمد
حميد الدين. مولده بصنعاء ونشأ بها،
وقد تَصَدَّر للتدريس بمسجد الفليحي،
كما تولى القضاء بصنعاء بالتحكيم ثم
بالتعيين، من بعدها تولى قضاء بلاد
حَجَّه، وتوفى بقرية (عِيَان) في بلاد
سُقْيَان سنة ١٣٢٣ هـ.

وآل حَمِيدِ - بفتح فكسر فسكون -
من مشايخ قبيلة التُّخْرِي في تَهَامَه.
منهم الشيخ علي حميده، شيخ منطقة
بَاجِل في القرن الثالث عشر الهجري.

وآل حَمِيدِ الدِّينِ: من الأئمة الذين
حَكَمُوا اليمن في القرن الرابع عشر
الهجري. ولَقَّب حَمِيدِ الدِّينِ طَراً
عليهم من جهة أخوالهم بيت شرف
الدين بكوكبان.

وآل الحَمِيدِي - بضم ففتح فسكون -
عائلة معروفة في شهاره، منهم العَلَامَةُ
- يحيى بن عبد الله بن علي بن
محمد بن عبد الرحمن الحَمِيدِي، تولى
القضاء في أماكن منها «قَفْلَةَ عِدْر»
و«شَهَارَه» و«حُوْث» و«حَجَّه» و«صَعْدَه»
ثم تعين نائباً لرئيس المحكمة
الاستئنافية العليا بصنعاء.

الحَمِيدِ:

وآل الحَمِيدِي: من مشايخ وأعيان
قبائل بني صَبْيَان إحدى قبائل خولان
العاليه، منازلهم في جبل راعد
بمحافظة مأرب. منهم الشيخ ناصر بن
سعيد الحميدي، شارك في محاربة

بفتح فتشديد. قرية في ضواحي
مدينة رَدَاع، بالقرب من خربة (ثَات) الأثرية.
بها سد قديم كان يسقى

والْحُمَيْرَاء: من قُرَى منطقة الضِّلَعِ
في وادي دَوْعَن بحضرموت.

والْحُمَيْرَاء: قرية حديثة في منطقة
هَزَم من بلاد أَرْحَب.

والْحُمَيْرَاء: قرية في جبل الأزارق
من مديرية السَّيَّاني وأعمال محافظة
إب.

والْحُمَيْرَاء: حافة في غربي مدينة
تعز، كان بها المدرسة الأشرفية التي
إبتناها الملك الأشرف عُمر بن
يوسف بن رسول.

حَمِير:

بكسر فسكون ففتح. قبائل عديدة
تنتمي إلى: حَمِير بن سبأ بن عبد
شمس بن يَشُجْب بن يَغْرُب بن قحطان.
قيل أن إسمه (العِرْنَج) وإنما سُمِّي
حَمِير لكثرة لباسه الأحمر من الثياب.
والمشهور من قبائل حَمِير: قُضَاعه،
الأَصَابِج، المَعَاوِر، الكَلَاع،
الشراعب، ذو أَبِين، ذو مَنَاخ،
يَحْضُب، رُغَيْن، سَيَّان، السَّكَايِك،
ذو أَقْسَان، ذو حَوَال، ذو يَهْر،
المُقْرِيُون، حَضُور، ذو سَحْر، ذو
خليل، التراخم. وغيرهم. وتُشير هنا
إلى بعض هذه القبائل التي ما زالت
تُعرَف بهذا الاسم إلى اليوم:

الوجود التركي في اليمن، وقتل في
إحدى الوقعات العسكرية سنة ١٣١٣
هـ.

والْحَمِيدِي - بكسر ففتح - من قبائل
بَيْحَان، منازلهم في (الموسطه) وأعلي
الوادي.

وآل الْحَمِيدِي: من مشايخ قبائل
الشَّعَيْب في الضَّالِع، يُنسَبون إلى قبيلة
(حماده). منهم في عصرنا: الشيخ
صالح الحميدي شيخ مشايخ حماده في
الضَّالِع. كما ينتمي إليهم: الكاتب
الصحفي عبد العالم الحميدي، وكذا
الشيخ سنان مثلي الحميدي المتوفي
سنة ١٤١٩ هـ / ١٩٩٨ م وولده الشيخ
علي مِثْلِي الحميدي.

الْحُمَيْرَاء:

بلده في مديرية حَبَّان من محافظة
شَبْوه. من ساكنيها: المشايخ آل لَعُور،
وآل العَمْرِي - نِسْبَةٌ إلى بني عَمْر -
وكلتا العشيرتان من قبائل آل سَعْد.

والْحُمَيْرَاء - أيضاً - قرية في
الضَّالِع. فيها: آل مُثْنِي.

والْحُمَيْرَاء: من قُرَى منطقة «حَبِيل
جَبْر» في رَدْفَان.

والْحُمَيْرَاء: قرية جوار منطقة كَرِش
في قَعَطْبَه.

حوره - الحسينى ومسكنهم عِرْقَه - آل
باخَرْخُورُ في أرض اللحاقي الواقعة ما
بين عِرْقَه وأخَوْر - آل منصور بن حَيْدَرَه
ومشائخهم آل باداس الساكنين بلد
عرقه - آل با عَوْضَه - آل باسَرْدِه في
وادي الخضراء. ومن هذه القبيلة:
النائب محمد صالح عفيف الحميري،
عضو مجلس النواب - ١٩٩٧ م.

٣ - أهل حُمَيْر - بضم ففتح فتشديد
الياء المكسورة - بطن من قبائل حُمَيْر،
يسكنون في وادي يَشْبُم، شمالي
«عَتَق» عاصمة محافظة شبوه وينقسمون
إلى الفخائذ التالية: آل الأَقَوْر - آل
كُدَيْم - آل لَعَجَل - أهل بَرْمَان - آل
الصَّامِل في الجابيه - أهل عَزْمَه وأهل
النُّصيري في الحاط - أهل باسويدان -
أهل لَشَدَف - أهل جُحَيْف - أهل
سُوَيْلِم في العسيله - أهل باضرئس
وأهل شريفان في حَمَار.

٤ - حُمَيْر: مركز إداري غربي
المُدَيْخِرَه ومن أعمالها. إليه يُنْسَب آل
الحُمَيْري أهل لبّ وبعْدَان، ومنهم آل
التَّبَاعي سلاطين السُّحُول وآل الحُمَيْري
مشائخ العُدَيْن.

٥ - حُمَيْر: مركز إداري في قَفْر
يَرْيَم.

٦ - حُمَيْر: مركز إداري من مديرية

١ - آل الحُمَيْري: قبيلة كبيرة في
وادي يَهْر من بلاد يَافِع في المنطقة
المعروفة قديماً باسم «سَرُو حُمَيْر»،
وهم قِسْمَان: حُمَيْر الجَبَل وحُمَيْر
الوادي، وفيهم الفخائذ التالية: أهل بن
سَبْعَه في مَقْيَصِرَه - أهل بن مُجَمَّل
وأهل هيثم في لِسْيَان - أهل بن ذَرُوَيْش
في الذراع - آل الوَطْحِي - آل الدَّهْشَلِي
في القُرَان والحُصْن - آل المطرى في
جبل الأمطور - أهل مجعم في حمومه
- أهل بن عسكر في الدار - أهل
الرَشِيدِي - أهل التَّقِيْب في السُّوَيْدِي -
أهل الأَحْمَدِي في الحَبِيل - أهل
الْحَرْبِي في اللِّكْمَه - أهل الهَلَالِي.

٢ - قبائل حُمَيْر: يسكنون في وادي
حَبَّان بجنوبي سَبْوَه، وهم قِسْمَان:
الأَقْمُوش وآل ذَيْب.

أ - (الأقْمُوش). ومن فروعهم: آل
باكازم - آل محمد ومنهم آل فاطمه وآل
مَجَوْر في الحُبَيْر، وبيت رئاستهم آل
عَدِيَو - آل لَحْمَان ومنهم آل حَنْش
وفيهم الرئاسة، وآل منصور في وادي
هدا، وآل أحمد في وادي صفروه.

ب - (آل ذَيْب). ومن قبائلهم: آل
العظم عظمى في وادي الحاميه - آل
باشْمَلَه ويقال له باشملول - آل سليمان
السليمانى ومشائخهم بن عفيف ساكن

سعيد الجُمَيْرِي، المتوفي سنة ٥٧٣ هـ وقد كان فقيهاً، أصولياً، أديباً، شاعراً، عارفاً باللغة والنحو والتاريخ والانساب، وقد ترك عدداً من المؤلفات الهامة في مجالات اللغة والتاريخ والأنساب أهمها كتاب «شمس العلوم» الذي طُبع مؤخراً في أكثر من ١٨ مجلداً، وكتاب «ملوك جُمَيْر» وغير ذلك.

حُمَيْس:

بضم ففتح فسكون. بطن من السَّكَّاسِك، وهم: بنو حُمَيْس بن أشرَس بن ثور بن عفير. منازلهم في منطقة الكُسر بحضرموت.

وحُمَيْس: غيل يخرج من سفح جبل عَيْبَان، وقد جَفَّ وكان يَرْوِي أشجار الجوز واللوز في جبل حَدَّه، غربي مدينة صَنْعَاء.

وبيت الحَمَيْس: محله في منطقة يَحِير من مديرية الرَضَمَة وأعمال محافظة إب.

حميسان:

وإِد في بني حَجَّاج من مديرية جُبِين وأعمال رَدَّاع، بالقرب من مدينة المِقْرَانَة الأثرية.

وَصَاب العالِي. إليه يُنسَب (١) العَلَامَة الفقيه أحمد بن مطهر بن محمد بن موسى الجُمَيْرِي، من علماء القرن التاسع الهجري، وكان متصديراً للتدريس والإفتاء في مدينة إب ثم في بلاده وُصَاب. (٢) النائب أحمد بن مرشد الجُمَيْرِي عضو مجلس النواب - ١٩٩٧ م عضو لجنة الإعلام والثقافة بالمجلس.

٧ - جُمَيْر: مركز إداري في جبل صُورَان. من بُلدانه: وينان، بيت محفوظ. وفي منطقة بني حاتم من جبل صوران بلدة «جُمَيْر» الواقعة بالقرب من هجرة عَائِيْن.

٨ - بنو جُمَيْر: مركز إداري من مديرية مَقْبَنَة وأعمال تَعِز. إليه يُنسَب الشيخ محمد مقبل الجُمَيْرِي عضو مجلس النواب (١٩٩٧)، والدكتور عبد الواسع الجُمَيْرِي الأستاذ بكلية الآداب جامعة صنعاء.

٩ - بنو الحميري: عائلة من أهل مديرية «شَرَعَب الرَوْنَة» في شمال غرب مدينة تَعِز. منهم الشيخ منير محمد نائف الحميري.

١٠ - آل الجُمَيْرِي: عائلة من أهل مدينة حُوْت في بلاد حَاثِد. أشهرهم العَلَامَة اللغوي والمؤرخ نَشَوَان بن

في اليمن، وهو من أحفاد الحسن بن علي بن أبي طالب. منهم: رجل الأعمال علي الحميضة.

آل حُمَيْقَان:

بضم ففتح فسكون. قبيلة مشهورة لها تاريخ حافل بالشجاعة والبطولة، تسكن في منطقة الزَّاهِر الواقعة بالغرب من مدينة البَيْضَاء. نَذَّرُ منهم: (١) الشيخ عبد الرب بن عبد الخالق الحُمَيْقَانِي، كان مشاركاً في حركة الأحرار، وله عدد من القصائد المنشورة في صحيفة «صوت اليمن» لسان حال الأحرار في الأربعينات من القرن العشرين. وهي قصائد يتجلى فيها روح السُّخْط والألم التي كانت تجيش بها صدور أبناء وطنه المنكوب. (٢) الشيخ سالم عبد القوي الحُمَيْقَانِي عضو اللجنة المركزية لشؤون القبائل (١٩٦٣ م) عضو مجلس الشعب التأسيسي (١٩٧٨ م) والمتوفي سنة ١٤٢٠ هـ / ١٩٩٩ م وأخوانه علي وحسين وعبد ربه وعبد الله الوزير وعلي وعبد الرب. (٣) الشاعر الراحل ناصر علوي الحُمَيْقَانِي، وهو من المُبدعين القلائل الذين أسهموا بنصيب في صناعة الأغنية اليمنية. (٤) الكاتب الصحفي أحمد عزيز الحُمَيْقَانِي.

أبي حُمَيْش:

(بأحْمَيْش). فخيذه من قبائل نُوح المتصل نسبهم بِحَمَيْر. يسكنون في وادي دَوْعَن ولهم قرية (قِرْحَة آل باحميش)، وهي على رأس الوادي الأيمن. ومن متأخري علمائهم: الشيخ علي بن أحمد بن سعيد باصبرين، كان من علماء الوادي الكبار، وقد تقضت حياته إماماً لجامع «قِرْحَه» ومدرساً بها حتى وفاته أول القرن الثالث عشر الهجري. ومنهم في الرياض بالسعودية رجل الأعمال حسين بأحميش. كما أن منهم في مدينة عدن: المحامي والمستشار القانوني عوض بن عبد الله باحميش. وبأحميش: حيّ وبلدة في جبل لبُعُوس من بلاد يَافِع.

الجَمِيضَان:

بالكسر. حصن وبلدة جوار قرية «حُوْطَة النُّور» من مديرية القَطْن بحضرموت. فيه آل أبي الجَمِيضَان وهم من نَهْد.

آل الحُمَيْضَة:

بضم ففتح فسكون. عائلة في صنعاء وآنس من سلالة حَمَزَه بن أبي هاشم الحَسَنِي المنسوب إليه جميع الحَمَزَات

يسكنون وادي صدّان من مديرية العَشه
وأعمال محافظة عمّان.

آل الجَمَيْقِي:

بكسر ففتح فسكون. فخيذه من
قبائل الحُموم، يسكنون الواسط
بمديرية الشّحر في حضرموت.

الحَنَاجِر:

من قبائل هَمَدان. إليهم تُنسب قرية
الحَنَاجِر الواقعة بالقرب من بلدة
المُنَقَّب، على خط طريق صنعاء إلى
شِبام كَوَكَبان.

والحَنَاجِرِه - بإضافة هاء آخر
الحروف - من قبائل جَهْم في مأرب،
ومنهم آل طَعِيمَان.

حَنَاز:

منطقة ساحلية في مديرية أخور،
محافظة أبين. وهي أرض زراعية
خصبة تُزود المحافظة بالكثير من
المحاصيل الزراعية، ناهيك عن تلك
الثروة الطائلة التي تُصدّرها يوماً إلى
المحافظة من أسماك، ومَوَاشٍ. وتتميز
المنطقة بزراعة محاصيل القطن
والطماطم والبصل والبسياس والبوبيا
والموز وغيرها من المحاصيل ذات
الجودة العالية. ومن أهالي المنطقة:
آل التَّقِيب، وآل المشرفي.

الحَنَاك:

قرية في منطقة بني دَعَقين من مديرية

حَمِيم:

موضع في منطقة الأفيوش من
مديرية المُدَيخِرِه وأعمال محافظة إب.

وآل حَمِيم: فخيذه من قبائل يَلْعَيْد،
من ذِييب سَعْد، من جَمِير، يسكنون
وادي حَبَان في جنوبي شَبَوَه. قيل أنهم
يُنسبون إلى حميم بن دَعَمي بن عوف
إبن عدى بن مالك بن زَيْد بن سدد بن
زُرعه وهو جَمِير الأصغر. ومن
فروعهم: باجُسيمى - باظفر - باجُعَم -
باسلوم - بادَعَم - باجوخ.

الحُمَيْنِيه:

قرية على مبعدة خمسة كيلومترات
غربي مدينة حَيْس في تهامة.

وادي الحِنَا:

وادي معروف في أعلا مَوَزَع بالغرب
الجنوبي من مدينة تَعَز.

الحَنَاتِيه:

بدو رُحَل يدخلون في عِدَاد قبيلة ذو
جُبْرَه من العُصَيْمَات أحد بطون حَاشِد،

وَضْرَه وأعمال محافظة حَجَّه .

صنعاء . كانت مقراً للرؤساء من الحميريين، كما أنها محل أبو نَضْر اليهري؛ شيخ الهمداني وأستاذه . وإليها يُنسب (بنو الحُنْبُصي) أهل صنعاء .

والْحَنَّاك - أيضاً - موضع جوار قرية «دار الحَنَش» من قُرَى «جبل الدار» في عَنَس .

حَنَان:

وبيت الحُنْبُصي: من قُرَى بني الحارث في شمال صنعاء، تقع على مقربة من بلدة «العَلَيْقَه» .

حصن شرقي الشَّعر من أعمال محافظة إب .

وأبي حنص (با حنص): عائلته من أهل مدينة الشُّحر بحضرموت . من معاصريهم: الشيخ العلامة عُبيد رمضان باحنص، خطيب جامع الشيخ أحمد بمدينة الشُّحر .

وَحَنَان - أيضاً - قرية بالقرب من مدينة جِبَلَه .

وَأَل باحَنَان: عائلته في مدينة المُكَلَّأ بحضرموت، منهم الكاتب الصحفي أنس باحَنَان .

أَل حَنْبَلَه:

أُسره شهيرة في مدينة عَدَن، بَرَع أفرادها في مجال الفقه والأدب، أمثال أحمد حسن حَنْبَلَه الذي كان عَلماً بارزاً في الفقه وعلوم اللغة، ونجله الشاعر الكبير الأستاذ إدريس حَنْبَلَه، المتوفي سنة ١٩٩١ م، وهو شخصية نضالية ونقابية وأدبية وتربوية فُذَّه ويُعتبر أحد رموز الحركة الوطنية اليمنية والنقابية والشبابية الرياضية . واسمه الكامل هو: إدريس بن أحمد بن حسن بن محمد بن عبد الله - المُلقَّب حَنْبَلَه - بن علي بن حسين بن مجاهد بن

والْحَنَّانَه - بفتح الحاء وتشديد النون - بلدة في منطقة جَرِيضَه من مديرية دَوَعَن بحضرموت .

الْحَنَّايا:

قريتان في مَآرِب، أحدهما من مديرية رَعْوَان فيها آل عَتِيق، والأخرى من مديرية بَدْبَدَه وهي لآل علي .

بيت حَنْبُص:

بفتح فسكون ففتح والعامه ينطقونها بالضم . بلدة مُسَوَّرَه في ظاهر جبل عَيْبَان، بالغرب الجنوبي من مدينة

ناصر بن عبد الرحيم بن الأسود بن سنان البُرعي المهاجري المنتمى إلى الشاعر عبد الرحيم البُرعي المتصل نسبه إلى عبد الله بن عُمر الحَطَّاب (الفاروق) رضى الله تعالى عنهم. وللشاعر إدريس حَنْبَلَه ستة دواوين شعرية مطبوعة.

يُهم البِكَيْلِيَّة. من فروعهم: العَوَاصم - الجُفُور - القميحات - بنو نَاجِي - آل حَاتِم - بنو سَارِي - بيت شَبَانَه - بنو قَطْرَانَ. ومن ديارهم: بيت عَاصِم، وادي لَصَف، جبل يَام، غيل الشَّلَيْف، هِرَانَ، النِجَاد، الحَرُشَفَه، الحَارِد وهو إمتداد لوادي الحَارِد في الجَوْف.

آل حنتوش:

حَنْش:

من قبائل مديرية لُودَر في محافظة أَيْبِن.

آل باحنجور:

قبيلة تسكن وادي عِمِد من مديرية دَوَعَن بحضرموت.

عُؤَيْر من سَحَار ثم من حَوْلَانَ بن عَامِر. منازلهم في جنوبي صَعْدَه، ومن فروعهم: ذو دَهْمَانَ - ذو سالم - ذو مرعى - ذو علي - ذو صلاح - آل ناصر.

آل باحنجن:

فخيزة من قبائل سَيَّيَان، يسكنون في نواحي بُرُوم بحضرموت.

وآل حَنْش: من قبائل حَاشِد وهم بنو حَنْش بن عمرو بن مالك بن جُسَم بن حَاشِد. منهم: الشيخ محمد عبد الخالق حَنْش نائب رئيس هيئة الشورى المحلية للتجمع اليمني للاصلاح بمدينة عَمْرَانَ.

آل حنْدَج:

فخيزة من قبائل المَعَاصله في وادي زَيْبِد وهم من الأشَاعِرَه. منهم الشيخ إِسْمَاعِيل بن علي حنْدَج المتوفي سنة ٨٨٤ هـ.

وآل حَنْش: فخيزة من قبائل الأَقْمُوش، من جِمَيْر. يسكنون في وادي حَبَّان جنوبي شَبُوه.

الحَنْشَات:

فخيزة من العَفِيرِي أحد بطون قبيلة اليمن، ونسبهم في بني شَهَاب ثم من كِنْدَه. نذكر منهم: (١) العَلَامَه

وَأَلِ حَنْشٍ: من مشائخ مدينة الرَّاهِده في جنوب شرق مدينة تَعِيز. منهم الشيخ على عبده حنش.

أَلِ الحِنْشِ:

من بادية العَلَوِيِّين الحَضَارم، يسكنون غيل بن يُمِين.

حنشل:

(باحنشل). من أعيان بلدة الخَرْبِيه في وادي دَوْعَن بحضرموت.

وَأَلِ الحَنْشَلِي: عائلة من أهل منطقة الرِّضْمَه، محافظة إب.

أَلِ الحِنْشِي:

من قبائل آل جَابِر، من السَّنَافِر. وأرضهم بوادي بن علي في حضرموت. منهم الشيخ منصور بن سَلَم حِنْشِي، من أعيان المنطقة في أول القرن الرابع عشر الهجري.

والحِنْشِي: منطقة بمديرية يافع، منها أحمد محمد الحنشي رئيس فرع المؤتمر الشعبي العام في لَحْج.

حُنْض:

بالضم. قرية من مركز «جَبَل الدَّار»

أحمد بن حَنْش بن عبد الله إبن سلامه السرباني الشهابي، من علماء القرن السابع الهجري. (٢) المؤرخ أحمد بن عبد الله حَنْش، المتوفي نحو سنة ١٠٨٠ هـ، له كتاب «النور المشرق في فتح المشرق» مطبوع. (٣) العلامة حسين بن يحيى بن محمد حَنْش، سَكَن شهره وتَقَضَّت حياته مُدْرَساً بها وموجهاً وناصحاً، حتى وفاته سنة ١٠٩٥ هـ، له «شرح على الأزهار» و«تخاريج للأحاديث من أصولها». (٤) الوزير العَلَامه حسن بن علي بن حسن حَنْش، المتوفي سنة ٣٢٢٥ هـ. تَوَلَّى الوزارة للمنصور وكان على دراية بالأدب وعلوم الحديث والفقه.

وأهل حَنْش: حيّ وبلدة في منطقة الحَيْبَلِيَّين من بلاد رَدْفَانَ.

ودار الحَنْش: قرية في جَبَل الدَّار من مديرية عُنس وأعمال محافظة دَمَار.

وبيت الحَنْش: قرية في منطقة أزال من مديرية الرِّضْمَه وأعمال محافظة إب.

وَأَلِ الحَنْش: عائلة من أهل وادي تُبَن في لَحْج. منهم النائب أحمد محمد صالح الحَنْش، عضو مجلس النواب - ١٩٩٧ م.

ورجل التربية المعروف: محمد بن حمود حَنْظَل رئيس نقابة المهن التعليمية. (٢) محمد حَنْظَل مدير العلاقات بوزارة الإعلام.

في جنوبي مدينة ذَمَار بمسافة نحو ثمانية أكيال.

حَنْظَان:

بفتح فضم ففتح. وادٍ وقرية جنوب شِبَام أَثِيَّان، عِداده اليوم من حضور (جبل النَّبِي شُعَيْب) الواقع في غربي صنعاء. إليه يُنسَب آل الحَنْظِي.

حَنْظَلَه:
موضع أسفل الجبل الغربي لمدينة بُور بحضرموت. فيه قَبْر حَنْظَلَه بن صفوان عليه السلام. وفي شمال القبر قرية يُقال لها الرِّيْدَه.

حَنْظَل:

(بيت حَنْظَل). قرية فني بني الحَارِث، شمال صنعاء وجوار مطار صنعاء الذي تبعد عنه بمسافة خمسة أكيال. وهي في سهل منحدر من إتجاه الغرب والجنوب وتمر فيه ثلاثة أودية رئيسية تلتقي في وادي مَرَكِز بيت حَنْظَل، وهي: وادي ضَهْر ووادي القَلِيْت ووادي الحللي. وتقدر مساحة سهل بيت حنظل بنحو ٢١٠٠ هكتار، ويعمل السكان في الزراعة وتربية المواشي. وقد قامت وزارة الزراعة - في عام ١٩٩٩ م - بغرس ما يقارب من خمسة آلاف شتلة في مساحة تُقَدَّر بستة هكتارات، تتمثل في أشجار حراجية وزينة وفواكه. كما تحوي المنطقة مساحة كبيرة تزرع الاعلاف التي تُستخدم لإطعام الحيوانات. ويُنسَب إلى المنطقة: (١) النقباني

الحَنْك:

وادٍ وقرية من مديرية نُصَاب شرقي مَرَحَه ومن أعمال محافظة شَبَوَه. فيه قبائل المَرَازِيْق من العَوَالِق العُليَا. وآل الحنكي: عائلة من أهل مدينة عَدَن. منهم: (١) الباحث عبد الكريم الحنكي. (٢) الشاعر كريم الحنكي الذي أُصْدِر - عام ١٩٩٥ م - ديواناً شعرياً بعنوان «كم الطعنة الآن».

حَنْكَل:

(بيت حَنْكَل). قرية في منطقة الحِجَمَا من مديرية بني الحَارِث في شمالي مدينة صنعاء.

الحَنْكَه:

بفتحتين. قريتان في منطقة الحَبِيْلِين

والْحَنْكَة: قرية في جبل حُقَاش من بلاد المَحْوَيْت. فيها بيت ناشر، بيت درويش، قلعة حمران، بيت العجل.

والْحَنْكَة: من قُرَى العُجَيْرَات بمديرية صُوَيْر وأعمال حَجَّه.

وقبائل الحَنْكَة: فخيذة من قبائل نُوح. قال الشَّاطِري: يقطنون في وادي دَوْعَن ومرتفعاته ويزاولون التجارة بنجاح في عدن والمُكَلَّأ.

حِنَّه:

بكسر فتشديد. قرية وواد في الوَاِزِعِيَّة، جنوب شرقي مَوْزَع.

الجِنُو:

بكسر فسكون. قرية في منطقة «زَرْيَقَة الشَّام» من مديرية المَقَاطِرَة.

والجِنُو - أيضاً - مدينة أثرية في وادي عَيْن من أعمال بَيْحَان، وهي المعروفة باسم (هَجْر جِنُو الزُّرَيْر) لوقوعها بجوار موقع هَجْر بن جَمِيد.

والجِنُو: قرية في وادي عَسِيلَان من مديرية بَيْحَان وأعمال محافظة شَبْوه.

والجِنُو: قرية في أعلا وادي دَوْعَن بمنطقة الضِّلَيْعَة، فيها المشائخ آل باعشن وآل بامجبور من آل سويدان.

من مديرية رَدْفَان، هما الحَنْكَة العليا والحَنْكَة السُّفلى. فيهما آل الصَّلْفُوحِي من قبائل القُطَيْبِي ثم من الأَجْعُود.

والْحَنْكَة - أيضاً - وادٍ وبلده في منطقة الرُّوضَة أعلا وادي عَمَاقِيْن من أعمال محافظة شَبْوه. فيه آل بُرَيْك وآل القيرين.

والْحَنْكَة: قرية في وادي جُبَيْن من بلاد البَيْضَاء، جنوبي آل حُمَيْقَان. فيها آثار قديمة وبيزائها جبل فيه مغارة منحوتة نحتاً عجبياً وبأثقان.

والْحَنْكَة: قرية في رَدَاع، يسكنها آل مسعود من قبائل قَيْفَه آل مَحْن يَزِيد.

والْحَنْكَة: قرية في مَآرِب من مديرية بَدْبَدَه، تقع بجوار وادي العَبْدَه.

والْحَنْكَة: قرية في منطقة اليُوسُفِيَّيْن من مديرية القَيْبَة وأعمال الحُجْرِيَّة.

والْحَنْكَة: من قُرَى بني سِحَام في حَوْلَان العَالِيَة، شرقي صنعاء.

والْحَنْكَة: قرية في وادي السَّر من مديرية بني حِشْيَش، في الشمال الشرقي من صنعاء.

والْحَنْكَة: قرية في جبل مَدُول من مديرية صَعْفَان في بلاد حَرَاز، غربي صنعاء.

أهمية إستراتيجية من حيث موقعها وإتساعها وصلاحيتها للسكن والمراقبة البحرية، فهي بمثابة عنق الزجاجة لحماية بقية الجزر من أي «غزو» خارجي يأتي عن طريق الساحل الأفريقي.

وتقع جزيرة حنيش الكبرى عند خط عرض ٤٢ درجة و٤٥ درجة شرقاً وخط عرض ١٣ درجة و٤٤ درجة شمالاً...!

وتبلغ مساحتها ٦٦ كيلومتراً ويبعد طرفها الشمالي مسافة ٢٨ ميلاً بحرياً، فيما يبعد طرفها الجنوبي مسافة ٢٢ ميلاً بحرياً. . تمتد فيها سلسلة جبلية على معظم إمتدادها، يبلغ ارتفاعها ٢٣٥ قدماً عن سطح البحر، وتنتشر حولها ٨ جزر صغيرة بركانية التكوين، تتكاثر التضاريس في منتصفها وفي الجزء الجنوبي منها. ولها ثلاث قمم، أعلى قمة تقع في وسطها يبلغ ارتفاعها ٤٠٧ متراً والقمة الثانية جنوب غرب القمة الأولى وإرتفاعها ٢٥٨ متراً. أما الثالثة فيبلغ إرتفاعها ٢١٣ متراً...!

وحنيش الصُغرى: جزيرة مساحتها ١٠,١ كيلومترات مربعة ويبلغ ارتفاعها (٦٢٧) قدماً وتبعد عن الساحل ٤٣ كيلومتراً مربعاً. وهي جزيرة تتوسطها

ومن قريب الحنو يبتدى حفر الوادي الذي يسيل إلى الشعبه، وقريب (المجراد) يبتدى الشعب الثاني، ثم يجتمعان ويُطلَق عليهما وادي الشعبه.

والحنو: قريتان في الصؤمعه شمال اليئضاء لآل اليحوى.

والحنو: من قُرى وادي مسوّر حوّلان في شرقي صنعاء.

حِنُور:

وإد غربي مدينة المُكَلَّأً بساحل حضرموت.

حَنُول:

حصن مشهور يُطلّ على مدينة النّادره، كان يُعرّف قديماً باسم «قُمْران». وفيه آل الحُدَي (من مشائخ عَمّار) وآل الرَّاعي.

آل الحَنُوم:

من أهالي السّده في محافظة إبّ.

حِنَيْش:

بكسر ففتح فسكون. جزيرة كبيرة في الطرف الجنوبي من البحر الأحمر، يقال لها (حِنَيْش الكُبرى) وهي ذات

جَنْيَه:

قرية لآل مقبل من مديرية العَبْدِيَه وأعمال محافظة مَآرِب.

وَجَنْيَه - أيضاً - قرية في منطقة حَجْرَاء من مديرية نعمان في شمال مدينة الْبَيْضَاء.

الْحَوَّ:

بفتح فتشديد الواو. من وديان الأَيْسَر بدوَعَن، منه الطريق التي تأتي من المَكْلَأ. وإليه يُنْسَب آل الْحَوَّ أهل حضرموت.

جَوَاب:

جبل وَعِر في الطرف الغربي من وادي بِيْتَان أحد وديان منطقة الصَّبِيْحَه في غربي لَحْج.

حَوَات:

بفتحتين. إحدى قُرَى صَبَاح في رَدَاع. وهي قرية كبيرة أعلا قمم جبلية حيث يُشْرِف عليها من جهة الشمال «جبل القصر» وهو متسع وبه آثار جَمِيرِيَه وأحجار في غاية الإتقان والضخامة. كما أنها بجوار بلدة «مَوَكِل» الأثرية. وفي القرية آثار سد

المرتفعات. وأعلى قمة في منتصف الجزيرة تبلغ (١٩١) متراً صالحة للسكن ويرتاها الصيادون. كما أنها استراتيجية الموقع. وبالقرب منها في اتجاه الشرق بمسافة كيلومتر واحد توجد جزيرة (منخفضة) يقع عليها فئار حديث إرتفاعه يبلغ عشرة أمتار. والجزيرة مسطحة وصالحة للسكن، كما توجد جزيرة مستطيلة شمال الجزيرة المنخفضة، وتوجد أيضاً شمالاً جزيرة منفردة وصغيرة جداً، غربها أربع جزر منفردة تقع شمال جزيرة حنيش الصغرى وذات مساحة صغيرة. ويُطَلَق على الجميع إسم: إرخبيل جَنْيَش.

وآل جَنْيَش: عائلة من أهل مدينة صنعاء. منهم: (١) النائب راجح بن سعد بن علي جَنْيَش، عضو مجلس النواب - ١٩٩٧ م عضو لجنة الدفاع والأمن بالمجلس. (٢) الصحفي علي بن محمد حنيش المحرر بجريدة «الناس» الأسبوعية.

الْحَنْيَشَه:

بفتح فتشديد النون. قرية ومَرْكُز إداري من مديرية المَقَاطِرَه في بلاد الحُجْرِيَه.

حوارم:

منطقة في حضرموت. بها خامات البترول والنفط.

الحَوَاشِب:

قبيلة ووطن بأعلا وادي تُبْن في مناطق: المِسْمِيْمِر والرَّاحه والحُرور والِدِرِيْجِه وَجَوْل مِذْرَم والمِلاح. أي المنطقة التي حَكَمها السلطان محسن بن علي بن نافع الحَوَاشِبِي في أول القرن الرابع عشر الهجري. وقبائل الحواشب اليوم أخلاط من السكاسك والأصايح ومن المَعَاْفِر ومن قبائل حَضْرَموت وغيرهم.

والحَوَاشِب - أيضاً - قريه بمديرية السَلْفِيَه في بلاد رِيْمَه وأعمال محافظة صَنْعَاء. أُقِيم فيها مؤخراً مشروع بناء «سَدِّ» يُعَدُّ من المشاريع المهمة في المنطقة حيث يسقى وادي دجاجة الذي ينتج القمح والخضروات والفواكه.

الحَوَاصِلُه:

مركز إداري من أعمال محافظة المَحْوِيْت. من بُلْدانِه: عَيْشَان، صَبَّاح، الحَبِيل.

قديم كان يُعْرَف باسم (رند) وقد أُعيد بنائه مؤخراً لغرض حجز مياه الأمطار والاستفادة منها في ري الوادي الخصيب الذي يقع أسفل القرية. ومن سكان حَوَات: آل الواقِدي، وآل الوجيه، والنِسَبَه إليها: حَوَاتِي. والوصول إلى القرية عبر طريق من عَنَس، وهناك طريق جديدة يتم شقها تمر من: سَنَبَان - المَنْقِل - حَوَات. ولعل من هذه القرية الأستاذ محمد صالح الحواتي المدير العام المساعد لإدارة الاعلام التربوي بوزارة التربية والتعليم والمتوفي سنة ١٤١٨ هـ/ ١٩٩٨ م.

وآل حَوَات - بخفض الحاء - قرية في بني الحَارِث، شمال مدينة صنعاء. إليها يُنْسَب الدكتور محمد بن أحمد حوات، وهو من القيادات الأمنية وقد حصل على درجة الدكتوراه في مجال الاقتصاد من جامعات موسكو.

الحوارث:

(حصن الحوارث). قريه وحصن في شرقي مدينة سَيْثُون بوادي حضرموت. كان بها أناس من الحوارث لهم ثروة وأعمال خيرية منها مسجد بسَيْثُون. ثم إضمحلوا وصارت ديارهم خراباً وفيها اليوم حاميه عسكرية.

جَوَاضِه:

(٤) آل الأكوخ ومنهم بيت المَسْعُودِي
في حَجَّه وبيت الجَلْبِي في المَحْوِيَت.
(٥) آل الزِوَاحِي مؤسسي الدولة
الصُّلَيْحِيه.

بكسر فتشديد الواو. موضع بين
«جَعْر» و«ظْفُرَان» في وُصَاب العَالِي.

الحوَاقِرُه:

حُوالِه:

حصن أعلا وادي نَحْلِه، في
الجنوب الغربي من مدينة حَيْس.

موقع أثري في قرية سناظب بقاع
جَهْرَان من أعمال محافظة دِمَار. قامت
بعثة أمريكية من جامعة شيكاغو
بالمسح الأثري في هذا الموقع،
وذلك عام ١٩٩٩م حيث أشارت نتائج
المسح أن هذا الموقع يعتبر أكبر موقع
يرجع للعصور البرونزية في المرتفعات
الوسطى، حيث يصل إلى أكثر من ١٥
هكتاراً، وفيه حُدَّت الطبقات العمرية
للعصر البرونزي ومراحله المختلفة،
كما جَمَعَت البعثة الكثير من فخار
العصر البرونزي.

حَوَاِمِرُه:

مركز إداري من مديرية مَاوِيَه في
شرقي تَعَزَّ ومن أعمالها.

آل الحَوَّانِي:

بفتح فتشديد الواو. عائله من أهل
قرية «حَدَّه» في غربي مدينة صنعاء.
منهم الشيخ سعد بن صالح الحَوَّانِي،
كان شيخاً لمنطقة حَدَّه في أول القرن
الثالث عشر الهجري.

ذو حِوَال:

آل الحَوَاِجِي:

من أهالي زَبِيد. منهم الفقيه
يوسف بن أحمد الحَوَاِجِي، كان متولياً
الجِسْبَه بزبید في نهاية القرن العاشر
الهجري.

(الحواليون). بطن من قبائل جَمَيْر،
فيه الفخاخذ التالية: (١) بنو يَغْفَر الذين
حكّموا المناطق الداخلية الشمالية من
اليمن باسم العَبَّاسيين في الفترة ما بين
٢٢٥ - ٣٩٣ هـ، وكان مركزهم في
«سَبَام كَوَكْبَان» ثم في «صنعاء». (٢)
الأوزاع والأصابع بالحُجْرِيَه. (٣)
العَوَاسِج في حَيْدَان من حَوْلَان صَعْدَه.

الْحَوَاِير:

بلده في بني سَرْحَه من مديرية

المَخَادِرِ وأعمال محافظة إب.

آل الحوثي:

من أعيان ووجهاء قبائل بني صَبِيَّان
في مَأْرَب. وانتمائهم إلى قبائل
خَوْلان.

وَحَوَايرِ شَوَيْر: موضع شرقي مديرية
«كِتَافِ والبُقْع» من بلاد صَعْدَه. تجتمع
فيه مصبات وِدْيَانِ أَمْلَحِ والعقيق وسَلْبِه
وغيرها، ثم تذهب إلى صحراء الربيع
الخالِي.

خُوْث:

بضم فسكون. مدينة كبيرة ما بين
«خَمِير» جنوباً، و«حَرْفِ سُفْيَان»
شمالاً. سُمِّيتِ بِسَاكِنِهَا خُوْثِ بْنِ
السَّبِيْعِ مِنْ هَمْدَانَ. وهي مركز قبيلة
العُصَيْمَاتِ مِنْ حَاشِدِ. ترجع شهرتها
إلى كونها واحدة من مراكز العِلْمِ
البارزة سابقاً والتي كان يُطلَقُ عليها
مصطلح (الهَجْرَه). وقد اُنْجَبَتْ الكثير
من العلماء والأدباء أمثال العَلَامَه
اللغوي الكبير نشوان الحميري، وعبد
الله بن حَمْرَه، وآل الرِّصَّاصِ، وبنو
حَنَشِ، وبعض آل الأثْوَجِ، وآل
الحُمْلَانِي، وآل الحُوْثِي مِنْ ذُرِّيَّةِ
المؤيد يحيى بن حَمْرَه الحُسَيْنِي مِنْ
أحفاد الحسين بن علي بن أبي طالب،
والأسر المتفرعة من آل الحُوْثِي وهم:
بيت سَارِي وآل الأَعْضَبِ وآل الشَّرْعِي
وبيت عَرُوبَا وبيت عَشِيْشِ وغيرهم.
ومن مشاهير آل الحُوْثِي نذكر: (١)
المؤرِّخ العَلَامَه إبراهيم بن عبد الله
الحوثي، مؤلف كتاب «نفحات العَبْر»

الْحَوْبَان:

بفتح فسكون ففتح. هو القَاع
والهَضَابِ الواقعه شرقي مدينة تَعِزِ،
وقد إمتد عُمرَانِ تَعِزِ إليها، وفيها
اليوم: المَطَارُ، وعدد من المَصَانِعِ،
ومحطة الإرسال الإذاعي، وحديقة
الحيوان، ومحطة الكهرباء التحويلية
التي تعمل على تغذية المنطقة الشرقية
من مدينة تعز بالكهرباء.

والحويان: موضع في منطقة قَدَسِ
من مديرية المَوَاسِطِ بالحِجْرِيَّةِ وأعمال
محافظة تَعِزِ.

وآل الحوياني: من قبائل الصَّبِيَّحِ،
يسكنون في حَبِيلِ السَّبْتِ مِنْ مديرية
«ظُورِ البَاخِ» وأعمال محافظة لَحْجِ.

خُوْته:

قرية صغيرة في وادي حَجْرِ
بحضرموت. فيها «عَقْبَةُ خُوْته» الطريق
الموصلة بين «مَبْعِ» و«الصَّدَارَه».

في التراجم، وكانت وفاته سنة ١٢٢٣ هـ. (٢) العلامة قاسم بن أحمد بن زيد الحوثي، المتوفي سنة ١٣٠٤ هـ، كان من العلماء المشهود لهم بالفضل، وعليه كان مدار الفتوى بمدينة حوث. (٣) العلامة محمد بن زيد الحوثي، كان عالماً محققاً في الفقه والأصولين واللغة، انتفع به طلاب العلم، ثم وُلّي رئاسة المحكمة الاستئنافية بصنعاء إلى وفاته سنة ١٣٥٠ هـ. (٤) العلامة علي بن زيد الحوثي، المتوفي سنة ١٣٦٦ هـ، تولّى الخطابه في مدينة خمير من بلاد حاشيد، وقام بفصل بعض الخصومات في بلاد البستان، وتوفي بصنعاء. (٥) العلامة حسين بن أحمد الحوثي، المتوفي سنة ١٣٨٦ هـ حاكماً لبلاد الشَّغَادَرَة في الغرب الجنوبي من حَجَّه. (٦) العلامة محمد بن محمد الحوثي، الإمام والخطيب والمُدْرَس بجامع الشغادره. (٧) الدكتور محمد عبد الله الحوثي، أستاذ الإعلام بجامعة صنعاء. وهو حاصل على الدكتوراة من جامعة القاهرة عام ١٩٧٥م.

ويرجع تاريخ مدينة حوث إلى عصور زمنية سحيقة يصل إلى ما قبل التاريخ الهجري، يؤكد على ذلك: الشواهد والمآثر المعمارية والنقوش

والنحوت المنتشرة في نواحي المدينة وفي قمم الجبال المطله عليها، ومنها: جبل «رميض» وجبل «عجمر» وفي سفح الأخير تقع خرائب مدينة حوث القديمة. وتضم مقبرة المدينة المعروفة باسم «مقبرة العِشْرَة» رفات الكثير من العلماء الذين أنجبتهم هذه المدينة التاريخية. كما توجد في «حوث» عدد من المساجد التاريخية، نذكر منها: (١) جامع الهادي، الذي بناه الإمام الهادي يحيى بن الحسين في القرن الثالث الهجري. (٢) جامع الصومعه، الذي ما يزال قائماً، وهو مبني بالياجور وله تصميم وطراز متميز في النقوش والزخرفة. وكان في الجامع مدرسة علم قديمة هي «مدرسة المنصورية» تَلَقَّى فيها الإمام عبد الله بن حمزة تعليمه على يد العلامة القاضي الحسن الرضّاص وذلك في أواخر القرن السادس الهجري. (٣) جامع الشجرة، الذي بُنى في أول القرن الرابع عشر الهجري، وكان فيه مدرسة علمية تَخْرَج منها العديد من رجال الفقه والقضاء، وللمدرسة مكتبة نفيسة في مختلف الفنون، أغلب كتبها مخطوطة، ومنها ما هو مكتوب بخط المؤلف نفسه.

وأرض «حوث» صخرية، لذلك فإن

ذي حُود:

قرية في مديرية ضُورَان آيس، فيها مساكن آل الشَّيبِي، كما يُنسب إليها (آل الحُودي) أهل دَمَار وصنعاء، نذكر منهم: الفقيه العلامه التقي صالح بن محمد الحودي الذماری المتوفي سنة ١٣٦٢ هـ، كان من العلماء الزُهَّاد وتَقَضَّت حياته مدرساً وموجهاً في مدينة ذمار، ومن جملة من أخذ عنه: العلامه الخطيب زَيْد عَقَبَات والمؤرخ العلامه محمد بن علي الأكوخ. كما تحمل ذات الاسم نفسه (ذي حُود) قرية في بني مُسَلَّم من مديرية القَفَر وأعمال محافظة إب، كما أنه إسم مركز إداري من مديرية ذي السُفال في جنوب إب.

والحدود: قرية في نواحي مدينة الضَّالِع. فيها ذُرَّة الولي عبد الرحمن أبو داعر.

حُودَمَر:

محل في جبل «كُحْلَان عَفَّار» بالشرق الشمالي من حَجَّه بمسافة ١٧ كيلاً. سكنه العلامه إسماعيل بن صلاح الأمير المتوفي سنة ١١٤٦ هـ وأورده في بعض أشعاره.

الزراعة ضئيلة، حيث تنتشر في المنطقة أحجار «الصفاء» الأبيض أو ما يُسمَّى «البَلَق» التي يستخدمها الأهلون في بناء منازلهم.

آل الحَوَثَرِي:

فخيزة من قبيلة أهل النَّقِيب، من يَافِع، يسكنون في منطقة المَوسَطه ومن ديارهم: جَرَوَه، رَيْد، كَمَيْت، الحديدية، مدينة الصَّيْره وفيها العاصمة.

وكان آل الحوثرى من ضمن القبائل اليافعية التي استوطنت وادي حضرموت منذ القرن الحادي عشر الهجري. ومن هذا الفرع: الكاتب والأديب المعاصر سعيد عبد الرب الحوثرى، وكذا الفنان الشاب أنور الحوثرى.

الحَوَجِين:

مرکزان إداريان من أعمال إب، هما: (١) الحَوَج العَدَنِي: ومن بلدانه: الدِمْنَه، المَنَزَل، العِقر، الرِّظْمَه، نَمَارَه. (٢) الحَوَج القِبْلِي، ومنه: دار القَدَسِي، العَقَائِر، دَار عَمَارِي، هِدَام، وادي قِضَام، الصَّرَارِي، المُغِيرَه، نَعِيمَه، المَخَصِن، جَوَلَبَه.

وكان قد تعين في حكومة الثورة الدستورية مديراً لوزارة المعارف. وله كتابات في مجال التربية منشورة في مجلة «الحكمه اليمانية».

حُورَه:

بضم فسكون ففتح. مدينة مشهورة في وادي العُيْن بحضرموت. ذكرها الهمداني في «صفة الجزيرة» وقال أنها مدينة عظيمة لبني حارثه من كِنْدِه. كما أشار إليها بامخرمه في تاريخه وقال أن لها قلعه حصينة يسكنها (آل المليكي)، وأسفل القلعه يسكن (آل باوزير) المتصوفة وبها قبور جماعة منهم أشهرهم وأقدمهم أبو بكر وسعيد ابنا محمد بن سالم. وكانت حوره في الأزمنة المتأخره تحت حكم النقيب بركات بن معوضه اليافعي، ثم حكمها عمر بن جعفر بن صالح بن مطلق من آل عمر بن جعفر آل عمر، ثم ولده جعفر، ثم ولده صالح، ثم ولده مقبل بن صالح. ثم أخذ القُعَيْطِي سياسيههم حتى أدخلوه إليها وبقي نائبه هو وإياهم بحصنها يديرون أمرها معاً حتى استولى القُعَيْطِي على شِبَام فعندئذ قال نائبه بحوره لصالح بن مقبل لا مقام لك بعد اليوم فإن شئت الخروج بالأمان وإلا ناجزتك، فخرج إلى

حُودِين:

(بيت حودين). قرية في جبل جُحَاف بالضَّالِع.

حُودِيْنِه:

هو أحد فروع وادي عُيْل بن يُعْمِن في ساحل حضرموت.

حُورَان:

بلده في الجنوب الغربي من وادي حَرِيب.

آل الحُورَش:

عائله من أهل مدينة صنعاء، أشهرهم الأستاذ أحمد بن حسن الحُورَش. كان من ضمن البعثه العسكريه المتخرجه من العراق سنة ١٣٥٧ هـ وقد تأثر بما يجري خارج بلاده فعاد ونقل كل تأثراته وقد خلق مريدين له وأتباعاً، واعتقل وهرب مع زميله الشهيد محيي الدين العنسي إلى القاهرة، ثم عاد وكان مع زميله في طريقهما إلى القاهرة يحملان معهما صورة الميثاق المقدس عندما قامت الحركة الدستورية؛ فعادا للمشاركة فيها واعتُقلا وسيقًا إلى حَجَّه ليستشهدا في رجب ١٣٦٧ هـ (أبريل ١٩٤٨ م).

«النقعه» عند المشايخ آل باوزير؛ من قُرى مديرية رضوم، محافظة شبوه، ويعمل سكانها في مجال صيد الأسماك.

وَحَوْرَه: هي الساحة الغربية لمدينة حَجَّه، فيها المطار والجامع الكبير. وَحَوْرَه: قرية في مغرب عَنَس بالقرب من بلدة جِزْرِي محل سكن آل الحَجِّي. وَحَوْرَه: وادٍ وقرية في جبل المغفاري بالضاليع. غناء ومزارع خضراء.

وَتَشَكُّل حوره اليوم مركزاً إدارياً تابعاً لمديرية القطن، يشمل من القرى: النَّعْه، الْمُتَبَعَث، سَدْبَه، قَعُوضَه، الظَّاهِرَه، عَرَض بُوزيد، خِدْيَش، بَدْرَه، كَيْرَعَان، شِرْيُوف. وأغلب سكان حوره من قبائل كِنْدَه ومنهم آل باجابر، كما أن بها أحفاد الشيخ أبي بكر بن محمد بن سالم مَوْلَى عرف، وفيها طائفة من العلويين هم آل السقاف وآل باوزير وغيرهم.

وَحَوْرَه: قرية في شرقي كَبُود من مديرية وُصَاب العالي بمحافظة دَمَار.

وَحَوْرَه: قرية في جبل حَجَّاج من مديرية جُبْن وأعمال محافظة البيضاء.

حُوْرُور:

قرية شرق جبل إسبيل المشهور،

وَحَوْرَه - بفتح فسكون - قرية في جنوب بلدة هَدا من أعمال وادي مَيْقَعَه في محافظة شبوه، يقال لها (حوره العليا) لتمييزها عن قرية (حوره السفلى) التي تُطل على البحر العربي، وقد يقال لهذه (حورة الشاطئ) وهي

تبعد عن مدينة دَمَار شرقاً بمسافة ٣٣ كيلاً. فيها كان مولد الشاعرة غَزَال المَقْدَشِيَّة في أجواء النصف الثاني من القرن الثالث عشر الهجري.

وَأَل أَبُو حورِيه: عشيره من أهل قرية (بيت الأحمر) في سَنَحَانَ، بالجنوب الشرقي من صنعاء. منهم: العميد محمد إسماعيل أبو حورِيه، قائد المنطقة العسكرية الشرقية والذي أُستشهد في حادثة سقوط الطائرة المروحية في منطقة العَبْر في يوم ١٤ أغسطس عام ١٩٩٩ م / ١٤٢٠ هـ. ثم أخيه الشيخ أحمد إسماعيل أبو حورِيه، غُضو مجلس النواب - ١٩٩٧ م.

وجبل حورِيه: هو أعلا قمة في سلسلة جبال رَدْقَان، ويرتفع ٨١١٧ قدماً عن سطح البحر.

أَل الحوزه:

عائله من أهل بلدة «أمصره» في أَيْبِن.

حَرَشَان:

قرية في جبل الصُرْم، تقع أسفل مدينة ثُلا. وفيها بعض ذُرِيَّة المؤيد يحيى بن حَمْرَه. كما يُقال للأرض الممتدة أسفلها (قاع حَوْشَان) وهو قاع فسيح يمتد من مدينة شِبَام إلى مدينة

الحَوْرِي:

بفتح فسكون. قرية في وادي ضِبَاء، بالجهة الجنوبية لمديرية ذي سُفَال. تقع بالقرب من مدينة (القَاعِدَه) شمال تَعِز، وفيها أملاك للشيخ حسن بن قائد بن حسين أبو راس من مشائخ ذو محمد. إليها يُنسَب الصحفي ياسر الحوري.

وبيت الحَوْرِي: بلده في شمال وادي شَرِس أسفل مدينة حَجَّه. إليها يُنسَب العميد محمد الحوري.

أَل حَوْرِيه:

فرع من آل المؤيد أهل صَعْدَه، وهو لقب جدهم إبراهيم بن محمد بن أحمد بن عز الدين بن علي بن الحسين بن علي بن المؤيد بن جبريل بن المؤيد من ذُرِيَّة الهادي يحيى بن الحسين الرُّسِي. أشهرهم: العَلَامَه محمد بن إبراهيم حورِيه المؤيدي (١٢٩٤ - ١٣٨١ هـ) كان عالماً فاضلاً متصديراً للتدريس والإفتاء، ثم طلبه الإمام يحيى إلى صنعاء وأبقاه بها لِمَا

والأماكن التي كان يتخذها «الأولياء» و«مشائخ العلم» مركزاً يفتد إليه طُلاب العلم والتعليم. وكان لهذه (الحوَّط) حُرْمَتها وتقديرها عند القبائل والسلطين، فلا يجوز فيها قتل ولا قتال ولا نهب ولا ظُلم. ولذلك إزدهرت هذه الحوَّط وأخرجت عدداً كبيراً من العلماء والفقهاء والقضاة. ويقابلها في المعنى في المناطق الشمالية ما كان يُطلَق عليه (الهجر) أي هجر العلم التي كان يرحل إليها الطُلاب. ومن أبرز (الحوَّط) المشهورة نذكر التالي:

١ - (حُوَّطَة أحمد بن زَيْن): تُنسب إلى العلامة الكبير أحمد بن زين الجبشي العلوي المتوفي سنة ١١٤٤ هـ، وتقع في وادي بن علي في جنوب مدينة سيئون بمسافة ١٠ كيلومترات. وهي من قدامى البلدان وكانت قاعدة مُلك بني سعد، ويسكنها اليوم بقايا من آل سعد، وآل الجبشي، وآل وِبر، وآل الجزو، وآل باطاهر، وآل سمير، وآل التومي، وآل بشير، وآل غانم، وآل باسيف، وآل جويح، وآل مريش، وآل الجريدي، وغيرهم. ومن معالم (الحوطة) هذه قصر قديم أُقيمت فيه إستراحة سياحية، وتحيط بالقصر حديقة غنية بأشجار النخيل.

حَبَّابه، وفيه تنتشر مزارع الحبوب بمختلف أنواعها.

آل الحَوْشَبِي:

عائلة في مدينة ذَمَار تنتمي إلى قبيلة الحَوَّاشب في الضالِح. منهم الفقيه العلامه علي بن صالح بن محمد الحَوْشَبِي، اشتغل بتدريس علوم الهداية بالجامع الكبير بدمار، وكان إمام محراب الجامع وسادنه، وتوفي سنة ١٣٣٧ هـ قافلاً من الحج.

الحَوْض:

وإِ صغير ينزل من غرب جبل مِلْحان بالمَحْوَيْت، ويمر بشمال الزَيْدِيَّة فيسقى بعض أراضيها.

وحَوْض الأشراف: منطقة في مدينة تَعِز، تُنسب إلى رؤساء الدولة الرسولية.

الحَوْضَيْن:

متنزه تحت حصن «مَبِين» في شمال مدينة حَجَّه.

الحُوَّطَة:

بضم فسكون ففتح. هو مصطلح يطلقه أهل حضرموت على القرى

- ٢ - (حُوَظَة سلطانه): صاحبته الشيخه سلطانه بنت علي الزبيدي. وتقع حوطتها شرقي مدينة سيئون بمسافة نحو خمسة أكيال، فيما بين (مَرِيْمَه) و(قارة العِزِّ). وكان لهذه الشيخه وجاهه عند القبائل وغيرهم، ولهم فيها حُسن ظن وعقيدة، وورث هذه الوجاهه عنها أبناء أخوتها المشائخ الزبيديون.
- ٣ - (حُوَظَة عَيْدِيد): محل بالقرب من مدينة (تَرِيم) فيما بينها وبين (الْحَاوِي). إبتناها والد الفقيه محمد بن علي مَوْلَى عَيْدِيد، وكان من كبار العلماء الأتقياء ولهما ذُرِّيَّة صالحه في (عَيْدِيد) وغيرها.
- ٤ - (حوطه با عبد الله): تقع في وادي غنيمه، أعلا وادي تَارِبِه. سكنها آل العَطَّاس في القرن الثاني عشر الهجري بعد إضمحلال الدولة الكثيرة الثانية بسقوط نظام حُكْم السلطان جعفر بن عمر الكثيري حوالى عام ١١٥٠ هـ.
- ٥ - (حوطه القعيطي): قرية في جنوب بلدة الرِيْضَه من مديرية القَطْن. تُنسَب إلى الأمير صلاح بن محمد القعيطي، وكان شهماً محنكاً غزير الحلم مشاركاً في العلم والتاريخ.
- ٦ - (الحُوَظَة): قرية في وادي جَعِيْمَه من مركز شَبام ومديرية سيئون، وهي لآل باوزير وكان مُنْصَبهم الشيخ سعيد به على باوزير.
- ٧ - (الحُوَظَة): من أحياء مدينة الشُّحْر، يسكنها عدد من رجال الدين والفقهاء وذوى الجاه الدنيوى. وقد كانت الشُّحْر تضم عدة (حُوَظ) تَذْكُرُها كتب التاريخ.
- ٨ - (الحُوَظَة): مدينة كبيرة مشهورة تقع بين فرعي وادي تُبْن. فيها عاصمة لَحْج. وهى منسوبة الى الولي (مزاحم الجفاري) ولذلك قد يُقال لها (حُوَظَة الجفاريه). ولهذا الولي مزار سنوى في شهر رجب، وهو من أعظم أعياد البلاد اللحجِيَّة. ويرجع إتخاذ (الحُوَظَة) عاصمةً للبلاد اللحجِيَّة إلى القرن الثاني عشر الهجرى، وكانت (الرَّعَارِع) و(مَيْبِه) عاصمتي لحج في أيام الزريعيين ومن بعدهم الأتراك. وقد توسع العُمران في مدينة الحُوَظَة، كما تنتشر حولها الكثير من الأراضي الزراعية الخصبه.
- ٩ - الحُوَظَة: مدينة كبيرة من مديرية مَيْقَعَه في محافظة شَبَوَه. وقد يُقال لها (حُوَظَة الفقيه) يُنسَبُ إلى الشيخ الفقيه على بن محمد بن عمر بن راشد بن

الساق الرئيسي للشجرة بواسطة أداة حجرية حاده ويسيل منها سائل أبيض لزج يتجمد على سيقان الأشجار ويُترك ليجمد لمدة ١٥ يوماً بالتحديد، ثم يقومون بجني المحصول. وتنتج الشجرة الواحدة معدل ٣ إلى ٤ كيلوجراماً من اللبّان. وبعد جني اللبّان يُخلط مع مادة يُطلقون عليها (هاثورت) وهو نوع من الحصى الملحي المتحجر يتم سحقه جيداً ثم يخلط مع اللبّان، وذلك يحقق عدة أغراض منها أنه يساعد على تجفيف محصول اللبّان وتبييضه، كما يساعد على تطهير اللبّان واستمرار صلاحيته وعدم تأثره بأي ظرف مناخي ويمنع تكاثر البكتريا.

وتتميز منطقة حَوْف بموقع جغرافي ممتاز يجمع بين البحر والجبل الذي تكسوه الخضرة الأمر الذي يجعل من مديرية حوف منطقة جذب سياحي. ويوجد فيها نبع ماء في منطقة رهن. ويسكن منطقة حوف القبائل التالية: آل باكرت، آل بن حروف، آل القُميري، وآل بن غدوين، وغيرهم. ويعمل معظم أهالي المديرية في الصيّد بالإضافة إلى الرعي، حيث تحتوي المديرية على ثروة حيوانية لا بأس بها من الماعز والضأن والأبقار والجمال. أما الزراعة فعدد المشتغلين بها قليل

خالد بن مالك المالكي، وبها كانت وفاته أوائل سنة ٨٣٢ هـ، وعليه قُبِّه كبيره إلى جانب جامعته الذي كانت عمارته في سنة ٧٧١ هـ. ويتكون غالب سكان مدينة (حوطة الفقيه) من: آل الفقيه، وآل الشَّاطِري، وآل سفيل، وآل بانجوه، وآل باصْبِرين، وآل ريحان، وآل باحْدَيْج، وآل لَذْهم. وأصلها الأدهم، وآل بازباد، وآل مصينع، وآل الدق. وفي مدينة «الحوطة» هذه عين ماء حاره يُسْتَشْفَى بمائها من بعض الأمراض. وكانت قد تعرضت في عام ١٩٩٦ م إلى سيول جرفت الأرض الزراعية القريبة منها.

حَوْف:

مديرية من أعمال محافظة المَهْرَة. تقع ديارها في مرتفعات وحافة الجبال المتصلة مباشرة بالبحر، وهي شرقي (القَيْظَة) عاصمة المَهْرَة بمسافة ٧٥ كيلاً. وتنتشر في وادي حَوْف أشجار اللبّان بارتفاعاتها المختلفة والتي إستمدت أهميتها التاريخية كسلعة في العصور القديمة، ولا يزال الناس يحيطون هذه الشجرة بنوع من الأهمية والتعامل الخاص، وتبدأ دورة إنتاج شجرة اللبّان في شهر أكتوبر، حيث يقوم الأهالي بإحداث شقوق عديدة في

باصرّه، وآل باحبيشى، وآل باضُرَيْس،
وآل الصّافي، وآل باعيسى العُموديين.
وهي مقر آل بلّحمر رؤساء قبائل
سَيَّان.

الحَوْق:

موضع خصيب في منطقة سُمرين من
مديرية «فُقل سُمر» بالشّرفين في
محافظة حَجّه.

الحَوْك:

بلدة قريبة من مدينة المَرَاوِعه في
تَهامه.

والحَوْك - أيضاً - من أحيال مدينة
بيت الفقيه.

والحَوْك: أحد أحياء مدينة الحُدَيْده
القديمة. إليها يُنسب الفقيه المُحدِّث
على بن عبد الله شامي الحوكي، كان
عالمًا مُبرِّزاً في عِلْم الحديث، وله
(حاشيه على صحيح البخاري) في
ثمانية مجلدات. وكذا الفقيه العلامه

الزاهد التقى فرج بن محمد الحوكي
الجديدي، كان عالمًا عاملاً متقشفاً
باذلاً نفسه للتدريس، وتوفي سنة
١٣٢٦ هـ.

حولاف:

منطقة في جزيرة سُقَطْره، فيها ميناء

جداً، وفي الخريف يزرعون الذرة
والدجره وغيرها من الحبوب.

ومن أهم المناطق الأثرية في مديرية
حوف: منطقة (جاذب) و(دمقوت)
(وحوف) التي بها كتابات ونقوش من
عهد «جَمِير» و«عاد وثمرود». كما يوجد
بها مقابر قديمه ومغارات متعددة
تحتوي على نقوش ورسوم قديمة
وخاصةً في وادي مردود.

كما تشتهر هذه المديرية برقصات
شعبية فريده، مثل رقصة (يحاس)
و(البرعه) و(الشرح) وهذه خاصه
بالنساء، و(الزوامل) وأمثالها (الهوت)
ويتغنى بأبياتها باللغة العربية، أما
(الرجنيت) فيتغنى القصائد باللهجة
المهريه. وقد جرت العادة أن يُقام
مهرجان سنوي في فصل الخريف تُقدّم
خلاله مثل هذه الرقصات الشعبية، فهو
مهرجان يهدف إلى إبراز العادات
والتقاليد لأبناء المَهْره.

حُوْفه:

بضم فسكون. بلدة بالجانب الأيسر
من وادي دَوْعَن بحضرموت. تحيط بها
مواضع واسعة فيها نخيل جم، وفيها
طائفة من آل الجفري، وآل العَطَّاس،
وآل السَّقاف، وآل المِحْضَار، وآل

حضرموت. وهي منطقة واسعة في «هَضْبَة الشروج» الواقعة بين «وادي مَيْقَع» و«وادي حَجْر». فيها حقول زراعية تعتمد على الأمطار وأغلب منتوجها من الحبوب، كما يُرَبِّي الأهالي النحل الذي يمتص الرحيق من أزهار أشجار العُلب.

والْحَوْل: بلده قديمة في نواحي مدينة العُرفه بوادي حضرموت، ويقال أن (الغرفة) قامت في موضعها. كانت من مساكن (آل الجرو) إلى أن غدر بهم (آل وبر)، ثم سكنها آل باعباد، ومن بعدهم آل القاس، ثم آلت إلى خالد بن عمر قبل أن تصبح خالية من السكان.

حَوْمَان:

وادي في أسفل بلدة نَيْسا من مديرية المَعْرَبَة وأعمال محافظة حَجّه، يصب في وادي مَوْر.

بن جِوم:

لَقِبَ عائلته تسكن منطقة السيوم في شرقي وادي حضرموت بالقرب من قبر النبي هود. ينحدرون من سلالة سهل بن أحمد بن محمد حذلفات المتوفي بمدينة تريم سنة ٨٢٧ هـ بن

لاستقبال السفن، وتبعد عن (جِدْيَبُوَه) عاصمة الجزيرة بمسافة ١٠ أكيال.

حَوْلَان:

بفتح فسكون. وادي جنوب جبل حَبَشِي، مأتاه من جبل صَبِير وجبل حَبَشِي، ويمر من «مَوْزَع» إلى البحر الأحمر.

وذو حَوْلَان: بلده كبيره في الضواحي الشرقية لمدينة دَمَار، تُنسَب إلى: ذا حولان بن عمرو بن مالك بن سهل بن زيد بن عمرو بن قيس بن معاوية بن جُشم بن عبد شمس.

والْحَوْلَان - بضم الحاء وسكون الواو - فخيذه من قبائل المَعَارِه من بني ضِنَّه، وهم آل بن لَحَوْل. منازلهم في حصن القَرْن من قُرَى «غيل بن يُمَيْن» بمديرية الشَّحر في حضرموت.

حَوْل:

(وادي حَوْل). وادي شرقي جُرْدَان من مديرية عَرْمَا بمحافظة شَبُوَه. فيه المشاجر، وجماعه من آل بُريك، وآل الشيخ بو بكر. وفي الوادي حَرث وضرع، وهو من أودية العسل.

وادي حَوْل - أيضاً - وادي في منطقة يَبْعُث من مديرية حَجْر بساحل

علوى بن محمد مَوْلَى الدويلة .

دَوْعَن، إختطه حسين بن حامد
المِحْضَار وزير السلطان غالب بن
عوض القَعِيطَى .

الْحَوْمَتَيْن:

(أرض الحَوْمَتَيْن). منطقة في غَيْل
باوزير، من مديرية المُكَلَّا بحضرموت .

آل الحَوَيْت:

من أهالي بلدة الظَّفِير في شمال
مدينة حَجَّه، منهم المقرئ مسعود بن
محمد الحَوَيْت، من علماء القرن
الثامن الهجري. وهو مقبور بجوار
مسجد يُعرَف بمدرسة الحَوَيْت في
الظَّفِير، وعلى قبره قُبَّة .

الْحَوْمَره:

قرية في منطقة المِسْنُوِير أعلا وادي
تُبْن بمحافظة لَحْج. فيها: بيت عُبَادَى،
بيت الدوعني، بيت الجمال .
والحومره - أيضاً - قرية في قلعة
حَمَيْد من مديرية الشَّعَادِره وأعمال
محافظة حَجَّه .

حَوَيْج:

(بأحويج). عائلة من أهل مدينة
المُكَلَّا بحضرموت. ديارهم في حي
«الشرح». ومنهم بيت في وادي لحج
يُقال لهم: قبائل الأحجور، نِسْبَةً إلى
منطقة حَجْر في حضرموت .

بنو حُوْمِي:

بلده جنوب مدينة حُوْت فيما بينها
وبين مدينة (ذِي بَيْن)، وهي من مساكن
بني قَيْس، من قبائل حَمِير الحاشديَّة .
وبيت حُوْمِي: قرية في جبل السَّوْد .
من أعمال محافظة عَمْرَان .

حَوَيْرِث:

(بأحويرث). عائلة مشهورة في بلدة
الخَرْبِه، إحدى كبريات بلاد دَوْعَن .
يجتمعون في النَّسَب مع آل سيوون،
نذكر منهم عالم الخريه وقاضيهيها في
القرن الحادي عشر الهجري: الشيخ
سليمان بأحويرث، ثم قاضيهيها بالقرن
الرابع عشر: الشيخ عمر بن أبي بكر
بأحويرث .

الحوه:

قرية غربي مدينة الشُّحْر
بحضرموت، تبعد عنها بنحو ١٥ كيلاً،
وقد تُسمَى أيضاً شكلنزه .

حُوَيْبه:

محل في الجانب الغربي من وادي

حُوَيْرِه:

حُوَيْق:

بضم ففتح فسكون. وادٍ بالقرب من غيل باوزير فيما بين «الشُّحر» و«المُكَلَّا». تحيط به سلسلتان جبليتان وقد حفر مجرى لري حقول الدُّره والنخيل يتخذ ماءه من نهر صغير، وعلى حافة هذه الحقول تنمو أشجار الموز. ومن حويره تشعب الطرق إلى وادي العُين وإلى وادي بن علي. وفي شماله إلى الشرق رَيْدَة المَعَارِه ورَيْدَة الجُوهيين، ومنهما تشعب الطرق إلى حضرموت وإلى عقبة الفقره وعقبة عبد الله غريب وعقبة عثه تنزل هذه كلها إلى الساحل. وقد أصلحت في الأخير طريق للسيارات في هذا الجبل. وعلى أسفل الوادي تقع قرية شحير.

بضم فتشديد الواو المكسورة. جبل في أعلا عَقَبَة غيل باوزير، تنزل منه الطريق إلى عَقَبَة حُوَيْرِه.

والْحُوَيْقَا - بضم الحاء وفتح الواو وسكون الياء - بلدة في وادي مَيْقَعِه، جنوبي شَبْوَه ومن أعمالها.

الْحُوَيْك:

بفتح فكسر. بلدة في وادي حَبِيَان من مديرية حَجْر وأعمال محافظة حضرموت. تقع بالغرب الشمالي من بلدة عزان.

وآل الحُوَيْك: فخيذه من آل قَزَعِه، من عَبِيدَه أْبْرَاد في مأرب. منهم الشاعر سالم محمد الحويك العَيْدِي.

آل حُوَيْلَان:

بكسر ففتح فسكون. فخيذه من قبائل الصَيْعَر. منازلهم في رَيْدَة الصَيْعَر بحضرموت.

آل حُوَيْل:

من قبائل نَهْد، لهم قرية (عرض آل حويل) من مديرية القَطْن بحضرموت. وآل حُوَيْل - أيضاً - من قبائل

وحُوَيْرِه - أيضاً - قرية في وادي جُرْدَان من مديرية عرماء وأعمال محافظة شَبْوَه.

وحُوَيْرِه: موضع في رأس نقييل سُمَارِه، به معدن النحاس.

حُوَيْز:

جبل ومركز إداري من مديرية عُثْمِه وأعمال محافظة دَمَار.

وَالْحَوِيَّةُ - أَيْضاً - مَوْضِعُ ذَكَرَهُ
الْجَنْدِيُّ وَهُوَ فِي وَادِي خَنْوَهْ جَوَارِ
مَدِينَةِ «الْقَاعِدَةُ» مَدِيرِيَّةِ ذِي سَفَالِ
وَأَعْمَالِ مَحَافِظَةِ إِبْتِ.

بَنُو حَيٍّ:

بِكَسْرِ الْحَاءِ الْمَهْمَلَةِ. قَبِيلٌ مِنْ
قُضَاعَةَ، ثُمَّ مِنْ خَوْلَانَ ابْنِ عَامِرٍ، لَهُمْ
بَقِيَّةٌ يَسْكُنُونَ فِي (شُعْبِ حَيٍّ) غَرْبِي
صَعْدَةَ. مِنْهُمْ الْقَائِدُ الْفَاتِحُ الشَّهِيرُ
السَّمْحُ بْنُ مَالِكِ الْحَيَاوِيِّ الْخَوْلَانِيِّ
(ت ١٠٢ هـ) أَمِيرُ الْأَنْدَلُسِ.

وَبَنُو حَيٍّ: مَنْطِقَةٌ فِي وُصَابِ
السَّافِلِ. مِنْ أَعْمَالِ مَحَافِظَةِ دُمَارِ.

أَبُو الْحَيَاءِ:

لَقِبَ عَائِلَةٌ مِنْ أَهْلِ مَدِينَةِ حَيْسٍ فِي
جَنُوبِي رَيْبِدِ، مِنْهُمْ الْعَبَّاسُ أَحْمَدُ بْنُ
عَمْرِ أَبِي الْحَيَاءِ، تَرَجَمَهُ الْعَلَامَةُ عَبْدُ
الْمَلِكِ بْنُ دَعْقِينِ الْقُرَشِيُّ، وَلَهُ مَسْجِدٌ
عَامِرٌ فِي غَرْبِي حَيْسٍ.

آلُ الْحَيَّابِيِّ:

مِنْ قَبَائِلِ حَزْمِ الْجَوْفِ، مِنْهُمْ الشَّيْخُ
مُحَمَّدُ بْنُ صَالِحِ بْنِ رَيْبِعِ الْحَيَّابِيِّ رَئِيسُ
فِرْعِ الْمُؤْتَمَرِ الشَّعْبِيِّ بِمَدِيرِيَّةِ الْحَزْمِ،
مَحَافِظَةِ الْجَوْفِ.

هَمْدَانَ بِالْجَوْفِ، مَنَازِلَهُمْ فِي مَنْطِقَةِ
السَّبِيلِ بِالْحَزْمِ.

حُوَيْلُهُ:

بَلَدُهُ مِنْ مَدِيرِيَّةِ الْقَطْنِ بِحَضْرَمَوْتِ،
بِالْقُرْبِ مِنْ عَرْضِ آلِ حَوَيْلِ، فِيهَا آلُ
نَهِيمِ.

وَحُوَيْلُهُ - أَيْضاً - قَرْيَةٌ فِي وَادِي
عَسِيلَانَ مِنْ مَدِيرِيَّةِ بَيْحَانَ وَأَعْمَالِ
مَحَافِظَةِ شَبْوَهْ.

الْحَوَيْمِيُّ:

بَلَدُهُ وَوَادٍ جَنُوبِ الصَّالِحِ فِيمَا بَيْنَ
(الشَّرِيحَةِ) وَ(كَرْشِ). وَهِيَ مَنْطِقَةٌ جَبَلِيَّةٌ
صَبِيغَةٌ وَصَعْبَةٌ لِلْحَرَكَةِ وَقَدْ أُطْلِقَ عَلَيْهَا
إِسْمُ (عُنُقِ الزَّجَاجَةِ) وَذَلِكَ نَظَرًا
لِصَعُوبَةِ طَرِيقِهَا. وَبِهَا مَنَابِعٌ لِلْمَاءِ
مُسْتَمِرَّةٌ التَّدْفِقُ تَسْقِي الْمَزْرُوعَاتِ
الْمُنْتَشِرَةِ عَلَى إِمْتِدَادِ الْوَادِي، كَمَا أَنَّ
بِهَا مَنَابِعَ مَاءٍ حَارَّةٍ لَهَا رَائِحَةُ الْكَبْرِيتِ
وَتَرَكَّ بَقَايَا مِنْ مِلْحِ الْبَارُودِ.

الْحَوِيَّةُ:

بَلَدُهُ شَرْقِي مَدِينَةِ الْمُكَلَّأِ
بِحَضْرَمَوْتِ. مِنْهَا الطَّرِيقُ إِلَى عَقْبِهِ
الْمَعْدِيِّ ثُمَّ رَيْبِ فِي رَيْدَةِ الْجَوْهِيَّيْنِ
فَعِيدِمِ فَسَاهِ فَيْسِيُونِ.

ذو حَيَّان:

جُحَاف بالصَّالِحِ . منها الطريق إلى الحاضنه في بلاد الدكّام ثم إلى السَّبْرَه .

من قبائل بَرَطَ ، ومن فروعهم : أهل الحميدات آل خميس ، وآل هادي ومنهم آل دغيش أهل الجَوْف .

حَيَّان:

بلده في وادي الموثب من مديرية ذي السُّقَالِ وأعمال محافظة إبّ .

وذو حَيَّان (حَيَّانِي) من قبائل بَلَد مِزْهَبِه ، من بكيل . منازلهم في مديرية (ذِي بَيْن) . ومن ديارهم : خَرْقَان والْحَيْسِين والهجره وعرام ودثان وغيرها .

آل حَيْش:

فخيزه من قبائل الشَّنَافِر ، يسكنون «غِيل عُمر» بالقرب من «حوره» في وادي حضرموت .

وآل باحَيَّان : بطن من قبائل آل بَلْعُبَيْد ، من ذِيْب سَعْد ، يسكنون بالرمل في مخارج وادي جُزْدَان ، وينقسمون إلى الفروع التاليه : (١) الكَرْب ، وهم آل مُسْفِر ، والمطاحله ، وآل عويره ، وآل قَطِيَّان ، وآل بارقع ، وآل قُعطه . (٢) آل عمرو وهو بيت الرئاسة وفيهم الحَكَم ، وآل حصون ، وآل حميديش . (٣) آل حيد . (٤) المشايحه - بني شايح .

الْحَيْث:

بكسر ففتح . بلده ومركز إداري في جبل بَغْدَان ، شرقي إبّ . إليها يُنسَب الصحفي : منصور الحيث .

حيثه:

قرية في منطقة رَضُوم من مديرية مَيْقَعه وأعمال محافظة سَبْوَه . فيها قبيلة آل الأملق من قبائل ذِيْب حَمِير ، ومنهم آل سعيد وآل ناصر وآل علي .

حَيَاوه:

بكسر ففتح . قرية بالقرب من مدينة ثوبان في الحذاء . تقع أسفل حصن بَيْتُون الأثرى .

حَيْح:

بفتح فسكون . وادٍ في الجانب الأيسر من دَوْعَن . قال مؤلف الشامل : مخرجه عند قرية (الدَّوْفَه) ويصب إلى

الْحَيْب:

بكسر ففتح فسكون . قرية في جبل

حَيْدَان من قلب المرتفعات الشمالية الوسطى حتى منطقة السهول التهامية في المَلَاخِيط. وتُعَدُّ مديرية حيدان من أقدم المناطق التاريخية وبها معالم أثرية هامة خصوصاً حصن المفتاح، ومسجد عُمير بن علي الجَمِيرِي، ومسجد نَشْوَان بن سعيد الجَمِيرِي، ومشهد الإمام أحمد بن سَلْمَان المتوفي سنة ٥٦٦ هـ. وإلى منطقة حيدان يُنسَب (آل الحَيْدَانِي)، وهم بيتان: (١) آل الحَيْدَانِي أهل صَعْدَه من ولد عبد الله ابن محمد بن القاسم الرُّسِي الحَسَنِي. (٢) وآل الحيداني في هِجْرَةَ الشَّاهِل من بلاد الشَّرَف وهم من ذرِيَّة النَّاصِر محمد بن يحيى بن المنصور بن الحسين بن علي بن يوسف الأكبر الحَسَنِي.

ويُؤو حَيْدَان: مركز إداري في جبل المَحَايِشَه، شمال غرب مدينة حَجَّه. يشمل: وادي الجِفَار، وادي الظلام، الجعاذنه، الغارب، بني حاشد، وغيرها.

وآل باحيدان: من قبائل الأَحْجُور في لحج.

وآل باحيدان: من قبائل قرية تَوَلَبَه في وادي دَوَعَن الأَيْسَر. وهم بيوت عديدة بعضهم في المُكَلَّا والبعض

مَرَاه، وشماليه يقاسم وادي غَيْضَة عَيْن، وفي رأسه شِرج «حَيْح» حَوَظَة الحبيب عمر بن عبد الرحمن البار، وبه عُلوَب كثيرة وَقَفها على البادية. وفيه أموال لآل صَافِي السَّقَاف وآل الجِفَرِي وآل بَاصِرَه وللمشائخ آل العُمُودِي والحَالِكَة أهل حُوَفَه. وفي مخرجه خمسة غيول لأهل بلد الدوفه بها نخل ومال وماء غير قليل.

حَيْدَان:

بفتح فسكون ففتح بلده مشهوره في الغرب الجنوبي من مدينة صَعْدَه بمسافة نحو ٧٠ كيلاً. تقع في أحضان جبل زبيد الشامخ وفيها مركز قبائل حَوَلَان بن غَامِر. وهي عاصمة مديرية حَيْدَان التي تُعد من أبرز مديريات حَوَلَان وثاني مديريات محافظة صعده من حيث إتساع المساحة وكثافة السكان وما تتمتع به من خيرات وثروات طبيعية جعل منها أجمل المناطق اليمينية، حيث تنتشر في أرضها المزارع الخصبة ذات المناظر الطبيعية الساحرة أمثال منطقة مَرَّان - ولد عايش - زبيد - ذويب طلان - الغبر - جمعه بن فاضل - ولد نوار، وهي أراضٍ تنتج أجود أنواع البُن الخولاني بالإضافة إلى الحبوب وغيره. وتمتد مديرية

وَدَارِ الْحَيْدِ - أَيْضاً - مَنْطِقَةٌ فِي الضَّالِحِ، تَقَعُ عَلَى رِبْوِهِ فِيهَا عِدَدٌ مِنَ الْأَبْرَاجِ وَالْحَصُونِ.

وَحَيْدُ الْجَلْبِ: قَرْيَةٌ فِي جَبَلِ بَنِي مَطْرَ، غَرْبِي صَنْعَاءَ. تَشْتَهَرُ بِجُودَةِ الْبُنِّ خَاصَّةً «الْقَشْرُ الْجَلْبِي» وَالَّذِي يَحْتَوِي عَلَى نَسْبِهِ كَبِيرَةٌ مِنَ السُّكَّرِ.

وَالْحَيْدُ الْأَحْمَرُ: جَبَلٌ فِي أَبِي بَيْنٍ بِالشَّمَالِ الشَّرْقِيِّ مِنْ مَدِينَةِ شَفْرَهَ، يَرْتَفِعُ ١١٢٠ مِترًا عَنِ سَطْحِ الْبَحْرِ.

وَحَيْدُ الشَّرْفِ: جِبَالٌ قُرْبَ الْبَيْضَاءِ، فِيهَا آلُ رَبِيزِ وَآلُ فِهَيْدٍ مِنْ آلِ الرَّضَاصِ.

وَحَيْدُ الْعِمْرِيِّ: بَلَدُهُ لآلِ طَالِبٍ مِنْ مَدِينَةِ مَاهِلِيهِ وَأَعْمَالِ مَحَافِظَةِ مَأْرِبِ.

وَحَيْدُ الْجَرَادِيِّ: حِصْنٌ فِي غَرْبِي وَادِي عُصَامِ مِنْ بِلَادِ السَّدَّةِ، وَقَدْ يُقَالُ لَهُ حِصْنُ شَمْرٍ.

وَآلُ حَيْدٍ: مِنْ قَبَائِلِ آلِ بِلْعَبَيْدٍ فِي مَحَافِظَةِ شَبْوَهَ.

وَحَيْدُ بَنِي عَامِرٍ: مِنْ بِلْدَانِ وَادِي جُرْدَانَ فِي شَبْوَهَ.

وَحَيْدُ بَنِي عَقِيلٍ: مَدِينَةٌ أُثْرِيَّةٌ فِي مَدِينَةِ عَتَقٍ مِنْ مَحَافِظَةِ شَبْوَهَ. قَالَ الْأَسْتَاذُ عَبْدِ الْقَادِرِ الشَّيْبَانِيِّ: هُوَ جَبَلٌ يَقَعُ إِلَى جِوَارِ تَمْنَعِ، وَفِيهِ مَقَابِرُ عِبَارِهِ

الْآخَرِ فِي مَدِينَةِ خَنْفَرٍ بِمَحَافِظَةِ أَبِي بَيْنٍ.

الْحَيْدُ:

هِيَ الْمَنَاطِقُ الْوَاقِعَةُ فِي مَهَاوِي الْجِبَالِ، وَغَالِبًا مَا تُنْسَبُ إِلَى غَيْرِهَا، وَمِنْ ذَلِكَ:

حَيْدُ الْجَزِيلِ: وَهِيَ بَلَدَةٌ فِي مَنْطِقَةِ صَيْفِ بُوَادِي دَوْعَنِ الْأَيْسَرِ. تَقَعُ عَلَى قُلَّةِ جَبَلٍ مَقْطُوعِ الرَّأْسِ مِنَ الْجِهَاتِ كُلِّهَا لَا طَرِيقَ لَهُ إِلَّا مِنَ الْجِهَةِ الْغَرْبِيَّةِ فِي غَايَةِ الْوُغُورَةِ تَتْرَأَى دِيَارَهَا الْعَبْرَاءُ الْقَلِيلَةَ كَمَا تَتْرَأَى طَيُورَ الْقَطَا. وَهِيَ بَلَدَةٌ مَشْهُورَةٌ بِزِيَادَةِ حُسْنِ عَسَلِهَا، وَتَقَعُ عَلَى مَقْرَبِهِ مِنْ ضَرْبِ الشَّيْخِ عَمْرٍ، الْمَنْسُوبِ إِلَيْهِ الْوَادِي الْأَيْسَرُ كُلُّهُ فَيُقَالُ (وَادِي عُمَرٍ). وَقَدْ اخْتَلَفَ الْمُؤَرِّخُونَ فِي شَخْصِيَّةِ الشَّيْخِ عُمَرٍ، فَصَاحِبُ كِتَابِ (الشَّامِلِ) يُوَرِّدُهُ عَلَى أَنَّهُ عَمْرُ بْنُ عَبْدِ الرَّحْمَنِ الْبَارِ، بَيْنَمَا يَشِيرُ السَّقَافُ فِي كِتَابِهِ (إِدَامِ الْقَوَاتِ) إِلَى أَنَّهُ: الشَّيْخُ عَمْرُ مَوْلَى خَطْمِ بْنِ الشَّيْخِ مُحَمَّدِ بْنِ سَعِيدِ الْعَمُودِيِّ.

وَحَيْدُ شُعْرَانَ: بَلَدُهُ فِي جَبَلِ اللَّوْزِ، بِالْقُرْبِ مِنْ سَدِّ شَاحِكٍ فِي خَوْلَانَ الْعَالِيَةِ، بِالشَّرْقِ مِنْ مَدِينَةِ صَنْعَاءَ.

وَدَارُ الْحَيْدِ: قَرْيَةٌ فِي قَاعِ الْحَبَابِ بِسَنْحَانَ، جِوَارِ بَيْتِ الْجَاكِيِّ. فِيهَا آلُ عِلْوَانَ.

منطقة المَحْفَد من مديرية لَوْدَر وأعمال محافظة أْبِين. ينتمي إليهم الكاتب والقاص المبدع محمد صالح حَيْدَرَه.

وآل حَيْدَرَه - أيضاً - فخيذه من قبائل المَرَازِيْق، من ذو حسين، من بَكَيْل. منازلهم في الجَوْف.

وآل حَيْدَرَه: عائلة في ذَمَار من ذُرْيَة حيدره بن إسماعيل المنتهى نسبه إلى الإمام يحيى بن الحسين إبن حمزه، منهم العلامة المؤرخ - بالقرن الثالث عشر - الحسن بن حسين حَيْدَرَه مؤلف كتاب «مطلع الأعمار بذكر علماء مدينة ذمار ومن أخذ بها من علماء الأَمْصَار».

وبيت حَيْدَرَه: فرع من آل العِيَانِي من سُلالة الأمير ذي الشَّرْفَيْن صاحب شِيَهَارَه، من الحَسَنِيَّيْن.

وآل بن حَيْدَرَه: فخيذه من قبائل المَعَارَه، من آل تَمِيم، من بني ضِيْنَه. يسكنون في النصف الأسفل من وادي رَحِيَه غرب قَعُوضَه بين آل بَلْعَبِيد ونَهْد، فبعدوا بذلك عن القبيلة التي إنحدروا منها. ويتفرع منهم القبائل التالية: آل غانم في رُوْضاح وَعَلُوجَه، وآل قُصَيَّر في الجدفره، والمقدم بن سليم مقدم آل حيدره وبيت الرئاسة لهم، وآل قَيْرَان في القَرُقر، وآل طويل

عن مدافن كهفية أثرية ما تزال بحاجة إلى تنقيب وحفريات، وفي المنطقة نقوش مُسَنَدِيَه كثيرة وخاصةً في جبل الحسني.

آل حَيْدَرَه:

عائله في مَآرِب من الحَسَنِيَّيْن؛ أحفاد الحسن بن علي بن أبي طالب.

وآل بِن حَيْدَرَه: فرع من آل الحَامِد من العَلَوِيَّيْن الحَضَارِم، يسكنون في وادي جُرْدَان بمحافظة شَبُوه. والبعض في بلدة الرِبَاط بأيسر وادي دَوْعَن بحضرموت.

وبنو حَيْدَرَه: من قبائل جبل جُحَاف بالضَّالِع، وهم من المستقرين البارعين في الشؤون الزراعية.

وآل حَيْدَرَه: من أهالي بن مُسَلَّم في بلاد يَرِيم.

وآل حَيْدَرَه: بطن من المَعَاْفَر، منهم الأستاذ سيف أحمد حَيْدَرَه، أحد الوجوه الوطنية الفاعله، وهو قانوني يعمل مُسْتَشَاراً قانونياً للبنك المركزي، وقد توفي عام ٢٠٠١م / ١٤٢١هـ.

آل حَيْدَرَه:

من قبائل أهل بَلَيْل، منازلهم في

حَيْرَانَ بن أَوَام بن حَجُورَ بْنَ أَسْلَمَ بن
عَلِيَّانَ بن عُرَيْبَ بن جُشَمَ بن حَاشِدَ . به
سُمِّيَ (وادي حَيْرَانَ) في أسافل بلد
حَجُورَ (شمال غرب حَجَّه) . وهو وادٍ
مشهور يَسْقِي أجزاء من الأراضي
الجنوبية لمنطقة (مِيدِي) في تَهَامَه ،
وأكثر مزروعاته القطن والتُّبَاك والتَّخِيل
والحُبوب من الذَّرَه والدُّخْن والسَّمْسِم .
وتشكل بلدان حَيْرَانَ مديرية من
مديريات محافظة حَجَّه .

وحَيْرَانَ - أيضاً - قرية في بني
الجِدِّيْفِي من مديرية الحَيْمَة الداخلية
وأعمال محافظة صنعاء . يُنسَب إليها
الفقيه الأديب الشاعر محمد بن حسن
الحَيْرَانِي من أديب القرن الحادي عشر
الهجري .

وبنو حَيْرَانَ: موضع في زَرَاجَه من
بلاد الحَدَا .

حَيْرِيح:

بكسرتين . بندر في وادي المَسِيْلَه
في جانبه الغربي ما بين الشُّحر
وسَيَحوت من بلاد المَهْرَه . كان فيه
بلده قديمه تردد ذِكْرُهَا في الحوادث
الجارية بالقرن الخامس الهجري بين
سلاطين آل كَثِير وخصوصهم حينما
يتبادلون الاستيلاء عليها . وقد إندرت

في صَوْ . ومن هذه القبيلة: الشيخ
مسعود حسين حَيْدَرَه المتوفي سنة
١٤٢٠ هـ / ١٩٩٩ م ثم نجله الوزير
أحمد مساعد حسين وزير الثروة
السمكية - ١٩٩٧ م .

آل الحَيْدَرِي:

فرع من آل حَارِث من قبائل بلاد
رَدَاع . ديارهم في وادي ثناث، ولهم
المَشِيخَه على بلاد الحَيْثِيَّه .

وآل الحَيْدَرِي - أيضاً - عائلة
تَهَامِيَه، منها الشَّاعر محمد بن محسن
الحيدري المتوفي سنة ١٤١٨ هـ وقد
صدرت له الأعمال الشعرية التالية:
فتاة الجبل - أمانٍ وأغانٍ - ألهمتني
فقلتُ شيئاً - الحياة وطن وحب .

وآل الحَيْدَرِي: عائله من أهل مدينة
عَدَن . منهم الكاتب الصحفي الراحل
عبد الرحمن الحيدري (ت ١٤١٥ هـ)،
عمل بإذاعة عدن ثم استوطن صنعاء
وعمل مراسلاً لعدد من الإذاعات
والصُّحف العربية . ومن جملة أولاده
الكاتب الصحفي الأستاذ مروان
الحيدري .

حَيْرَانَ:

بطن من قبائل حَاشِد، من ولد

الأثار والخرائب والنقوش القديمة، وخاصةً في جبلها الشامخ (دُبَّاس) وفي الجبل الواقع جنوبها (بَرَّاش).

وترجع أهمية مدينة حَيْس - أيضاً - إلى أنها إحتضنت عدداً من العلماء والأدباء، كما وفد إليها الكثير من الأولياء العلماء العاملين الصالحين، منهم الولي المصلح عمر بن محمد الحَآمِرِي، من أعيان القرن التاسع وجامعة في شرقي المدينة عامر بالْعُبَّاد. ومنهم الشيخ أحمد بن حسن أبي الخَلِّ ومسجده عامر بها، وكان المُظَفَّر قد عرض عليه منصب قاضي قُضاة اليمن فأبى تنزهاً. ومنهم أبو العباس أحمد بن عمر أبو الحياء ومسجده عامر غربيها وله عقب صالح. كما يقع على مَبْعَدَةٍ في جنوبي المدينة فوق شاطئ وادي ظَمِي قَبْرِ العلامه الكبير أبو عمران موسى بن محمد الطَوَوِيرِي، وهو من كبار علماء اليمن ترجمه ابن سمره الجَعْدِي. أما إلى الشرق من المدينة فتقوم مدرسة العلامه المصلح علي بن أبي بكر الزَيْلَجِي من علماء القرن العاشر. ومن أشهر علمائها وأدبائها: آل النَّاشِرِي، وآل الحَكَّاك، وآل مُظَيَّر، وغيرهم.

وفي مدينة حَيْس تُصَنَع الأواني

القرية ولم يبق منها إلا القليل، وفيها مسجد الشيخ عبد الله القديم عَبَّاد. وقد أشار الطيب بامخَرَمه إلى أن من ساكني حَيْرِيج الأشعثيون من ذُرِيَةِ الأشعث بن قيس الكِنْدِي، وأن بَنَدَرها يقصده التُّجَّار ويستخدمونه لنقل الكندر والصِبْغَة إلى عدن وبَرَبَره وغيرها.

الحَيْرِم:

جبل أعلا وادي نَحْلَان من مُديرية السَيَّانِي وأعمال محافظة إب. تقع في سفحه الشرقي قرية «ذي أشرق». وقرية «الظُرَّافه».

حَيْس:

بفتح فسكون. مدينة مشهورة جنوب زَبِيد بمسافة ٣٥ كيلاً. وهي بشهادة الهمداني أقدم مدينة تَهَامِيَّة على الإطلاق، وقد إكتسبت عناية فائقة من الدولة الرُّسُولِيَّة وخاصة من السلطان المُظَفَّر الرسولي الذي أنشأ فيها عدة مَبَرَّات على رأسها الجامع الكبير الذي فرغ من إنشائه في شوال سنة ٦٨٢ هـ، والذي ما زال قائماً إلى يومنا هذا، ويتميز بأنه على فخامته وضحامته لم تدخل في بنائه خشبة واحدة وإنما قام على الأعمدة والدعائم والعقود. كما تنتشر في جوانب المدينة عدد من

مديرية حيس المشهورة في التاريخ: الحَصْبِيْب، والجَمَادِي، والجُرَيْب، والحَمَيْنِيَّة التي يقال أن الشَّعْر الحَمِينِي منسوب إليها.

وَحَيْس - أيضاً - قرية صغيرة في مَقْبَنَه، غربي تَعِز.

والْحَيْس: وادٍ في بلاد الشَّرَاف بالضَّالِج. وفيه توجد حقول القات التي تفوق جميع حقول القات الموجودة في الضَّالِج.

والْحَيْس: بلده في وُصَاب العَالِي.

والْحَيْس: قرية كبيرة هي اليوم أنقاض في (ذي رُعَيْن) شرقي مدينة يَرِيم ومن أعمالها. فيها آثار وموآجل، وتُنسَب إلى بانيها: الحَيْس بن يَرِيم ذي رُعَيْن الأكبر بن سهل بن زيد.

والْحَيْس - بكسر ففتح - قرية في ضواحي الشَّحْر بحضرموت - فيها معيانان وأموال وآبار، وهي من مخارف أهل الشَّحْر.

حَيْسَان:

بفتح فسكون ففتح. مركز إداري من مديرية بَعْدَان وأعمال محافظة إب. من بلدانه: دار الظَّفَر - مزاحم - رُوَيْن - الشَّعَابِي - رَبَاط العَيْثِي المنسوب إلى

الحَزْفِيَّة البَرَّاقَة التي تُسمَّى (الحَيَّاسِي)، وقد جاء عليها حيناً من الدهر وفيها أكثر من ٧٢ معملاً كما حدده المؤرخ النُعمي في حولياته. ومن صناعاتها التاريخية «مَعَاصِر السَّلِيْط» المُسْتَخْرَج من السِّمْسِم، وصناعة الحلوى، وغيرها من الصناعات اليدوية. كما يعمل الأهالي على تربية النحل ونتاج العسل الدُّبَاسِي المشهور بجودته.

وتشمل (مديرية حَيْس) خمسة وديان تأتي من أعاليها شرقاً وتصب في منتهائها غرباً، وهي وديان (الْفَوَّاهه - المومر - الشَّعَيْنَه - ضَمِي - نَخْلَه) والأخير هو أكبرها وأشهرها وأخصبها. وفي أقصاها الغربي على شاطئ البحر الأحمر مَضِيْفَان تتوفر فيهما المياه العذبة وغابات النخيل الواسعة، أولهما في رأس وادي نَخْلَه، وثانيهما هو نخيل السَّحَارِي. وكان من أكثر شعراء اليمن تغريداً لهما وإقامة فيهما هو شاعر اليمن الكبير عبد الرحمن الأنسي في ديوانه الحَمِينِي (تَرْجِيْع الأَطْيَار). ولمديرية حَيْس غير هذين المَضِيْفَيْن جبلاها المباركان (دُبَاس) في الشمال وهو مشهور بجودة العَسَل الذي أثنى عليه الهمداني، وجنوباً (جبل بَرَّاش) الذي تنتشر فيه غروس الزهور. كما أن من بُلْدَان

كانت هجرة عِلْم قديمة ظهر منها العلماء آل أبي الرجال أهل مدينة صنعاء.

حَيْفَان:

جبل وبلدة جنوب مدينة تَعَز بمسافة ٦٤ كيلاً. بها مركز مديرية القَبِيْطه. وأهلها يَتَّسِمون بالنشاط في الأعمال التجارية في عموم اليمن وفي الخليج والسعودية. وكانت هجراتهم المبكرة إلى مدينة عَدَن، ولَمَّا خرج الإنجليز إتجهوا إلى تَعَز وصنعاء. ومن هذه المنطقة رجل الأعمال الشهير الحاج هائل سَعِيد، الذي ترك بصمات واضحة في المدينة، وأنفق الكثير من الأموال في بناء المؤسسات التربوية والتعليمية وفي بناء المساجد. كما ينتمي إليها عدد من قادة البلاد وسياسيها، ونخص بالذكر: عبد الفتاح إسماعيل، وعبد العزيز عبد الغني، وياسين عبد العزيز، والدكتور الطبيب عبد الله عبد الولي ناشر، والدكتور الطبيب عبد الرحمن المريش، والأديب عبد الكريم الرّازحي، والشاعر الكبير الأستاذ عبد الودود سيف، وغيرهم كثيرون. ومن قرى جبل حَيْفَان: البرج - العَدَنه - المحرقه - المَتَامِد.

العَلَامه - بالقرن السابع الهجري - محمد بن علي ابن يَشْر بن مُطَرَّف الهَمْدَانِي. ويزعم أهل ذلك الصَّفح أن أصل حَيْسَان (حَي سَام) ولكن لكثرة الإستعمال تحولت إلى ما هي عليه اليوم. ومن سكني المنطقة: آل أبو الرجال - وهم غير أهل صنعاء الذين يحملون هذا اللُّقب - ومن مشاهيرهم في عصرنا: رجل الأعمال: الشيخ عبد الله بن ناجي أبو الرجال.

حَيْضَان:

بلدة في جبل المَنَار من مديرية بَعْدَان وأعمال محافظة إب. وحَيْضَان - أيضاً - بلدة في عُمته غربي دَمَار. وهي من مركز التَّاصِيفه. والحَيْضَان: وادٍ في شَرَعَب، يصب في وادي الرُّزَاعِي.

الحَيْط:

بلدة في نواحي مدينة شِبَام حضرموت.

وبئر الحَيْط: موضع شمال مدينة (دَار سَعْد) في وادي تَبَن. كان يُستمد منها ماء الشرب إلى عَدَن. والحَيْط بلهجة أهل لَحْج تعنى البُسْتَان.

وحَيْط حُمْرَان: قرية في سفح جبل القَتَه بالشمال الغربي من (ذي بَيْن).

فيها آثار قديمة وبرك عظيمة. وإليها يُنسب (آل الحيفي) أهل صنّعاء ورؤضة أحمد، المنحدرين من سلالة عبد الرحمن بن حمزه بن أبي هاشم الحمزي الحسني، من أحفاد الحسن بن علي بن أبي طالب، نذكر منهم: (١) عامل ناحية همدان الحسين بن علي الحيفي المتوفي في قرية القابل سنة ١٣٦٨ هـ. (٢) الكاتب المسرحي والشاعر المبدع عبد الله بن أحمد الحيفي. ومن آل الحيفي من ينتسب إلى القاسم ابن علي العياني الحسني، ومن هؤلاء: الأستاذ مطهر بن عبد الكريم الحيفي مستشار الهيئة العامة للسياحة.

والحيفه - أيضاً - بلدة في بني مالك من مديرية حيمر.
والحيفه: قرية في بني السباغ من مديرية الحيمة الداخلية وأعمال محافظة صنعاء.

والحيفه: بلدة في مديرية الرجم بالمحويت.

والحيفه: قرية في عثمه.

والحيفه: بلدة في جبل جحاف بالصالح.

الحيق:

(أهل الحيق). المراد في عرف

ويعتمد أبناء مديرية حيفان على الزراعة، إلا أن الهجرة كانت رافداً آخر للرزق. والطريق إلى حيفان تمر من مدينة الرأهده التي تبعد عنها بمسافة ١٤ كيلاً، ومما يُشار إليه أن سُكَّان المديرية هم نقائل من بعض المحافظات الأخرى، فمنهم من جاء من حجة، ومن الحُدَيْدَة، والبعض جاء من صعده وغيرها. وتنتشر قرى المديرية في نواحي الجبل، الذي تُحيط به هدد من المُدَرَّجَات والسهول الزراعية. وتزرع هذه الأراضي: الدخن، والغرب، وقليلاً من الذرة الشامية الصفر وبعض الخضروات والفواكه والتي تتمركز معظمها في أودية الأحكوم والأثاور، فيما تعتمد بشكل رئيسي على مياه الأمطار الموسمية أو العيون والآبار الجوفية وأحياناً كثيرة تُصاب بالجفاف الشديد.

وذو حيفان: بلدة في جبل المنار من أعمال مديرية بَعْدَان. فيها غيل جاري.

الحيفه:

قرية في أرْحَب من حُمس زَنْدَان. تقع ما بين قريتي (بيت مران) و(الرجو) شمال مدينة صنّعاء بمسافة ٤٢ كيلاً.

حَيْكَان:

وإد في بلاد الحَدَاءِ شرقي مَعْبَر،
قال حكيم الزراعة على بن زايد:
ما رَيْتُ شى مثل «حَيْكَان»
أو مِثْلُ ضَيْعَةَ «عوایش»
المِسْئِلِي بِشَيْعِ إنْسَانِ
وَالتَّيْلَمِ يَدِي غِرَارِهِ

الحَيْلَة:

بفتح فسكون. قرية في أسفل وادي
مَيْقَع بحضرموت، يقع بجانبها أثر
مجري نهر حَجْر القديم. وبجوارها
تمر الطريق الغربية لمدينة المُكَلَّا.
والحَيْلَة - أيضاً - قرية في وادي
عَرَمَاء، جنوبي شَبْوَه.

وحيلة باصليب: قرية أعلا وادي
عَمَد بحضرموت. وآل باصليب هم
قبائل مَشَاجِرِه.

آل حَيْمَد:

عشيرة من أهل قرية الديرَجَاغ في
محافظة أبين. منها الشاعر الغنائي على
حَيْمَد.

الحَيْمَة:

بلاد واسعة غربي مدينة صنعاء
بمسافة ٣٧ كيلاً إلى أوائلها. وهي

الحضارم بأهل الحَيْقِ القبائل التي تنزل
بمجارى الأودية التي تسيل إلى البحر
وما قارب الشاطئ. فالحَمُومُ يُسْمُونُ
القبائل الحُمُومِيَّة التي بأودية الشُّحْر
بأهل الحَيْق. كما أن سَيِّبَان يُسْمُونُ
قبائلهم التي تحل تحت جبالهم إلى
جهة البحر بأهل الحَيْق. فالحَيْق
عندهم معناه «العُور» أو «تهامه» مقابل
للنجد. ومن مشاهير أهل الحَيْقِ
السِّيَابِيَّيْن: الفهد بن طرموم بن الفهد
الحَيْقِي، وهو من القادة في جيش
خالد بن الوليد في اليرموك. كما أن
من معاصريهم: الشيخ محمد حاج
الحَيْقِي مدير عام مديرية غيل باوزير -
م ١٩٩٩.

وآل الحَيْقِي: من قبائل المَعَاْفِر،
يُنْسَبُونَ إلى جبال (الأخْيُوق) وهي
الجبال الجنوبية المحاذية للبحر العربي
من باب المَنْدَب إلى عَدَن، وتشمل
أخْيُوق بني مَجِيد، وأخْيُوق أسَافِلِ
المَعَاْفِر، وأخْيُوق أسَافِلِ الأَصَابِح.
ومن هؤلاء الشاعر الراحل عارف
الحَيْقِي، المتوفي سنة ١٩٩٧ م. وله
من الأعمال المطبوعة: كتاب في
أغاني المرأة الريفية، وكتاب ألعاب
الأطفال في الريف، كما أن له عدداً
من القصص القصيرة التي نُشِرَتْ في
الصحف والمجلات.

عَلْسَانَ، وادي صَابِح. ونذكر من العائلات والقبائل في الحيمة الخارجية: آل الجَعْدَبِي، وآل الكندحي، وآل العَلِيَّي، وآل جَوْهر، وآل الحُمَاطِي، وآل الجَرَيْدِي، وآل عَوْبَر، وآل الرُّمَيْم، وآل السَّلَامِي، وآل شَمَهَانَ، وآل مَهْدِي.

كما أن هناك فِرَق من بكيلى وخولان الطيالى إستقرت في الحيمة الخارجية، أمثال بنو شَدَاد، وبنو المنصوري، وبنو اليادعى، وبنو ربيع، وبنو العامري، وبنو العليى، وغيرهم. وَثَمَّة عائلات أخرى في جبل عَايزز تنتمي إلى الحيمة الخارجية، نذكر منها: آل البَرَوِي، وآل الجَعْدَبِي، وآل السِنَانِي، وآل السُوَيْدِي، وآل دَاوَد، وآل القَلَام، وآل المِخْلَافِي.

وكما هو واضح فإن هناك العديد من البيوت المنتمة إلى بلاد الحيمتين. ولكن يمكن الإشارة إلى بعض الرموز المشهورة التي إرتبط اسمها ببلاد الحيمة، ونخص بالذكر: (١) حسن بن أحمد الحيمي؛ المتوفي سنة ١٠٧٠ هـ، وهو عالم كبير، ندهه المؤيد إلى سلطان الحبشه وله في ذلك كتاب بعنوان «سيرة الحَبَشَه» كما ندهه المتوكل إلى حضرموت بغية الاصلاح

المنطقة المعروفة قديماً باسم قبيلة (الأخْرُوج). وتنقسم إلى قسمين: الحَيْمَةُ الدَاخِلِيَّة ومركزها «العِرَّ» والحَيْمَةُ الخَارِجِيَّة ومركزها «مَفْحَق».

أولاً: الحَيْمَةُ الدَاخِلِيَّة: هي المنطقة الواقعة شمال طريق صنعاء - مَنَآخَه، وكانت سابقاً تتبع ما كان يُعْرَف (مخلاف حَضُور). ومن بلدانها: بنو السِّيَاغ التي يُنسب إليها آل السياغى أهل صنعاء، بنو يوسف، بنو الزيمرى وفيها حصن رَدْمَانَ الذي فيه قبر المُطَّلِب بن عبد مناف، الحَدَب، بنو مِهْلَهْل، جبل يَنَاع. وهي أرض خصبه جميلة لتعدد منابع الماء فيها، وأكثر مزروعاتها البن والحبوب والموز ثم القات الذي غزا أرضها مؤخراً.

ثانياً: الحيمة الخارجية: وهي جنوب الحيمة الداخلية في حدود بلاد حَرَاز، وكانت سابقاً من توابعها. ومنها تشرع الطريق الغربية لصنعاء عُبْر جبلها المعروف باسم «الشَّجَه» التي تَصْعَد منه الطريق الإسفلتية إلى حَرَاز. وأشهر بلدان الحيمة الخارجية: الجَحَادِب، بنو سليمان، دَرَوَان، عَايزز، بنو شَمَهَانَ، جِجْرَة ابن مهدي، مخلاف مَذْيُور، بنو منصور، الأغرُوس، بيت الجَرَيْدِي، وادي

- (١) بلدة كبيرة من ملحقات مدينة تعِز، تقع في غربي المطار، وإليها يُنسب آل الحَيَمي أهل تعِز. منهم الأستاذ محمد الحيمى نائب وزير الاقتصاد - ١٩٩٨م.
- (٢) بلدة في جبل حَبشى بالحُجْرِيه.
- (٣) قرية في عُثمه.
- (٤) قرية في وادي زُبيد غربي دَمَار.
- (٥) قرية بجبل سَحَار في صَعْدَه.
- (٦) قرية من مركز رَضُوم بمديرية مَيْقَعه وأعمال محافظة شَبَوَه.

الحيّوان:

موضع ومنتزه شرقي بلد تريم بوادي حضر موت. وقد أُدخلت بعض ذبوره في سُور تريم وعُمرت فيها ديار كثيرة.

آل الحَيِّي:

بحاء مهمله وتحتيتين. عائلة مشهورة بالعلم والفضل تنتمي إلى بلاد حَوْلان العالية في مشارق صنعاء. وقد تَفَرَّق بعضهم فسكن شِبَام أقيان وبعضهم المَحْوِيْت. ومن مشاهير أعلامهم نذكر: (١) القاضي صلاح بن عبد الله الحَيِّي المتوفي سنة ١٠٨٠ هـ حاكماً لبلاد المحويت. (٢) القاضي أحمد بن محسن الحَيِّي، وهو عالم ولأه

بين السلاطين من آل كثير. (٢) الأديب الشاعر أحمد بن محمد بن حسن الحَيِّي. كان أحد أعلام الأدب اليمني، من مؤلفاته «عطر نسيم الصبَا» في المقامات الأدبية، وكتاب «طِيب السَمَر» ترجم فيه لأعيان اليمن بأسلوب مُسَجَّع، وله شعر مجموع في ديوان بالفصحى وآخر بالعامية. وهو من أهل شِبَام أقيان. وكانت وفاته سنة ١١٥١ هـ. (٣) محمد بن محمد الحيمى. عالم محقق في الفقه، تولى وقف حدّه بني شهاب وعمالة صنَعَاء في إبتداء فتحها، وله مشاركة في علم الطب والحكمة، شاعراً مطبوعاً. وموته تقريباً سنة ١٣٠١ هـ. (٤) لطف بن محمد الحَيِّي. كان عالماً فاضلاً، حقق عِلْم العربية والأصول والفقه. تولى القضاء في عمران ثم في جبل حُفَاش ثم تعين عضواً في محكمة الاستئناف بصنعاء. وكانت وفاته سنة ١٣٧٩ هـ.

ومن (آل الحيمى) من ينتمي إلى حمزه بن أبي هاشم الحَسَنى، ومن هؤلاء (آل زَبَارَه) الذين ارتبط إسمهم بالمنطقة التي انتقلوا إليها في حَوْلان العالية والمعروفة باسم (زَبَار). وهناك الكثير من المواضع والبُلدان في اليمن تحمل إسم (الحيمه)، نشير إلى بعضها:

المنصور علي بن المهدي العباس سنة ١١٩٤ هـ بلاد حُفَاش. (٣) القاضي قاسم بن محمد الحَيِّي، تولى بلاد حُفَاش سنة ١١٩٦ هـ.

بكر بن سالم، وجدهم أبو بكر ابن حسن بن حسين بن الشيخ أبي بكر بن سالم. والجيد تصغير حَيْد بفتح الحاء وسكون الياء، ومعلوم أن الجيد لغة حرف الجبل البارز، وأما الجييد فهو محلل يأوي إليه جد آل الحبيد المذكورين.

آل الجييد:

من العلويين الحضارم، قال الشاطري: وهم بطن من آل الشيخ أبي

(١) والصيِّد تتكون من خمسة أحماس: حُمَيْس هِرَّاش، وحُمَيْس حَرْمَل، وحُمَيْس أَبُو ذَيْبَةَ، وحُمَيْس القُدَيْمي، وحُمَيْس القايفي. ومن ديار الصيِّد: حصن ناعط، وحصن كانط المشهوران بأثارهم القديمة. (٢) الكلبيون وهم ثلاثة أقسام: ثلث ضُحَيان (وهي غير ضُحَيان صَعْدَةَ)، والثلث الواسط، وثلث بيت زَوْد. (٣) بنو جُبَيْر. ومن ديارهم ذَيْبِين، والغَوْلَه، وَيَنْوَر، وبيت شلوان، والمَيْلِيل. ومنهم المشائخ آل النُقَيْش.

الخارم:


قلعة وبلدة في طُلَيْمة حَبُور.

آل الخازن:

عائلة في جبل الشاهل، من بلاد الشَّرَف الأسفل، شمال حَجَّة. ينحدرون من سلالة محمد بن القاسم الرّسي.

خازوق:

حصن تاريخي بالقرب من الحرشيات الواقعة شمال مدينة المُكَلَّأ بحضرموت. حَدَّثت حوله معركة فاصلة بين يافع وآل كثير في العام ١٢٨٣ هـ.



آل خاتم:

من قبائل السُّودَة في شمال عَمْرَان. وآل خاتم - أيضاً - من قبائل آل عَمَّار ثم من دُهْمَة في بلاد صَعْدَةَ.

الخارِد:

أحد الغيول التي تصب في وادي الجَوْف، ومياهه تتجمع مع عدد كبير من الأودية النابعة من حَوْلان العالیه وصنعاء وهَمْدان وأرحب وهَرَّان وشُوابه والبَنُون وغيرها. وفيه «نهر الخارِد» المشهور الذي يسيل صيفاً وشتاءً وتنتشر فيه زروع الفواكه بأنواعها والنخيل والحبوب.

خارِف:

أحد بطون قبيلة حَاشِد. وهي ثلاثة أقسام: الصيِّد، والكَلْبِيَّين، وبنو جُبَيْر.

وقد اهتمت حكومة القعيطي بهذا الحصن فجَدِّدت بناءه وطلته من الخارج باللون الأحمر.

الخالدي، كان من حُكَّام المهدي صاحب المواهب، ثم تولى القضاء في آبَ وجِبَلَة، وكانت وفاته سنة ١١٤٤ هـ.

آل الخاشب:

وبنو خالد - أيضاً - بلدة في جبل رأس.

وبيت الخالد: من الحمزات المنحدرين من سلالة الإمام حمزة بن أبي هاشم. منهم أمير مأرب بالقرن الثاني عشر الهجري الشريف عبد الرحمن الخالدي، المذكور في حوادث العام ١٢٦٧ هـ في تحالفه مع القعيطي.

وبيت الخالد: عائلة بجبل عفار والمَحَابِشَة، وقيل أنهم من الحمزات.

من البيوت المشهورة في جبل المفتاح المُطَّلَّ على المحابشة، جنوب غرب حَجَّة. وهم من ذُرِّيَّة شمس الدين بن الإمام المهدي أحمد بن يحيى المُرتَضَى المُلقَّب الخاشب. منهم حمود بن محمد الخاشب. مولده نحو سنة ١٣١٢ هـ. تولى عمالة الشرفيين ثم ناظره للواء الشام في مركزه (السنارة)، ثم عاش آخر أيامه في الطائف وتوفي بها وعمره نحو الثمانين.

آل الخامري:

بطن من المعافر وهم الأخمور. منازلهم بمنطقة المواسط في الحُجْرِيَّة. منهم الشيخ عمر بن محمد الخامري، المتوفي سنة ٨٨٢ هـ. كان من كبار الصوفية، وتنقل بين حضرموت ومكة وزبيد ثم استقرَّ بمدينة حَيْسَ حتى توفي بها، وقبره شرق حَيْسَ بجوار مسجده المُسمَّى باسمه، وللناس فيه اعتقاد، ويزار في ٢٧ من رجب من كل سنة.

بنو خالد:

منطقة في جبل آنس غربي مدينة ضوران. منها بلدة (المَرَوْن) ومحل (بني العنسي). ويُنسب إليها القضاة (آل الخالدي) أهل صنعاء، نذكر منهم: (١) العلامة أحمد بن محمد الخالدي، المتوفي سنة ٨٨٠ هـ، كان من علماء النحو والفقه، وله مساهمة في مجالات علمية عديدة. (٢) القاضي العلامة محمد بن الهادي

الخامعة:

والخانق: موضع في جبل عيال

يزيد.

والخانق: وادٍ يصب في غيل بن
يُمَيْن، من مديرية الشحر بحضرموت.
فيه المشائخ آل ديدو من آل باوزير.

والخانق: وادٍ في جبل السحل من
مديرية الجُوَنة. فيه آثار قديمة، دَلَّت
الأبحاث - التي قام بها فريق أمريكي -
على أنها ترجع إلى القرن الرابع عشر
قبل الميلاد.

والخانق: قرية من ظاهر مدينة
رَدَاع.

فخيذة من قبيلة سَيِّبان، تُقيم في
وادي دَوْعَن جنوبي شِباب حضرموت.
وتنقسم إلى القبائل التالية: آل باصْرَة،
آل باقديم، آل باسلوم، آل بارشيد، آل
باصقع، القُثم، آل بامغرومة، آل
بامقدم، آل بن علي بامسلم.

الخَان:

حارة من حارات مدينة يريم.

والخان - أيضاً - مركز إداري في
جبل راس.

الخَانِق:

سد قديم كان قائماً في وادي العبديين،
من صحار، جنوب صعلة بنحو ١٠
أكيال، فيما بين جبلى (الصَّمع)
و(السِنارة). يرجع تاريخ خرابة إلى
سنة ٢٠٠ هجرية. ويقال لموضعه (قاع
الصعيد). وكان يسقي وادي رَحْبَان
وصَعْدَة.

والخانق - أيضاً - بلدة من مركز
وادعة، مديرية الصفراء، في شرقي
صعدة.

والخانق: وادٍ في سَعَوَان، شرق
شمال مدينة صنعاء. يظهر فيه نهر
عظيم أيام الأمطار.

خَاؤ:

بطن من ذو رُعَيْن. تُنسب إليه قرية
(خاو) الواقعة شرقي مدينة (يَريم) بنحو
٦ أكيال، على خط الطريق إلى دَمْت.
وهي من مساكن قبيلة (التَّرَاخِم)
الجمَيريِّين. وإلى (خاو) ينتمي الصوفي
الشهير أحمد بن علوان الخاوي
الرُعيني، صاحب يَفْرُس، ومن
المعاصرين محمد حاتم الخاوي أحد
قادة ثورة سبتمبر ١٩٦٢ م.

وخواؤ - أيضاً - فرع من مُتَبَّه، من
قبائل حَوَلَان بن عَمْرُو بن الحاف في
صَعْدَة.

خَاوِن:

قرية شرق مدينة عَتَق.

المشائخ (آل الشهاري)، ومن ديارهم فيها قرية «الدقيقة» - بالتصغير - وحصن الوعرة، وحصن الشراج، ونقيل العقاب، والبحرين، وغيرها.

الخابع:

آل الخَبَّاط:

من مشاهيرهم القاضي العلامة يحيى بن علي الخَبَّاط الصنعاني، المتوفي سنة ١١٣٦ هـ. تَقَضَّتْ حياته مُدرساً وموجهاً بصنعاء.

من قُرى الطرف الشامي، مديرية بيت الفقيه، في شمال زَبِيد. تكثر فيها غياض النخيل والفواكه.

خُبَّ:

وادي وواحة واسعة شمال الجَوْف وشرقي جبل بَرَط. تكثر فيه أشجار النخيل والفواكه، وتُقَدَّر مساحته الزراعية بنحو ١٤٠٠ كيلومتر مربع. وهو مَوْطن قبائل (يَام) العنسيَّة المَذْحِجِيَّة.

الخَبَّالي:

قرية خاربة في منطقة وَرَاف، شمال غرب مدينة جَبَلَة. سَكَنَهَا الْمُظَفَّر يوسف بن عمر بن رسول، وفيها قبره وقبور غالب ذُرِّيَّته.

خُبَّارَة:

بلدة في وادي حَجْر، غربي المُكَلَّا بحضرموت.

خُبَّان:

بضم ففتح. صقع معروف من ذي رُعيْن، بالشرق الجنوبي من مدينة يَرِيم، يُعْرَف اليوم باسم: مديرية (الرَضْمَة) ومديرية (السَدَّة). وهو منطقة مغيولة ذات عيون وأنهار جارية يصل مداها لتروي أراضي دلتا أبين ثم تنتهي في بحر عَدَن. وإلى خُبَّان يُنسَب العَلَّامة محمد بن يحيى الخُبَّاني المتوفي سنة ١٣٤٠ هـ، وهو من ذُرِّيَّة

وأهل خُبَّارَة: فخيذة من قبائل المراقبة أهل الساحل. منازلهم في جُعَار من مديرية خُنْفَر وأعمال محافظة أبين.

خُبَّان:

منطقة في جنوبي العُدَيْن. بها سكن

الهادي يحيى بن الحسين بن القاسم الرُسِّي. كما أنها محل سكن آل الذَّارِي وآل العِمَاد وآل الحَجْرِي وغيرهم.

ومن آل دحلح. ومن المشهور أن السيول لا تفيض عنها وان كُثرت، وفي أمثال العامة: ماء خباية فيها ولا يكفيها.

حُبَاب:

موضع بالقرب من ناعط في قاع البَوْن.

وحُبَّان - أيضاً - قرية في مغرب عَنَس من مركز مُوشِك، ويقال لها حُبَّان المغرب.

وحُبَّان: قرية بجوار النادرة.

الحَبْت:

الأرض المنبسطة أسفل الجبال. من ذلك: حَبْت المحويت: وهو منطقة ومديرية غربي المحويت، في أسفل جبلي (حَفَاش) و(مَلْحان) شمالاً. وحَبْت بني دَرَعان: في بني مَطَر، غربي صنعاء. فيه (آل البهال) من الحمزات من ذُرَّة حمزة بن أبي هاشم الحسني.

حُبَج:

بضم ففتح. من قُرَى عَنَس السلامة في نواحي مدينة دَمَار الغربية.

وآل حُبَّان - بتشديد الباء - فخيذة من آل عُبَيْد النُوفِي، من دُهَمَة بن دَهَم بن شاکر من بكيل. منازلهم في شمال وادي الجَوْف.

الحَبَاير:

بطن من الكلاع، من بني الهَمَيْس الحميريين. كانت منازلهم في نواحي مدينة جِبَلَة. منهم طائفة هاجروا إبان الفتح الاسلامي واستقروا في مصر، ومن مشاهيرهم إياد ابن ياسر بن إياد (ت ٢٠٤ هـ) وأخوه يونس بن ياسر (ت ٢١٠ هـ) وهما من المُحدِّثين.

الخَبْر:

بفتح فسكون. من وديان حَبَّان، في جنوبي شَبُوه. به حرث على المطر وسواني. وأغلب سكانه من قبائل الأقموش الحميرية.

خباية:

قرية شرقي مدينة تريم بوادي حضرموت، تقع من وراء العَقَبَة المعروفة باسم (المسندة). قال السقاف: فيها جماعة من آل قصير

والْحَبَّة - بلام التعريف - قرية في صحار، بالغرب الجنوبي من صَعْدَة .

والْحَبَّة - بكسر فتشديد - جبل في جنوب مدينة شبام حضرموت، يطل على منطقة سحيل آل مهدي .

والْحَبَّة - بضم ففتح - بلدة بالقرب من فَوْه، غربي المُكَلَّا بحضرموت. بها نخل وماء .

آل باخيرة:

عائلة حضرمية استوطنت مدينة عدن. نذكر منهم: (١) محمد سعيد باخيرة، كان ش.

ش

من أشهر شخصيات الحزب الديمقراطي الشعبي الذي كان من أعضائه عبد الله عبد الرزاق باذيب وأخواه علي وأبو بكر وبدر باسنيد. (٢) ألوف سعيد باخيرة، عضو مجلس النواب - ١٩٩٧ م .

آل خبيزان:

من أهالي بلدة بَصَّة في وادي دوعن. منهم العَلَّامة محمد بن محمد خبيزان، أحد علماء القرن الحادي عشر الهجري .

والْحَبْر - أيضاً - قرية من مركز جعار، مديرية خَنْفَر وأعمال أَيْن، فيها بعض قبائل المَرَّاقشه أهل الساحل .

حَبَش:

بالتحريك. وادٍ في مديرية المَطَّمَة، فيه نخيل وزروع ويصب في غربي وادي الجَوْف. وتسكنه بعض قبائل آل شنان، من همدان .

وجبل حبش: في عُثْمَة بمنطقة المطبَّاه .

آل خبشه:

فخيزة من قبائل بلحارث. منازلهم في قرية (الوسيعَة) الواقعة بمنطقة عسيلان في بَيْحَان .

آل خبقان:

من قبائل الحَوَّاشب في لَنْج .

حَبَّة:

بفتح فتشديد. قرية وواد أعلا نقييل يَسْلِح، جوار الطريق المارّة إلى (خِدَار) ثم (وغلان) من بلاد الرُّوس، قبل الوصول إلى مدينة صنعاء .

وَحَبَّة - أيضاً - بلدة في خَارِف .

الْخَتُّ:

بفتح فتشديد. موضع في جنوب حصن العُبر.

آل الخدَاشي:

فخيزة من السكاسك. منازلهم في المعافر (الحُجْرِيَّة). اشتهر منهم العلامة المحقق الفقيه موسى بن عمران بن محمد الخدَاشي، ثم السكسكي. من علماء القرن الخامس الهجري، وهو ممن انتشر عنه المذهب الشافعي في الجبال.

آل الختلا:

فخيزة من قبائل العوامر، أحدُ بطون الشافر الحضرمية.

حُتْغُم:

أحد بطون قبائل كهلان. منازلهم في سراة عَيْبِدَة. ومنهم من افترقوا في الآفاق أيام الفتح الاسلامي، فنزل البعض العراق ومصر وفلسطين، والبعض نزل الأندلس. وقد لمع منهم نبلاء وفُرسان مذكورون في التاريخ.

خَدِيد:

بفتح فكسر. حصن أثري مشهور بالمنعة، يقع في منطقة العارضة من جبل حُبَيْش، شمال مدينة إب. فيه بقية من آثار العمائر الحميرية والصهاريح والسدود المحفورة في الجبل، وقد تردد ذكره في كثير من الكتب القديمة.

الْخَدَاد:

من قُرى وادي بُن، في شمال مدينة الحُوَظَة بمسافة ١٠ أكيال.

الْخِدْرَة:

بكسر فسكون. من أكبر قُرى جبل عيال يزيد، شمال غرب مدينة عَمْرَان بمسافة ١٢ كيلاً. من محلاتها: بيت ظافر، وادي القصر، بيت قحم، السُرَة.

خِدَار:

بكسر ففتح. قرية جنوب مدينة صنعاء بمسافة ٣٠ كيلاً. تقع على خط الطريق إلى مَعْبَر و دَمَار، وهي من مديرية (بلاد الرُوس) شرق وادي الجار.

خَدَارِي:

بفتحات. جبل في مديرية السَدَّة. يطل من الشرق على بلدة (ظَفَار جَمِير) من بلاد يَرِيم.

المعروفة باسم (دِمْنَة خَلْدِير) نسبةً إلى المشائخ آل السَّلْمِي.

وخلدير البرِّيهي: مركز إداري من بلاد ماوية في شمال خدير السَّلْمِي. وهو منسوب إلى آل البرِّيهي أحد بطون السكاسك فقد كان من مساكنهم.

خُدَيْش:

بكسر ففتح فسكون. قرية في منطقة صَيْف من مديرية دَوْعَن وأعمال حضرموت. تقع في محاذاة بلدة (العُرسَم) من الجهة الغربية على يمين الداخل إلى بلاد دَوْعَن. من ساكنيها آل العمودي وقبائل من سَيِّيان الحالكة وهم أهل حَرْث وَرَزَع. كما أن بها طائفة من العلويين الحضارم يعرفون باسم (آل بروم) و(آل باعطية) و(آل باحطاب).

خُدَيْف:

مركز إداري من بلاد المحويت، يقال له (قِبْلَة خُدَيْف) ويشمل: الريدة، بني مجيد، الظهار، الحصن، بيت السروي.

خُدَاف:

قرية بالقرب من سوق صُرُواح.

خُدَش:

بلدة من مركز جَمَيْر، مديرية القَفَر وأعمال إب.

خُدَق:

جبل فيما بين منطقة الحداء وبنِي صَبِيَّان الخولانية، في رأسه حصن وبناء قديم.

الخُدُود:

بلدة في وادي رَحِيَّة، من مديرية القَطَن وأعمال حضرموت. فيها البقارة آل بَلَيْث من الصَّيْعَر، ولذلك يُقال لها (خُدُود البقارة).

الخُدِيد:

من قُرى القَطَن بوادي حضرموت، جوار بلدتي الوجيب وجُوة آل مهنا. فيها آل محمد بن عامر وهم من الشراشرة من نَهْد.

خُدِير:

بفتح فكسر. صقع واسع بالجنوب الشرقي من مدينة تعز بمسافة نحو ٣٥ كيلاً، على خط الطريق إلى الراهدة ثم عدن. وهو أرض سهيلة غنية بالزروع والحرث. وعاصمته مدينة (الدِمْنَة)

حُدْلَان:

محلاتها السويداء وصاهب ومَرْوَحان، وهي من البلدان الحميرية وفيها آثار قديمة.

وإِ وسوق في منطقة (مُسْتَبَا) من أسافل بلاد حَجُور الشمالية. يفيض إلى ميناء ميدي.

الْحَرَاز:

بفتح فتشديد. حَيّ ومسجد في مدينة صنعاء بالقرب من (السايلة). يُنسَبان إلى أرحب الحَرَاز، من أعيان القرن الرابع الهجري.

خُدُوف:

منطقة جنوبي بلدة صَيْف بوادي دَوْعَن. تكثر فيها أشجار النخيل وبعض الخضروات، وبها غيل يستقي منه الناس للشرب.

حَرَاش:

مركز من مديرية حُوت، في شمال عَمْران. سُمي نسبةً إلى حَرَاش بن قيس بن عمران بن صناف بن سُفْيَان بن أرحب.

حَرَاب:

جبل وواد شمال الجُوف. يسيل إلى وادي الخارد.

حُرَاشَة:

بضم ففتح. قرية من مركز الكرابة، مديرية مغرب عَنَس وأعمال دَمَار. إليها يُنسَب (آل الخراشي). خرج منهم علماء وقُضاة أمثال العلامة أحمد بن الحسن الخُراشي (ت ١٢٤٠ هـ) كان متولياً قضاء مغرب عنس، ثم خَلَفَه ولده العلامة محمد بن أحمد الخُراشي (ت ١٢٧٠ هـ). أما ولده الآخر العلامة علي بن أحمد الخُراشي (ت ١٢٧٥ هـ) فقد إشتغل بالتدريس وفض الخصومات.

الْحَرَابَة:

قرية بالجنوب الشرقي لمدينة ذي سُفال. أغلب سكانها من قبائل حَوْلَان الطيال الذين استوطنوها بالقرن الثالث عشر الهجري.

والْحَرَابَة - أيضاً - قرية في وادي منوب من مديرية القَطَن بحضرموت.

حَرَاز:

قرية في سائلة معسج من مديرية عَنَس السلامة وأعمال دَمَار. من

آل الخُزْبَاش:

مديرية بَيْحَان وأعمال شَبْوَة.

والخَربِيَّة: قرية من بني مُسَلَّم،
مديرية يَريم وأعمال إبّ.

والخَربِيَّة: قرية في جبل الشَّرق من
مركز دَمَام.

والخَربِيَّة: قرية في وادي الحار
المعروف قديماً باسمها (عَهَان) من
مديرية مَغْرِب عَنَس وأعمال ذَمَار. وقد
يُقال لها «خَربِيَّة أبو يَابِس» حيث سكنها
المشائخ آل أبو يابس المُرديين.

والخَربِيَّة: قرية من مركز القارة
مديرية رُضد وأعمال أَيْين.

والخَربِيَّة: من قُرى الحد في يافع.

والخَربِيَّة - بكسر الخاء والباء
وسكون الراء - قرية في ضواحي مدينة
«فُوّه» من مركز بروم وأعمال مديرية
الثُكَلَاء في ساحل حضرموت. بها نخل
وماء.

والخَربِيَّة: قرية في وادي عمد من
مديرية دوعن وأعمال وادي
حضرموت.

آل الخُرب:

بفتح فكسر. عائلة في وادي
سُرْدُود، بالشمال الشرقي من مدينة
الرَّيْدِيَّة. يرجعون في نسبهم إلى قبيلة

بكسر فسكون ففتح. عائلة من
المعافر (الخُجْرِيَّة). منهم عبد القوي
الخُزْبَاش، كان من المغتربين في أثيوبيا
وله إسهام في دعم حركة الأحرار
اليمنيين.

خُزْبَان:

بضم فسكون. وأد جنوب حصن
العُبر بحضرموت الشمالية الغربية.

الخَربِيَّة:

مدينة قديمة مهجورة بالشمال
الشرقي من رَعْوَان، ما بين مأرب
والجَوْف. زارها الدكتور أحمد فخري
عام ١٩٤٧ وأشار إلى أنها تحتفظ
بسورها القديم، وأن بداخلها آثار معبد
مُشَيَّد بالأحجار. وكان هاليقي في عام
١٨٦٩ قد نسخ أحد عشر نقشاً من هذه
المنطقة.

والخَربِيَّة - أيضاً - قرية من مديرية
الحَزْم في وادي الجَوْف. فيها الكثير
من الآثار القديمة.

والخَربِيَّة: قرية ومركز إداري من
مديرية الطَّفَّة وأعمال البيضاء.

والخَربِيَّة: قرية في منطقة العليا من

خِرد:

بكسرتين. من أودية عقرون، وهو وادٍ يصب إلى وادي دوعن الأيسر.

وآل خِرد: عائلة مشهورة في تريم وضواحيها، وهم من العلويين الحسينيين. من مشاهير أعلامهم: علوي خرد بن محمد المتوفي سنة ٨٧٠ هـ، كان كثير الاجتهاد في العبادات في الجبال والخَلَوَات والفَلَوَات وله أخبار مشهورة، وقبره يزار في وادي خِرد. ومنهم زين بن أبي بكر بن زين بن محمد بن علي بن زين بن علي بن علوي خرد. كان من العلماء الأخيار، وقد انتقل من تريم إلى هينن، ثم أنقل إليه عبد الله إلى الخريبة، وإبنة محمد إلى مليبار وله ذرية هناك. واستقر من بعدهم البعض ببلدة بضة، وهم أهل فضل وصلاح وتعفف، منهم العَلَّامة الجليل المشهور بالصلاح علوي بن سالم بن زين بن أبي بكر المتوفي سنة ١٢٩٧ هـ.

خِرد:

بفتحات. جبل مشهور في منطقة الصَّبِيحِي، جنوب خور العَمِيْرَة الواقع في شرقي باب المنذب. إرتفاعه ٢٧٦٦ قدم، وتحيط به قيعان رميلة.

عَلَّ تهامة الشمالية. أشار الجَنَدِي إلى الفقيه يعقوب بن محمد الخَرِب فقيه (بيت عطا) بالقرن السابع الهجري.

آل الخَرِبِي:

من أهال مدينة تعز. منهم الاستاذ يحيى بن علي الخَرِبِي أمين كلية التربية بجامعة صنعاء. ولعلهم من دُرِيَّة يعقوب بن محمد الخَرِب، فقيه قرية بيت عطا في وادي سُرْدُود، وكان قد قَدِم إلى تَعِز سنة ٧٢١ هـ فأقام في المدرسة المُجِيرِيَّة ودرَّس بها وهو المذكور آنفًا.

آل خَرَجِين:

عائلة تهامية تسكن مدينة الحُدَيْدَة.

جبل الخَرُخَر:

جبل في أْبِين بالجنوب الشرقي من المَحْفَد.

آل باخرخور:

فخيزة من قبائل ذِيْب جَمِيْر في ساحل حضرموت. من فروعهم: آل عبيزة، وآل غيثام، وآل عبد الله. ومن رؤسائهم في القرن الرابع عشر الهجري: ناصر القصاع ومهدي لبخل.

آل خِرْشَان:

فخيلة من قبيلة آل بارزوح، من بني ضِبَّة. منازلهم في النصف الأسفل من وادي رَحْبَة قُرب قعوضة.

خَرْفَة:

قرية في جبل جُحاف بالضالع. وهي من قُرى الأشراف.

بلاد الخَرْشَع

بفتح فسكون ففتح. يُقصد بذلك قرية (بلاد الماء) الواقعة في نواحي صَيْفِ بُوادي دَوْعَن، على مقربة من بلدة بَضَة. والحضارم يعنون بكلمة (الخَرْشَع) الصجر الرخو الذي يربو عند مخارج العيون من الجبال.

الخِرْمَان:

هم آل الأخرمي مشائخ آل قُطيب في رَدْفَان.

آل الخَرْوُش:

من أهالي مدينة صنعاء. منهم العلامة الزاهد القدوة الأستاذ عبد الله بن محمد الخَرْوُش، المتوفي سنة ١٤١٥ هـ/ ١٩٩٤ م عن خمسين وسبعين عاماً تَقَصَّت في مجال التدريس في علوم القرآن وتجويده وعلوم العربية، وقد تخرَّج على يده آلاف الطلبة طبقة بعد طبقة. وكان إلى جانب موهبته العظيمة في التعليم والتدريس على قَدْر كبير من الزُهد والورع ومثالاً لكل فضيلة وقدوة.

بيت خِرْص:

بكسر فسكون. فخيلة من قبائل الحُموم. يعيشون في جنوب وادي المسيلة إلى جهة البحر.

وآل أبو خِرْص - بضم فسكون - من قبائل بني نَوْف، من دُهْمَة بن كَهَم بن شاکر من بكيل. منازلهم في منطقة المرانة بمديرية «خَرَاب المراشي». منهم الشيخ تركي بن خرصان.

الخَرْبِيَّة:

بضم ففتح فسكون تصغير خربة. مدينة كبيرة مشهورة في وادي دوعن. قال الحَدَّاد: هي أكبر بلدان الوادي وموضع سوقه ومثابة القوافل الواردة إليه. تقع بالجانب الغربي من الوادي.

خَرْفَان:

بفتح فسكون. قرية أثرية في بلاد مُرهبَة، من مديرية ذَيْبِين وأعمال محافظة عَمْرَان.

آل خَرِيص:

بكسر ففتح، من قبائل عِيَال عُفَيْر
في بلاد نهم.

وآل باخَرِيص: من أهالي الشَّحْر
بحضرموت. منهم الأديب المعاصر
عمر عوض باخريص.

وآل خُرَيْص - بالضم - من أهل
المحويت.

خُرَاعَة

بطن عظيم من الأزد. كانت
هجرتهم الأولى إلى الحجاز ثم توزعت
مساكنهم بين الشام ومصر والأندلس
والعراق ومواضع عديدة من الوطن
العربي.

بنو الخُرَاعِي:

مركز إداري في جبل بُرَاع، شرقي
المَرَاوِعة. من بلدانه قرية الدار
وعِيَّاش.

خُرَام:

حصن مشهور في غربي بلدة مدودة،
الواقعة في الضواحي الشمالية لمدينة
سيئون. فيه آل منيباري أحد فروع آل
كثير ثم من الشنافر. وقد كان بين هذا

ومن سكانها العلويين: آل البار، وآل
باصادق، وآل العيدروس، وآل
بهارون جمل الليل، وآل الجفري،
وآل العَطَّاس آل محسن، وآل حمزة،
وآل الصافي. وفيها من المشائخ: آل
باراس، وآل باسودان. ومن السكان:
آل باقادر، وآل باديك، وآل باصمد،
وآل باخضير، وآل باعبيد، وآل بابقي،
وآل بادويلان، وآل باسالمة، وآل
بامسعود، وآل عبد الباسط باجنيد،
وآل باعيسى، وآل بدعج، وآل
باحويرث، وآل بحول، وآل باخريبة،
وآل باعظم، وغيرهم.

والخُرَيْبَة - أيضاً - بلدة أثرية قديمة،
تحتل موقع مدينة صرواح القديمة.
وتَقِيل الخُرَيْبَة: طريق جبلية في
الشمال الشرقي من مدينة الضَّالِح.

خَرِيدَة:

بكسرتين فسكون الياء. وإد في
منطقة الشَّحْر بحضرموت. فيه عيون
ونخل. ويقع على مقربة من وادي خِرْد
المذكور آنفاً.

آل خَرَيْسَان (خريسان)

فخيدة من قبائل سُفَيان، أحد بطون
قبائل بكيل. منازلهم في منطقة الحَرْف
بوادي جَوْفَان.

الجبل وبين مدوده فضاء رحب لكن
عمر بالبيوت فاتصل بمدوده.
بُلدان مركز (المَكابرة) المطل على
وادي أذيم. يُنسب إليها الشيخ العلامة
المتصرف حميد الدين الخَزْفاري
المَقْطري.

خَزَامِر:

بضم ففتح. وادٍ صغير يحيط بجبل
نَجْر الواقع جنوب مدينة عَمْران. وهو
من أعمال مديرية عيال سُرَيْح. قال
الأكوع: فيه البئر الأثرية العادية التي
يقبول فيها قُدَم بن قادم من قصيدته
المتداولة بالسن الناس:

آل باخزانه:

من أهالي منطقة شَقْرَة في أبتين.

بيت خَزِنْدَار:

عائلة مشهورة في قرية الأليجام من
بلاد سَنَسْحَان. كانت لهم محاسن
ومبرات عديدة واشتهر منهم بالقرن
الثاني عشر أحمد بن يحيى خزندار،
كان من خاصة الإمام المتوكل
القاسم بن الحسين وتولى له بندر المَخا
ثم مدينة صنعاء، وكانت وفاته سنة
١٥٧ هـ. ومنهم الفقيه حسين خزندار
المتوفي سنة ١٢٢١ هـ.

نَقَّبْت لهم في الصخر سبعين قامة
وفي الطين حتى أن بَلَّغْنَا خَزَامِرَا

آل الخَزَّان:

فرع من آل الشرفي المنحدرين من
ذُرِيَّة محمد بن الإمام القاسم بن إبراهيم
الرَّسِّي. منازلهم في الشاهل جنوب
المحاسبة. ومن مشاهيرهم العلامة
محمد بن عبد الله بن حسين بن
محمد بن حسن الخَزَّان المتوفي سنة
١٣٣٧ هـ وكان حاكماً لبلاد الشَّرَفَيْن،
ثم خلفه في القضاء ابنه العلامة
علي بن محمد الخَزَّان. كما كان ابنه
الآخر يحيى بن محمد الخَزَّان شاعراً
وأديباً مشاركاً في بعض العلوم الفقهية.

خَزِيم:

بضم ففتح. جبل يلي وادي رحية
إلى الشرق بجوار خُشْم عاصم.

خَزِيمَة:

أحد مقابر مدينة صنعاء. تقع جنوب
شارع علي عبد المُنغني وفي الحدود
الشرقية لنادي الضَّبَّاط.

الخَزْفَار:

قرية في جبل المَقَاطرة. تقع ضمن

فيها آل علي جابر الياقعيين .

الخَسَاف:

بكسر ففتح . من أحياء مدينة عَدَن الشمالية . ما بين باب عدن وسفح جبل التّعكر . تَمَيَّز قديماً بأباره العَدْبَة وكثرة الأشجار البرّية فيه، وكذا بسبب إرتفاعه عن سطح البحر، إذ يبلغ إرتفاعه ٥٠ قدماً فوق عَقَبَة عَدَن .

خشان:

من قُرى الأزارق في الضالع . تقع في الوادي الرئيسي .

الخِشَاوَة:

بفتح الخاء والواو . قرية في وادي دُهر من مديرية عَرَمَاء وأعمال شَبْوَة . فيها بعض فروع آل بلعيد .

الخَسْمَة:

بفتحات . من قُرى منطقة شهاب أسفل، مديرية بني مَطَر . تقع على مرتفع جبلي في شرقي قرية (المَسَاجِد) الواقعة على طريق صنعاء الغربية . سكنها الفقيه أحمد بن حَنَش بن عبد الله ابن سلامة السَّرْبَانِي الشَّهَابِي، أحد أعوان الإمام عبد الله بن حَمَزَة ومن علماء القرن السادس الهجري .

الخَشَب:

بلدة من مركز كُرَش مديرية تُبْن وأعمال لَحَج .
وَقَاع الخَشَب: منطقة في بلد أرحب شمال صنعاء بمسافة نحو ٢٥ كيلاً .
ووادي الخَشَب: مركز إداري في وصاب السافل، يشمل: وادي زبيد، الهنيج، مغربة الحَضِين، الحُصْب، وغيرها .
وآل باخشَب: من أهالي الوادي الأيسر من دَوْعَن في حضرموت .

آل حُشَافَة:

بضم ففتح . عائلة معروفة في عَدَن . منهم الكاتب الصحفي الاستاذ محمد حُشَافَة .

حُشْرَان:

بفتح فسكون . قرية في قاع جَهْرَان . تُنسَب إلى ذا حُشْرَان بن جَهْرَان بن يَحْضَب . تَهَدَّم منها مائة منزل في زلزال ديسمبر عام ١٩٨٢ م .

وحُشَافَة: حصن في جبل رَزِيمَان المُطَلَّ على مدينة إب من الناحية الشرقية .

حُشَامِر:

قرية جوار مدينة القَطَن بحضرموت .

حُشَعَان:

الروضة، على بعد بضعة كيلومترات من صنعاء.

من قُرَى البروئية في بني مَطَر، غربي مدينة صنعاء.

الحُشَعَة:

وحُشَم المُحْتَبِيَّة: موضع شرق منطقة الكَرْب، أعلا وادي دَهْر بحضرموت.

وحُشَم القليب: في شرقي حصن العَبْر. وهناك كثير من الأماكن التي تحمل هذا الاسم، منها: حُشَم القانص، حُشَم عاصم، حُشَم مذلب، حُشَم الغرير، حُشَم المليحان، حُشَم عمقة، وغيرها.

منطقة غربي القَطْن بوادي حضرموت. تبعد عن الجحى بنحو ٥١ كيلاً. وهي أرض طيبة التربة وبها ماء قريب حُفرت فيه بئار وأثيرت عليه زروع على المساني، كما ينحدر إليها ما يزيد من مياه الأودية عن قعوضة ونواحيها.

آل الحُشَنِي:

من قبائل مَأْرَب. منازلهم في بلدة الصفا من مديرية بدبدة.

والحُشَعَة - أيضاً - قرية لآل عُنَيْم من بلاد رَدَاع. فيها حصن خارب يعود تاريخه إلى العهد العثماني، وكان مبنياً من الحجر على قمة جبل بالقرب من الطريق الاسفلتية.

الحُشَّة:

قرية في يافع بمنطقة لَبْعُوس. فيها بعض قبائل المَوَسَّطَة (أهل النقيب).

الحُشَم:

آل بَاخِشُوين:

فخيدة من قبائل سَيَّان. يسكنون في بلدة هدون الواقعة بالجانب الشرقي من دَوْعَن. وقد انتقل أغلبهم الى دول الجوار.

إسم مشترك بين عدد من المناطق التي تقع في أطراف الجبال. من ذلك: منطقة الحُشَم الواقعة في الغرب الجنوبي من مدينة حَجَّة. تربطها بالمدينة طريق اسفلتية بطول ٥٠ كيلاً، تمر عبر السلسلة من الجبال والمناطق الوعرة حتى يصل إلى سهل تهامة.

آل حِشَيْدِل:

فخيدة من قبائل الصَّيْعَر، ومن

وحُشَم البَكْرَة: موضع شرقي مدينة

خضاريّة:

حصن في منطقة حَذَّة من بلاد العُود. يُطلّ على وادي بَنّا.

والخضاريّة: فخيذة من قبائل الفُحرا، أحد بطون عَكّ. منازلهم في نواحي بَاجِل بتهامة، ومن ديارهم: الزهوانية، والسالمية، والريسانية، ودَيْر يونس، والاسماعيلية.

والخضارية: قرية أسفل وادي ميفعة، في جنوب (رُضوم). فيها بعض قبائل الواحدي.

آل الخَضِر:

من قضاة مدينة دَمَار وأصلهم من جبل ضُورَان آيس. من مشاهيرهم في عصرنا الأديب والفنان والدبلوماسي علي بن أحمد الخَضِر.

وآل الخَضِر - أيضاً - عائلة في مدينة شِبام كَوَكَبان وهم من الحسينيين.

وأهل الخَضِر: فخيذة من قبائل أهل باكازم. منازلهم في أَحور من مديرية خَنْقَر.

وأهل الخَضِر: من قبائل أهل عُسَيْل، أحدُ فروع العُودلي، يسكنون في منطقة مَكِّيَاس من مديرية لَوَدَر.

فروعهم: آل حاتم، آل عمرو، البحاليين، المحارقة، الملاقيط. يسكنون الرّيدة ووادي سِر.

آل خَشِيمة:

من قبائل الصَّيَعَر. وهم آل عبد الله بن عون، والعساكرة، والعبيدون، وآل فرح. ومنازلهم في رَيْدة الصَّيَعَر.

آل خُصْرُوف:

من قبائل بني مَطَر في غربي صنعاء. منازلهم في منطقة بني قَيْس. منهم مُنَصَّر خصروف كان مقدمياً لبلاد البستان (بني مطر)، وقد ورد ذكره في كتاب (حوليات يمانية) في حوادث سنة ١٣٠٩ هـ. ومنهم الحاج أحمد خصروف، أشار إليه الاستاذ أحمد المعلمي في كتابه (القضاء في اليمن) وحكى قصته مع المحاكم الجائرة. ومن معاصريهم الأديب والكاتب أحمد خصروف.

خضارين:

جزيرة صغيرة فيما بين رأس مَجْدَحِه وبير علي، غربي ساحل المُكَلَّا بحضرموت. وهي مسكن لطيور البحر يجتمع بها من ذرقها ما يُسْتَخْدَم سماداً للتبناك.

الخَضْرَاءُ:

والخضراء: من غياض وادي العَبْر
الواقع في الغرب الجنوبي من منطقة
بروم على ساحل حضرموت.

والخضراء: قرية في منطقة أيفوع
أسفل من مديرية السَّلام وأعمال تعز.

والخضراء: حصن أعلا جبل دَجْر
المعروف اليوم بجبل حَبْشَى، بالغرب
الجنوبي من تعز. يقع في أعلا منطقة
البَّرِيهة فوق قرية العَدِف من جهة
الغرب الشمالي.

والخضراء: قرية وواد من روافد
وادي حَبَّان في جنوبي شَبْوَة.

والخضراء: قرية في بني مَطْر،
غربي صنعاء. يُنسَب إليها (آل
الخضراء) من ذُرِّيَّة عبد الرحمن بن
الإمام حمزة بن أبي هاشم الحمزي
الحَسَنِي.

والخضراء: بلدة في منطقة (عِيَال
عبد الله) من مديرية أَرْحَب. فيها آثار
قديمة.

والخضراء: بلدة في مأرب من مركز
آل أبو عيشة مديرية رحبة.

ذو خِضْرَان:

فخيدة من قبائل آل عَمَّار من دُهَمَة.
منازلهم في وادي مذاب من مديرية

مدينة خاربة جنوبي رَدَّاع بمسافة
يسيرة، في السفح الغربي لجبل أَحْرَم.
سكنها بالقرن الثاني عشر الهجري
الإمام المهدي قبل أن ينتقل إلى مدينة
«المواهب» في مشارف دَمَّار. ويظهر
من أطلالها أنها كانت مدينةً كبيرةً
واسعة ومحصنة بأبلغ ما يمكن وتحيط
بها عدد من مخازن الماء التي تراكم
عليها التراب.

والخضراء: جبل وحصن في الطرف
الجنوبي لجبل شَمْسَان المُطَلَّ من
الشمال على خليج (صِيْرَة) مَرْسَى
عَدَن. ويُعرَف اليوم باسم
(المنصوري).

والخضراء: جبل وسكن في صُهبان
(نُعَيْمة) من مديرية ذي سُفال. يُشرف
على سوق النجد الأحمر، وبه قلعة
أثرية حصينة.

والخضراء: حصن في قمة جبل
حُبَيْش، شمال غرب مدينة إبّ، بقرب
خَلِد. يشكل مركزاً إدارياً يضم عدداً
من القُرَى منها قرية السَّرّ والشوافي
وبيت هلال والثوماني وغيرها.

والخضراء: بلدة في منطقة القابل
الأسفل من مديرية الشُّعير.

وبيت خُضَيْر: قرية في أرحب شمال
صنعاء. منها الشهيد مُثَنَّى الخُضَيْرِي،
أحد ضَبَّاط ثورة ٢٦ سبتمبر ١٩٦٢ م.

وخُضَيْر: قرية من مديرية هَمْدَانَ
صنعاء.
وخُضَيْر: من قبائل وادي نشور في
شرقي صَعْدَة.

وجبل بني خُضَيْر: قمة جبلية في
الهضبة الوسطى من جبل جُحاف
بالمضالع.

بيت الخضيرة:

فرع من السماحيون أحد القبائل
التي تعيش في وادي شرخاوي بوسط
(المناهيل) من الناحية الجنوبية.

آل خَطَّاب:

فخيزة من العَوَامِر، يسكنون في بلدة
تاربة بوادي حضرموت.

وبنو الخَطَّاب: فخيزة من آل نصر،
أحد بطون قبائل بني جُمَاعَة في بلاد
صَعْدَة. لهم (حصن بني الخَطَّاب)
الواقع في الجهة الجنوبية الغربية من
مدينة سَاقِيْن بنحو ١٠ أكيال، وهي
عبارة عن دور مهدمة على قمة الجبل
يعود تاريخها في العصر الاسلامي.

الصَّفراء وأعمال صَعْدَة. وهم: ذو
حرمل، ذو ناشر، ذو عزيز، ذو
راشد.

وجبل خضران: حصن في منطقة
المصانع تحت جبل «خُضُور الشيخ»
وغربي مدينة تُلَا. فيه آثار أبنية قديمة.

الخَضَع:

حصن أعلا مدينة الرُّجْم
بالمحويت. كان مقراً لمسؤولي
الحكومة هناك وهو مهجور.

خَضَم:

بفتحتين. شُغْب في وادي مِرَاه،
أحد ثلاثة وديان يحتويها الوادي
الأيسر لدوعن. وتقع بجواره المقبرة
التي بها الشيخ عمر مولا خَضَم بن
محمد بن الشيخ سعيد بن عيسى.
العمودي.

وخَضَم - أيضاً - بلدة ومركز إداري
من مديرية الجَبِي في بلاد رَيْمَة وأعمال
صنعاء.

آل خُضَيْر:

فخيزة من قبائل الجِدْعَان في بلاد
نهم.

مدينة «المَفَالَيْس» بنحو ٣٠ كيلاً، وكانت تمر منها الطريق القديمة للنازل من الحُجْرِيَّة إلى الرِّجَاع ثم إلى عَدَن.

خَطَارِير:

جبل مشهور عال منيف، يقع جنوب مدينة صعدة بمسافة ٢٥ كيلاً.

آل الخَطْب:

(باللخطب). إسم أسرة معروفة في الشِّحْر، كان جُلَّ رجالها عُمَّال معاصر الزيت المُستخرج من السمسم.

الخَطْفَة:

بفتحات. جبل مشهور في سَنَحَان، جنوبي صنعاء. يطل على قرية (جَزَيْر) وقرية (التَّخْرَاف).

آل الخَطِيب:

إسم مُشترك بين عدد من العائلات اليمنية، وهو لقب إرتبط بمن كان يقوم بمهمة الخطابة في المساجد. ومن أشهر هذه البيوت:

آل الخطيب في شهاره من ولد المتوكل اسماعيل ابن الإمام القَسَم بن محمد الحسيني المتوفي بضوران سنة ١٠٨٧ هـ. ومنهم العَلَّامة أحمد بن

وبنو خَطَّاب: قبيل في وادي سِهَام بتهامة. شَهْر منهم عدد من رجال الفقه والقضاء في القرن السادس الهجري، أمثال عبد الله بن أحمد بن أبي القاسم الخَطَّابي (ت ٦٨١ هـ)، كان عالماً محققاً في الفقه، وتولى القضاء في «السحول» و«المُشِيرِق» و«وُحَاظَة» وكان من الصلحاء. وأخيه العَلَّامة أحمد بن أحمد الخَطَّابي، وهو فقيه مذاكر كان يسكن «الجمامي» ثم انتقل إلى قرية «دفينة» ولم يزل بها حتى مات في تاريخ غير معروف.

وبنو خَطَّاب: بلدة ومركز إداري في جبل مَنَاحه.

وبيت الخَطَّابي: قرية في الحيمة الداخلية، غربي صنعاء، يُنسب إليها القاضي العلامة عبد الرحمن بن محمد الخَطَّابي الصنعاني (ت ١٢٠٩ هـ) كان عالماً فاضلاً محققاً للفروع، وتولى قضاء صنعاء. كما يُنسب إليها العميد أحمد بن أحمد بن عبد الله الخَطَّابي، رئيس الدائرة العسكرية بالمحكمة العليا.

الخَطَّابِيَّة:

بفتح فتشديد. قرية من مديرية «طُور البَاخَة» وأعمال لحج. تقع جنوب

محمد بن علي بن ابراهيم بن قاسم بن حسين بن قاسم بن أحمد بن المتوكل المتوفي سنة ١٣٠٤ هـ. ومن جملة أولاده: محمد (المتوفي بالحديدة سنة ١٣٩٨ هـ)، وعبد الله (عضو محكمة إستئناف تعز)، وعَبَّاس (عضو إستئناف إبّ)، ويحيى (المتوفي بالحديدة سنة ١٣٩٤ هـ).

وَأَلَّ الْخَطِيبُ فِي تَرْيَمٍ: فرع من المشائخ آل البكري. منهم الفقيه العَلَّامة أحمد بن عبد الله البكري الخطيب (ت ١٣٣١ هـ)، ونجله العَلَّامة الفقيه الصوفي الورع الزاهد الناسك أبو بكر بن أحمد الخطيب (ت ١٣٥٦ هـ).

وَأَلَّ الْخَطِيبُ: من علماء بلدة الجحى في وادي دَوْعَن بحضرموت.

وَأَلَّ الْخَطِيبُ: من علماء وادي حَبَّان، في جنوبي شَبْوَة.

وَأَلَّ الْخَطِيبُ: فِي رَيْمَة يُنْسَبُونَ إِلَى جَدِّ لَهُمْ كَانَ خَطِيباً لِلصَّالِحِينَ وَأَصْلُهُمْ مِنْ بَلَدَة (أَحَاظَة). مِنْ مَتَقَدِّمِيهِمْ عَبْدِ الرَّحْمَنِ بْنِ عَثْمَانَ بْنِ أَحْمَدِ الْخَطِيبِ، وَعَمَّهُ أَبُو بَكْرٍ بْنِ أَحْمَدِ الْخَطِيبِ.

وَأَلَّ الْخَطِيبُ: فِي مَدِينَة شِبَام كوكبان، مِنْ ذُرِّيَّةِ خَطِيبِ جَامِعِ شِبَامِ صَلَاحِ بْنِ يَحْيَى الْخَطِيبِ، الْمَتَوْفَى سَنَة ١١٣٧ هـ.

وَأَلَّ الْخَطِيبُ: مِنْ عُلَمَاءِ مَدِينَة مَوْزَعِ بِالْقَرْنِ الثَّامِنِ الْهَجْرِيِّ مِنْهُمْ الْعَلَّامةُ الْفَقِيهُ مُحَمَّدُ بْنُ عَلِيِّ بْنِ عَبْدِ اللَّهِ الْخَطِيبِ، كَانَ مِنْ أُمَّةِ السُّنَّةِ

محمد بن علي بن ابراهيم بن قاسم بن حسين بن قاسم بن أحمد بن المتوكل المتوفي سنة ١٣٠٤ هـ. ومن جملة أولاده: محمد (المتوفي بالحديدة سنة ١٣٩٨ هـ)، وعبد الله (عضو محكمة إستئناف تعز)، وعَبَّاس (عضو إستئناف إبّ)، ويحيى (المتوفي بالحديدة سنة ١٣٩٤ هـ).

وَأَلَّ الْخَطِيبُ فِي ذَمَّارٍ: يَنْحَدِرُونَ مِنْ سَلَالَةِ الْخَطِيبِ أَحْمَدُ بْنُ عَلِيِّ بْنِ سَلِيمَانَ بْنِ أَحْمَدَ بْنِ يَحْيَى بْنِ مُحَمَّدَ بْنِ إِبْرَاهِيمَ بْنِ أَحْمَدَ الشَّرْفِيِّ الْحَسَنِيِّ، الْمَتَوْفَى بِمَدِينَةِ ذَمَّارِ سَنَة ١٢٠٢ هـ. وَكَانَ مَتَوَلِّياً الْخَطَابَةَ بِجَامِعِ الْمَدْرَسَةِ، ثُمَّ قَامَ بَعْدَهُ بِوِظَيفَةِ الْخَطَابَةِ وَلَدَهُ الْعَلَّامةُ عَلِيُّ بْنُ أَحْمَدَ. وَفِي ذَمَّارِ مِنْ (بَيْتِ الْخَطِيبِ) مَنْ يُنْسَبُونَ إِلَى الْعَلَّامةِ عَلِيِّ بْنِ يَحْيَى بْنِ لُطْفِ اللَّهِ بْنِ مُحَمَّدَ بْنِ شَمْسِ الدِّينِ بْنِ الْمَطْهَرِ بْنِ النَّاصِرِ بْنِ يَحْيَى الْمَخْتَارِ ابْنِ الْإِمَامِ الْمَتَوَكَّلِ الْمَطْهَرِ بْنِ مُحَمَّدَ بْنِ سَلِيمَانَ بْنِ يَحْيَى بْنِ الْحُسَيْنِ بْنِ عَلِيِّ بْنِ مُحَمَّدَ بْنِ حَمَزُورِ بْنِ الْحَسَنِ بْنِ عَبْدِ الرَّحْمَنِ بْنِ يَحْيَى بْنِ عَبْدِ اللَّهِ ابْنِ الْحُسَيْنِ بْنِ الْقَاسِمِ الرَّسِّيِّ، الْمَتَوْفَى سَنَة ١١٢٥ هـ. كَانَ عَالِماً جَلِيلاً وَتَوَلَّى الْخَطَابَةَ فِي جَامِعِ مَدِينَةِ ذَمَّارِ، ثُمَّ قَامَ بَعْدَهُ بِوِظَيفَةِ الْخَطَابَةِ وَلَدَهُ الْعَلَّامةُ

الْخَلَّافُ:

منطقة في وادي حمم، على خط طريق المسافر من المُكَلَّأ إلى دَوْعَن. بها بئر ذات أدراج تشرب منها الإبل.

خُلَاقَةٌ:

بضم ففتح. قرية كبيرة في الحدود الشرقية لبلاد يافع. وهي بلدة (آل الخلاقي) أحد فروع قبائل الموسطة (أهل النقيب) اليافعيين. ويُقال أنهم من قبائل خُرَاعَة. ومن (آل الخلاقي) من استوطن وادي حضرموت منذ القرن الحادي عشر الهجري. واشتهر منهم الشيخ صالح بن علي الخلاقي، كان ياوراً للسلطان عمر بن عوض القعيطي، وكان مسكنه في قرية سُحَيْر من قُرَى عَيْل باوزير في ساحل حضرموت. ومن كبارهم في عصرنا الشيخ صالح بن عبد الله الخلاقي عضو مكتب أبناء يافع بوادي حضرموت. وكذا الاستاذ الدكتور عبد الله علي الخلاقي الأستاذ بكلية التربية والآداب والعلوم بجامعة حضرموت.

الْخُلُّ:

بكسر أوله. قرية خاربة في وادي سُرْدُد، جنوب غرب مدينة الضحى.

الداعين للعمل بها وله مؤلفات منها «تيسير البيان في أحكام القرآن» وغيره.

ودَيْر الخطيب: بلدة من مركز العطاوية مديرية الزيدية وأعمال الحديدية. وهي من قُرَى الْحَشَايِرَة.

الْخِفْجَانُ:

فخيلة من قبائل القُطَيْبِي، أحد بطون قبائل الأجعود في رَدَفَان. ويتفرعون إلى: (أهل علي منصر) في الحَبِيلِين وحبيل النامس، و(أهل قماري) في حَيْد ردفان والشمير والرحيبة والمقبوبة.

نَقِيلُ الْخَلَا:

طريق يصعد من وادي يَهْر في اتجاه بلاد يافع. وهو نقيل صعب فيه إلتواءات عديدة.

آل خَلَاد:

من علماء قرية (ذي أشرق) بالقرن الرابع الهجري، منهم الفقيه الزاهد أسعد بن خَلَاد، ترجم له الجَنْدِي وابن سمره الجعدي.

الْخَلَاصِيصُ:

من قُرَى بني عَوْف وأعمال مديرية المَدَان، في جنوبي قَفَلَة عُدر.

خَلْعُ رَاشِد:

بلدة في نواحي مدينة الغرفة من مديرية سيئون وأعمال حضرموت. تُعرَف اليوم باسم (الحوطة) نسبةً إلى مؤسسها الصوفي الكبير العَلَامَة أحمد بن زين الجبشي العلوي، المتوفي سنة ١١٤٥ هـ، فقد سكنها وجعل منها حوطة علمية ومشيخة صوفية لها تلاميذها ومريدوها ومكانتها وقيادتها لعموم القبائل الكثيرة.

بنو خَلْف:

فخيزة من قبائل القُحْرَا، من عَكَّ. منازلهم في مديرية بَاجِل. ومن ديارهم: القحرية ودَيْر الشريف والمزارية والكعاللة والمحصام وغيرها.

وَحَلْف: قرية من مديرية القَطْن بوادي حضرموت:

وَحَلْف: منطقة بالقرب من مدينة المُكَلَّا على الساحل، بها ميناء صغير يلجأ إليه أرباب السفن أيام ربح الشمال.

خَلْفُون:

بفتح فسكون فضم. وإد في منطقة عُيَل بن يُمَيْن بالشَّحْر.

سكنها الفقهاء آل أبي الخِلِّ المنتقلين إليها من مأرب في القرن السابع الهجري. ترجم لهم الجَنْدِي في كتابه «السلوك» وأثنى عليهم.

غِيل الخُلْتَبِي:

شلال عظيم في وادي الأهجر، مساقطه من جبال كُوكَبَان (دُخَار) وكان يُستخدم قديماً في إدارة الطواحين أيام الحميريين. وهو من المنتزهات التي يقصدها الناس، ويبعد عن صنعاء غرباً بنحو ٤٥ كيلاً.

خُلُوت:

بضم فسكون فضم. جبل في وادي حمم، شمال غرب المُكَلَّا. تمر بجواره الطريق من قُوَّة إلى كُور سَيَّان.

آل خُلْدُون:

من قبائل كِنْدَة بحضرموت. كانوا من أوائل الحضارم الذين انتقلوا إلى أسبانيا بالقرن الأول الهجري وكانت لهم مكانة متميزة هناك. والتحقّت ببلاط بني حفص في تونس. وفي رمضان سنة ٧٣٢ ولد ابن خلدون الفيلسوف الاجتماعي الشهير.

الخَلْق:

والخَلْقَة: قرية في سائلة زُبَيْد، من مديرية عَنَس وأعمال دَمَار.

والخَلْقَة: من قُرَى المَفْلَحِي فِي يافع. فيها قبائل السليمانى وفخائذهم آل الضرسى وآل الادرسى وآل المسعدى وأهل ابن جبرى. وفي أعلا القرية تنتصب قلعة (آل داود). وهي قلعة أثرية يرجع تاريخها إلى عصر ما قبل الاسلام، ويُعتقد أنها كانت تحتوي على بعض المعابد القديمة. وهي اليوم أطلال وخرائب.

خَلَّة:

بلدة أثرية قديمة في منطقة الحصين بالضالع، على مقربة من قرية الرُبَيْعِيَّة. أوردتها الهمداني (أخله) بهمزة في أوله. وإليها يُنسب العلامة النحوي سليمان بن محمد بن سليمان ابن علي الخلي المتوفي بمصر في سنة ٦٥٠ هـ. وهي غير قرية (خيلة) الواقعة في بلاد المفلحى من يافع.

والخُلَّة - بضم فتشديد - وإد صغير يسيل إلى دوعن من الناحية الشرقية بين ذي شرق (شرق) وعقبة الجبل.

الخُلُو:

جبل في الطرف الجنوبي من

مديرية من مديريات محافظة الجَوْف. تقع بلدانها غربى مدينة الحَزْم بمسافة ٣٠ كيلاً. منها قرية (الرَوْض) محل سكن قبائل (الفُقْمان) من هَمْدَان.

خَلْقَة:

بفتحات. قرية من مديرية همدان وأعمال صنعاء. تقع بالقرب من مدينة شَبَام كوكبان في الجهة الشرقية منها. وإليها يُنسب الفقيه الزاهد أحمد بن زيد بن حسين الخَلْقِيّ الهمداني، من علماء القرن السادس الهجرى. ترجم له الجَنْدِي في السلوك لوحة ١٤٦. كما يُنسب إليها الأستاذ أحمد بن علي الخَلْقِيّ رئيس نقابة المهن التعليمية والتربوية بأمانة العاصمة.

وَخَلْقَة - أيضاً - قرية من مديرية نُهْم، وهي من مركز عِيَال صِيَاد.

وَخَلْقَة: جبل في أسفل الكلاع (العُدَيْن) من مركز السادة. فيه حصن أثري وقرية مندثرة.

وَخَلْقَة: قرية من مركز ظُلْم وأعمال مديرية النَّادِرَة.

وَخَلْقَة: من أحياء مدينة النَّضِير فِي جبل رَازح بصعدة.

رَدَفَان. إرتفاعه ٦٥٠ متراً عن سطح البحر.
وَرَزَان، جنوب مَآوِيَة وشمال منطقة كَرَش.

وَالْخَلِيف - أيضاً - قرية بوادي دَوْعَن من مركز صَيْف، بجوار حوفة والقويرة. فيها مساكن المشائخ آل باعبود (مشائخ الزي والعكابرة ويني حسن) كما أن فيها آل باسُوْدَه (بضم السين وتشديد الواو وكسر الدال) وجماعة من آل بافلح.

ورأس الخليفة: موضع في نواحي مدينة المُكَلَّا بساحل حضرموت.

وَالْخَيْف - بكسر ففتح فسكون - من أحياء مدينة تَريم الشمالية الغربية. يقع بحضيض جبل مخاران الشرقي.

آل خليفة:

بطن من قبائل بني هلال يسكنون في نواحي عَتَق جنوبِي شَبُوَة. فيه الفخائذ التالية: أهل قُقَيْش في الخريبة والجِشَم، أهل بُرَيْك في لَحَبَة، أهل الأَقْوَر وأهل لُغَجَل في صوابان، أهل السوْدَة في الجابية، أهل الصوَة في القارة، أهل بَرُمان وأهل الصايل في الجابية، أهل عَرَمَة وأهل النُصْبِرِي في الحاط، أهل لَشَدَف في باسويدان، أهل جُحَيْف في باسويدان، أهل سُؤَيْلِم في العسيلة، أهل باضريس وأهل

آل خلوقة:

فخيدة من آل يمانِي، أحد بطون قبائل آل تَمِيم القاطنة بوادي المسيلة وضواحي تَريم. من فروعهم: آل أحمد وآل عبد الله وآل عوض وآل كرامة.

خليج الفيل:

منطقة بمديرية التَّوَاهِي في عدن. وهو موقع سياحي جميل يمتاز بطبيعته الخَلَابَة.

آل الخُلَيْدِي:

بضم ففتح فسكون. من قبائل المعافر (الحُجْرِيَّة). منهم الدكتور عبد المجيد الخُلَيْدِي نقيب الأطباء والصيدلة اليمنيين، رئيس إتحاد الأطباء العرب.

آل خليسي:

فخيدة من الحالكة، أحد فروع قبائل سَيَّبان.

الخليفة:

بفتح فكسر فسكون. قرية في وادي

الكهنوت الديني. وكان الزعماء والملوك السبثيون يؤرخون نقوشهم بكبير هذه الأسرة المعاصر لهم.

الخَلِين:

موضع به جروب متسعة، يقع في الجانب الشرقي من وادي قَيْدُون عند نقطة إنقائه مع وادي دَوْعَن.

خُمَار:

بضم ففتح. قرية من قرى مديرية الصعيد في جنوبي شَبْوَة.

وخَمَارَة - بفتح الخاء - وادٍ يصب في جردان.

خَمِر:

بفتح بكسر فسكون. مدينة مشهورة من بلاد حاشِد في شمال مدينة عَمْرَان بمسافة ٤٠ كيلاً. سُمِّيت نسبةً إلى خَمِر بن دَوْمَان بن بكيل بن جُشَم بن خَيَوَان ابن نَوْف بن همدان. وتقوم المدينة الحالية شرقي المدينة القديمة التي صارت أنقاضاً وخرائب تكتنفها الكثير من الآثار الحميرية الهامة فقد كانت من معاقلهم الشهيرة. وفيها اليوم مركز قبائل بني صُرَيْم الحاشدية ومركز زعمائها المشائخ آل الأحمر.

شريفان في خَمَار، أهل دَخْبُول وأهل السدلة في القارة، أهل عَبُود في الصفح، أهل الهميج وأهل الجودة في ذات القَفَل، أهل مَقْلَم في شببيكة، أهل الخريبي في وادي ماس، أهل الححجلي في عطفة الجُعِيم، أهل قرحان في الشجون.

وخليفة باسويد: قرية في أعلا وادي دَوْعَن بحضرموت.

خَلِيفِين:

بفتح الخاء والفاء. وادٍ يُفضي إلى رملة صَيْهَد الغربي.

ذو خَلِيل:

أسرة سبئية شهيرة تُنسب إلى ذو خليل بن شرحبيل بن الحارث بن مالك بن زيد بن سدد بن زُرعة. وهم من مشائخ همدان صنعاء. وممن اشتهر منهم الشيخ زيد بن خليل الهمداني، كان أميراً للجيش بالقرن الحادي عشر الهجري، وتولى إخضاع منطقتي ظَفَار والشحر وأعمالهما، وأخباره في كتاب «طبق الحلوى» وغيره.

وقد وَرَدَت بعض أخبارهم - قبل الاسلام - في العديد من النقوش، فقد كان يعود إليهم أمر الاشراف على

والْحَمْرِي: قرية بالقرب من مدينة
حُوْتُ من الجهة الشمالية.

حَمُور:

وَأَلْ حَمُوس - أيضاً - من قبائل آل
صيدة، أحد فروع آل إبراهيم بن عبيد
النوفى، من بني نَوْف من دُهْمَة بن
دَهَم بن شاكِر من بكيل يسكنون في
منطقة الحَزْم بوادي الجَوْف.

وَأَلْ حَمُوس: من قبائل هَمْدَان
صنعاء. يسكنون في نواحي مدينة حَبَابَة
بالغرب الجنوبي من مدينة ثُلا.

وَأَلْ حَمُوس: من قبائل بني زُهَيْر في
بلاد أُرْحَب شمال صنعاء.

وَأَلْ حَمُوس: فخيذة من بني مالك
أحد فرعي قبائل سحار بن حَوْلَان في
صَعْدَة.

وَأَلْ حَمُوس: من قبائل بني يَوس،
من حَجُور. منازلهم في مديرية أفلح
اليمن شمال المحابشة.

وَأَلْحَمُوس: إسم مشترك بين عدد من
الأماكن التي كان يقصدها الناس
للتسوق الأسبوعي أيام الخميس، ومن
ذلك: حَمُوس مَذْيُور في منطقة
المخلاف من الحيمة الخارجية.
وَحَمُوس الشُرْم في عُتْمَة شمال حصن
قرود بنحو ١٠ أكيال. وَحَمُوس
الواعظات في وادي مَوْر بتهامة، فيه
قبائل الواعظات من عَكْ، وهو

بفتح فضم. قرية في نواحي مدينة
شِبام بوادي حضرموت. كانت من
مساكن بعض فخاذ آل كثير إلى
منتصف القرن الثالث عشر الهجري،
ثم أجلاهم عنها عمر بن عوض
القعيطي بمعاونة رجال القبائل الياضية.
وفيها اليوم آل المحضار وآل الحسن
من آل الشيخ أبي بكر بن سالم.

الْحَمُوس:

بفتح فضم. قرية مشهورة في جبل
المحابشة بجوار قرية الصاية. سكنها
يحيى بن بدر الدين محمد ابن أحمد بن
يحيى بن يحيى مجد الدين، أحد قادة
الإمام عبد الله بن حَمَزَة. توفي قتلاً
سنة ٦١٧ هـ وقبر هنالك.

وخموسه: قرية شمال مدينة شِبام
حضرموت بجوار ديار آل مبارك.

أَلْ حَمُوس:

من قبائل العوامر المنتهي نسبهم إلى
همدان. يسكنون في السحيل القبلي
بتارية وبحصن بن غَرِيْب بن غربي

الصفراء وأعمال صعدة. فيها آل صلاح بن مهدي قبائل من آل يونس بن علهان من وائلة.

والخميلة: قرية في أول وادي عمَد من أعلاه، سكانها آل بايزيد وهم مشائخ كان منهم علماء وصلحاء أشار إليهم بامْخَرَمَة في كتابه «النسبة إلى البلدان».

الْخَنَابِشَة:

من قبائل الحالكة في الوادي الأيسر لدوعن. منازلهم في بلدة (الجِجِي)، ويقال أن أصلهم من حوالي رَيْدَة المعارة لأن بها أناساً يسمون آل باخنبش. ويقال للخنابشة آل باحماحم ومن فروعهم: آل سعدو، وآل أحمد، وآل باشجيرة. ولكل منهم مقدم (أي رئيس). ومنهم في أول القرن الرابع عشر الهجري الشيخ عبد الله بن سعيد بن سالم الخنبشي، ذكره مؤلف «إدام القوت» وأثنى عليه.

الْخَنْدُق:

قرية صغيرة في وادي جعيمة من مديرية سيئون وأعمال حضرموت. فيها آل سعيد.

والخندق - أيضاً - بلدة في وادي

المشهور بخميس ابن الهَيْجِجِ نسبةً إلى مشائخه آل الهَيْجِجِ. وَخَمَيْسُ اليزيدي: مركز إداري من مديرية كُشْر في شمالي حَجَّة. ووادي الخميس: في بلاد الطَّرَف من جبل بُرْع. والخميس: قرية في وادي جُردان من مديرية عرما جنوبي شَبْوَة.

وبيت الخَمَيْسِي - باضافة ياء النسبة عائلة معروفة في صنعاء. منهم الطبيب أحمد بن محمد الخميسي ونجله الشاعر والكاتب عبد الكريم الخميسي (يعمل في الحقل الدبلوماسي، وله إسهام وافر في الدفع بحركة الشباب والرياضة في صنعاء. أصدر عدداً من الأعمال الشعرية). ومنهم الدكتور الطبيب عبد الله بن حمود الخميسي أمين عام هيئة الهلال الأحمر اليمني.

الْخَمَيْسِيْنَ:

مركزان إداريان من مديرية خيران المَحْرَق وأعمال حَجَّة. من بلدانهما: الناصرة، جبل الزغاييلة، جبل الرصاعية، وغيرها.

الْخَمِيل:

بلدة في وادي نَشُور من مديرية

الفضل الخنفرى ومنها شن غاراته على الملك علي بن أبي العلاء الأصبحي الجُمَيْرِي وسلبه مملكته التي كانت تشمل مخاليف لَحَج وأبِين والسَرُورِين وحضرموت.

أمَّا اليوم فقد قامت في مكان خنفر مدينة (جُعَار). وأصبح إسم خنفر يُطلق على مديرية من مديريات محافظة أبين تشمل قُرَى وبلدان مركزي جُعَار وأحور. ومن هذه البلدان: المِسْمِيمِير، شَقْرَة، المَخْدومي، الحَرُور، الديرَجَاج، أَحُور، خَمُور، حوطة المدارك، حصن بلعيد، المَخَزَن.

وخنفر - أيضاً - قرية عامرة في منتصف وادي عمَد، غربي الهَجْرِين. تبعد عن مدينة شِبَام حضرموت بمسافة ٩٩ كيلاً في الناحية الغربية الجنوبية منها. وفي خنفر جماعة من آل الحَبْشِي من ذُرِيَة العلامَة الكبير عيسى بن محمد بن أحمد الحبشي العلوي المتوفي بها وله عقب منتشر بالرحب والريدة وسير وعنق والغرفة. وفي شمس الظهرية أن بخنفر جماعة من ذُرِيَة الشيخ عمر بن الشيخ علي بن أبي بكر بن عبد الرحمن السقاف. ومن علماء خنفر الفقيه محمد بن عبد الله باحارث توفي بها سنة ٨٨٤ هـ.

العبيدين من سحار، في غربي مدينة صعدة.

الخنوق:

وإد بالشرق الشمالي من مدينة مأرب. يصب في وادي أبراد، وهو غربي جبل الثنية.

الخنط:

بفتح فسكون. عَقَبَة وواد في منطقة غيل بن يُمَيْن من مديرية الشحر بحضرموت. فيه حصن وغيضة لآل حبريش زعماء الحموم. ويُقضي وادي الخنط إلى وادي عُرَاد ثم إلى وادي نيسم.

خنفر:

مدينة خاربة كانت قائمة في سفح جبل خنفر الواقع وسط سهل أبِين بين واديي بَنَّا وحَسَان. وهي مدينة إكتسبت شهرة تاريخية كبيرة، فقد كانت قبل الاسلام مركزاً عسكرياً يسيطر على مساحات شاسعة، ولذلك كثيراً ما تعرضت للخراب والتدمير جراء الحروب التي كانت تقوم بين حين وآخر في سبيل السيطرة على منطقة أبِين. وفي أواخر القرن الثالث الهجري تَمَرَّكز في خنفر الملك علي بن

وخنفر - أيضاً - قرية صغيرة في نواحي مدينة نصاب، جنوبي شَبْوَة. الحبوب. يسقي أراضيها التي تجود بأفضل أنواع

خُنْفَر:

خِنِيم:

بضم فسكون ففتح فضم. جبل أعلا بلدة مَنَجَز في بني جَمَاعَة، شمال غرب مدينة صَعْلَة بنحو ٢٥ كيلاً. بكسر فسكون ففتح. هو أحد فروع جبل بَعْدَان المطل على مدينة إِبْت من الجهة الشرقية الجنوبية.

الخَنْق:

خَوَار:

قرية في منطقة الأغوال السفلى من مديرية السَّوَادِيَة في الشمال الغربي من البيضاء. بفتح فتشديد. فخيذة من قبائل الصدف الكندية. كانت منازلهم في وادي حضرموت. منهم طائفة استوطنت بلاد المَهْرَة ولهم بقية إلى اليوم يعيشون على زراعة النخيل في وادي كديوت.

والخَنْق - أيضاً - من قُرَى مركز صَبَاح مديرية رَدَاع. تقع على مقربة من خرائب بلدة موكل الأثرية.

وآل باخوار: بيت في مدينة المُكَلَّا. منهم فيصل أحمد باخوار سكرتير النشاطات بمنتدى الخَيْصَة الثقافي.

والخَنْق: بلدة كبيرة لقبائل الشُعْف. وهي من مديرية حَبّ وأعمال الجَوْف.

والخَنْق: قرية في نواحي مدينة صُرَواح.

الخَوَاطِرَة:

من قبائل همدان الجَوْف، منازلهم في نواحي مديرية الحَزْم، ومن فروعهم: آل سالمَة وآل وسعان.

خُنُوَة:

قرية ومركز إداري من أعمال ذي سُفَال. يشمل مدينة القاعدة وقرية السَّقْنَة والمنصورة وغيرهما. وفي منطقة خنوة وادٍ كبير منابعه من جبل التعكر وينتهي في وادي لحج بعد أن

الخَوَاقِرَة:

فخيذة من ذو دُقِيم أحد فروع قبائل

منهم عبد الله بن علي بن صالح الخوياني.

الخُوْبَة:

قرية وميناء قديم على شاطئ البحر الأحمر، جنوب مدينة اللُّحْيَة ومن أعمالها. فيها بعض قبائل البُعْجَا.

خَوْخ:

بفتح فسكون. إسم لأحد فروع الجبل الذي يفصل وادي دهر ووادي رخية. وهو يُشرف على وادي دهر من أعلاه إلى مخرجه شمالاً. وهو من أعمال مديرية عرما بمحافظة شَبْوَة.

الخُوْحَة:

بضم فسكون ففتح. مدينة وميناء قديم على ساحل البحر الأحمر، غربي مدينة حَيْس بمسافة ٣٠ كيلاً. تمتاز بماؤها الصافي العذب غير المالح، لذلك تنتشر على شاطئها أشجار النخيل والدَّوم والتين الذي لا ينقطع شتاءً ولا صيفاً. وقد أوردها الجَنْدي باسم (الخَوْهَة).

ونظراً لما تتمتع به منطقة الخُوْحَة من طبيعة جميلة وماء نقي، فإنها أصبحت مزاراً ومنتجعاً يقصده السائحون من كل بلاد الدُّنْيَا.

العُصَيْمَات الحاشديّة. مساكنهم في بُوبان قرب حَيَوَان، ومنهم الخواقرة في جبل جُرْع من بني موهب مديرية جبل كُحْلَان عَقَّار.

الخَوَاقِعة:

قرية بجوار مدينة الشَّاهِل، شمال غرب مدينة حَجَّة. صارت اليوم جزءاً من المدينة بعد أن اتصل العُمَرَان بها. وفيها بيت الفصيح وبني شَبِيَّان.

خوالة:

مرتفع جبلي في وادي نَحْلَة غربي المذيخرة. وهو المكان الذي قُتل فيه جَعْفَر بن إبراهيم المناخي سنة ٢٩١ هـ.

خَوَان:

بفتح فتشديد، قصر مندثر ذكره الهمداني وكان قائماً في الشرق الجنوبي من قرية (المَعْمَر) الواقعة على خط طريق صنعاء إلى عَمْرَان.

آل خُوْبَان:

فخيزة من العَوَامر، أحدُ بطون قبائل الشنافر القاطنة بين شبام وسيئون بحضرموت. النسبة إليهم: خُوْبَانِي.

خَوْدَان:

وَحَوْر السويس: منطقة في المحفد

من مديرية مُؤدِيه وأعمال أبين .

وَحَوْر مَكْسَر: هو اللسان الممتد من

البحر ويحيط بجبال عدن من جهة البر. كانت مياهه أثناء حالة المد تحيط

بجبال عدن وتغمر أرض البرزخ وما يُعْرَف الآن بساحل أُبَيْن؛ فتحوله إلى

أرض سبخة يصبح العبور فيه أمراً بالغاً في المشقة والخطورة، وأطلق عليه

الأقدمون إسم (المَكْسَر) والمتأخرون (خور مكسر)، وكانت بقايا مصب

وادي تُبن الأصلي تصب في هذا المكان. وقد صارت منطقة خور مكسر

اليوم أرض مملوءة بالعمارات والأحياء أشهرها: باصْهَيْب، السلام، السعادة،

مِلْهَم، الجلاء، الرشيد، عبد الكافي، وغيرها.

خُورَة:

قرية من مديرية نِصَاب وأعمال

شُبوة. اشتهرت بغابات النخيل المحيطة بها والتي تزيد عن أربعين

ألف نخلة. وفيها بعض قبائل عِلَّة.

الخوَعَة:

قرية كبيرة من مديرية السُوَادِيَّة،

شمال غرب البيضاء بمسافة ٦٨ كيلاً. فيها قبائل آل حسين من قَيْقَة.

جبل في علو يحصب متفرع من

الجبل المعروف باسم (سِحْمَر). وهو يشكل اليوم مركزاً إدارياً من أعمال

مديرية يَريم في غربيها، ومن بلدانه: الثماري، الججب، العارضة، عُبر

الماء، قرية خودان، الرعادي، المحفد، جروة، طنبان، الرزاعي،

وغيرها. وإليه يُنسَب (آل الخوداني) وهم أصلاً من بني الكامل أهل

عَيْدَة.

آل خُوْدَم:

فخيزة من قبائل المَهرة، منهم علي

محمد خودم وكيل محافظة المَهرة.

الخُور:

قرية من أحياء مدينة الشُّحر في

الجانب الغربي من المدينة. كان جل سكانها من صائدي الأسماك. سُمِّيت

الخور لانخفاض أرضها عن المنطقة التي تقع إلى جانبها الجنوبي بحيث

تحجبها عن رؤية الناظر إليها من شاطئ البحر.

وَحَوْر العُمَيْر: منطقة على الشريط

الساحلي المطل على البحر الأحمر. يعيش أهلها على العمل في اصطياد

السّمك.

آل باخوف:

حَيْدَان، بنو مجيد، مُنْبَه، بنو خُولي،
بنو بحر، الكَرْب، المهرة.

فخيدة من آل بَلْعُبِيد أحد بطون
قبائل ذيبب سَعْد. يسكنون في وادي
حَبَان جنوبي شُبُوءة.

خُولَان:

٣ - (قُضَاعَة): هي إحدى قبائل
خولان ابن عامر التي هاجرت إلى
الشمال. ومن قبائلها خارج اليمن:
بلي، أسلم، نهد، جُهَيْنَة، عذرة،
بهراء.

من القبائل اليمنية الكبرى، وهي
ثلاثة أقسام:

وخُولَان - أيضاً - مركز إداري من
أعمال مدينة حَجَّة، يضم من
المحلات: وادي ورو، جبل غيشان،
قلعة الدرب، بنو غثيم، بنو خضر،
جبل عوض، بيت الربوعي، وغيرها.

١ - خولان الطِيَال.

٢ - خولان ابن عامر.

٣ - قُضَاعَة.

وخُولَان: قرية في جبل كُحْلَان
عَفَّار، بالشرق الشمالي من مدينة
حَجَّة.

١ - (خولان الطيال): وقد يُقال لها
«خولان العالية» نسبةً إلى جبالها
المرتفعة، وقديماً عُرِفَتْ باسم «خولان
أدد». وهي إحدى القبائل الحميرية،
وتقع منازلها في شرقي مدينة صنعاء
إلى قرب مأرب. ومن فروعها المعروفة
اليوم: بنو سِحَام، السُّهْمَان،
اليمانيتان، قَرُوي، بنو شَدَاد، بنو
ضَبْيَان، بنو جَبْر، الأعروش، بنو
جهم.

وخُولَان: قرية من بني الحَيَّاط من
مديرية الطويلة وأعمال المحويت، على
مقربة من هجرة وَيْس.

وبنو خُولَان: قرية عامرة من مركز
إرياب، مديرية يريم وأعمال إب.

٢ - (خُولَان ابن عامر): وهي
المعروفة قديماً باسم «خُولَان
الأجدود». وتسكن في مساحة واسعة
من بلاد صَعْدَة، وأشهر قبائلها:
سَحَار، بنو جُمَاعَة، بنو مالك، رَازح،

وبيت خُولَان: موضع في رأس
جبل حَضُون المعروف اليوم بجبل
شُعَيْب في غربي صنعاء. قال
الهمداني: فيه قصور مشيدة بالسقوف
العجيبة والأبواب الحريزة والأغلاق
المحكمة، وقومه من فُح حَمير.

بنو حَوْلِي:

(قبس) على طريق الذاهيين إلى شِغْب
النبي هُود عليه السلام. وفي الوادي
قرية تحمل إسمه (الْحُون)، إليها يُنسَب
علوي الحُون بن عبد الرحمن بن عبد
الله باعلوي، من علماء القرن الحادي
عشر الهجري.

بفتح الخاء. بطن من حَجُور
يسكنون في جبل سيران الغربي من
مديرية شهارة.

وبنو حَوْلِي - بالفتح أيضاً - قبيلة من
قبائل مُنَبَّه، شمال غرب مدينة صَعْدَة.

خِيَار:

أحد قبائل بني صُرَيْم الحاشديّة.
منازلهم في نواحي مدينة حَير شمالي
عَمْرَان. منهم طائفة استوطنوا جبل
«عَنْة» في بلاد العُدَيْن يُعْرَفون ببني
خيار، ومن هؤلاء القاضي مُفَضَّل بن
أبي بكر بن يحيى الخياري المتوفي سنة
٧٢٤ هـ، كانت إليه رئاسة القضاء
والتدريس في الجَنْد. وممن نُسب إلى
خيار القاضي العَلَامَة عبد الله بن أحمد
الخياري السُّودِي المتوفي سنة ١٣٧٠
هـ، تَقَضَّت حياته مُدْرَساً بصعدة
وغيرها. ويُنسب إليها من المعاصرين
عبد الله الخياري عضو لجنة الإعلام
بالتجمع اليمني للإصلاح.

وتُشكِّل بُلدان خِيَار اليوم مركزاً
إدارياً من أعمال مديرية حَير ويضم:
الحبلة والموسم وبَهْمَان والقَطَارِين
وبنو شَوَيْط وبيت غَابِق وبيت دعبوس
وبيت الشاطبي وبيت جملان وبيت

وبنو حَوْلِي - بضم الخاء - بطن من
حَمَيْر، به سُمِّيت مزارع وجبال (بني
خولي) في رِيْمَة والعُدَيْن.

وبيت الحَوْلِي: قرية في وادي زبيد
غربي بلدة الجَرَّاحي، وهي من بلدان
المعاصلة من عَكَّ. يُنسَب إليها الفقيه
العَلَامَة عبد الله بن حسن الخولي، من
علماء القرن الثامن الهجري.

الْحُون:

بضم فسكون. وادٍ شرقي مدينة تريم
ومن أعمالها في أسفل وادي
حضر موت. يسيل من جبال نَجْد
العوامر ويُفضي إلى الوادي المذكور
عَبْر عدد من الأنهر الصغيرة يقال
لأحدها (معيان العليا)، وللثاني (معيان
العيينة)، وللثالث (معيان سُؤَيْدَف).
وهي عيون تسقي نخيل الحُون المشهور
بنفاسته وطيب مذاقه، ثم يفيض الزائد
من مائها إلى المخاضة التي في شرقي

مغشان وبيت المنتصر وغيرها .

بنو الخياط:

مركز إداري من مديرية الطويلة وأعمال المَحْوَيْت. من بلدانه: جوعان والمَعْمَر وبيت قَطِينَة وهَجْرَة وئس وبيت المَلَيْكِي ورضم وَعَقَبَات وبيت ظَلَّان والعِرَّة وبيت شَدَّان وتَرْيَاة وغيرها . وإليه يُنسَب (آل الخِطَّاطي) :

وبيت الخِطَّاط: قرية في جبل الأشْمُور، غربي مدينة عَمْرَان ومن أعمالها .

وآل الخِطَّاط: من أهالي مدينة جَبَلَة، منهم محمد بن أبي بكر بن محمد بن صالح الخِطَّاط الهمداني الجبلي (٧٨٧ - ٨٣٩ هـ) انتهت إليه رئاسة الحديث باليمن وكذلك رئاسة الفتوى في مدينة تَعَزُّز، وله كتاب في تاريخ اليمن .

وآل الخِطَّاط: من أهالي مدينة صنعاء، منهم الفقيه حسين بن علي بن موسى الخِطَّاط، نشأ بصنعاء وكان شاعراً بليغاً ومات سنة ١١٤٠ هـ وكان يكتب بالخياطة .

خُيام:

بضم الخاء . قرية خاربة في وادي

الأهجر من أعمال شِبَّام كَوَكَبَان . ذكرها الهمداني وأشار إلى أنها كانت قائمة في عهده وأنها سُمِّيت بأسم خُيام بن مَخْمِر بن كَوَكَبَان بن ذي سُبَّال بن ذو أَقْيَان بن سبأ .

خَيْثَمَة:

من قبائل حضرموت، يقال أنها انتقلت إلى حضرموت من أعراض جبل السراة بعد القرن السادس الهجري . ومن فصائلهم: آل معروف وآل شَمَّاخ ومنهم آل جابر وآل فضالة وآل عسكر وبنو ظبيان ومنهم بنو سويد بن ظبيان وبنو مُرَّة وآل الحمراء وبنو معقل وغيرهم .

آل الخَيْر:

فخيدة من الكَرَب من بني حي بن خَوْلَان في صعدة . منازلهم في مديرية سَاقِين . وباسمهم يُعرَف وادي خَيْر .

وغيل بلخير: قرية في الجانب الغربي من وادي دَوَعْن في منطقة صَيْف، فيها عين قليلة الماء، وفيها المشائخ آل بلخير المنسوبة إليهم تلك القرية وغيلها، ومرجعهم في النسب إلى أبي الخير أحد ملوك بني عمرو بن معاوية، وقد نجعوا من تريم إلى الغرفة

ومنها منهم بقايا، ثم نجعوا إلى دوعن. ومدينة الحديدة، ونجله عبد الله حسن وخيرات عضو المؤتمر الشعبي العام.

ذو خَيْرَان:

سلسلة جبلية في مديرية العَشَّة، غربي مدينة حُوْث. تفصل بين سِفْيَان وَعِدْر والعُصَيْمَات. سُمِّيت نسبةً إلى قبيلة ذُو خَيْرَان أحد فصائل العُصَيْمَات الحاشدية، وقبائلهم مثل ذُو المِحْرَق وذُو عَرْفَج والذياب وذُو الأشجع ومنه ذُو الرِّجْر.

وَحَيْرَان: قرية في ظاهر حاشد من مديرية حَوْمُر.

وَحَيْرَان: قرية وقبيلة من بني جَشَيْش. منازلهم في منطقة الشَّرْفِه شمال شرق مدينة صنعاء.

وَأَل حَايِرَان: من قبائل بني الحارث، من مذحج الكهلانية. لهم قرية (بيت خيران) في سُدس الحدود من مديرية بني الحارث شمال صنعاء. ومن معاصريهم الشيخ حامد أحمد حَيْرَان.

وَحَيْرَان: من قرى زيد الوادي، من مديرية حَيْدَان وأعمال صَعْدَة.

وَحَيْرَان: قرية في رَجُوزَة من بلا بَرَّظ.

ومنها الشَّيخ محمد بن محمد بلخير، من رجال القرن الثالث عشر الهجري. ومنهم الشاعر والأديب عبد الله بن محمد بلخير (مولده في قريتهم المذكورة سنة ١٣٣٣ هـ ثم سافر إلى الحجاز واستوطن مكة المكرمة، له ديوان شعر أسماه وحي الصحراء).

وَأَل أَبِي الخَيْر: فخيذة من ذُو سَلَاب، من ذُو جَبْرَة، ثم من العُصَيْمَات أحد بطون حاشد.

وذُو حَيْر: مركز إداري من مديرية الطَّفَّة، شمال غرب مدينة البيضاء.

وَالخَيْر: منطقة في نواحي مديرية نَصَاب من بلاد سَبُوءَة. فيها قبائل آل الشرفان.

بنو خَيْرَات:

عائلة مشهورة في مدينة الحديدة، انتقلوا إليها من المخلاف السليماني حيث كانت لهم الولاية على هذا المخلاف. ومرجعهم في النسب إلى سليمان بن عبد الله بن موسى الجون بن عبد الله بن الحسن بن الحسن بن علي بن أبي طالب. منهم العَلَامَة حسن بن أحمد بن محمد شيبه خَيْرَات خطيب جامع الشريفة بالمطراق في

بلاد المَهْرَة، كانت إمارةً في العصور القديمة لمحمد بن فارس الكندي. ما زالت معالمها قائمة حتى اليوم وفيها الكثير من المواقع الأثرية وخاصةً مقبرتها، وكذا حصن الكافر المُسمَّى (البناني) الذي يضم نقوشاً بالخط المُسند.

الخَيْس:

بفتح فسكون. قرية في وادي يَبْعُث من مديرية حَجْر وأعمال حضرموت. فيه بعض فصائل قبيلة المشاجرة مثل قبيلة الغَابِرة.

والخَيْس - أيضاً - قرية في وادي مَرْخَة، شمال شرق البيضاء.

والخيس: قرية في منطقة أَمْلَح من مديرية كِتَاف وأعمال صعدة. فيها بعض فصائل آل سالم من قبائل شاكر ثم من دُهَمَة.

الخَيْسِيْنَ:

قرية من قُرَى بلد مَرهبة في شرقي ذَيْبِيْن ومن أعمالها.

بنو خَيْشَنَة:

من قبائل بني جَبْر أحد بطون قبيلة حَوْلَان الطِيَال. من ديارهم دَرْب

وَحَيْرَان: قرية لآل مَحْن يزيد من قبائل قَيْنَة في بلاد رَدَاع.

وَحَيْرَان: قرية في أسفل وادي شَقْران من مديرية قَعْطَبَة، شمالي الضالع.

وَحَيْرَان: قرية في وادي مَرْخَة من مديرية نَصَاب في جنوبي شَبْوَة. فيها آل طُرْموم وآل الأزمن من فصائل قبيلة الديّاني من المحاجر العولقيّة.

وَحَيْرَان المِحْرَق: مديرية من أعمال محافظة حَجَّة بالجهة الشمالية الغربية. تشمل المراكز الآتية: الدانعي، مَسْرُوح (ومنه قرية المِحْرَق المركز)، وبنو حَمَلَة (بفتحات، ومنه قرية المَدْيِرَة)، وشرقي الخَيْسِيْنَ (ومنه قرية الناصرة)، وغربي الخَيْسِيْنَ.

خَيْرَة:

منطقة واسعة في رَدْقَان تتكون من مجموعة قُرَى تحيط بها سلسلة جبلية بشكل دائري، ويخترقها طريق ترابي يربط محافظة لَحْج بمحافظة أبين بطول ٢٢ كيلاً. ويمتد من العسكرية إلى منطقة سَرَار بأبين.

خَيْرِيَج:

بلدة خاربة في مديرية سيحوت من

وَأَلْ حَيْلَةَ: من العلويين الحضارم
إلا أنهم قد إنقرضوا، ومنهم آل
جعفر بن بَدْر بإزاء قرية العُرْفَة، كما أن
لهم قرية (عَرَضَ مَوْلَى حَيْلَةَ) في
نواحي مدينة سيئون الشرقية. ويسكن
هذه القرية آل سالم بن عمر بن آل
باجري، منهم العَلَامَة عبد الله بن
سالم بن محمد بن سهل بن عبد
الرحمن بن عبد الله (صاحب حَيْلَةَ)
الحضرمي، المتوفي سنة ١٠٤٨ هـ
وكان من الصلحاء الزاهدين.

وَحَيْلَةَ: بلدة في يافع تقع في منطقة
الحد، ومن بين سكانها آل عبد
الرحمن إبن عمر وآل عبد القادر بن
عمر. وتُعْتَبَرُ مدينة مقدسة حُرِّمَ فيها
القتال وأصبحت أرضاً يحترمها رجال
القبائل في يافع وغير يافع، ولا يمكن
لأحد أن يُصَوِّبَ بندقيته أو يُشهر
خنجره فيها، والمعروف أن كل من
يلجأ إليها يكون آمناً على حياته لا
يمكن لأحد أن يعتدي عليه ما دام
فيها.

وَحَيْلَةَ: حصن في جبل المفلحي بيافع
أيضاً.

وَحَيْلَةَ: قرية في جبل حَجَّاج من
مديرية السَّدَّة في شمال قَعَطْبَة.

وبنو حَيْلَةَ: قرية في بلاد الوافي من

عَسْكَرَ وَشَوْكَانَ وَالهِجْرَةَ فِي جَبَل
اللُّوز.

الْحَيْصَةَ:

الاسم القديم لمدينة المُكَلَّا حينما
كانت مرفأً صغيراً لسفن الصَّيْد. ثم
اشتهرت باسم المكلا الذي معناه في
لغة العرب: المرفأ الذي تلجأ إليه
السُّفن.

حَيْصِيَّت:

قرية من بلاد المَهْرَة. تقع وراء قَشَن
بجوار رأس الفِرْتِك.

الْحَيْف:

موضع في وادي زَيْيْد، تكثر فيه
أشجار النخيل.

آل حَيْقَان:

فخيلة من قبائل نَهْد. تسكن في
غربي القَطَن بوادي حضرموت.

حَيْلَةَ:

حصون في الجانب الأيسر من
وادي دَوْعَن تدخل في عِدَاد بُلْدَان
مركز صَيْف. كانت ضمن حصون آل
بقشان من الحالكة وحواليها نخيلهم.

مديرية جَبَل حَبْشي، جنوب غرب تَعَزُّ.

خَيْمَر:

قرية وحيّ من مديرية قَسْن في بلاد المَهْرة.

خَيْوَان:

مدينة في الشرق الشمالي من حُوْث، تبعد عن صنعاء شمالاً بمسافة ١٣٤ كيلاً. سُمِّيت نسبةً إلى خَيْوَان بن زيد بن مالك بن جُشْم بن حَاشِد بن هَمْدَان. وهي بلاد خِضْبَة ذكرها الهمداني قبل ألف عام فقال: (هي من غرر بلد همدان وأكرمه تربة وأطيبه ثمرة)، وما تزال تحتفظ بهذا الوصف حتى اليوم حيث تنشط فيها زراعة الفواكه والذرة وغيرها. ومن معالم خيوان آثار قصر (نَوْفَان) الذي أشار إليه فروة بن مَسِيك المُرَادِي. وممن نُسِب إلى خيوان: الفقيه العَلَامَة

الأديب زيد بن علي بن قيس الخيواني (ت ١١٥٠ هـ)، والعلامة إبراهيم بن علي بن عيسى الطامي الخيواني الهمداني (ت ٦١٥ هـ) كان من رؤساء المطرفيّة وهو الذي أخرج أهل شَطْب عن مذهب الأباضية حتى رجعوا زيديّة هادويّة. كما نُسِب إلى خيوان (آل الخَيْوَانِي) من ذُرِّيَة حمزة بن هاشم بن الحسن بن عبد الرحمن بن يحيى بن عبد الله بن الحسين بن القاسم بن إبراهيم بن اسماعيل بن إبراهيم بن الحسن بن الحسن بن علي بن أبي طالب. ومن هؤلاء في عصرنا عبد الكريم بن محمد الخَيْوَانِي عضو اللجنة التنفيذية لحزب الحق رئيس تحرير صحيفة «الأمة».

خُيُور:

جبل ومركز إداري من مديرية وُصَاب العَالِي وأعمال دَمَار.

دَادَة:

قرية من مديرية النَّادِرَة جوار رباط عمقه. فيها مساكن آل تاج الدِّين.

آل الدَّار:

عائلة في جبل الشُّرق من أعمال آنس. من معاصريهم العلامة يحيى بن يحيى الدار رئيس المحكمة الاستئنافية العليا بأمانة العاصمة.

وجبل الدار: في شمال مدينة دَمَار بجوار هَران.

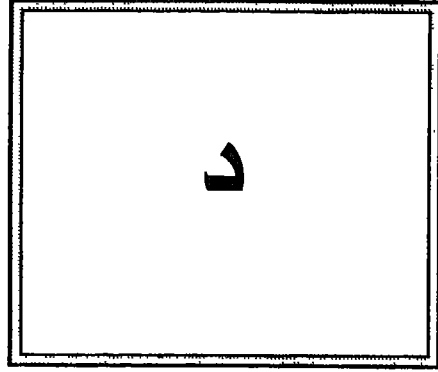
ووادي الدار: في بلاد الصَّبِيْحَة غربي وادي لحج، ومنابع مياهه من المَفَالِيس وجبال الحُجْرِيَّة ووادي شاهر، ويصب إلى البحر في بلد الهجيمة.

والدار: قرية في جبل بُرْع من مركز الخَزاعي.

والدار: قرية في وادي عصام من مديرية السَّدَة.

دار أَعْلَا:

قرية في أرْحَب شمال مدينة صنعاء بمسافة ٢٥ كيلاً. فيها مساكن آل العُلْفِي أمثال العلامة محمد بن علي بن حمود العُلْفِي المتوفي سنة ١٣٩٤ هـ،



الدَّابِر:

موقع صحراوي في وادي الرَحْبَة، شمال صنعاء. يقع في منتصف الطريق إلى حَزْم الجَوْف. يُشاهد فيه بقايا أعمدة من الرُّخام الأبيض تغطيها الرمال وتحتوي على نقوش قديمة. ويلاحظ إلى جانب ذلك أساسات بناء يُحْتَمَل أنه كان معبداً منعزلاً.

الدَّائِر:

قرية في منطقة الأعمور من بلاد الحيمة الخارجية غربي صنعاء.

دَاِحِش:

بفتح فكسر. قرية بالقرب من الطُّور، غرب شمال حَجَّة.

وآل بن دَاِحِش: من قبائل بَرَّظ.

وأمثال الصحفي المعروف علي العُلفي
رئيس تحرير صحيفة «الرأي العام»
وكذا.

دَار الحَيْد:

قرية في نواحي مدينة الضالع،
أقيمت على ربوة فيها عدد من الأبراج
والحصون وبجوارها قَبْر الولي المُلقَّب
«أبو دار».

دَار الرُّقَاب:

قرية في وادي رِخِيَّة شمال وادي
حضر موت. فيها آل علي بن محمد آل
باعفَى من آل بلعييد.

دَار سَعْد:

قرية في وادي لَحْج تقع شرقي
الحَسَوَة قبل الدخول إلى مدينة عَدَن.
سميت نسبةً إلى الأمير سعد بن سالم
الذي عيَّنه السلطان فضل بن علي
العبدلي سنة ١٢٩٩ هـ ليكون وكيلاً له
فيها. وكان إسم الموضع قبل ذلك (بير
أُمجِيط).

دَار سَلْم:

قرية في القاع الجنوبي الشرقي
لمدينة صنعاء من أعمال مديرية
سَنَحان. فيها مساكن آل الهندوانة.

الدار البِيضَاء:

قرية في بلاد الرُّوس، جنوب مدينة
صنعاء بنحو ٢٠ كيلاً، شرقي عَافِش.

والدار البيضاء: موضع في مدينة
إبّ، كان به قصر قديم قد تهدم أكثره
وسمي باسم البيضاء بنت شمر يرعش.

دار ثومة:

حصن أثري قديم في جبل الأعماس
من بلاد الحِدا، يبعد عن مدينة دَمَار
بمسافة ٣٥ كيلاً شرقاً.

دار الجامع:

قرية في وادي ظَبَا من مديرية ذي
السَّقَال وأعمال إبّ. سكنها بعض
علماء آل التَّباعي الحميريّون.

دار الحَجَر:

قصر شامخ في وسط وادي صَهْر
فيما بينه وبين قرية القَابِل، شمال
صنعاء بنحو ١٠ أكيال. بُني على
صخرة كبيرة في القرن الحادي عشر
للهجري ثم زيدت عليه بعض الأقسام

دار الشَّرِيف:

أحمد الدار، أحد علماء القرن الثامن الهجري، وأصله من آل الفتوحني سلاطين خَوْلَانِ الطِّيال.

قرية أعلا وادي مَسَوْر بجوار بلدة جَحَّانَة من مديرية خَوْلَانِ العالية (خَوْلَانِ الطِّيال). سكنها في القرن العاشر الهجري الحسين بن علي بن الهادي جد آل زَبَّارة فُنُسِبَت إليه، وكان انتقاله من بلاد الحيمة وهو أول من عُرف باسم «زَبَّارة».

الدَّارِيَّة:

قرية في وادي سِهَامَ من مديرية المَرَاوَعَة، عُرِفَت فيما بعد باسم «أبيات القُضَاة» نسبةً إلى ولاتها بالقرن الرابع الهجري آل أبي عُقَّامَة.

دار الشَّريم:

آل دَارِس:

بفتح فكسر. فخذة من قبائل آل دُمَيْنَة بن كُؤَل، أحد أخماس قبائل ذو محمد بن غَيْلَان. منازلهم في محل (الأوساط) من جبل بَرَط. ومنهم في عصرنا الشيخ عبد الله بن ناجي دَارِس.

حصن أثري في مديرية «مَغْرِب» عُنَس من بلاد دَمَار. قال الحيفي: هو مَعْلَم أثري يحوي البِرْك والقنوات والأسوار والبوابات والدُرُج المنحوتة من الصخر. ويقع على صخرة ضخمة من قمة جبل على وادي السَيْلَة. ويبعد عن دَمَار غرباً بمسافة ٣٨ كيلاً.

آل بادَاس:

من أهالي الهَجْرِين بوادي حضرموت، ثم استوطنوا قرية (عِرْقَة) الواقعة على ساحل البحر بأسفل وادي مَيْفَعَة. لهم مكانة ووجاهة لدى قبائل المخابشة من آل باكازم وأخوتهم المنصوري (آل منصور بن حَيْدَرَة) من قبائل آل ذَيْب الحميريَّة.

دار العرائس:

مجموعة خرائب لبنيات قديمة في الضفة الغربية من وادي تُبْن، جنوب العَنَد بنحو ٧ أكيال.

دار عَمْرُو:

الدَّائِشِر:

جبل في وُصَاب السافل يُطل على

قرية في أعلا وادي الفَرَوَات من بلاد سَنَحَان، بالشرق الجنوبي من صنعاء. إليها نُسِب الفقيه سعيد بن

ومدينة زَبِيد من شرقها . وهو اليوم مركز إداري يشمل عدداً من القُرَى والحصون أشهرها حصن قوارير وحصن الشَّرَف وبنو الغتّان . وهي الحصون التي انطلق منها رجال علي بن مهدي الرعيني الحميري سنة ٥٤٦ لمحاربة دولة الأحباش في تهامة . وقد قَيَّض الله على يديه القضاء على الوجود الحبشي في اليمن .

دَاعِم:

نهر صغير ضمن وادي الجوف الأعلى .

آل الدَّاعِي:

فرع من آل يحيى بن يحيى المنحدرين من سلالة الهادي يحيى بن الحسين الرُّسِّي المنتهي نسبه إلى الإمام علي بن أبي طالب .

دَاعِ الخَيْر:

قرية بالقرب من «بيت مَغِيَاد» في جنوب مدينة صنعاء .

آل الدَّالِي:

فخيدة من قبائل المَعَاوِر (الحُجْرِيَّة) .

حصن الدَّامِر:

حصن في منطقة الأشراف من مركز مَجَزَر وأعمال مأرب، يقع جوار قرية «مَلَاحَا» الأثرية .

الدَّامِع:

بالعين المهملة . جبل ومركز إداري من مديرية السَّيَّانِي وأعمال إبّ . قيل له كذلك لكثرة عيون الأنهار الدامعة فيه بالمياه . ومن بُلْدانه: الأخطور،

دَاعِر:

قرية من مركز بني منصور بمديرية السودة وأعمال محافظة عَمْرَان .

ودَاعِر - أيضاً - من قُرَى مديرية بني مَطَر (البستان سابقاً) في غربي صنعاء . يُنسَب إليها (آل الدَّاعِرِي) أهل صنعاء . منهم المناضل مُتَنَّى صالح الداعري، أحد العناصر التي شاركت في حروب الدفاع عن الثورة في جبال المحابشة وغيرها .

والدَّاعِرِي: من قبائل الأَجْعُود في رَدْفَان، وهم فرعان: (١) داعري الحرث ومنهم غسيلِي وكشيشي

الداؤودي:

من قبائل القُطَيْبِي، أحد بطون قبائل الأجعود في رَدْفَان. منازلهم في رهوة الداؤودي والشمية والريوة.

والداؤودي - أيضاً - فخيذة من قبائل أهل الحَدِّ، من يافع العليا. ويتقسمون إلى:

أ - أهل محمد ويسكنون الجناب، ومن فروعهم: أهل يحيى وأهل علي وأهل سَقَاف وأهل عمر وأهل أبو بكر وأهل علي أبو بكر.

ب - أهل يوسف، ويتفرعون إلى: أهل عوض عبد الله عند أهل ماجوج، وأهل عوض سالم في قَطْنان، وأهل عوض أحمد في الحضارمة.

ج - أهل عسكر في قَطْنان والنَّقْعة. وآل داؤود: فخيذة من قبائل دثينة. منازلهم في منطقة سرار من مديرية رُضْد وأعمال محافظة أبْيَن. منهم الأستاذ محمد علي داؤود نائب رئيس الدائرة التنظيمية بالمؤتمر الشعبي العام ١٩٩٨ م.

آل داؤود:

فخيذة من قبائل بني نُوف، أحد بطون دُهْمَة بن دَهَم بن شاكر من بكيل.

عَدَن الأشلوح، عثارب، حمومه، الذراع، وغيرها.

الداَمِغ:

بالغين المُعجِمة. حصن مشهور في جبل الأزد من مديرية رازح وأعمال صَعْدَة، يُطلّ من الجهة الغربية على بلاد سَاقِيْن. وفيه عمارات قديمة إلا أنها تعرضت للخراب وقد أقامت فيه وزارة المواصلات أجهزة تقوية البث التابعة لها. قيل له الداَمِغ لأنه يُعتبر دماغ رازح.

والداَمِغ - أيضاً - هو الاسم القديم لجبل ضُوْرَان في آيس. والداَمِغ: قرية في حَبْت المحويت من مركز جُبَع.

ودامغ النجر: قرية في منطقة الأغوال العليا من مديرية السُوَادِيَّة وأعمال البيضاء.

وادي دَان:

وادي في منطقة الحدّ من مديرية يافع وأعمال محافظة الضالع. فيه خربة رها وتسكنه بعض قبائل الداؤودي.

آل با دَاهِيَة:

فرع من آل العمودي سُكَّان بلد قَيْدُون في وادي دَوْعَن بحضرموت.

منزلهم في جبل بَرَط وَيُقَال لَهُمْ (آل الظالمية)، ومن لحامهم: آل طوسان وآل وايلة وآل أبو خُرص وآل ربيع الله والجَدَعَان (غير جَدَعَان نُهُم).
 وبنو داود - أيضاً - من قبائل حَجُور

منزلهم في منطقة كُثْرُ بِشمال جبل كُحْلَان الشَّرَف.

وبنو داود: من مشائخ جبل عَائِز في الحيمة الخارجية، غربي صنعاء.

وبنو داود: من مشائخ وادي حَرِيب.

دَائِيَان:

بطن من قبائل جَمِير هم بنو دَائِيَان بن العَوْت بن أيمن به الهميسع بن جَمِير.

وادي دَائِيَان: وادٍ ومركز إداري من مديرية بني مَطَر في غربي صنعاء. وهو بالشمال من مَنَاحِهِ ويصب في وادي سُرْدُود. وفيه غروس البرقوق والعنبرود والجوز والبُن والقَات وغيرها.
 وَحَمَام دَائِيَان: نبع ماء حار في حدود جبل حَرَاز الغربية.

منهم الشيخ أحمد بن دِيَاء الحوشبي، أحد الموقعين على معاهدة سنة ١٣١١ هـ مع السلطان فضل العبدلي. وقد استوطنوا مدينة «الْحُوَطَة» عاصمة محافظة لَحْج.

وآل الدِيَاء: من مشائخ آل مُسَلَّم، أحد فروع قبيلة الأعروش من حَوْلَان العالية في مشارق صنعاء.

وَشُعْب الدِيَاء: قرية في منطقة الربيعي من مديرية التَّجْرِيَّة، في نواحي مدينة تَعِز الجنوبية الشرقية.

وَشُعْب الدِيَاء - أيضاً - موضع في منطقة العُضْبِيَّة من مديرية العُدَيْن وأعمال إب.

دُبَاس:

بضم ففتح. جبل ومركز من مديرية (جبل رَاس) وأعمال الحُدَيْدَة. يطل على تهامة غرباً في حدود زَيْد، وإليه يُنَسَب العسل الدُبَاسي المشهور. كما يُنَسَب إليه الشيخ محمود بن قائد بن عوض الدُبَاسي، عضو مجلس النواب.

دَبَّان:

قرية في منطقة آل هَيَّاش من مديرية من مشائخ الحواشب أهل الرَّاحَة. الطَّفَّة وأعمال البيضاء.

آل دِيَاء:

آل بادِبَاه:

دُبْع:

بضم ففتح فسكون. مركزان إداريان من مديرية السَّمَايَتَيْن في بلاد الحُجْرِيَّة: دُبْع الداخل ودُبْع الخارج، وتبعد عن مدينة «الثُّبَّة» غرباً بنحو ١٥ كيلاً. ومن بلدانها: الطيء، وقحفة الطيء، والدولل، وجبل أحباش، ومائلة، وعوزمة، ودراحة، ودار عون، وكِزَابَة، والقبعين، والكاذية، وبئر سعدين، والعرام، ودار الخطاف، والبطنة، والغُول، والسعير، والقبرين.

من أهال بلدة الصِّدَاع الواقعة شرقي عَيْل باوزير في ساحل حضرموت. أشهرهم العلامة الكبير النَّسِك الشيخ عمر بن مبارك بن عوض بادِبَاه. كان متصديراً للتدريس ونشر العلم والمعرفة ومباشرة أعمال الإصلاح بين الناس، فقصده أهل الساحل والوادي واكتسب محبة وتقدير الجميع، وقد تخرج عليه طائفة صالحه من العلماء. وكانت وفاته سنة ١٣٦٧ هـ.

آل الدَّبَب:

وأغلب أهالي دُبْع غير مستقرين فيها، حيث يعملون في التجارة في المدن، ونسبة محدودة منهم في الوظيفة العامة في تخصصات عليا. وقله منهم يعتمدون على الزراعة الموسمية في فصل الصيف حيث هطول الأمطار. وأكثر المنتوجات الزراعية: الدُّرَّة والدُّخْن والحَبُّ الغرب والهند (الرومي) والجِلْجِل والعدس والحمضيات (الليم الحامض) والموز والسفرجل والزيتون. وقد أقام بعضهم عدداً من المزارع التي تنتج العنب وبعض الخضروات، وللأسف التوسع في زراعة القات.

من أهالي مدينة صنعاء، منهم الفقيه العلامة علي بن هلال الدَّبَب، المتوفي سنة ١٣٨٨ هـ. كان عالماً فاضلاً تصدر للتدريس بجامع صنعاء ثم كلف بالتدريس في المدرسة العلمية، له كتاب في الفرائض.

دَبْر:

بفتحات. قرية خاربة في وادي القَرَوَات من بلاد سَنَحَان، على بعد ٢٨ كيلاً جنوباً من صنعاء. وإليها يُنسَب المُحَدِّث الكبير القاضي إسحاق بن إبراهيم الدَّبْرِي.

آل دبلان:

من قبائل حَرْف سُفْيَان في وادي عدف. والبعض منهم في جبل حَرَّاز بمنطقة الأغمور في قرية (بيت دبلان) الواقعة شمال شرق مدينة مَنَاخَة.

بيت دَبْوَان:

قرية وحيّ في وُصَاب العالي، غربي مدينة دَمَار. منهم عبد السلام دَبْوَان أحد أعضاء إدارة الصحافة بوزارة الاعلام وكان قبل ذلك يعمل بالملحقية الإعلامية بالسعودية.

دَبُوت:

بفتح فضم. جبل بالغرب الشمالي من مدينة المُكَلَّا، يشرف على الطريق إلى حويره.

بادِئِيَان:

فخيدة من قبيلة باصِبَّارة أحد فروع قبائل نُوح. منازلهم في بلدة(محمدة) الواقعة في مرتفعات وادي حَجْر بساحل حضرموت. منهم المقدم(*) قحوم باجلهم بادبيان، أحد كبار مشائخهم بالقرن الرابع عشر الهجري.

(*) المقدم، لقب لزعماء القبائل الحضرمية. أما لقب زعماء قبائل بكيل فهو (القيب).

الدَّبِينِي:

من قبائل الصَّبِيحَة في منطقة «طُور الباحة» غربي وادي لَحْج. ويتفرعون إلى القبائل التالية: الدبيني في وادي سيف، الطاهري في نوبة الدغور، المكرودي في شِعب الأسود، السويلمي في دار مشول، المسحقي في دار قاسم، الودودي في الريان، العربدي في وادي معادن، الأزقي، اليحياوي، وغيرهم. ولهم نخيل وأراضي زراعية في وادي حيح ووادي حقات.

دَثِينَة:

منطقة تشمل أراضي مديرتي (مُؤدِيه) و(لُودَر) في محافظة (أَبِين). ورد ذكرها في بعض كتابات المسند وكانت قديماً أرضاً لقبيلة بني أود وفخائدها، ثم صارت تحت سيطرة أقوى القبائل وهم الجحافل، وبعدهم قبائل العُجمان، ثم قبيلة أهل حصي أصحاب الظاهر، ثم قبيلة العجالم. وهي اليوم تضم ثلاث قبائل رئيسية: الحَسَنِي (أهل حَسَنَة وعاصمتهم أم قَلِيته)، والمياسرة (المَيْسري في المنطقة الوسطى وعاصمتهم مُؤدِيَة)، والسعيدِي (في المنطقة الغربية وعاصمتهم أم خُدَيْرَة).

آل أَبِي دِجَانَة:

فرع من بني كِنْدَه من كَهْلَان. كانت

يُطلقون على ذريته لقب (آل قصير).

دَحَّان:

فرع من المَعَاوِر من كهلان، إليهم
النِسْبَةُ: دَحَّان ودَحَّاني. من متأخريهم:
المناضل الراحل الشيخ عبده الدَّحَّان
ونجده الصحفي الكبير الأستاذ صالح
عبده الدَّحَّان.

دَحْبَاش:

حصن في جبل الشاهل من بلاد
الشَّرَف.

دَحْبُول:

قرية في منطقة (عَتَّق) من مديرية
(الصَّغَيْد) في جنوبي شَبُوة. فيها بعض
قبائل أهل خليفة.

بن دحاح:

فرع من قبيلة آل تميم الحضارمة.
منهم الأمير عطيف بن علي بن دحاح،
كان من أعيان دولة السلطان بدر أبي
طويرق، وقد عينه حاكماً على الشَّحْر
سنة ٩٢٦ هـ، ثم نقله في أواخر سنة
٩٢٨ هـ إلى المِشْقَاص حيث عينه
حاكماً للواء الشرقي ومقره «ريدة آل
عبد الودود». ومن معاصريهم الشيخ

لهم الإمارة على بلاد الشَّحْر
بحضرموت وذلك من النصف الأول
من القرن التاسع الهجري إلى مستهل
القرن العاشر. منهم الأمير سعيد بن
مبارك بن فارس بادجانة الكندي،
ونجده الأمير محمد بن سعيد بادجانة.
وآل أبي دجانة: من علماء أرحب
في شمال صنعاء. كانت لهم أدوار
مشهورة في مناهضة الوجود التركي
باليمن أول القرن الرابع عشر الهجري.

آل دَحَابَة:

بفتحات. من قبائل مدينة ثُلا.

الدَحَارَج:

بطن من قبائل خَوْلَان العالية وهم
حلال لقبائل جَهْم في صرواح ويقال
لهم بيت دَحِيرَج.

والدحارج: قرية في المَحْفَد من
مديرية مُودِيَه وأعمال أُبَيْن.

دَحَاة:

من قُرَى تَرِيم في وادي حضرموت،
على مقربة من بلد السويري. كان بها
مسكن الأمير محمد بن عبد الله بن
مقيض الذي يُضرب المثل بقصر دولته
وكانت في سنة ١٢٤٢ هـ ولذلك

الجليل عمر بن أحمد السبيع بادحدح، ومحمود عوض بن دحدح وغيرهم. الهجري، وإليهم تُنسب (المدرسة الدحمانية).

وَأَلُّ بْنُ دَحْمَانَ: من أوائل الأسر التي تواجدت في مدينة الخيصة (المُكَلَّأً) قبل القرن الحادي عشر الهجري، وتعتبر في عداد الأسر الموسرة في ذلك العهد. قال الأستاذ حسين عبد الله الجيلاني: نزح جدهم

نزيل الخيصة الشيخ سعيد بن أحمد بن عبد الله بن مبارك بن جمعان بن دحمان من بلدة «كنينة» مديرية حَجْر وطابت له سكن الخيصة فاستقر بها مع بقية أولاده وامتحن عمل الصباغة «صباغة الفضة» وواصل نفس المهنة أولاده بعد وفاته، فلقَّب بيتهم بيت (الصبيغ) وهم في الأصل آل بن دحمان. بيوتهم الأول شُيِّدت بحافة البلاد القديمة، وبتوسع ذريتهم باعوا تلك المنازل وشيدوا لهم أكثر من منزل بحافة الحارة بجوار مسجد النور من الجانب الشرقي ولا زالت تلك المنازل عامرة بأهلها وتتجدد باستمرار بالصيانة المنتظمة. وممن عُرف من أحفادهم الشيخ سعيد أحمد الصبيغ رحمه الله وأولاده وفي مقدمتهم الابن الكبير سعيد الصبيغ إمام مسجد النور الحالي وهو شاعر شعبي له حضور فاعل في رقصتي العدة والشبواني ويعد من أبرز

بنو دِحْرُوج:

من أهالي مدينة صنعاء، سكنوها منذ القرن الثامن الهجري وأصلهم من (ظفار داود) في ذِيبِين.

الدَّحْض:

موضع في جبل رَازِح غربي صَعْدَةَ.

الدَّحْقَةُ:

قرية حضرمية في وادي شِبَّام جنوب قرية (الحَزْم)، سكنها نفر من (آل سند) الذين يرجعون إلى آل زياد الأمويين إلا أنهم قد دخلوا في عداد فخاخذ (آل كثير).

آل دحلان:

من أهالي وادي عسيلان في بَيْحَانَ. منهم العلامة أحمد بن زيني دحلان، أشار إليه زيارة في كتابه (نزهة النظر) إستطراداً في ترجمة القاضي العلامة محمد بن عبد الله الأرياني المتوفي سنة ١٣٢٣ هـ.

آل بن دَحْمَانَ:

من فقهاء زَبِيد بالقرن الثامن

آل يَحْيَى حان:

بكسر ففتح فسكون الياء فكسر الدال، فخيذة من آل بارميدان، أحد فروع الجَوَّهيين من سيان. ديارهم في منطقة (عَيْل بن يُمَيْن) من مديرية الشحر وأعمال حضرموت.

آل يَحْيَى حرج:

أنظر مادة: الدحارج.

عُقَال حافة الحارة. وُجِّلَ أبناء هذا البيت كوادر مؤهله تعمل في دوائر ومؤسسات الدولة.

آل دَحْوَان:

عائلة في صنعاء تنتمي إلى قبائل مُراد في مأرب. من معاصريهم محمد دَحْوَان رئيس قطاع الاذاعة.

دَحْوَكَة:

دَحْيَم:

فخذ من تُجَيْب الكِنْدِيَّة الحضرمية. لهم بقية في الوديان الجنوبية لبلاد شَبْوَة.

قرية في ساحل أبين، بالشرق من شقرة بمسافة ٦٨ كيلاً.

آل الدَحْوَمَة:

الدُّخَال:

بضم ففتح. مركز إداري من أعمال ذي السفال، بجوار العنسيين من جهة الغرب، ومن محلاته: داغش، وبنو عامر، وعين صافر، ونقيل الأوساط وغيرها. وهي منطقة فيها البُن والقنات وكثير من الثمار.

عائلة في صنعاء منهم العلامة أحمد عبد الغني الدحومة. ترجم له الجرافي في (الأخوان) وقال أنه توفي بعد سنة ١٣٣٠ هـ.

بن دَحْيَانَ:

دَحْيَانَ:

بفتح فتشديد. جبل وواد في شَرْعَب، بالغرب الشمالي من مدينة تعز.

بكسر ففتح فتشديد الياء. فخيذة من آل حاتم، أحد فروع آل محمد بَلَيْث، من الصَّيْعَر. لهم (حصن آل دَحْيَانَ) في منطقة (حجر الصَّيْعَر) من مديرية العَبْر وأعمال حضرموت. ومنهم المقدم سعيد بن عوض بن دَحْيَانَ أحد مشائخهم بالقرن الرابع عشر الهجري.

الدَّرَاشِيَه:

قرية في الطَّرَف اليماني من بيت
الفيه في تهامة. فيها قلعة أثرية بُنيت
في منتصف القرن الرابع عشر الهجري
لتكوّن حاميةً بحرية تحمي المدينة من
جهة البحر. والقلعة مبنية من الياجور
(الطُّوب الأحمر) وسقفها من شجر
الدَّوم، وهي ما زالت قائمة ولكنها
مهدمة من الداخل ومهجورة.

الدِّرَام:

بكسر ففتح. حصن في بلاد
الشُّعَيْب.

وآل الدِّرَام: من رؤساء قبائل بَرَط.

الدَّرْب:

من قُرَى منطقة (مَنْقَلَة) بالغرب
الشمالي من مدينة ذَمَار بمسافة ٦
أكيال.

والدَّرْب - أيضاً - منطقة في حُوَظَة
لَحْج فيها آثار إسلامية، وإليها نُسِبَت
قبائل (الأدروب).

والدَّرْب: قرية في منطقة عُقَد من
مديرية المَحَادِر وأعمال إب.

والدَّرْب: موضع غرب مدينة صنعاء
القديمة في حارتي الحَرَّاز والقُرَّالي.

وقاظة الدِّحَّان: منطقة في الوادي
الأيسر من دوعن بجوار بلد (العرسمة)
و(عقبة حلية).

الدَّحْلَة:

قرية من مديرية السِّيَّاني وأعمال
إب.

والدَّحْلَة - أيضاً - منطقة في قرية
هجارة من جبل عصام وأعمال مديرية
يَريم. كان بها أحد سدود يحصب
المشهوره.

ودخلة المسالمة: قرية في شرقي
نقيب سُمارة.

آل دِخْنَان:

فخيدة من آل تميم. يسكنون في
قرية الواسط من أعمال تَريم في وادي
حضر موت.

بَادُخُن:

بضم فسكون. فخيدة من آل بلعيد،
أحد فروع قبائل ذِييب سعد. منازلهم
في (حرة باعبد الله) بوادي عرما في
شرقي سُبُوة. وقد يقال لقريتهم (حَنَكَة
بَادُخُن). منهم المقدم الحوارث بن
حسن بادخن أحد مشائخهم في القرن
الرابع عشر الهجري.

وَدَرْبُ الْأَشْرَافِ: قرية كبيرة من مديرية مَجْزُز وأعمال مأرب، منها حصن (الدَّامِر).

وَدَرْبُ الْأَمِيرِ: قرية في السفح الجنوبي لجبل شهارة في وادي (أقر) وتُعرف اليوم باسم (القابعي) وتُنسب إلى الأمير ذا الشَّرْقَيْنِ. وهي على رأس تلة تشرف على منطقة واسعة من القرى والأودية.

وَدَرْبُ الْحَائِطِ: قرية في جبل (طَلَيْمَةَ حَبُور) من مركز (بني مُحمد).
وَدَرْبُ السَّلَاطِينِ: موضع في (الرَّوَضَةَ) شمال مدينة صنعاء. نُسب إلى السلاطين آل حاتم الياامي.

وَدَرْبُ الصَّفَاةِ: قرية في وادي أملح من مديرية (كِتَاف والبُقَع) بصعدة.

وَدَرْبُ عَسْكَرٍ: منطقة في وادي بني سِحَام من حَوْلَانَ العالية شرقي صنعاء.

وَدَرْبُ عَصَيْفِرٍ: بلدة في جبل الأشمور من مديرية (كُخْلَانَ عَقَّار). إليها يُنسب العُصَيْفِرِيُّ الفَرَضِيُّ المتوفي سنة ٦١٤ هـ.

وَدَرْبُ المَحْسَنِيِّ: بلدة في الجوف بالقرب من (الزَّاهِر) بها آثار قديمة وقد عُرِفَتْ باسم ساكنيها (المَحَاسِنَةُ) منهم الشيخ عبد الله بن محمد المَحْسَنِيِّ.
وَدَرْبُ الطَّهَيْفِيِّ: مركز إداري من

مديرية حَرِيب وأعمال مأرب. يبعد عن مدينة مأرب جنوباً بمسافة ٨٥ كيلاً.
وحصن الدرب: أطلال لحصن انتهى تماماً، يعود تاريخه إلى دولة الغساسنة، ويقع في قرية الرحبة من مركز الشراجة ومديرية صَبِرِ المَواذِم في أعلا تعز.

آل دَرْبَانَ:

عائلة في مدينة عَدَن. منهم الكاتب الصحفي قائد دَرْبَانَ، أحد عناصر إدارة الصحافة بوزارة الاعلام.

الدَّرْبَيْنِ:

من جبال بني جُمَاعَة في بلاد صَعْدَة.

الدِّرْجَاجِ:

بكسر فسكون. بلدة من مركز جُعَار وأعمال مديرية خَنْفَر في أبِين. تبعد عن زنجبار شمالاً بمسافة ٢٢ كيلاً. وهي منطقة نموذجية لزراعة القطن طويل التيلة.

رأس درجه:

هو امتداد رملي لجبل في ساحل المَهْرَة ما بين بلديتي (قَشَن) و(حِضُون).

دُرْنَا:

بضم فسكون ففتح. هو الاسم القديم لمصنعة (أثافت)، الواقعة خرائبها في بلدة دَمَّاج من مديرية حَجْمُر وأعمال محافظة عَمْرَان.

آل الدُرَّة:

عائلة مشهورة في صنعاء من آل المؤيد، يُنسَبون إلى العلامة عبد الله الدُرَّة بن علي بن الهادي أحمد بن عز الدين بن الناصر الحسن بن الهادي عز الدين بن الحسن بن علي بن المؤيد الحَسَنِي المتوفي بمدينة عَمْرَان في القرن الحادي عشر الهجري. ومن مشاهير هذا البيت: العَلَمَة ناصر بن حسن الدُرَّة المتوفي سنة ١٣٧٦ هـ. كان من العلماء الكبار وتولى القضاء بمدينة عمران سنة ١٣٢٣ هـ، وبجبل بُرَع، ثم تعين عضواً في محكمة الإِسْتِناف العليا، من بعدها تولى أمور الوقف حتى وفاته. وأكبر أولاده هو العلامة عبد الله بن ناصر الدُرَّة (اشتغل بالتدريس مدةً بمسجد معاد، ثم اشتغل في القضاء بوزارة العدل، وتوفي نحو سنة ١٤٠٠ هـ). أما أصغر أولاده فهو العَلَمَة الفاضل يحيى بن ناصر الدُرَّة (مُعَدِّ ومقدم البرامج الدينية في الاذاعة

وَنَقِيل الدَّرَجَة: جبل فيه الطريق من منطقة النشفي إلى وادي قبيلة الأزرق في جنوب الضالع.

درسة:

جزيرة صغيرة من توابع جزيرة سقطرة.

آل دَرَعَان:

عائلة من العلويين الحضارم. منازلهم في بلد (عَيْنَات) من نواحي مدينة تريم، ثم انتشروا في وادي رخية وبيحان وغيرهما، وقد يقال لهم (آل المَحْضَار) وهم يتوارثون كرسي المنصب أي الزعامة.

وَحَبَّت بني درعان: في مديرية بني مَطَر، غربي صنعاء. فيه آل البَهَّال.

أهل الدِرْع:

من عشائر العموديين أهل حضرموت، منازلهم في بلدة (بضة) من مديرية دَوْعَن.

دِرْعَة:

بكسر فسكون. وادٍ يصب في (سنا) شرق وادي حضرموت. بجوار شُعب نبي الله هود عليه السلام.

وَأَلْ دُرُوبُ: عائلة في بلاد رَيْمَة،
بَرَزَ مِنْهُمْ عِدَدٌ مِنْ رِجَالِ الْفِقْهِ
وَالْتَصُوفِ أَمْثَالُ الْفَقِيهِ أَبُو بَكْرِ بْنِ
أَحْمَدَ بْنِ دُرُوبِ الْمَتُوفِيِّ سَنَةَ ٧٦٩ هـ
وَالْفَقِيهِ شَهَابِ الدِّينِ أَحْمَدَ بْنِ عَلِيِّ بْنِ
دُرُوبِ الْمَتُوفِيِّ سَنَةَ ٨٢٠ هـ.

وَذُو الدُّرُوبِ: قرية في لِحْفِ جَبَلِ
العَوْدِ مِنْ شَرْقِيَّةٍ، فِيهَا مَنَازِلُ آلِ
العَوْدِيِّ.

وَبَنُو الدُّرُوبِيِّ: بلدة وحي من بني
شَدَّادِ فِي حَوْلَانِ الْعَالِيَةِ شَرْقِيَّ صَنْعَاءَ.

الدُّرُوعُ:

بِضْمِ فَسْكَونِ فَفَتْحِ. حِصْنٌ مَشْهُورٌ
فِي بَنِي قُشَيْبٍ مِنْ مَدِيرِيَّةِ (جَبَلِ الشُّرُقِ)
وَأَعْمَالُ آيَسٍ.

وَالدُّرُوعُ - بِكسْرِ الدال - مَوْضِعٌ فِي
مَنْطَقَةِ (غِيلِ بَاوَزِيرِ) مِنْ مَدِيرِيَّةِ الْمُكَلَّا
وَأَعْمَالُ حِضْرَمُوتِ. يَقَعُ عَلَيَّ حِطِّ
طَرِيقِ الْمَسَافِرِ مِنَ الْمَكَلَّا إِلَى وَادِي
حِضْرَمُوتِ، وَلَعَلَّهُ مَنَسُوبٌ إِلَى (آلِ
دِرُوعِ) أَحَدِ فُرُوعِ آلِ سَفِيَّانِ مِنْ بَنِي
ضَيْتَةَ.

آل الدُّرُوبِيِّش:

بَيْتٌ مِنْ أَهْلِ مَدِينَةِ دَمْتٍ مِنْ دُرِّيَّةِ
مُحَمَّدِ بْنِ أَحْمَدِ الْقَاسِمِ الْمُلقَّبِ

والتلفزيون. وهو والد العقيد عبد
الوهاب الدرّة وكيل وزارة الادارة
المحلية ثم محافظة ذمار).

دَرَوَانُ:

بِالتحريك. مركز إداري من أعمال
الحيمة الخارجية في غربي صنعاء. منه
قرية نهبان.

وَدَرَوَانُ - أَيْضاً - قَرْيَةٌ فِي جَبَلِ
«قُدَمٍ» بِالضَّوَّاحِي الْجَنُوبِيَّةِ لِمَدِينَةِ
حَجَّةٍ. كَانَتْ تُعْرَفُ بِاسْمِ (أَدْرَانِ) نِسْبَةً
إِلَى أَبُو قَبِيلَةٍ مِنْ هَمْدَانَ. وَفِيهَا ضَرْيَحُ
الْمَطْهَرِ بْنِ يَحْيَى الْمُرْتَضَى، دَعَا إِلَى
نَفْسِهِ بِالْإِمَامَةِ وَتُوفِيَ سَنَةَ ٦٩٧ هـ.

وَدَرَوَانُ: جَبَلٌ فِي يَحْصِبِ الْعَلُو
شَرْقِيَّ قَرْيَةِ (مَنْكِثِ) الْأَثْرِيَّةِ. عَلَيْهِ
حِصْنٌ خَارِبٌ. وَإِلَيْهِ يُنْسَبُ (بَنُو
الدُّرَوَانِيِّ) أَهْلُ مَنْكِثِ وَالذَّارِيِّ، وَهُمْ
مِنْ دُرِّيَّةِ الْمَطْهَرِ بْنِ يَحْيَى الْمُرْتَضَى
الْمَذْكَورِ آنْفَاءً.

وَدَرَوَانُ: حِصْنٌ فِي جَبَلِ سَمَاءَ مِنْ
بِلَادِ عُمَيْمَةَ فَوْقَ قَرْيَةِ رَضْبِ مَحَلِّ آلِ
الغابري.

الدُّرُوبُ:

قَرْيَةٌ فِي مَنْطَقَةِ «حُمَيْسِ حَرْمَلٍ» مِنْ
مَدِيرِيَّةِ حَارِفِ فِي بِلَادِ حَاشِدِ.

وبنو الدُرَيْب: قرية في منطقة (بيت قُدَم) من مديرية (شَرَسَن) وأعمال حَجَّة.

وبيت دُرَيْب: في بلاد الطويلة من سلالة الحسن بن الحسن بن علي بن أبي طالب. أشهرهم العلامة عز الدين بن دريب، مؤلف كتاب «الايضاح في أصول الدين» وغيره. كان انتقاله من (صَبِيَّا) في تهامة إلى (الطويلة) حيث تولَّى أعمالها وتوفي بها سنة ١٠٧٥ هـ وقُبر حول جامعها الكبير.

ودُرَيْب: أحد أحياء مدينة ذَمَار، إليه يُنسَب بعض آل الدُرَيْبِي.

وآل دُرَيْب: عائلة في وادي عَمَد بحضرموت، ينحدرون من قبائل يافع الناجمة إلى وادي حضرموت.

الدِرْيَجَة:

بكسر ففتح فسكون. قرية بالغرب الشمالي من (المِسْمِيْر) بمسافة ١٨ كيلاً. يسيل بجوارها وادي (وَرَزَان) النازل من جبال مَاوِيَة والحُجْرِيَة وذلك قبل انضمامه إلى وادي (تَبَن) في لُحج.

الدِرْيَعَا:

قرية في منطقة إرياب وأعمال

بالدرويش والمتوفي سنة ١٣٤٤ هـ. وقد انتشرت ذريته في ذَمَار والرياشية من بلاد رَدَاع وغيرها. ومن جملة أولاده: محمد بن محمد بن أحمد الدرويش، المتوفي سنة ١٣٥٢ هـ حاكماً لمخلاف الرياشية والحُبَيْشِيَّة. ثم حفيده القاضي العلامة علي بن محمد بن محمد بن أحمد الدرويش. تخرج من المدرسة الشمسية في ذمار، وتنقّل في حكومات عدة في إبّ والشَّعْر وقعطبة ورداع وجَبَن والبيضاء وهو عضو في جمعية العلماء.

الدِرْيَبَات:

قرية على رَبْوَة جبل بالقرب من مدينة المخا.

آل دِرْيَبَان:

فخيزة من قبائل آل عقيل، أحد قبائل مديرية حَرِيب في جنوبي مارب.

الدُرَيْب:

موضع بالقرب من خرائب مدينة (رَغْوَان) القديمة، جنوبي وادي الجَوْف. فيه خرائب ونقوش مُسنديَّة. والدُرَيْب - أيضاً - من قُرَى بني جُبَر وأعمال مديرية (ذي يَبَن) شرقي حَمْر.

دِسْبَة: مديرية يَريم. كان بها سَدٌ قديم من سدود أرض (يُحصب) المشهورة.

وَادٍ فِي أَوَائِلِ «رَيْدَةِ الْمَعَارِهِ» لِلْقَادِمِ مِنَ الشَّحْرِ.

الدَّرِّيْعِيَّةُ:

الدَّعَارِيرُ:

عائلة في قرية (العَيْل) من بلاد الجَوْف، ينحدرون من سلالة الإمام عبد الله بن حمزة بن سُليمان، من الحمزات. وهم آل تقي بن مسيح من آل مطهر بن ناصر.

قرية في الطرف الشامي من مديرية يَتَّ الفقيه.

الدَّرِّيْهِمِي:

إِبْنُ دَعَّاس:

من أهل زبيد. اشتهر منهم في القرن السابع الهجري الشاعر الفقيه سراج الدين أبو بكر ابن دعاس، ترجم له الخزرجي.

مدينة بالقرب من ساحل البحر الأحمر، بالغرب الشمالي من بيت الفقيه بمسافة ٣٥ كيلاً، وفي أسفل وادي الحَجْبَا النازل من بلاد رَيْمَة. من معالمها الأثرية: جامع الأهدل وبعض القلاع القديمة. وهي تشكل إحدى مديريات محافظة الحديدة، وتضم قبائل: الزرانيق والمنافرة والجَوْك والمهادلة. ومن ديارهم: اللاوية والشجن والطائف والكنابحة والزعفران ودخنان وغيرها. وهي منطقة زراعية وأكثر مزرعاتها النخيل والخضروات والحبوب، وفي أرضها عدد من المزارع التي يملكها القطاع الخاص.

الدَّعَالِجَةُ:

فخيزة من قبائل الصَيْعَر، من كِنْدَة حضرموت. منازلهم في المنطقة المُسَمَّاة «رَيْدَةِ الصَّيْعَر» غربي العَبْر. كبيرهم اليوم المقدم جار الله بن مرعي الدعالجي.

الدُّعَامُ:

بطن من قبائل بكيل الهمدانية، هم بنو الدُّعَام بن عبد بن عليان بن أرحب. كانوا أخذوا الحُكْمَ عَلَى (بني حَوَال)

الدِّس:

بكسر الدال. جبل شمال وادي جُرْدَان.

بنو دَعَقَيْن:

قبيلة وبلدة من مديرية وَضْرَة وأعمال حَجَّة، بالغرب الشمالي منها بمسافة يسيرة.

وبيت دَعَقَيْن: قرية من حُميس اليزيدي، مديرية كُشْر وأعمال حَجَّة.

الدَّعَلِيَّة:

بفتح فسكون فكسر اللام فتشديد الياء. جبل بالغرب الشمالي من مدينة المكلا، بجوار الطريق من فُوّه إلى وادي حضرموت.

آل بادِعم:

من قبائل قرية (تولبة) الواقعة في الجانب الشرقي من وادي دَوْعَن.

آل دَعَّة:

فخيدة من بني معاذ، أحد بطون قبائل سَحَار بصعدة.

بنو الدُّعُوس:

من قبائل بني صُرَيْم في حَاشِد، منهم طائفة استوطنت جبل بني مُسَلَّم في بلاد يَرِيم.

بُرْهَة من الزمن. ولهم بقية إلى اليوم في منطقة (سوق أعدام) من مديرية الزاهر وأعمال محافظة الجوف.

وآل بادِعام - بكسر الدال - فخيدة من آل هميم. منازلهم في قرية (لَيْف) بوادي رُخية من مديرية القَطَن وأعمال محافظة حضرموت.

دَعَّان:

بفتح فتشديد. قرية من ثلث جبل عِيَال يَزِيد، شمال مدينة عَمْرَان ومن أعمالها. فيها عُقِدَت المصالحة بين الإمام يحيى والإحتلال التركي في العام ١٣٢٩ هـ (١٩١١ م) وهي المصالحة المعروفة باسم (صُلْح دَعَّان) والتي تضمنت إتاحة المجال للإمام للقيام بالاشراف على شؤون القضاء والأوقاف وتعيين الحُكَّام والمرشدين وتشكيل هيئة شرعية في البلاد.

آل دَعْسَيْن:

من علماء زَيْد، أشهرهم الفقيه الصوفي أبو بكر بن أحمد بن دَعْسَيْن (ت ٧٥٢ هـ)، والعلامة اللغوي عبد الملك بن عبد السلام بن دَعْسَيْن (ت ١٠٠٦ هـ).

الدِّعِي:

الدَّعِيْسَةُ:

(بيت الدِّعِي). قرية في قاع جَهْرَان، أسفل نقيط يَسْلِح. كان جميع سكانها من اليهود قبل رحيلهم من اليمن.

منطقة شمال مدينة تعز. تجتمع فيها السيول النازلة من جبل قُرْعُد من العُدُن ثم تتجه إلى وادي (رَسِيَان) في غربي تعز.

الدِّعِيْس:

آل دَعَّار:

بكسر ففتح فسكون. بلدة في جبل بَعْدَان من أعمال إب. منها المشائخ (آل الدعيس) الذين يرجعون في نسبهم إلى قبائل حَوْلَان العالية. أشهرهم الشيخ حسن بن محمد الدعيس (ت ١٣٦٧ هـ) كان من كبار مشائخ بَعْدَان وله مشاركة في حركة الأحرار مع ثقافة فطرية واسعة، ونجده الشيخ عبد الله بن حسن الدعيس عضو مجلس النواب - ١٩٩٧ م.

والدعيس - أيضاً - قرية في حَبِيت المَحْوِيْت من مركز جُبَع.

والدعيس: من قُرَى عِيَال عفير في بلاد يَهْم.

والدعيس: قرية وحي في منطقة زَارَة من مديرية لُودَر وأعمال أْبِيْن.

والدعيس: موضع في وادي تَبْن (لَحْج)، غربي قرية (زايدة) بمسافة يسيرة.

وأهل دَعَّار (دَعَّاري): فخذة من قبائل المحاجر المعروفة باسم العوالق العليا. يسكنون في مديرية نَصَاب من

من معاصريهم الشيخ محمد بن عبد الرحمن بن علي الدغفلي.

الدَّعَّة:

قرية من مديرية الحدا وأعمال دَمَار، بجوار قرية «البردون» و«بيت أبو خَلْبَة».

دغير:

قرية من أعمال مديرية نصاب في شَبُوة.

بنو دُعَيْش:

بضم ففتح فسكون. من قبائل بني الحارث في شمال صنعاء. منازلهم في بني جَرْمُوز. منهم الشيخ مقبل بن صالح دُعَيْش الذي قتله المنصور محمد بن يحيى سنة ١٣١٦ هـ مع عدد من رؤساء العشائر. كما أن منهم الفقيه الناسخ أحمد بن أحمد بن حسين دُعَيْش الصنعائي، ترجم له الحيمي في «طيب السمرة».

وَأَل دُعَيْش: من قبائل الجَوْف في عدة ذو حسين، من بكيل.

وذو دُعَيْش: فخذة من قبائل رُهْم، من سُفْيَان، من بكيل. لهم قرية (دحضة ذو دُعَيْش) في الواسط من مديرية حَرَف سُفْيَان.

أعمال شَبُوة. ومن قبائلهم: أهل يمانى وأهل خميس والأهرش وأهل الحامد في الصَّلْبَة، وأهل الأغرز في دغير، وأهل العرق في بَلْعَاف.

وبنو دَغَار - بكسر ففتح - قبيلة في جبل عاهم من مديرية كُشَر وأعمال حَجَّة.

وبيت دَغَار: من قُرَى بني جُبَر، مديرية (ذِي بَيْن) وأعمال عَمْرَان.

الدَّعْسَة:

فخذة من قبائل ذو حسين بن غيلان، من بكيل. وهم فرعان: آل مهدي وآل شاوي. يسكنون في وادي شَوَابَة بالشرق من مدينة ذِي بَيْن.

أَل دَعْشَر:

بفتح فسكون ففتح. من أهل مدينة دَمَار. منهم الفقيه علي دَعْشَر، كان عائشاً في أول القرن الرابع عشر الهجري.

وَأَل دَعْشَر: في زَبِيد، أشار إليهم ابن الدَّبَّيغ في «الفضل المزيد».

أَل الدغفلي:

من مشائخ قبائل حَالَمِين في رَدْقَان،

أهل صنعاء. أشهرهم العميد حسين محمد الدفعي، أحد أعضاء مجلس قيادة الثورة ووزير الدفاع الأسبق. ثم نجله المهندس عبد الله حسين الدفعي وزير الانشاءات والاسكان. وكان جدهم الفقيه صالح بن عطية الدفعي أول من استوطن مدينة صنعاء، ولعل وفاته في سنة ١١٨٩ هـ.

دَفْنَةُ:

بفتح فكسر. من قُرَى بني وائل وأعمال مديرية «حَزْم العُدَيْن». سكنها الامام زيد الفائشي المتوفي سنة ٦٣٨ هـ.

دُفَيْقَةُ:

بضم ففتح فسكون. قرية وواد شمال مدينة الشحر بمسافة كيلومترين في منطقة عَيْل بن يُمَيْن. وهي مشهورة بعيونها ومياهها وخصبها وفيها بعض آل العيدروس. وقد تكرر ذكرها في الحروب الواقعة بين الكُسادى والقُعيطي. وتمضي من وادها الطريق الذاهبة من المُكَلَّا إلى وادي عِدِم.

وَدُفَيْقَةُ - أيضاً - قرية صغيرة في نواحي القَطْن بوادي دَوْعَن. فيها آل باكرشوم أحد أقسام قبائل اللِيَّين.

ووادي دُعَيْش: في منطقة شاكر من مديرية أَرْحَب وأعمال صنعاء.

وَأَل بَادِغَيْش - بكسر الدال - من أهل بلد (صَيْف) في وادي دَوْعَن بحضرموت. منهم الشيخ عبد الله بادغيش، من علماء أول القرن الرابع عشر الهجري.

وَأَل الدُّعَيْشِي: عائلة مشهورة من أهل رداع. منهم بيت في صنعاء.

دَفَا:

واِد من مديرية قُطَايِر في الشمال الغربي من صَعْدَةَ.

دَفَّان:

قريتان من مركز إرياب وأعمال مديرية يَرِيم، هما دَفَّان الجبل ودَفَّان الوادي.

الدَّفْدَف:

جبل وقرية في منطقة بني هات من مديرية العُدَيْن وأعمال إب.

بيت دَفْع:

قرية في أَرْحَب شمال صنعاء. كان بها سد قديم ذكره الهمداني في العاشر من الأكليل. وإليها يُنْسَب (آل الدَّفْعِي)

دُفِينَة:

والدِقْرَار - أيضاً - من قُرَى بني قَيْس
وأعمال مديرية بني مَطْر في غربي
صنعاء .

بفتح فكسر. قرية كبيرة في سائلة
معسج من مديرية عُنس وأعمال ذَمَار.
قال الحجري: فيها كانت وَقْعَة شِغْب
العُثْرَب بين قبائل مُراد الذين أغاروا
على أهل قَفْر حاشد لنهب أموالهم
وبين قبائل ذو حسين النافذين من
طرف الحكومة في سنة ١٢١١ هـ وقُتِل
من الفريقين نحو ألف قتيل أو يزيدون.

الدُّقْم:

قرية في منطقة الجول من مديرية
حَجْر وأعمال حضرموت. ويقال
لها(دقم باحسن) نسبة إلى فخيذة من
قبائل الدِّين.

الدَّق:

ودُقْم الغراب: من قُرَى مركز
الرجاعية وأعمال مديرية السَّمَايَتَيْن في
بلاد الحُجْرِيَّة.

جبل في بلاد سَاقِين غربي صعدة.
يرتفع ٢٧٤٠ متراً عن سطح البحر.

الدَّقَة:

الدَّقَائِق:

قرية في جبل لَبْعُوس من مديرية
يَافِع وأعمال محافظة لَحْج. فيها بعض
قبائل أهل يزيد (اليزيدي).

قرية من مركز رَدْمَان وأعمال مديرية
بني العَوَام في جنوبي حَجَّة.

بنو الدَّقَاق:

دِقَيْش:

بكسر ففتح فسكون. قرية في
عَيْل بن يَمِين من مديرية الشُّحْر
بحضرموت. فيها ديار بن ثابت من
المعارة.

عائلة من أهل قرية الحُسَيْد في بلاد
المَعَايِر (الحُجْرِيَّة). شَهْر منهم عدد من
القضاة بالقرن السادس الهجري.

الدِقْرَار:

الدِقْنِيَّة:

بالتصغير. قرية في جبل العُدَيْن
غربي مدينة إب. وهي من مساكن قبيلة

بكسر فسكون. جبل لبني مالك من
مُرَاد في جنوب غرب مدينة مأرب.
ذكره الهمداني وقال أنه من الجبال
المُسْتَمَّة.

الدِّكَّام:

من قبائل الضالع في بلدة (الجليلة). من معاصريهم الشيخ شايف الدِّكَّام عضو مجلس النواب. يقال أن أصلهم من الحواشب (الأعمور) ثم استوطنوا منطقة الفُجْرَة الواقعة بالسفح الشمالي الغربي لجبل جُحَاف والمعروفة باسم (حُجْر) واستقلوا بهذه المنطقة حتى أخضعهم الأمير شُعْفَل بن عبد الهادي وجعلهم من تابعيته.

الدِّكَّان:

جبل في وصاب العالي. يعلوه حصن (نعمان) الشامخ، وفيه آثار بنايات قديمة وحديثة.

دِكِه:

بكسرتين. من فروع وادي مِراه أحد وديان الأيسر من دَوْعَن بحضرموت.

دِكْشَهْتَن:

من قبائل جزيرة سُقَطْرَة في منطقة حديبوه.

الدُّكَيْم:

من قبائل لَحْج يسكنون في أعلا وادي تُبْن في قرية (نُوبَة دُكَيْم) الواقعة شمال العنْد بمسافة ٨ أكيال.

بني الشهاري الناجعين إليها من شهارة في أول القرن الرابع عشر الهجري.

والدِّقِيْقَة - أيضاً - قرية في أعلا وادي بَيْحَان.

بيت الدِّقَيْل:

بكسر ففتح فسكون. فخيدة من الحالكة أحد بطون قبائل سَيِّبَان. تسكن في غَيْل بن يُمَيْن من مديرية الشِّحر وأعمال حضرموت. وهم من القبائل التي لا تحمل السلاح ويعمولن في خدمة النخل والحراثة. ومن فروعهم: بلِّحمر وبلِّغيث وabajعيفر وبلِّشرف وabajميد وbazقن.

ذو دُقَيْم:

بضم ففتح فسكون. قبيلة من العَصِيْمَات الحاشديّة. فيها الفخائد التالية: (١) بيت أبو فارغ في وادعة حاشد من مديرية حَمِر، وهم من رؤساء حاشد، ومنهم بدو في جبال ذو فارغ. (٢) آل الدُقَيْمي في جبل كُحْلان عَفَّار من بلاد حَجَّة. (٣) الخواقرة في الظاهر من مديرية حَمِر، ومنهم فرع في جبل جُرَج من مديرية كُحْلان عَفَّار. (٤) ذو خُصَيْر في بُوبَان من مديرية حوث. (٥) ذو مِسْرَح في بُوبَان.

وَأَلِ الدَّلَالِي: فخيدة من المعافر.

بنو دِلَامَةَ:

بكسر ففتح. عائلة من أهل مدينة دَمَار. اشتهر منهم القاضي العلامة عبد الله بن حسين دِلَامَةَ المتوفي سنة ١١٧٩ هـ، والقاضي العلامة حسين بن محمد بن حسين دِلَامَةَ أحد أعيان علماء الفروع بالقرن الثالث عشر الهجري.

دِلَان:

بخفض أوله. بطن من ذِي رُعَيْن به تسمت قرية (دِلَان) إحدى قُرَى سائلة زُبَيْد من مديرية عَنَس وأعمال دَمَار.

والدِلَانِي - بزيادة ياء النسبة - بلدة من بني الحارث في السَدَّة، شرقي يَرِيم. إليها يُنسب (سَيَل الدِلَانِي) أحد روافد وادي بَنَّا ويهريق من رأس جبل الشِّعْر والمَحَادِر.

الدَّلَاتِي:

إسم يُطلَق على حَوْض وادي لحج وهو المنطقة الواقعة بين فرعي الوادي، فيما يلي قرية (زايدة).

وَدَلَّتَا أبين: هي المنطقة الواطية التي تلي وادي بَنَّا، وتشمل مناطق:

والدُّكَيْم - أيضاً - موضع في مدينة الرَضْمَة، بالشرق الشمالي من إب. فيه خرائب وأطلال.

دِيكَيْن:

حصن أعلا بلدة (دَمُون) الواقعة شرقي مدينة تَرِيم من أعمال مديرية سيئون في وادي حضرموت. كان أحد حصون آل غرامة.

دَلَال:

بالفتح. بطن من ذُو رُعَيْن به سُميت منطقة (دَلَال) في جبل بَعْدَان. وهي منطقة مشهورة بخصب التُّرْبَة وتشتمل على وديان وقُرَى منها: الرُّصْد، تِرِيادة، مَنَعمة، تَيْئِد، وادي شاهرة، بَلْسَان، الهَرَابِي، جبل قناصع. وإليها يُنسب الفقيه العلامة عبد الله بن يحيى الدَّلَالِي، المتوفي بعد سنة ٦٨٠ هـ.

وَدَلَال: من أقدم البيوت بصنعاء. منهم الفقيه العلامة عبد الله بن حسين دَلَال إمام محراب مدينة الرُّوضَة بشمال صنعاء والمتوفي سنة ١٢٩٨ هـ. والفقيه العلامة الخطيب محمد بن حسن دَلَال خطيب وإمام جامع صنعاء والمتوفي سنة ١٣٥٢ هـ. ومنهم في عصرنا السفير بوزارة الخارجية حسن دَلَال.

دَلَّة:

قرية في منطقة «حَبِيل جَبْر» من مديرية رَدْفَان وأعمال لَحَج.

دِلْهَام:

بكسر فسكون. وادٍ من أودية (مَنْوَه) الذي يصب في وادي دَوْعَن.

دِلْوَان:

قرية في منطقة الظَّاهر من مديرية خَمير وأعمال محافظة عَمْرَان، بجوار بلدة (يَشِينع).

ودِلْوَان - أيضاً - قرية صغيرة بجوار (حييان) من مركز بني عبد الله وأعمال مديرية ذي السُّفَال، جنوب إب.

الدَّلِيل:

قرية في جبل عُقَد من مديرية المَحَادِر وأعمال إب. فيها آل المَوْذَن.

دَمَّاج:

بفتح فتشديد. وادٍ في بلاد وادعة من مديرية الصفراء وأعمال صَعْدَة. يهريق إليه السيول النازلة من شرق جبل بَرَّاش ومن مشارق جبل السِنَّارة وتنتهي في سد الحَاقِق.

باتيس، ميكلان، الحصن، الرملة، جبل الأحبوش، باشجارة، القریات، الدرجاج، ميوح، وغيرها. وهي أراض زراعية خضراء تنتشر فيها حقول القطن والتمور والموز وغيرها.

دَلْثَة:

بفتحتين فسكون الشاء. قرية في منطقة الضليعة من وادي دَوْعَن بحضرموت. فيها آل باكرشوم أحد قبائل الرَيْدَة من الدَّيْن.

إبن الدِّلْخ:

بكسر فسكون. فخيذة من قبائل آل محمد بَلِيث أحد فروع قبائل الصَّيْعَر. يسكنون في منطقة رَيْدَة الصَّيْعَر. منهم المقدم يسلم سليمان بن الدِّلْخ أحد مشائخهم بالقرن الرابع عشر الهجري.

دِلْعَان:

بكسر فسكون. موضع في جبل بَاقِم من بني جُماعة في صَعْدَة.

الدِّلْفَة:

قرية في الشاطئ الشرقي من عَيْل عَمْر، من أعمال مركز (سَاه) مديرية سيئون بحضرموت.

جبل الشُّرُق وأعمال دَمَار. يشتمل على
الْقُرَى التالية: جُرْع، الحَمَامِي، قَرْن
حَطَب، جبل الدَّخِينَة، مَدْرَح، مَفْنَع،
بيت الصَّبِيي، حُبَاشَة، السُّلْف.

والدُّمَام: وادٍ في بني دَعَقِيْن من
مديرية وَضْرَة وأعمال حَجَة.

آل دَمَان:

منطقة شمال مديرية مُؤدِيَه في أبين.
تضم قبائل الداوودي وآل القفعي
(لَقْفَع) وأهل عَنَان وأهل مِحْرز وأهل
إدريس وغيرهم. وإليها يُنسَب (آل
الدمانِي) أهل أبين.

دَمْت:

بفتح فسكون. مدينة بالشرق
الجنوبي من يريم بمسافة نحو ٤٥
كيلاً. تشكل اليوم إحدى مديريات
محافظة الضالع (وكانت سابقاً تابعة
لمحافظة إب). وقد اشتهرت مدينة
دَمْت بالقرن التاسع الهجري في أيام
السلطان عامر بن عبد الوهاب الطاهري
حيث كانت في نواحي عاصمة
مملكته. ولكن شهرة دَمْت ترجع إلى
الجبال البركانية الموجودة فيها (ومنها
جبل الحَرَضَة) وكذا إلى منابع المياه
الحارّة التي تصل إلى نحو ٤٨ عيناً.

ودَمَاج - أيضاً - مركز إداري من
مديرية مَسَوْر وأعمال البيضاء.

ودَمَاج: قرية من مديرية السَّوَادِيَة،
شمال غرب البيضاء.

ودَمَاج: من قُرَى بني قَيْس وأعمال
مديرية حَمْر في بلاد حَاشِد. فيها بعض
قبائل العُصَيْمَات.

وآل دَمَاج: فخيذة من قبائل ذو
محمد، من بكيل. منازلهم في جبل
بَرَط ومنهم بيت في مديرية فَرْع العُدَيْن
من بلاد إب، أشهرهم المناضل الكبير
الشيخ مُطيع بن عبد الله دَمَاج أحد
رجال الحركة الوطنية البارزين، ثم
نجله الكاتب الروائي الكبير زيد مُطيع
دَمَاج، ومنهم الشاعر والأديب
أحمد بن قاسم دَمَاج الرئيس الأسبق
لاتحاد الأدباء والكتاب اليمنيين،
ومنهم الشيخ حميد دَمَاج عضو مجلس
الشورى والمتوفي سنة ١٣٩٨ هـ.
وآل دَمَاج - أيضاً - فخيذة من قبيلة
بني جَهْم من خولان العالية. منازلهم
في مدينة الحَزْم بالقرب من صرواح في
(حصن آل دَمَاج). لهم المشيخة على
قبيلة بني جَهْم ومن كبارهم الشيخ
أحمد بن علي الدماجي.

دُمَام:

بضم ففتح. مركز إداري من مديرية

دَمْقُوت:

بلدة في ساحل المَهْرَة بالغرب الجنوبي من مدينة حَوْف. وهي ميناء قديم اشتهر بتصدير البخور وغيره من السلع، وكان يُسمى (خَوْر الأزد) نسبة إلى قبائل الأزد الكهلانية. ولا تزال آثار الميناء قائمة مثل اللسان البحري ومراسي السفن وغيرها. وفي الجانب الشمالي من البلدة يقوم جبل (حيطوم) وفيه آثار ونقوش حول الكهوف والمغارات العميقة.

الدُّمْلُوه:

بضم الهمزة والمدال واللام. قلعة منيعة مشهورة فوق قرية المنصوره من جبل الصُّلُو، على بعد نحو ٦٠ كيلاً جنوب شرق مدينة تعز، اشتهرت بحصانيتها ومناعتها ولعبت أدواراً في الحروب التي شهدتها المنطقة أيام بني أيوب ومن بعدهم بني رسول. وهي اليوم خراب وفيها آثار قديمة.

الدُّمَم:

بضم فتشديد. قرية من مديرية هَمْدَان وأعمال صنعاء. تقع أعلا وادي صَبْهر بجوار سوق ضَلَاع.

وهي مناطق يقصدها الناس للاستشفاء. وتعتبر المناطق القريبة من حَمَام دَمَت غير صالحة للزراعة، ذلك أن المياه الجوفية حارّة ومالحة. وتشمل مديرية دَمَت عدداً من البلدان أشهرها: رَحْمَة والأخروم وقَهْلَان وَمَنْقِير والظاهرة ومَيْفَعان وحَمَة لهب وكَنَة والمَمَيْل والسوداء وغيرها.

ودَمَت - أيضاً - بلدة خاربة في منطقة الأفيوش من مديرية المَدْيِخْرَة وأعمال إب. نُسِب إليها الفقيه العَلَامَة جمال الدين محمد بن عمران الدَّمْتِي، وحفيده الفقيه العَلَامَة عفيف الدين صالح بن أحمد بن محمد الدَّمْتِي المتوفي بعد سنة ٩١٠ هـ.

ودَمَّت - بفتح فتشديد - موضع في شرق وادي رِخْيَة من مديرية القَطْن وأعمال وادي حضرموت. ويقال له (دَمَّت بن فريد).

الدَّمْخ:

بفتح فسكون. موضع في وادي المَسِيْلَة من مديرية سَيْحُوت وأعمال محافظة المَهْرَة. وقد يُقال له (دَمْخ حَسَاي) نسبة إلى قرية هناك، وهو الحد الفاصل بين منطقة الحَمُوم (حضرموت القديمة) ومنطقة المَهْرَة.

الدَّمَن:

محمد بن زهير بن خلف الهمداني
بالقرن الخامس الهجري .

قرية لآل مُظَفَّر من بلاد البيضاء .

والدِّمَنَّة: من قُرَى الضالغ في أعلا
وادي حَرْدَبَة . فيها آل البَيْشِي من قبائل
الشاعري .

والدَّمَن: موضع شرقي وادي رِمَاع
في جنوب بيت الفقيه، فيه مزارع
النخيل . ويُقال له (زَهَب الدَّمَن) .

والدِّمَنَّة: قرية من حُخْمِيس حَرَمَل من
مديرية حَارِف في بلاد حَاشِد .

الدِّمَنَّة:

الدَّمُوم:

جبل وواد في مَآوِيَة بالشرق
الشمالي من تعز بمسافة ٢٠ كيلاً . فيه
حاجز مائي بُني حديثاً بين جبلين ،
وتهريق إليه مياه جبال الدموم وشعاب
حميد والجهنمية على مسافة ٧ أكيال ،
وتستفيد من مياهه عدد من الحقول
والمزارع المنتشرة على وادي الدموم
والتي تُنتج الحبوب والبقوليات
والخضروات والحمضيات . ويبعد السد
عن منطقة الحَوْبَان بنحو ١٧ كيلاً
شرقاً .

بكسر فسكون . إسم مشترك بين عدد
من القُرَى والمواضع أشهرها : دِمَنَة
حَلْيُور : وهي بلدة كبيرة بالجنوب
الشرقي من مدينة تعز بمسافة ٣٠ كيلاً ،
على خط الطريق إلى عدن . فيها مركز
مديرية حَلْيُور ، وهي أرض خصبة غنية
بالزروع ، ويقع بالقرب منها السوق
القديم المشهور باسم (سوق العنب)
الذي كان محطة تجارية تتجمع فيها
السلع المحلية ثم تتوزع الأحمال إلى
عدن والمخا ومنهما إلى الخارج .

والدِّمَنَّة: قرية في منطقة الأعبوس
من جبل القَيْبَة .

دَمُون:

إسم منطقتان في وادي حضرموت ،
أحدهما في ضواحي مدينة (تريم)
الشرقية ، والثانية في السفح الشرقي
لجبل (الهَجْرَيْن) . والأخيرة مدينة
خاربة وكانت قديماً جزءاً من مدينة

والدِّمَنَّة: قرية في نواحي دُبْحَان من
مديرية السَّمَايْتين .

والدِّمَنَّة: قرية من مركز عَمِيد
الخارج من مديرية السَيَّانِي وأعمال
إب . تقع شرقي ذي أشرق في وادي
نَحْلَان ، سكنها الفقيه العَلَّامة مقبل بن

(المُنَيَّرَة)، وقد سكنها الملوك من بني الحارث بن معاوية الذين منهم الشاعر الجاهلي امرؤ القيس، وقد ذكرها في شعره قال:

تطاول الليل علينا دُمُون

دُمُون إِنَّا معشر يمانون

وإِنَّا لقومنا مُجَبُّون

أما دُمُون التي بضواحي مدينة تريم فهي مساكن (آل سَلَمَة) وهم قبيلة جُلُهَا من (آل تَمِيم) ولهم ولدمون ذُكْر كثير في الحروب الواقعة بين آل كثير وريافع. وكان في وادي دُمُون عيون جارية تسقي كثيراً من المزارع والنخيل والبساتين إلا أنها قد حَفَّت.

آل دُمِينَة:

بضم ففتح فسكون. فخيزة من قبائل ذو محمد، هم آل دُمِينَة بن كُول بن أحمد بن سويدان من ذو محمد بن غَيْلَان إحدى قبائل شاكر البكيلية. منازلهم في مديرية برط العنان من أعمال محافظة صنعاء والبعض في العُدَيْن من بلاد إب. ومن فروعهم التي أوردها الحجري:

(١) آل مهدي بن دمينَة. ومنهم آل مهفل وآل دبوان، ومن ديارهم المطلع والقمعة وأسنم بوادي عُمَيْر

من بَرَّط.

(٢) آل علي بن دمينَة. ومنهم آل ريشان في المطلاع، وآل مصلح في العوصاء، وآل شايح في الصوافي من مديرية المَخَادِر في بلاد إب.

(٣) آل داود بن دمينَة. ومنهم آل صالح بن داود وهم آل العاقل في العوصاء وفي الجَبَلَيْن من بلاد العُدَيْن، وآل محمد بن داود منهم آل حسن بن محمد في جبل مَعُود من بلاد إب. ومنهم آل أحمد بن صالح بن محمد بن داود وهم القُحُوم في وادي الملح من برط وفي الواديين شرقي برط بدو. ومنهم آل قاسم بن صالح بن محمد بن داود، وهم آل عوفان وآل دَارِس وآل حسن ومساكنهم في محل الأوساط من برط، ومنهم في العُدَيْن في المُدَيِّخِرَة وبني مليك، ومنهم في المزهر والزواقر من بلاد تعز. ومن آل داود بن دمينَة: آل أبو أَضْبُع في العوصاء من بَرَّط، ومنهم في الرَبَادِي من بلاد جِبَلَة وفي حَضْبَان من بلاد العُدَيْن. ومن آل داود آل الشَّيْبَة في العوصاء من برط وفي الواديين بدو. وممن في عدة آل دمينَة بن كُول: ذو فرج بن أحمد بن سويدان وهم في المراشي ومنهم في مُوسَع وإِدِ عَدْنِي بَرَّط.

الدَّن وتترفع عنه بنحو ١٦٠٠ متراً. ويوجد بها أطلال أكثر من ثلاثين عمارة، كانت تُستخدم أيام الأئمة سكناً وسجناً للرهائن من أبناء مشايخ تهامة. والقلعة شديدة الانحدار وليس لها إلا مدخل واحد من جهة الشرق نُحِتت درجاته في الصخر من أصل الجبل.

دَنَان:

بفتح فتشديد. قرية ومركز إداري من مديرية العَشَّة وأعمال محافظة عَمْران، بالشرق من قَفْلَة عِدْر في بلاد حَاشِد. من ساكنيها (آل أبي شَيْحَة) من ذرية الإمام يحيى بن حمزة، وكذا (بنو كرات) من ذرية الهادي يحيى بن الحسين.

والدنان: كريف في الصخر جنوب قاع شرعة من أعمال دَمَار.

آل دَنَم:

بفتح فتشديد. من قبائل وادي لحج هم آل الدَنَمي. يسكنون في قرية (مُقَيَّرِه).

الدَنَوُه:

بتشديد الدال وضم وتسكين النون

وآل الدُمينة: فخيذة من قبائل همدان في بلاد وادعة من مديرية الصفراء وأعمال صَعْدَة. وهم ثلاثة أقسام: ذُرَيْبِي فِي الدَّرْب، وَحَجَّاجِي فِي محل آل حَجَّاج، وَطَلِّي فِي الطَّلُول.

والدُمينة: قرية أهله في منطقة بَرَدَاد من جبل صَبِير المطل على مدينة تعز. إليها يُنسَب بعض (آل الدُميني) والبعض يُنسَب إلى قرية (الدُمينة) الواقعة في الشَّعبانية السُّفلى شمال مدينة تعز.

والدُمينة: قرية جنوب مدينة زَبِيد بنحو ١٠ أكيال في منطقة التُّرْبِيَة.

الدَّن:

جبل في وصاب العالي، غربي قَفْر يَرِيم. به مركز وصاب لذلك يُقال له (دَّن وصاب). وهو جبل شاهق يظل ملفوفاً بالغمام على مدار الساعة وبالذات في فصلي الشتاء والربيع، ولا تظهر الشمس على مركز الدَّن سوى ساعتين من كل صباح. ولذلك قيل أن سبب تسميته بالدَّن أنه يظل سكراناً بالغمام لا يصحو.

وفي أعلا جبل الدَّن حصون أثرية عديدة بعضها من أيام الدولة الصليحية والبعض من أيام الأتراك، ومنها قلعة الدَّن التي تقع إلى الغرب من مركز

آل أبي دُنْيَا:

فرع من آل ذي المشعار من حاشد. ديارهم في ناعط من مديرية خَارِف بالشرق من مدينة عَمْرَان بمسافة ٢٢ كيلاً.

وآل أبي دُنْيَا: من قبائل وادي حَجْر بساحل حضرموت.

وآل أبي دُنْيَا: عائلة في مدينة حَجَّة، ينحدرون من سلالة الهادي الحسن بن القاسم بن المؤيد محمد ابن القَسَم بن محمد الحسني المتوفي بشهارة سنة ١١٥٦ هـ وينتهي نسبه إلى علي بن أبي طالب.

آل دَهَّاق:

بفتح فتشديد. من قبائل خَوْلَان العالية، منازلهم في قرية تَنْعَم من مديرية جبل اللُّوز وأعمال صنعاء، في الشرق منها بمسافة نحو ٣٥ كيلاً.

آل الدُّهْبَلِي:

من قبائل بني أود أحد بطون قبائل مَدْحَج. منازلهم في منطقة مُكَيَّرَاس من مديرية لَوْدَر وأعمال محافظة أبين، بالمنطقة المعروفة قديماً باسم (سَرُو مَدْحَج). قال الهمداني في «صفة

وفتح الواو. قرية في منطقة (رُوسن) بالغرب الشمالي من مدينة إب بنحو ١٣ كيلاً. سكنها الفقيه المتصوف سعيد بن صالح بن ياسين الهَتَّار العنسي المذحجي، ومنها أطلق دعوته سنة ١٢٥٤ هـ ضد إمام صنعاء الهادي محمد بن المتوكل أحمد. ومن مآثره في القرية جامع كبير لا يزال عامراً وفيه صومعة عالية، ويليه في القرية مسجد صغير للحسام الزاهر الخولاني، بناه سنة ٧٧٤ هـ.

وتجدر الإشارة إلى أن نفوذ الهَتَّار قد امتد إلى يَرْيَم شمالاً، وعدن وبلاد يافع جنوباً، وحتى تهامة غرباً، وضرب السكة باسمه من الفضة الخالصة، ونصَّب ولاته في عموم المناطق التي بسط نفوذه عليها. إلا أن مدة حُكمه لم تتجاوز الثلاث سنوات حيث تمكنت قوات الإمام من القبض عليه بعد حرب مريرة بين الجانبين وضربت عنقه في مدينة إب وذلك في عام ١٢٥٧ هـ.

والدنوة - أيضاً - قرية غربي جبل التُوَيْتِي من مديرية السدَّة وأعمال إب. فيها أطلال آثار قائمة.

وحصن دُنُوَة - بكسر الدال - حصن في بني الضُّبَيْبِي ببلاد رِيْمَه.

الجزيرة»: الدَّهَابِل هم من أشرف بني
أود وسادتهم وهم من بني ربيعة بن أود
وهم رهط ابن عثمان الدَّهْبَلِي.

بنو الدهرشي:

من قبائل يافع في منطقة المفلحي
وينقسمون إلى عيال بن مهدي وعيال
عبد الصافي وعيال الريخة وعيال
النييني، وأهم قراهم عُرَيْب والمَصْنَعَة
والرَّفْد ومَرَحَض والحَرْبَة والنيني.

بنو دَهْرَة:

من قبائل بني جُرْمُوز أحد فروع بني
الحَارِث، منازلهم في قرية الحَرَّة
الواقعة شمال صنعاء بنحو ٥ أكيال.

دَهْس:

بفتح فسكون. منطقة في وادي
أخور من مديرية خَنْفَر وأعمال أُبَيْن.
وبلاد دَهْس: هو ما يُعْرَف اليوم
ببلاد يَافِع.

بنو دَهْش:

بسكون الهاء. من قبائل ظَلَيْمَة حَبُور
في غربي حَجُور من بلاد حَاشِد. من
رؤسائهم ابن غواص وأبو راويه. ومن
ديارهم: المصنعة والمرواح وسوق
حاشف والصرْفَح.

دُهْر:

بضم فسكون. وادٍ مشهور في غربي
وادي حضرموت، تُشكِّل بلدانه أحد
المراكز الإدارية التابعة لمديرية عَرَمًا
من أعمال محافظة شَبْوة. وهو يسيل
إلى الشمال الشرقي وينتهي في الرملة.
ويسكنه آل عمرو من آل بلعيد في نَوْعَه
والخَشَاوة، وآل بُرَيْك آل عبد الرحيم
في مَظْرَة، وآل علي بن أحمد بن بُرَيْك
في الخُرّ، وآل محيimid في روضة
الجِدْنِيْفرة. وممن نُسِب إلى الوادي
محمد بن ناصر الدهري أحد ولاة
الدولة القُعيْطية وكان والياً على بلد
عَيْنَات في وادي حضرموت، وكذا
حاكم وادي دوعن بأول القرن الرابع
عشر الهجري سالم بن علي الدهري.

ودَهْر - بفتح وكسر - موضع ومزارع
من أعمال ذي السُّفَال ثم من بني عبد
الله من الكلاع، في جنوب مدينة إب.

دَهْرَان:

بالتثنية. حصن خارب أعلا جبل
يَرِيْس من مديرية حَزْم العُدَيْن الواقعة

وَأَلْ أَبِي دِهَش (بَادِهَش): فخيذة من الحالكة إحدى قبائل سَيَّان. منازلهم في وادي لَيْسَر من دَوَعَن بحضرموت. من غضبوا عليه إليها.

بنو الدَهْشَا: دَهْم:

من أهل وادي الجوف في سوق الدُّعام بمديرية الرَّاهِر، ينحدرون من سلالة الإمام عبد الله بن حمزة بن سليمان من ولد الحسن بن علي بن أبي طالب.

آل دَهْشَل:

من قبائل وادي عَسِيلَانَ من مديرية بَيْتْحَانَ وأعمال مأرب.

والدَهْشَلِي: فخيذة من قبائل يافع، منازلهم في وادي (يَهْر)، ومن فروعهم: أهل عبد الخالق بن حسين في القِرَان، أهل طاهر علي وأهل ابن سعدان في الحُصْن، أهل عبد الرب بن طاهر.

بنو دَهْمَانَ:

مركز إداري من مديرية حُفَاش وأعمال المحويت.

وبنو دَهْمَانَ: قرية في الحيمة الخارجية لعل منها: القاضي محمد بن يحيى دهمان رئيس محكمة شرق صنعاء.

دِهْشُوش:

قرية وَحَيَّ في بلاد حَجُور من مديرية الجَمِيمَة وأعمال محافظة حَجَّة.

دَهْلَك:

وذو دَهْمَانَ: من قبائل بني عُوَيْر، بفتح فسكون. جزيرة في البحر في بلاد صَعْدَة.

آل بادهمج:

عائلة حضرية قديمة كانت تسكن مدينة الخيصة (المكلا). قال الاستاذ حسين الجيلاني: إنقرضت هذه العائلة وآخر من عُرف منهم الشيخ الناخودا بادهمج، توفي بالمكلا بعد عام ١١٠٧ هـ.

الدهناء:

منطقة واسعة من الرمال بها كثبان، تقع في أطراف الربع الخالي المتاخمة للصحراء الحضرية الشمالية. والدهناء - أيضاً - بلدة من مركز العرش في ضواحي مدينة رذاع. والدهناء: قرية من مركز الجفرة مديرية الحشوة وأعمال صعدة.

بنو دهمس:

بالسين المشالة. فخيذة من قبائل بليل المنتمية إلى قبائل عله. منازلهم في منطقة زارة من مديرية لؤدر وأعمال أبين. منهم الكاتب الصحفي محمود دهمس الكاتب بجريدة البلاغ.

الدهنة:

قرية في جبل أضرار من مديرية مأوية وأعمال تعز. والدهنة - أيضاً - قرية من الشعبانية السفلى في أطراف مدينة تعز.

بنو دهمش:

هم رؤساء وادي مسور من بلاد خولان العالية، ديارهم في بلدة (أستاف) شرقي صنعاء بنحو ٢٧ كيلاً. أشهرهم الأستاذ أحمد قاسم دهمش وزير الإعلام الأسبق وأحد الرموز الوطنية النزيهة وصاحب الكثير من الانجازات العظيمة في مجال الإعلام وفي مجال التطوير التعاوني وكذا في مجال الشباب والرياضة. فقد تعددت إنجازاته في هذه الأجهزة التي رأسها وقاد مسيرتها.

وجبال دهنة: سلسلة من الجبال شمال مدينة باجل، تمتد من الشرق إلى الغرب وتطل من الشمال على وادي سُرْدود، ومن الجنوب على باجل، ويفصل بينها وبين باجل سهل يُعرف بوادي عزان. سُميت باسم قبيلة دهنة من فروع غافق ثم من الأزد وهم من ولد عك بن عدنان ابن عبد الله بن الأزد.

دهور:

قرية في منطقة الطرف من جبل

وينو دَهَيْم: من قبائل مغرب عنس
وأعمال دَمَار، من ديارهم: زَابِر،
رُضَم، العصاوه، المحل.

وَأُم الدُّهَيْم: موضع بالقرب من
مدينة المَهْجَم بوادي سُردود من بلاد
تهامه، به كان مقتل الملك علي بن
محمد الصُّليحي على يد سعيد
الأحول بن نجاح وذلك سنة ٤٥٩ هـ.

الدَّوَّاحِمَة:

أنظر مادة: الدَّوْحَمِي.

أَل دَوَّاد:

بفتح فتشديد. فخيذة من قبائل
يافع، ويُنْفَرعون إلى: أهل الموصف
في موصف، أهل الغابة في كدهمة،
أهل النهدي في تي شارق، أهل بن
جَمِيد، أهل بن طالب في نَعُوم.

بنو الدَّوَّاري:

من بيوت العِلْم في صعدة، وهم من
دُرَيْة محمد بن يوسف الثقفي أمير
اليمن. من مشاهيرهم في القرن التاسع
الهجري العلامة علي بن سعيد الدواري
مؤلف (مصباح الشريعة المحمديّة)
المعروف بمذكرات الدَّوَّاري.

صَعْفَان في بلاد حَرَّاز، غربي صنعاء
ومن أعمالها.

وأهل دَهْمُور: فرع من قبائل
المَرَّاقِشَة أهل الجبل في أْبِين بمنطقة
جُعَار.

أَل الدِّهَيْلِي:

بكسر ففتح فسكون فكسر. فخيذة
من قبائل الصَّيْعَر. يسكنون في المنطقة
المعروفة باسم (زَيْدَة الصَّيْعَر) شمال
وادي حضرموت.

بيت الدِّهَيْس:

بالسين المشالة. من قُرَى بني
الدولاني، مديرية الطويلة وأعمال
المحويت.

وَأَل دِهَيْس: عائلة من أهل مدينة
عدن منهم الكاتب الصحفي عبده
دِهَيْس.

بيت الدِّهَيْش:

قبيلة وبلدة في وادي عَيْن من مديرية
بَيْحَان وأعمال محافظة شَبُوة.

بيت دَهَيْم:

قرية في جبل عَيَّان المطل على
مدينة حَجَّه.

دَوَّاس:

والدَّوْحَمِي: جبل وحصن ما بين مدينة المحويت ووادي الرُّجْم. فيه غيل جاري، كما يحتوي على كهوف فيها آثار قديمة ومقابر صخرية اكتُشِفَ بداخلها عدد من «الموميات».

حصن في جبل التُّفَيْش في مشارق مدينة حَجَّة. تكرر ذكره في الحروب الدائرة مع الأتراك في أول القرن الرابع عشر الهجري.

دُوْد:

بضم فتشديد الواو المكسورة. حصن جنوب رَيْدَة الصَّبِيْعَر، تمر بجواره طريق وادي حضرموت إلى وادي العَبْر.

الدَّوَّاعِر:

قرية جنوب مدينة المحويت بمسافة يسيرة، كانت واحدة من أماكن العِلْم في القرن الحادي عشر الهجري ولذلك يُقال لها (هَجْرَة دَوَّاس). ومن ساكنيها اليوم: بيت رَسَام وبيت الطُّرْبِي وبيت مِرْعِي.

بيت دُوْدِه:

فخيدة من قبائل هَمْدَان صنعاء، منازلهم في قريتي الجاهلية والحاوري، الواقعتان في منطقة وادعة همدان على خط طريق صنعاء الشمالية الغربية الناهبة إلى عَمْرَان. منهم الشيخ يحيى بن يحيى دوده، أحد المشائخ الذين قادوا الحملات العسكرية على الجيش التركي في اليمن خلال الفترة من عام ١٣٠٩ هـ إلى ١٣١٧ هـ، وذلك على رأس قبائل همدان، وكان معه ابن عمه سعيد بن علي دودة.

آل الدَّوْبَلِي:

من أهالي جبل العُدَيْن في إب.

آل الدَّوْحَمِي:

فخيدة من قبيلة «ذو غيثان» أحد فروع قبيلة عَدْر الحاشدية. منازلهم في مديرية (قَفْلَة عَدْر) من أعمال محافظة عَمْرَان. منهم الشيخ قايد الدَّوْحَمِي والشيخ صالح الدَّوْحَمِي من مشائخ عَدْر في أول القرن الرابع عشر الهجري. ومن معاصريهم الشيخ علي بن حزام بن علي بن عبد الله الدوحمي.

وادي الدُّور:

وَادٍ مشهور في جنوب العُدَيْن من

وِكْدَف الأَخْضَرِي وَبَنِي جَعْبَةَ وَبَنِي قَيْشَةَ
وِكْدَف الحَصِيْب وَغَلِيْل وَبَنِي عِيَانَ
وَالْعَوَالِهِ .

وَحَصْن دَوْس: فِي جَبَل الشَّاهِلِ
شَمَالِ غَرِيبِ مَدِينَةِ حَجَّةَ .

آل دَوْس:

مِن قَبَائِلِ آلِ المِغْفَارِي فِي جَبَلِ
جُحَافِ بِالضَّالِعِ .

وَبَيْتِ الدَّوْسَرِي - بِإِضَافَةِ يَاءِ النِّسْبَةِ
- قَرْيَةٍ وَحِيٍّ مِّنْ بَنِي قَيْسٍ وَأَعْمَالِ
مَدِيرِيَةِ بَنِي مَطَّرٍ فِي غَرْبِي صَنْعَاءَ .

دَوْعَن:

هُوَ الوَادِي الرَّئِيسِي فِي حَضْرَمَوْتِ
وَيَشْكَلُ أَكْبَرَ مَدِيرِيَاتِ المَحَافِظَةِ مَسَاحَةً
وَسَكَاناً . وَهُوَ وَادٍ عَرِيقٌ وَجَمِيلٌ ، تَمْتَدُّ
عَلَى جَوَانِبِهِ صَفَّانِ طَوِيلَانِ مِنَ القُرَى ،
تَتَرَبَّعُ وَسَطُهُمَا وَعَلَى إِمْتِدَادِ الوَادِي
غَابَاتٌ مِنَ النَخِيلِ وَحَقُولِ القَمْحِ
وَالذُّرَّةِ وَأَشْجَارِ الدَّوْمِ وَالجِنَاءِ وَغَيْرِهَا .
تَضُمُّ هَذَا كُلَّهُ جَبَالَ ذَهَبِيَّةٍ مَسْتَوِيَّةٍ
السُّطُوحِ . وَيَرْبِطُ مَخْتَلَفَ مَنَاطِقِ وَقُرَى
المَدِيرِيَةِ طَرِيقَ أَسْفَلْتِي حَدِيثٍ ، يَمْتَدُّ
مِنَ المَشْهَدِ إِلَى دَوْعَنٍ ، وَهُوَ مَشْرُوعٌ
هَامٌ يُقَرَّبُ المَسَافَةَ الَّتِي كَانَتْ طَوِيلَةً
وَشَاقَةً عَبْرَ وِدْيَانَ وَرِمَالِ وَقْفَارٍ وَعِقَابِ
دَوْعَنِ العَالِيَةِ . وَيَشْتَهَرُ الوَادِي بِإِنْتِاجِ

بِلَادِ إِبْتِ . يَقَعُ فِيمَا بَيْنَ مَنطَقَتَيْ
(الجَبَلَكَيْنِ) وَ(بَنِي عَوَاضِ) ، وَيَتَّجِهُ غَرْباً
حَيْثُ يَصْبُ فِي وَادِي زَبِيدِ . وَهُوَ وَادٍ
مَشْهُورٌ بِطَبِيعَتِهِ الحَلَّابَةِ وَهَوَائِهِ النَّقِي
وَجَمَالِهِ الأَخْضَادِ ، وَقَدْ تَغَنَّى بِجَمَالِهِ
الشُّعْرَاءُ ، وَمِنَ ذَلِكَ أَشْعَارُ القَاضِي
عَلِيِّ بِنِ أَحْمَدِ العَنَسِيِّ المَنْشُورَةِ فِي
دِيَوَانِهِ المَوْسُومِ (دِيَوَانَ وَادِي الدَّوْرِ) .

دَوْرَم:

بِفَتْحِ فَسْكَونِ فَفَتْحِ . جَبَلٌ أَعْلَى وَوَادِي
ضَهْرٌ ، بِالغَرْبِ الشَّمَالِيِّ مِّنْ صَنْعَاءَ
بِنَحْوِ ١٠ أَكْيَالِ . تَقُومُ فِي رَأْسِهِ قَرْيَةٌ
(طَيْبَةٌ) المَشْهُورَةُ المَطَّلَةُ عَلَى الوَادِي
المَذْكُورِ . وَهِيَ مَنطَقَةٌ غَنِيَّةٌ بِالأَثَارِ
الجَاهِلِيَّةِ وَالإِسْلَامِيَّةِ .

وَأَلِ دَوْرَمِ: مِّنْ قَبَائِلِ بَرَطٍ ، مِّنْ
هَمْدَانَ . مَنَازِلُهُمْ فِي بَلَدَةِ (مَدَاجِرِ)
إِحْدَى قُرَى مَدِيرِيَةِ رَجُوزَةَ وَأَعْمَالِ
صَنْعَاءَ .

دَوْس:

بِفَتْحِ فَسْكَونِ . فَنَحِيذَةٌ مِّنْ قَبَائِلِ
البُعْجَا ، أَحَدُ فُرُوعِ قَبَائِلِ عَكِ .
يَسْكُنُونَ فِي وَادِي مَوْرٍ وَأَعْمَالِ اللُّحَيَّةِ ،
شَمَالَ الحُدَيْدَةِ بِمَسَافَةِ نَحْوِ ١٢٥ كِيلاً .
وَمِنَ دِيَارِهِمْ قَرْيَةُ الحَوْبَةِ - بِفَتْحِ فَسْكَونِ
- وَدَيْرِ مَوْسَى وَدَيْرِ رَاجِحِ وَدَيْرِ الرُّدَيْنِيِّ

وآل باجنيد والخنابشة من سيان)،
حصن بقشان (تسكنه قبيلة آل بقشان
من الحالكة)، الدرفة (وفيها آل مقبيل
وآل جمل الليل وآل العمودي
والخنابشة والحالكة)، الشقعة، (محل
سكن آل باوزير).

وممن نُسب إلى وادي دُوَعَن نذكر:
الشيخ عمر بن زيد الدوعني (عاش في
القرن العاشر الهجري وله كتاب في
التاريخ)، والشيخ محمد بن محمد بن
معبد الدوعني (كان من أعيان المشائخ
وقد تقضت حياته للعبادة والتوجيه
والنصح وتوفي بالقرن السادس
الهجري): والشيخ العلامة علي بن عبد
الله الدوعني (انفرد في منطقته بالارشاد
فقصده الناس من نواح شتى وتخرج به
خلق كثير، وله مؤلفات، وكانت وفاته
سنة ١٠٥٤ هـ).

دُوَعَان:

قرية من مديرية القَنَاوِص وأعمال
محافظة الحُدَيْدَة، تقع شمال العَطَاوية
من مديرية الزيدية.

الدُّوْفَة:

بضم فسكون. قرية عامرة في
الجانب الأيسر من وادي دُوَعَن

العسل الدوعني المعروف بجودته
والذي طبقت شهرته الآفاق.

ومن أشهر بُلدان وادي دُوَعَن:
مطروح (وساكنيها آل باجَمَّال وبعض
قبائل نُوَح والقَمَّم)، وِخْدَيْش (وفيها آل
بروم وآل العمودي وحالكة وغيرهم)،
وَبَضَة (ومن ساكنيها آل العَطَّاس وآل
خِرْد وآل الجِفري وآل العمودي
وغيرهم)، الجبيل وقرن باجنودح
(وفيها آل باقَيْس وقَمَّم ونُوَح)، الرشيد
(وفيها آل الجِبْشي وآل باناجة وآل
بازرعة والحَامِعة)، القُوَيْرَة (وفيها آل
المِحْضَار وآل باحسين وآل باجبع)،
حَلْبُون (وفيها باقَيْس وآل باجبع)،
الجِربية (وفيها آل البَار وآل العَطَّاس
وآل الجِفري وآل باهارون)، قَرْن
باحكيم (وفيها آل باحكيم وآل
باحشوان)، غيل بَلْخَيْر (آل بلخير وآل
باطرفي)، هَدُون (وفيها آل باشيخ وآل
باخْشَوِين وقبائل من سَيَّبان)، رِحَاب
(آل الجِبْشي وآل باعبد الله وآل شَمَاخ
وغيرهم)، القَرَيْن (وفيها آل البَار وآل
بَلْفَقِيه وآل بامشموس وغيرهم)، عورة
(وفيها آل باصِرَة وآل باشنفر)، حصن
باقعر (ومن ساكنيه آل بن زَيْد)، رِبَاط
باعْشَن (وفيه آل الحامد وآل العَطَّاس
وآل الصافي وآل باعشن وآل باسِنْدُوَه؛
وغيرهم)، الخَنَابِشة (وفيها آل مقبيل

بحضرموت . فيها آل مَقِيل من العلويين الحضارم، وفيها طائفة من آل العمودي . وتحيط بالقرية غيول بها نخل ومال وماء غير قليل ومخرجه من وادي حيج ومنطقة حوفة .

والغيلة التابعتين لمركز «حَيْيل جَبْر» .
الدَّوْم:
قرية في الجَوْف من مديرية حَبّ والشُعْف .

والدَّوْم - أيضاً - قرية من مركز بني يوسف، مديرية المواسط بالحجرية .

وقلعة الدَّوْم: تقع خارج مدينة حَيْس من الجهة الشرقية، وسُميت بذلك لانتشار الدَّوْم حوليها، وهي قلعة صغيرة تعود إلى العهد العثماني .

دَوْمَان:

جد جاهلي، هو دومان بن بكيل بن جُشَم بن حَيَوَان بن نُوف بن همدان . أعقابه قبائل عديدة ينتشرون في صَعْدَة ومناخه وحبّت المَجويت وجبل الأعبوس من بلاد القَيْيطة .

وآل دَوْمَان: فخيذة من آل علي بَلَيْت أحد قبائل الصَيْعَر من الصَّدَف .

الدَّوْمَر:

جبل في السَلَفِيَّة من بلاد رَيْمَة وأعمال صنعاء . يشتمل على عدد من المواقع الأثرية القديمة وخاصةً في حصن النَّوَّاش وبلدة حَصْبَان .

آل الدَّوْلَة:

عائلة مشهورة في مدينة دَمَار وصنعاء . ينحدرون من دُرَيَّة المهدي محمد بن المهدي أحمد بن الحسن بن الإمام القاسم بن محمد الحسني، منهم العلامة الحافظ الشاعر الناصر حمود بن محمد الدَّوْلَة (ت ١٣٨٥ هـ) تولى القضاء في بلاد العُدَيْن فترة طويلة ثم استقر به المقام في بلدته دَمَار للتدريس والإفتاء وفصل شجارات من يصل إليه . له مؤلفات منها (مطلع الأعمار في علماء دَمَار) .

وعَيْل الدَّوْلَة: أحد نهرين يسقيان أراضي مدينة رَدَاع، والثاني هو غيل المَحْحَجري .

وآل الدَّوْلَة: قبيلة في مديرية نِصَاب من محافظة شَبْوَة .

بيت الدَّوْلِي:

فرع من قبائل العبدلي (أهل عبد الله)، أحد بطون قبائل رَدَفَان (الأجعود) . منازلهم في بلدتي القَوَيْد

دَوْمَةٌ:

قرية من مركز الصَّفَّة، مديرية ذي السُّفَال وأعمال إبّ.

ودَوْمَةٌ - أيضاً - قرية في منطقة شَجَن من مديرية مَغْرِب عُنس وأعمال دَمَار.

الدَّوِير:

بضم الدال على لفظ التصغير. قرية في منطقة «شُعْب المَرِيسِي» من مديرية التَّادِرَة وأعمال إبّ. فيها بنو عَنَتْر من آل القاسم بن محمد الحسني المنتهي نسبة إلى الحسن بن علي بن أبي طالب.

بنو الدَّوِين:

مركز إداري من مديرية الجَبِي في بلاد رَيِّمَة من أعمال محافظة صنعاء.

آل دِوَيْس:

فخيدة من قبائل الصَّيْعَر في الريدة، بالشمال الغربي من وادي حضرموت. منهم عرام بِلْحُشْف بن دويس أحد مقادمة آل كثير، ومنهم علي بن عيضة الترجيم من مقادمة آل باروح.

بنو دُوَيْد:

بضم ففتح فسكون. من مشائخ بني شَدَاد أحد فروع قبائل حَوْلَان العالية في مشارق صنعاء. منهم الشيخ عبد الوهاب دويد والشيخ أحمد صالح دويد والشيخ يحيى صالح دويد والشيخ عبد الجليل دويد، كانوا جميعاً من ضمن المشائخ الذين اشتركوا في المباشرة بينادقهم عشية الثورة إلى جانب الضَّبَّاط الأحرار.

والدَّوَيْسَان: موضع في قرية المِظْلَاع لآل دُمَيْنَة من قبائل بَرَّط.

بادِوَيْلَان:

من أهل بلدة الخِرَيْبَة في وادي دَوَعَن بحضرموت.

الدَّوَيْل:

حصن في أعلا مدينة شِبَّام حضرموت.

ويتولَّى الشيخ أحمد صالح دُوَيْد حالياً مسؤولية رئيس مصلحة شؤون القبائل، وهو والد الشيخ محمد أحمد دُوَيْد عضو مجلس النواب - ١٩٩٧ م.

وآل الدَّوَيْل: فخيدة من قبائل أهل فَيْس أحد بطون قبائل الفضلى سابقاً

الدَّيَّادِيرُ:

مركز إداري من مديرية وُصَّاب العالي وأعمال دَمَار. يشتمل على عدد من القُرَى والحصون والمزارع، وإليه نُسِب (آل الدَّيَّادِير) منهم الفقيه العلامة إسماعيل بن علي الدَّيَّادِير من علماء القرن السابع الهجري، ومنهم الفقيه عبد الملك بن عمر بن علي الدَّيَّادِير المتوفي سنة ٦٩٢ هـ.

آل بَادِيَّان:

بفتح الدال وتشديد الياء. فخذة من قبائل كِنْدَةَ. منازلهم في وادي حَبَّان من مديرية الصَّعِيد وأعمال شَبُوة.

بنو الدَّيَّادِير:

أنظر: الدَّيَّادِير.

آل دِيْدُو:

من العلويين الحضارم يتفرعون من آل باوزير، منازلهم في عَيْل بن يُمَيْن من مديرية الشحر.

آل الدِيرَانِي:

من العلويين الحضارم. منازلهم في وادي عِمْد وساه.

(أبين). ديارهم في منطقة الجَوْل برامس، من مركز جُعَار وأعمال مديرية حَنْفَر.

والشيخ الدَّوِيل: منطقة في أسفل وادي لَحْج بالقرب من (كود المسيلة) الواقعة في خط طريق المسافر من لَحْج إلى عدن. بها عدد من البساتين.

والدَّوَيْلَة - بإضافة الهاء - قرية صارت تُعرَف اليوم باسم (فُغَمَة) وهي من مركز السُّوم مديرية سيئون بوادي حضرموت. قيل أنها كانت قريتين إحداهما للسيد محمد بن علي مَوْلَى الدويلة وفيها له مسجد، والأخرى لإبنه السقاف وفيها له مسجد، وكان يُقَال للأولى (الدويلة).

وآل مَوْلَى الدَّوَيْلَة: هم ذُرِّيَّة محمد مَوْلَى الدويلة (المذكور آنفاً) بن علي بن علوي بن الفقيه المقدم، من العلويين الحضارم، وهم بيت زَيْن وبيت قطيان وبيت حسين الساكنين في مناطق آل تميم بوادي المَسِيْلَة وَعَيْل بن يُمَيْن.

الدَّوَيْمَة:

جزيرة يمنية في البحر الأحمر قُبالة مدينة مِيدِي. وهي بامتداد يصل إلى ستة كيلومتر.

الدَّيْرُ:

بنو الدَّيْلَمِيِّ:

تصغير دار بحسب لهجة أهل تهامة .
 منها: دَيْرُ شَوَيْل: قرية في منطقة
 الجَرَابِحِ السُّفْلَى بالغرب من مدينة
 الضُّحِيِّ. ودَيْرُ سَعْد: منطقة من أعمال
 مِينِيدي غربي حَجَّة. ودَيْرُ شَمَاه:
 بالوافظات من بلاد اللُّحِيَّة وفيها
 مساكن المشائخ آل الهَنْج. ودَيْرُ عَطَا:
 في الزَيْدِيَّة سكنها العلامة أبو الغيث
 ابن جميل المتوفي بها سنة ٦٥١ هـ.
 ودَيْرُ الشَّرِيف: مركز إداري من مديرية
 بني سعد وأعمال المحويت. ودَيْرُ
 القَحْم: من قُرَى المهادلة في مديرية
 القَنَاوِص بالشمال الشرقي من الزَيْدِيَّة،
 سكنها الصوفي أحمد بن علي مكعدل
 الملقَّب حاج والمتوفي سنة ١٣٣٣ هـ.
 وجبل الدَّيْر: غربي صعدة بمسافة ٣٠
 كيلاً، فيه قُرَى ومزارع وتسكنه قبيلة بنو
 ربيعة.

دَيْغَم:

بفتح فسكون ففتح. من أحياء مدينة
 ثُلا.

آل بادِيك:

عائلة من أهل بلدة الخَرِيْبَة في
 وادي دَوْعَن بحضرموت.

بيت مشهور بالعلم والفضل
 والأدب، يُنسبون إلى الإمام أبو الفتح
 الديلمي المقتول سنة ٤٤٦ هـ بقاع
 شرعه، وهو الناصر بن الحسين بن
 محمد بن عيسى ابن محمد بن عبد
 الله بن أحمد بن عبد الله بن علي بن
 الحسن بن زيد بن الحسن بن علي بن
 أبي طالب.
 ومن أكابر أعلام هذا البيت: (١)
 العلامة زيد بن علي بن الحسن بن عبد
 الوهاب بن الحسين بن حسين بن
 إبراهيم بن يحيى بن علي بن الناصر
 الديلمي المتوفي بصنعاء سنة ١٣٦٦ هـ
 رئيساً لمُحكمة الإستئناف الشرعية
 بصنعاء، وكان من كبار العلماء
 المجتهدين وله شعر وكتابات. (٢)
 ولده: الحسن بن زيد الذي (إستقر
 بدمار للتدريس في جميع الفنون واعتنى
 بتدريس الحديث والأمهات*) (٣)
 وعبد الله بن زيد، تولّى حكومات في
 بلدان متعددة منها كُحلان ومَلْحان

(*) هو والد العلامة الكبير علي بن الحسن بن
 زيد الديلمي رئيس محكمة تعز سابقاً وهو
 شاعر وأديب كبير. ومن جملة أولاده:
 الشاعر والكاتب الكبير عباس الديلمي مدير
 برامج إذاعة صنعاء. وقد صدرت له عدد
 من الأعمال الشعرية المطبوعة.

وكانت وفاته سنة ١٣٦٨ هـ. (٤) الأمير بن حَمَزَة من الحَمَزَات.

الديَّيمَة:

بكسر ففتح الياء فسكون الياء الثانية. قرية في الجانب الشمالي الغربي من وادي دوعن. فيها لباصره (الأباصره) بكسر الصاد والراء. الديلمي.

الديَّين:

حلف قبلي يتألف من ثلاثة أصول: كِنْدَة، وِجْمِير، وأجارده. ومن وقت ما كانت تربطهم أواصر قُرْبَى بالمَشَاجره.

يقطنون في المنطقة المُسَمَّاة (رَيْدَة الدِّيَّين) من المرتفعات بين وادي عَمَد ووادي دَوْعَن. ومركز قاعده رَيْدَة الدِّيَّين هي بلدة (الضليعة) الواقعة في أعلا وادي دَوْعَن.

وهم من أكبر قبائل البادية وأصعبها مراساً، ويعتمدون في معيشتهم على النخيل الذي يمتلكونه في وادي حَجْر، والزراعة المطريَّة، ويلتحق بعضهم بالقوات المسلحة. والزعامة فيهم لآل بَاسْمَسْدُوس وآل العمودي، والحُكْم الجزئي لباحنحن ويُعْرَف بحاكم الشروح.

لطف بن زَيْد تخرج من المدرسة العلمية وتولى عدة حكومات ثم لازم التدريس بدمار وْحُبَّان، وأنجب عبد الوهاب وأحمد إِبْنِي لطف بن زيد وهما من العلماء الكبار. (٥) العلامة والشاعر والأديب عبد الله بن يحيى الديلمي.

ومن بيت الديلمي: العلامة محمد عبد الله بن لطف بن أحمد بن لطف الديلمي. مولده سنة ١٣٠٨ هـ بوطنه (رَوْحَان) في الطويلة، ومات والده وهو صغير السن، وتَنَقَّل في طلب العلم بين صنعاء وكُحْلَان والظفير والشُعَاذِرَة، ومن جملة من أخذ عنهم القاضي عبد الوهاب الشماحي وشيخ الاسلام اليماني، ثم تعين مُدْرِّساً في قرية القابل بالشمال الغربي من صنعاء، فاتخذها وأولاده وطناً، وتوفي بها سنة ١٣٨١ هـ وخَلَفَه في التدريس ولده العلامة علي بن محمد الديلمي (من حفدته الصحفي بوكالة الأنباء أحمد الديلمي).

وبيت الديلمي: قرية في الحدا يُنسَب إليها طائفة من آل الديلمي، وهم ليسوا من أولاد الإمام أبو الفتح وإنما هم من الكَبَاسِيَّة من ولد

وفيما يلي أقسامهم:

(١) الجريدي. ويشمل
البامسدوس، الباحثن، البلقاري،
الباسلم.

(٢) كنده. ومنهم إلياس،
والبايومين.

(٣) الحميري. آل سويدان،
الأبارقة، البامعين.

الديوان:

حصن في شرقي مدينة الشُّحر، تمتد
أمامه إلى الجنوب ساحة السوق. كان
يضم في القرن العاشر الهجري مكاتب
حاكم مدينة الشُّحر وأعوانه. ويقع في
المكان الذي شُيِّدت عليه دار آل الشيخ
علي بن هريرة الشرقية.

والديوان - أيضاً - قرية كبيرة في
جبل لُبُعُوس من مديرية يافع وأعمال
لُحُج.

الدَّيس:

هي الضاحية الشمالية لمدينة المكلا
في سفح الجبل المُطَلَّ على المدينة.
كانت من مخترفات أهلها فهي أشبه
بغابة ظلية.

والدَّيس - أيضاً - مدينة شرقي

الشُّحر بمسافة نحو ٢٥ كيلاً، على
ساحل حضرموت. وهي المشهورة
باسم (الدَّيس الشرقي) أو (الدَّيس
الحامي). كما عُرفت سابقاً بـ (وادي
عَمَر) نِسْبَةً إلى المقبور فيها الشيخ
عُمر بن عبد الرحمن السَّقَاف المشهور
بالمُحَضَّار. وتشكل اليوم أحد مراكز
مديرية الشحر ويضم القرى التالية:
الحَامي، جِلْفُون، رأس باغشوة،
المَقَدَّ، حمم، ثريان، الغريقة، غَيْضَة
باكرت، الرجيدة، حَوْل اللَّيْمَة.

ومما تجدر الإشارة إليه أن مدينة
(الدَّيس الشرقية) كانت وما زالت مرتعاً
لمجالس الشعر الشعبي ومساجلات
الدَّان الساحلي برقصاته المتنوعة. فهي
منطقة الشاعر الشعبي الراحل
(عوض بن سببتي) الذي عَنَى له من
أشعاره أبو بكر سالم بلفقيه والدكتور
عبد الرب إدريس. كما أنها بلد
المُلْحَن المقتدر (سالم سعيد جبران) (*)
الذي كَوَّن مع صديق عمره (المُعَلِّم
عوض حميدان) ثنائياً رُفد الأغنية
الساحلية في حضرموت بقائمة طويلة
عريضة من الأغنيات الرائعة. كما
ينتمي إلى هذه المنطقة الشاعر الملحن
سعيد يُمين عبد الله صاحب بعض

(*) توفي سنة ١٩٩٢ م.

أغاني بلفقيه. ومنها أيضاً الشاعر
والملحن الكبير حسين أبو بكر
المحضر الذي إرتبط بهذه المنطقة
بجذور من الود الجميل والمسامرات
التي تُفصح عنها بعض أغانيه التي قالها
في سكانها. كما ينتمي إليها الكاتب
الصحفي الشاب أنور حوثري الكاتب
بجريدة الأيام، وغيرهم كثيرون.

القاسم بن إبراهيم بن إسماعيل بن إبراهيم بن الحسن بن الحسن بن علي بن أبي طالب. منهم العلامة يحيى بن علي بن عبد الله الذارحي، أحد علماء القرن الرابع عشر الهجري. ومن معاصريهم العلامة حمود بن هاشم بن عبد الله الذارحي، أحد أبرز مؤسسي المعاهد العلمية الدينية، ومحافظ محافظة صنعاء الأسبق.



الذَّئَاب:

الذَّارِي:

قرية في منطقة شَيْزُر من مديرية الرَضَمَة وأعمال إب. تبعد عن مدينة يَريم بمسافة ٣٠ كيلاً شرقاً بجنوب. وإليها يُنسب (آل الذَّارِي) من أولاد محمد بن الأمير الحسين الأملحي المنتهي نسبه إلى الهادي يحيى بن الحسين بن القاسم الرّسّي الحسني من سلالة الحسن بن علي بن أبي طالب. ومن أعلام بيت الذَّارِي: العلامة محمد بن علي بن أحمد الذارحي (ت ١٢٨٧ هـ)، وصنوه العلامة يحيى بن علي الذارحي (ت ١٣٦٤ هـ) (*).

قرية في جبل قُور من بلاد وُصاب السافل، ذكرها الجَنْدي وقال: من ساكنيها قوم يُعرَفون ببني زَيْد وبني الرمادي كان فيهم خَيْر وقيام بالمعروف.

ذَابَةُ:

وَادٍ في منطقة أَضْرَار من مديرية مَاوِيَة وأعمال تَعَز. ذكره الهمداني وقال هو وادٍ وطَي لا شيء فيه سوى الدُّرة، وهو للأخضر من السكّاسك. ومن بلدانه العامرة: السُوِيهر، الصَّبْرِي، الغراب، حيل الأصلع.

بنو الذَّارِحِي:

من الحَمَزَات ذُرِيَة حمزة بن أبي هاشم بن الحسن بن عبد الرحمن بن يحيى بن عبد الله بن الحسين بن

(* من جملة أولاده العلماء: محمد بن يحيى الذارحي (وهو والد الإذاعي البارز عبد الوهاب الذارحي)، ثم علي بن يحيى الذارحي (تولى القضاء في خُبَّان)، وأحمد بن يحيى الذارحي (كان متولياً أوقاف بلاد يريم، وتوفي سنة ١٣٩٧ هـ)، وحسن بن يحيى =

بيت ذائب:

قرية في جبل عيال يزيد، شمال مدينة عمّران بمسافة ٤٢ كيلاً ومن أعمالها .

ذاهب:

حصن ومركز إداري في جبل ضوران من بلاد آيس وأعمال دمار .

وذاهبة: مركز إداري من مديرية السوادية وأعمال البيضاء . وهو من مساكن قبائل قيفة .

وحصن الذاهبي: قلعة تاريخية مشهورة في منطقة المطبابة من مديرية عثمة وأعمال دمار . تتكون من بعض الأبنية وخزانات للماء . وهي من المعالم الأثرية القديمة .

ذباب:

بالفتح . جبل مشهور في بني حشيش، بالشرق الشمالي من صنعاء بمسافة ٢٦ كيلاً . يطل على وادي السر من الناحية الجنوبية، وهو متسع من أعلاه وبه آثار عمّران وأطلال قديمة . كما أن فيه معدن الجص والرّخام .

وذباب - بالضم - ولعله (دو) - باب) . قرية وميناء صغير شمال باب

والذاري - أيضاً - مركز إداري من مديرية الرجم وأعمال المحويت . من محلاته: الظهار، بيت الصادق، شعبة غيثان .

والذاري - أيضاً - مركز من مديرية حفاش وأعمال المحويت . منه قرية بيت العشي، وقلعة بيت الزين، ودار عز الدين .

والذاري: من قرى شهاب أسفل في بني مطر، غربي صنعاء .

والذاري: من قرى بني السباغ في الحيمة الداخلية، غربي صنعاء .

والذاري: مركز من مديرية الجبي وأعمال زيمة .

والذاري: قرية في زيمة من مركز مسور التابع لمديرية الجبي وأعمال صنعاء .

والذاري: قرية من مركز الروضة، مديرية ميفعة وأعمال شبوة .

وذاري عثمان: مركز من مديرية المخادر وأعمال إب . من محلاته: دار حبه، ووادي المنوار .

= الذاري (عالم وتربوي بارز أسهم بنصيب وافر في تأليف المناهج التعليمية وخاصة في مجال الفقه والسيرة النبوية وفي مجال التربية الوطنية والاجتماعية).

وممن نُسب إلى ذُبْحان نذكر: الفقيه سعيد بن أحمد الذُبْحاني المتوفي سنة ٨٧٧ هـ بمدينة عدن، وإبنة محمد بن سعيد الذُبْحاني، تفقه حتى تَرَشَّح للفتوى ثم سلك طريق التصوف وتوفي سنة ٨٧٥ هـ قبل أبيه بقليل. ونُسِب إليها في عصرنا الشهيد البطل سعيد بن حسين الذُبْحاني، الذي كان قد أعد نفسه لاغتيال الإمام أحمد في منطقة السُّخْتة إلا أن أمره انكشف فأودع سجن حَجَّة، ولمّا حاول الفرار من السجن سقط شهيداً في عام ١٣٨٠ هـ / ١٩٦٠ م.

وكانت طائفة من قبائل ذُبْحان قد أسهمت بنصيب في الفتح الاسلامي، وأقام البعض منهم في مصر، ومن هؤلاء الصحابي عُبيد بن عمرو الذي شهد الفتح، وعبد الملك بن عمر بن جابر (ت ١٧٥ هـ)، وطاهر بن إباد (ت ٣٠٤ هـ)، ومنصور بن يزيد (ت ١٧٠ هـ) وكان الأخير حاكماً لمصر.

ذُبُوب:

قرية في منطقة القارّة من مديرية رُضد وأعمال أئين.

الْمَنْدَب بمسافة ٣٦ كيلاً. فيها قلعة، وأغلب سكانها من قبيلة (الْحَكْم) من بني مَجِيد من ولد مالك بن جَمِير بن سبأ.

ذُبَّان:

بفتح فتشديد. حصن لآل عُثَيْم من مديرية رَدَاع وأعمال البيضاء. فيه آثار قديمة، وبالقرب من أسفله كهف فيه بئر مملوء ماء لا تنقُص بأي حال.

ذُبْحَان:

بضم فسكون ففتح. مركز إداري من مديريةية الشَّمَايْتَيْن وأعمال تَعِز. يبعد عن مدينة تعز بنحو ٦٥ كيلاً جنوب غرب. قيل أنه أُسْمِي نسبةً إلى ذُبْحان بن دوم بن بكيل بن منبه بن حَجْر بن قاول بن زيد بن ناعثة بن شرحبيل بن الحارث بن زيد بن يريم ذو رُعَيْن الأكبر بن سهل بن زيد: الجمهور بن عمرو ابن قيس بن معاوية بن جُشَم بن عبد شمس.

ويشمل مركز ذُبْحان المحلات التالية: ذي إقيان (محل آل التُّعْمَان)، الصَّرْدَف، الكُدَّاش، ذي نَابِه، الأشاعرة، الحشيف، الكَبَاب، الصبيرة، عَهْدَه، الدِّمْتَه، هَيْجَة الوَرَس، الجند، العَدُوْف.

بن دُبَيَّان:

قرية وحيّ في منطقة بني الشّوش من مديرية بني سَعْد وأعمال المحويت.

دُخَار:

بضم ففتح. هو جبل ضِلَع كَوَكَبان المُطَلّ على مدينة شِباب من الجهة الغربية. فيه آثار قديمة وقد أُسمي نسبةً إلى القَيْل الحَمِيرِي: دُخَار بن مَعْدِي كَرِب بن شرحبيل بن ينكف بن شَمْر ذي الجناح، وكان إسمه السابق (بيت أقيان).

وَدَخَار: قرية في نواحي مدينة الضالع ومن أعمالها، فيها بعض قبائل الشعري.

وَأَلْ بِإِذْخَار: من أهل الشّحر بحضرموت. منهم الفقيه الشيخ عبد الله بن سعد بإذخار الشّحري، من أعلام القرن السادس الهجري.

دُخْر:

بفتح فكسر فسكون. جبل مشهور في الحُجْرِيَّة، غربي تعز بمسافة ٣٥ كيلاً، يُعرَف اليوم بجبل حَبَشِي. قيل له (ذخر الله) لخيراته وتعدد منتوجاته وكثرة ينابيع المياه فيه. وهو معاند لجبل (صَبِر) من الغرب، وفيه قلاع وحصون أثرية منها حصن عَزّان والثالبة وشرياف وكلها خراب. ويُشكّل الجبل

والدُبَيَّاني: بطن من قبائل الأجدود في رَدْفَان. فيه الفخاخذ التالية: أهل راجح قاسم في النجيفة ورأس وادي تَيْم، أهل قاسم حسين في حَبِيل بن دَرَم، أهل علي في حَبِيل البركة، أهل حيدرة صالح في حَبِيل العَوْل، أهل محسن حيدرة في حَبِيل منجري، أهل مِحْرَز في الدَّقَّة. ومن قبائل الدُبَيَّاني طائفة تسكن في جبل جُحاف بالضالع، والبعض استوطن وادي عَمَد بحضرموت منذ القرن الحادي عشر الهجري.

وبيت الدُبَيَّاني: قرية من حُمس الوسط بجبل ضُورَان آيس.

وَحَرَابَة الدُبَيَّاني: قرية في منطقة بيت نصر من مديرية مَغْرِب عَنَس وأعمال دَمَار.

الدُّخْلَة:

بكسر فسكون ففتح. قرية في جبل الدَّار من مديرية عَنَس وأعمال دَمَار. تقع بالقرب من قرية عَمَد، ومنها

الذراحن بن يافع بن السرو بن قاول بن زيد بن ناعثة بن شرحبيل بن الحارث بن زيد بن يريم ذي رُعَيْن . منهم طائفة في جُبْن الذي كان تابعاً ليافع في القديم .

الذراحي:

محل في بلاد حُبَيْش، شمال غرب إبّ. يُنسب إلى الذراحي بن ذرآن بن نَوْف من آل ذي سَحْر .

الذُّراع:

منطقة في مديرية حَجْر، غربي المُكَلَّا. منها الطريق إلى وادي حضرموت، وتمتد بين الأودية الشرقية الشمالية والجنوبية الغربية.

والذُّراع - أيضاً - قرية في جبل الدَّامغ من مديرية السَّيَّاني وأعمال إبّ. وهي من مساكن (آل الحَدَّاد) وفيها قبر جدهم الشيخ علي بن داود الحَدَّاد (ت ٨٣٩ هـ). كما أن بها مساكن (آل الساده) أهل إبّ وجِبَلَة، وهم فرع من بيت الحُبَيْشي .

والذُّراع: قرية في منطقة العليا من مديرية بَيْحَان وأعمال شَبْوَة .

والذُّراع: قرية في نواحي مُودِيَة من

أعمال أَيْن . هم قبيلة في يافع العليا .

في عمله الإداري (مديرية) من أعمال محافظة تَعِيز، تشتمل على عدد من القرى والأودية الخصبة التي تنتظم في إطار المراكز الإدارية التالية: يَفْرُس، الحَقْل، القَحَاف، نُمرَة، بني عيسى، المَرَايبة، عُدَيْنَة، بني بُكَاري، الشَّرَاجَة، وادي بني خَوْلَان، بلاد الوافي، البرَيْهَة، الجبل . وجميعها مناطق خصبة غنية بالزروع، وأعظم منتوجاتها القات والبُن والبلح والموز وسائر الحبوب والخضروات. وقبائل جبل دَخِر أغلبهم من قبائل جَمِير وشردمة من السكاسك والأشاعرة والبعض نقائل من خَوْلَان وغيرها .

الذُّخْف:

قرية في جبل قَدَس من مديرية المواسط وأعمال تَعِيز. توفي بها الفقيه عبد الله بن عمر بن مُسَلَّم الخَوْلَاني سنة ٧٢٩ هـ .

ذَرَّاح:

قرية في الرُّبع الشرقي من مديرية سَنَحَان وأعمال صنعاء. تقع على مقربة من بلدة (شَبَعَان) .

الذراحن:

هم قبيلة في يافع العليا .

ذِراة:

قرية خارجة في جبل جُحَاف بالشرق من الضالع .

ذَرْحَان:

بفتح فسكون . قرية في منطقة عِيَال حاتم من مديرية جبل عِيَال يَزِيد وأعمال محافظة عَمْرَان . تُنسَب إلى ذرحان بن ذو شرقان ابن السُّلْف بن زَرعة بن جَمِير الأصغر . وإليها يُنسَب بنو الذَّرحاني ..

وَذَرْحَان - أيضاً - مركز إداري من مديرية بلاد الطعام وأعمال صنعاء . يقع أسفل جبل عُثْمَة وفيه آثار .

وَأَل الذَّرحاني - باضافة ياء النسبة - من قبائل المفلحي في يافع ، وينقسمون إلى الدغفلي وأهل البركة وأهل بن حمزة وأهل الشرفة . وأهم قراهم الزمعر العاصمة والشرفة والبركة والغراً وحالة والمَسَوَح ونابة والديكّام وغمدان والزراة والشجرة والنيني .

ذِرْفَات:

قرية في وادي المَسَيْلَة من مديرية سَبْحُوت وأعمال محافظة المَهْرَة . تقع بالشرق من دِمْح جَسَاي .

والذُّرَاع: بلدة في جبل عَاهِم من حُجُور الشام في بلاد حَجَّة .

والذُّرَاع: قرية في جبل جُحَاف بالضالع .

ووادي الذُّرَاع من أعمال مدينة تَعِز ، يقع في الجهة الشمالية منها .

وجبل الذُّرَاع: من فروع جبل الصُّدْر من مديرية حُبَيْش وأعمال إب . وذراع الكلب: من بلاد الحداء .

والذُّرَاع: إسم عدد من المناطق في وادي يَهْر من بلاد يافع، منها ذراع شَعَشَعَة، ذراع بن محفوظ، ذراع المبرك، ذراع المعزية، ذراع الدخلة، ذراع الحرض، ذراع كحدان، ذراع الجلب، ذراع التركي، ذراع الزيدي، ذراع العبر، ذراع النوبة، ذراع العقل، ذراع المقوام، ذراع رحبة، ذراع المسجد، ذراع الرقعة، ذراع المعاصير، ذراع الدقيق، وغير ذلك كثير .

بنو ذِرَانِح:

من أعيان القبائل الحميريّة . جاء ذكرهم في عدد من النقوش المُسَنَدِيَة على أنهم أقيال قبيلة (قشم) التي كانت تسكن في الموقع المعروف حالياً باسم (النخلة الحمراء) في بلاد الحداء .

بنو ذُرَّة:

الذُرُوع:

من أهال قرية العِرّ في الحيمة الداخلية. بَرَز منهم عدد من رجال الفقه أمثال الفقيه حسين بن حسن ذُرّة الصنعاني، وهو من أساتذة المؤرخ عبد الإله بن علي الوزير المتوفي سنة ١٠٩٠ هـ.

موضع في بلدة إزبان من بني سيف العالي في قَفْر يَرِيم. قال الأرياني: هو عبارة عن شُعب فيه قِطع زراعية صغيرة.

ذُرُوة:

وآل أبي ذُرّة: عائلة من أهل خَلِيدِر، قال الجَندي: ومن خَلِيدِر القُضاة آل أبي ذُرّة، منهم محمد بن أحمد بن أبي ذُرّة.

جبل مشهور من بني جُبَر من خَارِف حاشِد. يُطلّ على مدينة ذِيْبِين من جهة الغرب. فيه آثار قديمة وهو حصن منيع ومعقل أشم وله ذِكْر في حروب الملك علي بن محمد الصليحي.

ذُرُوة:

الذُرِّي:

قرية من مركز كُحْلان من مديرية الرَضْمَة وأعمال إبّ، بالشرق الجنوبي من يَرِيم.

قرية في جبل ضُورَان آيس من أعمال دَمَار. اشتهرت في القرن الثامن الهجري كوطن للعلماء آل الكُئيني.

ذُرُوان:

وجبل ذُرِّي: هو أحد ثلاثة جبال يُطلّق عليها (بلاد الأهنوم). والجبلان الآخران هما جَبَلَا سِيرَان الشرقي والغربي. وفيما بين (ذُرِّي) و(سِيرَان) يقوم جبل (شَهارة) المعروف. وفي جبل ذُرِّي تنتشر مزارع البُن والقات الذي يُصدّر إلى بُلدان كثيرة وعليه مدار ثروتهم. ومن بُلدانه: السَّبَط، وحشان، ظهر الفيل، رغوان، بني المَعِين، الخليف، الجون، الرزم، بيت

جبل صغير فوق قرية مَنَكث من مركز بني مُتَبّه وأعمال يَرِيم.

ذُرُوعان:

بفتح فسكون. وادٍ وسهل في منطقة زارة من مديرية لُودَر وأعمال أُبِين. تسكنه قبائل القحطاني وغيرها.

الدَّفِين:

قرية وحيّ من هَمْدَانَ، بالشمال الغربي من صنعاء بمسافة نحو ٢٠ كيلاً، على خط الطريق إلى عَمْرَانَ.

أبو شوارب، وادي صُور، الحمراء، الموثب، المثبر، وادي مَطَر، الصّاية، وغيرها. وقبائل جبل دَرِي هم حسني وزريبي ونعماني وبتامي وخلفي وحكمي وكريشي.

الذَّكْرَة:

قرية عامرة من قُرَى الجَنْدِيَّة العليا من مديرية التَّيْزِيَّة، غربي مطار تَعَزُ. كانت تمر بها القوافل التي تتجه من صنعاء إلى تعز والعكس. وبها مولد ونشأة ووفاة العلامة أحمد بن حمزة بن علي بن الحسين الهِزَامِي السَّكْسَكِي. كان فقيهاً فاضلاً، متأدباً ورعاً، وله شعر، واشتغل بالتدريس حتى وفاته سنة ٦٨٤ هـ.

ذُرَيْب:

موضع بالقرب من خرائب مدينة (بَرَايَش) في الجَوْف. عُثِر فيه على بعض النقوش.

بنو دَعْفَان:

من قُضَاة مدينة دَمَار وأعيانها. منهم القاضي العلامة جسين بن عبد الهادي بن عيسى دَعْفَان (ت ١١٢٠ هـ)، والقاضي العلامة أحمد بن علي بن محمد بن عبد الهادي دَعْفَان (ت ١١٨٥ هـ)، والقاضي العلامة محمد بن علي دَعْفَان. ومن معاصريهم الشيخ عبد الكريم بن أحمد دَعْفَان.

دُكْوَان:

قرية في سائلة سَوْرَق من مديرية مأوِيَة وأعمال تَعَزُ.

ذِلَاب:

وادي خصيب في بلاد رازح غرب صَعْدَة.

ذَعْوَان:

قرية في نواحي مدينة عَمْرَانَ. نُسِبَت إلى ذعوان بن الرحبة بن العوث بن سعد بن عوف بن عدي بن مالك بن زيد بن سدد بن زرعة بن سبأ الأصغر.

ذَلْمَانَ:

من قُرَى بني مُنَبَّه بمديرية يَرِيم وأعمال إب.

ومدن الجنوب. كان لها دور تاريخي قبل الاسلام ثم اشتهرت كواحدة من أهم مراكز الاشعاع العلمي في اليمن.

وتنقسم المدينة القديمة إلى ثلاثة أحياء: الحُوَظَة، والجراجيش، والمحل. أما اليوم فقد إتسع عمرانها وامتد في كل اتجاه وأقيمت أحياء جديدة. والمدينة عامرة بالمساجد الأثرية أهمها جامعها الكبير الذي يعود بنائه إلى عصر الخليفة أبي بكر الصُّدِّيق. وترتفع المدينة بنحو ٢٣٠٠ متر من سطح البحر، وهي أعلا من صنعاء بـ ٢٠٠ متر.

ومن مشاهير البيوت في ذَمَر: بنو الوَرِيث، وبنو الكاظمي، وبنو الدَّوْلَة، وبنو المهدي (وكلهم من ذُرِّيَّة الإمام القاسم بن محمد بن علي)، ثم بنو السُّوسُوه (من ولد العلامة أحمد بن محمد الشرفي مُصَنَّف كتاب «شرح الأساس» في الفقه)، وبيت الدِّيَلَمي (من ولد الإمام أبي الفتح الديلمي المتوفي سنة ٤٤٠ هـ، وهم نحو أربعين بيتاً)، وبيت الحُوَثي (من أولاد الإمام بن حمزة)، وبنو مُطَهَّر (من ولد الإمام المطهر بن محمد بن سليمان)، وبنو العَنَسِي (من مذحج، وهم بيوت عديدة)، وبنو الأكَوع (من جَمِير)،

وَذَلْمَان - أيضاً - قرية بمنطقة بني الحارث في السَّدَّة.

ذَلُّوت:

بفتح فضم اللام المشددة فسكون. غيل فوق بلدة العرسمة (من بُلْدَان وادي دَوْعَن). قال السَّقَّاف: يشرب أهل العرسمة من غيل ذلوت، فوق البلد بالغرب الجنوبي، يخرج من كهف تحت صيقة ذلوت إذا أخصبت السنة فاض وملاً جوابيه العليا والسفلى ثم يعود فيقل ماؤه، فإن أبطأت الأمطار وأزمنت السنة بقي قدر لا يكفي جميع أهل البلد، ويُقال أنه كان في أسفل شُعب ذَلُّوت غيلاً كبيراً يسقي جروب ذلوت يُسمى غيل (مِرْيَقُوَّة) - بكسر ففتح فسكون الياء فضم القاف ففتح الواو - ثم حدث له حادث فانقطع.

ذَمَّار:

بالفتح. مدينة كبيرة جنوب صنعاء بمسافة ٩٥ كيلاً. يعود تاريخها إلى القرن الأول للميلاد، وقد سُمِّيت باسم ذَمَّار على يَهْبر ملك سبأ وذو رَيْدَان (١٥ - ٣٥ م) الذي يوجد تمثاله بمتحف صنعاء. وهي في سهل زراعي منبسط وموقعها يتوسط بين صنعاء

عمل في مجال التعليم، وكان له إهتمام واطلاع واسع بجغرافية اليمن وألّف في ذلك عدداً من الكتب أغلبها من مقررات المدارس، وكانت وفاته سنة ١٤١٦ هـ / ١٩٩٦ م.

ومدينة ذَمَار هي مركز (محافظة ذَمَار) وتشمل الوحدات الادارية التالية: الحَدَاء، عَنَس، جَهْرَان، ضُورَان، جبل الشَّرْق، مَغْرِب عَنَس، عُنْمَة، وَصَاب العَالِي، وَصَاب السافل. وكُلُّ منها تشتمل على عدد من المراكز الإدارية.

وَدَمَار المَحْدِر: بلدة خاربة تقع في الشمال الغربي من مدينة ذَمَار بمسافة ٦ أكيال، فيها آثار حميريّة، وتُنسب إلى ذَمَار بن الرحبة بن العَوْت بن سعد بن عوف بن عدي بن مالك بن زيد بن سدد بن زرعة بن سبأ الأصغر.

وَدَمَار القُرْن: قرية جنوب ذَمَار بمسافة ٣ أكيال، وقد إتصل عُمرانها بمدينة ذَمَار وصارت جزءاً منها، فيها آثار حميريّة، وبالقرب منها تقع مولدات الكهرباء التي تُغذي شبكة صنعاء.

ذَمْرَان:

بضم فسكون ففتح. قرية كبيرة من بني مُنَّبَه في الجنوب الغربي من مدينة

وبيت العَيْرِي (من بكيل ثم من بني نوف، نُسبوا إلى جبل العيازرة من بلاد الأهنوم)، وبنو الشَّجِي (نسبة إلى شَجْن، من بُلْدَان مَغْرِب عَنَس)، وبنو الحَجِّي، وبنو الحُوْدِي (نسبة إلى مَنْقَذَة في بلاد عَنَس)، وبنو الصِّدِّيْق، وبيت دَعْفَان، وبيت المجاهد، وبيت العَقَارِي، وبنو الوشلي (من ذرية الإمام يحيى بن محمد السراجي المتوفي سنة ٦٩٦ هـ)، وبنو الحَضِر، وبنو جُبَارِي (نسبة إلى بلدة جُبَارَة في عنس السلامة)، وبنو المشرعي، وبنو الجِنْسِي (نسبة إلى قرية الجِنْس من بلاد آنس)، وبنو النَّجْحِي، وبنو العُثْمِي، وبنو الثلاثي، وبنو جَوْلَه، وبنو المِزِيْجِي، وبنو مُحَرَّم، وبنو سَلَامَه، وبنو مَيَّاس، وبنو المُلْصِي، وبنو الصُّنْعِي، وبنو الصُّبْعِي، وبنو اليَغْرِي (نسبة إلى قرية يَغْر من بلاد عَنَس)، وبيت الجُبْرِي (نسبة إلى بني جُبْر من حاشد)، وبنو المَشْرَعِي.

وممن نُسب إلى مدينة ذَمَار نَذْكَر:
(١) ربيعة بن الحسن بن علي الحافظ، الذَمَارِي، وهو مُحَدِّث ولغوي توفي سنة ٦٠٩ هـ. (٢) عبد الملك بن عبد الرحمن الذَمَارِي، هاجر إلى دمشق وتولى القضاء بها. (٣) حسين بن عبد الله الذَمَارِي، وهو جغرافي شهير،

آل الذَّمْلَق:

من أعيان بلاد رَدَاع. ذكرهم الهمداني في الصفة.

الذَّنَائِب:

قرية خاربة في مديرية المغلاف بتهامة. كانت قائمة بالقرب من بلدة (المَهْجَم) في أسفل جبل مَلْحَان.

الذَّنَابَة:

جبل في ضلع كَوَكَبَان، يشرف على وادي التَّعِيم، ومنه الطريق الاسفلتية الحديثة الطالعة إلى مدينة كَوَكَبَان. وهو في الغرب الشمالي من صنعاء بمسافة ٤٧ كيلاً.

جَبَلِ الذَّنَب:

قرية في منطقة الحَيْبِلَيْن من مديرية رَدْقَان وأعمال لَحْج. فيها قبائل الخِفْجَان وأهل عَرَّاش من الأجدود.

الذَّنَبَتَيْن:

قرية بالشمال الغربي من الجَنْد بمسافة نحو ١٥ كيلاً، من أعمال تَعَز. وهي أقدم بُلْدَان الجَنْد شُهْرَةً بِذِكْرِ الفقهاء، فقد كانت أحد مراكز تدريس العلوم الدينية والعربية.

يَرِيم بمسافة ٧ أكيال، أعلا قاع حقل يَخْضُب (قَتَاب). وإليها يُنْسَب الشيخ عبد الرحمن بن محسن دُمْرَان عضو المجلس الوطني (١٩٦٩ م)، وكذا الكاتب الصحفي الراحل مُتَبَّه دُمْرَان، المتوفي نحو سنة ١٩٨٢م وقد كان من أبرز المحررين بوكالة سبأ للأنباء وعضواً مشاركاً في نقابة الصحفيين.

ذَمْرَمَر:

جبل مشهور في مديرية بني حِشْيَش، شمال شرق صنعاء بمسافة نحو ٣٥ كيلاً. وهو جبل شامخ ومساحة سوحه تُقَدَّر بسبعمائة ذراع مربع الشكل، وفيه ما لا يقل عن ثلاثمائة مدفن لاختزان الحبوب. وفي عرضه الكهوف المنحوتة مع كريف للماء (سدود صغيرة). وفي رأسه مآثر قديمة، وحصن وأبار منحوتة في الصخر. وفي سفح الجبل محل (الغُرَّاس). وفيه تم العثور على بعض الموميات. وقد تم شق طريق إلى رأس الجبل الذي أصبح حاميةً عسكرية.

ذَمْرَيْن:

قمة في أعالي جبل صَبْر المُطَلَّ على مدينة تعز. وفي أسفلها تقع قمة العروس.

الدَّنْبَةُ:

مركز إداري من مديرية صَوَيْر وأعمال حَجَّة .

والدَّنْبَةُ - أيضاً - قرية في غربي الحَمَيْسَيْن من مديرية خَيْرَانَ الْمُحَرَّق وأعمال حَجَّة .

والدَّنْبَةُ: قرية في وصاب العالي .

والدَّنْبَةُ: من قُرَى جبل عماعمة من مديرية مَآوِيَّة وأعمال تَعَز .

والدَّنْبَةُ: قرية في منطقة بني صلاح من مديرية مَقْبَنَة وأعمال تَعَز .

والدَّنْبَةُ: قرية في جبل الأعبوس من مديرية القَبَيْطَة .

والدَّنْبَةُ: من قُرَى العداني بمديرية ذي السُّفَال وأعمال إِب .

والدَّنْبَةُ: قرية في منطقة الوقيشين من مديرية مُنَبَّه وأعمال صَعْدَة .

والدَّنْبَةُ: قرية في رَدْقَان، يُنسب إليها (نقيل الدَّنْبَةُ) في الطريق الصاعدة إلى جبل جُحَاف بالضالع .

والدَّنْبَةُ: قرية في منطقة القارة من مديرية رُصْد وأعمال أُبَيْن .

دَنَّهُ:

هو وادي سبأ المشهور في مشرق اليمن، حيث كانت تقع مأرب العاصمة .

الدَّنُوبُ:

بفتح الذال المشددة وضم النون . قرية بجوار مدينة مَبِين في شمال حَجَّة . نُسب إليها الفقيه العلامة أحمد الذنوبي، المتوفي سنة ١٠٧٢ هـ، وكذا الفقيه العلامة صلاح بن نهشل الذنوبي، من أعلام القرن الحادي عشر الهجري . وفيها توفي العلامة الأديب محمد بن عبد الله بن شرف الدين، سنة ١٠٠٨ هـ .

والدَّنُوبُ - أيضاً - قرية في مغرب عَس من مركز شِجْن .

والدَّنُوبُ: من قُرَى مركز جُعَار من مديرية تَحَنَفَر وأعمال أُبَيْن .

والدَّنُوبُ: قرية في جبل ثامر من مديرية المحويت .

الدَّهَابِي:

نتوء جبلي في الأطراف الشمالية الشرقية من جبل جُحَاف بالضالع .

دِهَانِي:

حصن في جبل الدُّومر من مديرية السلفيَّة وأعمال صنعاء . فيه خرائب وأطلال قديمة .

بنو الذهب:

هـ (١٩٩٧ م)، ونجله الإعلامي الشهير أحمد الذهباني.

وَدَهَبَان - أيضاً - قرية في جبل الروحاني من مديرية الرُّجْم وأعمال المحويت. إليها يُنسَب (حصن ذهبان) وهو على قمة جبل شاهق وله منفذ وحيد من الغرب وأمامه أطلال عمارات قديمة وبركة ماء، وحوله سُور بداخله مدافن للخجوب، وبه مسجد قديم.

وَدَهَبَان: بلدة غربي مدينة تريم بوادي حضرموت. فيها نخل وزروع. قال الاستاذ محمد عبد القادر بامطرف: وللفائدة نقول أن عندنا في محافظة حضرموت ينابيع ماء قديمة يُقال لها (ذهبن) مُعرّفة بإضافة النون على الطريقة الحميرية، لأن كلمة (ذهب) الحميرية تعني (نبع ماء). من تلك الينابيع (ذهبن) بغيل باوزير و(ذهبن) بغیضة تباه الواقعة الى شمال مدينة الشحر. على أننا في الوقت الحاضر ننتطق كل واحد منهما (دَهَبَان).

ذُهَل:

بضم فسكون. قبيلة مساكنها بطن تهامة جنوبي جبل رازح.

من مشائخ قَيْفَة في بلاد رَدَاع. من معاصريهم الشيخ علي بن أحمد بن ناصر الذهب شيخ مشائخ قَيْفَة.

وَوَادِي الذَّهَب: وادٍ في النجد الشمالي لوادي حضرموت، يبعد بنحو ٢٠ كيلاً من منطقة ثبي في الجهة الغربي الشمالية منها. فيه آل براهيم من آل جعفر بن عمر بن عامر، ويقال أن مرجعهم في النسب إلى المَهْرَة. ويقع الوادي بين جبلين وعليه مزارع كثيرة أغلبها للزبيديين آل بوبكر بن عيسى.

وَوَادِي الذَّهَب - أيضاً - هو أحد فروع وادي مَيْتَم، ويقع في أسفل مدينة إِبّ من الجهة الجنوبية.

دَهَبَان:

بفتح فسكون ففتح. قرية من مديرية بني الحارث في شمال صنعاء ما بين ثَقَبَان والجِرَاف. وقد طغى عليها العُمران واتصل بصنعاء. نُسِبت إلى دَهَبَان بن نوف بن ثُعَلْبَان بن شَرْحِيل بن الحارث بن مالك بن زَيْد بن سُدد بن زرعة بن جَمِير بن سبأ الأصغر. وإليها يُنسَب الشاعر الشعبي الكبير محمد بن محمد الذهباني، المتوفي سنة ١٤١٨

الدُّهوب:

الفقيه العلامة أحمد بن محمد الدُّوالي
(ت ٧٩٦ هـ).

بفتح فضم. وإد تحت هضبة مدينة
إب الشمالية الغربية. فيه مزارع
الكراث والبقل والفجل وغيره. وتُنسب
إليه (عَقَبَةُ الدُّهوب) الطريق الأسفلتية
الطالعة إلى مدينة إب للقادم من
صنعاء. وهو اليوم عمران. ويشرب
الوادي من نبع ماء ينزل من جبل
رَيْمَان من بَعْدَانَ.

بنو الدُّوَاد:

مركز إداري من مديرية بني العَوَام
وأعمال حَجَّة، من بُلْدَانِهِ: الجَمِيمَة،
وبيت القيسي، والحجلة، والعُول،
وبيت الشُّحَطَة، وقلعة خازم، وقلعة
دحيم، وبيت المَرَّاني، وبيت العَشم.
والأخيرة نُسِبَت إلى العلامة محمد بن
عبد الله بن علي العَشم، الذي سكنها
وتوفي بها سنة ١٠٤٣ هـ، وفيها ذريته
وأحفاده.

وفي موضع الدُّهوب ضريح الولي
العارف إِبْن الخطاب عمر بن عبد
الرحمن بن حَسَّان المعروف بالقدسي،
ويقال للضريح (دار القدس) وعليه قُبَّة
كبيرة. وكانت وفاته سنة ٦٨٨ هـ، وله
دُرِّيَّة في إب.

وآل ذواد: في بني حَشَيْش بالشمال
الشرقي من صنعاء، وأصلهم من
الأبناء.

دُوَال:

ذُوبَة:

قرية في نواحي مُودِيَّة من بلاد
أبِين.

بضم ففتح الواو المهموزة. وإد
مشهور يقع شمال بيت الفقيه فيما بين
وادي سِهَام ووادي رِمَاع. يسيل من
غربي جبال رَيْمَة وينتهي في البحر
الأحمر بعد أن يسقي أرض المنصورية
واللأوية والديرهمي. ويُعرَف اليوم
باسم (وادي جَاحِف). وإليه يُنسب
عدد من رجال الفقه والأدب، أمثال
الفقيه المُحَدِّث محمد بن موسى
الصريفي الدُّوالي (ت ٧٩٠ هـ) ونجله

بنو الدُّوَالاني:

مركز إداري من مديرية الطويلة
وأعمال المحويت. من محلاته:
الكواهل، التَّعبرة، بيت زياد، الظهرة،
بيت العدليل، سافوف، بيت بادي.

آل الذوّبي:

فخيدة من قبائل دُهمّة من بكيل .
ديارهم في جهة مأرب، ومن فروعهم:
آل معمور وآل مهدي وآل غانم وآل
جابر.

ذي سُفال:

أنظرها في حرف السين .

بنو ذياب:

من مشايخ قبيلة القراميش، أحد
فروع بني جَبْر الخولانية . منازلهم في
مديرية (حَرِيب القراميش) في مأرب .

وبنو ذياب - أيضاً - من قبائل
الأنوم . ديارهم في جبل سَيْرَان
الغربي من بلاد شهارة .

وبنو ذياب: من قبائل وادي مذاب
في مديرية الصفراء بالشرق الجنوبي من
صَعْدَة .

وآل ذياب: من قبائل آل هَمَام،
يسكنون في قرية الوَطْح من مديرية
نِصَاب وأعمال شَبْوَة .

وآل أبي ذياب (با - ذياب): من
قبائل نَهْد . يسكنون في منطقة حَوْرَة
من مديرية القَطْن بوادي حضرموت .

وآل أبي ذياب: من قبائل العوابثة .
يسكنون في وادي العين من مديرية
دَوَعْن وأعمال حضرموت . من
مقادمتهم بالقرن الرابع الهجري المقدم
مانع عبد الله باذياب .

وذياب: قرية في وصاب السافل،
منها عثمان بن حسين الذيابي، من

بنو ذُوَيْب:

من قبائل الحِلْف أحد بطون قبيلة
خَوْلَان ابن عامر . يسكنون في مديرية
حَيْدَان بالغرب الجنوبي من صَعْدَة .

ذُوَيْبَة:

شُعْب بالقرب من بلدة القرين في
وادي دوعن بحضرموت . كان يختلي
فيه العلامة الكبير عمر بن عبد الرحمن
البار العلوي، المتوفي سنة ١١٥٨ هـ .

آل الذُوَيْد:

من أهالي بلدة الصحن في مديرية
سَحَار بصعدة . منهم الفقيه المُحَدِّث
أحمد بن يحيى بن سالم الذُوَيْد،
المتوفي سنة ١٠٢٠ هـ .

الذُوَيْه:

وإد في بلاد ماوية، بالشرق
الشمالي من مدينة تعز . مساقطة من
جبل الحُشا وجبل حُمَر ويصب في
وادي تَبْن .

علماء القرن السابع الهجري .

وبيت ذياب: من قرى مديرية حُفَّاش بالمحويت .

بنو الذَّيْب:

بفتح فسكون . من مشايخ بني مَطْر في غربي صنعاء .

وآل الذَّيْب - بكسر ففتح - من قبائل أهل باكازم . ديارهم في منطقة القارّة من مديرية رُصْد وأعمال أُيُن .

وآل بَاذِيْب - بكسر الذال وسكون

الياء - عائلة مشهورة من أهل مدينة

شِبَّام حضرموت . أصلهم من الأزد من

سكان البصرة وقد نجعوا من العراق

إلى حضرموت في أيام الحجّاج .

وكانوا أهل عِلْم وصلاح وكان فيهم

قُضَاة الدِّين وقُضَاة الدولة بشبام،

واجتمع منهم في زمن واحد سبعة

مُفتون وقاضيان شافعي وحنفي . ومن

أعلام هذه الأسرة: العلامة الشيخ

أحمد بن عمر بن سالم بن علي باذيب،

المتوفي ببلاد الملايو سنة ١٢٨٠ هـ،

وقد جمع بين مزاولة التجارة والتدريس

وإمامة مسجد عمر بن هارون الجنيد

ورعاية نزلاء الرباط المجاور للمسجد

بمدينة سنقفورة، وله شعر جميل

وعذّب . ومن آل باذيب العلامة الشيخ

محمد بن أبي بكر بن محمد بن عبود بن

عبد الرحمن باذيب، المتوفي بمدينة

شِبَّام سنة ١٣٣٣ هـ، وقد كان أحد

أربعة أخوه كلهم علماء . ومن أشهر

شخصيات هذا البيت في عصرنا: عبد

الله عبد الرزاق باذيب وأخواه علي

وأبو بكر . ومنهم أيضاً المؤرخ

والباحث محمد بن أبي بكر بن عبد

الله بن سالم بن عمر بن أبي بكر بن

محمد بن عبود باذيب الشبامي

الحضرمي الشافعي .

بنو ذَيْبَان:

من قبائل أَرْحَب في شمال صنعاء،

هم بنو ذيبان بن عَلِيَّان بن أرحب بن

الدَّعَام الأكبر بن مالك بن معاوية بن

صَعْب بن دومان بن بكيل . منازلهم في

وادي حَبَش الواقع بين (أرحب)

و(مرهبة) من بلاد ذَيْبِيْن، ولهم هناك

(جبل ذَيْبَان) . ومن فروعهم: حَبَش

وعُميرة ومرهبة وأوسلة ودومان

والشاوليون وبنو شريح وآل يزيد وآل

قُدّامة وآل أبي دويد وآل الهَيْصم وآل

الهيثم وآل عباد وبنو الحارث . وممن

نُسب إليهم الفقيه العلامة المقرئ

مهدي بن عبد الله الذيباني، المتوفي

سنة ١٠٤٦ هـ . كما أن منهم (بنو

ذَيْبَان) أهل عَمَّار في بلاد النَّادِرَة .

وحلاوة وهو العنب المشهور بالعنب والجُبَيْرِي. ومن ساكني ذيبين: بنو حَشَّس وبنو سَلَامَة وبنو التام وبنو جَسَّار وبنو الوادعي وغيرهم. وهي تُشَكَّل في عملها الإداري مديرية من أعمال محافظة عمران، وتشمل المراكز التالية: سُفَيَان (ومنه بلدة وَرُور)، ومَرْهَبَة (ومنها دَتَّان وعرام وصَوْلَان والهجرة وفيها آل الأكوغ)، وبنو جُبَيْر (ومنه العُوْلَة وَيَتُور ودَرْب هِدَان).

ذَيْفَان:

مركز إداري من مديرية رَيْدَة وأعمال عَمْرَان. من محلاته: العُوْلَة، وبيت المنتصر، وبيت مِجَلِّي، وعَقَبَات التي يُنسب إليها آل عقبات من ولد الحسن بن حمزة. وذَيْفَان - أيضاً - قرية بمنطقة الجُدْم في جبل مَسُور، جنوبي حَجَّة.

آل ذَيْبِيْب:

بكسر مخفف ففتح فسكون. قبيلة حضرية كبيرة تسكن في وديان شَبُوة. وهي فرعان: ذَيْبِيْب جِمَيْرٍ وذَيْبِيْب سَعْد.

أولاً: ذَيْبِيْب جِمَيْرٍ

تسكن في المنطقة التي يحدها شمالاً وادي حَبَّان، وشرقاً وادي

وأهل بن ذَيْبَان: من قبائل يافع في منطقة لَبْعُوس. منهم طائفة استوطنوا وادي حضرموت منذ القرن الحادي عشر الهجري، وديارهم في شَرْق الخَرْيْبَة وفي بلد (بِضَة). وإليهم يُنسب عبد الرحمن سالم ذَيْبَان عميد المعهد الوطني للعلوم الإدارية بصنعاء.

آل أَبُو ذَيْبِيْب:

فخيدة من قبيلة خَارِف أحد بطون قبائل حَاشِد. من أهم ديارهم: ساك، بيت دُهْمَة، بيت رَدْمَان، بيت شَاكِر، بيت ضَبْعَان، المَرْصَبَة، بيت العَجَاج، بيت الشقدري. وجميعها ينظمها مركز إداري من مديرية خَارِف وأعمال محافظة عَمْرَان.

وتَجِد ذَيْبِيْبَة: بلدة في منطقة كَرَش من مديرية تُبْن وأعمال لَحْج.

ذَيْبِيْبِيْن:

مدينة شرقي (خَيْر) وشمال (رَيْدَة) بمسافة ٢٠ كيلاً. تقوم بين هضبتين كبيرتين حيث تطبق عليها الجبال من مختلف الجوانب، منها جبل (ظَفْر) في الجانب الشرقي الجنوبي منها. وفي أعلاها حصن مرتفع يُشرف على المناطق المحية. ومناخ ذَيْبِيْبِيْن حار في الصيف، وبها كروم ذات حلك

مَيْفَعَة، وجنوباً البحر، وغرباً أَيْبِن. ومن قبائلهم: (١) آل العَظْم - العظمي، في وادي الحامية ومنهم من يسكن أودية الذيببي، ومن رؤسائهم آل بن عفيف وآل باشملة - باشملول. (٢) آل سليمان - السليمان في وادي المطهاف. (٣) آل الحسيني ومسكنهم عرقه. (٤) آل باخْرُخُور في أرض اللحاقي شرقي عرقه، ورؤسائهم آل باداس. (٥) آل باعُوضَه في أودية الذيببي ومعتقدهم قبر نبي يسمونه بن هود بأسفل وادي هدا. (٦) آل باسْرِدِه ومسكنهم وادي الخضراء. (٧) آل لَحْنَف وأصلها الأحنف. (٨) آل لَشْكَل في المطهاف. (٩) آل لَزُوس يسكنون الأماطر. (١٠) الأقموش - لُقْمُوش، ومنهم آل فاطمة، وآل مَجَوْر، وآل عِدْيُو، وآل لَحْمَان، وآل حَنْش، وآل منصور، وآل جويمح.

١ - آل نُعمان: يسكنون في رحية، ومنهم آل صُمَيْدَع، وآل بائِيس، وآل باجيل في الحَنَك، وآل باخْدَيْج، وآل بابْحَيْث، وآل يَسْلَم، وآل بولْهَيْدَة، وآل حَيْدَرِه، وآل مَسْدُوس، وآل طالب، وآل سالم، وآل باصْر.

(٢) بَلْعَيْد: ومن فروعهم: (٢) آل سَلَم في رحية. (ب) آل هميم في صوط بلعبيد وهم آل باهيصمي والباخضر والباجعَم والباسلوم والبادعَم. (ج) الباخْمَيْد، يسكنون في أعالي وديان عَرْمَا. (د) البادُخْن، يسكنون في حنكة بادُخْن. (هـ) الباكْرش، يسكنون صوط بلعبيد وهم البادهري والبايوسف والباخف وآل باوهال وآل باكدم. (و) الباحيَّان، يسكنون في وادي دهر وعرما وشبوة وعساكر في رملة السبعتين ويتفرعون إلى: آل حيدرة (وهم المشايعة، وآل عمرو، والكُرْب)، وآل حسن (وهم آل فَرَج، وآل الشِكل، وآل حيرة، وآل مسقر)، وآل عويرة (وهم آل قطيَّان، والعسمان، وآل الصقع). (ز) آل زيد، ومن فروعهم: آل ماخش، والباعنس، وآل باقْضَل، وآل باعفي، وآل باشجير، وآل بَلْعَل، وآل بامزعب، وآل باشباه.

ثانياً: ذِيْب سَعْد

يعيش البعض منهم في مرتفعات وادي زخية وعزما ودَهر والعَبْر وشَبْوَة، والبعض يسكن في مَيْفَعَة وسلمون وعماقين ووادي حَجْر. وينقسمون إلى فخائذ ويطون وهم: آل نُعمان، وآل بَلْعَيْد، وآل بابحر، وآل سعد.

- (٣) البابحر: يسكنون في مَيْقَعَة وسلمون وعماقين والبعض في الصدارة بوادي حَجْر حيث يوجد لهم نخيل. وهي ثلاثة أقسام: الأول (آل منصور) وهم آل رشيد، وآل سعيد، وآل عطش، وآل باديان، وآل محيصن، وآل قَلْقَل. والثاني (آل بَالِستان) وهم آل فقير، وآل عمر، وآل منصور، وآل برنيس، وآل بازُعَيْب. الثالث (آل باقُظمي) وهم آل عوض، وآل سالمين، وآل باشعيب، وآل باستحاق.
- (٤) آل سعد: وهم قسمان: سعد حَبّان وعماقين، ومن قبائلهم (أ) آل لَسُود، وهم آل عمر في الحُميراء، وآل جَسّار في عَرَم، وآل بابكر في القُوَيْرَة، وآل كدان، وآل عُثَيْمان في الجذباء.
- (ب) آل باعُسَيْل ويتفرعون إلى آل حَبْتور، وآل حَيْدَرَة، وآل سليمان، وآل باسهيم، وآل عمر بن علي، وآل يَسْلَم، وآل سويدر.
- أما (آل سعد الأشعاب) فيسكنون في مرتفعات جردان ومن قبائلهم: (أ) آل بَلْكَسَر، ومنهم آل حُدَيْج، وآل الكنيبي، وآل يسلم، وآل قطش. (ب) آل باحقينة، وهم آل سُوَيْدَان في الظاهرة، وآل المَشَجري في الحَنَكَة، وآل بَلْخَيْر، وآل باحجيله، وآل بن جميع، وآل القسي. (ج) آل بن فُهَيْد، وهم آل باحْمَدُون، وآل فريد، وآل عوض، وآل الكازمي، وآل باصْهَيْب.
- (د) آل السويدر، يسكنون في الريدة ومنهم آل الشكلة.

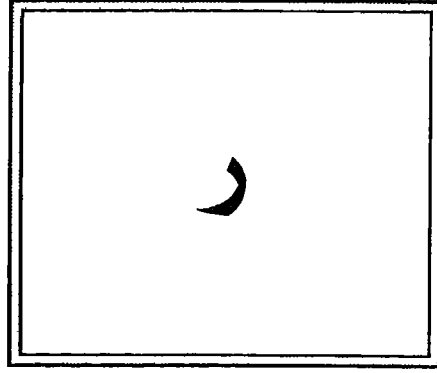
بنو راجح:

من مشائخ جبل بَعْدَانَ وأصلهم من بنو جَبْرِ أهل خَوْلَانَ العالية. كانت لهم الرئاسة على بلاد قَرْوِي في خولان. وقد إنتقل جدهم راجح إبن أحمد بن فارح بن أحمد بن محسن بن راجح بن صلاح السبائي الخولاني الشَّدادي، إلى بَعْدَانَ في أول القرن الثالث عشر الهجري. ومن مشاهير ذريته: الشيخ قائد بن راجح الذي أُستشهد في حرب البيضاء ضد الانجليز سنة ١٣٤٢ هـ، ونجليه عبد اللطيف بن قائد بن راجح^(١)، وتُعمان بن قائد بن راجح^(٢).

وبنو راجح - أيضاً - من أهالي جبل حَرَّاز، منهم القاضي العلامة غالب بن

(١) كان الشيخ عبد اللطيف صاحب فكر تحري، ولذلك تعرض للسجن في حَجَّة مع الشيخ حسن الدعيس والشيخ حسن البغداني وابن عمه الشيخ منصور بن نصر، ثم أطلق بعد عام، وفي سنة ١٣٧٩ هـ قضى عليه الإمام أحمد بضرب عنقه بالسيف الذي ضرب به عنق الشيخ حسين بن ناصر الأحمر وولده حميد بن حسين، ثلاثتهم في يوم واحد وفي ساحة واحدة هي عُرض جبل القاهرة بمدينة حجة.

(٢) توفي الشيخ نعمان بن قائد سنة ١٤٠٦ هـ. وكان عالماً متفقهاً.



رثام:

أنظر: ريام.

الرأس:

موضع شرق مدينة المُكَلَّاء. وقد يُقال له «رأس المرزبان». ولعل هذه التسمية جاءت من أيام الجيش الفارسي الذي جلبه سيف بن ذي يزن.

الرَّابِيَّة:

قرية في وادي العين، شرقي دَوْعَن بحضرموت. كان بها سوق تجاري قديم تصل إليه قوافل فُريش.

بن راتع:

فخيزة من قبيلة تُعين. من مقادمتهم المقدم صالح بن أحمد بن راتع.

الرَّاجِح:

حصن أعلا مدينة بَاقِم، في شمال مدينة صعدة بمسافة نحو ٦٥ كيلاً. قال الحيفي: يوجد به آثار غرف منحوتة ومنجورة في الصخر، وفي قمة الحصن بركة محفورة للماء. وكان يُستَخدم الحصن كمركز لحراسة القوافل التجارية التي تمر إلى صعدة.

الرَّاحَة:

بلدة في الحواشب غربي جبل رَذْقَان، وهي مربوطة بأعلاها إلى لحج ويسكنها الأصبحيون.

والرَّاحَة - أيضاً - قرية في جبل الجعفرية من بلاد رَيْمَة وأعمال صنعاء.

والرَّاحَة: من قُرَى المحويت بالقرب من طحامة.

رَازِح:

جبل مشهور في غربي مدينة صَعْدَة بمسافة ٩٥ كيلاً. تُشكّل بلدانه إحدى مديريات محافظة صعدة. قيل أنه أُسمي نسبةً إلى رازح بن خَوْلَان بن عمرو بن الحاف بن قُضاعة.

وتشمل مديرية رازح المراكز

عبد الله راجح، المتوفي سنة ١٤٠٢ هـ رئيساً لمحكمة أمن الدولة. وهو من ذُرِّيَة الوزير علي بن أحمد راجح، وزير المنصور حسين والمتوفي سنة ١١٦٣ هـ.

وآل أبي راجح (باراجح): فرع من قبيلة المكابرة، أحد بطون قبيلة نُوح. يسكنون النويمة في وادي دَوْعَن بحضرموت.

آل الرَّاجِحِي:

قبيلة كبيرة يرجع أصلها إلى زيد بن الحاف بن قُضاعة. تنتشر منازلها في حاشد ومغرب عَنَس ودمار وبلاد البيضاء وغيرها. ومنهم بيت كبير استوطن السعودية.

ومن آل الراجحي أهل عَنَس: الشيخ أحمد بن صالح بن أحمد الراجحي، وأخيه الشيخ حسن بن صالح الراجحي أحد قيادات الشرطة العسكرية.

ومن آل الراجحي أهل السعودية: رجل الأعمال الشهير الشيخ عبد الله بن صالح بن عبد العزيز الراجحي، وأخيه الشيخ يوسف بن صالح الراجحي. كما أن منهم الأديب الشيخ حسن بن صالح بن أحمد الراجحي وغيرهم.

ومناظر خلابة يضللها الغمام وتغمرها مياه الأمطار التي تهطل غالب أيام السنة.

وممن نُسب إلى رازح: العلامة صلاح بن أحمد الرازحي العلوي الصنعاني، المتوفي بعد سنة ١١١٥ هـ. كان عالماً محققاً مدرساً إماماً في الفقه. وكذا الكاتب والأديب المعاصر عبد الكريم الرازحي المعافري الذي يجيد المقال الساخر والكلمة الثائرة على بؤس العصر.

وقلعة رازح: حصن أعلا منطقة بني الغريب من مديرية عُتْمَة وأعمال دَمَار. وهي قلعة صعبة المُرتقى وكان يسكنها آل الأسد من قبائل حَاشِد.

بيت الرازقي:

أحد قُرَى مركز بني قَيْس من مديرية بني مَطَر وأعمال صنعاء. يُنسب إليها (آل الرازقي) أهل صنعاء.

الرازي:

منطقة بالقرب من حَديِير، شرقي مدينة تَعَزُ ومن أعمالها.

والرازي: هو لقب أحمد بن عبد الله الرازي الصنعاني المتوفي سنة ٤٦٠ هـ، وصاحب كتاب (تاريخ مدينة

الإدارية التالية: غَمَار، بني ربيعة، بكيل، العَلَاء، شُعْبَان، آلت على، الأزهور، آل عُظَيْف، جبل الأزد، العَوْر، الحَجَّيلة، بني النَّظِير، بركان، الشوارق، بني القحم، بني صباح. وجميعها من مساكن قبائل حَوْلَان ابن عامر. وفيها معالم سياحية وأثرية رائعة.

وفي جبل رازح وبلاده الواسعة أنواع المزارع والأشجار من القات والموز والرَّمَّان والبُن والحمضيات وغيرها. ويُطلّ من جهة الغرب على سهول تهامة، حيث تصله طريق من مدينة حَرَض الذي يتصل بخط الحُدَيْدَة إلى ما بعد جسر عَاهِم.

وفي بلاد رازح معدن (الحَرَض) الذي ينحت منه الأواني المعروفة باسم (المَقَالِي). ويتم إستخراج هذا المعدن من باطن الجبال على هيئة كُتَل تتسم بأحجام مختلفة يتم نحتها وتسويتها بأيدي حرفيين توارثوا المهنة عن آبائهم وأجدادهم.

ويوجد في رازح العديد من القلاع والحصون التي تمثل معالم سياحية وأثرية هامة، منها قلعة (حُرْم) وقلعة (دامغ) وقلعة (الخلف) وقلعة (رازح). وهي مواقع تطل على مزارع خضراء

هـ. ولذريته في بلدة الخريبه مقام
ووجاهة عند قبائل نُوحٍ وَسَيَّانٍ.

وآل باراسي: من قبائل شُبُوة.

رَاسَان:

قرية في جبل حَسُور من مديرية
مَسُور وأعمال محافظة عَمْران.

رَاسِب:

بطن من قُضَاعَة، وهم بنو راسب بن
الخَزْرَج بن جرم. منازلهم المهجرية
العراق.

رَاسِن:

مركز إداري من مديرية الشَمَائِيَّتَيْن
وأعمال تَعَزَّ.

آل رَاشِد:

بطن من حمير استوطنوا حضرموت
بالقرن الثالث الميلادي بعد سَيْل
العَرِم. وكانوا أهل زهد وورع ولذلك
تولوا إمارة وادي حضرموت. وأبرزهم
ذِكْرُ السلطان عبد الله بن راشد ابن
قحطان الحميري، المتوفي سنة ٦١٢
هـ، وكان قد ولي الحُكْم سنة ٦٠٦
هـ، وقد بلغت مدينة تَرِيم في عهده من
العلوم الدينية مبلغاً ليس له مثيل في
حضرموت ولا في اليمن. ويُطَلَق على

صنعاء) المطبوع بتحقيق المؤرخ الكبير
الدكتور حسين العَمْرِي.

الرَّاس:

قرية في بني نُوف من الأهنوم،
جنوب المَدَان، سكنها نفر من آل
المتوكل وآل عَامِر.

وجبل رَاس: جبل ومديرية من
أعمال محافظة الحُدَيْدَة، بالشرق
الجنوبي من زَيْد.

وآل أبو رَاس: من رؤوس قبيلة ذو
محمد أحد بطون قبائل بكيل. منهم
طائفة استوطنوا ذي سُفَال، ولهم دور
كبير في الحركة الوطنية وضحوا تضحية
كبيرة وغالية، وأعدم منهم بعد إخفاق
ثورة ٤٨ الدستورية الشيخ محمد بن
حسن بن قائد أبو راس، وأخيه الشيخ
عبد الله بن حسن. أعدموا في حَجَّة
وكانا من الأبطال الشجعان. ومنهم
أيضاً الشيخ ناجي بن حسن أبو راس
الذي تولّى بلاد السَبْرَة من ذي سُفَال،
وكان على قَدْرٍ كبير من اللباقة
واللباقة.

وآل أبي رَاس (باراس): من مشائخ
الخريبة في وادي دوعن بحضرموت.
أشهرهم الشيخ العالم الصوفي علي بن
عبد الله باراس، المتوفي سنة ١٠٩٤

سابقه من سلاطينهم السلطان السابع، وكان معاصراً لنقيب العلويين الإمام عمر المحضار بن عبد الرحمن السقاف.

آل الرَّاعِي:

من قبائل بني مالك أحد فروع بني صُرَيْم من قبائل حَاشِد. ديارهم في بلدة (قَيْهَمَة) من مديرية حَوْر وأعمال محافظة عَمْران.

بنو رَاعٍ:

جد جاهلي هو رَاع بن سيار بن معاوية بن سيف بن الحارث بن مَرْهَبَة من بكيل. إليه تُنسَب بلاد (بني الرَّاعِي) في بني مَطَر^(١) وكذا المشائخ (آل الرَّاعِي) مشائخ سِفْل جهران بالشمال الغربي من ذمار^(٢).

(١) منهم بيت في صنعاء. أشهرهم الفقيه الولي الزاهد أحمد الراعي الصنعاني، كان من أعيان الفقهاء في القرن الثاني عشر الهجري. ومن معاصريهم: عبد الله الرَّاعِي أحد رجال الثورة والمستشار بمكتب رئاسة الجمهورية.

(٢) من مشاهير هذا البيت: الشيخ محمد بن عايض الرَّاعِي، والشيخ أحمد بن عايض الرَّاعِي، والشيخ يحيى بن علي بن أحمد الرَّاعِي (والأخير هو نائب رئيس مجلس النواب والأمين العام المساعد للمؤتمر الشعبي العام).

وادي حضرموت إسم (وادي إِبْن راشد) نِسْبَةً إليه.

وآل راشد: من قبائل المَهْرَة في حضرموت. يسكنون في نواحي صحراء الربع الخالي. ومن فخائذهم: بيت يمانِي، وبيت هناو.

وآل راشد: من قبائل عَيْبَة أبراد في مأرب، وهم آل راشد بن منيف. ومن رؤسائهم إِبْن مَعْيِي.

وآل راشد: من قبائل بني وافي أحد بطون بنو ظَبْيَان من حَوْلَان العالية.

وبيت راشد: قرية في قاع جَهْرَان بالقرب من مدينة مَعْبَر.

بيت رَاصِع:

من لحام بني نسر، أحد بطون قبائل الأهنوم في بلاد حَجَّة. منازلهم في جبل المَدَان.

وآل رَاصِع: من قبائل الجِدْعَان في نهم. يسكنون بين قبائل بني الحارث في نواحي شَبْوَة ومأرب.

وآل رَاصِع: فخيذة من آل يمانِي، من نَهْد. ديارهم في مدينة تريم. كانت لهم الإمارة على وادي حضرموت بالقرن التاسع الهجري، أشهرهم محمد بن راصع النهدي وعمه دُوَيْس بن راصع الذي أصبح فيما بعد السلطان رقم واحد في الأسرة ويعد بالنسبة إلى

وَأَل الرّاعي: عائلة من أهل مدينة
ثلا . منازلهم في مديرية ساقين .

الراكبة:

قرية في شَبْوَه، تقع في ضواحي
مدينة نِصَاب .

وجبل الراكبة: هو جبل صغير
منتصب على هيئة المنارة، يقع في
الجنوب الغربي من مدينة العنان مركز
مديرية بَرَط .

الرّاكزة:

قرية في أسفل حصن السواء من
مديرية المواسط وأعمال الحُجْرِيَّة .
فيها آثار قديمة .

الرّاكة:

حصن في وادي عَمَد من مديرية
دَوَعَن وأعمال حضرموت .

الرّام:

قرية أثرية في جبل الأعبوس من
مديرية القَبِيْطَة في بلاد الحُجْرِيَّة . تبعد
عن الراهدة بحوالي ٢٠ كيلاً .

تقع في سهل ضَيِّق، تحيط بها
سلاسل جبلية شاهقة، تتخللها وديان
تصب في واديين رئيسيين هما (وادي

بنو رافع:

من مشائخ مَقْبَنَة في غربي تعز .
منهم الشيخ عبد الرحمن رافع، ونجله
الدكتور عبد الرؤوف رافع المتوفي سنة
١٩٦١ هـ في حادث سقوط الطائرة مع
القاضي محمد عبد الله العمري .

والرافعي - باضافة ياء النسبة - قرية
في وادي مَوْر .

بنو الرّاقِي:

فرع من آل بافضل الحضارم .
مساكنهم في بلدة ثبي بوادي
حضرموت . منهم الرجال الصالح أبو
بكر بن سالم بن بوبكر الرّاقِي المتوفي
سنة ١٣١٣ هـ، والشيخ عوض بن
محمد الرّاقِي المتوفي سنة ١٣٦٠ هـ .

دار الراك:

قرية خاربة في منطقة حوره من
مديرية القَطَن بوادي حضرموت .

آل راکان:

هم مشائخ قبيلة الحِلْف أحد فرعي
قبائل حَوْلَان ابن عامر في صعدة .

تعز بمسافة ٥٠ كيلاً. ويتم شق طريق أخرى منها إلى القَبَيْطَة بطول ٣٤ كيلاً. وهي مدينة ظهرت حديثاً لوقوعها على ممر الطريق التجارية بين عدن وتعز وغيرهما من المدن. وقد صارت اليوم مدينة كبيرة ومن أحيائها: الرازي، الدياني، الأصنج، الحنكة، وغيرها.

والرَّاهِدَة - أيضاً - قرية صغيرة من مركز الملاوحة وأعمال مديرية شَرَعَب الرَّوْثَة في الغرب الشمالي من تعز. والرَّاهِدَة: قرية في منطقة الوزيرة من مديرية فَرْع العُدَيْن وأعمال إب.

الراهن:

حصن خارب أعلا مدينة المِسْرَاح في جنوبي تعز. يعود بناءه إلى الدولة الصليحية وفيه خرائب وبقايا آثار للسدود والصحاريج.

آل رَاوِح:

عائلة من أهل الحُجْرِيَّة. منهم الدكتور عبد الوهاب رَاوِح وزير الشباب والرياضة - ١٩٩٨م.

آل أبو راوية:

عائلة في جبل شهارة من بلاد حَجَّة.

النقيل) و(وادي شوكة) اللذان يلتقيان في قرية الرام ليتحدوا في وادي واحد يُطلَق عليه وادي الرام.

وفي القرية العديد من المعالم الأثرية القديمة. وقد جاء ذكرها في كتاب ابن المجاور «صفة بلاد اليمن والحجاز» وإن لم يُشير إليها أحد غيره من الرَحَّالَة والمؤرخين.

في ومنطقة الرام جبل (الجُزْب) الذي يشمل العديد من الأضرحة والقباب الاسلامية الأثرية.

رَامَة:

موضع في مديرية مَرْتَحَة من أعمال البيضاء.

بنو الرامي:

من قبائل بني نَوْف، من ذو حسين.

الرَّامِيَّة:

قبيلة وبلاد شرقي الحُدَيْدَة بمسافة ٦٦ كيلاً. من ديارهم: السُّخْنَة والمصبار وعُوَاجَة ودَيْر القِمَاط وشَجِيْنَة والزعاور.

الرَّاهِدَة:

مدينة من مديرية خَلْدِير، في جنوبي حَجَّة.

٦٨٢ هـ، ترجمة الشرجي في «طبقات
الخواص» قال: وهو ممن تولّى القضاء
وحملت سيرته.

وهجرة الرباحي: في منطقة رَصَب
من بلاد عُثْمَة.

الرَّبَادِي:

بتشديد الراء. مركز إداري من
مديرية جِبَلَة وأعمال إب. من محلاته:
الأحروث والشمسيّة والديّم وضَرْعَان
والجراجر. وأرضها خصبة التربة وأكثر
منتوجاتها القمح والفلول والقيلآ
والبطاطه. وفي أعلاها ينتصب حصن
التعكر الشامخ.

وفي بلاد الربادي طائفة من قبائل
ذو محمد من بكيل، سكنوها في حدود
القرن الحادي عشر الهجري. ويُنسب
إليها المناضل الوطني الجسور
محمد بن علي الربادي رئيس إتحاد
الأدباء والكتاب اليمنيين الأسبق،
والذي عرفه الشعب شجاعاً في قول
الحق ومثالاً للمثقف الملتزم بقضايا
وطنه وأمته. وقد كانت وفاته سنة
١٩٩٣ م.

آل رِبَاش:

من قبائل مودية في أبين.

رَائِس:

قرية من مركز الأحجول وأعمال
المحويت.

رِبَاب:

حصن على ساحل البحر، في
الجنوب الغربي من مدينة المُكَلَّأ
بحضرموت.

رَبَّاح:

بفتح فتشديد. قرية في جبل
المفلحي من مديرية يافع وأعمال
لَحْج.

ورباح - أيضاً - قلعة أثرية أعلا بلدة
بني جميل من بلاد الحداء وأعمال
ذَمَار. تحوي أطلال قصور مهدمة،
وتبعد عن ذمار بمسافة ٣٠ كيلاً شرقاً.
والرَبَّاحَة: قرية لآل عَزَّان بالشرق
من مدينة البيضاء.

آل الرِبَاجِي:

بفتح الراء والباء. عائلة من أهل
مدينة صنعاء.

وآل الرِبَاحِي - أيضاً - من أهل
إب، منهم العلامَة محمد بن علي بن
عمر الرِبَاحِي، المتوفي بمدينة تعز سنة

في أول القرن الرابع عشر. وقد تخرج
منه أوف من العلماء والطلّاب.

رباط الغيل: في منطقة غَيْل باوزير.

رباط السلامي: في منطقة الوحج
من مديرية قعطة.

رباط جوهر: في بني الحارث من
مديرية السّدة.

وغير ذلك كثير. على أنه لا يُفهم
أن ما يحمل إسم (الرباط) هي أمكنة
علمية. فمن ذلك (حيّ الرباط) في
نواحي مدينة الشّحر، الذي عُرف بذلك
لما كان يُرَبِّط فيه من الخيول
المعروضة للبيع، وقد ازدهر في القرن
العاشر الهجري.

آل رَبَّاع:

فخيدة من قبائل نَهْد. يسكنون في
أسفل وادي دوعن بحضرموت.

آل الرُّبَاعِي:

بضم ففتح. عائلة من أهل صنعاء.
منهم العلامة القاضي حسن بن
أحمد بن يوسف الرُّبَاعِي الصنعاني،
المتوفي سنة ١٢٧٦ هـ. ومن
معاصريهم السفير محمد عبد الرحمن
الرُّبَاعِي.

بنو رباص:

حي ووطن في بني عَوْف من مديرية
المَدان وأعمال حَجَّة.

الرِّبَاط:

تعددت الأماكن التي تحمل إسم
(الرباط). ونكتفي هنا بالإشارة إلى
تلك الأربطة التي احتضنت المدارس
العلمية التي كانت تؤدي رسالة العلوم
الشرعية والعربية ونخص بالذكر:

رباط الغَيْثِي: في منطقة حيسان من
مديرية بَعْدان وأعمال إبّ. نُسب إلى
الصوفي الشهير جمال الدين محمد بن
علي ابن بِشْر بن مُطَرَّف الهمداني،
المعروف بالغَيْثِي. وهو من أعلام
القرن الثامن الهجري.

رباط بَاعْشَن: ويقع في جانب وادي
دوعن الأيمن الشرقي، وآل بَاعْشَن من
رجال العِلْم والفضل والصلاح في
حضرموت. وكان يسكن بلدة الرباط
هذه طائفة من آل الجفري وآل الحامد
وآل العظاس وآل العيدروس والمشائخ
آل العمودي وآل باسندوة وآل باقَيْس،
ثم البامكرمان والبارزيق وآل باني
والباغريب والباعظيم والباسويدان
وآل بن سَلْمان، وغيرهم.

رباط تَرِيم: وهو رباط شهير ازدهر

بنو الربيع:

بكسر الراء والباء. من قبائل شَبْوَة.

رَبْحَان:

بكسر فسكون. وادٍ شمال عَيْل باوزير بحضرموت. يُطلق عليه عند قربه من الساحل (وادي حويره)، حتى يمر قرب (شحير) ويصب في البحر.

الرَبْدَة:

قرية بجوار مدينة المَحْفَد من مديرية مُودية وأعمال أُبَيْن.

الرَبْسَة:

بفتحات. قرية في مفضى وادي خمارة الذي يصب في جردان، من مديرية الصَّعيد وأعمال شَبْوَة. فيها آل بادْهري من آل هميم العبيدي.

الرَبِصَة:

من قبائل عك في تهامة، منازلهم في مديرية المَرَاوِعة، ومن ديارهم: الريد، والزبيرية، والمَهْد، والسليمانية، والملاكدية.

الرَبِيعَة:

بتشديد فسكون ففتح. من قبائل بَرَّط.

وآل الرُّبَاعِي - أيضاً - من أهل جبل ضُورَان آنس.

ومنزل الرُّبَاعِي: قرية في نقييل السِّيَانِي، جنوبي إبّ.

رِبَاق:

قرية في شرقي صعدة من مديرية كِتَاف.

إبن رِبَاقَة:

من قبائل دُهْمَة من بكيل في بَرَّط.

رُبَاك:

بضم ففتح. قرية ساحلية خاربة غربي بحر التَّوَاهِي من مدينة عَدَن وفي أسفل وادي لَحْج قبل أن يصب في البحر. كانت قديماً منتزهاً جميلاً لأهل عدن وغيرهم، وكان بها نخل كثير وغروس من الأترنج والنارجيل والموز. كما كانت مورد ماء للسفن المتجهة من عدن إلى باب المنذب، وكان بها آبار عذبة. وإليها يُنسب (آل الرباكي) من مشائخ الحواشب.

وآل الرباكي - أيضاً - من أهالي قرية (ضَرْي) القريبة من (حُوْفَة) في وادي دَوْعَن الأيسر بحضرموت.

آل الرُّبَيْدِي:

بضم ففتح فسكون. من أهل مدينة صنعاء، منهم الشيخ سعد الربيدي الذي من محاسنه عمارة مسجد الشهيدين وتوسيعه، وذلك في سنة ١٣٢٠ هـ. وهو من مساجد صنعاء العامرة.

رَبِيز:

من قبائل العوالق العليا، ديارهم في وادي مَرْخَة من مديرية نصاب وأعمال شَبْوَة. من فروعهم: آل الشيخ، وآل خيران، وآل سريب، وأهل باقطن، وأهل شاجرة، وأهل حَمَيْد. ومن ديارهم: قاشط والجَنح ورامان.

آل رُبَيْع:

من قبائل خَوْلَان ابن عامر في بلاد صعدة. ديارهم في مديرتي سَحار وِرَازح. وآل ربيع: من قبائل ذو محمد، من بكيل.

وآل ربيع: بادية رُحَل تعيش في بَيْحَان وشَبْوَة وصحراء الربع الخالي، تَتَّبِعُ مواسم الأمطار لرعي أغنامهم، ولهم حُرْمَة بين القبائل فلا تُؤخذ إبلهم. وهم يتجنبون الصراعات القبلية

والرُّبَيْعَة - أيضاً - بلدة في وادي الحار من مغرب عَنَس وأعمال ذمار. إليها يُنَسَّب العالم اللغوي المشهور عيسى بن إبراهيم الرُّبَيْعِي المتوفي سنة ٤٨٠ هـ، وهو مؤلف كتاب (نظام الغريب في اللغة) المطبوع بتحقيق المستشرق الألماني الدكتور بولس بروتلي في القاهرة سنة ١٩١٢ م.

والرُّبَيْعِي: من قُرَى المعاصلة في وادي رَبِيد، إليها يُنَسَّب الشيخ العلامة محمد بن إسماعيل بن أحمد الربيعي الزبيدي، كان من أعيان العلماء بالقرن الثالث عشر الهجري وله عدة مؤلفات في علم الفروع وغيره.

الرُّبُوءَة:

منطقة في وادي رَبِيد. فيها نخل كثير.

وسَيْلَة الرُّبُوءَة: من مسيلات أودية الضالع، وترتفع غرب جبل حرير، وهي تعتمد على سيول الأمطار التي تُفْضِي إلى وادي صُهَيْب.

آل أَبِي رَبِيد:

(باربيد). من مشايخ بلدة القارة في وادي يبعث وأصلهم من قيدون من فروع آل العمودي أهل حضرموت.

حتى لا تتأثر مراعيهم التي تشمل أراضي كل القبائل.

الرُّبَيْعَتَيْنِ:

بضم ففتح فسكون. مركز إداري من مديرية جُبَيْن وأعمال البيضاء. وهو حصون منيعة وشناخب جبلية عالية وقُرَى تُطَلَّ على بلد يافع وسرو جَمِير من الجنوب، ومن أهم هذه القرى: غيمان، عرام، بني قيس، بني الصوفي، حَبَّابة، الخرابة، وغيرها. قال السيَّاحي: الرُّبَيْعَتَيْنِ برأس جبل مُسَطَّح، يُشبه جبل بَرَط، وفيه الآبار لري الزراعة، وفيه القرى والحصون المنيعة، منها الحصن المُسمَّى حصن بني عسكر، في أعلى الوادي، وحصن القلعة، وحصن أحمد بن صالِح من جهة الجنوب، وهو حصن شامخ يطل على بلاد الشَّعِيب، وغيرها، وبه آثار أبنية، وحصن بيت أبو علي، وحصن بني قَيْس، ولعلها قد تَسَمَّت أخيراً بأسماء من سكنها من المتأخرين.

بنو رُبَيْعَة:

مركز إداري من مديرية وصاب العالي وأعمال ذمار، يقع في محاذة حصن السَّانة. وبنو رُبَيْعَة - أيضاً - منطقة في سَمَاه عُثْمَة، مزروعها القات. وآل بِن رُبَيْعَة: من قبائل سَيْبَان،

وآل ربيع بن أحمد: من قبائل قَيْفَة في بلاد رَدَّاع. منهم الدُّهَبَان (آل الذهب) مشائخ قيفه، وقد يقال لهم (آل مهدي)، ومن قبائلهم: أهل زرار، والغَرَّيْرَة، وآل عياش، والشواهرة، والبدرة. كما أن منهم آل عُثَيْم، ومن هؤلاء آل سرحان وآل القَيْسِرِي وآل الحسيني وآل منصور وآل البصير، وشيخهم الجَبْرِي.

وآل ربيع الله: من قبائل بني نَوْف من بطون دُهم بن دَهم بن شاكر. من بكيل. ديارهم في نواحي صرّواح ومأرب.

وآل الرُّبَيْع - بلام التعريف - عائلة مشهورة من أهل مدينة دَمَار. منهم القاضي العلامة محمد بن إسماعيل الرُّبَيْع (كان من رجال الحركة الوطنية، وقد تعرض للسجن بعد فشل الثورة الدستورية ١٩٤٨، ثم أفرج عنه وتولى عدداً من الأعمال القضائية والإدارية)، ونجله الشاعر والكاتب والفنان التشكيلي الراحل عبد اللطيف الرُّبَيْع.

وآل الرُّبَيْع - أيضاً - عائلة من أهل جبل القَيْبَة في بلاد الحُجْرِيَّة.

الفقيه المحقق أبو بكر بن يحيى بن أبي
الرجاء (ت ٧٣٣ هـ)، وغيرهما .

وآل أبي الرجاء: من علماء صنعاء
في العصور القديمة، ذكرهم الهمداني
(القرن الرابع)، وأشار الحجري إلى أن
من آثارهم مسجد أبي الرجاء، أحد
المساجد الدراسة بصنعاء، وهو قريب
من جامع صنعاء في جهة القبلة غربي
العقد القائم فوق الطريق قبلي الجامع
الكبير .

وآل أبي الرجاء (بارجاء): من
أعيان مدينة سيئون بوادي حضرموت،
ينحدرون من سلالة قحطانية، وفيهم كثير
من العلماء والصلحاء نذكر منهم الشيخ
سعد بارجاء، من علماء القرن السابع
الهجري، ومنهم الشيخ محمد بن عبد
الرحيم بارجاء مؤلف (تشيد البنيان) في
العبادات، فرغ منه سنة ١٠٣٦ هـ،
ومنهم الشيخ محمد بن محمد بارجاء،
خطيب جامع سيئون (ت ١٣٢٨ هـ)،
ومنهم الشيخ أحمد بن محمد بارجاء،
تولّى القضاء مرات بسيئون وكانت له
خطابة جامعها، ومنهم الشيخان
محمد بن سالم بارجاء وعمر بن
أحمد بن محمد بارجاء، من علماء القرن
الرابع عشر الهجري .

وآل رجاء: بطن من زُبَيْد، من
الأزد. منازلهم المهجرية بسورية .

منازلهم في وادي حضرموت .
وزُبَيْعة بني بُحر: مركز إداري من
مديرية عُمّة وأعمال ذمار. وهو يشمل
منطقة واسعة تزرع أنواع الحبوب .

آل الرَّبِيعِي:

فخيزة من قبائل مُراد من مذحج .
منهم منيف بن عبد الله بن سعيد
الجَحْدَرِي الرَّبِيعِي المذحجي . كان من
أعوان الإمام عبد الله بن حَمَزَة، وأحد
رجال دولته، توفي سنة ٦٣٢ هـ،
وقبره في مدينة ظَفَّار ذِيبِين .

وآل الرَّبِيعِي: من أهالي دَمَار
وأصلهم من وصاب العالي .

رَثِيث:

بفتح فكسر فسكون. واد ينزل من
جبال رَيْدَة الصَّبْعَر (شرقي حصن العَبْر
بحضرموت)، وَيَسِيل عند قرية النابضة
فَشِغْب عُقْرَان. وبين وادي رثيث
وعُقْرَان يمتد جبل سَنَاع .

آل أَبِي الرَّجَاء:

من فقهاء بلاد إب في القرن الثامن
الهجري، أمثال الفقيه العلّامة محمد بن
يحيى بن أبي الرجاء بن الحَبَاب بن أبي
القاسم الجَمِيرِي (ت ٧٢٠ هـ)، وأمثال

فيه الأشجار والنباتات بشكل طبيعي، والناس لا يمسونها ولا يستفيدون منها، حتى الحطب فإنه محجور الاحتطاب منه، وقد زرتة فوجدته كذلك، ووجدت فيه بعض الباحثين في النباتات فقالوا إنهم وجدوا فيه نباتات نادرة قد لا تكون موجودة إلا فيه.

آل أبي الرجال:

من بيوت العِلم الشهيرة في اليمن، كان مسكنهم الأول مدينة ذيبين من بلاد حاشد ثم استوطنوا مدينة صنعاء، وينحدرون من سلالة الخليفة عمربن الحطاب. من كبار أعلامهم القاضي أحمد بن صالح أبو الرجال، المتوفي سنة ١٠٢٩ هـ، وهو صاحب العديد من المؤلفات أشهرها «مطلع البدور» في التراجم. ومنهم القاضي العلامة صالح بن محمد أبو الرجال، المتوفي سنة ١٣٠٧ هـ كاتباً للوقف^(١). وقد توارث من بعده وظيفة (كاتب الوقف) أولاده وحفدته إلى نهاية القرن الرابع عشر الهجري. ولم يشذ من هذه القاعدة سوى القاضي علي بن أحمد أبو الرجال الذي شغلها نيابة عن والده

(١) كاتب الوقف. هو المسؤول عن أمور الأوقاف.

رِجَاح:

قرية في شعب يافع، أسفل مدينة إب من الناحية الشمالية. بها سكن المشائخ بنو قاسم.

آل أبي رَجَاش:

(بارَجَاش). من قبائل نُوح. يسكنون بلدة كنيعة في مرتفعات وادي حَجْر بحضرموت. من مقادمتهم المقدم علي بارَجَاش.

الرِجَاع:

بكسر ففتح. قرية كبيرة في طور الباحة غربي وادي لَحْج. يسكنها قوم من الأصابع يقال لهم (إم رِجِيعَة) وأصلها الرجاعية. وباسمها يُعرَف وادي الرِجَاع (إم رِجَاع) النازل من جبال المفاليس ومن الحَطَّابية، وينتهي في الرمل القريب من ساحل رأس عِمران.

رُجَاف:

وَادٍ فِي جَبَل بُرَع بِالشَّرْقِ مِنَ الحُدَيْدَةِ. قَالَ الأَسْتَاذُ مَطْهَرُ الأَرِيَانِي: وَمِنْ عَجَائِبِ بُرَع، وَادِي (رِجَاف) الَّذِي لَمْ يُزْرَع فِي يَوْمٍ مِنَ الأَيَّامِ، بَلْ تُرِكَ مَحْجُوراً كَأَنَّهُ مَحْمِيَّةٌ طَبِيعِيَّةٌ فَنَمَتْ

عواض. وممن نُسِب إليها القاضي العلامة المحقق مَهْدِي بن أحمد بن داود الرُّجْمِي، ترجمه زبارة في «ملحق البدر الطالع» وقال أنه كان عالماً كبيراً، ومات سنة ١٠١٠ هـ بجهة الأهجر من بلاد كَوُكْبَان.

الرُّجْو:

قرية في أرْحَب شمال صنعاء بجوار قرية (مُدَن) الأثرية. إليها يُنسب (بيت الرّجوي) أهل صنعاء. والرُّجْو: من قُرَى الأشراف في مأرب.

رَجُوزة:

بفتح فضم فسكون. بلدة ومديرية من بلاد بَرَط في شمال صنعاء بمسافة ٢٣٢ كيلاً. من أعمالها: وادي بني نَوْف والسَّرَار والخَشَعَة ومداجر والبحاحة.

الرّجيمه:

مَرَسِي بحري غربي مدينة المُكَلَّا بالقرب من مَيْقَع.

الرّحاء:

قرية في جبل نوسان من مديرية كُحْلَان الشَّرَف وأعمال حَجَّة. تقع

مدة قصيرة ثم تحول للعمل خارج إطارها وكيلاً لوزارة الأشغال لأكثر من خمسة عشر عاماً، ثم تعين محافظاً لصنعاء، ثم محافظاً للحديدة، فنائباً لمدير مكتب رئاسة الدولة، ثم رئيساً لمركز حفظ وثائق الدولة. وهو إلى جانب كفاءته الإدارية فإن له إسهامات ثقافية بارزة.

رِجَام:

بكسر ففتح. وادٍ مشهور في بني حَشِيث، شمال شرق صنعاء. من بلدانه: الفُرْس، بيت الحنمي، الحيوف. وهو وادٍ كثير الأعناب والقات.

الرّجبة:

قرية في وادي حَبَّان من مديرية الصعيد وأعمال شُبُوة.

الرُّجْم:

بضم الراء والجيم. مدينة بالشرق الجنوبي من مدينة المحويت بمسافة ١٨ كيلاً. بها مركز المديرية التي تشمل عدداً من المراكز أهمها: بني المصعب، بني البدي، بني الجلبي، الروحاني، العزكي، بني هيثم، بني

بجوار قرية الرِّصَاع. وإليها يُنسَب آل الرَّحوي.
و رُحَابَة: من بلدان مأرب، ذكرها الهمداني في الصفة وقال أنها كثيرة النخيل ثم أحربتها الفتنة.

رِحَاب:

رَحْب:

بفتح فسكون. قرية من مركز الرِّبَادِي وأعمال مديرية جِبْلَة، فيها ينابيع وزروع كثيرة.

وَرَحْب - أيضاً - جبل من حَضُور من ذي مَهْدَم، على خط طريق صنعاء الغربية.

وَرَحْب: قرية ووادٍ في صرواح. فيهما آل حمدان وآل حداب وآل ججلان.

وَرُحْب - بضم الراء - من قُرَى بني ضَبَّيَّان من حَوْلَان العالية، تقع فيما بين حَزْم آل دَمَاج وصرواح.

والرَّحْب - بكسر الراء - قرية بوادي عمد من مديرية دَوْعَن وأعمال حضرموت.

رَحْبَان:

بفتحات. وادٍ في بلاد الشَّرَاف شمال الضالع، وهو من الوديان الغنية بالزروع.

وَرَحْبَان - بفتح فسكون - موضع في

بكسر ففتح. قرية في الجنوب الغربي من مدينة يَرِيم في أسفل جبل إزْيَان. بها مركز مديرية القُفْر.

وَرِحَاب - أيضاً - قرية في الجانب الشرقي من وادي دَوْعَن بحضرموت، من ساكنيها آل باشْمَاخ وآل باجْنيد وآل بامشموس وآل الباداود وآل باعربي وآل ابراهيم وآل باناجة، وفيها طائفة من آل الجبشي وآل الجفري.

والرُّحَاب: قرية في جبل لُبْعُوس من مديرية يافع وأعمال لحج.

ووادي الرُّحَاب: في منطقة بني منصور من مديرية كُسمَة وأعمال رَيْمَة.

رُحَابَة:

بضم ففتح. موضع شرقي مدينة شَبَّام سُحَيْم بنحو خمسة أكيال. فيه آثار.

وَرُحَابَة - أيضاً - بلدة في همدان صنعاء، شرقي المَعْمَر.

وَرُحَابَة: من قُرَى وادي حضرموت، وهي لآل عُبيد بن مرعي.

وادي رَعْوَان من بلاد مَأْرَب .
 وَرَحْبَان: وادٍ من فروع مذاب في
 مديرية الصفراء بالشرق الجنوبي من
 صعدة. كان به سد الخانق الذي يعود
 خرابه إلى سنة ٢٠٠ هـ، وهو كثير
 الأعناب والفواكه. وفيه مساكن (آل
 الهاشمي) من ذرية الناصر الحسن بن
 علي المتوفي سنة ١٠٤٢ هـ. كما
 يسكنه طائفة من بنو الْمُتَمَيِّز وبنو
 الحشوش من بني مشحم.

وَرَحْبَان: قرية في شوارق جبل
 رازح، غربي صعدة.

وَرَحْبَان: من قرى بني سليمان في
 جبل بُرْع، شرقي الحديدة.

ودار رحبان: قرية غربي لحج،
 بالشمال الغربي من جبل خَرَز.

رَحْبَةُ:

هي مناطق عديدة في اليمن جاءت
 تسميتها من رحابة أرضها واتساعها.
 ومن ذلك:

رَحْبَةُ: مديرية كبيرة من مديريات
 محافظة مأرب. تشمل المراكز التالية:

١ - الكولة (ومن محلاتها: السليل،
 ذي كتان، شُعب الوعل، أخلَّة). ٢ -
 آل أبو عشة (ومنه: نَمِر، وادي

الئب). ٣ - القَرَادعة (محل آل
 القَرْدَعِي ومنه: مضرة، العِرق،
 العرام، الحدباء). ٤ - آل جميل (ومن
 محلاته: مَعِين، تَرْسُم، بُنْح، القصر).
 ٥ - آل حَسَم (ومنه: الأوشال،
 العوجريه، العطف، رحوم، نَجْد
 المُجْمَعَة). ٦ - جبل مُرَاد (ومنه:
 العادي: العُوشَان، الضروب،
 السعادية، الزلة، الشقيق، الطلحة،
 الجفنة، الصنف، المعود، سميع،
 النَّيْلة، حصن رِيَام، العَشة، الضَّب).

وَرَحْبَه - أيضاً - قرية مشهورة في
 بني حُبَيْش الأَعْلَا بجبل السُّود، من
 مديرية (جبل عِيَال يَزِيد)، بالشمال
 الغربي من مدينة عَمْرَان ومن أعمالها.
 دُفِن بها العلامة المشهور حَمِيد بن
 أحمد المُحَلِي الهمداني المقتول سنة
 ٦٥٢ هـ.

وَرَحْبَه باحماس: مزرعة وقرية
 صغيرة في وادي يبعث من مديرية حَجْر
 وأعمال حضرموت.

وَرَحْبَه بِن جِنِير: قرية في غيل بن
 يُمَيْن من مديرية الشُّحْر بحضرموت.

والرَّحْبَه - بفتح فسكون - قرية في
 نواحي تَرِيم من مديرية سيئون بوادي
 حضرموت. فيها آل يمانِي من آل جابر
 والمشائخ آل باوزير من آل جنيد.

والرَّحْبَه: قرية أخرى في نواحي سيئون، على مقربة من بلدة (مدوده).
والرَّحْبَه: قريتان في الشرق من مدينة البيضاء.

والرَّحْبَه: قرية في منطقة المحفد من مديرية مُؤدِيَة وأعمال أُبِين.

والرَّحْبَه: قرية في نواحي مُكَيَّرَاس من مديرية لَوَدَر وأعمال أُبِين.

والرَّحْبَه: من قُرَى لحج، يسكنها الواقيون.

والرَّحْبَه: من قرى الشُعيب في الضالع.

والرَّحْبَه: قرية بجوار (حُوطة بَلْفَقِيه علي) في وادي مَيْفَعَة وأعمال شَبَوَه. قال حمزة لقمان: يتداول الأهالي أن الشيخ الفقيه علي بن أحمد بن عمر اشتراها سنة ٧٥٠ هـ من السلطان خالد الواحدي وأوقفها وما فيها.

والرَّحْبَه: من قُرَى مركز حُطَيْب، مديرية نِصَاب وأعمال شَبَوَه.

والرَّحْبَه - بفتح الراء المشددة وفتح الحاء والباء - قاع فسيح يمتد من الروضة شمال صنعاء حتى بلد أرحب. قال الهمداني أنه أُسْمِي نسبةً إلى صاحبه الرَّحْبَة بن الغوث بن سعد بن عوف بن عَدِي من ولد جَمِيْر الأصغر.

وهو معدود من حقول اليمن المشهورة

وفيه القُرَى والمزارع والأعناق والفواكه وفي جزء منه أقيم مطار صنعاء الدولي. وقد أشار الأكوخ إلى أن الرحبة كانت قديماً عبارة عن غابة: هيجة كبيرة كثيرة الأشجار المدوحة ملتفة الأغصان والأعشاب والجراج، وكانت تأوي إليها الوحوش وحيوانات الصيد، وكانت القُرَى من خلفها، وفيها قُتِل الملك سيف بن ذي يَزَن لَمَّا ذَهَبَ إليها يتصيد فاهتبل الأحباش إنفراده فقتلوه. وجاء في أحداث التاريخ أنها جرت حكومة بين الأبناء وبين أهل صنعاء بشأن إحتطاب الرحبة وكان يتمسك الأبناء أن بيدهم عهداً من رسول الله ﷺ ينهي عن إحتطابها بينما أهل صنعاء ينكرون ذلك^(١).
وممن نُسِبَ إلى رَحْبَة صنعاء: حريز بن عثمان الرَّحْبِي، ترجمه الذهبي في الميزان.

والرَّحْبَه - أيضاً - قرية في جبل مَدَوَل من مديريةية صَعْفَان في بلاد حَرَّاز، غربي صنعاء.

والرَّحْبَة: قرية من الحُمَيْس الواسط في جبل ظُلَيْمَة، تقع بجوار مدينة حَبُور وأسفل حصن الأَحْمَر المنسوب إلى جد الشيخ عبد الله بن حسين الأحمر.

(١) صفة الجزيرة ص ٢١٩.

رِحْضُ:

بكسر الراء والحاء وسكون الضاد. قرية خابوبة على رأس تل يقع في حدود المجاهدة ويني سعد من القفر التابع للعدين، تحادده المعیضة التابعة لبني ساوي في وصاب العالي.

رُحُوم:

من قُرى مديرية رحبة في مأرب. لعل منها (آل الرُحومي) أهل صنعاء، منهم أحمد الرحومي من عناصر ثورة سبتمبر.

رِحْمَة:

. وادٍ في غيل باوزير بجوار رأس حُوَيْرَة، من مديرية المُكَلَّا وأعمال حضرموت. فيه قبيلة (آل رِحْمَة).

الرَّحَوِي:

أنظر: الرَّحَاء.

الرَّجِيَّة:

وادي غربي سَمَاء في عُثْمَة. تكثر فيه أشجار البرتقال والمنجا وغيره من الفواكه. وفيه أملاك عديدة للشيخ عبد الواحد بن محسن. صلاح.

رَحُوب:

وادي وبلدة في بَرَط العنان، شرقي صعلة. يصب في وادي الجوف، وفيه قبائل المهاشمة من ذو محمد بن غيلان. ومن محلاته: الصفق، سوق الأحد، الصفاة، المضمون، الحسين، مقام أحمد، النصاب، مقام الحشقول، أدحض، وغيرها.

آل أبي رحيم:

(بارحيم). من أهل مدينة المُكَلَّا بحضرموت، منهم الشيخ عبد الله بارحيم من علماء القرن الرابع عشر الهجري.

والرحوب: قرية كبيرة في منطقة العُشِيِّين من مديرية ذي السُّفَال وأعمال إب. من محلاتها: دار الزهور، بيت الكرامي، بيت غِصَاب، ذي عُقَيْب.

وبيت الرِّحِيم: من بلاد حَبَابَة، أسفل مدينة ثَلَا.

وآل الرِّحِيمِي: من بلاد حَاشِد.

الرِّحِيَّة:

قبيلة في أَحْوَر من مديرية حَنْفَر وأعمال آيِّن.

والرحوب: قرية من مركز صيف في أعلا وادي دُوَعَن بحضرموت، جوار بلدة (قيدون).

رِخَامَةٌ:

علي القُمَّلي من رجال الدولة الطاهرية، وذلك لعدم إلتزام أهلها بدفع الواجبات، ثم عادت إليها الحياة. وإليها يُنسب آل الرِّخمي أهل ذَمَار.

وإد عميق محفور في صخور بركانية سمراء، يقع في منطقة براميس من مركز جُعار وأعمال مديرية خَنْفَر في محافظة أَيْين.

وَرِخْمَةٌ - أيضاً - قرية ومركز إداري من مديرية دَمْت وأعمال محافظة الضالع، وكانت سابقاً من توابع إبّ.

بنو الرِّخْم:

فيها بيت مُنَصَّر وبيت الظاهره. ورِخْمَةٌ: من قرى بني القلام من مديرية الحيمة الخارجية في غربي صنعاء.

قرية في جبل أسلم من بلاد الشرفين، في الشمال الشرقي من مدينة عبس بن ثواب بمسافة نحو ٢٠ كيلاً.

ورخمة المصري: قرية في بني مسلم، ورخمة العمال: قرية في بني عُمر، وكلتاها من مديرية يريم وأعمال إبّ.

وبيت الرِّخْم: قرية في ضلع بني جَيْش من مديرية السَّود وأعمال محافظة عَمْران.

ورخمة: محل في منطقة أعماس الجبل بالحداء. والرخمة: من قرى آل هصيص في جوار مدينة البيضاء.

وآل الرِّخْم: عائلة في مدينة عدن. منهم الكاتب المسرحي الراحل عُمر الرِّخْم. توفي شاباً سنة ١٩٦٧ م، وله مسرحية مطبوعة بعنوان (أبو الويل) من منشورات دار الهمداني في عدن.

رِخْوَت:

من قرى بلاد المَهْرَة، تتبع إدارياً مركز حبزوت ومديرية العَيْضَة. فيها وإد مزروع.

رِخْمَةٌ:

بفتحات. قرية كبيرة في منطقة مَنَقْدَه من مديرية عَنَس في الشرق الشمالي من مدينة ذمار بمسافة نحو خمسة أكيال. وهي قرية غنية بالآثار الحميرية. وكانت قد تعرّضت للخراب في سنة ٩١٠ هـ على يد الأمير محمد

رِخْيَةٌ:

بفتح فسكون ففتح. وإد مشهور فيما

قبائل المعاصلة: بنو خُلف وبنو الجماح وبنو زياد وبنو عامر، كما أن بها طائفة من آل المزجاجي.

رَدَاع:

بالفتح. مدينة شرقي دَمَار بمسافة ٥٣ كيلاً. تقع في وسط هضبة محفوفة بالكروم والفواكه والحدائق الغناء، التي تحيط بها الجبال من جميع الجهات. وللمدينة القديمة سور حجري إلا أن العمران الحديث قد تجاوزها وتناثرت القصور والمباني الجميلة وسط الحقول وبين الهضاب. ومن معالمها الأثرية قلعتها الشامخة التي يعود تاريخها إلى عهد شمر يرعش. وكذا مسجدها المعروف بمسجد العامريه الذي بناه السلطان عامر بن عبد الوهاب الطاهري سنة ٨٩٤ هـ، والمسجد في طابقين: الأول للعبادة والثاني لتدريس العلم وهو في غاية من الزخرفة والإتقان. قال القاضي محمد علي الأكوخ: رداع مدينة من أجمل وأحسن مدن اليمن النجدية موقعاً، وأجملها منظراً، وألطفها هواءاً، مع إعتدال المزاج وصحة المناخ ورقة النسيم. وهي عروس ذات حدائق غناء، وقصور شماء، وهواء طلق يكسب الإنسان

بين وادي (عَمَد) شرقاً، ووادي (دُهر) غرباً. وهو يسيل من الجنوب إلى الشمال ويفضي إلى رمل الحزار (الواقع جنوب ريدة الصيّعر). ومزارع رحية جبلية تعتمد على الأمطار، وأكثرها علوب وقليل من النخيل. وسكان الوادي آل بلعبيد وآل شحبل وبعض من كنده وطائفة من آل العيدروس وآل باعباد.

وتُشكّل بلدان (وادي رَحِيَّة) مركزاً إدارياً من أعمال مديرية القَطَن بوادي حضرموت، ويضم نحو ستين قرية من أهمها: (البُدَيْعا) وفيها آل الأحول، و(الحُجَيْل) وفيها آل دهر وآل ربيع، و(سيهوه) وسكانها آل العمودي وآل يَفْلَح، و(سلمون) فيها آل سميدع، و(عَلُوْجِه) فيها آل غانم وآل سالم آل قُصَيْر من آل حيدرة، و(المخارم) فيها آل مظفر وآل عجتيان من الشحابل، و(صنا) فيها آل الشيخ بو بكر من العلويين وآل باعباد، و(عُمُقان) فيها آل أحمد بن عيدروس آل الشيخ أبو بكر وفيها آل بليث. ومن وادي رحية المؤرخ الكبير الطيب بامخرمة صاحب كتاب (النسبة إلى البُلدان).

الرِدَادِيَّة:

قرية كبيرة في وادي زَبِيد. فيها من

ورداع - أيضاً - قرية في جبل قدس من مديرية المواسط وأعمال الحُجْرِيَّة، بجوار قرية بني خرسان.

ورداع الحرامل: قرية فوق عَقْبَة دُثَيْبَة من بُلْدان أُبَيْن، ذكرها بامخرمة.

رَدْعَان:

من قُرَى اليمانية العليا في حَوْلان العالية، بالشرق الجنوبي من صنعاء. وهي متصلة ببلاد سَنَحَان. بها مساكن بنو بَرَكَات أهل صنعاء.

رَدْقَان:

جبل بالشرق الشمالي من وادي ثُبْن. يرتفع ١٦٤٠ قدماً عن سطح البحر. تشكل بُلْدانه إحدى مديريات محافظة لحج، وتشمل أربعة مراكز إدارية هي: الحَيْبَلَيْن، المِلاح، حَيْبَل الرَيْدَة، حَيْبَل جَبْر. وهي منطقة وعرة تكثر فيها الحصون والأبراج والمدرجات الزراعية الدائمة الاخضرار. كما أنها منطقة أثرية هامة، وفي عام ١٩٩٧ م تم اكتشاف نفق طوله اثنين كيلومترين يحتوي على آثار ونقوش مسندية.

وقبائل رَدْقَان تُعْرَف بالأجعود، وهم: القُطَيْبِي، والضنبري، والعبدلي،

صحة وقوة ونشاطاً وجمالاً. قال العلامة عبد الرحمن الأنس المتوفي سنة ١٢٥٠ هـ من قصيدة له:

أسند الطرف مرسلأ السماع
إن خير البقاع بلدة رداع

وتقع في قلب وادي رحب، يتصل به قلعة شهباء إمتطت هضبة جبلية في قلب المدينة وكأنها عرش ملكة الجمال، أو خطيب مصقع يقص عليهم وقائع الدهر. وبها ستة عشر جامعاً من أروعها فناً، وأتقنها صنعةً، وأسمقها علواً، وأعجبها زخرفة، وأعظمها بناء (العامة) التي هي أشبه بقلعة من القلاع، وهي من مفاخر اليمن ومحاسنه.

وتشكل رَدَاع في أعمالها مديرية من مديريات محافظة البيضاء، تضم المراكز الإدارية التالية: قَيْفَة آل محن يزيد، قَيْفَة آل محسن (الظهرة)، قَيْفَة آل محسن، قَيْفَة آل مهدي، آل عُثَيْم، صَبَاح، الرياشية الوادي والجبل، العَرَش (*).

(*) يُنسب إلى رَدْع العَرَش: الشاعر والمؤرخ أحمد بن عيسى الرداعي المتوفي أوائل القرن الثالث الهجري. وهو صاحب الأرجوزة الطويلة (أرجوزة الحج) التي ختم بها الهمداني كتابه (صفة جزيرة العرب). وتقع في ستمائه وخمسة وثلاثين بيتاً.

والداعري، والحوشبي، والبكري،
والمحللي، والمزاحمي، والذبياني،
وأهل الشيخ. وهي قبائل ساهمت
بدور كبير وفعال في مناهضة الاستعمار
البريطاني، ومنها انطلقت الثورة التي
انتهت بخروج الانجليز من عدن.
ويتميزون بالشجاعة والصلابة والإقدام.

ورَدَمَان: قرية في غربي مدينة
الطويلة من بلاد المحويت، على مقربة
من وادي الأهرج الواقع أسفل جبل
كوكبان. يُقال أن بها قبر المطلب بن
عبد مناف. وأعلامها حصن خارب.

ورَدَمَان: قرية بجوار مدينة
المحويت.

رَدَمَان:

وَأَل رَدَمَان: من مشايخ قبيلة أرحب
في شمال صنعاء. منهم النقيب^(١)
محمد بن علي حزام ردمان الذي تولى
زعامة قبائل أرحب سنة ١٣٠٠ هـ
تخلفاً لوالده، وهم يتوارثون زعامة
القبيلة أباً عن جد.

وابن رَدَمَان: من مشايخ قبيلة
الشولان أحد فخاذ قبيلة ذو حسين بن
غيلان، من بكيل. مساكنهم بالجوف
في حَبّ.

بَيْت رَدَمَان:

بالفتح. قرية وحصن في منطقة
شهاب أسفل من مديرية بني مَظَر
وأعمال صنعاء. تقع جنوب الطريق
الاسفلتية في قاع سُهْمَان. عُرفت باسم
قبيلة ذو ردم بن حزفر بن أسلم بن
شرحبيل بن الحارث.

(١) لقب لكبار المشايخ.

قبيلة يمنية قديمة حَكَمَت اليمن قبل
الاسلام. لها بقية في بلاد السُوَادِيَّة
شرقي رَدَاع، بجوار (سارع)، ومن
ديارهم اليوم: الزاهر، سَيْلَان، التَّجْد،
رَهْبَان، القَسْلِيَّة، العياشية. قال
الأرياني رَدَمَان قبيلة مهمة لها ذكر في
عدد من النقوش، ولعلها كانت تشمل
(قَيْفَة) و(رَدَاعاً) و(السُوَادِيَّة)، ولا تزال
(ردمان) معروفة اليوم في أسافل
(قَيْفَة).

ورَدَمَان - أيضاً - قرية في منطقة
الْحُمَيْس الواسط من مديرية ظَلَيْمَة
حَبُور وأعمال عَمْرَان.

ورَدَمَان: مركز إداري من مديرية بني
العَوَام وأعمال حَجَّة، من محلاته:
الظَهَار، هَجْرَة حَبْر، بني عليان،
الدقائق، قلعة الشعابي، قلعة الرمادي،
بيت القوعي، بيت سارع.

الحسن بن علي بن أبي طالب. من مشاهيرهم: العلامة أبو العباس أحمد بن محمد الرديني، المتوفي سنة ٨٢٧ هـ. والباحث الأديب عبد الله محمد الرديني، المتوفي بعد سنة ١٤٠٠ هـ.

وإليها يُنسب (آل الرديمي) أهل صنعاء. نذكر منهم القاضي العلامة محمد بن حسين بن محمد بن عبد الله الرديمي، المتوفي سنة ١٣٧٦ هـ وكان متولياً أوقاف منطقة عَصْر في غربي صنعاء.

الرِزَاعِي:

قرية في جبل خُودان من مديريةة يَرِيم وأعمال إب.

آل الرَزَّاقِي:

عائلة من أهالي مدينة صنعاء. منهم فقهاء وأدباء.

آل الرِزَامِي:

من أهالي صعلة.

الرِزَّان:

من قبائل وادي عَيْن في بَيْحَان.

رَزْجَان:

بلدة ذكرها مؤلف «الاعتبار في تاريخ وصاب»، قال: هي مدينة مُسَوَّرَة ملصقة إلى شاهق حصن عُثْمَة.

بنو رِزْق:

من قبائل حَجُور الشام. تشكل

الرِدُود:

قرية كبيرة جنوب مدينة تريم من مديريةة سيئون وأعمال حضرموت. فيها المشائخ الزبيديين وآل جابر.

الرِدُوع:

قرية في الضالع.

الرُدَيْحَة:

بضم الراء مخففاً وفتح الدال وسكون الياء. قرية في وادي ميفعة من أعمال محافظة شبوة.

آل الرُدَيْنِي:

عائلة معروفة في تهامة. لهم قرية (دَيْر الرديني) في شرقي اللُحَيَّة. ونسبهم ينتهي إلى رديني بن يحيى بن داود بن أبي الطيب عبد الرحمن بن عبد الله بن داود بن سليمان بن عبد الله بن موسى بن عبد الله بن الحسن بن

ديارهم مركزاً إدارياً من مديرية وَشْحَة وأعمال حَجَّة .

الرِّزْم:

موضع في الجنوب الغربي من الجوف بمنطقة المصلوب، جوار قرية (ملاحا) العامرة لهذه الغاية. اشتهر بوقعة يوم الرِّزْم بين قبائل مُراد وهمدان. وكان سبب ذلك اختلافهم على صنم «يغوث» يكون في هؤلاء مرّة وفي هؤلاء مرّة فأرادت مراد أن تغلبهم عليه في مرتهم فقامت الحرب، وكان ذلك في السنة الثانية من الهجرة في وقعة بَدْر.

وبيت رُزَيْق: من قُرى منطقة الشَّرْفَة في بني حَشَيْش شمال صنعاء.

الرُّزَيْقات:

فرع من قبائل ذو محمد بن غيلان، من بَكِيل . منازلهم في جبل برط.

رُزَيْقَة:

قرية في بلاد الملاجم من مديرية الطَّفَّة وأعمال البيضاء.

ووادي الرِّزْم: وادٍ وبلدة في منطقة زارة من مديرية لُودَر وأعمال أُبَيْن .

بنو رُزَيْق:

آل الرزَيْقي:

من قبائل همدان، منهم الفقيه العلامة الحسن بن محمد بن علي بن سليمان الرزَيْقي الهمداني، المتوفي بمدينة الظَّفِير في شمال حَجَّة، سنة ٩٦٠ هـ، وكان من أعوان المتوكيل يحيى شرف الدين.

فخيدة من آل تميم. منازلهم بوادي المَسَيْلَبَة شرقي حضرموت. من مقادمتهم بالقرن الرابع عشر الهجري سعيد حيمد رُزَيْق.

وبنو رُزَيْق: من قبائل آل سالم من أعمال صعدة، ديارهم في مديرية كِتاف شرقي صعدة.

وبيت الرزَيْقي: قرية في مديرية الحَبْت بالمحويت.

وبنو رُزَيْق: قرية في وادي عَاشِر من بلاد حَوْلَان العالية شرقي صنعاء.

بيت الرزّين:

مدينة شِباب كوكبان. منهم الفقيه اللغوي الصِّدِّيق بن ناصر رَسَّام المتوفي سنة ١٠٧٩ هـ قاضياً لبلاد صعدة، وله ذُرِّيَّة في جبل حيدان.

بفتح فكسر فسكون. فخيذة من قبائل الحَمُوم، ديارهم في ريذة بن حمدات شرقي حضرموت ببلاد المهرة.

وينو رسام: من قبائل عِيَال صِيَاد، من نُهَم، منازلهم في نواحي بلدة بهمان. منهم النقيب حسين بن علي بن محمد رسام، من مشائخ نُهَم في أول القرن الرابع عشر.

وَأَل أَبِي رُزَيْن - بضم ففتح فسكون - عائلة كانت تستوطن صنعاء ونواحيها، منهم عالم المطرفيّة الأديب موسى بن أحمد بن أَبِي رُزَيْن، والعلامة اللغوي علي بن أحمد بن أَبِي رُزَيْن.

وبيت رَسَّام: قرية في منطقة الحِمْء من مديرية بني الحارث في شمال صنعاء.

وَأَل أَبِي رُزَيْن (بارزين): قوم في منطقة سَرَار من مديرية رُضد وأعمال أَبِين. لهم قرية تُعرف باسم (قَرْن بارزين).

وعرض آل رَسَّام: قرية في ضواحي القَطْن بوادي حضرموت.

وينو رَسَّام: من قبائل جبل نوسان في كُحْلان الشرف شمال حَجَّة. يسكنون قرية الرِّصَاع.

الرَّس:

بكسر الراء المشددة. بلدة قديمة يُعتقد أنها كانت قائمة في وادي سير شمال حضرموت، وأن إسم (سِر) مقلوب (رِس). وهي مدينة أصحاب الرَّس ومدينة النبي حنظلة. وكان القبر معروف ومشهور في غربي بلدة (بور) الواقعة ما بين تريم وسيئون.

الرِّسان:

قرية في جبل المَقَاطِرة من مركز الأنبوة.

رِسِب:

بكسرتين. منطقة شرقي المُكَلَّأ بحضرموت. تقع في أرض (ريذة الجوهيين) بمديرية الشِّحْر. منها طريق

آل رَسَّام:

من أهالي بلدة سَوَادِه في ضواحي

نور الدين أبو الفتح عمر المنصور بن علي بن رسول، وقد إتخذ من مدينة تعز عاصمةً لمملكته وتلقب بالمنصور. قال القاضي عبد الله الشماحي: كانت الدولة الرسولية أعظم دولة وطنية يمنية عرفها التاريخ منذ سقوط الدولة الحميرية، فقد قامت بإنهاض البلاد وتعميرها ونشر العلوم، ونبغ من أفرادها علماء عباقرة حتى في الطب والرياضيات والتاريخ وغيرها، وساهموا في إنهاض اليمن. وقد بقي الملك المنصور عمر بن علي بن رسول حتى أغتيل بالجند على يد المماليك عام ٦٤٧ هـ. ثم قام بالحكم ولده الملك المظفر يوسف بن عمر، ويعد أكبر شخصية في الدولة الرسولية امتدت أيامه إلى سنة ٦٩٤ هـ، وفي أيامه اتسعت المملكة الرسولية حتى شملت حضرموت وصعدة ومعظم الجزيرة، وقد خلفه ابنه الملك الأشرف عمر بن يوسف.

رَشِيَّان:

بكسر فسكون ففتح. وإد مشهور غربي مدينة تعز. تجتمع إليه مسايل شمال جبل صَبْر ومرتفعات تعز والجند وكذا من جنوب جبل العُدَيْن وجبال العَنَسِيِّين في إب. ويخترق الوادي بين

المكلا الشرقية التي تربط الساحل بالوادي، وتبدأ من المكلا وتتجه شرقاً إلى الحويّة ثم عَقَبَة المَعْدِي ثم رِيب فعدم فساه فسيئون.

رَسْلَان:

ربوة في الشرق الجنوبي من مدينة الروضة، أعلا منفذ الطريق إلى وادي السُر للمسافر من صنعاء.

آل الرَّسَمِي:

عائلة من أهل المحويت. قال زيارة: كانت لهم شهرة قديمة ودور فخيمة بصنعاء، ولا يزال جماعة منهم في العصر بمدينة المحويت. ومنهم الفقيه الأديب محمد بن قاسم الرَّسَمِي المحويتِي، ترجمة القاضي أحمد الحيمي الشبامي في «طيب السمر».

بنو رَسُول:

أسرة قحطانية تنتمي إلى آل جفنة الغسانيين الأزديين أحد بطون كهلان بن سبأ بن يشجب بن يعرب. إليهم تُنسَب دولة بني رسول التي حكمت اليمن من قِبَل الأيوبيين بمصر خلال الفترة من عام ٦٢٨ إلى ٨٥٨ هجرية. ومؤسس الدولة هو السلطان

مرتفعات تعز وجبال شرعب، ثم يشق

سعد وأعمال المحويت .
والرِشاح: من قُرى ذو زيد من
مديرية بَرَط العِنان وأعمال صنعاء .

الرِشاحي:

من قُرى جبل وراف في جِبَلَة،
بالجنوب الغربي من إب .

الرَّشْدَه:

مركز إداري من مديرية الحداء
وأعمال دَمَار .

والرَّشْدَة: قبيلة ومركز إداري من
مديرية الطَّفَة وأعمال البيضاء .

رِشْنَيْت:

قرية في غيل باوزير من مديرية
المُكَلَّا وأعمال حضرموت . تقع
بالقرب من رأس حويره وبها نبع ماء
ونخل .

الرَّشِيه:

بفتح فكسر . قرية في ضواحي مدينة
المُكَلَّا . قال الحَدَّاد: هي غيضة لآل
بابراهيم وأصلهم من الصدف وكانوا
بالمهجرين ومنهم بيت في رحاب وفي
قَيْدُون .

جبال مَقْبَنَة، ويمر شمال سوق البَرَح
الى الأهمول، ويخرج إلى شمال
المخا فالبحر . وهو وادٍ تكثر فيه
أشجار النخيل والسَّمَام والموز، كما
أنه دائم الجريان لا يتقطع طوال العام .
وبيت رَسِيان: قرية وحيّ في منطقة
الثُلث من جبل عيال يَزِيد، شمال
عَمْران ومن أعمالها .

رِسين:

جبل في بلاد الصُّبَيْحي .

الرَّسِيَّة:

منطقة غربي مدينة صَعْدَة .

آل الرَّشَا:

من قبائل بني معاذ في مديرية
سَحَار، بالجنوب الغربي من صعدة .
والرِّشَاء - بكسر الراء - أنقاض بلدة
تقع في بني عبد من مراد جنوب
الجُوبَة، ورد إسمها في بعض النقوش
باسم (رشاي) . وهي على وادي يحمل
إسمها وتنتهي مصباته في وادي
جُردان .

رِشاح:

قرية في منطقة عُمَة من مديرية بني

رَشُوم:

آل باكثير، لهم قرية (حصن بن رشيد)
في أسفل وادي ميفعة.

ودار آل رَشِيد: من قُرَى مديرية
القَطَن بوادي حضرموت.

عَقَبَة في بني ضَبَّان من خَوْلَان
العالية، شرقي صنعاء.

بنو رَشْوَان:

وآل رَشِيد: من قبائل منطقة الطَّلح
من مديرية سحار في شرقي صَعْدَة.

وبنو رَشِيد: قرية في قبلى بني
قُشَيْب من مديرية جبل الشُّرُق وأعمال
دَمَار.

من قبائل خَوْلَان ابن عامر في بلاد
صَعْدَة، ذكرهم الهمداني في الأول من
«الأكليل» وأشار إلى أن أكثرهم انتقلوا
إلى مَضَر.

الرَشِيد:

وأهل رَشِيد: بلدة وحي في منطقة
المحفد من مديرية مُؤدِيه وأعمال أَيْن.

وبن رَشِيد - بضم الراء وفتح الشين
- من قبائل كنده، ويسكنون في وادي
حَبَّان من مديرية الصعيد وأعمال
شَبْوَة.

بلدة بوادي الأيمن من دوعن.
كانت تحت ولاية بن دَعَّار الكندي إلى
أواخر القرن الثامن الهجري، ثم خلفه
عليها وعلى غيرها (آل بالجمان). ومن
أهل الرشيد: آل باصْرَه (من الخامعة
وكان لهم فيها نفوذ) والمشائخ آل
بازْرُعه وآل باناجه وآل باعْفَار والباعْوم
وباعفیف وآل باجبير ومن العلويين آل
الجَبْشي وآل العَطَّاس. ويشرف على
الرشيد حصن يُسمى (بلحلق) وهو
حصين وبه بئر.

آل رَشِيدَة:

فرع من قبائل همدان الجَوْف.
ديارهم في منطقة الحَزْم.

وجبل رَشِيدَة: في عدني جبل
الشُّرُق من بلاد آيس وأعمال دَمَار. إليه
يُنسَب الفقيه سعيد بن إسماعيل
الرشيدي، من أعيان القرن الثاني عشر
للهجرة، وقد تصدر للافتاء والقضاء
بصنعاء زمناً وكان يُنقِّذ في بعض
المهمات الرسمية.

وآل أبي رَشِيد (بارشيد): فرع من
قبيلة نُوح، ويشمل: باشية القبيلة،
ويسكنون في لِبْنَة (بكسر فسكون بوادي
دوعن) وفي قرية (عطفة بارشيد).

وآل أبي رَشِيد (بارشيد): فرع من

الرَّشِيدِي:

(الشيخ) أمثال الشيخ صالح بن أحمد
الرَّصَاص وغيره .

من قبائل مكتب المَوْسَطَة (أهل
النقيب) أحد بطون قبائل يافع . وأهم
قراهم مدينة مسجد النور ولَقَمَر لَعَلَى
وَقِرْمِش والجنْدال وِبَجَان والشُّعْرأ
وَمَدَوْر والمجدعة، وجميعها في جبل
لَبْعُوس .

رُصَابَة:

وَأل الرَّصَاص - أيضاً - عائلة من
أهل مدينة حُوْث، برز منهم عدد كبير
من رجال الفقه والقضاء، وهم من
دُرْيَة الرَّصَاص بن الحارث بن عبد
الرحمن بن زياد بن أبي حامد، من
جُهَيْنَة بن زيد بن ليث بن سود بن
أسلم بن الحاف بن قُضاعة . منهم
العلامة الكبير الأصولي أحمد بن
محمد بن الحسين الرَّصَاص المتوفي
سنة ٦٥٦ هـ، ترجمة أبو الرجال في
«مطلع البدور» وقال: كان عالماً
متبحراً لا يُشَق غباره، وكتابه «جوهر
الأصول وتذكرة الفحول» من أشهر
كتب الزيدية في علم الأصول وعليه
شرح كثيرة . ومن متأخريهم العلامة
علي بن حسسن بن حسن الرَّصَاص
المتوفي سنة ١٣٨٨ هـ وكان متولياً
معهد حوث العلمي .

قرية كبيرة في قاع جَهْرَان، شمال
دَمَار بمسافة ١٨ كيلاً . لها سور قديم
ويوجد فيها مغاور . وكانت قد تهدمت
أغلب منازلها بفعل الزلازل التي وقعت
في منطقة دَمَار ونواحيها سنة ١٩٨٢
م . وفي رصابة مزرعة كبيرة لتربية
الأبقار الحلوبة .

آل الرَّصَاص:

ودار الرصاصي: بلدة في ضواحي
القَطْن بوادي حضرموت، فيها طائفة
من آل الرَّصَاص أهل البيضاء، سكنوها
في القرن الحادي عشر الهجري،
ويقال لهم (بنو أرض) وأصل الكلمة
(بنير) القبيلة التي ينتمي إليها آل
الرَّصَاص فتصحف الاسم على أهل

من مشايخ بلاد البيضاء، ديارهم في
منطقة مَسُورَة، وهم من قبيلة يقال لها
(بنير) . وكانت منطقة البيضاء وما
حولها تخضع لنفوذهم، وكان يُطَلَق
عليهم لقب (السُّلطان) أمثال السلطان
حسين بن أحمد الرَّصَاص، ثم أعادهم
الإمام المتوكل إسماعيل إلى حظيرة
الدولة بعد أن قتل السلطان حسين سنة
١٠٦٥ هـ، وصار يُطَلَق عليهم لقب

حضر موت فقالوا بني أرض .

والرَّصَدُ - بضم أوله وكسر الصاد
وتشديدها . قرية في وادي الشناسي من
مركز دلال وأعمال مديرية بَعْدَانَ في
شرقي لبّ .

الرِّصَاع:

بكسر ففتح . قرية في جبل نوسان
من مديرية كُحْلان الشَّرَف وأعمال
حَجَّة .

الرَّصِيفَة:

جبل في أَيْن شمال وادي حَسَّان .

وَأَل الرِّصَاع - بالتشديد - فرع من الأزد
(الأنصار)، منازلهم المهجرية تونس .

بنو رِضَا:

بطن من مذحج هم بنو رضا بن
زهران بن عامر، منهم طائفة انتقلوا إلى
مصر أيام الفتح .

رِصَاعَة:

قرية في وادي بَيْحَان بجوار مدينة
العلياء .

وَأَل رِضَا: عائلة في مدينة تعز .
منهم الدكتور سمير خيرى رِضا عضو
مجلس النواب (١٩٩٧) .

بيت الرِّصَاعِي:

من لحام بني نسر أحد بطون قبائل
الأهنوم . ديارهم في مدينة المَدَّان
غربي جبل شهارة من بلاد حَجَّة .

الرِّضَائِي:

بلدة ومركز إداري من مديرية العُدَيْن
في غربي لبّ .

رِصَب:

والرِّضَائِي - أيضاً - قرية في منطقة
الأملاك من مديرية الشُّعير وأعمال لبّ،
في الشرق منها .

بلدة وقلعة في جبل سَمَاه من مديرية
عُثْمَة وأعمال دَمَار . وهي من مساكن
آل العَابِرِي .

رُصْد:

رِضَا جَة:
موضع أسفل وادي صالة في شرقي
مدينة تعز .

بضمّتين . بلدة ومديرية من مديريات
محافظة أَيْن، تشمل ثلاثة مراكز:
سَرَار والقَارَة وسَبَاح .

رضبه:

وادي شرقي ريدة اللين بحضرموت.

الرضراض:

جبل في زهم شرقي صنعاء، إليه يُنسب معدن الرضراض، ويُعرف اليوم بجبل الصلْب.

رَضَم:

بكسر ففتح. موضع في مدينة زاهر، من مركز بني دهم ومديرية مغرب عَس في بلاد دَمَار.

رَضْمَة:

قرية في منطقة التام من مديرية عثمة وأعمال دَمَار.

والرَضْمَة: مدينة حديثة ومديرية من أعمال محافظة الضالع وهو ما كان يُعرف سابقاً بوادي حُبَان (بضم ففتح)، والمدينة تقع شرق يريم بمسافة ٣٤ كيلاً، وهي ذات سور، تطل من الشرق على وادي سَبَان وفي شرقها حصن أنسب المشهور، وكانت في الأصل سوقاً يقصده أهل الوادي في يوم الخميس من كل أسبوع. وتشمل مديرية الرَضْمَة المراكز الإدارية التالية:

بني قيس (ومنه مدينة الرَضْمَة والمنجَر)، شَيْزَر (ومنه الداري محل آل الداري وآل العِمَاد)، كُحلان (ومنه الصبار وحرف العَمري والنجد الأحمر وذي يعلل)، البكره (ومنه بيت الواقدي وشَرْعَة والمَعَاين)، عُنْجِب (ومنه قرية سهوان والعرينة وتمار)، أزال (ومنه بلدة عَمَار محل آل العَماري وقرية الأَجَلْب وبيت سَيْدَم)، سودان (ومنه مَسْرَة وذي أشرع)، يَخِير (ومنه بيت الزَّوْم وزُبيد وموسد)، حارث الحيدري (ومنه الحُبَانِيَة وقَرْن عَنُبر وكَوْلَة باحاج).

وشعب الرَضْمَة: قرية في بني معانس من مديرية وصاب السافل في شرقي مدينة زَيْد.

والرَضْمَة: محل في غربي مدينة العِنَان في جبل بَرَط. سكنها طائفة من آل العَنَسِي بعد انتقال جدهم من بلدة (عِيَان) في حَرَف سُفْيَان.

بنو رضوان:

بطن من خيوان بن زيد بن مالك بن جُشَم بن حَاشِد.

وآل أبي رضوان (بارضوان): من أهل بلد العَرَسمة في وادي دَوْعَن بحضرموت.

رَضُوم:

بفتح فضم . مدينة في جنوب وادي مَيْفَعَة، تشكل مركزاً إدارياً من أعمال محافظة شبوة، يمتد من مَيْفَع حَجْر بحضرموت شرقاً إلى حصن بلعبد بمحافظة أبين غرباً، ومن شاطئ بحر العرب جنوباً إلى منطقة هدى بمديرية حَبَّان شمالاً. وتشمل المديرية عدداً من القُرَى أهمها: بئر علي، بالحاف، الجويري، باصفا، عِرقة، القرين، عين بامُعبد.

وهي منطقة فيها ثروات كبيرة فهي تصدر الأسماك إلى جميع المحافظات، بالإضافة إلى ثروتها الزراعية والثروة الحيوانية التي يتم تصديرها وخاصة المواشي.

وتوجد في منطقة رضوم شركات نفط في النشيمة وبالحاف، وما زالت بعض الشركات تواصل استكشافاتها، كما أن بها مواقع تاريخية وأثرية هامة مما يجعلها موقعاً سياحياً يستقبل باستمرار أفواج السياحة الأجنبية.

رَضُومَة:

غيل في ضاحية بلد (الدوفة) في أعلا وادي دَوْعَن بحضرموت. به نخل وماء غير قليل.

آل الرَضِي:

من أعيان بلاد خَارِف في بلاد حَاشِد. من مشاهيرهم القاضي العلامة زيد بن صالح الرضي (ت ١٣٢٢ هـ)، والقاضي العَلَامَة عبد الله بن علي الرضي (ت ١٣٧٣ هـ)، والقاضي العَلَامَة مطهر بن صالح بن زيد الرضي (ت ١٤٠٣ هـ، ومن جملة أولاده العقيد خالد مطهر الرضي وكيل وزارة الداخلية). ومنهم أيضاً الأستاذ أحمد بن محمد الرضي أمين عام رئاسة الجمهورية الأسبق. ومن آل الرضي طائفة استوطنوا بلاد المحويت في منطقة المجاديل، والبعض في بلاد حَجَّة.

رضيح:

قرية في ضواحي مدينة تريم من مديرية سيئون بوادي حضرموت. وهي في واد ذات نخيل وغروس أكثره لآل العيدروس. وبجوارها توجد أطلال عمارات قديمة لا تزال أساساتها ظاهرة على قمم الأكوام.

الرَضِيْمَة:

من حارات مدينة تريم بوادي حضرموت. فيها (مسجد بَلْفَقِيَه) الذي

كانت عاصمة لحج في أيام الزريعيين وعهد الأتراك، ثم أصبحت (الحُوَظَة) هي العاصمة من أيام عمال الإمام المتوكل. والرعارع الآن أنقاض على شكل تل يُعرَف الآن بـ (كَدَمَة الرِّعَارِع) إلى الناحية الشمالية الشرقية من مدينة (الحُوَظَة) حالياً، وبجوارها إلى الشرق (الوادي الصغير) أحد فرعي وادي تُبْن. ونُسِب إليها الحافظ موسى بن طارق الرعريعي صاحب «المسند» والمتوفي سنة ٢٠٢ هـ.

رُعَاش:

بضم ففتح. مركز إداري من مديرية ذي السُقَال وأعمال إب. يشمل من البلدان: بيت حميد والجحفار وبيت عيص وبيت عقيل وتوابعها.

آل الرِّعَاوي:

قوم من أهل جبل حُبَيْش في الشمال الغربي من إب. منهم الفقيه العلامة أحمد بن محمد الرِّعَاوي، المتوفي سنة ٧١٤ هـ وكان قد وُلِّي القضاء في الجَنْد.

وبيت الرِّعَاوي: قرية في منطقة النقيلين من مديرية السَّيَّاني في جنوب إب.

يعود تاريخ بنائه إلى سنة ١٠٩٧ هـ، وقد بُني على نفقة أبو بكر بن محمد بَلْفَقِيه، وكان جَلَب له عدداً من المهندسين الهنود.

بيت رِطَاس:

قرية وحي من مركز عيال يحيى، مديرية جبل عِيَال يَزِيد في شمال عَمْرَان ومن أعمالها. وآل الرِّطَاس: قوم في بلدة (الرُّوَر) من مديرية الصفراء وأعمال صَعْدَة.

رطفة:

مدينة حضرية قديمة ورد اسمها في بعض النقوش المسندية. والهمداني يذكرها بالتاء بدل الطاء.

الرُّطَل:

(رأس الرطل). منطقة في شرقي بلحاف وأمامها جزيرة صغيرة بهذا الاسم.

الرِّعَادِي:

من قُرَى خودان في بلاد يَرِيم.

الرِّعَارِع:

قرية مشهورة في وادي تُبْن (لَحَج)،

رَعَاوِين:

جبل ومركز إداري من مديرية جَبَلَة وأعمالاً إبّ. من بلدانه: التوالقة، الزربية، شبل، صرمة، الصلاحف.

رَعْدَان:

قرية في وادي جوفان بمديرية حَرْف سُفْيَان وأعمال محافظة عَمْران.

وآل رعدان: من قبائل وادعة في بلاد صعدة بمديرية الصفراء.

رعدون:

من قُرَى بلاد المَهْرَة، وهي لبني عجيل من قبائل الحُموم.

رَعْفِيْت:

من قبائل المَهْرَة، يسكنون في بلدتي ظبوت وجاوب. قال حمزة لقمان: تنقسم قبيلة بيت رعفيت إلى قسم بدوي مترحل يشترك مع قبيلة بيت زعبنات وبيت محمد في رعي الماشية بين حبروت والبحر، والقسم الآخر الأكبر مستقر على الساحل الى الشمال من الغيضة ويعمل أفراده في صيد السمك.

بنو الرَّعْوِي:

من قبائل العجالم المتفرعة من قبائل

حَمِير، يسكنون في قرية «الكدام» بوادي لَحَج.

وبنو الرَّعْوِي - أيضاً - عائلة شهيرة من أهل السَدَّة. منهم الكاتب الصحفي علي ناجي الرعوي رئيس تحرير جريدة (الجمهورية) وعضو الهيئة الإدارية لنقابة الصحفيين اليمنيين.

وبنو الرَّعْوِي: في جبل الشُّرُق بقرية بيت الجَمْرَة.
وبنو الرَّعْوِي: في بَعْدَان وفي جبل حُيَيْش من بلاد إبّ.

رَعْيَان:

بكسر فسكون ففتح. قرية في منطقة المَغْشَار من مديرية جَبَلَة في جنوب مدينة إبّ. تُسبب إليها العلامة محمد بن أبي بكر بن عيسى الرعياني، كان عالماً محققاً في الفقه متصديراً للتدريس والافتاء بمدينة تعز، وتوفي سنة ٨٥١ هـ.

بيت الرَعْيَة:

بكسر ففتح فسكون. فخيذة من قبائل الثعين أحد فروع قبائل سيبان وأصلهم من ذرية حضرموت. يسكنون في مرتفعات المُكَلَّا. منهم المقدم علي محمد بارعيدة مقدمهم بالقرن الرابع عشر الهجري.

الرُّعَيْنُ:

المتوفي سنة ٥١٧ هـ. ومنهم الملك علي بن مهدي الحميري الرعيني الذي قام مناهضاً للأحباش (آل نجاح) موالي بني زياد ملوك زَبِيد والتهائم، وذلك بالقرن السادس الهجري. ومنهم آل الرُّعَيْنِي أهل صنعاء.

من قُرَى لحج المندرسية، ذكرها الهمداني في «صفة الجزيرة» وقال يسكنها بنو حبيل من الأصبحيين.

رُعَيْن:

الرُّغَادَة:

وَادٍ فِي أَسْفَل بِلَادِ السَّكَاسِكِ (مَآوِيَة) فِي شَرْقِي تَعِز. وَهُوَ مِنْ رَوَافِدِ وَادِي تَبْنِ فِي لَحْج.

بطن من حَمِير، يُعْرَفُ بِذِي رُعَيْنِ وَاسْمُهُ يَرِيمُ بْنُ زَيْدِ بْنِ سَهْلِ بْنِ عَمْرٍو بْنِ قَيْسِ بْنِ مَعَاوِيَةَ بْنِ جُثَمِ بْنِ عَبْدِ شَمْسِ بْنِ وَاثِلِ بْنِ الْعَوْتِ بْنِ قَطَنِ بْنِ عَرِيبِ بْنِ زَهِيرِ بْنِ أَيْمَنِ بْنِ الْهَمَيْسَعِ بْنِ حَمِيرٍ. كَانَتْ بِلَادُهُمْ تَشْكَلُ مَخْلَافاً وَاسِعاً يَشْمَلُ نَوَاحِي كَثِيرَةً مِنْهَا بِلَادُ الرُّضْمَةِ (حُبَان) وَالشُّعَيْرِ وَالسَّدَّةِ وَشَطْرَ مِنْ بَعْدَانَ وَبَعْضَ بُلْدَانَ عَنَسٍ. وَهُوَ الْيَوْمَ مَرْكَزُ إِدَارِي بِجَوَارِ يَرِيمِ وَمِنْ أَعْمَالِهَا، وَمِنْ قُرَاهِ: مَآوِرِ وَمِلْيَانَ وَقُعَيْقُعَانَ وَالْمَقْدَاحَةَ وَالْوَأَسِطَةَ وَالْقُدْمَةَ. وَقَدْ شَارَكَتْ قَبِيلَةُ رُعَيْنِ بِدَوْرِ فَعَالٍ فِي تَوْطِيدِ دَعَائِمِ الْإِسْلَامِ، وَكَانُوا فِي جَيْشِ عَمْرٍو بْنِ الْعَاصِ عِنْدَ فَتْحِ

رُغَافَة:

بِضْمِ فَتْحٍ. مِنْ قُرَى مَدِيرِيَةِ مَجْزٍ، بِالشَّمَالِ الْغَرْبِيِّ مِنْ صَعْدَةِ بِمَسَافَةِ نَحْوِ ٤٥ كِيْلًا، تَقَعُ يَسَارَ الطَّرِيقِ الْمَمْتَدِّ مِنْ صَعْدَةِ إِلَى بَاقِمٍ. فِيهَا آلُ جَابِرٍ مِنْ قِبَائِلِ جُمَاعَةٍ مِنْ حَوْلَانِ لِابْنِ عَامِرٍ. وَهِيَ مِنْ مَرَكَزِ الْعِلْمِ الْقَدِيمَةِ، وَكَانَ يُسْتَخْرَجُ مِنْهَا مَعْدَنُ الْحَدِيدِ.

مِصْرَ، وَكَذَا فِي الْجَيْشِ الَّذِي فَتَحَ تُونِسَ. وَمِنْ نُسَبٍ إِلَى ذِي رُعَيْنِ نَذَكَرَ: صَاحِبَ الشَّاطِيبِيَةِ الشَّيْخِ أَبِي الْقَاسِمِ الشَّاطِيبِيِّ الرَّعِينِيِّ الْأَنْدَلُسِيِّ الْمَتُوفِيِّ سَنَةَ ٥٩٠ هـ، وَابْنَ الْعَمُورَةِ الرَّعِينِيِّ الْأَشْعَرِيِّ مِنْ أَهْلِ الْقَيْرَوَانِ

بَنُو الرَّغْبِ:

قَوْمٌ مِنْ أَهْلِ الْبَيْضَاءِ، بَرَزَ مِنْهُمْ عَدَدٌ مِنْ رِجَالِ الْفَقْهِ بِالْقَرْنِ السَّادِسِ الْهَجْرِيِّ أَشَارَ إِلَيْهِمُ الْجَنْدِيُّ فِي كِتَابِهِ «السُّلُوكِ». وَلَهُمْ بَقِيَةٌ.

الرَّغْد:

الرُّغَيْل:

مركز إداري من مديرية مَسَوْر وأعمال محافظة عَمْرَان. إليه يُنسب بنو الرغيلي أهل جبل عَقَار في بلاد حَجَّة، منهم العالم الفلكي عبد القوي الرغيلي المتوفي سنة ١٠٤٦ هـ.

بالفتح. قرية في وادي مَوْر بتهامة. إبتناها كزاوية عِلْم الشيخ أحمد بن محمد الرديني المتوفي سنة ٨٢٧ هـ فصارت قرية كبيرة.

رَغْوَان:

بنو رُفاعة:

من قبائل حَجُور اليمن، منازلهم في منطقة المخلاف من مديرية «قفل شَمْر» وأعمال حَجَّة. يُنسبون إلى رفاعة بن عامر بن موآله بن حَجُور بن أسلم بن عليان بن زيد بن عُريب بن جُشم بن حاشيد.

وإد في أسفل الجَوَف بين الحَزْم ومأرب، يشكل في أعماله مديرية من مديريات محافظة مأرب، وتضم عدداً من القُرى أهمها: أسداس، آل مروان، رحبان، الخرية، الحنايا، الجو، وغيرها. وهي من مساكن قبائل دُهَمَة ومعهم بنو شدّاد البرقاء وخليط من ذو حسين وبعض قبائل الجِدَعَان من بني نُوْف.

آل الرُّفَاعِي:

من قبائل المَعَاوِر، يسكنون في جبل الشَّمَايَتَيْن جنوبي تَعِز، منهم عبد الكريم بن عبد الباري الرُّفَاعِي عضو مجلس النواب (١٩٩٧).

ورَغْوَان - أيضاً - قرية صغيرة لآل دُمَيْتَة في بَرَط.

وآل الرُّفَاعِي - أيضاً - من أهل وادي مَنَفَعَة، ديارهم في بلدة عَمَاقِين، وهم أهل زَرَع وحرث، وجدهم كان مشهوراً بصاحب العين يأتيه من أصيب بالعين. ومنهم طائفة استوطنوا وادي بَيْحَان بين قبائل بلحارث، وهؤلاء فرعان: (١) أهل بلحياة في الدار،

ورغوان: قريتان في ذرى الأهنوم من مديرية شَهارة وأعمال حَجَّة، رغوان الأعلى ورغوان الأسفل.

رَغِيْدَه:

قرية في منطقة الأعروش من مديرية حَوْلَان العالية وأعمال صنعاء، في الشرق منها.

و(٢) أهل محمد بن أحمد في الغيث.

دَمَار، يشمل من القُرَى: الظهرة،
عدانة، عساق، المعازب، الحُوف،
العباسي، وفيه مزارع وأملاك لبني
معوضة.

الرَّفْد:

قرية في جبل المفلّحي من مديرية
يافع وأعمال لَحَج. فيها قبائل
الدهشري.

بنو رَفِيق:

قوم يسكنون في منطقة ابن أحكم
من مديرية السُوْدِه وأعمال محافظة
عَمْرَان.

رَفُود:

بفتح فضم فسكون. وادٍ في معشار
أنور من مديرية المَخَادِر وأعمال إب.
فيه نهر يُسمى (الوحيز) أكثر مزارعه
البُن وفيه كثير من الطيور المغردة
كالبلبل والهزار.

وبنو الرَفِيق: عائلة تسكن بلدة
العُرُوق في شرقي مطار صنعاء.

رِفِيوت:

بلدة في وادي المَسِيئَلَة من مديرية
سَيْحُوت وأعمال محافظة المَهْرَة.

وحصن رَفُود: هو الاسم القديم
لحصن جُعر في وُصَاب العالِي من بلاد
دَمَار.

رُقَاب:

بضم الراء. بلدة في منتصف جبل
بُرَع. فيها مركز مديرية بُرَع التابعة
لمحافظة الحُدَيْدَة.

آل رِفِيشان:

فخيدة من قبائل آل جَهْم، أحد
فروع قبائل حَوْلَان العالِيَة. منازلهم في
قرية (وعل) في صرواح.

والرُقَاب: قرية في وادي رِخِيَة من
مديرية القَطَن وأعمال حضرموت. فيها
آل عَفِي - بكسر ففتح - وهم من
الجهمة يرجعون إلى آل بلعيد.

وآل رِفِيشان: من قبائل همدان، لهم
ذُكر في بعض النقوش المسندية - أنظر
كتاب الأستاذ مظهر الأرياني.

بنو رَفِيع:

والرُقَاب: بلدة في ضاحية مدينة
حَرِيب من أعمال مَارَب.

مركز إداري من مديرية عُتْمَة وأعمال

آل الرَّقَاص:

بتشديد القاف. عائلة مشهورة من أهل مدينة صنعاء. إليهم يُنسب (حيّ الرّقاص) في الجانب الغربي من صنعاء.

وآل رُقَاب: من قبائل البيضاء، منازلهم في بلدة (وعاله) من مديرية نَاطِع في شمال البيضاء.

وآل الرُقابي: من قبائل وادي نُشُور من مديرية الصفراء وأعمال صَعْدَة.

الرِقَاع:

وإِد في منطقة الملاوحة من مديرية «شَرَعَب الرّونة» بالشمال الغربي من تعز.

والرِقَاع: موضع شمال عدن بمسافة ٤٥ كيلاً.

الرَّقَابَة:

من قبائل العَبَسِيَّة أحد فروع قبائل عَك، من ديارهم: الشَّعْرَا والجبالية والسرورم والكوكبية وذَيْر الهَيْبَة والمسابع وغيرها، وهي تُشكل مركزاً إدارياً من مديرية المَرَاوَة وأعمال الحُدَيْدَة.

رِقَاد:

وبيت الرِقَاع: من قبائل السماحين أحد فروع بني ضِبَّة، يعيشون في وسط المناهيل بوادي المَسِيَّلَة من مديرية سَيِّحُوت وأعمال المَهْرَة.

قرية في منطقة النَّفِيْلِيْن من مديرية السِّيَّاني وأعمال إبّ.

رَقَاش:

رُقَب:

قرية في منطقة الحَرَث من مديرية بَعْدَان وأعمال إبّ.

ورُقَب - أيضاً - من قُرَى الأعروش في حَوْلَان العالية.

فرع من همدان يُنسب إلى رَقَاش بنت همدان، وهم بنوها من زوجها عدِيّ بن الحارث بن مُرَّة بن أَدَد. وهم: لُحَم، وجدام، وعاملة. النسبة إليهم (رَقَاشي). منازلهم المهجرية العراق والشام.

الرقبه:

من قرى وادي رِمَاع في تهامة.

ورَقَاش: قرية في أعلا وادي دَوْعَن بمنطقة صِيَف.

محسن الرُّقيحي المتوفي سنة ١٣٢٣ هـ، وأمثال العلامة الخطيب أحمد بن عبد الرزاق الرقيحي.

آل الرُّقيمي:

من أهل صنعاء. منهم العلامة محمد بن عبد الله بن أبي الغيث الرقيمي، المتوفي سنة ٧٣٠ هـ، وكان من الموسومين بالفضل والزهد وله من المؤلفات «تنبيه الراغبين» و«التحفة في الأخبار النبوية» و«الأدلة من الكتاب والسنة» وغيرها. ومنهم دغثم بن الجبير بن مكرمان بن عليان الرقيمي، عني بالمنطق فألف كتاباً سماه «المفيد» مخطوط بمكتبة جامع صنعاء (١٧ منطق).

الرُّكب:

قبيلة كبيرة من الأشاعرة، تسكن في الجبال المطلّة على زَبِيد من جهة الشرق، ومنها بطن في بلد شَمِير (مَقْبَنَة). تُشكّل بلدانها مركزاً إدارياً من أعمال زَبِيد. وإليها يُنسب الشيخ الرئيس محمد بن بَطّال الرُّكبي، من أعيان القرن السابع الهجري، وكانت لجدّه وأبيه رياسة وولاية، وولي هو ناحية (المَقَاليس) وقوي أمره واستمر إلى أن توفي بها سنة ٧٠٩ هـ.

بيت رَقح:

قرية خاربة في شرقي منطقة (جَنْب) من مديرية بني مَطَر وأعمال صنعاء.

الرُّقعي:

مركز إداري من مديرية وصاب العالي وأعمال دَمَار.

الرُّقّه:

بفتح الراء وتشديد القاف. قرية في وادي مَيْفَعَة، تقع شمال رَضُوم. فيها آل باصومح من آل ذِيْب جَمَيْر.

والرُّقّة - أيضاً - قرية في ضواحي مدينة الضالع، فيها بعض قبائل الشاعرِي.

والرُّقّة: قرنتان في منطقة شَرِس، بأسفل مدينة حَجَّة من الجهة الشرقية.

والرُّقّة: من قُرَى ولد نَوَار في مديرية حَيْدَان من بلاد صَعْدَة.

آل الرُّقَيْحي:

عائلة مشهورة من أهل صنعاء. ينتمون إلى قبيلة الصَيْد من حَاشِد. وهم من بيوت العِلْم الكبيرة واشتهروا كسدنة وخطباء بجامع صنعاء الكبير، أمثال العلامة الخطيب عبد الرزاق بن

الرُّكْب: والرُّكْب: من قُرى حَبِيل الريدة في رَذْقَان .

قرية في جبل مراد من مديرية رحبة وأعمال مأرب . فيها بعض قبائل مراد .

والرُّكْب: قرية في منطقة خودان من مديرية يريم وأعمال إب .

والرُّكْب: حصن أعلا مدينة شبام حضرموت، كان سابقاً من أهم حصون الدفاع عن المدينة .

والرُّكْب: وادٍ في بني قَيْس بالطَّور في الغرب الجنوبي من حَجَّة .

والرُّكْب: قرية في منطقة القحاف من مديرية جبل حَبْشي وأعمال تعز .

والرُّكْب - بفتح الكاف - منطقة في جبل صَبْرِ المطل على تعز .

ركبان:

رُكْش: بلدة في شرقي حصن العَبْر، وجنوب وادي الجابية .

بضم فسكون . جبل ما بين حمم وْحَيْد الشريف بالغرب الشمالي من المُكَلَّا بحضرموت . .

الرُّكْبَة:

بضم فسكون . عَقْبَة تأتي بعد بلد (الرَّشِيه) في ضواحي المُكَلَّا بحضرموت .

الركنة:

من أشهر جبال وصاب السافل ومن أعلاها .

والرُّكْبَة - أيضاً - نقييل في جبل جُحاف بالضالع .

الرُّكَيْح:

بضم ففتح فسكون . قرية في منطقة جبل الدَّار من مديرية عَنَس وأعمال دَمَار .

الرُّكْح:

بفتح فسكون . قرية في وادي جُردان من مديرية عرماء وأعمال شَبْوَة . فيها آل سريع من النماره .

الرُّكْوَة:

وادٍ في بلاد حَولَان ابن عامر بصعدة، يقع شمال جبل مَجْز .

والرُّكْح - أيضاً - من قُرى جبل زُبَيْد في بلاد عَنَس جنوبي دمار، تقع على مقربة من بلدة أضرعة .

الرِّكِيَّةُ:

قرية بالقرب من ظَفَّارِ ذِيئَيْنِ من بلاد حَاشِدِ.

الرِّمَاحُ:

قلعة وبلدة في منطقة بيت نصر من مديرية مَغْرِبِ عُنْسِ وأعمال ذمار. تبعد عن ذَمَارِ غرباً بمسافة ٣١ كيلاً. قال الحَيْفِي: تحوي القلعة معالم أثرية عجيبة من الممرات والسراديب المنحوتة في الصخر.

جبل الرِّمَاءِ:

بتشديد الراء. حصن منيع وبلده في جبل القَبِيظَةِ جنوب الصُّلُو من بلاد الحُجْرِيَّة. وهو من مساكن السكاسك. وقد ألحقت القبيظة أخيراً بمحافظة لَحْجِ.

الرِّمَادَةُ:

قرية ووادٍ غربي مدينة تعز بمسافة ٣٠ كيلاً، على طريق المخا. بها سوق مشهور، وإليها يُنسب أبو بكر أحمد بن منصور بن سيَّار الرِّمَادِي المتوفي سنة ٢٦٥ هـ، وهو من المُحدِّثين الثقات.

آل الرِّمَاحِ:

بفتح فتشديد. من مشائخ بني مَطَّرِ (ناحية البستان سابقاً) غرب صنعاء. ديارهم في جبل بُقْلَانِ. منهم الشيخ أحمد ناصر الرِّمَاحِ الذي قتله جنود الإمام يحيى حميد الدين سنة ١٣٢٣ هـ. في قَفْلَةِ عُدْرِ بَوَادِي العَمَشِيَّةِ، مع ثلاثين شخصاً من العلماء والمشائخ المعارضين لحكمه. ومنهم في عصرنا الشيخ عبد الله بن محمد الرِّمَاحِ، ومنهم بيت بصنعاء أشهرهم رجل الأعمال عبد الله بن سالم الرِّمَاحِ.

والرِّمَادَةُ - أيضاً - قرية في منطقة خَمِيسِ حَجُورِ من مديرية «ظَلَيْمَةُ حَبُورِ» وأعمال محافظة عَمْرَانَ.

ورِمَادَةُ: قرية في منطقة بني سويد من مديرية عُتْمَةَ وأعمال ذمار.

وَقَرْنِ الرِّمَادَةِ: بلدة غربي مدينة نِصَابِ من أعمال شَبُوءِ.

رِمَاعٌ = رِمَعٌ.

رِمَانُ:

بكسر ففتح. وادٍ وبلدة في منطقة

وآل الرِّمَاحِ - أيضاً - من مشائخ البيضاء، منهم رجل الأعمال قاسم بن صالح بن عبد الله الرِّمَاحِ.

رَمْسَة:

قرية صغيرة بجوار بلد (قيدون) بحضرموت، تقع على يسار الذهاب إلى دوعن. وفيها غيل جار لآل باوحرز و آل العمودي، وعليه تُزرع الخضروات.

والرَّمْسَة: قرية لآل راشد منيف في نواحي مدينة مأرب.

رَمْضَة:

بفتح فسكون ففتح. قريتان في منطقة قانية من مديرية ماهلية وأعمال مأرب، هي رمضة العليا ورمضة السفلى.

والرَّمْضَة - بلام التعريف - قرية في ضاحية مدينة الشحر، سكانها من الحموم، وتقع على مقربة من بلد (عَرَف).

رَمَع:

بكسر ففتح. وادٍ مشهور في تهامة بين وادي زبيد جنوباً وبين سهام شمالاً. مآتية من جبال ريمة ووصابيين، ويسقي الدمينية وأرض الحسّينية، ويسيل إلى البحر في مواسم الأمطار الكثيرة. قال البكري في «معجم ما

الحجبة السفلى من مديرية الدرهمي وأعمال الحُدَيْدَة. تقع على ساحل البحر الأحمر أمام خليج غليفة، وفي شاطئها تنصب قلعة حصينة فوق ربوة رملية مرتفعة، تُسمى (قلعة أبكر هادي). يعود تاريخ عمارتها إلى القرن العاشر الهجري، ثم أعيد بنائها سنة ١٣٤٧ هـ. تُستخدم كحامية للمدينة وتتميز بطابع معماري فريد. أما وادي رمان، فهو كثير النخل.

ورمان - بتشديد الراء - قبيل من الكلاع، وهم الرّمانيون، ذكيرهم الهمداني وقال أن ديارهم في منطقة (مَلّاح) من بلاد رَدّاع.

رَمَاه:

بفتح الراء. وادٍ في منطقة «رَيْدَة الصَّيْقَر» الواقعة شرقي حصن العَبْر بحضرموت. من بلدانه: عيوه، الصعق، الخراخير، الصيفات، سناو، مخريت، عيدم، وغيرها.

ذو الرَّمْحَيْن:

فخيلة من بنو سليم بن شُرْحَيْبيل أحد بطون قبائل جَمَيْر. إليهم يُنسب جبل وحصن ذي الرمحين ببحصب في قاع الحقل قُرب قرية منزل الأصم.

سُميت الرملة لوقوعها على كَثبان الرمل الساحلية.

وَرَمْلَةُ السَّبْعَتَيْنِ: أرض صحراوية

تقع بين عساكر وِسْبُوءَ. وتسكنها قبائل آل ذِييب من جَمِير وفروعها آل النُّعْمان وِبَلْعَبِيد. ويقربها (رَمْلَةُ نُصَيْبَةَ) وتقع على يمين الطريق للذهاب إلى العَبْر من شُبُوءَ.

رُؤْمَيْد:

بضم ففتح فسكون. شِعب من فروع وادي عَرَمَا جنوب شُبُوءَ.

وَرُؤْمَيْد - أيضاً - قرية في وادي عَمَد من مديرية دَوْعَن وأعمال حضرموت.

آل بن رَمَيْدَان:

من قبائل الصَّيْعَر، لهم الرئاسة على قبيلة (آل علي بَلَيْث). ومن مقادمتهم بالقرن الرابع عشر الهجري: الحَكَم مسعد بن طاف بن رميدان. وتقع ديارهم في منطقة (حجر الصَّيْعَر) من مديرية العَبْر وأعمال حضرموت.

وبيت الرميدي: فرع من السماحيين، إحدى قبائل بنو ضِنَّة. وهم أقرب إلى المناهيل من حيث العلاقة وذلك بحكم معيشتهم في وادي شرخاوي وسط المناهيل (من أعمال

استعجم»: رِمَع من المخاليف التي تعظم أعنابها حتى لا يحمل الرجل الجِلْد أكثر من عنقود.

والوادي لا يزرع اليوم الأعناب، وأكثر زروعه الموز والباباي والحبوب. وفي أسفله موضع الماء الذي كان يُسَمَّى عَسَّان. وتسكن الوادي فروع من قبائل تهامة وأهمها الأشعريين والمعازبة والقَرَشِيَّة، ومعهم طائفة من (الحَمَزَات) من أولاد الحسن ابن الإمام حَمَزَةَ بن أبي هاشم. ويُنسب إلى الوادي الكاتب الصحفي أحمد الرمعي سكرتير تحرير صحيفة «الميثاق». وللاستفادة من مياه رِمَع فقد أنشئ مؤخراً سد تحويلي وقناة رئيسية كُبرى. وتبلغ المساحة المزروعة من الوادي ٢٤ ألف هكتار.

الرَّمْلَةُ:

قرية في أرباض مدينة تريم، شمال حصن العز إلى الشرق، فيها شروج لآل العيبدروس وآل جلدنان وآل بايعشوت. وفي شمالها إلى شرق آثار قرية يقال لها (الرَّمْلَةُ القديمة).

والرَّمْلَةُ - أيضاً - من قُرَى القَطْن.

والرَّمْلَةُ: من أحياء مدينة الشُّحر، جُل سكانها من صائدي الأسماك.

مديرية سَبْحَات في بلاد المَهْرَة).

الرَّمِيضَة:

قرية في وادي عَمَد من مديرية
دَوَعَن وأعمال حضرموت.

والرَّمِيضَة - أيضاً - من قُرَى
المُسَيَّمِر في أعلا وادي تُبَن من بلاد
لَحَج.

والبارميدي: فخذة من الجوهميين
إحدى قبائل سَيَّان، يسكنون في قرية
(السَيَّيَلَا) بمنطقة غَيْل بن يُمَيْن من
مديرية الشَّحْر وأعمال حضرموت.

بنو الرَّمِيش:

بضم ففتح فسكون. قوم من أهل
الجَنَد، خرج منهم جماعة من الفضلأ
أصحاب الأحوال والكرامات،
ترجمهم الجَندي في كتابه «السلوك»
وقال أن نسبهم في (بني مسكين)،
وهؤلاء بيت رئاسة متألثة، وكانوا
يملكون غالب السحول ونواحي من
بَعْدَان.

بنو الرَّمِيم:

بضم ففتح فسكون. من مشائخ
الحيمة الخارجية. منهم بيت في صنعاء
نذكر منهم عبد الوهاب الرَّمِيم رئيس
نقابة المهن التعليمية، وأخيه المذبح
التلفزيوني محمد الرَّمِيم.

وبيت الرَّمِيم: في خولان العالية
بمنطقة قَرَوَى.

الرَّمِيضَة:

قرية في منطقة الأعماس من مديرية
السَدَّة وأعمال إبّ.

بنو الرَّمِيمَة:

من أهالي جبل صَبِر المطل على
تعز. ذَكَر الجَندي أكثر أعلامهم وقال
أن أقدمهم هو الشيخ علي بن أحمد
الرميمة المتوفي سنة ٦٦٣ هـ، وهو
أحد صوفية اليمن المعروفين.

رَمِيض:

بفتح فكسر. جبل مشهور مطل على
مدينة حُوْث من جهة الشرق. وهو
جبل منبع فيه حصن، ويتصل به سبعة
جبال متحدة في ارتفاعها إلا الواسط
فهو أرفع منها. وفي رأسه السقايات
وحصن الإمام يحيى بن حَمَزَة.

الرِنَاد:

حصن شهير يطل على مدينة تَرِيم
بوادي حضرموت، وهو حصن قديم

من مديرية يافع وأعمال لَحْج، كانت بلدة متسعة ذات حصون وقلاع ويسكنها سلطان الحواشب.

رَهَبَان:

بفتحات. قرية في منطقة الطاهرية من مديرية السُّوَادِيَّة وأعمال البيضاء.

رَهَقَّة:

بلدة وحصن في جبل الشمارية من مديرية مَلْحَان وأعمال المحويت.

رُهْم:

بضم فسكون. قبيلة من سُفْيَان بن أرحب، لها بقية في سَنَحَان وبني مَطْر بضواحي صنعاء.

رهمان:

(ذو رهمان). جبل وقبيلة في بني عُوَيْر من مديرية سحار وأعمال صعدة. ونسبهم في بكيل.

رَهْوَان:

بفتح فسكون. واد في منطقة الروضة من مديرية مَيْقَعَة وأعمال شَبَوَه. يهريق إلى وادي عَمَفَيْن، وفي شرقيه وشماليه (السوط) أو جبال

يُعتقد أنه كان في موضعه هيكل قديم يتعبد فيه أهل حضرموت قبل الاسلام. وكان السلطان راشد عبد الله بن راشد القحطاني قد جدد عمارته في آخر القرن السابع الهجري ليكون بمثابة حامية للمدينة. ثم تعرض للخراب، وقد وجد تحت أنقاض الحصن صنماً من الرخام الأبيض متقن الصنعة.

الرَّنْف:

بلدة في الرُّبَع الشرقي من مديرية الزُّهْرَة وأعمال الحُدَيْدَة. تقع في جنوبي مدينة عُبْس بن ثواب.

والرَّنْف - أيضاً - من قُرَى بني صلاح، إحدى مراكز مديرية المَرَاوِعة في شرقي الحديدة.

والرَّنْف: محل في بني الوليد من مديرية المحويت وأعمالها.

رُهَاء:

بطن من مذحج. منهم مالك بن مرارة الرهاوي مبعوث ملوك وأقيال اليمن إلى رسول الله ﷺ. وهم من القبائل التي اشتركت في الفتوح واستوطن البعض في العراق والبعض في الشام.

وخربة رُهَاء: محل في منطقة الحَدَّ

آل الرّوَّاس:

بفتح فتشديد الواو. فرع من آل كثير
أحد بطون قبائل الشنايفر. ديارهم في
ضواحي مدينة شبام حضرموت، ومن
فخائذهم: آل بدر، آل هصيل، آل
عون، آل سند، آل جعفر.

الرواشد:

فخذ من إتحاد بني ضبته. يقطنون
في الشمال الشرقي من حضرموت.
منهم طائفة استوطنوا صلالة في عُمان
والبعض في إمارة أبو ظبي.

الرواشده:

فرع من قبيلة عبيدة أبراد، هم آل
راشد بن منيف، من مذحج. ويسكنون
في نواحي مأرب.

وبيت الرواشده: قرية أعلا نقييل
يسلح من مديرية بلاد الرّوس وأعمال
صنعاء.

آل رواع:

عائلة من أهل قرية الشرفه في أعلا
وادي السّر، بالشمال الشرقي من
صنعاء. منهم الفقيه العلامة علي بن
عبد الله بن رواع، المتوفي سنة ٩٥٨
هـ.

(السيطان) أي ضهور الجبال
وصحارية، ويسكنها آل نعمان - آل
بحيث - آل هميم - آل بلعيد.

ورّهوان - أيضاً - محل في وادي
عسيلان من مديرية بيحان وأعمال
شبوّة.

ورّهوان - أيضاً - محل في وادي
عسيلان من مديرية بيحان وأعمال
شبوّة.

ورّهوان: قريتان عليا وسفلى في
منطقة الحرث من مديرية بَعْدَان
وأعمال إبّ.

ورّهوان: من قُرى الحَمَزات في
جبل سَحَار بصعدة.

الرّهوه:

إسم مشترك بين عدد كبير من القُرى
في بلاد لَحْج وشبوة وأبين وصَعْلَة.

وبيت الرّهوة: قبيلة من بيت
المعشني، إحدى بطون قبائل المناهيل
في شرقي حضرموت.

الرّوّاء:

بالضم. قرية كبيرة في منطقة جَعَار
من مديرية حَنْفَر وأعمال محافظة أبين،
في شمال زنجبار.

الرواغ:

وآل روية: من قبائل بني نَوْف،
أحد بطون دُهمّة بن دَهَم بن شاکر من.
بكيل، ديارهم في الجَوْف.

قرية ذكرها الهمداني ضمن بلدان
لَحْج. ويقال لها اليوم (المراغ)، وهي
من مركز (كِرش) ومديرية تُبِن.

رَوُثَان:

مدينة قديمة العمارة كانت قائمة في
الغائط بين الجَوْف ومأرب، وهي اليوم
خرائب وأطلال، وقد سكتها جَمِير ثم
مُرَاد ومن بعدها همدان. وإلى خرابها
أشار الشاعر بقوله:

كأن لم يكن روثان في الدهر مسكناً
ومجتمعاً من ذي الجراب ويمجد
ففرقهم رَبُّ الزمان وأصبحوا
قرى حضرموت ساكنين وسُرْدُ

وروثان - أيضاً - قرية عامرة في
جبل حَجَّاج من مديرية السدّة وأعمال
إب.

رُوح:

بفتح فسكون. فرع من قبائل بني
ضِنَّة (تحالف قبلي واسع في
حضرموت). يسكنون في النصف
الأسفل من وادي رِخِيَة قرب (قعوضة)
بين قبيلة آل بلعيد (المنتمية إلى قبيلة
ذيب سعد) وبين قبيلة نهد، فبعدوا
بذلك عن العصبية التي أنحدروا منها.
وينقسم آل بارُوح إلى الفخائد التالية:

آل الروأفي:

من فقهاء بني قُشَيْب في جبل الشُّرق
بأنس، ونسبهم في بكييل. من
معاصريهم الفقيه العارف محسن بن
محمد الروأفي ناظرة أوقاف حَرَاز،
والفقيه العلامة محمد بن علي بن حسن
الروأفي، والأخير تخرج من الجامعة
الاسلامية بمكة سنة ١٣٩١ هـ، ويقوم
بالتدريس في قرينته (رُؤافة) ونواحيها.

الروامصة:

قبيلة تسكن وادي سير بالقرب من.
شِبام حضرموت. وهي أصلاً من قبائل
بني مُرّة في نجد والحجاز.

روبه:

قرية في منطقة الجَوْل من مديرية
حَجْر وأعمال حضرموت. فيها آل
باوسيم من نوح.

والروية: قرية في منطقة قران من
مديرية جبل الشُّرق وأعمال دَمَار.

سليمان بن محمد بن سليمان الرُّوسِي . قال زبارة: كان عالماً تقياً ورعاً فاضلاً ناسكاً من خيار عباد الله وأهل الصلاح والورع والتقوى ومات سنة ١٠٤١ هـ. ومنهم القاضي العلامة عبد الله بن يحيى بن أحمد الرُّوسِي ، المتوفى سنة ١١٣٦ هـ حاكماً في بلاد الأهنوم .

وآل الرُّوسِ : من قبائل بني عُويْر ، من سَحَار إحدى بطون قبائل خَوْلَان ابن عامر في بلاد صَعْدَة .
وببلاد الرُّوسِ : مديرية من أعمال محافظة صنعاء ، في جنوبها بمسافة ٣٠ كيلاً . سُميت بلاد الرُّوسِ لأن جبالها تُعتبر رؤوساً لجبال خَوْلَان . وتضم مجموعة فُرى من أهمها : وِغْلَان ، عَافِش ، العُبَس ، وادي البيْر ، خَبَة ، الوثن ، فُحَازَة ، حُطْمَة ، شَبَاعَة ، النصلة .

الروشي:

فرع من جبل بَعْدَان ، يطل على مدينة إب من جهة الشرق ، وارتفاعه ٢٨٩٥ متراً من سطح البحر .

روشان:

من جبال منطقة يَهْر في يافع ، ويقال له «حَيْد رُوشَان» .

آل بن حيدرة وفرعاها آل غانم وآل قُصَيْر ، وآل شهابلة وفرعاها آل مظفر وآل خرشان .

الرُّوحَا:

بفتح فسكون . قرية في وصاب السافل .

رُوْحَان:

قرية ومركز إداري من مديرية الرُّجْم وأعمال محافظة المحويت . إليها يُنسب (آل الرُّوْحَانِي) منهم العلامة حزام بن ناشر الروححاني (عالم محقق في الفروع ، سكن مدينة ثلا وتوفي بها سنة ١٣٤٣ هـ) ، ومنهم الصحفي والنائب عبد الوهاب محمد الرُّوْحَانِي عضو مجلس النواب رئيس اللجنة الاعلامية بالمجلس ووزير الثقافة الحالي .

وَرُوْحَان - أيضاً - قرية في منطقة الأملوك من مديرية الشَّعِر وأعمال إب .
وَرُوْحَان : محل في قرية صاره من مديرية مَجْز وأعمال صعدة .

الرُّوسِ:

قرية في بني نَسْر من مديرية المَدَان وأعمال حَجَّة . تقع بالقرب من مدينة المَدَان مركز قبائل الأهنوم . وإليها يُنسب الفقيه العلامة محمد بن

رُوضاح:

الشرقي من مدينة صنعاء، بجوار قصر
عَمَدان. فيها قبور العلماء: إبراهيم بن
يحيى السحولي، وعبد الرحمن بن
محمد الحيمي.
والرُوض: محل في منطقة الربيعي
بضاحية مدينة تعز.

بضم الراء وكسر الواو. قرية في
وادي رَحْيَة من مديرية القَطَن بوادي
حضر موت. فيها آل بريك وآل غانم
من آل حيدرة فروع قبائل رُوح.

آل رُوضان:

والرُوض: قرية لآل حذقين في
مديرية مَجَزَر من بلاد مأرب.

فرع من قبائل نَهْد، يسكنون في
وادي حَبَان من مديرية الصعيد وأعمال
شَبْوَة. ويلحق بهم: آل فضالة، وآل
بدر، وآل منيف، وآل حويل، وآل
سليمان، وآل فارس، وآل بشر، وآل
عامر.

والرُوض: هو ما يُدعى اليوم بقرية
القَابِل، في الشمال الغربي من صنعاء
بمسافة ٧ أكيال.

الرُوضَة:

تعددت المناطق والقرى التي تحمل
إسم الروضة، أحصينا منها بعضاً
وخمسين بلدة هي كالتالي:

وآل روضان - أيضاً - قَوْم في جبل
الشُّرُق من آنس، بالغرب الشمالي من
دَمَار.

الرُوضَة: مدينة في الطرف الشمالي
من صنعاء. كانت من أجمل منتزهات
أهل صنعاء، ذات ماء وحدائق بديعة
وأعناب وفواكه. ويقال لها (روضة
حاتم) نسبةً إلى سلطان همدان حاتم بن
أحمد بن عمران الياامي المتوفي بدير
صنعاء سنة ٥٥٦ هـ، لأنه أول من
اتخذها نزهةً وكانت قبل ذلك قرية
صغيرة تُعرَف باسم (المَنْظَر). وفي أول
القرن الرابع عشر فقدت الروضة رونقها
بعد أن صارت من ميادين الحروب بين

وآل روضان: من قبائل عَيْدَة أبراد.
منازلهم في بلد (الخشعة) بضواحي
مأرب، والبعض يسكن مع آل عقيل
في حَرِيب.

الرُوض:

قرية من مديرية الحَلَق وأعمال
الجَوْف. فيها قبائل الفقمان من
همدان.

والرُوض: منطقة في الجانب

مديرية مَنَّاخَة في بلاد حَرَّاز.

والرَّوْضَة: مدينة في وادي مَيْفَعَة يقال لها «رَوْضَة آل اسرائيل» نسبةً إلى الشيخ الفقيه إسرائيل بن الفقيه اسماعيل بن الفقيه محمد بن عمر المالكي، المتوفي بها سنة ٨٦٢ هـ وبها ذريته. كما يسكنها من آل باعلوي وآل البغدادي وآل الجيلاني وآل الجنيد الأخرى من آل عبد الله باعلوي، ومعهم آل زعيل وآل عتيق وآل كبران وآل فاتح وآل سعد وآل جَمِيد وآل النجار.

وتشكل هذه الروضة مركزاً إدارياً من مديرية مَيْفَعَة وأعمال محافظة شبوة. ومن أهم قراها: عماقين، الخضراء، الصدارة، العين، الريدة، بريره، حصن الخليفة، الجَوْل، الحنكة، الحيره، بروم، رأس الكلب، وادي رهوان.

والروضة: قرية في وادي عَيْن من مديرية بَيْحَان وأعمال شَبْوَه.

والروضة: من قُرى العليا في بَيْحَان.

والروضة: قرية في الضفة اليمنى لوادي بَرَامِس الواقع في منطقة جُعَار من مديرية حَنْفَر وأعمال أُبَيِّن. كان

الأجناد اليمانية والأتراك. غير أن العمران الذي شهدته في السنوات الأخيرة قد إلتهم جزءاً كبيراً من مزارعها. ويسكن الروضة آل أبو طالب وآل الكبسي وآل حَجَر وآل الحيفي والمشائخ بيت مفتاح وبيت الناشري وغيرهم. وإليها يُنسب بنو الرَّوْضِي أهل صنعاء.

والرَّوْضَة - أيضاً - قرية في أرحب. فيها حصن مَطْرَة الغني بالآثار الحميرية، وتقع في منطقة شُغْب لذلك يُقال لها «رَوْضَة شُغْب».

والرَّوْضَة: قرية في وصاب العالي شمال حصن الدَّن. سكنها الفقيه العلامة علي بن أحمد بن إبراهيم أبي الرجال وتوفي بها سنة ١٠٥١ هـ. وهي مركز إداري.

والرَّوْضَة: قرية في وادي سمر من بلاد الجعافرة في جبل ضُورَان آيس.

والرَّوْضَة: قرية في البَطْنَة من مديرية العَسَّة وأعمال محافظة عَمْران.

والرَّوْضَة: من قُرى بني ضَبَّيَّان في حَوْلَان العالية.

والرَّوْضَة: قرية في الحيمة الخارجية على مقربة من باب المواسم.

والرَّوْضَة: قرية في جبل هوزان من

- يُقيم بها سلطان مقاطعة برامس من بلاد
الفضلى .
- والروضه: من قرى المحفد بمديرية
مؤدية وأعمال أئين .
- والروضه: قرية في وادي بن علي،
جنوب مدينة شبام حضرموت ومن
أعمالها، ويقال لها «رَوْضَة آل مِهْرِي»،
وهي في وادٍ مغبول .
- والروضه: قرية في ضاحية مدينة
سيئون بوادي حضرموت .
- والروضه: قرية في وادي دَوْعَن تقع
بمنطقة الظليعة، ويقال لها «رَوْضَة
بِاقِطَيَان» نسبة إلى ساكنيها .
- والروضه: قرية في الضاحية الغربية
لمدينة المُكَلَّا بحضرموت .
- والروضه: قرية في منطقة العادي
من مديرية حَرِيب وأعمال مأرب .
- والروضه: قرية لآل أبو طهيف في
حَرِيب .
- والروضه: قرية لآل طالب في
مديرية ماهلية وأعمال مأرب .
- والروضه: من قرى منطقة نجا
بمديرية الجوبة وأعمال مأرب .
- والروضه: قرية في منطقة مَدْغَل
الجِدْعَان بمأرب .
- والروضه: من قرى الأشراف
بمديرية معزر في مأرب .
- والروضه: قريتان في صرواح هما:
رَوْضَة القُبَّة في منطقة المحجزة،
ورَوْضَة سيلان في منطقة أراك .
- والروضه: قرية لآل عوض من
مديرية العبدية وأعمال مأرب .
- والروضه: قريتان من مديرية كِتَاف
شرقي صعدة، أحدهما في منطقة الفرع
والأخرى في وادي أَمْلَح، فيهما بعض
قبائل وائلة .
- والروضه: قرية في ضاحية مدينة
الحَزْم بالجوف، فيها بعض قبائل
همدان .
- والروضه: من قرى جبل الرُّكْب
شرقي مدينة زَبِيد، وهي من مساكن
قبائل الأشاعرة .
- والروضه: إسم قريتان في بلاد
حَجَّة. تقع الأولى في منطقة الشُعباب
من مديرية حَرَض، والثانية في بلد
السوالمه من مديرية الشَّعَاذِرِه .
- والروضه: بلدة في جبل لَبُغُوس من
مديرية يافع وأعمال لحج .
- والروضه: من قرى حَبِيل جبر في
رَدْفَان .

والروضة: حي في مدينة عدن بالقرب من جولة جُحَيْف، وقد يقال له «الْقَلْوَعَة» .

الرَّوْعَة:

محلة في جبل الحَدَب من مديرية بني مَطَر وأعمال صنعاء. سكنها بالقرن السادس الهجري: عالم المطرفية الكبير عَلْيَان بن سعد البحيري وجعلها هِجْرَة عِلْم مقصودة من الطلبة.

رُوغان:

من قرى ذويب السُّفلى في جبل حَيْدَان بصعدة.

رَوَّغُه:

من قُرَى تَرِيم وأعمال مديرية سيئون بوادي حضرموت، تقع شرقي بلدة (الْحَجْرَب). سكنها الإمام العلامة محمد جمل الليل، المتوفي سنة ٨٤٥ هـ وفيها ذريته. كما يسكنها بنو الهندوان.

بنو رُوق:

من قبائل بنو ربيعة بن عبد ود بن وادعة، لإيهم تُنسَب قرية (الرووق) في بلاد رَدَاع، وهي من مساكن بعض قبائل قَيْقَة آل محن يزيد.

والروضة: قرية بوادي تُبْن، تقع في منطقة المِسْمِير.

والروضة: قريتان في وادي عرماة جنوبي شَبْوَة، أحدهما بمنطقة دهر والأخرى في منطقة الطلح.

والروضة: محل في نواحي بلد الصعيد من أعمال شَبْوَة.

والروضة: قرية كبيرة في ضاحية مدينة الزاهر من بلاد البيضاء.

والروضة: من قُرَى مَسْوْرَة في البيضاء.

والروضة: قرية لآل منصور من مديرية ناطع وأعمال البيضاء.

والروضة: من أحياء مدينة رَدَاع.

والروضة: قرية لآل منصور بني وهب في السُّوَادِيَّة.

والروضة: قرية بمنطقة غَوْل سليمان بالسُّوَادِيَّة.

والروضة: قرية في الأغوال السُّفلى من السُّوَادِيَّة.

والروضة: قرية لآل عوض من بلاد السُّوَادِيَّة، تقع جوار قرية فاقع.

والروضة: بلدة في ضاحية مدينة البيضاء، جوار جبل السلام.

منها بجوار مبنى الإذاعة حالياً، وقد
أُخرب قبل سنوات.

آل روكان:

من مشائخ حَوْلَانِ ابن عامر في بلاد
صعدة. منهم الشيخ يحيى روكان، من
أعيان القرن الحادي عشر الهجري.
ومن معاصريهم الشيخ عبد الله بن
حسين روكان عضو مجلس النواب.

الرُّوْنِه:

مركز إداري ووادٍ خصيب من مديرية
بني حَشَيْش، بالشمال الشرقي من
صنعاء بمسافة ١٣ كيلاً.

والرُّوْنِه - أيضاً - وادٍ في كُعَيْدِنَة
بالغرب الشمالي من حَجَّة.

والرُّوْنَة: قرية في منطقة الصُّرْم من
بلاد ثلا، إليها يُنسَب (آل الرُّوْنِي) أهل
ثلا.

والرُّوْنَة: من قُرَى الجَوْبَة في منطقة
نجا.

والرُّوْنَة: وادٍ في أراضي الأزرقِي
بالضالع.

والرُّوْنَة: وادٍ في أراضي الأزرقِي
بالضالع.

والرُّوْنَة: من قُرَى مركز العليا في
بَيْحَان.

والرُّوْنَة: قرية في منطقة تخت من
مديرية بدبده وأعمال مأرب.

والرُّوْنَة: من قُرَى مديرية الصفراء
في صعدة، بجوار بلدة يرسم.

الرُّوِي:

جبل في الغرب الجنوبي من تَرْبَة

رُوكِب:

بضم فسكون فكسر. قرية ساحلية
قديمة تقع على بعد ١٥ كيلاً إلى
الشرق من مدينة المكلا بحضرموت.
كانت ذات شهرة في الماضي ويُعتَقَد
أن المكلا كانت في القديم من أعمال
مدينة روكب القديمة. وفيها سوق
(الوزيف) أي السمك الصغير المجفف
يُباع كيلاً. ومن ساكنيها آل العكبري
بني حسني.

آل الرُّوم:

من مشائخ رِيْمَة جُبْلَان. منهم
الشيخ محمود الروم شيخ بني الطليلي
من مديرية كُسمَة.

وآل أبي الرُّوم: من أقدم بيوت
صنعاء. ذكرهم الرازي في كتابه عن
صنعاء، وإليهم يُنسَب مسجد أبي الرُّوم
في حارة (رُوم) بمدينة صنعاء القديمة.

وباب الرُّوم: من أبواب صنعاء
القديمة، كان قائماً في الجهة الغربية

وكلها يجمعها إسم ناصر الرويشان أول من وصل من بني ضبيان، وذلك حوالي عام ١٢٢٠ هـ.

وأسرة الرويشان أسرة مشهورة بكرم الأرومة وطيب المحتد يتوارثون الشجاعة والكرم وحسن الضيافة والوفادة، كما أن بيوتهم عامرة بالتقوى والصلاح. ومن مشاهيرهم نذكر: الشيخ صالح بن ناجي بن محمد بن صالح بن ناصر الرويشان. كان من الأعيان وقد تولّى بلاد البيضاء من سنة ١٣٧٠ هـ إلى ما بعد الثورة، ثم تعين محافظاً في لواء تعز، فمحافظاً في لواء إب، ثم تعين مستشاراً لرئاسة الجمهورية لشؤون القبائل، ثم رئيساً لشؤون القبائل، وظل يشغل هذا المنصب حتى وفاته سنة ١٩٦٧ م. ومنهم الشيخ علي بن علي الرويشان، وهو من المشايخ الذين أسهموا بنصيب في تدعيم أركان الجمهورية، وقد تولّى بلاد خولان لفترة طويلة. كما أن منهم الكاتب والشاعر خالد بن عبد الله الرويشان رئيس الهيئة العامة للكتاب والنشر.

الرؤيضة:

بضم ففتح فسكون. منطقة في وادي جُردان من مديرية عرماة وأعمال

المواسط، يرتفع ١٦٤٠ متراً عن سطح البحر.

الرؤيس:

جبل ووادٍ في مديرية خَرَاب المراشي من بلاد بَرَّط.

والرؤيس: قرية في منطقة آل الوقيش من مديرية ساقين وأعمال صَعْدَة.

وآل بن رويس: هم مشايخ العوالق سابقاً، ذلك الحلف الذي كان يجمع قبائل حميريّة وأخرى مذحجية وكَوْن إمارات ثلاث في أنصاب ويشبم وأحور. منهم بيت في عدن.

آل الرؤيشان:

أسرة تنتمي إلى آل أحمد، أحد أفخاذ عشيرة بني سعد، من بني ضبيان (إحدى فروع قبيلة خولان العالية). انتقلوا إلى اليمانية السفلى من خولان، وسكنوا في عدة قرى متجاورة في منطقة يشرف عليها «حيدشمسان» بحصونه الشامخة التي تعلقته. وآل الرويشان ثلاثة أقسام: بيت الشيبية «صالح بن ناصر»، وبيت أحمد بن صالح، وبيت محمد بن صالح، وهناك بيت رابع في قرية «المشانية»، وبيت خامس في قرية «الكشاور»،

شَبُوة. ويقال لها روضة بن سالمين.

بنو رَوِيَّة:

مركز إداري من مديرية جبل الشَّرق وأعمال دَمَار. من بلدانه: الخُطْم، بني جابر، بني شهاب، بني طاهر، بني جَحَدب. وهي منطقه يسكنها الفقهاء من آل مَشْرَح وآل الصَّعْبِيَّري وآل الجَحْدَبِي.

والرَوِيَّة: قرية في وادي زَبِيد. تقع في الغرب الجنوبي من مدينة زَبِيد على مسافة نحو ١٠ أكيال. فيها آل المُشْرَع وآل النهاري.

والرَوِيَّة: إسم لمسجد فروة بن مَسِيك المرادي بصنعاء.

وآل الرَوِيَّة: أسرة تنتمي إلى مذحج، كانوا سلاطين وادي السَّر من أعمال صنعاء، ويقال له: سرُّ ابن الرويَّة. وقد لعبوا دوراً هاماً في أحداث تاريخ اليمن وعلى رأسهم محمد بن الرويَّة المذحجي.

آل رَيَّا:

فخيزة من آل إبراهيم بن عُبَيْد النوفي، من بطون دُهَمَّة بن دَهَم بن شاکر من بكييل. نُسبوا إلى أمهم، وينقسمون إلى ثلاثة فروع: آل متعب بن إبراهيم، وآل شعلان بن

الرُّوِيَعَا:

من جبال مديرية فَرْع العُدَيْن في بلاد إب.

الرُّوَيْك:

جبل في مأرب بالشمال الشرقي من صَافِر فيما بين منطقة العَلَم وجبل الثَّنية.

رُوَيْكَة:

فخذ من قبيلة آل يزيد اليافعيين. وهم من أقدم القبائل اليافعية التي استوطنت حضرموت، وتقع ديارهم في قرية (عُمْفُر) بمنطقة الريدة - ريده عبد الودود.

الرويمي:

فخيزة من قبائل نَهْد. تسكن في غربي القَطَن بحضرموت.

رُوَيْن:

بضم فكسر. منطقة ساحلية بجوار حصن الغراب الأثري المشهور، تقع على طريق بندر بالحاف. وثمة قرية أخرى بهذا الاسم تقع في وادي لَبْنَة من بلاد حَجْر.

إبراهيم، وآل عتد بن إبراهيم. تقع ديارهم في وادي الهدال من مديرية رَجُوزَة في بلاد بَرَط.

الوحيشي. (٣) وادي الرياشية، ومنه قرية اليعموم وكُحْلَان ونجد آل يحيى والحَمَّة ومهابة. وبلاد الرياشية كانت من مَوَاطن ذي رُغَيْن، ثم غلبت عليه مذحج. وفيها من الآثار: حصن جبل شرقان وهو خارب ويرجع إلى أيام الحميريين، وكذا مغارة مستطيلة في قرية اليعموم وغيره. والنسبة إليها: رِيَاشِي. وهم بيوت كثيرة.

الرياحي:

عائلة من أهل إب. اشتهر منهم بالقرن السابع القاضي محمد بن علي بن عمر بن محمد الرياحي، ترجمه الخزرجي في العقود.

رياده:

بكسر الراء. وادٍ من أرباض مدينة الشَّحْر بحضرموت.

الرياض:

قرية في بني. هني من مديرية وَشْحَة وأعمال حَجَّة.

والرياض - أيضاً - قرية في منطقة المَحْفَد من مديرية مُؤدِيه وأعمال أَيْن.

ريام:

منسك جاهلي كان قائماً في رأس جبل دُبِيان من بلاد أرحب، كان فيه المعبد الرئيسي لقبائل سمعي حاشد، الذي يلي في الأهمية معبد (المَمَّة) بمأرب وصرواح.

وريام - أيضاً - بطن من قُضاعة، كانوا يسكنون الشَّحْر وحضرموت ثم نجعوا إلى عُمان. وريام: قرية من أعمال رَدَاع. فيها

آل الرياش:

من قبائل مديرية بَدْبَدَة في مأرب. وبيت رِيَاش: قرية شمال مدينة عمران، على مقربة من الجَنَّات. وبيت رِيَاش: قرية في منطقة عنبر من أعمال مدينة المحويت.

الرياشية:

مقاطعة من أعمال رَدَاع تشكل ثلاثة مراكز إدارية هي: (١) جبل الرياشية، ويشمل قرية الحمراء وبيت الجلال ومَسُورِه ومُضْر. (٢) ثُمْن الرياشية، ويضم قرية نَجْر وقراظة والخراب ودار خليان والشَّرْفَة وتريادة وبيت

والرَيَّان: قرية في منطقة العليا من
مديرية بَيْحَانَ وأعمال شَبْوَة.

والرَيَّان: محل في جبل الأصابع
من مديرية السَّمَايَتَيْن بالحُجْرِيَّة.

والرَيَّان: قرية في سُدَس أَخْدَاق من
مديرية بني الحارث شمال صنعاء، تقع
بجوار قرية (بيت حُوت)، وإليها
يُنسَب أحمد بن الرَيَّان، ترجمة ابن أبي
الرجال في «مطلع البدور» وقال: وأهل
هذا البيت - الرَيَّان - أهل نعمة، وكان
يُذكرهم مستمراً إلى الأعصر المتأخرة
نحو سبع مئة أو ثمان مئة سنة.

وَأَل أَبِي رَيَّان (باريان): عائلة من
أهل قرية «حُدَيْش» الواقعة في وادي
دَوَعَن.

رَيَّان:

بفتح فسكون. وادٍ في منطقة زارة
من مديرية لَوْدَر وأعمال أَبِين، ذكره
الهمداني قال وهو لمراد.

وريبان: موضع في جبل الحَرَث من
بَعْدَانَ.

وريبان: محل في منطقة العساكره
من بلاد الطعام في رِيْمَة.

بنو الريامي من آل باعلوي أهل
حضر موت.

وريام: قرية في وادي الحطب من
الحيمة الخارجية في غربي صنعاء.

وذو الريام: محل في منطقة يَهْر
بيافع.

الرَيَّان:

بتشديد الراء المفتوحة والياء. بلدة
ساحلية في شرقي المُكَلَّا بمسافة ٢٠
كيلاً، على خط الطريق إلى الشَّحْر
وإلى غَيْل باوزير. أقيم فيها مطار
حديث يستقبل الطائرات الكبيرة.

والرَيَّان - أيضاً - جبل ورمال في
شرقي الجَوْف، وشمال رملة السبعين.
تشكل بلدانه مركزاً إدارياً من مديرية
«حَبِّ والشُعْف» وأعمال محافظة
الجوف^(١).

(١) للشاعر جرير أبيات شهيرة عن الرَيَّان
هي:

يا حَبذا جبل الرَيَّان من جبل
وحبذا ساكنو الرَيَّان من كانا
وحبذا نفحات من يمانية
تأتيك من قِبَل الريان أحيانا
هل يرجعن وليس الدهر مرتجعاً
عيشُ بها طالما أحلو لي وما لانا
أزمان يدعوننا للشيطان من غزلي
وكننا يهوينني إذ كنت شيطاناً

رَضُوم بُوادي مَيْقَعَة وَأَعْمَال شَبُوعَة .

رَيْب:

رَيْدَان:

مَوْضِع أَعْلَا جَبَل «ظَفَار» الرَّاقِع جَنُوب يَرْيَم بِبِضْعَة كِيلُومَتْرَات . كَانَ قَائِماً عَلَيْهِ (قَصْر رِيدَان) الْمَشْهُور فِي التَّارِيخ مِنْ أَيَّام الْحَمِيرِيِّين .
وَرَيْدَان: جَبَل وَبَلَدَة فِي بَيْحَانَ بِمَنْطِقَة الْعُلْيَا .

وَرَيْدَان: قَرْيَة لِآل عُيَيْد مِنْ مَدِيرِيَة الصُّومَعَة وَأَعْمَال الْبِيضَاء .

وَرَيْدَان: مَحَل فِي السُّوَادِيَّة .

وَرَيْدَان: بَلَدَة فِي جَبَل الشَّرْق بِأَنْس . تَقَع ضَمَنْ بَلَدَان بَنِي رَوِيَّة .

وَرَيْدَان: مَحَل فِي جَبَل السِّحْل مِنْ مَدِيرِيَة الْجُوبَة وَأَعْمَال مَارَب .

وَرَيْدَان: مَوْضِع فِي بَنِي النُّظَيْر مِنْ جَبَل رَاذِح بِصَعْدَة .

وَرَيْدَان: قَرْيَة فِي جَبَل حَيْدَان بِصَعْدَة .

رَيْدَة:

تَعَدَّدت الْمَنَاطِق وَالقُرَى الَّتِي تَحْمَل إِسْم (رَيْدَة) وَتَعْنِي الْقُرَى الَّتِي تَقَع عَلَى سَطُوح الْجِبَال أَوْ فِي الْحَيُود . نَذَكَر مِنْهَا:

(بَيْت رَيْب) . حَصَن فِي جَبَل مَسُور الْمَتَّاب غَرْبِي مَدِينَة ثَلَا .

رَيْبُون:

بَلَدَة خَارِبَة فِي وَادِي دَوْعَن ، تَقَع بِالْجَبَل الْغَرْبِي أَمَام بَلَدَة (الْمَشْهَد) بَيْن نَجَام وَمَسِيَال وَادِي مَيْخ . فِيهَا كَثِير مِنْ الْأَطْلَال الْقَدِيمَة وَالْأَثَار .

رَيْحَان:

وَادٍ فِي الْجَانِب الشَّمَالِي مِنْ جَبَل جُحَاف بِالضَّالِع ، وَيَقَع بَيْن طَنْف الْمِعْفَارِي شَرْقاً وَطَنْف الْحُمَيْدِي غَرْباً .

وَأَل رَيْحَان: عَائِلَة مِنْ أَهْل تَعَز مِنْ دُرِّيَّة النُّقَيْب الرَّئِيس سَعِيد بَن رَيْحَان ، كَانَ وَالِيّاً عَلَى بِلَاد الْمَخَا ثُمَّ تَوَلَّى وَايَة بِلَاد يَرْيَم وَتَوَفِّي بِهَا سَنَة ١٠٨٠ هـ .

وَبِنُو رَيْحَان: قَرْيَة وَحِي فِي بِلَاد الْحَدَاء بِمَنْطِقَة الْجَرْدَة .

رَيْحُون:

بَفْتَح فَسْكُون . جَبَل وَبَلَدَة فِي وَادِي دَهْر مِنْ مَدِيرِيَة عَرْمَاء وَأَعْمَال شَبُوعَة .
وَرَيْحُون - أَيْضاً - مَحَل فِي مَنْطِقَة

(١) رَيْدَةُ الْبَوْنِ: وقد يقال لها ريدة شهير وتقع في السفح الشرقي الجنوبي من حصن تُلُقْم في منتهى الْبَوْنِ الأسفل، على بعد ٢٠ كيلاً شمالاً بشرق من عَمْرَانَ. كانت قديماً مقراً للسلاطين آل الضَّحَّاك ملوك همدان، ثم سكنها فيما بعد اللعويون أحد القبائل الحميرية المشهورة.

وقد جاء ذكر ريدة في كثير من النقوش المسندية، وبها آثار جلييلة. وفي قلب المدينة قلعة صغيرة بها بئر يُعتقد أنها المعنية بالآية الكريمة (وبئر معطله وقصر مشيد). وإليها يُنسب بنو الرَيْدِي أهل صنعاء. وتشكل اليوم مديرية من أعمال محافظة عَمْرَانَ تشمل: ذَيْفَانَ وَحَمْدَةَ وَغَوْلَةَ عَجِيب.

وفي ريدة قبر الإمام الحسين بن القاسم العيَّاني الذي قُتل في آخر معاركه مع آل الضَّحَّاك. كما سكنها المؤرخ الكبير لسان اليمن الحسن الهمداني في ظل رعاية السلطان أبي جعفر أحمد بن محمد بن الضَّحَّاك.

(٢) رَيْدَةُ عَبْدِ الْوَدُودِ: بلدة على الشاطئ الشرقي الساحلي لمدينة الشَّحْر، تبعد عنها بمسافة ٤٠ كيلاً، سُمِّيت باسم حكامها آل عبد الودود الكثيرين، وكانت تُسمى (ريدة بن

حمدان) أو (ريدة المَشَقَّاص). ومنطقتها كثيرة التعاريج والمنحدرات لكثرة التلال والجبال والوديان ومجاري المياه. وتقع منازل أهلها في أعالي الجبال وسفوحها وفي بطون الوديان.

وتنتشر في جانبها الشرقي حقول الذرة والسمسم والبلح ترويه مياه الآبار التي لا تبعد عن سطح الأرض أكثر من ستة أمتار. وكل الأراضي التي تحيط بها رملية صالحة للزراعة. ولها ميناء صغير ترسو فيه المراكب الشراعية.

وتشكل هذه الريدة مركزاً إدارياً تابعاً لمديرية الشَّحْر وأهم القرى: شَخَاوِي وَبَدَشْ وَغُمُقْرُ وَمِغْيَانِ مَوَايِبِ وَقَصْبَعْرَ وَعَيْدِ الْغَايَةِ وَالْمَقْدِ. وهي من مساكن قبائل الحموم (وهم جريري وآل عبد الودودي)، وفيها المشائخ آل باجَمَيْدِ وطائفة من آل العيدرُوس وآل الجفري.

(٣) رَيْدَةُ الصَّيْبَعْرِ: بلدة في الشمال

الغربي من وادي حضرموت وشرقي حصن العَبْر. وهي في منطقة مجدبة قليلة الماء تنعدم في مرتفعاتها النباتات ولا توجد سوى في المنحدرات بعض شجيرات النبق والسنت وقليل من

(٦) رَيْدَةُ الْجَوْهِيِّينَ: منطقة شمال غَعْلَبِ بنِ يُمَيْنَ. تبعد عن الشَّحْرِ بمسافة ٨٧ كيلاً. منها تشرع الطُّرُق إلى عَقَبَةِ الفقرة وعَقَبَةِ العرشة وعقبة عبد الله غريب وعَقَبَةِ عثة، وكلها تنزل إلى الساحل، وقد سُقَّت في هذا الجبل طريق حديثه. والجوهيين قبيلة من سَيِّان.

(٧) رَيْدَةُ الشَّعِيبِ: بلدة في منطقة الطلح بوادي عرما في جنوب شَبْوَةَ.

(٨) رَيْدَةُ الرَّشِيدِ: قرية كبيرة بالشمال الغربي من مدينة مَيْقَعَةَ (أصبعون)، فيها بعض قبائل الواحدي.

الرَّيْسُ:

قرية في منطقة جَمِيرَ من مديرية المَدْيِخْرَةَ وأعمال إبّ.

وآل رَيْسٍ: من قبائل بني عباد أحد فروع بني جَمَاعَةَ، يسكنون في مديرية مَجَزَ بصعدة.

الرَّيْشُ:

بفتح فسكون. جبل في غربي المُكَلَّا، منه الطريق إلى حَجْر، ويرتفع ٧٠٠ متراً.

الأعشاب القصيرة. وقد عُرِفَتْ باسم الصَّيْعَرِ القبيلة المنحدرة من كِنْدَةَ.

(٤) رَيْدَةُ الدِّيْنِ: منطقة في المرتفعات الواقعة ما بين وادي دَوَعَن وواادي عَمُد. وهي صحاري جبلية تتخللها شروج ومسيلات ماء صغيرة تنحدر منها مياه الأمطار إلى الجروب التي يزرعونها. ومن قراها: شُرج الأبيضين والدوليجات وكيدام بامسدوس. وكان يُقال لها (رَيْدَةُ أَرْضِيْن) ثم نُسبت إلى سكانها الدِّيْنِ وهم حلف يتألف من ثلاثة أصول كِنْدَةَ وجَمِيرَ وأجارده. وفي ريدة الدِّيْنِ كثير من المشايخ آل العمودي.

(٥) رَيْدَةُ المَعَارِهِ: تقع بين ريدة الجوهيين والحموم، في الشمال الشرقي من المُكَلَّا بمسافة ١٠٠ كيلاً. وهي في منتصف الطريق بين عَقَبَةِ الغَزِ شمالاً وبظي جنوباً. وتتمتع منطقتها بمناخ شبه معتدل صيفاً وشتاءً إلا أن ارتفاعها عن سطح البحر يؤدي إلى نقص الأوكسجين فيها، وكل الأرض ملأى بالصخر الرمادي الداكن، وليس بها نبات اللهم إلا على الحافة حيث تصطدم بها بعض السُحُب، وتعتمد على مياه الأمطار. والمَعَارَةَ قبيلة من آل تميم المنحدرة من مدحج.

عوض القعيطي من آل العيدروس، لتكون نواة لدولة يافعية بحضرموت، وسميت بعد ذلك (حوطة القعيطي)، ثم غلب عليها إسم الرِّيضة. ويحيط بالمدينة غابات كثيفة من النخيل ومساحات واسعة من الأراضي الزراعية الخصبة. وبجوارها تقع ديار ال البكري، ومن أهلها آل عيديد من العلويين.

والرِّيضة - أيضاً - حصن في نواحي سيئون.

والرِّيضة: حصن بالقطن يقع تجاه قارة الدخان وهو للبابلغيث من الحالكة.

رِيْعَان:

بفتح فسكون ففتح. قرية وواد في غربي صنعاء بعد منطقة (الصُّبَاحَة) الواقعة أعلا جبل عَصْر. والقرية لها سور وتقع فوق تل صخري، وأسفلها وادٍ بين جبلين بطول نحو ٥ أكيال وعرض ربع كيلو، أكثر مزروعاته الحبوب وأنواع الخضار. وفي أسفل الوادي كان يقوم حاجز سد ريعان الذي يعود إلى أيام الحميريين. وكان قد خُرب في القرن الرابع الهجري، ثم أعيد بناءه في السنوات الأخيرة،

وآل الرِّيْش: فخيذة من آل علي المتفرعة من آل محمد بليث إحدى بطون قبائل الصَّبِغَر.

رِيْشَان:

قرية في منطقة جَنْب من بني مَطَر وأعمال صنعاء، وهي من ذوات الآثار.

ورِيْشَان: موضع في ضلع همدان أعلا وادي شَاهِرَة.

ورِيْشَان: حصن في جبل مَلْحَان بالمحويت يطل على تهامة.

ورِيْشَان: قريتان في الضاحية الشرقية لمدينة قَعْطَبَة، الأسفل والأعلا.

ورِيْشَان: مدينة وحصن في منطقة الحَدّ من مديرية يافع وأعمال لَحْج.

ورِيْشَان: بلدة في حَبِيل جبر من مديرية رَدْقَان وأعمال لَحْج.

ورِيْشَان: قرية لآل غشام (المَلَاْجَم) في السُّوَادِيَّة من بلاد البيضاء.

ورِيْشَان: موضع في مركز الروضة من مديرية مَيْقَعَة وأعمال شَبُوءَة.

الرِّيْضَة:

مدينة بجوار تريم في وادي حضرموت. كانت تُسمى (الحُوطة)، وفي عام ١٢٥٨ هـ اشتراها عامر ابن

وَرَيْمَان - أيضاً - حصن مشرف على
مُدَيْخِرَة من بلاد العُدَيْن .

ويحجز السيول النازلة من جبل النبي
شُعَيْب ومنطقة الصُّبَا حة ثم يذهب
ليروي وادي ضَهْر .

الرَّيْم:

وَادٍ وجبل في كُؤْمَة من بلاد رَيْمَة .
والرَّيْم: وَادٍ في العسيلة من مديرية
شَرْعَب السلام وأعمال تعز .

وقد نُسب إلى رَيْعَان القاضي
أحمد بن سعيد الرِّيعَانِي قاضي
المنصور عبد الله بن حمزة بن سليمان
على صنعاء .

والرَّيْم: حصن في منطقة زَرِيْقَة
اليمن بالمَقَا طرة .

ريعوث:

قرية في منطقة رماه من مديرية ثمود
في شرقي وادي حضرموت .

رَيْمَة:

بفتح فسكون . منطقة جبلية واسعة
تشمل جبال الحَبِيْبِي والسَّلْفِيَّة والجعفرِيَّة
وكُؤْمَة وبلاد الطعام . ويبلغ متوسط
إرتفاعها ٢٨٠٠ متراً عن سطح البحر .
وهي متصلة ببلاد وصاب وأطراف جبل
بُرْع وتشرف من جهة الشرق على
المنصورية وبيت الفقيه من تهامة .
ويقال لها (ريمة الأشابط) نسبةً إلى
القبيلة التي تستوطنها، وأحياناً (ريمة
جُبْلَان) نسبةً إلى جُبْلَان بن سهل بن
عمرو بن قيس بن معاوية بن جُؤْم بن
عبد شمس بن وائل بن الغوث بن
قطن بن عُريب بن زُهَيْر بن أيمن بن
الهُمَيْسَع بن جَمِيْر .

رَيْفَة:

قرية في بني قَيْس من مديرية الطُّوْر
وأعمال حَجَّة، تشرف على وادي مَوْر
النازل إلى بلاد الزُّهْرَة في تهامة .

الرَّيْك:

بتشديد الياء المكسورة . وَادٍ صغير
يصب في وادي بن علي، وهو يحاد
وادي العين، والجميع شرقي دوعن .

رَيْمَان:

وَرَيْمَة الأشابط من أشهر جبال
اليمن خصباً وغازاة ولذلك عُرف في

جبل عال منيف يطل على مدينة إب
من الجهة الشرقية . له ذِكر في التاريخ
وفي أشعار العرب .

التاريخ الحميري باسم (جَوْجُو اليمين) أي السَّكَّاب باللغة الداريجة، وأكثر مزروعاته البن والحبوب وفواكه المنجة (العنبا) والموز. ومن أودية ريمة: وادي عُلُوْجَة ويسقى بأراضي الزرانيق، ووادي كلابة ويسقى بأراضي المنصورية، ووادي جاحف الذي يصب في وادي سهام.

ورَيْمَة حُمَيْد: من قُرَى سنحان على مقربة من صنعاء في الجهة الجنوبية.
ورَيْمَة: جبل في بني قَيْس من بلاد الرُّضْمَة وأعمال إب.
ورَيْمَة: بلدة وواد في مديرية ناطع من بلاد البيضاء، تشكل بلدانها مركزاً إدارياً. وفي المدينة حصن آل أحمد الأثري.

وقد نُسِب إلى رَيْمَة الأشابط عدد كبير من القادة والعلماء والأدباء وقالة الشعر، ومن هؤلاء الشاعر محمد بن عيسى الرِّيمِي، والعلامة محمد بن عبد الله الرِّيمِي المتوفي سنة ٧٩٢ هـ، والعلامة ابراهيم بن أحمد الرِّيمِي المتوفي أوائل القرن التاسع والمشهور في عِلْم الفرائض والحساب، والقاضي العلامة حسن بن عبد الله الرِّيمِي المتوفي سنة ١١٤٩ هـ.

ورَيْمَة: قرية في بني السِّيَاغ من الحِمْيَة الداخلية في غربي صنعاء.
ورَيْمَة: قرية في منطقة عِيَال حاتم من مديرية جبل عِيَال يَزِيد وأعمال عَمْرَان.
ورَيْمَة: وادٍ في جنوبي شَبْوَة ينحدر إلى وادي عَمَاقِين. فيه المشائخ آل باحاج. ومنه تمر الطريق من حَبَان إلى حضرموت.

ورَيْمَة المُتَاخِي: بلدة وجبل فوق المُدَيِّخِرَة من جهة الغرب، وهي مقر إمارة بنو جعفر المُتَاخِي في القرن الثالث الهجري، ثم قَضَى عليهم وعليها على بن الفضل القرمطي فأخربها وجعل المُدَيِّخِرَة مقراً لإمارته. وكانت ريمة المُتَاخِي تُعرف قديماً باسم «ريمة الأشاعر» نسبةً إلى قبيلة الأشاعر.

ورَيْمَة: وادٍ في عَقبة غيل باوزير ما بين الغيل وحويرة.
ورَيْمَة: وادٍ يمين وادي مَيْقَع من مديرية حَجْر وأعمال حضرموت، يصب في مَيْقَع.
رِيه: بكسرتين. سائلة تصب في وادي حريضة بدوعن.

رِيَّوان:

قراهم: الحصن، ذي الحَدَّاد، أهل عامر، أهل أحمد وأهل حُضَيْر في لَحْمَر ورنوة والصلابة والمِرْيَاضة والصَّنَابِح.

بكسر فسكون. سد حميري قديم من سدود يحصب المشهورة. يقع في قرية قَتَاب على المحجة للسيارات. وهو اليوم حروث.


الرِّيَّيدة:

بنائين. قرية في شرقي مدينة سيئون بوادي حضرموت. تقع على مقربة من قبر حنظلة بن صفوان.

الرِّيوي:

فرع من قبائل المَوْسَطَة (أهل النقيب) في شرقي الضالع. وأهم

وغيرها من الديار التي تحتضن قبائل العواذل (المعروفة قديماً باسم بلاد النخع والكور). وقد كانت المنطقة إحدى الدعائم الهامة في مملكة أوسان القديمة التي امتد نفوذها إلى البحر الأحمر وبلاد الصومال وشرق أفريقيا. وفي المنطقة بعض أماكن الآثار المهمة كمدينة أمعاديّة وسدّ وادي شرجان.



ومن بين الانجازات المهمة في المنطقة شق جبل ثرة الملتوي الصعب الذي يربط لودر بمكيراس، ومنه تمتد الطريق إلى مدينة البيضاء.

ومناخ المنطقة حار في الصيف، متوسط البرودة في الشتاء، وتعلو عن سطح البحر بحوالي ثلاثة آلاف قدم.

زَابِر:

قرية في بني دُهيم من مديرية مغرب عنس وأعمال ذمار. إليها يُنسب الأديب الشاعر علي بن حسن الزابري (من أعلام القرن الثاني عشر)، والفقير اللغوي محمد بن أحمد بن عبد الخالق الزابري.

الزَّافِن:

قرية في جبل المصانع من مديرية ثُلا وأعمال محافظة عَمْران. تقع في الجانب الغربي الشمالي من ثلا.

زَاجِد:

مركز إداري من مديرية وُصاب العالي وأعمال ذمار. وهو منطقة جبلية وفيها آل الجابري.

زَامِك:

(الزمامكي). فرع من أهل حَسَنَة (الحَسَنِي) أحد بطون قبائل دُيَّينة، مساكنهم في شرقي مُؤدبة من بلاد أَيْين. ومن فخائذهم: أهل علي حيدره (وهم فرعان: أهل محمد بن علي،

زَارَه:

بلدة ومركز إداري من مديرية لَوْدَر وأعمال أبين، يضم مجموعة كبيرة من القرى والبلدان منها مدينة لَوْدَر والشعراء والعلمين والخديرة والريبيزي وجبل ثرة والعين وال جَعِيل وآل قهس

مسفر وآل شامر، ثم آل ربيع، ثم آل وهّاس، ثم آل ثيبة، ثم آل سبتان وهم آل مهدي بن سبتان وآل محمد بن سبتان. ومن آل سبتان المشائخ آل شَرَيَّان).

٣ - الربعه (ومن فروعهم: الشعار، وآل عبدان، وآل حرمل، وآل غانم، وآل متعب وآل مزروع أهل جبل بَرَط).

٤ - آل شنان (ومنهم آل زبرة، وآل شِبْرَيْن، وآل سويد، وآل لسعان في رجوزة، وآل صالح بن داود في الجوف والفرج أهل المنهرة وبَرَط).

زَاهِر:

عائلة مشهورة في قرية القابل، منهم الفقيه محمد بن يحيى زاهر (كان من ضمن أعيان اليمن الذين سجنهم الأتراك خلال وجودهم في اليمن وذلك من سنة ١٢٨٩ إلى سنة ١٣٠٠ هـ).

وزَاهِر: قرية في وادي عَمَد بحضرموت، تقع بالقرب من (لفحون) و(خَنْقَر)، غربي وادي دَوْعَن. يعود تاريخ عمارتها إلى سنة ٧٣٦ هـ. فيها آل باقيس ولذلك يقال لها (زاهر باقيس).

وأهل جار الله في قرية أم قَاصِر)، أهل حيدرة بن علي (ويتفرعون إلى: أهل سليمان بن هادي، أهل مسعود بن هادي، أهل أمهَيْثمي بن علي في جمعان، أهل هادي بن سالم، أهل ناصر بن علي في إمقلية، أهل الجَنْد). منهم بيت في عَدَن هم بنو الزامكي.

آل زَامِل:

قبيلة من بني سيف إحدى فروع مُرَاد، ديارهم في صرواح. ومنهم فرع يعيش مع قبائل قَيْفَة آل محن يزيد في بلاد رَدَاع. ومشائخهم هم آل نُمران.

وآل زَامِل - أيضاً - من قبائل هَمْدَان الجَوْف، مشائخهم آل طالب المكي.

وآل زامل: من قبائل ذو حسين بن غَيْلان، من دُهْمَة بن دَهْم بن شاكِر، من بكيل. وينقسمون إلى أربع قبائل:

١ - الشُّولان (ومن فروعهم: آل أبو نعير، وآل كرشان، وآل محمد بن ناصر أهل حَب في الجوف، وآل ساهية أهل الملاحة، وآل بقله، وآل سالم بن علي، وآل جلوة، وآل جميل، وآل أبو عَسَّال، وآل مرعي أصحاب ابن صقرة).

٢ - آل قتادة (ومنهم القرشة وهم آل

وذو زاهر: فرع من قبيلة آل سالم،
أحد بطون شاكر البكيلية. ديارهم في
وادي أمّ لَح شرقى صعدة.
وآل بن زاهر: عائلة معروفة في
مدينة المُكَلَّا بحضرموت، منهم
الكاتب الصحفي أحمد محمد بن
زاهر.
وزَاهِر: قرية في الوسطة الشرقية
من جبل بُرْع.

مديرية بَيْحَان وأعمال شبوة.
والزَّاهِر: قرية كبيرة في اللُّحِيَّة
بتهامة.
والزَّاهِر: منطقة بالقرب من غيل
باوزير في حضرموت، تقع بالشرق
الشمالي من مدينة المُكَلَّا.
والزَّاهِر: حصن في بني سعد من
أعمال المحويت.

بنو زَاوِيَّة:

من قبائل الوِعَارِيَّة في تهامة.
ديارهم في مديرية المراوعة.

آل زَايِد:

عائلة مشهورة في مدينة صنعاء.
منهم الفقيه العلامة المقرئ محمد بن
أحمد زائد، كان شيخاً للقراءات
السيح. ومنهم الفقيه العلامة محمد بن
علي زايد، المتوفى سنة ١٣١٩ هـ
وكان متصداً على التدريس بجامع
صنعاء.

وآل زايد - أيضاً - فخذة من آل
خشيدل أحد بطون قبائل الصَّيْعَر.
ديارهم في نواحي الرِّيْدَة بالشرق من
حصن العَبْر.

الزَّاهِر:

مدينة وحصن في الجوف، وهي
اليوم واحدة من مديريات محافظة
الجوف تضم مناطق: العباسية
والمرفض وحصن آل عيسى والسعموم
(وفيها آل دُوَيْد) والحاضنة (وفيها آل
عقيل) وقِيَهْمَة والسليل وسوق أدام
(محل آل الدَّعام الذين أخذوا الحُكْم
على بني حوال برهة من الزمن). ومن
آثار الزَّاهِر حصنها الأثري وجامعها
الكبير الذي تعود عمارته إلى القرن
السابع الهجري.

والزَّاهِر - أيضاً - مديرية من أعمال
محافظة البيضاء، تضم قُرَى: الزاهر
والروضة وآل برمان والناصفة والحبيج
وقِرْبَة التي منها آل القُرْبِي.
والزاهر: قرية في وادي عَيْن من

زَائِدَةٌ:

الزايدي آل دحيرج أهل صرواح .

بنو الزبَاء:

من قبائل بني شَدَاد في خولان
العالية .

زَبَاد:

بطن من الكلاع، من حُجر رُغَيْن،
من حمير . منازلهم المهجرية مصر .

بنو الزايدي:

زَبَار:

قرية من خولان العالية بجوار مدينة
جَحَانة، يُنسَب إليها بنو زَبَارَة من ولد
الأمير المعروف بزبارة . كان من أكابر
أمرء الإمام المتوكل يحيى شرف الدين
بالقرن العاشر للهجرة، وتولّى له كثيراً
من الجهات . وهو أول من عمّر هجرة
(دار الشريف) بوادي مَسُور في خولان
ونسبته إليها . واسمه الكامل:
الحسين بن علي بن الهادي بن
الخضر بن أحمد بن عبد الله بن
يحيى بن عيسى بن الحسن بن زيد بن
أحمد بن محمد بن الحسن بن جعفر بن
عبد الله بن جميل بن الحسين بن
زيد بن إبراهيم بن المنتصر محمد بن
القاسم المختار بن أحمد الناصر بن
يحيى الهادي بن الحسين الإمام القسم
الرّسي الحَسَني .

قرية شمال «الخُوَظَة» عاصمة لحج .
بالقرب منها من جهة الجنوب يتفرع
وادي تُبْن إلى فرعين . وقد أقيم بها
سد يحوي أربع فتحات لكل وادٍ
فتحتان، تسوق مياه السيل إليه فتتبادل
قسمة مياه السيول بينهما .

من كبار مشايخ قبيلة جَهْم المنتمية
إلى خَوْلَان العالية . ديارهم في
صرواح، ومن كبارهم الشيخ أحمد بن
علي الزائدي، كانت له مكانته في
المجتمع القبلي في مشرق اليمن،
وكان له دور بارز في مصارعة الحُكم
الإمامي مما سبب خروجه من بلاده
وقبيلته جَهْم إلى بَيْحَان التي أمضى فيها
فترة غير قصيرة هارباً من الحكم
الإمامي عانى خلالها المرارة والألم،
ولمّا قامت الثورة عاد إلى بلاده إلاّ أنه
انزلق إلى الطريق الخاطيء متأثراً
بالعلاقات الشخصية التي بناها مع
شريف بَيْحَان الهبيلي، فوقف في
الجانب المعادي لثورة سبتمبر المجيدة
حتى كانت نهايته خلال الحرب
الطاحنة بين الملكيين والجمهوريين
التي إستمرت ثمان سنوات . ومن آل

بنو الزَّبَّاري:

عائلة من أهل صنعاء. أشهرهم العلامة الحسن بن لطف الله الزباري، كان عالماً وإماماً لجامع صنعاء. وكانت له يد قوية في الفروع، وكان لا يترك التدريس في كل الأوقات، وتوفي سنة ١١١٩ هـ. وولده الشاعر الأديب محسن بن الحسن الزباري الصنعاني.

الزبانية:

فخيدة من آل علي إحدئ فروع قبيلة الصَّيْعَر.

آل زَبْر:

قبيلة من فروع آل عُبيد بن حمد، من آل يحيى - يحيى، من ذو حنين بن غيلان، من بكيل. مساكنهم في وادي حلة بمنطقة العَرَضِيَّة من مديرية رَجُوزَة وأعمال بَرَّظ.

زَبْرَان:

بفتحات. قرية قديمة في بادية الجَنْد. نُسِب إليها الفقيه عبد الله بن أحمد الزبراني المتوفي سنة ٥١٨ هـ، وهو من همدان وإليه إنتهت رئاسة الفتوى في ناحيته.

ومن مشاهير هذا البيت: المؤرخ الكبير محمد بن محمد زَبَّارة، وهو مؤرخ اهتم بتراجم أعلام اليمن وقد أصدر في ذلك من الكتب (نشر العَرَف) و(نيل الوَطْر) و(نزهة النظر) و(ملحق البدر الطالع) وغيرها. كما أسهم في طبع عديد من كتب التراث اليمني، وكانت وفاته سنة ١٣٨٠ هـ. ونجله المُفتي العلامة أحمد بن محمد زَبَّارة، وهو رجل فاضل وعالم كبير يقوم بمهام الافتاء منذ أكثر من أربعين عاماً وكانت وفاته عام ١٤٢١ هـ. ومنهم العلامة علي بن علي زبارة المتوفي سنة ١٣٩٦ هـ. ومن جملة أولاده: يحيى (السوكيل بوزارة الزراعة)، وعبد الملك (صاحب أول شركة كمبيوتر في اليمن)، ومطهر (أحد أعضاء إدارة رئاسة الوزراء). كما أن منهم يحيى بن أحمد زبارة، وهو من أوائل من أسهموا في إنشاء جمعية الأمر بالمعروف والنهي عن المنكر، وكان من أعضاء وفد اليمن إلى الجامعة العربية.

الزبارة:

قرية في وادي رَحِيَّة بحضرموت. فيها آل شحبل.

زَبْرُن:

بفتح فستكون فضم. وادٍ في شمال الشَّحْر بحضرموت. تمر منه طريق السيارات من الشَّحْر إلى تريم.

الزَّبْرَة:

بدو في شمال قَيْفَة. إليهم تُنسَب قرية (دار الزَّبيري) الواقعة في منطقة (قَيْفَة آل محن يزيد) من مديرية رَدَاع وأعمال البيضاء.

آل زَبَع:

بيت مشيخ في قبيلة الجَدْعَان إحدى قبائل زُهَم، منهم فرع يعيش بين بلحارث في تَيْحَان.

زَبَل:

من قُرَى بُكَال في الجَبِّي من بلاد زَيْمَة. إليها يُنسَب بنو الزَّبَلِي أهل صنعاء.

الزَّبُون:

بفتح الزاي. من روافد عَيْل بن يُمَيْن في الشَّحْر بحضرموت.

الزَّبِيب:

من وديان مُرَاد في حريب، يصب في مَأْرَب.

بنو زَبِيَّة:

بيت في كوكبان وأصلهم من حَيْدَان في بلاد صعلة. ينحدرون من ذرية العلامة الأديب إبراهيم بن محمد بن عبد الهادي الحيداني المعروف بزبيبة الحسني الكوكباني، المتوفي سنة ١٢٥٩ هـ. ينتهي نسبه إلى القاسم بن إبراهيم بن إسماعيل بن إبراهيم بن الحسن بن الحسن بن علي بن أبي طالب. ومن بيت زبيبة بمدينة (سودة شُطَب) العلامة محمد بن محمد زبيبة وأقاربه.

زَبِيد:

وادٍ مشهور يصب في تهامة ثم البحر الأحمر ومآتيه من جبال العُدَيْن وأودية بَعْدَان والأودية النازلة من غرب وُصَاب. وهو من أخصب وديان اليمن تُرْبَة ونماء وتبلغ مساحته الزراعية أكثر من ثلاثين ألف هكتار. وقد تم مؤخراً إنشاء مشروع ري بوادي زبيد أنجزت فيه بناء عدد من السدود التحويلية بما يخدم ويطور الزراعة في المنطقة. ويشتهر الوادي بزراعة الخضروات والفواكه وأنواع الحبوب، كما تنتشر سلسلة زراعية من النخيل تشمل نحواً من خمسين نوعاً من التمور، بالإضافة

الْقُرْتُب (نسبة إلى الْقُرْتُب بوادي زبيد) وباب النخيل (نسبة إلى حدائق النخيل وكان يُسمى باب غُلَيْفَقَة) وباب سِهَام (نسبة إلى وادي سهام).

إلى ما تنتجه أرض قرية المغرس من الفُل والنرجس وأغلب أنواع الزهور التي يتم تصديره إلى كثير من المناطق داخل وخارج اليمن.

ومن يتجول في أحياء هذه المدينة يجد التاريخ بمعالمه التليدة يقف شامخاً أمامك، ممثلاً بقصورها الشاهقة ومساجدها القديمة مثل قصر السلام الذي بُني في عهد الدولة الرسولية ثم قصر الملك المنصور بن محمد الفاتك النجاشي، وقصر ليق شرق المدينة. أما المساجد فالباقي منها ٨٢ مسجداً أهمها مسجد الأشاعر ومسجد الجامع الكبير ومسجد الحوازم ومسجد الريمي ومسجد البزاز ومسجد الأهدل ومسجد الحكارية. وهناك عشرات المساجد منها ما هو باقياً مهجوراً ومنها ما هو مُقَاماً، ناهيك عن المساجد المدفونة بأكوام الرمال.

أما مدارسها القديمة التي كانت وما تزال مصدراً لإشعاع العلم والمعرفة فهي أكثر من ٢٥ مدرسة منها المدرسة العصامية والتاجية والمزجاجية والياقوتية والفرحانية والفاخرية والشمسية والمنصورية والمحالبية والظافرية والسيفية والكافورية. فقد كانت مدينة زبيد عريقة بمدارسها

وقد أطلق إسم الوادي على مدينة زَبِيد الواقعة في منتصفه ما بين بيت الفقيه ومدينة حَيْس، وكانت تُعرف قديماً باسم (الْحُصَيْب) نسبةً إلى الحُصَيْب بن عبد شمس بن وائل بن الغوث بن حَيْدَان بن يَقْظَن بن عُرَيْب بن زُهَيْر بن أَيْمَن بن الهَيْمَيْسَع بن سَبَأ، وقد غَلَب عليها الاسم الجديد. ويقال أن محمد بن زياد - مؤسس دولة بني زياد - هو الذي إختطها في القرن الثالث الهجري بينما يرى البعض أنها قديمة الاختطاط وإنما كان دور إبن زياد يقتصر على تطوير عمارتها وتوسيعها لتستوعب المرحلة الجديدة في عهده كممثل للدولة العباسية. ثم اتخذها بني أيوب عاصمةً لهم في أوائل حكمهم لليمن في القرن السادس الهجري.

ولمدينة زَبِيد سُور مبني من الياجور المُحَرَّق والطين والجص، ويصل إرتفاعه إلى ثلاثة أمتار. وهو سُور محاط بالنُوب والمئارس وكان له أربعة أبواب: باب الشَّبَارِق (نسبةً إلى قرية الشَّبَارِق الواقعة شرقي المدينة) وباب

واشتهرت كذلك بنسج الأقمشة وصناعة الحلويات، واستخراج الزيت من السمسم، وصناعة الحُلَى الفضيّة. ولكن هذا الازدهار بدأ في الأفول وبدأت هذه المصانع تُغلق أبوابها أمام المواد المستوردة، وبدأ سكان زَبِيد بالانخفاض نتيجة الهجرة إلى خارجها.

غير أن التطور بدأ من جديد منذ منتصف السبعينات من القرن العشرين. بدأ هذا التطور يقرعُ أبواب زَبِيد، إنها خَيْرَات الثورة بدأت تنفذ إلى زَبِيد وباقى أنحاء اليمن. وهكذا بدأت الحياة تعود من جديد إلى مدينة زَبِيد، مدينة العِلْم والعلماء، خاصةً بعد أن أعطت إهتماماً خاصاً بالجانب الزراعي.

وَزُبَيْد - بضم ففتح - قبيلة من بلاد عَنَس السلامة في غربي مدينة دَمَار، تنحدر من قبائل مَدْحِج. وسُمِّي بها ثلاثة مراكز إدارية هي: سائلة زَبِيد وجبل زَبِيد ووادي زَبِيد. فمن قُرَى سائلة زَبِيد: هَكِر - قاع شَرَعَة - عَبَاصِر - دِلان - السَّلَالَة. أما قُرَى جبل زَبِيد فمنها: أَضْرَعَة - جَوْعَر - زُعْبَة - ظَلْمَان. ومن أهم قُرَى وادي زَبِيد: التَّالِبِي - المَطَّاحِن - المَصْنَعَة - الوَشَل

الإسلامية التي أنجبت خيرة أبناء اليمن من أدياء وفقهاء ومفكرين وعلماء اللغة العربية من نحو وصرف، وإن محاولتنا حصر أسماء العلماء البارزين والمحققين والمؤرخين وأئمة الدين واللغة الذين لمعت أسماءهم من زَبِيد هي محاولةٌ شاقّة لكثرة عددهم، فقد كانت زَبِيد بمثابة جامعةٍ إسلاميةٍ يتخرج منها عشرات العلماء سنوياً.

هكذا كان حال زَبِيد إلى قرونٍ قليلة مَضَتْ، شُعَلَةٌ من العِلْم تُنير صحراء تهامة اليمنية. ودارت الأيام وتعاقبت الأحداث وَخَبَّت الأضواء وابتعدت زَبِيد عن مجرى الحياة لتعيش في زوايا النسيان بعد أن كانت ملء الأسماع والأبصار.

وإلى جانب شهرتها العلمية تميزت زَبِيد في ماضيها بكثرة صناعتها البدائية، وأشهر هذه الصناعة «صَبْغ البَزِّ» أي القماش الأبيض المصنوع من الكِتَّان والقطن. كان يُصَبِّغ في زَبِيد بالنيلة الزرقاء الداكنة ثم يُدَقُّ بِمَدَقَّاتٍ خشبية ليكتسب بريقاً ولمعاناً. وهذه صناعةٌ دَخَلت إلى زَبِيد من الهند وشاعت متوجاتها عندما ارتدتها أغلب نساء اليمن، وارتفع عدد المصابغ إلى أكثر من ثلاثمئة مصبغة.

الكِنْدِيَّة وقيل من مَدَجِج وقيل أن مرجعهم في النسب إلى بني أُمِيَّة. من مشاهيرهم في التاريخ: الشِيخة سلطنة بنت علي الزُّبَيْدِيَّة، كانت من كبار المتصوفة وتوفيت سنة ٨٤٣ هـ وإليها تُنسَب قرية (حُوْطَة سُلْطَانَة) الواقعة بين مَرْيَمَة الشرقية وقارة العِز. وكذلك أخيها الشيخ عمر الحارثي الزُّبَيْدِي كان من الصالحين. وللزبدة بلدان كثيرة في وادي حضرموت وفي مسيال عِدَم ما بين سَاه والغُرْف وسَيْلَة آل شيخ والردود وسونة وشريوف وثبي والسهلة بنواحي تَرِيم، والبعض منهم في غيل بن يُمَيْن بـمديرية الشُّحْر. ومنصب الزبدة في أول القرن الرابع عشر الهجري هو الشيخ محمد بن كرامة الزُّبَيْدِي. وبالسحيل منهم الشيخ أحمد بن عبود بن عيسى بن عبد الله بن تميم الزُّبَيْدِي المتوفي سنة ١٣٢٥ هـ.

وَزَيْد: من قبائل حَوْلَان ابن عامر في بلاد صَعْدَة وهم من ولد زُبَيْد بن الحَيَّار.

وَزُبَيْد: جبل يُطَلَّ على وادي الأهرج أسفل جبل كَوْكَبَان.

بنو الزُّبَيْر:

قرية من عيال سُرَيْح، بالشرق

- ذي عطاء. وإليها يُنسَب الصحفي الكبير محمد الزُّبَيْدِي رئيس تحرير صحيفة «الثورة» السابق.

وَزَيْد - أيضاً - بلدة في الضالع إليها يُنسَب طائفة من آل الزُّبَيْدِي، أغلبهم يعيشون في المهجر.

وَزَيْد: بلدة خَرِبَة في مديرية المواسط بالحُجْرِيَّة، ورد ذكرها في «طبقات البرِّيهي». ونُسِب إليها العلامة شمس الدين علي بن سعيد بن محمد الزُّبَيْدِي المتوفي سنة ٨٩٣ هـ. كان عالماً بأنواع العلوم من الفقه والحديث والعربية والحساب والمنطق والمعاني والبيان والبديع وغير ذلك، وقد تصدَّر للتدريس بمدينة تعز.

وَزَيْد: قرية في نواحي مدينة شِبَام حضرموت. كانت لآل عبدات ثم غلبهم عليها آل مَزْعِي بن طالب وأخذوها منهم عنوة.

وَزَيْد: سد في وادي جُرْدَان ويقال له «كريف زَيْد».

وبيت زُبَيْد: قبيلة من بيت فعفيق إحدى قبائل المَهْرَة، يسكنون مدينة سِنْحوت ووادي المَسِيْلَة.

وآل الزُّبَيْدِي: من المشائخ في وادي حضرموت. وهم من قبيلة بني حارثة

والزُّبَيْرَات: قرية في وادي آل أبو جبارة من مديرية كِتَاف وأعمال صعدة.

بنو الزُّبَيْرِي:

أسرة مشهورة في صنعاء. نذكر منهم القاضي محمود بن محمد الزبيري كان عالماً فاضلاً، وتعين كاتباً للمحكمة الأولى بصنعاء ومات سنة ١٣٤٧ هـ). وهو والد أبو الأحرار محمد بمحمود الزبيري رائد الحركة الاصلاحية اليمنية، وداعية السلام والحرية والعدالة في تاريخ اليمن المعاصر^(١).

(١) ولد الاستاذ الزبيري عام ١٣٣٦ هـ في صنعاء. وبدأ حياته العملية في الاشتغال بالعلوم الدينية. اختلف مع ولي العهد أحمد فانتقل إلى عدن وأسس مع الأستاذ النعمان حزب الأحرار وأصدر جريدة «صوت اليمن». ولما قامت الثورة الدستورية سنة ١٩٤٨ عين وزيراً للمعارف، ثم ذهب إلى الحجاز لمقابلة وفد الجامعة العربية. وعندما سقطت الثورة بقي مطارداً في باكستان وغيرها. ولما قامت الثورة المصرية انتقل إلى القاهرة واستأنف النضال، حتى قيام الجمهورية. ولأن القضية قد انتقلت إلى العسكريين فقد كان دوره ثانوياً، ثم اختلف مع المصريين فذهب إلى برط، وهناك تخلص منه الملكيون بالاعتقال في سنة ١٣٨٤ هـ (أبريل ١٩٦٥ م). =

الجنوبي من مدينة عَمْرَان. تُنسب إلى الزُّبَيْر بن الخارف بن عمرو بن وهب بن عمير بن كعب الصايد بن شرحبيل بن سراحيل بن عمرو بن جُشَم بن حاشد.

وبنو الزُّبَيْر: عائلة في مدينة «المسوعة» الواقعة في وادي الرِّيم من مديرية كُسمَة وأعمال رَيْمَة.

وبنو الزُّبَيْر: من أهل صنعاء. منهم الشاعرة نبيلة الزُّبَيْر. صدر لها مجموعتان شعريتان بعنوان «متواليات الكذبة الرائعة» و«ثمة بحر يعاودني».

والزُّبَيْر: من الجُزر اليمينية في البحر الأحمر، تقع في الجنوب الغربي من جزيرة كَمْرَان في خط الطول ٤٢ درجة وخط العرض ١٦ درجة. وتتكون من جزيرة الزُّبَيْر التي يبلغ ارتفاعها ٢٢٤ قدماً.

الزُّبَيْرَات:

مركز إداري من مديرية أرحب وأعمال صنعاء. تقع ببلدانه في الأطراف الشمالية لمدينة الروضة. وهي منطقة أثرية عثر فيها على بعض النقوش.

والزُّبَيْرَات - أيضاً - مركز إداري من مديرية شِبام كوكبان وأعمال المحويت.

وآل الزُّبيري: في قَدَس من مديرية
المواسط وأعمال الحُجْرِيَّة. نذكر منهم
الشاعر والدبلوماسي الأستاذ عبده
عثمان (الزُّبيري القَدَسِي) وهو أول
وزير للوحدة ثم تعين سفيراً في أماكن
عدَّة منها الاتحاد السوفيتي وألمانيا.
ومنهم أيضاً الشاعر محمد يحيى
الزُّبيري.

زَجَّان:

بكسر فتشديد الجيم. قرية في جبل
ذي مَرَمَر من مديرية بني حَسَّيش،
بالشمال الشرقي من صنعاء بمسافة ٢٠
كيلاً. بها أولاد محسن بن المهدي
أحمد بن الحسن بن الإمام القاسم.

وَزَجَّان - أيضاً - محل في منطقة
المحجزة من مديرية صرواح وأعمال
مأرب.

زحفان:

أسرة من السُّحَر: منهم الفقيه
الصوفي الشيخ صالح أبو عوض
زحفان، من أعيان القرن الحادي عشر
الهجري.

آل زحوم:

أسرة في وادي حضرموت. إليهم

وبنو الزُّبيري: من أهل مدينة يَرِيم.
منهم النائب محمد عبد الوهاب
الزُّبيري عضو مجلس النواب (١٩٩٧
م).

وآل الزُّبيري: من قبائل الحواشب
مساكنهم في نواحي جول مدرم
والراحة في أعلا وادي تُبْن (لَحَج).
وينقسمون إلى الفخائد التالية: آل
سالم بن عثمان، وآل عبد الله صلاح،
وآل أحمد صلاح. قال العبدلي: ومن
سكان الوهط قبيلة «الزُّبيرة» وفيها قبر
جدهم الشيخ صلاح الزُّبيري وهو من
الأولياء الذين تُزار قبورهم وتُقام عليها
الأعياد.

= ومن أعماله الإبداعية: رواية «مأساة واق
الواق» وديوان «ثورة الشعر» وديوان «صلاة
في الجحيم» وغير ذلك.

ومن هذا البيت القاضي العلامة لطف بن
محمد بن لطف بن سعد الدين الزُّبيري،
كان حافظاً للقراءات السبع غيباً، وتولى
القضاء في سنحان ثم صار الحاكم الأول
بصنعاء مع استمرار بالتدريس، وتوفي سنة
١٣٦٤ هـ. ومن جملة أولاده العلامة أحمد
بن لطف الزُّبيري، تولى القضاء في محلات
منها المنصورية بتهامة وقضاء حراز ثم
المحكمة الثانية بصنعاء. كما أن من هذا
البيت: (١) الدكتور محمد بن عبد الخالق
الزُّبيري مدير إدارة الأخبار بأذاعة صنعاء.
(٢) رجل الأعمال محمد بن عبد الله
الزُّبيري. (٣) الكاتب الصحفي الأستاذ
محمد بن محمد بن عبد الله الزُّبيري رئيس
تحرير جريدة «الجماهير» الأسبوعية.

الزرائب:

بلدة خاربة في تهامة الشمالية بجوار
جبل العكوتين. فيها دارت المعركة
الفاصلة بين جيش الملك علي بن
محمد الصليحي وبنو نجاح الأحبوش،
وذلك سنة ٤٥٠ هـ. وبذلك كان
القضاء على بنو نجاح، وفي الزرائب
كان مولد المؤرخ عمارة اليمني في
حدود سنة ٥١٥ هـ.

زراجة:

بكسر ففتح. مدينة في الحدا، تبعد
عن مَعْبَرٍ شرقاً بنحو ١٣ كيلاً. وهي
مركز إداري من بلدانه يَكَار ومحضر
وساقتين. وفيها عاصمة مديرية الحدا.
وكانت زراجة قد تهدمت بعض منازلها
في أول القرن الرابع عشر عندما كانت
ساحةً للقتال بين الأتراك القادمين إلى
اليمن وبين المناهضين لهم من
اليمنيين. كما إن زلزال ديسمبر ١٩٨٢
م قد أحدث فيها الكثير من الدمار.

ززار:

قرية في منطقة صَبَاح من مديرية
رَدَاع وأعمال دَمَار. تقع بجوار بلدة
«موكل» الأثرية. فيها مغارة منحوتة في
الجبل وتنفذ إلى قرية حَديد.

تُنسَب عَقَبَةُ النبي هُود في شرقي
الوادي.

الزُحَيْف:

هو لقب جد العلامة محمد بن
علي بن يونس بن علي بن الزُحَيْف،
وكان يعرف بابن قَتَد. ترجمه الشوكاني
في البدر الطالع وقال: هو مؤلف شرح
البَسَامَةِ المُسمى (مآثر الأبرار) وفرغ
من تأليفه سنة ٩١٦ هـ.

زَخْم:

بفتح فتشديد الخاء المكسورة. من
قُرَى مركز صَبَاح من مديرية رَدَاع
وأعمال البيضاء. فيها بعض قبائل
مُرَاد.

بنو الزر:

أسرة لها ذُكُر في أخبار الدولة
الصليحية. وكانوا قد استولوا على
حصن حَديد في سنة ٥١٤ هـ بعد وفاة
عبد الله بن علي الصليحي، وأخذوا
التعكر من فتح بن مفتاح سنة ٥١٥ هـ.
وقد استقاموا في حَديد إلى شوال من
سنة ٥٨١ هـ بعد أن أخرجهم السلطان
طغتكين بن أيوب.

بنو زَرارة:

ويعمل باحثاً في مركز الدراسات والبحوث اليمني.

بنو الزَّرَافَة:

أسرة من أهل مدينة عَمْران البَوْن، ومنم بيت في صنعاء. لعلهم يُنسبون إلى الزرافي بن شرحبيل بن عمرو بن جُشم بن حَاشِد.

الزَّرانِيق:

قبيلة كبيرة تسكن سهل تهامة، ومركز بلادهم مدينة «بيت الفقيه»، ويقال لمن في جنوبيها أهل الطرف اليمني، ولمن في شمالها أهل الطرف الشامي. ومن ديارهم: الطائف وُعُليْفقة والخُوخَة والدرِيهَمي والكيمنية. ومن قبائلهم: بنو مقبول وبنو مشهور والهبالية والبهادرة وآل العُقبي وبنو عطا وبنو الفتيني قوبط والمراببة والمعاريف والعوامر وغيرهم. ويمتاز قبائل الزرانيق بالشجاعة والشهامة، وقد خاضوا العديد من المعارك ضد الأتراك والحُكَم الإمامي قبل الثورة، ولهم فنون ورقصات متميزة، أشار إليها الكاتب أحمد سعيد عقبي فقال: من الرقص الشعبي الخاصة بالزرانيق «الحمري» وفيها يستخدم الراقص

بطن من بنو مُخَلد بن عِلْيان بن أرحب. قال الهمداني في العاشر من الأكليل: وبنو زرارة بالسبيع وحاوة ورخمات (بُلدان ما بين خيوان وحوث) ويُسمّون الصَّرَاف لانضمامهم إلى بني صَرَدَف بن ذيبان الأكبر وهم لهم أحلاف.

الزَّراعي:

وَادٍ فِي شَرْعَب إِلَى الشَّامِلِ الْغَرْبِيِّ مِنْ تَعَز. مَنَابِعُهُ مِنْ مَرْتَفَعَاتِ جَبَلِ شَرْعَبِ الْغَرْبِيَّةِ وَمِنْ جِبَالِ شَمِير، وَيَذْهَبُ لِيَسْقِي أَرْضِي حَيْسَ فِي تَهَامَةَ. وَيَصُبُّ إِلَى الْبَحْرِ فِي مَوْشَج. وَمِيَاهُهُ دَائِمَةٌ طَوَّلَ الْعَامِ فِي أَعْلَاهُ.

والزَّراعي - أيضاً - من قُرَى بلاد الظَّرَفِ فِي جَبَلِ بُرْع.

والزَّراعي: مدينة خاربة في وصاب. كان موقعها في الحد بين «جُعْر» و«ظفران». حكاهما مؤلف «الاعتبار».

وبنو الزَّراعي: أسرة من أهل قرية العرق من مديرية كُشْر وأعمال حَجَّة. منهم الشاعر أحمد حسن الزراعي عضو إتحاد الأدباء والكتاب اليمنيين،

يتجاوز في عدوه أربع ساعات متتالية .

الزُّرْب:

بضمّتين . من فروع وادي مِراء الذي يشكل واحداً من ثلاثة وديان كبار يحتويها الوادي الأيسر لدوعن، والواديان الآخران هما وادي عقرون ووادي حيح . ويقع وادي الزُّرْب في الغرب الشمالي من وادي العين .

آل زُرْبَة:

من مشائخ قبيلة الرّكب من زَيْد . منهم عوض بن علي زربة الذي قاد تمرداً قبلياً على الإمام يحيى حميد الدين .

زُرْعَة:

بضم فسكون . جد جاهلي هو زُرْعَة بن زيد من بنو حَجْر بن يريم ذي رُعَيْن .

وآل أبي زُرْعَة (بازرْعَة): من المشائخ في وادي دوعن ببلدة «الرشيد» . منهم الشيخ الفقيه العلامة أحمد بن عبد الله بازرْعَة، من أهل القرن العاشر، له مختصر فتاوى الشيخ ابن حُجر سَمَاه «سمط الدرر» وله غيره . ومن معاصريهم المحامي الدكتور حسن عبد القادر بازرْعَة .

جنبيتين مع بعض الحركات المعروفة، وكذلك «الحقيف» وهي لعبة جماعية، وأيضاً «الشرجي» لعبة فردية مشيقة فيها يَستخدم الراقص السيفين، وأيضاً «المباينة» وهي مباراة صاحب الطبل بالسيفين، وكذلك لعبة «الكندا» وفيها يشترك لاعبين، ولعبة «التسويق» وهي القفز بين اثنتين، وهناك لعبة «الشامي» إستخدام الجنبية والطعن في البطن ولكن بحركات سريعة وبهلوانية .

وجاء في كتاب العرشي «بلوغ المرام»: الزرائق قبيلة في تهامة، قوام عيشتها الغزو والثورة، وهي بادية لا قرار لها ولا بيوت مبنية، بل تتخذ من الشجر مأوى لها يُسمى (القَشْ). وفي هذه القبيلة من القوة، والجلد، واحتمال المتاعب، ما لا نظير لها في العالم أجمع، فإن أبنائها المنتمين إليها، يصطادون الغزال بأنفسهم عدواً . والغزال كثير الوجود في تهامة، فإذا رأى أحدهم ظيباً لحقه، وطارده، ولو كان ذلك في الهاجرة، وفي حر الرمضاء التي تُسمى (الرمالة)، ويعجز الانسان عن وضع قدمه فيها . ومع ذلك ترى الزرائقي، يطارده، زهاء أربع ساعات، حتى يكمل الطيبي، ويقع باغماً على الأرض من التعب، فيقبض عليه السامي (الصائد)، لأن الغزال لا

آل زُرْقَان:

حيّ من مراد كان مسكنهم جميعاً قرية الصَّرْدَف في شرقي الجَنْد. وكان منهم رجال فقه من مشاهيرهم بالقرن الرابع الهجري الفقيه العلامة عبد الله بن علي الزرقاني، كان من العلماء المتقدمين في نشر مذهب الإمام الشافعي في اليمن.

قرية كبيرة في شرقي زَيْد. وهي من مساكن الزرانيق، لها ذكر في التاريخ فقد نزلها الملك الظافر عامر بن عبد الوهاب بن داود ابن طاهر سنة ٨٩٩ هـ. ومن أخبارها أنها تعرضت للحريق سنة ٩١٢ و٩١٤ وأخيراً احترقت جميعها سنة ٩١٨ هـ، ثم عادت إليها الحياة.

زرقانة:

بنو زُرَيْع:

ينتسبون إلى زريع بن العباس بن المكرم الهمداني ومعتقدم إسماعيلية. ولايهم يرجع الفضل في دعم الدولة الصليحية ضد بنو نجاح الأحبوش. وقد جعلهم الملك علي بن محمد الصليحي وإبنة المكرم ولآة على عدن ولحج وأبين والشحر وحضرموت. وعندما ضعفت الدولة الصليحية أستقلوا بالمنطقة الجنوبية من اليمن وجعلوا عدن عاصمة لهم. وقد امتد عهد دولة بني زريع بعدن من ٤٦٧ هـ إلى ٥٦٩ هـ. ومن آثارهم بعدن السور الممتد من التعكر إلى جبل حُقَات.

الزُرَيْقَة:

بتشديد الزاي والياء. جبل وواد

حصن بالقطن في وادي حضرموت. يقع على مقربة من بلد «الريضة» محل آل البكري.

بنو الزُرُقَة:

بضم فسكون ففتح. من قبائل حَجُور البشري في بلاد الشَّرَف.

وبنو الزُرُقَة: من قبائل وادعة همدان في الغرب الشمالي من صنعاء. منهم الكاتب الصحفي الكبير محمد رَدْمَان الزرقة وكيل وزارة الاعلام، وهو صحفي بارز وكاتب قصة مُبدع. وكان قد تولى رئاسة تحرير صحيفة «الثورة» حيث كان أحد مؤسسيها؛ كما تولى رئاسة نقابة الصحفيين اليمنيين. وله مجموعة قصصية مطبوعة بالأضافة إلى عدد من المؤلفات السياسية.

والزَّعْفَرَان: من قُرى المنافرة
بمديرية الدريهمي وأعمال الحديدية.

الزَّعْفَرَانَة:

من قُرى وادي دَوْعَن بحضرموت،
تقع في منطقة صَيْف. وهي من شُروج
الْيَمِين.

الزَّعْلَا:

مركز إداري من مديرية السدَّة
وأعمال إب، يَشْمُل من القُرى:
الزعلَا، جرف السُفْيَانِي، المَصْنَعَة،
مَشْوَلَة، الجُمَيْرِي، بيت مُسَحَرَّم،
الأغْبِرِي، دار سعيد.

والزَّعْلَا - أيضاً - قرية في جبل
مَنْوَح من مديرية صَعْفَان وأعمال حِرَاز
في غربي صنعاء.

والزَّعْلَا: محل في غربي قفلة عُدر
من أعمال محافظة عَمْرَان.

الزَّعْلَة:

حصن في جبل كَبُود من وُصَاب
العالي. ذكره مؤلف «الاعتبار» وقال
أنه حصن قديم من أيام الجُمَيْرِيين.

الزَّعْلِيَّة:

قبيلة من عك تسكن في شرقي
اللُحْيَة من تَهَامَة ما بين وادي مور

يشكلان مركزان إداريان من مديرية
القَبِيْطَة، هما: زَرْيَقَة اليمَن، وزَرْيَقَة
الشَّام. ويشملان مجموعة من القُرى.
وممن نُسِبَ إليهما: الفقيه أحمد بن
محمد الزُّرَيْقِي، كان فقيهاً مشاركاً في
بعض العلوم، ترجمة زَبَّارَة في «نشر
العَرَف». ومن المعاصرين علوي
الزُّرَيْقِي عضو مجلس النواب (١٩٩٤)
الذي تعين سنة ١٩٩٧ سفيراً لليمن في
جيبوتي.

الزَّعَابِلَة:

فخيزة من قبيلة بني ظَبْيَان، من
خَوْلَان العالية بمشارك صنعاء.

الزَّعَازِع:

فرع من جبل صَدَان في جنوب
غرب مدينة الثَّرْبَة بالحُجْرِيَّة. تُسَكَّل
بلدانه مركزاً إدارياً من مديرية الشَمَاتِيْن
وأعمال تعز.

زَعْبَنَات:

بيت زعبنات: من قبائل المَهْرَة،
يسكنون حبروت ونواحيها.

الزَّعْفَرَان:

حارة في قلب مدينة عدن أيمن
الدَّرَب.

شمالاً ووادي سُزْدُود جنوباً. وهم أربعة أقسام: ربع السمعلي، وربع المقرني، وربع المحجوب، وربع عباك. ومن ديارهم: العبلية، القزاعية، ذَيْر دخنه، دير الحداد، السليمانى، الجبيرية، ذَيْر الشيخ، دير أبكر، محل المحامدة، محل سرور، ذَيْر الأخرش.

الشرقي من المَقَاطِرَة. والزَّعِيمَة - أيضاً - قرية في الزعازع من مديرية الشماتين.

زُعْبَان:

بفتح فسكون. وادٍ في شمال مدينة شيبام أقيان. فيه أنقاض قُرَى قديمة.

زُعْبَة:

بضم فسكون ففتح. قرية في جبل زُبَيْد من مديرية عَنَس وأعمال دَمَار.

الزغور:

قرية في منطقة الحبله من مديرية ذي السُقَال وأعمال إبّ. والزغور - أيضاً - من قُرَى مركز القارة من مديرية رُصْد وأعمال أبين. إليها يُنَسَب الكاتب الصحفي توفيق محمد الزغوري.

زُعْفَة:

قرية غربي مدينة الشَّحْر بنحو ١٥ كيلاً. وهي قديمة الأختطاط ولها ذِكْر في حوادث الغزو البرتغالي على الشَّحْر بالقرن العاشر الهجري.

آل زُعَيْب:

بضم ففتح فسكون. أسرة تنتمي إلى

بنو الزُعْلِي:

عائلة من أهل قرية الحقل في جبل جُحاف بالضالع.

الزعوري:

من قبائل الصَّبِيحِي - الصَّبِيحَة. من ديارهم هيجة الطويل وهيجة الضاحة وهيجة الودين في وادي معادن من مديرية «طُور الباخَة» وأعمال لَحْج.

الزُعَيْتري:

محل في الحَشَعَة من مديرية رَجُوزَة وأعمال بَرَط.

آل زُعِيل:

من أهل مدينة الروضة في وادي مَيْقَة وأعمال شَبُوة.

الزُعِيمَة:

قلعة ومركز إداري في الجانب

زُقْمَة:

بكسر فسكون. وادٍ في الغرب الشمالي من وادي العين بحضرموت.

الهادي يحيى بن الحسين بن القسم الرُّسِّي المنتهي نسبه إلى الحسن بن علي بن أبي طالب. سكن نفر منهم في حُدَّه غربي صنعاء والبعض في جبل دَرِي من الأهنوم.

بنو الزُّكْرِي:

أسرة من أهل تعز، نُسِبَتْهم إلى مركز (الزُّكْرِيَّة) من مديرية الشماتين.

وَأَل أَبِي زُغَيْب (بازُغَيْب): قبيلة من آل ذِيْبِيب سعد، يسكنون في نواحي مَيْقَعَة.

وبنو الزُّكْرِي - أيضاً - مركز إداري من مديرية عُثْمَة وأعمال دَمَار.

بنو الزُّقَار:

بفتح فتشديد القاف. عائلة من أهل مدينة صنعاء.

وبنو الزُّكْرِي: من قبائل إرياب.

بنو زُكْرِيَّا:

من فقهاء وادي سهام بالقرن السادس والسابع للهجرة. أشهرهم أبو إسحاق إبراهيم بن عبد الله بن محمد بن زكريا. قال الجَنْدِي: كان فقيهاً كبيراً، وبه تفقه جمع كثير من التهايم والجبال، ومات سنة ٦٢٥ هـ. وقد توارث أحفاده الفقه ولم يكن يخلون من فقيه محقق ومفتٍ مدقق. وقد أورد تراجمهم الجندي في كتابه «السلوك». كما يحمل هذا اللقب الصحفي الكبير الأستاذ محمد زكريا أحد أبرز كُتَّاب جريدة «أكتوبر» وله كتاب عن بعض مساجد اليمن.

الزُّقَاف:

من مشايخ قبيلة المعازبة في تهامة.

زُقْر:

بضم ففتح. جزيرة في البحر الأحمر بالقرب من ساحل زَبِيد. وهي جبلية ويبلغ ارتفاعها في الشمال ٦٢٤ قدماً وفي الجنوب ٨٢٧ قدماً عن سطح البحر.

وإبن زُقْر: أسرة حضرية من أهل بلد «بضة» في وادي دَوْعَن ومنهم في بلد الرباط. نذكر منهم الكاتب الصحفي بجريدة الأيام سالم علي بن زُقْر.

زُلَالٌ:

موضع في قرية الجراف من ضواحي مدينة ذي جَبَلَة.

الزُّمُرُ:

بضمّتين. من أحياء مدينة صنعاء القديمة، يقع بجوار حارتي مَعْمَر والجلعاء. وبيت الزُّمُرُ: عائلة من أهل صنعاء، منهم الدكتور أحمد قاسم الزُّمُرُ، الأستاذ بكلية الآداب - جامعة صنعاء.

بنو الزُّلْبِ:

بفتح الزاي واللام. أسرة من أهل مدينة تُلا. برز منهم علماء وفقهاء أمثال الفقيه محمد الزُّلْبِ. كان متفكراً فاضلاً وتوفى أول القرن الرابع عشر للهجرة.

آل الزميري:

عائلة في جبل المَدَان بالأه نوم. ينحدرون من سلالة المنصور بن الحسين بن علي بن يوسف الأكبر المنتهي نسبة إلى الإمام علي بن أبي طالب.

بنو زِمَامِ:

من مشائخ بنو هميم أحد فروع قبائل وائلة. ساكنهم في وادي العقيق من مديرية الحشوة وأعمال صعدة.

زَمَزَمُ:

بئر في مسجد الجَنَدِ، ذكره ابن سمرة في كتابه «فقهاء اليمن» في سياق ترجمته للفقيه إسحاق بن يوسف بن يعقوب بن عبد الصمد الصردفي.

الزَمَازِمَةُ:

مركز إداري من مديرية التَّادِرة وأعمال إب. من أهم قُراه: يَفَاعَة وجَبُوب النعمي.

زِمَنُ:

بكسر ففتح. قرستان في شمال مدينة المكلا، زِمَنُ العليا وزِمَنُ السفلى. فيهما حرث وزرع.

زَمَخُ:

بفتححتين. قرية في الموطأة من رِيْدَة الصَّيْعَر، في شرقي حصن العَبْر. تقع بجوار مَنُوخ، وفيها بعض قبائل الصياعر، آل معروف، وآل كرب، وبادية.

البازميري:

فخيدة من بيت بحسن أحد فروع

المحصول الأساسي في المنطقة، ولذلك أقيم محلج للقطن في بلدة (الكُود) القريبة من زنجبار. كما تُزْرَع في أراضيها أنواع من الحبوب والخضروات والموز والباباي وغيره.

ويَسْقِي أراضيها مَسِيل وادي بِنَا ووادي حَسَّان اللذان يبدأان أيضاً في يافع، فيسقيان منطقة الوادي الكائنة عند السفوح فوق السهول الرملية، ثم يسقي المنطقة الغربية من أَيْتِن وتشمل الأماكن التالية: المصانع، بَاتيس، اللدزجاج، جَعار، الطرية، أم عصلة، حَبَّان، مَسِيِير، زنجبار، الكُود، ثم يُفْضِي ما زاد من المسيل إلى البحر.

زِنْدَان:

بخفض فسكون ففتح. مركز إداري من مديرية أرحب وأعمال صنعاء. إليه يُنسَب بنو الزِنْدَانِي أهل الشُّعْر في مديرية النادرة من بلاد إب. وكانوا قد انتقلوا من أرحب في بداية القرن الرابع عشر الهجري. ومن مشاهيرهم: الشيخ عبد المجيد الزندانِي رئيس مجلس شورى الإصلاح وهو داعية إسلامي معروف وله إهتمام كبير بالبحث والتدريس في مجال الأعجاز القرآني. ثم إخوانه الدكتور عبد الواحد الزندانِي

قبائل الحموم. مساكنهم في نواحي الشُّحْر. ومن مقادمتهم بالقرن الرابع عشر المقدم سعيد العاص بازميري.

زِنْبِل:

مقبرة في مدينة تَرِيم.

آل زِنْبُور:

بكسر فسكون فضم. أسرة من أهل مدينة تعز.

وآل أبي زنبور (بازنبور): هم خطباء ونظار جامع مدينة المُكَلَّا.

زَنْجَبَار:

مدينة مشهورة بالشرق الشمالي من مدينة عَدَن بمسافة ٥٢ كيلاً. وهي عاصمة محافظة أَيْتِن (الفضلي سابقاً) ومنها تمر الطريق الاسفلتية من عدن إلى المُكَلَّا بساحل حضرموت. يُقال أن اسمها في السابق كان «أَيْتِن» ولكن ناصر بن عبد الله الفضلي الذي نُفِي إلى جزيرة زنجبار عاد إلى أَيْتِن وأبدل إسمها بزنجبار أَيْتِن، ومع الأيام أزيحِب أَيْتِن وبقيت زنجبار.

وتُعد منطقة زنجبار والأماكن المحيطة بها من أغنى المناطق الزراعية المناسبة لزراعة القطن الذي يُعْتَبَر

زَهْر:

قرية في جنوب مدينة شبام من مديرية سيئون وأعمال حضرموت. وقد يُقال لها «زهر الجنان». ومنها الطريق المارة من حويرة في الساحل إلى وادي حضرموت.

الزَّهراء:

من قُرَى ذي نَاعِم بالبيضاء، تقع بجوار بلدة الرباط.

زَهْران:

من قُرَى حَزْم الجَوْف.

بنو زَهْرِه:

بكسر الزاي والراء. عائلة مشهورة في صنعاء. منهم الشيخ حسين بن يحيى زهرة، كان أحد كبار رجال صنعاء بالقرن الرابع عشر الهجري وشيخاً لمنطقة بئر العَرْب، موسوماً بالشهامة والفتنة والذكاء، وله ذُرِّيَّة كبيرة في صنعاء. كما كان له دور فاعل في مناهضة الوجود التركي باليمن.

وآل زُهْرَة: من لحام آل عُبَيْد النُوفِي أحد بطون دُهْمَة بن دَهْم بن شاکر من بكيل. ديارهم في الجَوْف.

(أستاذ القانون الدولي بجامعة صنعاء)، والدكتور منصور الزنداني (نائب مدير جامعة صنعاء).

زَنْقَب:

بفتح فسكون ففتح. منطقة في وادي العَبْر غربي حضرموت.

آل زَنْنِيم:

بكسر ففتح فسكون. أسرة من أهل مدينة حَبَابَة في أسفل ثُلا. منهم بيت في حَجَّة.

وآل زَنْنِيم - أيضاً - من قبائل بني نَوْف من بطون دُهْمَة بن دَهْم بن شاکر من بكيل، يسكنون في شرقي الجوف.

الزَّهَارِي:

وإِد ومركز إداري من مديرية المَخَا، بالغرب الجنوبي من تعز. فيه كثير من أشجار النخيل والباباي. ومن بلدانه: يَحْتُل والكديحة والشاذلية والرويس.

والزَّهَارِي - أيضاً - قرية في حَيْس.

الزُّهْب:

بضم ففتح. موضع في شرقي وادي رَمَاع، ويقال له «زُهْب الدَّمَن».

الزُّهْرَة:

الخميس، زر الواعظات، دَيْر المَغْد،
المحصام، الغرزة، وغير ذلك.

والزهرة - أيضاً - جبل بالغرب
الشمالي من مدينة المُكَلَّا بحضرموت
يقع ما بين حمم وحيّد الشريف.

آل الزُّهْرِي:

أسرة من أهل مديرية السَّبْرَة وأعمال
إب. منهم النائب محمد بن حمود بن
قائد الزُّهْرِي عضو مجلس النواب
لأكثر من دورة إنتخابية، وهو ينتمي
إلى التجمع اليمني للإصلاح ومن
العناصر المثقفة والفاعِلة في المجلس.

وآل الزُّهْرِي: قرية وحيّ في منطقة
زارة من مديرية لُوْدَر وأعمال أبين.

وبيت الزُّهْرِي: قرية بجوار مدينة
مَنَّاخَة في جبل حَرَّاز غرب صنعاء.

بنو الزُّهَيْب:

فخيزة من قبائل القُحْرَا أحد قبائل
عَك في تهامة. ديارهم في باجل شمال
شرقي الحُدَيْدَة.

بنو زُهَيْر:

بضم أوله. قبيلة جَمِيرِيَّة من
الكِلاع، ديارهم اليوم تُشكِّل «مركزاً»

مدينة في شمال الحُدَيْدَة على شط
وادي مَوْر، تبعد عن البحر شرقاً بنحو
٣٠ كيلاً. وهي حديثة البناء لم تظهر
كمدينة إلا في العصور المتأخرة،
ويقال أنه اختطها حمود بن حيدر من
آل حَيْرَات وذلك سنة ١٢٢٠ هـ. وكان
البعض يعتقد أن لفظه (سَهْرَة) الواردة
في النقوش المسندية يُقصد بها مدينة
(الزُّهْرَة)، بيد أن الأستاذ مطهر
الأرياني استبعد ذلك - راجع نقوش
مسندية ٣٤٦.

وهي منطقة شديدة الحرارة، وفي
أرضها مزارع الموز والمنجة والباباي
والفواكه وأنواع الحبوب. كما أن بها
مشاتل تربية المواشي والأغنام. وقد
إزدادت مساحتها الزراعية في السنوات
الأخيرة بشكل كبير. كما أن العمران
الحديث قد عمَّ فيها بعد أن كانت
دورها مبنية بالآجر والأخشاب
والمرخ.

وتُشكِّل الزُّهْرَة في أعمالها مُدِيرِيَّة
من مديريات محافظة الحُدَيْدَة، ومن
أهم بلدانها: بَجَيْلَة، الذَّنْبَة، الجرائب،
العراجة، الرِّنْف، الكَدْحَة، غرير،
المراوغ، دَيْر الهيجَة، جبل عبل، قلعة
الطعام، بني مَكِّي، دَيْر أبكر،

إدارياً من مديرية العُدَيْن وأعمال إب. وزهير (بازهير): عائلة من أهل مدينة المُكَلَّا بحضرموت.

وينو زُهَيْر - بكسر الزاي المشددة - أحد فرعي قبيلة أَرْحَب، والفرع الآخر بنو ذَيْبَان. وتتكون قبيلة بنو زُهَيْر من خمسة أقسام: زَنْدَان، عيال عبد الله، بنو علي، بيت مِرَّان، شاکر - وهي غير شاکر الكبرى التي تجمع قبائل وابلة ودُهَمَة. وإلى هذا القبيل يُنسَب (آل الزُهَيْرِي) أهل مدينة ثُلا وصنعاء وهم بيوت كثيرة نذكر منهم: الأديب الشاعر

الزُهَيْرِيه:

من قُرَى مديرية الطَّفَة في البيضاء. تقع في منطقة صِنَة. وفيها آل زهير وآل جَوهر وآل مَدِيد وآل هِلَال.

بنو الزُوَاحِي:

بضم ففتح. قبيل من بني حُوَال الحميريين. لعبوا دوراً هاماً في تأسيس الدولة الصليحية، وكانوا من أقطابها وقادتها وفرسانها. ومن أبرزهم سليمان بن عبد الله بن عامر الزواحي الذي قام بنشاط متواصل لنشر الدعوة الفاطمية في اليمن، ولمّا توفي قام بأمر الدعوة من بعده علي بن محمد الصُّلَيْحِي. وإليهم تُنسَب قرية «بيت الزواحي» في حصن مَتُوح أعلا جبل صَعْفَان من بلاد حَرَاز.

وبنو الزُوَاحِي - أيضاً - عائلة من أهل مدينة تَعَز. يُنسَبون إلى منطقة «الزُوَاحَة» من مديرية شَرْعَب السلام. منهم الاعلامي والكاتب الصحفي أحمد محسن الزُوَاحِي.

ديوان شِعْر في جزأين. ومنهم محمد بن حسين الزُهَيْرِي، وهو عالم فاضل تولّى أعمالاً إدارية كان آخرها وزيراً للداخلية، وتوفي سنة ١٣٨٦ هـ على إثر سقوط سيارته في نقيط يسبح. ومن جملة أولاده العقيد عبد السلام الزُهَيْرِي أحد قيادات وزارة الداخلية. كما ينتمي إليهم النائب أحمد الزُهَيْرِي عضو مجلس النواب - ١٩٩٧ ومقرر لجنة الإدارة المحلية بالمجلس. وهو من العناصر التي أسهمت بفاعليه كبيره في تقديم الخدمات للعديد من المناطق خلال عمله بوزارة الادارة المحلية.

وبنو زُهَيْر: قبيلة وبلدة من نواحي حَيْس في تَهَامَة.

والزَّوَّاحِي - بفتح الزاي المشددة - قرية في منطقة كَوْمَان من مديرية حُيَيْش وأعمال إب. تقع أسفل مصنعة خَلِيد. وكان العلماء من آل الهيثم قد سكنوها بالقرن السابع الهجري.

الله بن أحمد الزَّوَّاك، المتوفي سنة ١٣١٠ هـ خطيباً بجامع الحُدَيْدة، وأخيه العلامة محمد بن عبد الله الزواك (ت ١٣١١ هـ) وكان متصدراً للفتوى والتدريس وله عدد من الرسائل والأبحاث الدينية.

الزَّوَّاقِر:

من قبائل الرِّكَب ثم من الأشاعره، وبهم سُميت قرية كبيرة شمال مدينة تَعِز ومن أعمالها. والنسبة إليهم: زَوَّقِرِي.

فخيزة من قبائل قَيْفَة آل محن يزيد في رَدَاع. رؤسائهم آل جِرْعُون.

زَوْد:

ومن أعلام بيت الزَّوَّقِرِي: الفقيه الزاهد الورع عبد الله بن محمد بن حُميد الزوقري (ت ٥٨٣ هـ)، والفقيه الأصولي عبد الرحمن بن أبي بكر الزوقري (ت ٨١٠ هـ)، كان عليه مدار الفتوى والتدريس في مدينة تَعِز، وكان له ولد يُسَمَّى عُمر، بَرَع بفن الأدب والشعر ورُتّب في الدولة الطاهرية كاتباً للانشاء.

فَرَع من قبيلة خَارِف الحاشدية. سُمي باسم زود بن سيف بن السبيع بن صَعْب بن معاوية بن مالك بن جُشَم بن حاشد. منازلهم غربي مدينة «رَيْدَة» وشمال مدينة «عَمْرَان». واليهم النسبه: زَوْدِي.

الزُّور:

قرية في وادي نَشُور من مديرية الصفراء وأعمال صَعْدَة. وهي من مساكن قبيلة همدان.

والزُّور - أيضاً - قرية في وادعة من مديرية الصفراء أيضاً.

والزُّور: من قُرَى منطقة أراك من مديرية صُرَوَّاح وأعمال مأرب. والقرية

بنو الزَّوَّاك:

أسرة من أهل تَهَامَة يُنسَبون إلى جدهم العلامة عبد الله بن الطاهر الزَّوَّاك المنتهي نسبه إلى الحسين بن علي بن أبي طالب، وكانت وفاته بالحديدة سنة ١٢٣٠ هـ.

ومن كبار علمائهم: أحمد بن عبد

آل الزُّوكِّي:

من أهل وادي دُوَال في زَيْبِد. منهم
بالقرن الثامن الهجري الفقيه مُحَمَّد بن
أبي بَكْرٍ الدُّوَالِي الزُّوكِّي.

ذو زُوم:

بضم الزاي. من أودية مُرَاد في
حَرِيب.

وآل الزُّوم - بالفتح - من مشائخ
حَبِيش في لب منهم الشيخ محمد حفظ
الله الزُّوم المتوفي سنة ١٣٦٣ هـ.

وآل الزُّوم: من أدباء اليمن بالقرن
الثاني عشر الهجري، منهم الشاعر
حسن بن عبد الله الزُّوم، وأخيه
أحمد بن عبد الله الزُّوم المتوفي سنة
١١٠٧ هـ.

وبيت الزُّوم: قرية في منطقة يَجِير
من مديرية الرُّضْمَة وأعمال إب.

ودار الزُّوم: من أحياء صنعاء
القديمة ذكرها العلامة عبد الله بن علي
الوزير في مقامته «شوط القلم»، وقيل
أنها من الدُّور القديمة المعمورة في
القرن الحادي عشر الهجري ومكانها
في شرقي صنعاء بالقرب من باب
شُوب.

وشعب الزوم: موضع في بني

وسط بطحة تحيط بها الجبال، وليس
فيها ماء صالح للشرب وأبارها مالحة.
قيل أنها سُمِّيت نسبةً إلى زور «الجَمَل»
لأنها منطقة متواضعة. وقد سكنها
أخيراً (آل طَعِيمَان) وغيرهم من قبائل
جَهَم بعد إلتجاعهم من مساكنهم
القديمة في حوض سد مَارب.

آل الزُّوع:

بفتح فسكون الواو. فخيذة من قبائل
نَهْد. لهم قرية كبيرة في نواحي القَطَن
بوادي حضرموت تُعرَف باسم (حصن
آل الزُّوع)، ومنهم طائفة في قرية
«المحترقة» بوادي دوعن.

زُوف:

بطن من مُرَاد، لهم بقية في أول بلد
رَدَاع، ومنهم طائفة نزلوا مصر أيام
الفتح.

زُوقر:

قرية في جبل الأغْبُوس من مديرية
القَبِيْطَة وأعمال تعز. إليها يُنسَب بنو
الزُّوقري - أنظر مادة الزُّواقر.

آل الزُّوكَا:

أسرة من أهل شَبُوة.

صلاح من مديرية المَرَاوِعة وأعمال
الحُدَيْدَة. الأيسر بدوعن. يسكنون في وادي عَقْرُون أحد أودية

بنو زِيَاد:

بكسر ففتح. من قبائل الجَنْبِين من
مَغْرِب عَنَس وأعمال دَمَار. منهم
الشيخ حمود بن مسعد بن صالح زياد
عضو مجلس النواب (١٩٩٧)، وكان
والده من مشاهير رؤساء عَنَس.

وبنو زياد - أيضاً - من قبائل بني
الحارث، لهم قرية تُعْرَف باسمهم في
شرقي مدينة رَدَاع بنسافة يسيرة. قال
الهمداني في الصفة: هم الزِّيَادِيُّونَ
الذين لهم شط زياد بالجوف، وهم من
بني الحارث.

وبنو زياد: من قبائل خَوْلَانَ بن
عَمرو بن الحاف في بلاد صَعْدَة.

وبنو زياد: مركز إداري من مديرية
شَرْعَب الرُّوْنَة في الشمال الغربي من
مدينة تعز.

وبنو زياد: أسرة من الأمويين،
حكمت اليمن من عام ٢٠٤ هـ إلى
عام ٣٩١ هـ. ومؤسس دولة بنو زياد
هو محمد بن عبد الله بن زياد الأموي،
واشتهرت دولتهم بكثرة بنائهم للمساجد
وتنظيم البريد وحفرهم للآبار. وكان
قد اتخذوا مدينة زَبِيد عاصمةً لهم،

بنو زُومَة:

قرية في منطقة الشَّرْفَة من مديرية
بني جَشِيْش في الشمال الشرقي من
صنعاء. ذكرها الدكتور أحمد فخري
في كتابه (رحلة أثرية إلى اليمن) وكان
قد زارها عام ١٩٤٧ خلال سفره إلى
صرواح ومأرب، ومما قاله عنها:
وأثناء مرورنا بقرية تُسمى «بني زومة»
لاحظت أن لون الصخر أخضر يميل
إلى الزَّرَقَة في بعض الأماكن، وهذا
يرجع إلى وجود أكسيد معدن ما.
ولكنني إمتنعت عن أخذ عَيْنَة خوفاً من
أن يثير هذا شكوك رفاق الرحلة.

الزُّويدي:

قبيلة من المَهْرَة. قال الأستاذ محمد
عبد القادر بامَطْرَف: هي أكبر وأقوى
قبيلة مهريّة ومساكنها منطقة مدينة
سَيْحُحوت وهي ساحلية. ومن هذه
القبيلة النائب محمد أحمد الزويدي
عضو مجلس النواب (١٩٩٧).

الزِّي:

فرع من قبائل الحَآمَة، من سَيِّبَان.

وبيت الزيادي: من قُرى بلاد
الرُّوس في جنوبي صنعاء بنحو ٢٨
كَيْلاً قرب نَقِيل يَسْلِح.

وسد الزيادي: من سدود يَحْضُب
القديمة، كان قائماً في قرية بيت صالح
مثنى الأعماس، من مديرية السدّة في
الشرق الجنوبي من مدينة يَرِيم.

الزيادية:

من قُرى البَطْنَة في قَفْلَة عِدْر في
غربي حَرَف سُفْيَان.

آل زِيَاط:

فرع من آل أحمد بن كُول إبن
أحمد بن سويدان، من ذو محمد بن
عَيْلَان، من بكييل. ديارهم في بَرَط
العِينان.

الزَيْج:

وإِد مشهور في الشَّرْفِين، يقع في
منطقة الأَمُرور من مديرية الشَّاهل
وأعمال حَجَّة.

آل زَيْد:

أُسرة مشهورة تُنسب إلى زَيْد بن
محمد بن الحسن بن الإمام المنصور
القاسم بن محمد الحَسَنِي المتوفي

وامتد نفوذهم ليشمل أنحاء اليمن.

وآل أبي زياد (بازياد): من قبائل
منطقة بالحاف في وادي مَيْقَعَة من
أعمال شَبْوَة.

وبنو زِيَاد - بتشديد الياء - من سكان
المُكَلَّا بحضرموت، إنتقلوا إليها من
سيئون، وأصلهم من قبائل يافع التي
استوطنت حضرموت بحدود القرن
الحادي عشر.

زِيَادِي:

جزيرة بالقرب من ساحل المَخَا،
تقع إلى الجنوب من حصن الطائفة
ويكاد رأسها الشمالي يلامس مدينة
المَخَا.

والزِيَادِي: قرية بالغرب الشمالي من
مدينة الحُوَطَة من مديرية تُبِن وأعمال
لَحْج. قال العَبْدَلِي: ومن قُرى لحج
الزيادي كانت تُدعى الهذابي ولَمَّا قُبِر
فيها الولي الشهير علي بن عمر الزِيَادِي
الكناني القريضي سنة ٢٣٥ وقيل سنة
٢٤٠ هـ سَمَّاهَا أهل مخالاف لحج
الزيادي، يسكنها من المحامرة وبعض
من المساودة وغيرهم.

وآل الزيادي: هم مشائخ المحاريز
أحد فروع قبيلة بني شَدَاد من حُوَلَان
العالية في شرقي صنعاء.

بصنعاء سنة ١١٢٤ هـ. ومن أعقابه: العلامة محمد بن عبد الله زيد المتوفي سنة ١٣٦٤ هـ، وكان قد وُلِّي أعمال ناحية المخادر، ومن معاصريهم الكاتب الكبير الأستاذ حسن محمد زُيد أحد أبرز الكُتَّاب بجريدتي «الامة» و«الشورى».

وذو قاسم بن زُيد وهم آل جميل بن راشد بن قاسم، وآل طشان بن أحمد بن علي بن قاسم وهم النقباء آل ثوابة والمخلص وآل سلامة وآل سيف والمهاشمة أهل رَحُوب والبرابرة وآل عُمَيْر.

وذو زُيد: من قبائل حاشيد وهم بنو زيد بن جُشم بن حاشيد.
وبنو زُيد: من قبائل الشرف في حَجُور، لهم قرية (بني زُيد) من قُرَى الجَبَر الأسفل من مديرية المفتاح وأعمال حَجَّة.

وبنو زُيد: مركز إداري من مديرية بني سعد وأعمال المحويت.

وبنو زُيد: من قُرَى عيال سِرِّح في جنوبي عَمْران البَوْن.

آل زَيْدَان:

فخيزة من آل تميم، منازلهم بالقرب من بلد العُرف في وادي حضرموت. من مقادمتهم بالقرن الرابع عشر الهجري: كرامة بن صالح بن سالم بن عوض بن زَيْدَان.

وبنو زَيْدَان: مركز إداري من مديرية الحداء وأعمال دَمَار.

وبنو زَيْدَان: من قُرَى مغرب عَنَس

وآل زُيد - أيضاً - فرع من آل المؤيد أهل صعدة، يسكنون في وادي نَشُور، وهم من ذُرِّيَّة الإمام عز الدين بن الحسن بن الإمام علي بن المؤيد بن جبريل المؤيدي الحسني. وهم غير آل زيد الذين بَصْحِيَّان.

وآل زُيد: قبيلة من آل أبو طُهَيْف أهل حَرِيب.

وآل زُيد: فخيزة من قبائل الكَرَب من آل ذيب. ديارهم في رَمَلَة السبعين بين عَسَاكِر وشَبُوة. ومن مقادمتهم بالقرن الرابع عشر الهجري: المقدم الحَكَم ناصر بن زيد الكَرَبِي والمقدم علي بن علي بن زُيد الكَرَبِي.

وذو زُيد: من قبائل ذو محمد بن عَيْلَان، من بكيل. يسكنون في مديرية بَرَط العِنَان، ومن ديارهم: العوصاء والراشد والرحاب ورويان والسوادة. قال الحجري: من فروعهم آل عيسى بن زيد وهم البحور ومن إليهم،

والقطن والبطيخ والتتن الحمومي
والسمم ونحوها .

وأعمال ذَمَار، تقع في منطقة بني
عفيرة .

ومن سكان الزيدية بنو القديمي وبنو
الزواك وصائم الدهر وجيلان والعابد
وبنو الأهدل وغيرهم من الحسينيين،
ومن غيرهم بنو القوزي وبنو القحم
وبنو الأصلح والمهادلة وبنو مهدي
وغيرهم من قبائل عك .

وفي الزيدة يُنَسَج الحصير من شجر
(الدوم) ويستخدم بمثابة قُرْش، كما
كانت تستخدم لبناء مساكنهم على شكل
عرائش، أما اليوم فقد أصبح الاعتماد
على الأحجار والاسمنت .

زَيْلَع:

جزيرة في البحر الأحمر ما بين
أرض اليمن وبلاد الحَبَشَة، استمرت
تابعة لليمن حتى استولت بريطانيا على
عدن سنة ١٢٥٥ هـ، ثم استولت عليها
الصومال . إليها يُنَسَب جماعة من
الأدباء والعلماء، أمثال الفقيه أحمد بن
عمر الزيلعي، والشاعر عبد الله بن أبي
بكر بن محمد بن عيسى الزيلعي
المتوفي سنة ٧٦٢ هـ، له ديوان شعر
أسماء «الجوهر الفائق في مدح خير
الخلائق» وهي قصائد في مدح الرسول
ﷺ .

آل زَيْدِي:

أسرة من أهل مدينة عَدَن، أشهرهم
الفنان الغنائي محمد عبده زَيْدِي
المتوفي سنة ١٩٩٧ م، الذي عُرِف
ليس كفنان فقط بل كُمَلِّحَن ومُغَنِّي في
آل واحد، وقد كان على قَدْرٍ كبيرٍ من
العُلُق العَظِيم .

الزَيْدِيَّة:

من المدن الحديثة في بطن تهامة
قريب وادي سُرْدُد وشبرق وشمال
الحُدَيْدَة بمسافة ٦٥ كيلاً . سُمِّيت باسم
قبيلة «الزيدية» إحدى فروع قبائل عَك،
وكانت قد استوطنتها . وسُمِّيت «مديرية
الزيدية» باسم المدينة . وهي مديرية
واسعة تشمل بلاد قبيلة الجرابح وبلاد
الحشابة وبلاد صليل وجزيرة الصَّلِيف
القريبة من كَمَران وبندر ابن عَبَّاس
والمغلاف والمُنيرة والقَنَاوِص وبلدة
الضحى . وفي شرقي مدينة الزيدية
خرائب مدينة المَهْجَم .

وتُعتبر أراضي الزيدية من أوسع
المناطق الزراعية في تهامة، وتسقيها
مياه وادي سُرْدُد، وتزرع الدرة والدخن

أحمد الحسيني، وقد قُتل فيها من جنود المكرمي نيف ومئة شخص.

والزَّيْلَة: قرية بجوار مدينة صَحْيَان من مديرية مَجَز وأعمال صَعْدَة.

والزَّيْلَة: من قُرَى الجَبِي في زَيْمَة. بها مركز مديرية الجَبِي.

والزَّيْلَة: قرية في منطقة بيت الحَجِّي من مديرية مغرب عَنَس وأعمال ذمار.

آل زَيْمَة:

فخيزة من آل كثير إحدى قبائل همدان. يسكنون بلدة (توخري) من قُرَى شِبَام في وادي حضرموت.

آل زَيْن:

بيت من العلويين الحضارم هم آل زين بن محمد بن جعفر بن عبد الله بن شيخ صاحب الشحر بن عبد الله بن شيخ الشهير بصاحب القُبَة في مدينة تَريم، وينحدرون من ذُرِيَة محمد مَوْلَى الدويلة بن علي بن علوي بن الفقيه المقدم. نَدُكُر منهم: (١) العلامة الواعظ الفقيه طاهر بن عبد الله بن عبد الرحمن المتوفي بمدينة شبام سنة ١٣٣١ هـ. (٢) العلامة المحقق المتفطن أحمد بن أبي بكر بن عبد الله بن عبد الرحمن بن محمد بن زين،

وإلى جزيرة زيلع يُنسب آل الزيلعي أهل صنعاء. وكذا آل الزيلعي في مدينة المُكَلَّا بحضرموت. قال الاستاذ حسين الجيلاني بأنهم نزحوا من بلدة جَبْلَة وكانوا حكاماً في تلك الأرض حتى أجلاهم الامام أحمد بن المتوكل عام ١١٥٣ هـ وتعددت مناطق سكنهم الجديدة بحضرموت بين الساحل والداخل.

والزَيْلعية: من قُرَى البعجيّة من مديرية اللُحِيّة وأعمال الحُدَيْدَة.

الزَّيْلَة:

قرية في الحدا بمنطقة الكُمَيْم، بقرب وادي الجهارنة الخصيب ذو العيون الجارية، وأعلىها أكمة كان قائماً أعلىها محل «النخلة الحمراء» أو «يكلًا» المشهورة بأثارها الحميرية.

والزَّيْلَة - أيضاً - من قُرَى عيال حاتم في جبل عيال يَزِيد، تقع بالقرب من حصن كُحْلَان تاج الدين. وسكنها طائفة من العلماء آل المَحْبَشِي وآل نهشل وآل الكُحْلَانِي.

والزَّيْلَة: بلدة في الحيمة الداخلية غربي صنعاء. شهدت في عام ١٢٨٢ هـ إحدى الوقائع الحربية بين المكارمة وجيش الامام المتوكل المحسن بن

مديراً عاماً لوكالة الأنباء اليمنية، ولما تم تأسيس مؤسسة الاذاعة والتلفزيون كان أول مدير لها، وقد تم تعيينه أخيراً مندوباً لليمن في اليونسكو.

وبنو الزَّيْن: من قبائل البتارية في بلاد عَنَس بن ثواب.

وآل الزَّيْن: من قبائل الربصة، من عك. ديارهم في مديرية المَرَاوِعَة بتهامة.

والزَّيْن: من قُرَى المعاصلة في زَبِيد. منها القاص المبدع أحمد الزين، أحد كُتَّاب القصة القصيرة الشباب، وقد أصدر مجموعة قصصية مطبوعة.

والزَّيْن: قرية من أعمال القَرِيْشَة اللصيقة بالمقاطرة، والواقعة غرب القلعة. فيها كان مولد الشاعر الراحل القرشي عبد الرحيم سَلَام رئيس تحرير مجلة الحكمة وأحد مؤسسي اتحاد الأدباء والكتاب اليمنيين.

وبنو الزَّيْن: بلدة وحيّ في بني فاضل من مديرية حَيْرَان وأعمال حَجَّة.

وبيت الزَّيْن: قرية بجوار مدينة السَّعَادِرَة في جنوبي حَجَّة.

وقلعة بيت الزين: قرية في جبل الذاري من مديرية حُقَاش وأعمال المحويت.

له مؤلفات كثيرة وأشعار جزلة، وتوفي في زنجبار سنة ١٣٤٣ هـ. (٣) العلامة الصوفي الشيخ حسن بن عوض بن زين، كان على قدر كبير من التقوى والعبادة، وله مؤلفات كثيرة على نهج الصوفية، وكانت وفاته في بلدة بُور سنة ١٣٢٨ هـ. (٤) الكاتب الصحفي الكبير محمد زَيْن الكاتب بجريدة السياسة الكويتية وقد استوطن الكويت منذ أكثر من عشرين عاماً. (٥) حسن زين وكيل وزارة التربية لقطاع التعليم، وغيرهم كثيرون.

وآل الزَّيْن: أسرة من أهل شَبام كوكبان، من الحسينيين، يُنسَبون إلى الزَّيْن بن المهدي بن عبد الله بن الحسين بن علي بن شمس الدين بن الإمام المهدي أحمد بن يحيى بن المرتضى الحسيني مؤلف «الأزهار» في الفقه. ومن هذا البيت نَدُّر: (١) الأديب والشاعر يحيى بن الزين المتوفي سنة ١١٩٠ هـ. (٢) العلامة يحيى بن محمد بن محمد بن أحمد بن عبد الرحمن الزَّيْن المتوفي آخر القرن الرابع عشر. (٣) الدكتور عبد الله يحيى الزَّيْن مدير مكتب الاعلام برئاسة الجمهورية. حصل على درجة الدكتوراه في الاعلام من جامعة السوربون بباريس عام ١٩٧٩ م. عمل

وآل بوزينة: من قبائل الحالكة،
مساكنهم في بلدة حوفه الواقعة في
الوادي الأيسر من دَوْعَن.


آل زينة:
قبيلة من آل سالم، من قبائل بكيل
ثم من شاكر ثم من دُهْمَة. ديارهم في
وادي أمْلَح شرقي صعدة.

سَاخَط:

من جبال منطقة حُوزرة في «كُوز
العَوَاذِل» شرقي البيضاء.

الساحل الذهبي:

منطقة بمدينة التَّوَاهِي في عدن.
وهو موقع سياحي جميل يمتاز بطبيعته
الْحَلَابَة.



سَائِبَة:

منطقة في نُهَم شمال صنعاء،
أُكتشف بها مؤخراً معدن الرصاص.

سَائِقَة:

وطن وقوم شمال صعدة.

السَّاتِي:

قرية في بني سيف العالي من مديرية
القَفْر وأعمال محافظة إب بجوار بلدة
(إزبان)، كانت تُنطق قديماً (السَّاتي)
بهمزة مفتوحة حسب ما جاء في كتاب
«السلوك»، وتُنطق اليوم بدون همزة.
كان بها مدرسة ابتناها محمد بن أحمد
السيفي المرادي من أعيان مشايخ بني
سيف، دَرَسَ بها جماعة. ومن ساكني
السَّاتي اليوم: آل شَجَاع الدين.

السَّادَة:

مركز إداري من مديرية العُدَيْن
وأعمال إب. إليه يُنسَب (آل السَّادة)
أهل إب وجِبَلَة والذراع، وهم أسرة
تميزت بالعلم والعلماء أمثال طه بن
عبد الله السادة أستاذ المؤرخ أحمد بن
محمد قاطن والمتوفي سنة ١١٤١هـ،
وأمثال العلامة عبد الدائم بن محمد
السادة المتوفي سنة ١٣٥٩هـ ونجله
العلامة محمد عبد الدائم السادة
المتوفي سنة ١٣٩٦هـ وكان قد تولى
القضاء في أماكن عديدة منها ضُهبان
والقَفْر والسَبْرَة.

والسادة - أيضاً - مركز إداري من
مديرية حُوث وأعمال محافظة عَمْرَان.
منه حصن غراب.

وجَوْل السادة: قرية في حَبَّان من
مديرية الصعيد وأعمال شُبُوة.

وَأَل السَّادَة: مركز من مديرية السَّوَادِيَّة وأعمال البيضاء.

السَّارِبِي:

من وديان مَسَوْر المُنتاب. منابعه من قمة جبل مَسَوْر ويصب في شلال على إرتفاع ١٠٠ متر إلى بيت الجَحْدري ثم ينزل إلى لَأَعَة من بلاد حَجَّة. وأكثر مزروعاته البُن.

حسن ساري عضو المحكمة العليا بصعدة.

سَارِع:

من وديان بني سَعْد في جنوبي المحويت. يشتهر بزراعة التبغ الجيد وقديماً بالحمير السارعية الفارهة التي تتسلق الجبال. وفي الوادي الماء المعدني الذي يُسَمَّى بالحامضة.

وبلاد سارع: منطقة في السَّوَادِيَّة بالشمال الشرقي من مدينة رَدَاع.

بنو سَارِي:

قرية من مركز رُعَيْن بالغرب الشمالي من مدينة يَرِيم.

وَأَل سَارِي: فرع من آل الحوثي من سلالة الإمام يحيى بن حمزة الحسيني. نذكر من علمائهم: (١) العلامة لطف بن علي بن قاسم ساري المتوفي سنة ١٣٣٤هـ وكان متولياً بلاد ظَلِيمَة.

(٢) العلامة حسن بن حسين ساري، وهو عالم فاضل عكف على التدريس في مدينة حُوْث في علوم العربية والفقه والتفسير والحديث والأصولين، مع فصل شجار من يرد إليه، وكانت وفاته سنة ١٣٣٥هـ. ونجله العلامة علي بن حسن ساري المتوفي سنة ١٣٣٧هـ مدرساً وخطيباً بجامع حُوْث. (٣) العلامة حسن بن محمد بن علي بن حسن ساري عضو المحكمة العليا بصعدة.

سَاعِب:

بضم العين. وادٍ في شمال الشَّحْر، يصب في وادي الحرجة.

السَّاعِد:

مدينة خاربة شمال حَرَّض. نزلها المكرم الصليحي سنة ٤٦١هـ لَمَّا أراد أن يتعقب «جَيَّاش بن نجاح» قاتل والده وعمه. وكان لها ذكر في التاريخ إلى القرن السابع الهجري ثم اختفت.

سَاعِدَة:

بطن من عك ثم من الأزد، من ولد الشاهد بن عك.

سعد الجهوز، والمحرش، وشرق
عرامة.

الساعة:

جبل يطل على ميناء التّواهي في
مدينة عدن.

سَاك:

قرية من حُمَيْس أبو ذَيْبَة من مديرية
خَارِف وأعمال عَمْرَان. تسكنها قبيلة
شاكر وبيت دهمة وبيت ضَبْعَان.

ساق الغراب:

حصن في سطح جبل إسبيل من
جهة الشرق، وهو ذو أطلال متراكمة،
ويتبع بلاد قَيْفَة في رَدَاع.

أَل سَالِم:

بطن من قبائل دُهْمَة أحد فروع
شاكر البكيلية. منازلهم في جبل
السعيدي من مديرية بَرَط العِنَان،
وأكثرهم يسكنون بوادي أَمْلَح بالشرق
الجنوبي من صعدة. ومن فروعهم: ذو
بَحْتَان في الخيس والمقنع، وآل دِغْرِقَة
في المغوان، وآل دوينة في محل الحيد
من وادي غرير، وذو زاهر وذو دعكم
في العِشَة، وذو ماطر وذو ربيع وآل
سواد في الدُّحرة بوادي غرير، وذو
حاجب في البرقة، وآل زينة وآل مبارك
في المغوان، وآل غلان وآل عشيل في
العقلين، وذو ذياب وآل دهمش في
البرقة. وجميع ما دُكِر من مديرية كِتَاف
وأعمال صَعْدَة.

وآل سالم - أيضاً - من مشائخ بني
ظَبْيَان في حَوْلَان العالية، منهم أولاد
(هادي سالم) في صنعاء، أشهرهم

سَاقِين:

بلدة غربي مدينة صَعْدَة بمسافة ٣٠
كيلاً تشكل في أعمالها مديرية من
مديريات محافظة صعدة وهي المركز
الرئيسي لقبيلة حَوْلَان بن عمرو بن
الحاف بن قُضاعة. كان بها السد
المعروف بسد الخائق الذي كان قائماً
إلى سنة ٢٠٠هـ وكان يسقي وادي
العبيدين المشهور بأعنابه وفواكهه.
وفي شمال ساقين جبل «المنمار»
المشهور بآثاره القديمة وخاصة خرائب
مساكن الحميريين.

ومن بلدان مديرية سَاقِين وقبائلها:
الكَرَب، والحَوْلاد، والنوعه، وآلت
الوقيش، وولد عمرو، والجهره، وآل
يوسف، ووادي خَيْر، وبني واس،
وبني سعد، وآل القاسم، وآلت القمر،
ووادي الحبال، وبني غُرْبَان، وبني

المتوفي سنة ١٣٦٦هـ. كان من الشعراء الفقهاء، وله أشعار مُعَنَّاة وديوان شعر مطبوع.

وَأَلِ السَّالِمِي: في آنس، منهم القاضي العلامة إسماعيل بن محمد السالمي المتوفي سنة ١١٩٤هـ، كان عالماً فاضلاً حاكماً بمدينة صنعاء من جملة حُكَّامها. ونجله القاضي العلامة يحيى بن إسماعيل السالمي المتوفي سنة ١٢٤٣هـ.

أَلِ سَالِمِيْن:

من قبائل الأقموش. يسكنون في حَبَّان من مديرية الصعيد وأعمال محافظة شبوة.

أَلِ سَام:

فرع من آل المَرَوْنِي يُنسبون إلى جدهم سام بن نُوح بن ناصر الدين المَرَوْنِي المتوفي بالقرن الحادي عشر الهجري والمقبور في بلدة «المَرَوْن» غربي مدينة ضُوران بآنس. وينحدرون من سلالة الهادي يحيى بن الحسين بن الإمام القسم الرُّسِي الحَسَنِي.

سَامِع:

جبل في شرقي المواسط من بلاد

الشهيد عبد اللطيف هادي سالم، أحد ضَبَّاط الثورة البارزين، أُستشهد في نوفمبر ١٩٦٢ م في معركة سِنَوَان المشهورة التي كان من شهدائها أيضاً البطلان: محمد الحمزي وقاسم الأمير.

وَأَلِ سَالِم: من قبائل الجحافل، من مذحج.

وَأَلِ سَالِم: من العوابثة، يسكنون في حصن القاع جنوب وادي بن علي الواقع شرقي دُوَعَن بحضرموت.

وأهل سالم: فخيذة من قبائل المراقشة أهل الساحل، يسكنون في منطقة جُعار من مديرية حَنْقَر وأعمال أُبَيْن. ومن فروعهم: أهل جرادة في المَرَوْن، وأهل البكيرى في الحَبْر، وأهل مَحْرز في يَزْعَق، وأهل مَحْوَل في الكَيْلَة.

وَأَلِ سَالِمِ بْنِ زَيْن: فرع من قبيلة آل كثير الحضرمية. كانت منازلهم في سيئون ثم أبتنوا لهم حصوناً بالقَطَن.

أَلِ السَّالِمِي:

من مشائخ قبائل خودان في يَرِيم، منهم الشيخ محسن السالمي.

وَأَلِ السَّالِمِي: في عُمَة، أشهرهم الشاعر أحمد بن عبد الله السالمي

السَّامِقَةُ:

هو الفضاء والقاع الممتد بين (نَجْدِ قَسِيم) وما بين (جَبَا) و(المِسْرَاخ) شرقاً، ومجازع طريق الحُجْرِيَّةِ غَرْباً. وهي منطقة غنية بالمياه الجوفية، وفيها زروع وحروث.

سَامِك:

بلدة وواد جنوب صنعاء بمسافة نحو ٢٠ كيلاً، بالقرب من قرية فُحَاذَة الواقعة على خط طريق صنعاء الجنوبية. تُنسب إلى السامك بن نَوْف من آل ذي جَدْن. قال الهمداني: وبه قرية دَبْر التي يُنسب إليها القاضي إسحاق الدَّبْرِي الذي قصده الإمام الشافعي.

ويفصل وادي سَامِك بين سَنَحَانَ وبلاد الرُّوس، وتسقيه مياه الأمطار النازلة من غرب «رهم» و«سَيَّان» ومن جبال «بني بُهْلُول» الجنوبية، وتسير غرباً إلى «فَرَشِ آنس» ثم إلى «سِهَام». وأكثر مزروعاته الحبوب والتين الشوكي.

وسامِك - أيضاً - جبل في السَّر (سِرَّ بَنِي الرُّوَيْة)، شمال شرقي صنعاء بنحو ١٥ كيلاً. له ذُكْر في عدد من النقوش المسندية قال الهمداني:

الحُجْرِيَّة، يرتفع ٢٦٤٠ متراً عن سطح البحر، ويبتعد عن مدينة تعز جنوباً بنحو ٤٠ كيلاً. وهو جبل هرمي عبارة عن سلسلة جبلية مترابطة تمتد على آكام وتلال خضراء أعطت للمنطقة جمالاً وسحراً. ويطل الجبل على عدة مناطق وخاصة خُدَيْر والشمائتين والصلو والمَسْرَاخ، وأعله حصن شامخ من بناء الملك طغتكين الأيوبي (أخو صلاح الدين الأيوبي). وآخر من سكن هذا الحصن الشيخ سيف بن أحمد عُبَادِي السامعي، والشيخ محمد بن علي بن أحمد بن علي بن مقبل بن يحيى عُبَادِي السامعي.

ويمتاز جبل سامع بالمنعة والشموخ لذلك عجزت القوات التركية الموجودة في اليمن من السيطرة عليه وإخضاعه لإدارتها. وقد شهد الجبل الكثير من الملاحم العسكرية بين القوات التركية وأبناء المنطقة.

وتُشكِّلُ بلدان جبل سامع مركزاً إدارياً من مديرية المواسط وأعمال تعز، وأهم هذه البلدان: الخضراء والسُلْفِ وسربيت والديمنة وشريع وحرور وحمَّان وبني تميم وبكيتان وحورة وبني عَبَّاس.

وأريمات والأحروب والشجون والزُّبير
والمصاليل والحِثِّ وكُمَّة غُرَابِ وبني
قحطان.

سائي:

جزء من جبل وادي رِخية المشرف
عليه من جهة الشرق.

سَاه:

مدينة في أعلى هضاب وادي عِدِم،
علي يسار الذهاب إلى عَقَبَة الغَزِّ،
وعلى بعد ٧٥ كيلاً من مدينة سيئون.
وهي بلدة تحيط بها أحراج النخيل
حيث يعد البلح أهم غلّات هذه
المنطقة ومن ثم الموز والحمضيات.
وفي منطقة ساه أكثر من مليون نخلة
حسب المصادر الرسمية.

وتتكون مدينة ساه من جزئين
(الصيقة) و(البلاد) لأنه يشطرها مجرى
ماء (ساقية) إلى شطرين يصل بينهما
جسر حديث البناء.

وتشكل ساه مركزاً إدارياً من مديرية
سيئون، يشمل عدداً من المناطق منها:
العرض والدلفة والحزم وسكدان
والوهد والنويدرة وسديم والمصينة
وبيت الهيج والحسك وبيت الهوطلي
وعسب وغيرها. وتبلغ مساحة ساه

وتحت سامك الرُّضْرَاض وإليه يُنسَب
معدن الرُّضْرَاض.

وسامك: من قُرَى وادي الأهجر،
جنوب جبل كوكبان.

سَاهَة:

قرية في جبل الدار من مديرية عَنَس
وأعمال دَمَار.

السَّانَة:

بفتحات. حصن ومركز إداري من
مديرية وُصاب العالي وأعمال دَمَار.
قال الخزرجي: وهو حصن عظيم
يناطح النجوم ويلتبس بالغيوم، من
أحرز الحصون وأمنعها، والذي يحط
عليه لا يراه لأنه في رأس جبل عال،
وليس له إلا طريق واحدة.

وكان أول من بنى الحصن ورتبه هم
الملوك (بنو صُهَيْب) ملوك وُصاب في
القرن السابع الهجري. وممن نُسب
إلى المنطقه: الشيخ المحقق أحمد بن
عبد الله السَّانَة، كان علامة كبيراً
محققاً، وتولى الفتوى بزييد والتدريس
فيها حتى وفاته نحو عام ١١٠٥هـ،
ومن مؤلفاته كتاب «المفهم المنطق في
علم المنطق».

ومن بلدان مركز السَّانَة: الأريم

سَاوِد:

جبل يُطَلَّ على وادي ضهر من الناحية الجنوبية، ومنه المنظر الخلاب لوادي ضهر والذي يقصده الناس للفسحة، ويبعد عن صنعاء شمالاً بنحو ٧ أكيال.

بنو الساودي:

عائلة من أهل خَوْلَان العالية، اشتهر منهم المقرئ العلامة جمال الدين محمد بن إبراهيم الساودي المتوفي بالقرن التاسع للهجرة وكان حُجَّةً في القراءات السبع والحديث والنحو والأصول وتخرج على يده جماعة بهذه العلوم. له كتاب «فكاهة البصر والسمع في معرفة القراءات السبع» منه نسخة مخطوطة بمكتبة الجامع الكبير بصنعاء.

ذو ساور:

جد جاهلي من آل ذي رُعَيْن الأكبر يريم بن سهل. بنوه قبيلة لها بقية في بلاد وُصَاب.

بنو سَاوي:

قرية أعلا وادي زُبَيْد في جنوب وُصَاب العالي.

١٥٠ كيلو طولياً، وبعرض ٧٥ كيلومتراً. وتُخَزَّن أرض ساه كنوزاً ثمينة فمن أرضها يُستخرج البترول وربما لا تزال أرضها وجبالها حُبلى بمعادن أخرى. كما أن المنطقة بها مخزون كبير من المياه التي تجري جداول تخترق الأراضي كالأنهار، وبها جدول مياه (نهر طبيعي صغير) يبدأ من ساه حتى منطقة غيل عمر وبطول ٢٥ كيلاً. كما أنه ولَوْفَرَة المياه فإن في ساه (١٦٣) بئراً سطحية وواحدة فقط هي بئر جوفية.

وأكثر القبائل الساكنة في ساه من آل جابر العوايشة، وآل حنبل وآل بلحويصل وآل حلیمان وآل قحيز، وفيها طائفة من آل الشيخ أبو بكر ومن آل باوزير من ذُرِيَة الشيخ عبد الرحيم بن عبد الله بن سعيد المتوفي أول القرن السابع الهجري، وهو مؤسس المسجد الجامع بها وصاحب الصدقات وأوقاف الضيافة العامة في هذه المنطقة.

آل ساهية:

من قبائل الشولان، من آل زامل، من ذو حسين بن غيلان. مساكنهم في قرية الملاحة بالجَوْف.

ويقرر النسّابون أن سبأ هو ابن يشجب بن يعرب بن قحطان وبه سُمّيت قبيلة (سبأ). أما دولة سبأ فقد بدأت في تاريخ يعود إلى ما بين القرنين الثاني عشر والعاشر قبل الميلاد.

وسُمي باسم سبأ عدد من الأماكن نذكر منها: سبأ صُهَيْب: وهي المنطقة الواقعة في الشمال الشرقي من لحج بالحدود الشرقية للمضالع. ومركز (بني سبأ) من مديرية القُفر وأعمال إبّ. ومركز (بني سبأ) من مديرية بني سعد في المحويت. ومركز (بني سبأ) من مديرية شَرَعَب السلام وأعمال تعز. وقرية (سبأ) في بني قَيْس من مديرية بني مَطَر في غربي صنعاء، وهي في رأس جبل سبأ المشهور هنالك وفيه آثار قديمة. وبنو سبأ. بطن من حضرموت القبيلة، ومنهم بنو الدَّغار الساكنون شِبام.

سَبَاح:

مركز إداري من مديرية رُصْد وأعمال أبين، يشمل من البلدان: عرجش والمخير والبيحاني وحقق والسورق والعرقه ودار الصفاء والعقلة وغيرها: ومن المشاريع الخدمية التي أقيمت بالمنطقة إنشاء ثلاثة سدود

وبنو ساوي: مركز إداري من مديرية القُفر وأعمال إبّ. من بُلدانه: الظهرة والجماهرة وفليج وقرقفان والحبيل وبيت النقييل.

بنو السَّايح:

أسرة اشتهر أفرادها بالفضل والصلاح والاشتغال بالطب وذلك في القرن السابع الهجري، وكان مسكنهم في قرية التُّرَيْبَة بوادي زَبِيد. قال الجَنْدِي: بيت السايح بيت فضل وظهر فيهم ناس تعانوا الطب منهم أبو بكر بن السايح، كان فقيهاً فاضلاً أديباً عارفاً بالطب، ومنهم محمد بن عبد الرحمن كان رجلاً مباركاً يشهر بالصلاح ومعرفة الطب ومشاركة الفقه.

سَبَأ:

هو الجد الجامع لعموم القبائل اليمنية ويتفرع إلى قسمين كَهْلَان وجَمَيْر، ومن هذين الفرعين تنحدر جميع القبائل اليمنية. وقد جاءت كلمة (سبأ) كشعب أو قبيلة في القرآن الكريم وذلك في قوله تعالى: ﴿لقد كان لسبأ في مساكنهم آية جَنَّتَانِ عن يمين وشمال﴾ وفي قوله تعالى على لسان هدهد سُلَيْمَانَ: ﴿وجئتك من سبأ نبياً يقين﴾.

بنو السبّاعي:

قَوْمٌ من همدان، اشتهر منهم في أول القرن الرابع الهجري إبراهيم بن عبد الحميد السباعي وهو جد بني المنتاب وبه سُمِّيَ جبل «مَسْوَرِ المنتاب»، وكان واحداً من دُعاة الحركة الفاطمية قبل ظهور الصليحي. ومن هذا البيت من استوطن قرية «أبيات حُسين» في وادي سُردود أمثال العلامة الفقيه علي بن مسعود بن علي بن عبد الله السباعي المتوفي سنة ٦٥٠هـ، قيل أنه كان يحضر دروسه مثناً فقيه.

وبنو السباعي - أيضاً - من قبائل خولان العالية، منهم طائفة استوطنوا منطقة كُحلان من مديرية الرَضْمَة، ولهم بلدة تُعرَف باسمهم هي (بيت السباعي) تقع في الشمال الغربي من «مَعْبَر» بالقرب من قرية «أحلال».

وبنو السباعي: من قبائل بني الحارث في شمال مدينة صنعاء.

وبنو السباعي: من قبائل الصيّد في حاشد. لهم قرية (بيت السباعي) في منطقة حُمَيْس هَرَّاش من مديرية خَارِف وأعمال محافظة عَمْران.

وبنو السباعي: من قبائل عيال صياد

لحجز المياه والاستفادة منها في عملية الري والزراعة.

وسبّاح - أيضاً - مديرية من مديريات يافع القارة الثلاث، وأوديتها مزروعة بشجرة البُن خاصةً في أودية الصعيد وسبّاح ولُغَبْرين ومرصع وشيوحة وضبة ونخرة وسطه وحمومة ولسيان، وبوجه خاص في وادي طسه ووادي العرقة. ومن سكان المنطقة آل الدهبوش وآل الذيب.

والسباح: قرية في منطقة عَوَّين من مديرية الصومعة وأعمال البيضاء.

وياب السبّاح - بفتح السين والباء - من أبواب مدينة صنعاء القديمة، وقد هُدِمَ عام ١٩٦٣م إلا أن اسمه ما زال يُطلَق على المكان الذي كان قائماً فيه، ويقع شرقي ميدان التحرير بجوار المتحف الوطني.

السبّاخ:

هو إسم المنطقة التي قامت عليها مدينة شِبام الجديده في وادي حضرموت.

بنو سباعة:

من قبائل يافع يسكنون في الأزرق جنوب الضالع.

في نهم. ديارهم في قرية ثومة بالقرب من جبل العوران.

ذو سبتان:

والسباعي: قلعة أعلا قرية الملح من مديرية وَضْرَة وأعمال حَجَّة. والسباعي: حارة شمال مدينة الروضة من أعمال صنعاء.

آل السبتي:

بكسر فسكون. عائلة من أهل الشُّحر بحضرموت، اشتهر منهم عدد من علماء الفقه وسائر العلوم الإسلامية الأخرى، أمثال قاضي الشُّحر بالقرن السابع الهجري أحمد بن محمد بن يحيى السبتي، وأمثال الفقيه الشيخ أحمد بن محمد السبتي المتوفي سنة ٩٤٧هـ وكان إماماً وخطيباً لمسجد الشُّحر.

السبيرة:

مديرية من أعمال محافظة إب، في الجهة الشرقية الجنوبية منها، تضم المراكز الإدارية التالية: بلاد الجماعي، مطاية، عروان، بلاد الشعبي، عينانة، المساعدة، زُبيد، بني عايطف، الأزهور، الأخلود، الأبروه، التربة. وهي منطقة غنية بالزروع وفيها العديد من ينابيع الماء وتجتمع في أرضها مسائل جبال بَعْدَان

ذو سبال:

بطن من آل ذي أقيان بن سبأ، كانت منازلهم في وادي الأهُجر أسفل جبل كوكبان. وهم بنو: ذو سبال بن ذو أقيان بن سبأ الأصغر بن كعب بن سهل بن زيد بن عمرو بن قيس بن معاوية بن جُشم بن عبد شمس بن وائل.

سببان:

بفتح فتشديد الباء. وادٍ مشهور بالشرق الجنوبي من يريم، يُعرَف اليوم بوادي الرَضْمَة. نُسِب إلى سَببَان بن لهيعة بن الحارث بن شرحبيل بن الحارث بن زيد بن ذي رُعَيْن الأصغر. ويمتد الوادي من أسافل (الحمضي) إلى (الأجلب) آل عَمَّار، وكله يُسقى بالغيل الجاري.

السبب:

موضع في الجانب الجنوبي من

وجبل التُّعَكَّر ومياه إِبَّ وجِبَلَة وغير ذلك. وأشهر مزرعاتها الحبوب بأنواعها.

بن سِبْعَان:

بكسر فسكون. قبيلة تعيش ضمن قبائل الصَّيْعَر في الريدة شرقي حصن العَبْر.

السَّبْعَتَيْن:

(رملة السبعيتين). هي الصحراء الممتدة بين مأرب وشبوة. وكان الجغرافيون العرب يطلقون عليها «مفازة صَيْهَد». وفيها تصب معظم أودية المشرق. ويقع في طرفها الشمالي جبل صَافِر حيث مناجم الملح وآبار البترول.

آل أبو سَبْعَة:

فرع من آل العولقي يسكنون في منطقة الصعيد محافظة شَبْوَة. منهم الوزير عبد الله صالح أبو سبعة.

وآل أبو سبعة: عائلة في غيل يَهْر من يافع بني قاصد، منهم طائفة في الأزارق بالضالع. يسكنون في قرية «حمومة» ومن معاصريهم الشيخ نصر صالح حسين هيثم بن سبعة شيخ مشائخ مكتب يهر.

السبيري:

عائلة من أهل بلدة السُّوم الواقعة في جنوب مدينة سيئون.

سَبْسَب:

قرية في منطقة أخور من مديرية خَنْقَر وأعمال محافظة أبين. فيها أهل بن مزاحم وأهل بن منصور.

بيت سَبْطَان:

قرية بالغرب من مدينة صنعاء في عرض الجبل الطويل. نُسبت إلى ذا سبطان بن ذو قيفان بن شرحبيل بن أساس بن يغوث بن علقمة ذي جَدْن. وتُدعى اليوم «بيت زبطان» بالزاي بدلاً عن السين لتقارب المخارج، وكانت تشتهر بزراعة المشمش والجوز واللوز وغيرها من الفواكه، وقد أُستبدلت - للأسف - بشجرة القات.

بنو السَّبْع:

قوم من آل مرب ملوك حاشد. لهم بقية في جبل مديخة من مديرية الشَّاهل وأعمال حَجَّة.

آل سُيَّيْت:

عائلة من أهل مدينة «الحُوَظَة»
عاصمة لَحْج، أشهرهم الشاعر
والأديب والفنان عبد الله هادي
سُيَّيْت، وهو شاعر مبدع له فيض من
القصائد والألحان والأغنيات، ومن
دواوينه المنشورة: أناشيد الحياة،
الدموع الضاحكة، مع الفجر،
الضامئون إلى الحياة، قصة الفلاح
والأرض، الرجوع إلى الله. وكان
والده شاعراً شعبياً معروفاً.

السيبتي:

(بيت السبتي). قرية في جبل صعود
القريب من مدينة إبّ.

وآل إِبْن السبتي: من أهل مدينة
الدَّيْس الشرقية إحدى مدن مديرية
الشُّحْر بحضرموت. منهم الشاعر
الشعبي عبد الله بن عوض بن السبتي.

السيخات:

قرية في غربي المُكَلَّا بحضرموت.
تقع على خط الطريق من المكلا إلى
دوعن.

السير:

موضع في ضاحية مدينة تَريم
الشمالية بالقرب من بلدة دمون. وهو

وبيت أبو سبعة: قرية في وادي
السُّهْمَان من مديرية حَوَلَان العالية
وأعمال صنعاء.

آل بن سبعين:

عائلة من أهل قرية (با مشجع)
الواقعة في وادي نعام شمال مدينة
شِبام حضرموت.

ذو سَبَلَان:

قبيل من بني صيفي بن زرعة بن
جَمَيْر الأصغر. إليهم يُنسَب «بنو
السَبَلَاني» الساكنين في منطقة بني فَضَل
بجبل ضُورَان.

سبوعة:

آل أبي سبوعة (باسبوعة). عائلة من
أهل مدينة الشُّحْر في ساحل
حضرموت. منهم الشيخ عبد الله بن
محمد باسبوعة، كان له مسجد في
منطقة عقل باعوين وقد حُرب في القرن
العاشر الهجري.

بيت سَبُولَة:

بفتح فضم. فخيذة من آل كزيم،
من المناهيل أحد فروع الحِلف القبلي
الكبير بني ضِبَّة. مساكنهم في منطقة
ثمود بحضرموت.

بحضرموت . وهو من الأودية المتصلة بأودية الحموم .

سُتْرَان:

بكسر فسكون . من أبواب مدينة صنعاء القديمة .

ونقيل ستران: في بني الشيعي من جبل ضُورَان آس .

سَتَم:

بفتحتين . من مسايل رَيْدَة اللَّيْن فيما بين وادي عمد ووادي دوعن .

أبو سته:

من قبائل منطقة ساه في أعلا وادي عدم بحضرموت، ويقال لهم «بوسته» .

آل سقنين:

عائلة من أهل مدينة ضَخْيَان في الشمال الغربي من صعدة . ينتسبون إلى الإمام الهادي يحيى بن الحسين بن القسم الرسي الحسني المنتهي نسبه إلى الحسن السبط بن الحسن المثنى بن علي بن أبي طالب كرم الله وجهه .

آل سِجَاع:

قبيلة من المَعَاوِر، كانت من ضمن

عبارة عن مزارع كثيرة ومصيف من مصائف أهل تريم . وفيه كان مولد العلامة الكبير عبد الله بن علوي الحَدَّاد في أجواء عام ١٠٤٤هـ .

السُّبَيْعَات:

بضم ففتح فسكون . من قبائل سُفْيَان بن أرحب . ديارهم في قرية «الهجره» من قُرَى مرهبة الدَّعَام وأعمال ذي يَين .

السَّبِيْع:

بفتح فكسر . قبيلة من همدان من ولد السبيع بن صععب بن معاوية بن كثير بن مالك ابن جُشَم بن حَاشِد . منازلهم في منطقة بني قَيْس شمال مدينة حَمِير بالقرب من بني حومي . وهم من القبائل اليمينية التي نَزَلت بالكوفة في أول عهد الفتوح الاسلامية، ونُسبت إليهم (خطة السبيع) بالكوفة . ومن مشاهيرهم أبو إسحق السَّبِيْعِي من أعلام التابعين توفي سنة ١٢٧هـ .

سَبِيْه:

بفتح فسكون . وإد صغير على شاطئ الجبل الجنوبي لمدينة تريم

الطلح، وبنو معاذ، وولد مسعود، وآل
عسكر، وآل حُباجر، وآل أبو دعقًا،
والمهاذر في فروة، والأبقور في
رهوان، وآل أبو نايف في الطَّلَح،
وغيرهم.

القبائل التي نزلت مصر أيام الفتح،
وإليهم تُنسب قرية (السجاعية) في
الغربية بمصر. ومن مشاهيرهم الفقيه
الشافعي أحمد السجاعي المتوفي سنة
١١٩٧هـ.

السَّحَارِي:

بلدة ومزارع نخيل على شاطئ البحر
الأحمر، في غرب مدينة حَيْس بمسافة
نحو ٣٠ كيلاً. وهو مكان يمتاز بجمال
موقعه وحُسن تربيته وعدوية مياهه.
وبجواره منتزه جميل يُقال له (الغُنْجَا)
يضم إلى جانب النخيل أنواع من
الأشجار المثمرة والنباتات المزهرة.

والسَّحَارِي - أيضاً - مركز إداري من
مديرية مجزر وأعمال مأرب. يشمل
قُرى جبل يام وحصونه. ويقع جنوب
بلدة «بَرَأَقِش» الأثرية بمسافة ١٧ كيلاً.

بنو السحاقِي:

من قبائل العوالق، ديارهم في بلدة
السوداء الواقعة بوادي عَيْن من مديرية
بَيْحَان وأعمال شَبْوَة. منهم الشيخ
علي بن هادي السحاقِي من كبار
مشائخهم في القرن الثالث عشر
الهجري.

وبنو السحاقِي - أيضاً - مركز إداري

سِجِن:

بكسرتين. سد حميري في يحصب،
كان قائماً في قرية بيت الشامي إحدى
قُرى إزْيَاب بحقل يَرِيم.

السحادي:

من قُرى جبل جُحاف بالضالع.

سَحَار:

قبيلة ومديرية مركزها مدينة صَعْدَة.
وهي في منطقة سهلية تمتد من حدود
بلاد العَمَشِيَّة جنوباً. إلى حد جُمَاعَة
شمالاً. ويحيط بها عدد من الجبال
والحصون أشهرها: الصَّمَع وبنو عُوَيْر
وتُلْمَص والسَّنارة والعبلاء وظفار
والمنمار.

ومن قبائل سحار: بنو فطيمة في
العَشَّة، والمشائخ آل بن كباس، وآل
المَجْزِي في وادي علاف، والعبديين
في غراز، وبنو عُوَيْر في الحصن، وبنو
مالك ومنهم المشائخ آل مَنَاع في قرية

من مديرية مَنَاحَة في جبل حَرَاز .
السُّحامي، وهو عالم محقق في الفقه
وله كتاب «البيان في الفقه» .

السِّحَال:

قرية في منطقة زارة من مديرية لَوْدَر
وأعمال محافظة أَيْبِن .

سحامه:

قرية في منطقة العرين من مديرية
رَجُوزَة وأعمال بَرَط . تقع بالشرق
الجنوبي من صعدة . وفيها كانت
«موقعة سحامه» بين همدان وخولان
التي نشبت قبيل الاسلام، وذكرها
الهمداني في العاشر من الاكليل .

سِحَام:

بكسر ففتح . قرية لبني شاکر من
مديرية بدبدة وأعمال مأرب .

وبنو سِحَام: قبيلة من خولان العالية
في شرقي مدينة صنعاء، على بعد نحو
٣٥ كيلاً . فيها الفخائذ التالية: بني
رُزَيْق، بني وريف، بني شعلان، بني
سعد، بني غوث، بني حرب، بني
العنبر، بني ذياب، بني عمرو، بني
عُبَيْد، بني الحُصْنِي، بني شايح، بني
حطروم، والمشائخ بني الزيني . ومن
أهم مراكزهم: بَهْمَان وِتْرِيَاش
والحُصْنَيْن والشروق ووادي بني سحام
المشهور بزراعة العنب وأنواع الفواكه .

ذو سَحْر:

بفتح فسكون . قرية في ضاحية مدينة
دَمَار الجنوبية الغربية بمسافة يسيرة .
اشتهرت بمنتوج البُر الطيب .

وَسَحْر - بفتحتين - قرية صغيرة
وديعة تقع في الجانب الشرقي لمدينة
صنعاء ولا تبعد عن شارع تعز بأكثر
من خمسة كيلو مترات . والقرية تُطل
على وادي «الأجبار» أجمل وديان
اليمن في العصور القديمة عندما كان
يستقي من سد «شاحك» الذي أعيد
بنائه في عهد الرئيس علي عبد الله
صالح . وهو سد هام ملأ الوادي
خضرة ونماء وزاد من مزروعاته . وفي
هذه القرية نشأ أجداد الملكة بلقيس
من «آل سَحْر» وبنوا قصرهم المشهور

وممن نُسب إلى بني سِحَام:
القاضي العلامة سليمان بن ناصر
السُّحامي، من علماء القرن السادس
الهجري، كان مبرزاً في الفقه
والأصول وكانت له عناية كاملة في
إرشاد العامة ودعوتهم إلى الحق . كما
نُسب إليها العلامة علي بن ناصر

بلدانه: مَعِينٌ وَرَيْدَانٌ وَالزَّاهِرُ وَحُضَيْرٌ
وَالسَّحْمَةُ وَالْأَشْطَابُ.

بنو سحلة:

من أهل جبل ضوران في أنس،
ينحدرون من سلالة علي بن أبي
طالب. منهم علي بن حفظ الدين
سحلة المتوفي سنة ١٠٨٣هـ وكان قد
وُلِّيَ بلاد حَراز.

سُحْلُول:

عائلة من أهل العَرَش في بلاد
رداع، أشهرهم شاعر العامية صالح
أحمد سحلول. كان من أكثر الأصوات
الشعرية دفاعاً عن مبادئ الثورة والتعبير
عن تطلعاتها وآمالها المستقبلية.
صَدَرَتْ له خمسة دواوين شعرية.

السِحْمَان:

قرية في منطقة المحفد من مديرية
مُؤدِيه وأعمال محافظة أَيْبِن.
وَأَكْمَةُ السِحْمَان: جبل صغير في
غربي مدينة مَنَّاخَة من بلاد حَراز.

سَحْمَر:

بتشديد الميم. قرية في عرض جبل
بني مُسَلَّم، غرب مدينة يَريم بمسافة

الذي يُعد واحداً من القصور التاريخية
التي يتحدث عنها المؤرخون كقصر
غمدان وريام وسلحين وغيرها. وفي
هذه القرية ولدت بلقيس وترعرعت قبل
أن تنتقل مع والدها الملك الذي
أصبحت فيما بعد خليفة له، ومشائخ
وادي سَحَر اليوم هم آل فَرَج.

سحقان:

قرية من مركز شريح في النادرة.
إليها يُنسَب آل السحقي.

سِحْك:

بكسر ففتح. من قُرَى سوط آل علي
في أعلا وادي دَوْعَن بحضرموت.

سَحْلَان:

بطن من ذي رُعَيْن من ولد
سحلان بن غلس بن الشُّعْر بن عَلِي بن
الحارث بن شُرْحَبِيل بن مَثُوب بن يَريم.
لهم بقية في الشُّعْر. وثمة قرية مهدامة
في بلاد العود تُسمى سحلان.

جبل السُّحْل:

جبل ومركز إداري من مديرية الجَوْبَة
وأعمال مَأْرَب. يرتفع الجبل بنحو
٢٤٠٠ متراً عن سطح البحر. ومن

وبيت عِنان وَسَمْحَان . وأرض السحول
تشتهر بزروعها وبخصب تربتها ولذلك
جاء في المَثَل (يا هارب من الموت ما
من الموت ناجي، يا هارب من الجوع
عليك بسحول ابن ناجي).

وممن نُسِب إلى السحول عمر بن
حمير التباعي السحولي توفي بمكة آخر
القرن السادس ترجمة الأهدل. وكذا

محمد بن سعيد السحولي الكلاعي
ترجمه الذهبي في تذكرة الحفاظ. وأما
(بنو السحولي) أهل مدينة صنعاء فهم
في الأصل (بنو الشجري) من بني
شجرة في الحدا، والسحولي لقب
لبعض أجدادهم، ومن مشاهير
علمائهم: (١) القاضي إبراهيم بن
يحيى السحولي المتوفي سنة ١٠٦٠هـ،
كان من كبار علماء صنعاء وله مؤلفات
منها «الدُر المنظوم في معرفة الحي
القيوم» وحاشية على الأزهار وغيرها.
(٢) نجله القاضي العلامة الخطيب
الأديب محمد بن إبراهيم السحولي
المتوفي سنة ١١٠٦هـ وكان خطيباً في
صنعاء وركّاع وله شععر. (٣) القاضي
العلامة يحيى بن صالح بن يحيى
السحولي، تولّى القضاء ولمّا يبلغ
العشرين من عمره، كما تولّى الوزارة،
وله تلاميذ وفتاوى عديدة وتوفي سنة
١٢٠٩هـ.

٢٠ كيلاً. سكنها في أول القرن السابع
الهجري مرغم الصوفي الحميري، كان
من كبار الصوفية في عصره وكان يُلقَّب
بالعبد الصالح، ناهياً عن الظلم
والعسف والجبروت إلى أن قُتل بعد
سنة ٦٢٢هـ.

سَحُول:

وَادٍ فِي وَصَابِ السَّافِلِ، مَنَابِعُهُ مِنْ
جَبَلِ الْمَصْبَاحِ وَيَمُرُّ جَنُوبَ الْمِشْرَافَةِ
فِي حُدُودِ زَبِيدٍ مِنَ الشَّمَالِ.

السَّحُول:

بفتح فضم. حقل واسع من أرض
الكلاع، يمتد من سفح جبل سُمَارَةَ
شمالاً وحتى سفح عَقْبَةِ مَدِينَةِ إِبْ
جنوباً. سُمِّي نسبةً إلى السحول بن
سواده بن عمرو بن سعد بن عوف ابن
عدي بن مالك بن زيد بن سدد بن زُرْعَةَ
وهو جَمِيْر الأصغر. كما سُمِّي باسم
الأمير جعفر بن إبراهيم المناخي
الحميري، وتارةً باسم (سحول ابن
ناجي) نسبةً إلى ناجي بن أسعد التَّبَاعِي
الحميري.

وتشكل بلدان السَّحُول مركزاً إدارياً
من مديرية المَحَادِرِ وأعمال إِبْ. وأهم
هذه القُرَى: مَنَقْدَةُ ومَلِيلِ والمَلْحَمَةُ

الْحَيَّاط من مديرية الطويلة وأعمال المحويت. تبلغ سعته الاستيعابية مائة وعشرون ألف متر مكعب.

والسُّحُول - أيضاً - قرية من قُرَى غيل بن يُمَيْن من مديرية الشُّحر وأعمال حضرموت.

والسُّحُول: من قُرَى مُودِيه في أَيْين.

والسُّحُول: محل في الجَنْدِيَّة العليا شمال مدينة تعز.

السَّحِيل:

بفتح فكسر. بلدتان في ضواحي مدينة سيئون، هما السحيل الشرقي والسحيل الغربي. وقد يقال للأخيرة (سحيل بدر) نسبةً إلى بدر بن عبد الله بن محمد بن بدر أبو طويرق المتوفي سنة ١٠٧٥ هـ، وهي بجوار طريق المسافرين من سيئون إلى تريم. ويسكن هذا السحيل جماعة من ذرية السيد عيدروس بن سالم بن عمر الحامد بن الشيخ أبي بكر بن سالم، وجماعة من آل الجبشي، وجماعة من المشائخ الزبيديين، وجماعة من العوامر آل خميس. أمَّا السحيل الشرقي فقد يُقال له (سَحِيل محسن) نسبةً إلى السيد محسن بن حسين بن الشيخ أبي بكر بن سالم، ومن ساكنيه آل عبد الباقي العامريون منهم آل كرتم.

وسَحِيل آل مَهْدِي: بلدة في جنوب شبام حضرموت بسفح جبل الخبه. يقيم فيها آل عبد العزيز وآل بلظراف الكثيريون. وكان بها عدد من الحصون

السَّحِي:

بفتح فكسر فسكون. وادٍ في بني شَيْب من مديرية حُبَيْش وأعمال إب. يقع في الشمال الغربي من بلدة (ظَلْمَة) مركز المديرية. وكان العلامة الهيثم بن محمد بن الحسين الكلاعي الجَمَّهْرِي قد أقام في وادي السحي وذلك في أواخر المائة الرابعة للهجرة قبل انتقال ذريته إلى قرية (الجُحْفَة). كما أن الوادي هو بلد (آل الشعبي) من ولد القاضي عبد الله بن عبد الرحمن الشعبي المتوفي سنة ٧٢٧ هـ قاضياً لبلد الدُمْلُو.

والسَّحِي - أيضاً - وادٍ في مَقْبَنَة غربي مدينة تعز، يقع بالقرب من بلدة (هَجْدَة) ويصب في وادي رَسِيَان. وهو وادٍ مغبول كثير الزروع والخيرات.

سَحِيل:

حاجز مائي بُني حديثاً في منطقة بني

سِحَيْلَة:

بكسر ففتح فسكون. قرية متصلة بمدينة حَبُور في جنوبي شَهارة.

وسِحَيْلَة - أيضاً - بلدة صغيرة متصلة بمدينة المَدَان في جبل الأهنوم. سكنها طائفة من آل المؤيد وفيها آل زُعَيْب من ذرية العلامة عبد الله بن أحمد بن يحيى بن القاسم بن الإمام يوسف بن يحيى بن أحمد بن الإمام الهادي يحيى بن الحسين الرُّسِي الحسني.

سُحَيْم:

بضم ففتح فسكون. قرية بجوار الكدراء في جنوب مدينة الزيدية ومن أعمالها.

وعِيَال سُحَيْم: أحد أخماس قبيلة ذبيان من أرحب، ويقال لهم حُمَيْس بني مُرَّة، ومن ديارهم: أتوه والميهال وبيت مرخ وبيت شعفل.

سِيخَا:

قرية في وادي حَبَّان من مديرية الصعيد وأعمال محافظة شَبُوة. فيها قبائل آل منصور بن سعيد من الأقموش (قميشي).

(منها حصن المعيقاب) كانت بمثابة حاميات ومراكز دفاعية لمدينة شبام وقد شهدت عدداً من الوقائع الحربية. ويحيط بالبلدة أحراج النخيل مما يجعل هذا المكان أشبه بمنزته. وآل مَهْدِي من قبائل الشنافر.

وسَجِيل جِفَل: بلدة في الشرق الغربي من شبام، فيها آل باشراحيل وآل السَّقَاف. قال عبد الرحمن بن عبيد الله: وقد بناها آل جميل السعديون بمساعدة آل يمانِي وآل أحمد والصبرات وآل ثعلب وصاحب مريمة وبعض آل كثير، وكان هؤلاء اتفقوا في سنة ٨٤٥هـ للقضاء على الدولة الكثيرة وحاصروا الحصن الذي بنته بالغرفة شهرين فانتهز آل جميل تلك الفرصة وابتنوا قرية (سحيل جفل) بمساعدة أولئك، وكان ذلك في أيام السلطان عبد الله بن علي الكثيري المتوفي سنة ٨٥٠هـ.

والسَجِيل: حافة من حافات مدينة تَرِيم.

والسَجِيل: منطقة في وادي مَيْفَعَة بجوار مدينة رَضُوم ومن أعمالها. بها مزارع وحروث، وهي منازل آل العظم من آل ذَيْب.

أحاديث عن حوادث مدنية وسياسية
ووقائع حربية وذكور قبائل وبلدان لا
تُعرف اليوم.

سَخَارِير:

قرية صغيرة في منطقة الأزارق
بالضالع.

سُخْمَل:

بضم فسكون فكسر. وادٍ في وصاب
العالي. منابعه من جبل نعمان ويسيل
إلى وادي زَبِيد، ويزرع الحبوب على
اختلاف أنواعها.

السُّخَطِيُّونَ:

بضم فسكون فكسر. قبيل يُنسب
إلى سُخَط بن زرعة بن الحارث من
نسل الصَّوَّار بن عبد شمس بن وائل بن
الغوث بن جيدان بن قطن بن عُريب بن
زُهير بن أيمن بن الهميسع بن جَمِير بن
سبأ، وقد كانت لهم الزعامة على
يحصب إلى نحو القرن الرابع، وكانوا
يسكنون في (منكث) بالجنوب الشرقي
لمدينة يَرِيم، وقد أشاد بهم الهمداني
ونشوان الحميري، قال الهمداني:
والسُّخَطِيُّونَ اليوم (القرن الرابع) على
قلتهم بقية المملكة وناصية بني
الصَّوَّار، وهم من أكرم جَمِير رجالهم
ونسائهم.

السُّخْنَةُ:

بضم فسكون ففتح. نبع ماء حار في
سفح جبل بُرَع. أُقيمت بجواره مدينة
حديثة البناء صارت تشكل اليوم إحدى
أشهر المديرية السياحية الاستشفائية
في محافظة الحُدَيْدَة. وتضم المديرية
قُرَى قبيلة «الرامية» إحدى قبائل عك.
ومن أهم هذه القُرَى: سُجِينَة،
المَدْمَن، المِضْبَار، عُوَاجَة، دَيْر
القماد.

آل أَبِي سِخْلَةَ:

وتبعد السُّخْنَةُ عن عاصمة محافظة
الحديدة بنحو ٥٠ كيلاً، وذلك عبر
مدينة المنصورية. أما موقع المديرية
الجغرافي فهي تقع وسط سلاسل من
الجبال والأودية الصغيرة. فمن الشرق
يحدّها جبل بُرَع الشاهق، ومن
الجنوب جبال منها الكبير والصغير

(باسِخْلَةَ). عائلة من أهل مدينة
الشَّحْر بحضرموت. منهم المؤرخ
الشيخ عبد الله بن محمد باسخلة، ولد
بالشحر سنة ٩٣٨هـ ومات ودُفن بها
سنة ٩٩٥هـ. له كتاب في تاريخ
حضرموت مرتب على السنين وفيه

ومن محافد همدان قصور السخي وهو من عجائب اليمن، سُمِّي باسم سخي بن يشيع بن ريام بن نهفان من ولد هَمْدَانَ. وبنو السَّخِي: عائلة من أهل مدينة صنعاء.

بنو سُخَيْم:

بضم ففتح فسكون. من أقبال جَمِير من ولد سُخَيْم بن يدع بن ذي حَوْلَانَ بن عمرو بن مالك بن سهل بن زيد بن عمرو بن قيس بن معاوية بن جُشم بن عبد شمس. لهم بقية إلى اليوم في بني حَشَيْش شمال شرقي صنعاء، ومنهم بيت في صنعاء يُعرفون ببيت السُّخَيْمِي. كما نُسبت إليهم قرية (سُخَيْم) في جبل حُقَاش بالمحويت. قال الأستاذ مطهر الأرياني: ولبني سُخَيْم عدة نقوش تذكرهم في مناطق بني حَشَيْش الحالية في غَضْرَانَ والقُرَاس وشبام الخِرَاس وغيرها، والاسم القديم لبني حَشَيْش هو (بنو سُخَيْم) وهو جزء من تحالف (يرسم ذي سمعي).

السُّدَا:

من قُرَى وصاب العالي في غربي ذَمَار، سكنها نفر من التَّبَاعِيين - نُسبَةً

ووديان صغيران يُعرَفَان باسم «وادي كلايه» و«وادي المالح». ومن الشمال تحدها العديد من الجبال المتفرقة ووادي يُسمى «وادي جاحف» وكلاهما يقوم بري الأراضي الزراعية للجزء الشمالي الغربي والغربي الجنوبي للمديرية.

ومياه السُّخنة تحتوي على كميات من الأملاح والعناصر النادرة كالزنك والرونيديوم وغيرها، مما جعلها مياه علاجية يقصدها الناس للاستشفاء من الأوجاع في الجهاز الحركي وبعض الأمراض الجلدية. وكان الإمام أحمد حميد الدين قد أقام في السُّخنة قصراً سكنه في آخر أيامه. ولذلك كثرت المباني حول منابع المياه الحارة وصارت المنطقة مدينة كبيرة.

سُخُور:

بضمّتين. وادٍ في شرقي مدينة سيئون بحضرموت، فيما بينها وبين مدينة تريس. والوادي يحتوي على مناطق من ذوات الآثار القديمة.

سَخِي:

قصر قديم كان قائماً في قرية كانط من بلاد حَارِف في حَاثِيد. ذكره الهمداني في العاشر من الاكليل وقال:

إلى ذي تبع، ثم إلى ذي همدان، أحد
أذواء جَمِير.

والمعصرة. ومن معاصريهم الاعلامي
صالح السَّحج.
وبيت السَّحج: من قبائل نهم، منهم
بيت في أرْحَب.

سِدَاح:

غيل في أسفل منطقة غليل في بني
صَيَّان من حَوْلَان العالية.

سَدَد:

جد جاهلي هو سَدَد بن زرعة بن
سبأ الأصغر. من ذريته قبائل الأوزاع
وقَتَاب وألْهَان ووصاب وذا مَقَار.

آل سِدَاد:

والسَدَد: وادٍ صغير شرقي مدينة
المُكَلَّا بحضرموت، يلي منطقة
الحَرِيشِيَات. قيل له كذلك لضيقه أي
جَمَع سَدَّة.

عائلة من أهل مدينة صنعاء. منهم
الفيقيه الأديب الطيب عبد الوهاب بن
محمد سِدَاد الصنعاني المتوفي سنة
١٢٠٠هـ، ترجمة زبارة في نَشْر
العَرَف.

آل سَدَف:

فخيمة من الجوهيين أحد فروع
قبائل سَيَّان، ديارهم في وادي دَوْعَن.
والسَدَف: قرية صغيرة في منطقة
المعشار من مديرية وصاب العالي
وأعمال دَمَار.

سِدَارِه:

بكسر ففتح. فرع من جبل السُّودَة
في غربي مدينة خَيمر من بلاد حَاشِد.

سُدُم:

بضم السين والذال. قرية ووادٍ في
اليمانيتين من حَوْلَان العالية، على بعد
نحو ٣٧ كيلاً شرقاً من مدينة صنعاء.
وإليها يُنسَب بنو السُدُمي أهل صنعاء،
وهم من ذُرِيَة الهادي يحيى بن
الحسين بن القاسم الرُّسِي الحسني

سُدْبَة:

بفتح فسكون. قرية من مركز حوره
من مديرية القَطَن بوادي حضروت.
تنتشر حولها مزارع النخل والكَرْم
وأشجار السِدْر. كان إسمها قديماً
(سدية) بالياء.

السَّدْح:

بفتح فكسر. قلعة وقبيلة في وصاب
العالي. من ديارهم: حكلان والحمراء

والسُدَّة - بفتح السين وتشديد الدال - بلدة في وادي بَنَّا من ذي رُحَيْن، تقع بالشرق الشمالي من نقيط سُمارة بمسافة ٢٢ كيلاً. تُشكل مديرية من مديريات محافظة إبّ وتضم المراكز الإدارية التالية: وادي الحَبالي (ومن قُراه المَسْقَاه وَنَيْعَان)، العَرَافَة (ومنه ظَفَّار وخرابة زيد وجرف ناجي)، جبل حَجَّاج (ومنه بيت السِّمَّة وَحَدَّة عُثَيْس وهجارة)، الأعمَّاس (ومنه بيت الشامي وبيت العُمَيْسِي وخرابة طاهر وبيت الرَّاعِي)، المرخام (ومنه بيت الشامي وبيت النسيم والجلبي)، جبل عصام (ومنه خِذَار وبيت فائق)، بني الحارث (ومن قراه الضَّمَادِي والسَّر والدِلَّانِي وثلعلان ومآبه)، التَّوَيْتِي (ومنه منزل غُرَاب والذنوة وذِي عَسَال)، الزعلاء (ومنه قرية المصنعة وَجَرَف السفَيَانِي وبيت مُحَرَّم).

المنتهي نسبه إلى الإمام علي بن أبي طالب. نذكر منهم: (١) علي بن أحمد بن عبد الرحمن السُدُمِي، المتوفي سنة ١٣٦٤هـ، كان من كبار المقرئين في عصره مع دراية كاملة بالفقه والحديث. (٢) نجله العالم الفقيه زيد بن علي السُدُمِي. (٣) ابن أخيه حسين بن عبد الله السُدُمِي المتوفي سنة ١٤٠٤هـ، كان متولياً الكتابة لدى حُكَّام القضاء في وصاب وفي جُبْن. (٤) الكاتب الصحفي يحيى السُدُمِي المحرر بصحيفة «سبتمبر» وصاحب كتاب «أسرار الحرب اليمنية». (٥) محمد حسين السُدُمِي وكيل الهيئة العامة للأثار. (٦) محمد بن يحيى بن علي السُدُمِي مؤلف كتاب «نظرية العقوبة في الشريعة والأعراف القبلية في أحكام القبائل اليمنية».

والسُدَّة - أيضاً - جبل في بني مُسَلَّم من مديرية وُصاب العالِي. وهو جبل مرتفع وفيه آثار فقد كان معقلاً لِجَمِير.

آل سِدَّة:

بكسر فتشديد. هم وُلَاة وادي مَيْفَعَة بالقرن العاشر الهجري.

آل سَدَّهَان:

هم مشائخ قبيلة قحطان إحدى قبائل عَيْبَدَة أُبْرَاد في مأرب.

وسِدَّة بَاتِيْس: بلدة ما بين رُحْيَة ووادي عَمَد، فيها عدد من الحصون وسكانها آل بَاتِيْس المنحدرين من آل نُعمان.

بني جَشَيْش، بالشرق الشمالي من مدينة صنعاء بمسافة ٢٣ كيلاً. كان يُقال له «سِرّ ابن الرويّة» نسبةً إلى محمد بن أحمد بن الرويّة أحد أعيان اليمن قديماً. وهو وادٍ خصيب ذو حُضْرَة دائمة، وأشهر مزروعاته العنب بأنواعه العديدة. وممن نُسب إليه العلامة أحمد بن إسماعيل السّري، عاش بالقرن التاسع عشر الهجري وكان صالحاً ناسكاً وله اشتغال بالصوفية.

والسّرّ - أيضاً - قرية في جبل خُضراء من مديرية حُيَيْش. وأعمال إبّ. والسّرّ: من قرى منطقة الرُّوس بمدينة إبّ.

والسّرّ: بلدة في سَرُو مَذْحَج لآل حُمَيْقَان، تقع بالقرب من نواس وعبايه في الشمال الشرقي من رَدَاع.

والسّرّ: جبل في المَعَاْفِر (الحُجْرِيَّة). قال الهمداني: وهو مأثرة عظيمة تشابه بينون في الصفة، ويُسمى جبل الجناح.

السَّرَائِم:

قرية كبيرة من أعمال مدينة جَبَلَه تقع في الجنوب منها وفي غربي الطريق إلى مدينة إبّ.

سَدِيد:

موضع بجوار مدينة المكلا بحضرموت، يقع في محاذة البحر.

سَدِيَّة:

أنظر مادة: سدبه.

سَرّ:

بفتح السين. مسيال ماء شمال القَطْن بوادي حضرموت. يسيل من رَيْدَة الصَّيْعَر وتذهب مياهه لتروي الأراضي والنخيل المحيط لمدينة شِبَام. وتشكل بلدانه مركزاً إدارياً من مديرية القطن. قال مؤلف «تاريخ حضرموت السياسي»: وفي وادي سَرّ قبر طويل عليه قُبة كبيرة يزعم الناس أنه قبر صالح عليه السلام، ولذلك يشدون الرحال إليه مرة في كل عام ولهم إعتقادات خرافية حول هذا الضريح، والتاريخ لا يثبت وجود قبر صالح عليه السلام في حضرموت لأنه مات في الحجاز.

وسرّ - أيضاً - بلدة في جنوب الروضة من مديرية مَيْقَعَة وأعمال شَبْوَة، تقع بالقرب من بلدة عَمَاقِين.

والسّرّ - بتشديد السين المكسوره - بلدة وادٍ في منطقة الشَّرْفَة من مديرية

آل سراج:

هم مشائخ جبل راس في شرقي مدينة حَيس من تهامة. منهم الشيخ ياسين سراج، كان عائشاً في القرن الثالث عشر الهجري.

وقلعة بيت سراج: بلدة في بني هنان من مديرية السّود وأعمال محافظة عَمْران. سميت باسم «بنو سراج» وهم قبيلة من حَاشِد، ومنهم نفر يسكنون في منطقة «قاره» الواقعة جنوب الشراقي من ضواحي مدينة حَجَّة.

آل السَّرَاجِي:

عائلة من أهل مدينة صنعاء، يُنسَبون إلى العلامة يحيى بن محمد السراجي المتوفي سنة ٦٩٦هـ، وهو يحيى بن محمد بن أحمد بن محمد بن عبد الله بن الحسن بن سراج الدين بن محمد بن عبد الله بن الحسين بن علي بن محمد بن جعفر بن عبد الرحمن بن القاسم بن الحسن بن زيد بن الحسن بن علي بن أبي طالب.

ومن مشاهير هذا البيت: (١) علي بن علي بن أحمد السراجي، المتوفي سنة ١٣٣٩هـ، كان من القادة المشهورين وله وقعات شهيرة في محاربة الأتراك، وتولّى بعد صلح

دَعَّان بلاد البستان حتى وفاته. (٢) صالح بن محمد السراجي، كان متولياً بعض مخازن بيت المال في قصر صنعاء ثم مخزان الحبوب حتى وفاته سنة ١٣٥٩هـ، وخلفه في أعماله ولده عبد الله. (٣) محمد بن علي بن علي بن أحمد السراجي المتوفي سنة ١٣٦٥هـ، اشتغل بالتدريس في مسجد الفليحي بصنعاء. (٤) حسن بن قاسم السراجي الحوثي، وهو عالم مُبرَز مولده سنة ١٣٤٨هـ واشتغاله بالتدريس في مدينة حُوث. (٥) العقيد الطبيب محمد بن يحيى السراجي مدير المتحف العسكري وأحد أبرز الممارسين لمهنة الطب بالاعشاب.

سَرَار:

مركز إداري من مديرية رُصد وأعمال أُبين، فيه آل داؤود وآل التيمي وآل بارزين.

وسَرَار - أيضاً - قرية في الرئيذة وقصيعر من مديرية الشُّحر وأعمال حضرموت.

والسَرَار - بلام التعريف - مركز إداري من مديرية رَجُوزَة وأعمال بَرَط. من ساكنيه آل درجان وآل وقاز وآل الراشد.

السَّوَايَا:

منطقة جبلية في أعلا وادي الملاح
بجنوب الضالع. تتخللها عدد من
الأودية أهمها (سَيْلَة تونة) و(سَيْلَة
مشورة)، وفي الجنوب الغربي يوجد
وادي مخران الذي يصب في تُبْن.
وفي هذه المنطقة تعيش قبيلة الأزرقى.

والسَّرَار: من قُرَى الحراتيك من
مديرية السَّوَادِيَّة وأعمال البيضاء.

السَّرَافِي:

قرية في بلاد الشراف أعلا جبل
الضالع.

سَرَاقَة:

من مدن وادي الجوف القديمة التي
طُمرت معالمها بالأترية.

سِرْبَة:

بكسر فسكون ففتح. قرية في قاع
جَهْرَان بالشرق الغربي من مدينة دَمَار.
وهي بجوار وادٍ كثير الينابيع غزير
الفواكه والغلال، وكان للعلامة الأديب
إسحاق بن يوسف ابن الإمام المتوكل
إسماعيل ابن القاسم بن محمد الحسيني
مزارع وأموال فيها ثم باعها إلى الشيخ
علي بن أحمد راجح وزير المنصور
الحسين بن المتوكل.

وسربه - أيضاً قرية في منطقة رَجُوزَة
من بلاد بَرَّظ.

وسربة زاهر: من قُرَى وادي مذاب
وأعمال مديرية الصفراء في شرقي
صعدة.

سِرْحَان:

بكسر فسكون. وادٍ في حَرِيب فيه
بعض قبائل دُهَمَة.

السَّرَاة:

سلسلة جبلية مترابطة ببعضها، تمتد
من جبال المعافر (الحُجْرِيَّة) حتى
الأطراف الشمالية لليمن ثم إلى جبال
لبنان والشام. وهي جبال صخرية
جرداء مختلفة الأشكال والصفات،
تقوم عليها مجموعة قرى وتشققها أودية
فسيحة منبسطة. ويختلف إرتفاع هذه
الجبال باختلاف مواقعها وهي في
الغالب من ٣٠٠٠ الى ٣٥٠٠ متراً.

سراواه:

قرية في وادي عَمَد من مديرية
دَوْعَن وأعمال حضرموت. فيها ناس
من الجعدة يُقال لهم آلِ عَلِي - بكسر
العين.

الرحمن بن عبد الله بن عبد الله ابن عمر بن الخطاب. وهو جد آل أبي الرجال. ومن مشاهير أعلامهم: (١) حسن بن لطف السرحي، كان عالماً فقيهاً، عكف على التدريس بجامع صنعاء مع قيامه ببعض الأعمال الادارية وتوفي سنة ١٣٦٢هـ. (٢) عبد الله بن محمد بن محسن السرحي، كان عالماً محققاً لا سيما في النحو والصرف والمعاني والبيان، وقد تقصت حياته ملازماً للتدريس، وكان قد تعين ناظراً لأوقاف الوصايا ثم عضواً في المحكمة الاستئنافية ثم عضواً بالمحكمة العليا، وقد توفي سنة ١٤٠٩هـ.

سُرْحَان:

بضم فسكون فضم. وادٍ مشهور في شمال مدينة الحُدَيْدَة. يسقي أراضي الضُّحَي والزَيْدِيَّة، ومنابعه من جبال كوكبان والأهجر ومصبات جبال الحيمه وخرّاز وبلاد المحويت.

وهو دائم الجريان لا ينقطع منه إنسياب الماء في أي فصل من فصول العام حتى في سنوات الجفاف. وعند عبوره في مواسم الأمطار تنقطع حركة السير من وإلى المناطق المجاورة له

وآل سُرْحَان: فخيذة من آل ربيع بن أحمد، من قبائل قَيْفَة في بلاد رَدَاع.

وجبل سُرْحَان: جبل بالشمال الغربي من وادي حويرة، على يمين المسافر من المكلا إلى غيل باوزير.

آل سَرْحَة:

قبيلة من بني نَوْف، من دُهْمَة بن دَهَم بن شَاكِر من بَكِيل، منازلهم في منطقة رَجُوزَة من بلاد بَرَط.

وبنو سَرْحَة: مركز إداري من مديرية المَخَادِر وأعمال إب، نَسَبه الأخباريون إلى سرحة بن يحصب بن دهمان بن مالك بن سعد بن عوف بن عدي بن مالك بن زيد بن سدد بن جَمَيْر الأصغر. ومن محلاته ذوات الآثار: الخضراء والعَقَيْرَة وقلعة سُمَارَة المعروفة قديماً باسم «نَقِيل صيد» والتي تشرع منها الطريق من المخادر إلى يَرِيم. وممن نُسِب إلى بني سرحة العلامة علي بن محمد بن أحمد السَّرْحِي اليُحْصِيبي، كان عالماً محققاً في القراءات والنحو، وتوفي أول القرن العاشر الهجري.

وبنو السَّرْحِي: عائلة من أهل مدينة صنعاء، ينحدرون من سلالة سَرْح ابن يحيى بن عبد الله بن يحيى بن عبد

ولمدة أسبوع أو أكثر في بعض الأحيان حيث يرتفع منسوب المياه في الوادي وخاصةً في منطقة بني سعد بالمحويت.

السَّرْف:

وقد أقامت الدولة مشروع مزرعة سُردد التي تبلغ مساحتها ١٢٠٠ هكتار موزعة على ٣٨ حقلاً زراعياً، وتتوفر فيها شبكة اروائية تبلغ مجموعة أطوالها ٣٥ كيلاً. كما توجد في الوادي مزارع القطاع الانتاجي التابعة للقوات المسلحة الواقعة بين سلسلة جبلية تحيط بها من ثلاث جهات. هذا بالإضافة إلى أنه يوجد في الوادي أكثر من أربعمئة مزرعة تابعة للقطاع الخاص.

بفتحيتين. وادٍ في منطقة يبعث من مديرية حَجْر وأعمال حضرموت.

السَّرَّه:

قرية في أعلا وادي الحاجب بالشمال الشرقي من مدينة تعز. ذَكَرَهَا الجَنْدي في ترجمة الحسين ابن جعفر المراغي، وكان قد سكنها في القرن الرابع، وهو أستاذ لابن ملامس والهيثم.

السَّرْو:

وينتج وادي سررد عدداً من أنواع الفاكهة ومنها الموز والذرة الرفيعة. هذا بالإضافة إلى منتجات البصل والطماطم والياميا من الخضروات، والقطن والسَّمسم والأعلاف. وقد ساعد توفر الأعلاف في نمو الثروة الحيوانية بالوادي.

المقصود بالسرو ما ارتفع من الأرض عن مجرى السيل. وفي اليمن سروان: (١) سرو جَمِير: وهو بلد يافع وما جاورها من الأبعاد. (٢) سرو مَدْحِج: ويعنون به المنطقة الواقعة في جنوب وشرق البيضاء، أي جبال لَوْدَر وموديه وثره في أبين. ويتضح أن السروان متجاوران. كما أن سرو مَدْحِج كان موطناً للحميريين من ذي رُعَيْن ثم توطنته مَدْحِج.

وهناك محلات تحمل هذا الاسم،

وينتج وادي سررد عدداً من أنواع الفاكهة ومنها الموز والذرة الرفيعة. هذا بالإضافة إلى منتجات البصل والطماطم والياميا من الخضروات، والقطن والسَّمسم والأعلاف. وقد ساعد توفر الأعلاف في نمو الثروة الحيوانية بالوادي.

آل بَاسِرْدَه:

من قبائل آل ذِييب من جَمِير. مسكنهم وادي الخضراء ومرتفعات وادي رخية وعرما. منهم أستاذ

من ذلك قرية (السرو) في بني وهب من مديرية مَلْحَانَ وأعمال المحويت. وبلدة (السرو) في شوارق جبل رازح من بلاد صعدة.

سَرُوم:

وَادٍ فِي شِمَالِ صَعْدَةَ مَا بَيْنَ مَجْزٍ وَبِاقِمْ، وَيُقَالُ لَهُ (سَرُومُ خَوْلَانَ) لتمييزه عن وادي (سَرُومُ نَشُور) فِي مَدِيرَةِ الصَّفْرَاءِ شَرْقِي صَعْدَةَ.

وَأَكْ سَرُومِي: عَائِلَةٌ مِنْ أَهْلِ مَدِينَةِ الشُّحْرِ بِسَاحِلِ حَضْرَمَوْتِ، مِنْهُمْ الْقَاضِي الْعَلَامَةُ عَبْدِ اللَّهِ بْنِ أَحْمَدَ بِاسْرُومِي الشَّحْرِي، الْمَتُوفِي سَنَةِ ٩٤٣هـ، وَكَانَ أَحَدَ عُلَمَاءِ الشُّحْرِ الْمُعْتَبَرِينَ، وَهُوَ تَرْجَمَةٌ فِي كِتَابِ «النُّورِ السَّافِرِ».

بَنُو سَرِّي:

مَرْكَزٌ إِدَارِيٌّ مِنْ مَدِيرَةِ شَرْعَبِ الرَّوْنَةِ وَأَعْمَالٍ تَعَزُّ. إِلَيْهِ يُنْسَبُ الدُّكْتُورُ أَحْمَدُ السَّرِّي أَسْتَاذُ التَّارِيخِ بِجَامِعَةِ صَنْعَاءِ وَأَحَدُ الْمَشَارِكِينَ فِي كِتَابَةِ الْقِصَّةِ الْقَصِيرَةِ.

وَبَنُو سَرِّي - أَيْضاً - مَرْكَزٌ إِدَارِيٌّ مِنْ مَدِيرَةِ الطَّوِيلَةِ وَأَعْمَالٍ الْمَحْوِيَّتِ.

وَأَكْ السَّرِّيِّ: مِنْ عُلَمَاءِ رِيْمَةَ الْمُتَاخِيِّ فِي الْقَرْنِ السَّادِسِ الْهَجْرِيِّ، أَمْثَالُ الْفَقِيهِ عَمْرُوبِ بْنِ عَبْدِ اللَّهِ بْنِ

سَرُوبَان:

بِفَتْحِ أَوَّلِهِ. مِنْ وَدْيَانَ حَرِيبِ وَمَاتَاهُ مِنْ بَنِي ضَبِّيَانَ وَبِلَادِ الْأَعْرُوشِ فِي خَوْلَانَ الْعَالِيَةِ.

أَكْ سَرُور:

فَرْعٌ مِنْ قَبِيلَةِ ذُو مَوْسَى بْنِ سُؤْدَانَ، مِنْ ذُو مُحَمَّدِ بْنِ غِيْلَانَ، مِنْ بَكِيلِ. مَنَازِلُهُمْ فِي جَبَلِ الْمَرَّاشِيِّ الْمَعَانِدِ لِجَبَلِ بَرَّظِ.

وَأَكْ سَرُور: - أَيْضاً - مِنْ قَبَائِلِ وَادِي سَاهِ فِي الشَّمَالِ الْغَرْبِيِّ مِنْ مَدِينَةِ شِبَامِ حَضْرَمَوْتِ.

وَأَهْلُ سَرُور: مِنْ قَبَائِلِ أَهْلِ بَلِيلِ الْمُنْتَمِيَةِ إِلَى قَبَائِلِ عِلَّهِ، دِيَارِهِمْ فِي أَبِيْنِ.

وَبَنُو السَّرُورِ: مَنطَقَةٌ فِي الْحُجْرِيَّةِ، النِّسْبَةُ إِلَيْهَا: سَرُورِي. مِنْهُمْ عَائِلَةٌ اشْتَهَرَ أَفْرَادُهَا بِالصَّلَاحِ أَمْثَالُ الصُّوْفِيِّ الشَّيْخِ نُورِ الدِّينِ بْنِ سَعْدِ السَّرُورِيِّ الَّذِي تَوَلَّى الْقَضَاءَ وَالْمَعَامَلَاتِ الشَّرْعِيَّةَ فِي مَنطَقَتِهِ. وَمِمَّنْ نَسَبَ إِلَى هَذِهِ الْمَنطَقَةِ الْفَنَانُ التَّشْكِيلِيُّ الدُّكْتُورُ

السَّرِير:

وقد يقال له «السليل». وهو منطقة واسعة في أسفل وادي حضرموت. ويضم قُرَى الغرفة وبُور وتريس ومَرِيمة وبيت جُبَيْر والدحقة وجميع قُرَى وحصون آل كثير من الحزم إلى محاذاة سيئون في عروضها الشمالية. قال الأستاذ محمد عبد القادر بامطرف: السرير هو منطقة النخيل الكثيفة الواقعة بين مصب وادي بن علي في غرب، وبين مصب وادي شحوح في شرق وادي حضرموت. والسرير كان منطقة لبني ضِنَّة أمَّا اليوم فإنه في معظمه يضم مئاوي آل كثير الشنافر.

بنو سَرِيح:

فرع من الحمزات من ولد سريع بن ناصر ابن شمس الدين بن ناصر ابن عز الدين محمد ابن أحمد ابن الإمام عبد الله بن حمزة المنحدر من سلالة الحسن بن الحسن بن علي بن أبي طالب كرم الله وجهه. ديارهم في صنعاء ووادي مَسُور من خولان العالية. ومن آل سريع في صنعاء من ينتمي إلى الأسروع من رَدْمَان.

وآل سريع: عائلة في جبل الأزد من مديرية رازح وأعمال صعدة.

سليمان السَّرِي، وأخوه سليمان بن عبد الله السَّرِي، وقد جمع الأخير بين القراءات والفقهِ والزُّهد.

وآل السَّرِي: عائلة من أهل صنعاء، يُنسَبون إلى وادي السَّر، وقد سبق ذكرهم.

سُرِيح:

جد جاهلي هو سُرِيح بن سهل بن صاع بن معان بن مرهبة. إليه تُنسَب قبيلة (عِيَال سُرِيح) في شمال صنعاء بمسافة ٢٧ كيلاً. وتشكل بلادها (مديرية) من أعمال محافظة عَمْرَان. ومن أهم بلدانها: حَمْدَة، قُهَال، عُولة، عُجيب، بيت الضُّلعي، بيت الزُّبير، بني مَيْمُون، عَمْد، جبل ضِين، ذَيْفَان.

وإلى عِيَال سُرِيح يُنسَب (بنو السُرِيحِي) أهل صنعاء. منهم العلامة يحيى بن حسين السريحِي، اشتغل بالعلم وتدرسه في بلاد بني العَوَام وتوفي سنة ١٤٠٦هـ. ونجله عبد الله بن يحيى السريحِي مدير مكتبة جامعة صنعاء. ومن (آل السُرِيحِي) بيت في مدينة حَجَّة.

السريد:

قرية في جبل جُحَاف بالضالع.

وبنو سريع: من قبائل بني موهب في كُحْلَانَ عَقَّارَ شَرْقِيَّ مَدِينَةِ حَجَّةَ .
من عَقَبَةَ الصَّوَيْغِرَةِ . وهو من أعمال
مديرية دَوْعَنَ بحضرموت .

سَعَاد:

هو الاسم القديم لمدينة الشُّحْر
بحضرموت، ويُعْتَقَدُ أَنَّ الكَلِمَةَ هِيَ
تَحْرِيفٌ لِاسْمِ الشُّحْرِ الْآخَرِ (اللسعه)
أَوْ (الاسعاء) الَّتِي جَاءَتْ نَتِيجَةَ شِدَّةِ
حَرَارَةِ الشَّمْسِ فِيهَا . ثُمَّ غَلَبَ عَلَيْهَا
إِسْمُ (الشُّحْرِ) بَعْدَ أَنْ سَيَطَرَ (المَهْرَةَ)
عَلَيْهَا .

بنو سَعْد:

بطن من قبائل بني طَبَيَّانَ فِي خَوْلَانَ
العَالِيَةِ . فِيهِ الفَخَائِذُ التَّالِيَةُ : آل سَالِمٍ
وآل طَاهِرٍ وَاَلِ أَحْمَدِ وَالْحَمْدَاتِ . وَمِنْ
كِبَارِهِمُ آلُ عَامِرٍ وَاَلِ تَقِيٍّ .
وَبَنُو سَعْدٍ - أَيْضًا - مِنْ قِبَائِلِ خَوْلَانَ
إِبْنِ عَامِرٍ فِي غَرْبِي صَعْدَةَ ، دِيَارِهِمْ فِي
وَادِي لَيْهٍ وَالظَّاهِرِ وَسَاقِيْنِ .

وبنو سَعْدٍ: قَبِيلَةٌ كَبِيرَةٌ مِنْ كِنْدَةَ
دِيَارِهَا فِي شَبْوَةَ . وَهِيَ فِرْعَانُ : (١)
سَعْدُ حَبَّانَ ، السَّاكِنُونَ بِوَادِي حَبَّانَ .
وَمِنْ فَخَائِذِهِمْ : آلُ لَسْوَدَ (الْأَسْوَدِ)
وَمِنْهُمْ آلُ عَمْرٍ وَاَلِ جَسَّارٍ وَاَلِ بَابِكِرٍ
وَاَلِ كِدَانَ وَاَلِ بَنِ عَثْمَانَ . وَاَلِ عُسَيْلِ
وَمِنْهُمْ آلُ حَبْتُورٍ وَاَلِ عَمْرِ بْنِ عَلٍ . وَمِنْ

وَأَلِ سَرِيْعٍ : فَخِيْذَةٌ مِنْ قَبِيْلَةِ النَّمَارِهِ ،
مِنْ ذِيْبِيبِ جَمِيْرٍ ، يَسْكُنُوْنَ وَادِي جُرْدَانَ
مِنْ مَدِيْرِيَةِ عَرْمَاءِ وَأَعْمَالِ شَبْوَةَ .

السَّرِيْمَةُ:

بِفَتْحٍ فَسْكَوْنٍ ففَتْحٍ . حَصَنٌ فِي رَأْسِ
جَبَلِ الشُّعْرِ شَرْقِيَّ إِبْتِ . قَالَ الْحَجْرِيُّ :
وَهُوَ مِنْ أَعْلَى جِبَالِ الْيَمَنِ .

وَالسَّرِيْمَةُ - أَيْضًا - قَرْيَةٌ مِنْ مَرْكَزِ
الْمَكْتَبِ وَأَعْمَالِ جِبَلَةَ فِي جَنُوبِي إِبْتِ .

السَّرِيْمِيُّ:

فَخِيْذَةٌ مِنَ الْقَطِيْبِيِّ أَحَدِ بَطُوْنِ قِبَائِلِ
الْأَجْعُودِ فِي رَدْفَانَ . مِنْ دِيَارِهِمْ : لُجْمَةُ
السَّرِيْمِيِّ ، وَحَيْبِلَ عَلِيٍّ ، وَذِي الدِّيْمَةِ ،
وَالْحَوِطَةِ .

السَّرِيْنُ:

قَرْيَةٌ فِي بَنِي صَبِيَّانَ مِنْ بِلَادِ خَوْلَانَ
العَالِيَةِ شَرْقِيَّ صَنْعَاءِ .

بَسِيْب:

بِكَسْرِ السِّيْنِيْنَ . وَاِدٍ صَغِيْرٍ يَحَادِدُ
رَيْدَةَ الْجَوْهِيِيِّنَ ، يَنْزِلُ إِلَى وَادِي الْعَيْنِ

ديارهم: الصفاة والغرير والرديحه والمشباب والحميراء والكدم وقويره. (٢) سعد الأشعاب، الساكنون بوادي عَمَاقِين وشُعابة، ومن فرووعهم: آل أحمد وآل سالم وآل نعمان وآل باجبل والباحيق والباخشل وآل بحيث وآل منصور وآل جِنش وآل الحجري وآل باكيل.

وسعدان - أيضاً - جبل وحصن شرقي مدينة إتب، يقع في مديرية الشُّعِر، وهو الفاصل بين (الشُّعِر) و(عَمَّار) و(العَوْد) و(حُبَّان). وفيه آثار عمارات وأطلال، وبركتين للماء، وبقية من سور الحُصن.

وبنو سَعْدَان: عائلة من أهل مدينة صنعاء يتصل نسبهم بأبي جعفر بن عبيد الله بن عبد الله بن عبيد الله بن الحسن بن عبيد الله بن أبي الفضل العباس بن علي بن أبي طالب المتوفي سنة ٢٩٦ للهجرة، وكان عاملاً للإمام الهادي يحيى بن الحسين بن القسم الرُّسِّي على نَجْرَان. ومن هذا البيت الإذاعي اللامع والشاعر المرهف أحمد علي سعدان المتوفي سنة ١٤١٧هـ (١٩٩٦ م).

وآل سَعْدَان: فخيذة من قبائل آل أحمد بن كُول ابن أحمد بن سويدان، أحد فروع ذو محمد بن غيلان، من بَرَط.

وبنو سَعْد: مديرية واسعة من مديريات محافظة المحويت، تشمل عدداً من المراكز الإدارية منها: الجعافره، والقوازه، وقَيْهَمه، وبنو الشويشي، وذيّر الشريف وغيرها.

وبنو سَعْد: مركز إداري من مديرية وَشْحَة وأعمال حَجَّة.

وآل سَعْد: من قبائل وادي بن علي في حضرموت. فيهم الفخائذ: آل حسن، وآل بن فاضل. ومن ديارهم: الحُوْطَة.

وَدَاؤُ سَعْد: بلدة في لَحْج، شمال منطقة الشيخ عُثْمَان. سُمِّيت باسم الأمير سعد بن سالم، وكان قد بنى في أرضها داراً للسلطان فضل بن علي العَبْدَلِي وذلك سنة ١٢٩٩هـ.

سَعْدَان:

بكسر فسكون ففتح. حصن مشهور

بيت أبو سَعْدَه:

وبيت السعدي: قرية وحيّ من بني
مَجِيع إحدى قبائل حَجُور، ديارهم في
جبل المحابشة بالشمال الغربي من
مدينة حَجَّة.

من قبائل عِيَال سِرِيح. ديارهم في
بلدة قُهَال شرقي مدينة عَمْرَان.

آل سَعْدُون:

وادي سِيف:

من وديان العَيْظَة في بلاد المَهْرَة.
يقع في منطقة منعر.

فخيدة من قبائل الصَيْعَر وقد دخلوا
في نَهْد. يسكنون في وادي هَيْتَن
بحضرموت.

سَعْلَة:

قصر حميري كان قائماً في محل
شِرَع من خُمس زَنْدَان في أَرْحَب.

السَّعْدِي:

جبل في منطقة القارّة من مديرية
رُصْد وأعمال أَيْين. إليه يُنسَب الفقيه
عبد الله بن أبي بكر بن عمر بن سعيد
السعدي المتوفي سنة ٦٩٧هـ. ترجمة
الخزرجي في «العقود اللؤلؤية» وقال:
كان يُعرَف بابن الخطيب لأن أبوه كان
خطيباً في قرية الطَّرِيّة من قُرَى أَيْين.

بضم ففتح. قرية خاربة في بني شيبه
بالغرب من دُبْحَان. ذكرها الجَنْدي في
كتابه «السلوك» وكانت قائمة بالقرب
من حصن «السَّمْدَان» المشهور.

سَعْوَان:

بفتح فسكون ففتح. وادٍ مشهور في
بني جَشَيْش، شمال شرق مدينة
صنعاء. ينسبه الأخباريون إلى
سَعْوَان بن جُشَم بن عبد شمس بن
وائل بن الغوث بن جيدان بن قطن بن
عُريب بن زُهَيْر بن أيمن بن الهميسع بن
جَمِير بن سِبَا. وهو وادٍ خصيب يشتهر

والسَّعْدِي: مقبرة في جنوب مدينة
صنعاء القديمة. فيها رُفَات القاضي
العلامة محمد بن محمد بن علي
العمراني المتوفي سنة ١٣٠٢هـ.

وآل السَّعْدِي: من قبائل يافع،
استوطنوا عَيْل بن يُمَيْن بحضرموت،
منهم محمد محسن السعدي أحد قادة
جيش الدولة القُعيْطية في أول القرن
الرابع عشر الهجري.

آل سَعِيد:

من قبائل همدان، ديارهم في بيت زُود. وإليم تُنسب بلدة (حَجْر سعيد) الواقعة على خط طريق صنعاء إلى مدينة شَبَام كوكبان. ظهر منهم قادة وفرسان اشتركوا في الفتوح الاسلامية. وعيال سَعِيد: فرع من قبيلة بني جَبْر من حَوْلَان العالية، وهم قَسَمَان: غشوري ومرحي. ومن فخائذهم آل عكام، آل حنتش، آل نصير، آل طلان، آل الدماجي، آل الهَيَال. وتقع ديارهم في وادي حباب. وإليهم يرجع القضاة آل الجبري أهل صنعاء. وممن نُسب إليهم الشيخ علي بن يحيى الخولاني السَعِيدِي المتوفي سنة ١٩٩٤هـ، ترجمه زبارة في ملحق البدر الطالع.

وبيت سَعِيد: فخيذة من قبائل الحموم، يسكنون الواسط بمديرية الشَّحر في حضرموت.

وآل سَعِيد: مركز إداري من مديرية الصومعة وأعمال البيضاء.

والشيخ سَعِيد: بندر بمضيق باب المنذب، على الطريق المحاذية للساحل بإزاء ميون (أو پريم). وهي الفرع الأول من المضيق لأن الفرع الثاني هو (المنهالي).

بزراعة العنب بأنواعه والتين والبطيخ إلا أن ما يؤسف له أن زراعة القات أخذت تكتسح أراضيه. ومن بُلدان وادي سعوان: بريان وبيت اللهيده والعشه والخربه. وممن نُسب إلى سعوان العلامة التقي محمد بن محمد السعواني المتوفي سنة ١٢٧٠هـ، كان عالماً فاضلاً محققاً للعربية والأصول وایبان مُدرِّساً في هذه العلوم.

وسعوان - أيضاً - قرية من مركز دَلَال في بَعْدَان.

وبيت سعوان: من قرى عسيلان في بَيْحَان.

السُّعُود:

مدينة خاربة أسفل وادي الجوف بالشرق من رَعْوَان. تقوم على تل رملي يطمر خرائبها ولم يبق ظاهراً منها سوى أجزاء من سورها.

وآل أبي السُّعُود: أسرة تنتمي إلى همدان، اشتهر رجالها بالفقه والصلاح وكان مواطنهم في بلدة (الْفَرَاوي) بجبل حُبَيْش. منهم الحسين بن أبي السُّعُود الهمداني المتوفي سنة ٦٩٩هـ وأنجاله العلماء محمد وأحمد والقاسم.

آل السَّعِيدِي:

٣ - أهل النخعين في المجراد.

٤ - أهل ديان، ومنهم أهل أمطلي في أمعين، وأهل حُبَّيَّبات في أمقاع، وأهل عامر، وأهل أمجيري.

٥ - أهل أمّارم، ومنهم أهل الدنبوع، وأهل أمزاحف.

وآل السَّعِيدِي: عائلة من أهل دِمْتَة نَحْلَان من مديرية السَيَّاني وأعمال إب. منهم علي بن محمد بن علي السعدي عضو مجلس النواب (١٩٩٤)، عضو اللجنة العليا للانتخابات (١٩٩٧).

وآل السَّعِيدِي: مركز إداري من مديرية العبدية وأعمال مأرب.

وَحَمَّام السَّعِيدِي: في مدينة دَمَار، نُسِب إلى بانيه شهاب الدين أحمد بن محمد السعدي المتوفي بمدينة دَمَار سنة ٨٤٠هـ، من رجال الدولة الطاهرية.

السَّعِيدِيَّة:

حصن منيع بقرب الجبل الواقع غربي مدينة شَبام حضرموت. كان من أهم حصون الدفاع عن المدينة، وقد تردد ذكره في حروب آل كثير مع قبائل يافع وغيرهم.

عائلة مشهورة من بني سَيْف العالي في قَفْر يَرِيم. ديارهم في قرية (الرَّبَاط) التي قد يُقال لها (رباط السعدي) نسبةً إلى جدّهم العلّامة إسماعيل بن محمد السَّعِيدِي المتوفي أول القرن الثالث عشر الهجري. ومن هذا البيت العلّامة عبد الله بن إسماعيل بن محمد السعدي^(١)، وشقيقه العلامة أحمد بن إسماعيل السعدي.

وآل السَّعِيدِي: من قبائل دثينة، يسكنون في منطقة زارة من مديرية لَوْدَر وأعمال أَبِين. أشار الأستاذ حمزة لقمان إلى أنهم قبائل عديدة منهم:

١ - أهل أمسعدي في السويده، ومن فخائذهم: أهل هيثم في مكراره، وأهل أمسُعديه في أمخديرة، وأهل محمد بن علي في ثويرين، وأهل مَعُور في المستقره.

٢ - أهل يزيد، وينقسمون إلى الفخائذ التالية: أهل الحُمَاطي في حديبه، وأهل علي بن قحطان في النوبه، وأهل مَسْقَع وأهل باحطبة في أمْدَحْلَه.

(١) من جملة أولاده: أستاذ الاقتصاد الدكتور مطهر عبد الله السعدي وزير الدولة لشؤون مجلس الوزراء (١٩٩٨ م).

آل السُّفَّاف:

عائلة من أهل حَرِيب. منهم الشاعر الشعبي عاتق السفاف.

السُّفَّل:

بفتحتين. منطقة في الغرب الشمالي من مدينة المُكَلَّا بحضرموت. بالقرب من الطريق الناهبة من المُكَلَّا إلى دَوْعَن.

السُّفَّال:

بلدة كبيرة في أسفل وادي مَيْفَع من مديرية حَجْر وأعمال حضرموت. يقع بجوارها أثر مجرى حَجْر القديم. ومن ساكنيها آل سليمان من العوالق.

وذا سِفْل - بكسر السين - جد جاهلي به سُمِّيَتْ «يَحْضُبُ السِفْل» التي تمتد من حد سُمَارَة شمالاً إلى الكلاع جنوباً وتشمل بني سبأ وشَيْعَان وبني سيف السافل.

وَ ذِي سُفَّال: مدينة مشهورة شمال القاعدة بمسافة ١٠ أكيال، ما بين مدينتي (جَبَلَة) و(تَعَز). وهي في منطقة كثيرة الزروع والأشجار والأنهار. ويقال أنها قامت على أنقاض مدينة (ذي العُلا) التي ذكرها الهمداني في «صفة جزيرة العرب»، ثم ازدهرت في عهد الدولة الصليحية. وقد خرج منها عدد من العلماء والأدباء أمثال آل المُصَوِّع وآل العلقمة وآل اليحيوي وآل البريهي وآل الجُنَيْد وآل اليقظان وغيرهم. وتشكل ذي سُفَّال مديرية من أعمال محافظة إب، وتشمل المراكز الإدارية التالية: العَدَّاني، حُبَيْر، ذي الحود ومَعَايِن، رَيْدَة وريد، بني عبد الله، الحَبَلَة، الصَّفَّه، رُعَاش، العَنْسِيَّيْن، الدِّخَال، حِخْنُوَه، وادي ضُبَا، شوائط، الوَحْص، شقح، السِّيف، الأَشْرَاف.

السُّفَّاتَة:

بفتحات. قرية كبيرة في وادي حِخْنُوَه من مديرية ذي سُفَّال وأعمال إب. كان يُقال لها قديماً (سَهْفَنَة) بإضافة هاء بعد السين. وقد كانت من البلدان المقصودة لطلب العلم.

السُّفُولَة:

من قُرَى الكسر في ضواحي القَطْن بوادي حضرموت. فيها آل حويل.

سُفْيَان:

قبيلة من ولد سُفْيَان بن أرحب بن الدُّعَام الأصغر بن مالك بن ربيعة بن الدُّعَام الأكبر ابن مالك بن معاوية بن

دَوْمان بن بكيل - ديارهم شمال مدينة حوث بنحو ٢٥ كيلاً. ومن أوطانهم: الحَرْف، وَخَيَوَان، والحمرَاء، ووادي جوفان، وَعِيَان، والعَمَشِيَّة، وقاع السحاري، وَصُبَارَة، والعُغْمِي.

ومن قبائل سُفْيَان: شَاطِب، بنو أسد، رُهم، ذو زوايد، بني شارد، ذو سليمان، ذو شهوان، ذو حجي، ذو علتان، آل دبلان، آل أبو عامر، ذو صيدة، ذو جشمان، ذو هيجان، بن مدهش، ذو معقل، بن ربيعة، آل رمضان، ذو جبران، ذو قَنَاف، بن عزيز، ذو صميم، أبو سديد، ذو حمد، ذو دُعَيْش، ذو طالع.

وكانت طائفة من قبائل سفیان قد نزحت إبان الفتح الإسلامية إلى مصر ثم إلى الأندلس. كما نزحت جماعة منهم إلى عُمان ويُعرفون هناك باسم (بنو عُمَيْرَة). ومن سُفْيَان جماعة في وادي حضرموت من ضمن تحالف (بنو ضِبَّة) ومن فروعهم: آل بُوَيْق، آل دروع، المناهيل، آل تُعِين، آل سمحي.

وآل السُّفْيَانِي: عائلة من أهل جبل حَبَشِي بالجنوب الغربي من مدينة تعز. منهم النائب سلطان مهيب السُّفْيَانِي عضو مجلس النواب.

وآل السُّفْيَانِي: عائلة من أهل مدينة صنعاء.

وآل السُّفْيَانِي: من أهل مدينة صنعاء.

وآل السُّفْيَانِي: من أهل مدينة صنعاء.

السُّفْيَانِي:

بلدة في يسار وادي دَوْعَن، تقع بجوار «غورب» و«البويردات». ومن ساكنيها المشايخ من آل باوزير.

وآل السُّفْيَانِي: من أهل مدينة صنعاء.

السُّفْيَانِي:

قرية كبيرة في غيل بن يُمَيْن من مديرية الشَّحْر وأعمال محافظة حضرموت.

وآل السُّفْيَانِي: بلدة في شمال مدينة صنعاء.

آل السَّقَاف:

أيامه. مولده بمدينة تريم عام ٨١٨هـ وتوفي عام ٨٩٥هـ. له مؤلفات كثيرة في الفقه والفلك والنحو والتوحيد وديوان شعر ضخّم. (٣) علوي بن أحمد بن عبد الرحمن السقاف. نقيب العلويين الحضارم بمكة، وأحد علمائها. ولد بها سنة ١٢٥٥هـ، وولي النقابة سنة ١٢٩٨هـ، وتوفي سنة ١٣٣٥هـ. له مؤلفات في فقه الشافعية ورسائل في النحو والفلك والحساب والميقات وغير ذلك. وقد تولّى النقابة من بعده ولده محمد بن علوي السقاف. (٤) أبو بكر بن عبد الرحمن بن محمد بن علي بن عبد الله بن عيدروس بن علي بن محمد بن شهاب الدين الأصغر بن عبد الرحمن بن شهاب الدين بن عبد الرحمن بن علي بن أبي بكر بن عبد الرحمن السقاف بن محمد مولى الدولة. ولد بتريم عام ١٢٦٢هـ وتوفي بحيدرآباد عام ١٣٤١هـ. وهو إمام متفّن في العلوم والشعر وله أكثر من ثلاثين مؤلفاً وديواناً.

ومن آل السَّقَاف بيت استوطن بلاد الحُجْرِيَّة منذ القرن الحادي عشر للهجرة. ومن مشاهيرهم في عصرنا: (١) المفكر المشهور وأستاذ الفلسفة الدكتور أبو بكر السقاف. (٢) الشاعر

عائلة كبيرة من العلويين الحضارم ينحدرون من سلالة عبد الرحمن السقاف بن محمد مَوْلَى الدولة بن علي بن علوي بن الفقيه المقدم محمد بن علي بن محمد صاحب مرباط بن علي خالغ قسم إبن علوي بن محمد بن علوي بن عبيد الله بن المهاجر أحمد بن عيسى بن محمد بن علي العريضي بن جعفر الصادق بن محمد الباقر بن علي زين العابدين بن الحسين إبن فاطمة الزهراء إبنة الرسول عليه الصلاة والسلام.

وآل السَّقَاف بيوت عديدة منتشرون في بلدن آسيا وفي مكة ودول الخليج العربي. ومن فروعهم: آل المِحْضَار، وآل الصَّافِي، وآل العيدروس، وآل شهاب.

ومن مشاهير هذا البيت: (١) الإمام نقيب العلويين عمر بن عبد الرحمن السقاف بن محمد مَوْلَى الدولة. كان إماماً وداعياً وصاحب مناقب عديدة. توفي عام ٨٣٣هـ ودُفن بتريم وقبره معروف. (٢) شيخ الاسلام علي بن أبي بكر بن عبد الرحمن السقاف بن محمد مولى الدولة، كان أحد الأئمة المجددين وزعيم النهضة الفكرية في

وكلها تقع إلى الغرب والجنوب الغربي من جزيرة سقطري .

تتشكل الجزيرة من جبال وعرة في الوسط ترتفع ذراها الى ١٥٠٠ متر فوق سطح البحر . وتتصل بالبحر شمالاً بواسطة سهل ضيق يتسع جنوباً ليصل إلى المحيط الهندي . وتتخللها مجموعة من الأودية والمسيلات المائية الدائمة الجريان .

ويتوزع سكان الجزيرة على قرى ومجمعات سكانية صغيرة ومبعثرة ، فيما يتركز السكان بصورة رئيسية في مدينتي (حديبو) و(قلنسية) . وتندر لغة الأهالي من اللغة المعينية السبئية اليمينية القديمة أو أنها نشأت من لغة أهل المَهرة وهي أيضاً من أصل حميري يمني .

وتتميز الجزيرة بتنوع نباتاتها وطيورها وحيواناتها ، حيث تعتبر موطناً لأعجب وأغرب النباتات في العالم . كما أن المرتفعات الجبلية الباردة مثقلة بأعداد كبيرة من الأشجار النادرة عالمياً والتي أبرزها شجرة «دم الأخوين» التي لا توجد إلا في هذه الجزيرة ، والتي لا تكمن أهميتها في ندرتها العالمية ، ولكن في أهميتها الطبية كذلك . أما الزراعة فتكاد تكون معدومة تماماً ،

والقاص المبدع زَيْن السَّقَاف . (٣) أستاذ الاقتصاد الدكتور عبد العزيز السقاف رئيس تحرير جريدة «يمن تايمز» . والمتوفى سنة ١٩٩٩م في حادث مروري . (٤) الكاتب الدكتور فارس السقاف رئيس مركز دراسات المستقبل . ومن آل السقاف في عدن : (١) الشاعر والكاتب المسرحي عبد الرحمن بن عبد الله السقاف عضو إتحاد الأدباء والفنانين . (٢) الاعلامي المشهور علوي السَّقَاف المتوفى سنة ١٩٩٩م . (٣) الدكتور محمد علي السقاف الشخصية القانونية المعروفة والأكاديمي في القانون الدولي .

سُقَطْرِي:

جزيرة كبيرة في المحيط الهندي ، تبعد حوالي ٨٥٠ كيلومتراً عن عدن و٥٠٠ كيلومتراً عن المُكَلَّا من حضرموت و٣٥٠ كيلومتراً عن قَسْن في المَهرة . وتبلغ مساحتها ٣١٠٠ كيلومتراً مع عدد ضئيل من السكان أغلبهم من قبائل المهرة . وأقصى طول للجزيرة هو ١٣٥ كيلومتراً ، وأقصى عرض لها ٣٥ كيلومتراً .

وهناك جزر حولها وهي : عبد الكوري - سمحة - درسه - سمبويه .

سلسلة المرتفعات التي تمتد على أغلب مساحة الأرخبيل في سقوط هذه الأمطار وابتداء من منتصف مايو يبدأ إتجاه الرياح بالتغير فتصبح جنوبية إلى جنوبية غربية وتكون شديدة تصل أحياناً إلى ٧٥ عقدة، وخصوصاً في شهري يوليو وأغسطس وتكون مصحوبة بأمطار رعدية غزيرة تتساقط على معظم أجزاء الأرخبيل. وفي هذه الفترة يزداد هيجان البحر بفعل الرياح الشديدة مما يؤدي إلى عزلة شبه تامة للأرخبيل لمدة أربعة أشهر فيما يُعرف لدى السكان بموسم الأرياح أو فصل الخريف، وذلك لتعذر وصول السفن إلى الميناء وتراجع نسبة الرحلات الجوية إلى أدنى مستوى لها.

وفي عهد دولة الوحدة وَصَّغَت الدولة اليمنية برنامجاً شاملاً لتطوير الجزيرة على المستويين الخدماتي والبيئي، حيث تم تنفيذ مشروع المطار الكبير والميناء الحديث، ومجموعة من المشاريع الخدمية ومشاريع البنية الأساسية، بالإضافة إلى بناء مجمع سياحي حديث بدعم من البنك الدولي، وكذا تنفيذ شبكة واسعة من الطرق التي تربط أنحاء الجزيرة ببعضها، الأمر الذي سيضاعف من أهمية الجزيرة وقيمتها السياحية

باسثناء النخيل وجوز الهند اللذين تنتشر أشجارهما في الجزيرة بشكل واسع حتى أن (حديبو) كانت تُسمى «تمردة» أو «مدينة التمر» لأنه يُصَدَّر منها بكثرة. كما نجد أن الجزيرة تحوي ثروة حيوانية كبيرة، تُساعد المراعي الخضراء على تكاثرها المتصاعد. هذا بالإضافة إلى أن مياه الأرخبيل وسواحلها تتوفر على كميات هائلة من أنواع الأسماك والأحياء البحرية الأخرى.

وقد أعلن عام ١٩٩٦ عن اختيار الجزيرة محمية طبيعية متميزة في التنوع البيولوجي والتميز في العادات والتقاليد واللغة والتركيبة السكانية مما جعلها محل إهتمام وطني ودولي. وقد أسهمت الخصائص التضاريسية والطبيعية لأرخبيل سقطرى في أن يجعل من هذه الجزيرة موطناً لأعجب وأغرب النباتات في العالم. ذلك أنه يسود الأرخبيل فصلان رئيسيان هما فصل الشتاء وفصل الصيف، حيث تكون الرياح التي تهب على الأرخبيل إبتداء من شهر أكتوبر وحتى مايو شمالية إلى شمالية شرقية هادئة وتتسم بالبرودة، وتكوّن خلال هذه الفترة مصحوبة بزخات من الأمطار الشتوية التي تستمر حتى شهر فبراير. وتسهم

السكاسك:

بطن من كِنْدَة من كَهْلان بن سبأ .
مواطنهم شرقي مدينة تعز في الجَند
وماوية والحُشا وخَلير، ومنهم طائفة
في وادي عَمَاقين من بلاد شَبْوَة . وقد
إنتشرت قبيلة السكاسك إبان الفتح في
العراق والأردن ولبنان وفلسطين ولهم
بقية هناك .

سكدان:

قرية من قُرَى مركز «سأه» من مديرية
سَيئون وأعمال حضرموت . يسكنها آل
جابر وبيت حمودة وآل وقفان وآل
بلحاج وآل بن قماش .

آل سكران:

من قبائل قَيْفَة في بلاد رَدَاع . تقع
منازلهم بالقرب من خرائب مدينة (ثاة)
الأثرية .

وآل سَكْران - أيضاً - من قبائل
القراميش أحد بطون بني جَبْر في
خولان العالية . ديارهم في منطقة
«حَرَب القراميش» من بلاد مأرب، في
قُرَى: الحَرَجَة، والأعبل، والحزم،
والحمده . ومن كبارهم آل أعْوَج سَبْر
وآل الجحيزا .

والإنتاجية، خاصةً بعد أن تعهد الرئيس
علي عبد الله صالح بأن تصبح عروس
الموانئ الحرة في المنطقة العربية وربما
أفضل من عدن نفسها .

آل السَّقَلدي:

بطن من قبائل الشُعَيْب في شرقي
الضالع . فيه الفخائد: أهل محسن
علي، أهل أحمد علي، أهل مطهر
علي، أهل نويصرة . كما ينتمي إليهم:
العتري - بلعسي - عريمي - بني شعقل
- الحفيظي - الجويبي . ومن أهم
ديارهم: بُخال، عتبات، الحبيل،
الجهدة، قنيد، الصارفة، كحلان .

سِقَم:

بكسر ففتح . جبل بين طريق فوه
وطريق وادي العريط في ساحل
حضرموت . يرتفع ٦٣٠ - ٦٦٤ متراً
عن سطح البحر .

سُقَيْفَة:

بضم ففتح . بلدة في منطقة نَقْد من
وصاب العالي .
ووادي سُقَيْفَة: من فروع وادي
حَجْر بحضرموت .

والضالع وصُهْبَان. ومنهم فرع في حضرموت. والسكون من القبائل التي ساهمت في فتح فارس ثم كانت من ضمن جيش عمرو بن العاص الذي سار لفتح مصر. ومن فروعهم: تجيب.

السُّكَيْبَات:

قرية من بلاد حَاشِد في قَفَلَة عِدْر. من ساكنيها: ذو منصور وذو خضير وآل دمينه. ومن محلاتها: قرن كحيل وقرن القَيْسِيَّة.

السِّكَيْدَه:

بكسر فتشديد الكاف المكسور فياء ساكنة. جبل شمال منطقة (قُوَّة) في ساحل حضرموت. منه الطريق إلى الوادي. وتوجد في سفحه نترات البوتاسيوم وجزء من الكبريت والكلور - أنظر تاريخ حضرموت السياسي /١ - ٢٢.

ذو سِلَاب:

فخيزة من قبائل العُصَيْمَات أحد بطون حَاشِد. أورد الحجري من فروعهم: ذو منصور، ذو غانم، ذو عِگَام، ذو سعيد، ذو مِسْهَر، ذو شنتر،

وآل أبي سكران (باسكران): من قبائل الشُّحْر بحضرموت. قال الاستاذ محمد عبد القادر بمطرف: كانوا من أشهر بنائي السُّفن بعدن في القرن العاشر للهجرة.

والسُّكْرَان: هو لقب العلامة الكبير أبو بكر بن عبد الرحمن السقياف المتوفي سنة ٨٢١هـ، قيل أنه لُقِّب بالسكران كناية عن سُكرة بمحبة الله.

بيت السُّكْرِي:

بضم فتشديد فكسر. عائلة معروفة في بلاد يَرِيم.

وآل السُّكْرِي: من أهالي مدينة صنعاء. منهم الفقيه العارف الأديب الشاعر إسماعيل بن أحمد السُّكْرِي الصنعاني ثم الروضي. كان عالماً فاضلاً مشاركاً في النحو شاعراً بليغاً، وتوفي بالروضة في سنة ١٢٦٢هـ.

آل أبي سَكُوبَة:

(باسكوبه). من أهالي مدينة تَرِيم في وادي حضرموت.

السُّكُون:

بطن من كِنْدَة. ديارهم مع إخوانهم السكاسك في شرقي تعز وماوية

ذو أبو شوصا، ذو قعبان، ذو عَرْفَج،
ذو الأشجج. ومن ديارهم طَلَيْمَة
والبَطْنَة وجبل الأهنوم.
أستاذ الصحافة الدكتور محمد عبد
الجبار سَلَام رئيس تحرير مجلة
«الكلمة»، وأخيه العميد ركن حمود
عبد الجبار سَلَام.

آل السَلَّاط:

عائلة من أهل مدينة إب.
وآل سَلَام: فخذ من يافع من بيت
كلد، قريتهم في بلاد يافع تُسمى
بركات. ومنهم (العبادلة) سلاطين لحج

آل السَلَّال:

- أنظر مادة «آل السَلَّامِي».

عائلة من أهل مدينة صنعاء.

بنو سَلَامَة:

مرکز إداري من مديرية ضوران
وأعمال آنس، في الشمال الغربي من
مدينة ذَمَار. إليه يُنسَب القاضي
العلامة الخطيب المصقع أحمد بن
أحمد بن سلامة خطيب الجامع الكبير
بصنعاء والمتوفي أول القرن الخامس
عشر للهجرة.

أشهرهم الزعيم عبد الله السلال أول
رئيس للجمهورية عقب ثورة سبتمبر
١٩٦٢م. كان له إسهامه البارز في
الدفاع عن الثورة ووضع مداميك بناء
اليمن الحديث. توفي عام ١٩٩٤م.
ومن جملة أولاده العميد علي عبد الله
السَلَّال عضو المجلس الاستشاري.

وآل السَلَّالِي: عائلة تنتمي إلى بني
كنانة أهل قرية الضَّحِّي بتهامة،
استوطنوا ذي أشْرَق في وادي تَخْلَان
جنوب مدينة إب. اشتهر منهم عدد من
رجال الفقه والأدب أمثال الفقيه
أحمد بن عبد الله بن أحمد السَلَّالِي
(من أعلام القرن الخامس الهجري)،
وأمثال الشاعر عمر بن علي بن أسعد
السلالي المتوفي سنة ٥٤٩هـ.

وبنو سلامة: بطن من بني قَيْس ثم
من بني صُرَيْم الحاشدية، منازلهم في
قرية «مِسْلَت» بني قَيْس، ومنهم طائفة
في مدينة (ذِي بَيْن) ومجموعه في بلدة
«مرقص» بالسُوْدَة. اشتهر منهم القاضي
محمد بن يحيى سلامة، من علماء
القرن العاشر الهجري، وحفيده الفقيه
المحقق أحمد بن علي سلامة المتوفي
سنة ١١٧٤هـ.

آل سَلَام:

عائلة من أهل الحُجْرِيَّة. نذكر منهم
وآل سلامة: من قبائل وادي
الرياشية في رَدَاع.

- آل حسين، آل عبد الله، آل عبد الكريم. ومن مشاهير هذا البيت - في عصرنا - الأستاذ أحمد علي السلامي عضو مجلس النواب (١٩٩٤) وأحد أبرز قيادات الحزب الاشتراكي.

وآل السَّلامِي: عائلة من أهل مدينة ذَمَار يُنَسَّبون إلى «بني سَلَامَة» في آنس. اشتهر منهم العلامة محمد بن صلاح بن سعيد بن قاسم السلامي (ت ١٠٦٢هـ) كان عالماً محققاً في الفقه والفرائض وتصدر للفتيا والتدريس بمدينة ذمار. وحفيده العلامة هادي بن عبد الله بن محمد السلامي (ت ١١٢٣هـ)، تولى القضاء في آنس ثم في حُبَيْش ولم يلبث أن استقر في وطنه بني سلامة واشتغل بالتدريس. كما كان شقيقه العلامة عبد الكريم بن عبد الله السلامي (ت ١١٣٩هـ) من المدرسين القضاة وعنه أخذ عدد من أعلام بلده. ومن معاصري هذا البيت الأستاذ علوي بن صالح السلامي وزير المالية - ١٩٩٧م.

وآل السَّلامِي: من قبائل الحيمة الخارجية في غربي صنعاء.

وآل السَّلامِي: من قبائل وادي سبأ في مأرب.

وآل أبي سلامة (باسلامَة): بطن من كِنْدَة حضرموت، لهم بقية في سيئون والهجرين وقيدون. كما أن منهم (آل باسلامَة) القاطنون بمدينة إب، أشهرهم الأمير إسماعيل بن محمد باسلامَة، كان من كبار أعيان مدينة إب وقد أفاض الحديث عن حياته ومآثره ومكائنه القاضي محمد علي الأكوخ في كتابه (حياة عالم وأمير).

والسَّلامَة: قرية في وادي مَيْقَعَة من أعمال محافظة شَبْوَة.

والسَّلامَة: من قُرَى مديرية مَقْبَنَة في غربي تعز.

والسَّلامَة: قرية خاربة في شرقي مدينة حَيْس، أشار مؤلف «طبقات الخواص» إلى أنها عُمِّرَت في وقت الشيخ علي بن أبي بكر الزيلعي المتوفي سنة ٧٢٠هـ. وكان قد سكنها نفر من أمراء آل رسول.

والسَّلامَة: قرية ومركز إداري في الشمال الشرقي من مدينة زَبِيد.

آل السَّلامِي:

من قبائل لحج ويرجعون في نسبهم إلى قبائل «آل كلد» الياقعية. ومن فروعهم: آل صلاح، آل طالب، آل محسن، العَبَادِل - سلاطين لحج سابقاً

بيت سل:

عناه أعشى همدان بقوله:
بِبَيْغَدَانَ أَوْ رَيْمَانَ أَوْ رَأْسِ سَلْبَةَ
شِفَاءً لِمَنْ يَشْكُو السَّمَائِمَ بَارِدُ
وسلبة: قرية في منطقة اليممة من
مديرية «حَبِّ والشَّعْف» وأعمال
محافظة الجوف.

من قُرَى بني السَيَّاح في الحيمة
الداخلية بالغرب من صنعاء.

وادي السلب:

وادي سلبة: وادٍ في غربي آخر
جبال رَيْدَةَ الصَّيْعَر بحضرموت، يتقاطع
عنده خط العرض ١٧ درجة بخط
الطول ٤٥ درجة.

وادي وبلدة في منطقة «رُبْع البَوَني»
من مديرية «بني قَيْس الطَّوَر» وأعمال
حَجَّة.

وسهل السلب: محل في منطقة
«العرقوب» من نواحي مدينة المَحْوَيْت.

وباب السلب: فرضة بالشمال

الشرقي من مدينة عَدَن، تشرع منها
الطريق التي تربط ساحل (المُعَلَّأ)
بساحل (أبين). قال الاستاذ حسن

صالح شهاب: السلب باللهجة الدارجة

السلاح من أي نوع، وكان من يريد

دخول مدينة عَدَن يُجَرِّد من سلاحه عند

نقطة تفتيش تُعرف بباب السلب،

بلحف جبل حديد من جهة الغرب على

شريط الطريق الضيق بين جبل (حَدِيد)

و(المُعَلَّأ). ولا زالت أبنية هذه النقطة

قائمة إلى اليوم.

سَلْتَوْه:

بفتح فسكون ففتحتين. وادٍ شمال
الشَّحْر بحضرموت، في أوائل رَيْدَةَ
المَعَارَة.

سَلْحِين:

بفتح فسكون فكسر. قصر مشهور
ذكره الهمداني قبل ألف عام كما تردد
اسمه في النقوش المسندية. وما زالت
أطلاله ظاهرة إلى اليوم في المكان
الذي تقع عليه خرائب مدينة مأرب
القديمة.

سَلْبَة:

آل السُلْطَان:

عائلة من أهل مدينة صنعاء، ينتمون
إلى السلاطين آل المُنْتَاب، من ولد

بكسر فسكون. حصن برأس جبل

بني الحارث فوق قرية «مابه» من بلاد

يَرِيم مما يلي بلاد الشُّعْر. وهو الذي

المُنتاب بن عمرو بن زيد بن علاق بن عمرو بن ذي أبين - أنظر الاكليل ٢ / ٧٦.

الأصغر. من فروعهم: (١) بنو الشرفان في الرياشية من بلاد رَدَاعُ. (٢) الصُّبُلِيُّونَ في بلاد آنس وجبل المَنَار من بَعْدَانَ. (٣) بيت مَنَعِينَ في المحويت.

وآل السُّلْطَان: من قبائل بني شِهَاب الأَسفل في غربي صنعاء.

والسَّلِيف: مركز إداري من مديرية ضُورَانَ آنس. من محلاته: أسلع، الأحصم، بوقه.

وإِسْتَان السُّلْطَان: من أحياء مدينة صنعاء القديمة ما بين السائلة وباب السَّبَّاح. نُسِبَ إلى السلطان طغتكين بن أيوب (ت ٥٩٣هـ)، وكان في السابق ذات مساحة واسعة وبساتين وقصور. ومن ساكنيه اليوم: آل الطائفي وآل المنصور وآل المهدي وآل الوزير وآل الكبسي، ومن المشايخ آل نُعمان وآل الجُبْرِي.

والسَّلِيف: قرية في جبل الشَّرْق بمنطقة دمام.

والسَّلِيف: من قُرَى عُتْمَة.

سَلْفَة:

قرية في جبل لَبْعُوس من مديرية يافع وأعمال كَحَج، فيها بعض قبائل أهل يزيد.

وبيت السُّلْطَان: قرية من حُمس الوسط من مديرية ضُورَانَ وأعمال آنس.

وسَلْفَة - أيضاً - من قُرَى بني بُعَيْث من مديرية عُتْمَة وأعمال دَمَار.

ونجد السُّلْطَان: محله في وادي مَسُور من خولان العالية بالشرق من صنعاء.

السَّلَافِيَّة:

بلاد واسعة في جبال رَيْمَة، تشكل إحدى مديريات محافظة صنعاء ويتبعها المراكز الإدارية التالية: جبل الأسلاف، جبل بني نفيح، بني الثُمَيْلي، بني القرضي، نوفان، بني قَشِيب، جبل الدُّومَر، بني الواحدي،

والباسلطان: عائلة من أهل قرية «جَسِيَه السفلى» بوادي دَوَعَن.

آل السَّلِيف:

قبيل حميري من ولد السَّلِيف بن سدد بن زُرعة بن جَمِير بن سبأ

وَشَحَّةٌ وَأَعْمَالٌ حَجَّةٌ. وهي محل ميلاد العلامة الأصولي الكبير علي بن محمد المرتضى وذلك عام ١٣٢٢هـ.

آل سَلْم:

بفتح فسكون. بطن من قبائل آل بلعيد - العبيديون. منازلهم جنوب بلاد الكُزْب وقد يتبعونهم. ومن فخائلهم: آل هَمِيم، وبأسَمِير، وآل لحول (الأحول)، وآل باكُزْبِي (بضم فسكون)، آل عمر بن علي وآل بافضل وآل بامُخْشَب وآل باعَنَس (بفتحيتين) وآل باجِحاو وآل باذُخْن وآل باحْمِيد وبن مفلح وهاوَهال وبادهري وبايوسف.

وآل بن سَلْم: من أهالي غَيْل باوزير في شمال شحير بحضرموت، قال مؤلف «إدام القوت»: هم بيت صلاح وعِلْم منهم الشيخ علي بن سلم تلميذ سيدنا عبد الله باعلوي المتوفي سنة ٨٣١هـ.

ودار سَلْم: قرية في جنوب مدينة صنعاء.

وأَكَمَة سَلْم: هو الاسم القديم لما يُعْرَف باسم (حُجْرَة ابن مَهْدِي) في الحيمة الخارجية.

وذو سَلْم: من قُرَى سارع ردمان في

جُعَيْرَة، بني العَسْكَري، بني الجراذي، كحلة، بني العبدِي.

وهي منطقة فيها الكثير من القلاع والحصون الأثرية المنيعة التي بُنيت فوق قمم الجبال الشاهقة. كما تنتشر في عوارضها وأعاليتها المُدْرَجَات الزراعية الخضراء.

وإلى السلفيّة يُنسَب بنو السَلْفِي، نذكر منهم: (١) القاضي العلامة الأصولي محمد بن أحمد السلفي المتوفي بمدينة صنعاء سنة ١٠٥٤هـ. (٢) الشاعر النحوي العلامة إسماعيل بن يحيى السلفي المتوفي سنة ١١٩٤هـ. (٣) الشاعر المعاصر والأديب الأستاذ صالح السلفي.

السَلَق:

بفتحيتين. قرية في منطقة الظليعة من مديرية دُوَعَن وأعمال حضرموت. فيها آل باعُويْز من آل باسويدان أحد فروع قبائل اللدِّيْن.

والسَلَق - بضم ففتح فسكون - قرية خاربة في جبل قَدَس بالحُجْرِيَّة. ذكرها الجَنْدِي في السلوك.

السَلَقَة:

قرية في جبل ضَاعِن من مديرية

السُّلْمَانِيَّة:

قرية بالقرب من مدينة باجل، فيها
آل المقبول وطائفة من آل الهنج.

بنو سَلْمَة:

بفتحات. قبيل من مُراد من ولد
سَلْمَة بن كعب بن وائل بن جمل بن
مراد بن مذحج.

وبنو سَلْمَة - أيضاً - فرع من
الشراحيون ملوك مدينة (العركبة) في
وصاب، ينجدرون من ولد ذو رُعَيْن:
يَرِيم بن سهل الجمهور. وبهم أُسْمِي
مركزان إداريان من مديرية وُصَاب
السافل هما: بنو سَلْمَة الغربي، وبنو
سَلْمَة الشرقي.

وآل سِلْمَة - بكسر فسكون فكسر -
من قبائل آل تميم، من بني ضِبَّة.
ديارهم في بلدة (دَمُون) الواقعة إلى
الجانب الشرقي من تَريم بوادي
حضر موت. لهم ذِكر كثير في الحروب
الواقعة بين آل كثير ويافع.

سَلْمُون:

بفتح فسكون فضم. بلدة في أعلا
وادي رِخِيَة من جهة الجنوب، من
مديرية القَطَن بوادي حضر موت.

الجنوب الغربي من السُّوَادِيَّة بنحو ثلاثة
أكيال.

السُّلْمَات:

منطقة في جنوب مدينة الحَزْم في
بلاد الجَوْف. فيها قبائل بني نُوف،
وهي على تَبَّة مرتفعة وأبنتها معمورة
بالطين المعروف بالزابور.

بنو سَلْمَان:

من قبائل نَهْد، منازلهم في وادي
عمر غربي القَطَن بحضرموت. ولهم
«وادي بن سلمان» في نواحي مدينة
سيئون.

وبنو سَلْمَان: من قبائل همدان
صنعاء. ديارهم في جبل ضَرَوَان
بالشمال الغربي من صنعاء.

وآل سَلْمَان: فخذة من قبائل وائلة.
ديارهم في منطقة كِتَاف شرقي صعدة.

وهجرة حسن سلمان: قرية عامرة
في وادي الحار من مديرية عَنَس
وأعمال دَمَار. أسسها هجرة عِلْم
حسن بن سلمان، من أعلام القرن
الثامن الهجري، وكان عالماً محققاً في
الفقه والتفسير انقطع للعبادة والتدريس
ومن جملة من أخذ عنه العلامة
إبراهيم بن أحمد الكينعي.

بيت سلوم:

بفتح فتشديد اللام المضمومة. من قبائل غيل بن يُمَيْن في حضرموت. وهم ممن لا يحمل السلاح ويخدمون النخل وبحرثون.

والباسلوم: فخيذة من قبائل بلعبيد - العبيديون. ديارهم في جنوب الكُزْب بشبوة.

سُلو:

موقع أثري في حوض سد ماب، يقع على يمين السائلة أي وادي أذنة.

سليام:

جبل يطل على وادي الخَارِد بالغرب من حَزْم الجَوْف، يرتفع ١٥١٠ متراً عن سطح البحر. وهو من المناطق الأثرية.

السليّيف:

قرية في منطقة يبعث من مديرية حَجْر وأعمال حضرموت.

السليّيل:

منطقة واسعة تقع بين مدينة تريس والحزم في وادي حضرموت. وقد

وجنجل سَلْمُون: بلدة في أعلا وادي مَيْفَعَة من أعمال شَبْوَة، تقع جوار حبوطة الفقيه علي. ومعنى الحججل: الحقل. من ساكنيها آل سميّد من قبائل آل بلعبيد - العبيديون.

آل السلمي:

هم مشايخ بلاد خَدِير في القرن الحادي عشر للهجرة.

السلهبي:

من قُرَى الكَسْر في ضواحي القَطْن بوادي حضرموت.

بنو سلهم:

بطن من مُراد، من مَذْحِج، من ولد سلهم بن الحَكَم بن سعد العشيرة.

سلوت:

وَادٍ ونَقِيل في طريق المسافر إلى صرواح - أنظر رحلة أثرية ص ٣٤.

سَلُوق:

مدينة خارية في خَدِير جنوب الجَنَد من أعمال تَعِز. ذكرها الهمداني وأشار إلى أنها كانت مدينة عظيمة وإليها كانت العرب تَنسِب الدروع السلوقية.

وَأَلْ سُلَيْمَانَ - أَيْضاً - مِنْ الْجَعْدَةِ،
وهي قبيلة يرجع أصلها إلى بني مُرَّة.
منازلهم في وادي عَمَد وفي وادي سير
بالقرب من شِبَام حضرموت.

وَأَلْ سُلَيْمَانَ: مِنْ قِبَائِلِ الْعَوَالِقِ.
ديارهم في بلدة «السُّفَال» الواقعة
بِوَادِي مَيْقَعٍ مِنْ مَدِيرِيَةِ حَجْرٍ وَأَعْمَالِ
حَضْرَمَوْتِ.

وَأَلْ سُلَيْمَانَ: فَخِيذَةُ مِنَ الْمَرَازِقِ
فِي عَتَقٍ - شَبْوَةَ.

وَأَلْ سُلَيْمَانَ: بَطْنٌ مِنْ قِبَائِلِ دُهْمَةَ،
مِنْ بَكِيلِ. دِيَارِهِمْ فِي شَرْقِيِّ بَرْطِ
الْعِيَانِ.

وَذُو سُلَيْمَانَ: فَخِيذَةُ مِنْ قَبِيلَةِ صُبَارِهِ
أَحَدِ فِرْعِيِّ قِبَائِلِ سُفْيَانَ، دِيَارِهِمْ فِي
شِمَالِ حَوْثِ.

وَبَنُو سُلَيْمَانَ: فِرْعٌ مِنْ قَبِيلَةِ ذَبِيَانَ
أَحَدِ بَطُونِ أَرْحَبِ فِي شِمَالِ صَنْعَاءِ.
مِنْ دِيَارِهِمْ: الْمَشَامِينِ، بَيْتِ هَارُونَ،
بَيْتِ دُعَيْشِ، مَحْصَمِ، بَيْتِ الزُّبَيْرِيِّ.

وَبَنُو سُلَيْمَانَ: مَرْكَزٌ إِدَارِيٌّ مِنْ
مَدِيرِيَةِ بُرْعِ وَأَعْمَالِ الْحُدَيْدَةِ.

وَبَنُو سُلَيْمَانَ: عَائِلَةٌ فِي وَادِعَةِ
هَمْدَانَ، يَنْتَمُونَ إِلَى حِمَزَةِ بَنِ أَبِي
هَاشِمِ الْمُنْحَدِرِ مِنْ سَلَالَةِ الْحَسَنِ بْنِ
الْحَسَنِ بْنِ عَلِيِّ بْنِ أَبِي طَالِبِ.

يُقَالُ لَهَا «السَّرِير» بَدَلِ السَّلِيلِ. وَمِنْ
بَلَدَانِهَا «بَوْر»

وَالسَّلِيلِ - أَيْضاً - مَوْضِعٌ فِي وَادِي
جُرْدَانَ مِنْ مَدِيرِيَةِ عَرْمَاءِ وَأَعْمَالِ
شَبْوَةَ.

وَالسَّلِيلِ: مَحَلٌّ فِي مَنطِقَةِ السَّحَارِيِّ
مِنْ مَدِيرِيَةِ مَجْرَرٍ وَأَعْمَالِ مَآرِبِ.

بَنُو سَلِيمٍ:

مِنْ قِبَائِلِ جَمِيرٍ، قَالَ الْهَمْدَانِيُّ وَهُمْ
بَنُو سَلِيمِ بْنِ شَرْحَبِيلِ بْنِ الْحَارِثِ بْنِ
مَالِكِ بْنِ زَيْدِ بْنِ سَدَدِ بْنِ زُرْعَةَ. وَمِنْ
فَخَائِذِهِمْ: (١) آلِ جِرَانَ بِوَادِي
الْأَجْلَبِ مِنْ ذِي رُغَيْنِ. (٢) ذُو
الرُّمَحِينَ بِيَحْضُبِ. (٣) التُّرَاخِمِ وَمِنْهُمْ
آلُ الْعَطَّابِ فِي إِبْتِ وَصَنْعَاءِ وَتَعِزِ.

وَالْبَاسَلِيمِ: عَائِلَةٌ مِنْ أَهْلِ
حَضْرَمَوْتِ. مِنْهُمْ الْبَاحِثُ الْإِعْلَامِيُّ
حَسِينُ عَمْرِو بْنِ سَلِيمِ مَدِيرِ مَكْتَبِ وَزِيرِ
الْإِعْلَامِ، لَهُ كِتَابٌ عَنِ «تَارِيخِ إِذَاعَةِ
عَدَن» رَصَدَ مَسَارَهَا خِلَالَ ٤٢ عَاماً فِي
خِدْمَةِ الْمَسْتَمِعِ.

وَوَادِي سَلِيمٍ - بَضْمٌ فَفَتَحَ - فِي بِلَادِ
زُبَيْدٍ مِنْ أَعْمَالِ دَمَارِ.

آلُ سُلَيْمَانَ:

فَخِيذَةُ مِنْ قَبِيلَةِ الْمَكَابِرَةِ، مِنْ نَوْحِ
الْحَنْكَةِ. يَسْكُنُونَ فِي وَادِي دَوْعَنِ.

«بني ضِنَّة». يعيشون في وادي شرخاوي (المَسِينَة) شرقي حضرموت. وأقسامهم كما يلي: بيت الرقاع، بيت الرميدي، بيت الخضيرة. ومن مقاهمتهم في القرن الرابع عشر الهجري المقدم البطاطي بن عامر السماحي.

سَمَارَه:

بهمم ففتحتين. قلعة ونقيل فيما بين مدينة إب ومدينة يَرِيم، في الطرف الشمالي لحقل قَنَاب. وهو المشهور قديماً بنقيل صَيْد.

وبسَمَارَة - بكسر ففتح - وادٍ صغير من روافد جُرْدَان، من مديرية عرماء وأعمال شَبْوَة.

السَّماسِيح:

(بيت السماسيح). من قبائل الحُموم يسكنون الواسط من مديرية الشُّحْر بحضرموت.

آل السَّمَان:

عائلة معروفة من أهل مدينة صنعاء. نذكر منهم القاضي علي بن علي السَّمَان، ترجمه العلامة أحمد الوزير فقال: ولد في عام ١٣٤٢هـ، وقد سُجِن بحجة بعد الثورة الدستورية

وآل سليمان: عائلة من الحمزات في قرية الداودية «بني مهدي» في تهامة. وهي من الأسرات التي تقوم بأمر الدعوة والخدمة الاجتماعية. من معاصريهم الشاعر أحمد حسين سليمان.

آل السليمانِي:

فخيدة من قبائل المَفْلَحِي في يافع. ينقسمون إلى: الضرسِي، والادريسي، والمسعدي. ومن ديارهم: الحَلَقَة والضاحة والأشبط وضَبَة وأعلا سَرَار. وقد كان منهم جماعة يعيشون مع آل سَلَام العبادلة في لَحْج.

وآل السليمانِي: من مشايخ قرية السُّقَال، مديرية الصعيد - شَبْوَة. منهم الشيخ محمد بن علي بن عبد الله السليمانِي.

السليمانِيَة:

قرية من قُرَى الرِيصَة إحدى قبائل عَكْ، من مديرية المَرَاوَعَة وأعمال الحُدَيْدَة.

السماحيون:

بكسر السين. بطن من قبائل المناهيل، أحد فروع الجلف القبلي

لنشاطه مع الثورة ثم أطلق سراحه. عين مساعد مدير السيارات ولكنه في النظام الجمهوري احتل مناصب مرموقة ما بين محافظ ووزير عدل وأوقاف.

آل السَّماوي:

عائلة عامرة بالعلماء والفضلاء والأدباء يُنسبون إلى جبل «سَمَاه» في عُثْمَة، وينحدرون من سُلالة القاسم بن محمد بن أبي بكر الصِّديق رضي الله عنه. (٦) المحقق اللغوي البَحَّاثَة المؤرخ محمد بن محمد بن عبد الجبار السماوي، المتوفي سنة ١٤١٠هـ، له عدد كبير من الأبحاث والمؤلفات لعل أشهرها كتاب «الأضداد» في اللغة في نحو عشرة مجلدات مطبوعة. (٧) رجل الاقتصاد المعروف أحمد بن عبد الرحمن السماوي وزير المالية الأسبق ثم محافظ البنك المركزي. (٨) النائب إسماعيل بن عبد الرحمن السماوي، عضو مجلس النواب عضو لجنة الاعلام والثقافة بالمجلس.

ومن مشاهير هذا البيت نذكر: (١) القاضي علي بن أحمد السماوي المتوفي سنة ١١١٧هـ، تولى قضاء رَدَّاع وكان مرجوعاً إليه في الأحكام. (٢) الأديب القاضي أحمد بن علي بن حسين السماوي المتوفي سنة ١٢١١هـ. (٣) القاضي علي بن محمد بن يحيى السماوي المتوفي سنة ١٣٢٤هـ، له كتاب في السيرة النبوية بالاضافة إلى مكاتبات ومذكرات. (٤) القاضي يحيى بن أحمد بن عبد الوهاب بن محمد السماوي المتوفي سنة ١٣٤٩هـ. (٥) القاضي عبد الوهاب بن محمد بن محمد بن عبد الوهاب السماوي، تولى القضاء بعدة بلدان ثم تعين نائباً لوزير العدل فالأوقاف ثم مستشاراً لرئيس

سُمَّح:

بضم فتشديد الميم المكسورة. وإد في منطقة حَالِمِينَ بالضالع. ذكره الهمداني في «صفة جزيرة العرب» ويصب إلى أَيْين.

وسُمَّح - بكسر السين - قرية في جبل ضوران آنس بجوار هجرة الصَّنِيح. نُسِب إليها الفقيه سعيد بن صالح السُّمَّحي المتوفي بصنعاء سنة

قَيْس من مديرية بني مَطَر وأعمال صنعاء. كانت تُعْرَف باسم (العَشَّة) ثم سكنها العلامة الأديب يحيى بن منصور بن المفضل من علماء القرن السابع الهجري، وجعل منها «هَجْرَةَ عِلْمٍ» مقصودة لطلبة العلم.

والسَّمُر - بضمّتين - من قرى «الرّيْدة وقصيعر» من مديرية الشُّحْر بحضرموت.

والسَّمُر - بفتح فسكون - وادٍ في رمل الحزار بجوار رَيْدَةَ الصَّيْعِر، غربي وادي حضرموت.

سَمُرِه:

بفتح فسكون فكسر. من أحياء مدينة صنعاء القديمة.
وَأَل سَمْرَه: من قبائل آل قزعة، من عَيْلِدَة في مأرب.

وَأَل بَن سَمْرَه: فخذة من قبائل بني نَوْف من بطون دُهْمَة بن دَهَم بن شَاكِر من بكيل. ديارهم في مديرية (رَجُوزَه) من بلاد بَرَّظ.

والسَّمُرَه - بضم فسكون - من شِعَاب وادي عَرَمًا في الجنوب الشرقي من شَبُوه.

١١٢٣هـ، وكان مشاركاً في الأدب وله شعر حسن - أنظر نشر العرف ٧٣٧/١.

وسِنُح: قرية في منطقة «مساهر مَوز» من مديرية الجَويْمَة وأعمال حَجَّة.

وَأَل السُّنْحِي: عائلة من أهل بني بَحْر في عُتْمَة.

سِمْحَة:

جزيرة صغيرة من الجُزر التابعة لأرخبيل جزيرة سُقَطْرَة.

السَّمَدَان:

قلعة حصينة في بني شَيْبَة من مديرية الشَّمَايْتين وأعمال تعز. تردد ذكرها في حروب آل الكرندي وآل الصليحي، وكانت تشتهر بالمناعة والشموخ وليس لها سوى طريق واحدة عبر دَرَج منحوتة في أصل الجبل، وأعلالها مباني ومخازن للمياه والحبوب.

سِفْدِه:

بكسر فسكون فكسر. من مصبات وادي سِر في شمال مدينة شِبَام حضرموت.

سَمُر:

بضم فسكون. بلدة خاربة في بني

آل السمرى:

عائلة من أهل ذُبْحَانَ فِي الْحُجْرِيَّةِ. منهم الفقيه العارف أحمد بن إبراهيم السمرى المتوفى بعد سنة ٨٢٠هـ، ترجمة البرهبي في تاريخه.

سِمْرَيْن:

مركز إداري من مديرية «قُفْل سَمْر» بالشمال الغربي من مدينة حَجَّة. يشمل: سوق سَمْر، بيت الأعجم، وادي الناقة، وادي آل شيم، وغيرها.

سَمْعُون:

مسيال ماء يخرق مدينة الشُّحر بحضرموت ويصب في البحر.

سُمُق:

بضمّتين وإِدٍ بالغرب الشمالي من منطقة (بُرُوم) على ساحل حضرموت. يسيل من جبال المُحمدين.

السَّمْكَر:

بفتح فسكون. قرية عامرة من الجَنْدِيَّة السُّفْلَى، شمال مدينة تعز ومن أعمالها. كانت قديماً من البلدان المشهورة بالعلم.

سُمْل:

بضم ففتح. بلدة خاربة في ضواحي مدينة تَريم بحضرموت، على بعد نحو تسعة أكيال. سكنها الشيخ أحمد بن عيسى جد آل باعلوي أول وصوله من البصرة في أول القرن الرابع الهجري، وفيه قبر حفيده الشيخ علوي بن عبد الله المتوفى سنة ٤١٢هـ.

السَّمَّة:

بتشديد الميم. جبل متوسط الارتفاع في الطرف الشرقي الجنوبي من مديرية الرُّجْم بالمحويت. وفي الجبل نبعي ماء، أحدهما في الشرق ويُسمى (العين الحارة) والآخر في الغرب ويُسمى العين الباردة. وكلاهما يصبان في وادي سُرْدُد.

وَأَل السَّمَّة: من مشائخ مديرية الشُّعْر بالسَدَّة، منهم الشيخ ناجي السَّمَّة.

وَأَل السِّمَّة - بكسر ففتح - عائلة من أهل مدينة صنعاء، أشهرهم الفنان الغنائي الراحل علي السِّمَّة.

سَمْفَهَر:

فِرْع من قبيلة «ذِي جُرْت» فِي سَنَحَانَ.

السُمُوح:

آل سَمِيدِع:

بطن من قبائل سَيِّبَان، فيه الفخائذ: الغويثي، جهضمي، الجوداني، الشكعي، الحنسي، الباوسيم، آل بابطين، الباجبل، آل بن عكش، الشعامله، بامنصور، لشولي. ويسكن آل سموح في الوادي الأيسر من دَوْعَن وأعالي وادي حَجْر.

بنو سُمَيْر:

بضم ففتح فسكون. عائلة من أهل تريم بوادي حضرموت. منهم الشيخ عبد الله بن سعد بن سُمَيْر المتوفي سنة ١٢٦٢هـ، وهو شاعر شعبي من العلماء.

سَمُور:

بفتح فسكون ففتح الواو. من فروع وادي العين بحضرموت. يحله الحالكة والسماح.

آل السُمَيْرِي:

بضم ففتح فسكون. عائلة من أهل إب. منهم علي درهم قائد السُميري، أحد المشاركين في العمل التعاوني من خلال المجالس المحلية.

آل سَمِيح:

بكسر ففتح. عائلة من أهل بني غازي من مديرية الشمايتين وأعمال تعز.

آل سَمَيْط:

أسرة حضرمية من العلويين اشتهر أفرادها بالعلم والتصوف والكمال. ينحدرون من سلالة أحمد بن عيسى بن محمد بن علي العريضي بن جعفر الصادق بن محمد الباقر بن علي بن زين العابدين ابن الحسين بن علي بن أبي طالب كرم الله وجهه.

وآل باسميح: فخيذه من قبائل المناهيل إحدى مجموعات قبائل بني ضنّة. ديارهم في مديرية ثمود بالصحراء الشرقية من حضرموت.

وغبرة باسميح: عين ماء صغيرة عليها نخل، بالجانب الشرقي من «شعب فيل» بوادي دَوْعَن.

سُمَيْن:

بضم ففتح فسكون. قرية في منطقة ذَيْفَان شمال رَيْدَة. يُنسَب إليها العلامة لطف بن سعد السُميني، المتوفي سنة ١٣٦٢هـ، تقضت حياته ملازماً للتدريس في جبل الأهنوم وقَفْلَة عِدْر من بلاد حاشد، وكان بمكانه من الزهد والتواضع والعفة. وصنوة الحاج جمال الدين علي بن سعد كان من الأفاضل، واستوطن «الروضة» شمال صنعاء.

ومن كبار علماء هذا البيت وشيوخ الشريعة الصوفيّين: الشيخ محمد بن زيد بن سُمَيْط. مولده بمدينة تريم في أجواء عام ١١٠٠هـ ثم سكن مدينة شبام مع أخيه العلامة عمر بن زين، فصارت مساجدها ودورها معمورة بالعلم والعبادة. وكانت وفاته سنة ١١٧٢هـ. له مؤلفات ومكاتبات وديوان شعر. ومن معاصريهم الكاتب الصحفي بجريدة الأيام حسين مصطفى بن سُمَيْط.

سُمَيْع:

بضم ففتح فسكون. وادٍ مشهور في حَبْت المحويت، سُمي نسبةً إلى سُمَيْع بن سارع بن حَضُور بن عَلِي بن مالك بن زيد بن سَدَد بن زرع. وهو وادٍ خصيب من مزروعاته التنباك والبُن. وإليه يُنسَب أستاذ العلوم السياسية الدكتور صالح سُمَيْع وكيل وزارة الداخلية.

وسُمَيْع - أيضاً - قرية في جبل مُراد من مديرية رَحْبة وأعمال مأرب.

ويثر سُمَيْع: بئر أثره في وادي التناعم من بلاد سَنْحَان، في الشرق الجنوبي من مدينة صنعاء.

سَنَّا:

مدينة في منطقة السَّوم من مديرية سيئون وأعمال حضرموت. تقع بجوار قبر بني الله هود. كان بها سد قديم تنهر إليه سيول الأمطار النازلة من نجد المناهيل ثم تذهب إلى بلاد المَهْرَة. قال مؤلف «تاريخ حضرموت السياسي»: كانت المنطقة الواقعة بين قبر هود ووادي سَنَّا من أخصب البقاع في حضرموت ومن أكثرها خيرات وأوفرها غلات، ولكن حينما انهدَّ السد العظيم الذي كان قائماً في شمال وادي سَنَّا فيما يرجع إلى ما قبل الإسلام أجذبت تلك المنطقة وأجذب معها كلّ الوادي إلى المهرة حيث

وهي من ديار قبائل الداوودي .

آل السنافي:

من قبائل هَمْدَان صنعاء . يسكنون في وادي لولوه أسفل رَيَّعَان .

السِنَام:

بكسر ففتح . قرية في قاع جَهْرَان جوار قرية رُصَابَة . إليها يُنسَب الشيخ علي ناصر السنامي رئيس هيئة الشورى المحلية لحزب الاصلاح بمحافظة دَمَار .

والسِنَام - أيضاً - قرية من حَزْم العُدَيْن، بالغرب الشمالي من إب .

وجبل سنام: فرع من جبل بُعُوس في يافع .

آل سِنَان:

بكسر السين . من مشايخ أرحب، لهم قرية «بيت سِنَان» في منطقة زِنْدَان . ومن كبارهم الشيخ محمد عبد الوهاب سِنَان، كان يعتبر هو والشيخ الحَبَّارَى شيخى أرحب ومرجع القبيلة، وقد شغل عدة مناصب في أيام الدولة التركية، وعين مديراً لناحية أرحب أول القرن الرابع عشر الهجري .

تنحدر سيول الوديان العليا بسرعة عظيمة وتصبّ في بحر سيحوت في المحيط الهندي .

سَنَاح:

قرية في الجزء الشمالي من هضبة الضالع خلف قمتي عدينة والذهابي . فيها بعض قبائل الأميري أو أهل أجمد .

وسنّاح - أيضاً - قرية لآل عُنيم من مديرية رَدَاع وأعمال البيضاء .

السَّنَاحِي:

قرية في منطقة بني عوض من مديرية بَعْدَان وأعمال إب .

السِنَارَة:

بكسر فتشديد النون . جبل بالغرب الجنوبي من مدينة صعلة، به مركز مديرية سَحَار، وأعلاه قلعة (العبلا) الحصينة التي كان يستخدمها الإمام يحيى حميد الدين سجناً لحبس معارضيه . وممن سُجن فيها الاستاذ محمد محمود الزبيري عقب عودته من القاهرة في الأربعينات .

سَنَاع:

قرية في منطقة الحد في يافع العليا .

حباط، أهل بن حمزة، أهل السلمي، أهل بين الحصون، أهل الشوبلي، العذري، أهل سعيد. وأهم قراهم هي: الشُّبْر، السناني، شرف النجارين، العريف، صباط، العفر، بين الحصون، علاة الشُّوبلي.

وَأَلُ السِّنَانِي: من قبائل خَوْلَانَ العالية. في مشارق صنعاء، منهم الفقيه علي بن ناجي السِناني.

وَأَلُ السِّنَانِي: من قبائل جبل عانز في الحيمة الخارجية، غربي صنعاء.

سَنَاوِم:

قرية في منطقة جَيْشَان من مديرية مُؤدِيَة وأعمال أَيْن.

سَنَبَانِي:

بفتحات. مدينة في منطقة عُنَس السلامة، بالجنوب الشرقي من ذمار بمسافة ٣٦ كيلاً. تقع على خط الطريق إلى مدينة رَدَاع. وإليها يُنَسَب (أَلُ السَّنَبَانِي) وهم بيوت عديدة نذكر منهم: (١) عبد الملك أحمد السَّنَبَانِي عضو مجلس الشعب التأسيسي - ١٩٧٨م. (٢) محمد أحمد السَّنَبَانِي محقق كتاب «بهجة الزمن في تاريخ اليمن». (٣) عبد الله السنباني محافظ

وَأَلُ سِنَان - أيضاً - من مشائخ العُدَيْن. أشهرهم الشيخ حمود عبد الرب سِنَان، ترجمه العلامة أحمد الوزير فقال: هو شيخ عزلة حَرْدِ وبني عواض ومدينة العُدَيْن في أول القرن الرابع عشر الهجري، كان بطلاً مغواراً ذكياً، لو قيل أنه رجل العُدَيْن الأوجد لما بُعِدَ القائل عن الحقيقة. وقد سُجِنَ في قلعة صنعاء أيام الإمام يحيى وأبواه في السجن حتى توفي سنة ١٣٤٦هـ (١٩٢٨ م). وشقيقه هو الشيخ مصلح بن عبد الرب سِنَان. ومن معاصريهم الشيخ عبد الواحد سِنَان عضو مجلس الشعب التأسيسي (١٩٧٨ م).

وبيت سِنَان: فخيذة من قبائل الحُموم. ديارهم في غيل بن يُمِين بالشُّحر.

وأهل سِنَان: فخيذة من بني بَكْر، يسكنون في منطقة الحد من يافع. وحصن آل سِنَان: في الجَوْف.

السِّنَانِي:

من قبائل يافع العليا، تقع منازلهم شرقي قَعَطْبَة، وينقسمون إلى الفروع التالية: أهل باعْبَاد، أهل الأَصْبَحِي، أهل الوردِي، أهل الحديدية، أهل

تشكلان في أعمالهما مركزاً إدارياً من مديرية حَمْرُ وَأعمال محافظة عَمْرَان. ومن ساكنيها (آل العكي) المتممين إلى وادعة الأزد، ومنهم النقيب حمود بن حمود العكي.

والسُّنَّين - أيضاً - هجرة عِلْم قديمة في نواحي مدينة مَمِين من بلاد حَجَّة.

سِنْحَار:

قصر حميري كان قائماً بمدينة «أكانط» في خاراف من بلاد حاشِد في شمال عَمْرَان. يُنسب إلى سنحار ابن ذي لُعوَة، وهو قَبيل عظيم من قبول همدان. ولا تزال بقايا القصر ماثلة إلى اليوم وفيها مساند عليها نقوش وكتابات حميرية.

سِنْحَان:

قبيلة ومديرية في الشرق الجنوبي من مدينة صنعاء. كانت تُعرَف قديماً باسم (ذي جُرْت) نسبةً إلى جُرْت بن يَكْلِي بن مالك بن الحارث بن مُرَّة بن أدد بن زيد بن عمرو بن عريب بن زيد بن كَهْلَان.

وتشمل سنحان قُرى وأودية كثيرة ومنها: مَقْوَلَة، بيت الأحمر محل ميلاد الرئيس علي عبد الله صالح، شَيْعَان، بيت الجاكي، سَيَّان، سامك،

البنك المركزي الأسبق. (٤) أحمد جابر السنباني وكيل مصلحة الجمارك.

بنو سُنْبِل:

بضم فسكون فضم. عائلة من أهل حَوْلَان العالية في شرقي صنعاء. منهم الأديب الشاعر أحمد بن سُنْبِل.

وحبيل سُنْبِل: منطقة في جبل الشُّرق في آهَس.

آل السُّنْبِلِي:

عائلة من أهل مدينة زَبِيد، أشهرهم الأمير زين الدين جياش بن سليمان بن داود ابن أبي بكر السنبلي، كان من أبرز قادة آل طاهر، وهو الذي أخضع الشُّحر لطاعتهم ومد إليه نفوذهم. وكانت وفاته بمدينة دَمَتْ سنة ٨٦٦هـ. ومنهم الشيخ إسماعيل السنبلي شيخ دار الضرب في زبيد بالقرن العاشر الهجري.

سُنُّوت:

بفتح فسكون فضم. موضع أسفل جبل عصلة غربي مدينة المُكَلَّأ.

السُّنَّين:

قريتان متقابلتان أعلا نقيع العُولة، تُطلان على قاع البُون من شماله.

شَعْسَان، دار سَلَم، بيت حَاضِر، وادي
الْفَرَوَات. ومن جبالها المشهورة جبل
كَنْين والجبل الأسود وحصن بيت
الأحمر.

وَأَل سَنَد: من قبائل آل كثير،
ديارهم في نواحي مدينة شِبابم
حضر موت.

آل باسِنْدوه:

عائلة من أشرف حضرموت.
ديارهم في بلد «الرباط» شرقي وادي
دوعن الأعلأ. منهم الشيخ عبد
القادر بن عبد الله باسندوه، من أهل
العِلم والعبادة وأحد تلاميذ الشيخ عبد
الله بن أحمد باقيس المتوفي بالقرن
الحادي عشر الهجري. وأشهرهم في
عصرنا الأستاذ محمد سالم باسندوه،
مولده في عدن حيث أمضى ثلاثين
عاماً من عمره في حوارها ومرابعا
مع أسرته التي استوطنتها لأكثر من قرن
وثلاث قرن. وقد أسهم بنصيب في
مناهضة الوجود الاستعماري في عدن.
وفي الستينات انتقل إلى صنعاء
واستوطنها. وقد تولّى عدة أعمال
قيادية منها وزيراً للخارجية، وزيراً
للإعلام، عضواً بالمجلس
الاستشاري، سفيراً في أكثر من بلد.
له كتاب عن تجربته السياسية وخاصةً
خلال عمله في منظمة الأمم المتحدة.

وممن نُسِب إلى سَنَحان: (١) الفقيه
المقري حسن بن لطف السنحاني، كان
من مشايخ القراءات في بداية القرن
الرابع عشر الهجري. كما اشتهر في
عصره من القراء: علي بن هادي
السنحاني ثم الصنعاني. (٢) العميد
عبد الله السنحاني مدير عام الأمن
بصنعاء. (٣) الفنان المسرحي والممثل
الشهير يحيى السنحاني.

وَسَنَحان جَنْب: قبيلة شمال صعدة
وهم من مَدْحَج وإنما سُموا جَنْباً لأنهم
جانبوا أخاهم صُدا. ومن قبائله: مُنْبَه،
وشمران، والحارث. وإليهم يُنسب
العلامة صبره بن علي السنحاني. نسبة
في الأبقور من سَحَار، ومنهم من
يسكن في الوقت الحاضر قرية (دَعَّان)
الواقعة في ظاهر جبل عيال يَزِيد.

آل سَنَد:

بفتحيتين. من قبائل بني مَطَر في
غربي صنعاء.

وَأَل سَنَد: من قبائل بني نَوْف في
الجَوْف.

ذو السندي:

لنشر الدعوة الهادوية. وفيها قبور عدد من العلماء أمثال القاضي العلامة جعفر بن أحمد بن عبد السلام (ت ٥٧٣هـ) وهو أول من أخرج كُتُب المعتزلة إلى اليمن، وكذا قبر العلامة الحسن الرضّاص (ت ٥٨٤هـ) كان من كبار علماء عصره وله عدد كبير من المؤلفات في عِلْم الكلام.

وممن نُسب إلى سَنَع العلامة محمد بن عبد الله بن محمد بن أحمد بن علي بن إبراهيم بن المهدي أحمد بن الحسن ابن الإمام القاسم السناعي (ت ١٣١٥هـ)، اشتغل بالتدريس وكان مشهوراً له بالزهد والورع. كما أن سَنَع من مساكن (آل المُطَاع) من ذُرِيَّة العَبَّاس بن علي بن أبي طالب.

سَنَعَات:

قرية في منطقة العَمَارِنة من مديرية العُدَيْن وأعمال إب. قال الحجري: وهو محل خصيب يزرع البُن وبه أنهار صغيرة «عيون» منابها من سَلَف ومن العَمَارِنة.

سَنَفَان:

بفتحات. قرية في الشرق الشمالي

فخيدة من قبائل العُصَيَّمَات، يسكنون في منطقة ذو علي من مديرية حُوث وأعمال عَمْرَان.

وآل السِنْدِي: عائلة من أهل مدينة الحُدَيْدة، أشهرهم محمد عابد بن علي بن أحمد بن محمد مراد السندي، المتوفي سنة ١٢٥٧هـ. ترجمه الشوكاني في «اللبد الطالع» فقال: كان له يد طولى في عِلْم الطبِّ ومعرفة متقنة بالنحو والصرف وفقه الحنفية وأصوله ومشاركة في سائر العلوم. وأما جده فمن أكابر العلماء وله تصانيف عديدة، وكذلك كان عمه مشهوراً بعلم الطب مشاركة في غيره.

آل سِنْدِيَان:

فخيدة من قبيلة آل بريك الحضرمية، يستوطنون حصن سنديان بعمران من بلاد شَبْوَة، وكانوا من قبل يعيشون في الكسر بحضرموت.

سَنَع:

بفتحتين. قرية في سفح جبل عَيَّبان بالطرف الغربي من مدينة صنعاء. فيها أشجار البرقوق والجوز والخوخ وغيره. كانت سابقاً من مراكز العِلْم، وقد اتخذها مُطَرَّف بن شهاب مركزاً

مؤلفات في النحو. (٢) نجله العلامة أحمد بن علي سنهوب، تولى بتعز مديراً بالهيئة الشرعية (أي القضاء الاعلا) ثم إنتقل إلى وزارة العدل بصنعاء.

وبيت سنهوب: قرية في منطقة الجَمَا من بني الحَارِث شمال مدينة صنعاء. منها علي بن علي سنهوب أحد المشاركين في قتل الامام يحيى حميد الدين سنة ١٩٤٨م.

سِنَوَان:

بكسر فسكون ففتح. جبل في منطقة سُفْيَان شمال مدينة (ذِي بَيْن) ومن أعمالها. سُمِّي نسبةً إلى سنوان بن الرحبة بن الغوث بن سعد بن عوف بن عدي. وأعلاه قلعة حصينة أخذت دوراً كبيراً في صد القوات المعادية للثورة في بدايتها، وكان بطلها الشهيد محمد الحمزي الذي فَجَّرَ الحصن بما فيه من سلاح وعتاد، وكان شاهداً على ذلك العميد محمد عَشِيْش وشقيقه منصور المقحفي الطيب المرافق.

سِنُوْمَةٌ:

قرية في منطقة المحجزة من مديرية صُرُوَاح وأعمال مأرب. وهي من ذوات الآثار.

من مدينة يَرِيْم بمسافة ١٠ أكيال. تقع بالقرب من قرية «خاو» الأثرية.

السَّنْفَةَ:

جبل في مديرية الرُّجْم بالمحويت، وهو المعروف قديماً بجبل (سُنَاخِذ) نسبةً إلى شاحذ بن حديق بن عبد الله بن قادم بن زيد بن عُريب بن جُشْم بن حَاثِد. وبه من الآثار القديمة: السدود والصهاريج لحفظ المياه النازلة من مياه الأمطار. ما تزال آثارها ظاهرة.

آل بن سَنَكْر:

باسنكر. من قبائل وادي عَرْمَا في شرقي سَبْوَة. منهم الشيخ عوض بن سنكر، له رحلات عديدة خارج اليمن وقد استوطن بلاد جاوا منذ منتصف القرن الرابع عشر الهجري.

بنو سَنُهُوب:

عائلة معروفة من أهل مدينة صنعاء. نذكر منهم: (١) العلامة علي بن حسن سنهوب، المتوفي سنة ١٣٦٦هـ، كان من أكابر علماء اللغة في عصره وكان يُطَلَق عليه «سَيَّبُوْه زمانه»، اشتغل بالتدريس في تعز ثم في صنعاء، وله

بنو السُّني:

وقد ورد اسمهما في حوادث عام ١٢٩٧هـ حيث كانا من ضمن الأعيان الذين سجنهم الوالي التركي مصطفى عاصم. (٢) الفقيه العلامة محمد بن محمد السنيدار، تَقَضَّتْ حياته ملازماً لجامع صنعاء وخدمته والقيام بالتدريس وتلاوة القرآن، ومات بعد سنة ١٣٦٠هـ. ونجليه أحمد وعلي كان لهما إشتغال بالتدريس، ومن جملة حفدته العميد أحمد بن علي السنيدار عضو مجلس النواب رئيس جمعية صنعاء الخيرية. (٣) محمد صالح السنيدار، المشهور بلقب «العُرِّي»، وهو من أوائل رجال الحركة الوطنية. وقد أسهم - بقسط وافر - في مناهضة الحُكْم الأمامي، وتشرد سُجْن وتعذب كثيراً، وكانت وفاته سنة ١٣٩٦هـ. ونجله هو حمدي السنيدار الأمين العام المساعد لأمانة العاصمة صنعاء.

عائلة من أهل وادي زَبِيد، وقد عُرِفوا فيما بعد بأل الجزجاعي، نسبةً إلى قرية المزجاجة، التي انتقل إليها جدهم محمد بن أبي القاسم، وكان قبل ذلك يسكن بمدينة الهَرْمَة في وادي زَبِيد.

آل بَاسِنِيد:

عائلة من أهل مدينة عدن، يرجعون في أصولهم إلى حضرموت. أشهرهم المحامي الكبير بدر سالمين باسنيدي، وهو من الشخصيات التي أسهمت بدور في الحركة الوطنية، وأحد المؤسسين للحزب الديمقراطي الشعبي بمشاركة عبد الله عبد الرزاق باذيب وأخواه علي وأبو بكر ومحمد سعيد باخبيرة.

وآل السنيدار - أيضاً - من مشايخ جبل الشاهل في الشَّرَف الأعلى من بلاد حَجَّة. منهم الشيخ منصر السنيدار شيخ قبيلة الجَبَر في أول القرن الرابع عشر الهجري.

آل السِنِيدِي:

فخيلة من قبيلة العرمي أحد بطون

آل السُّنَيْدَار:

عائلة مشهورة من أهل مدينة صنعاء. ينتمون إلى قبيلة الحداء. وقد عُرِفوا بهذا اللقب لاشتهارهم بخدمة جامع صنعاء والقيام بمهمة السَدنة. ومن كبار أعلامهم: (١) محمد بن صالح السنيدار وأخيه صالح بن صالح. كانا من أعظم تجار صنعاء،

سِهَام:

بكسر ففتح . وإِد مشهور في تهامة فيما بين وادي سُرْدُد شمالاً ووادي رَمَع جنوباً . سُمي نسبةً إلى سِهَام بن سهمان بن الغوث بن عدي من ولد سبأ الصغرى .

تصب إليه روافد كثيرة تأتيه من جبال ضوران ورَيْمة ، وتنضم إليه السيول النازلة من جنوبي الحَيْمة وحراز ، وتجتمع في جنوبي عُبال ثم تسقي أرض المَرَاوَعَة والقَطِيع والعَبْسِيَّة ثم يفضي إلى البحر جنوب الحديدة .

وفي سهام مزرعة تُسَمَّى «جَمَيْشَة» قام بها خبراء من ألمانيا الاتحادية بعد قيام الثورة مباشرة ، وكان من ضمن القائمين عليها الدكتور عبد الكريم الأرياني .

وقد أُقيمت مؤخراً مجموعة من السدود في وادي سهام لحجز تدفق المياه والاستفادة منها في ري أراضي المنطقة وتبلغ أطوال هذه السدود ألف متر وتسقي أكثر من عشرين ألف فدان .

سِهَاق:

لَكَمه في منطقة القارّة من مديرية رُصَد وأعمال أبين .

قبائل يَهَر في يافع السُفلى . يسكنون في قرية «رِبَاط السنيدي» . ومن معاصريهم القائد العسكري العقيد عوض صالح السنيدي .

آل السَّنِينِي:

من قبائل بني سِحام في حَوْلَان العالية بمشارك صنعاء . والبعض من آل السَّنِينِي يُنْسَبون إلى منطقة (السَّنِينَات) الواقعة في أطراف صنعاء الغربية أسفل جبل عَصْر .

ومن مشاهير بيت السَّنِينِي: العلامة الفقيه يحيى بن مِثْنَى السَّنِينِي المتوفي سنة ١٣٤٨هـ ، ونجله العلامة أحمد بن يحيى السَّنِينِي المتوفي سنة ١٤١٢هـ وكان متولياً أعمال أموال الصوافي بصنعاء . ومن آل السَّنِينِي الكاتب الصحفي والاعلامي البارز محمد السَّنِينِي مدير عام وزارة الاعلام رئيس تحرير صحيفة (الجمهورية) الأسبق .

السَّنِيَّة:

جبل في الشرق الشمالي من جبل المَنهلي المُطَلَّ على باب المنذب .

وَدَار السَّنِيَّة: من قُرَى المفلحي في يافع .

سَهْفَةَ:

إلى وفاته بها سنة ١١٩٠هـ ودُفن بمقبرتها البقيع.

ومن هذا البيت العالمين الجليلين عبد الله وعمر إِبني محمد بن سهل، كانا من كبار علماء الصوفية بالقرن الثالث عشر الهجري. ومنهم حسين بن عبد الرحمن بن سهل المتوفي بالشَّحر سنة ١٢٧٤هـ.

السَّهْلَةُ:

قرية غربي تريم من مديرية سيئون وأعمال وادي حضرموت. فيها بعض قبائل آل تميم.

والسَّهْلَةُ - أيضاً - من قُرَى بني عمر السافل من مديرية القُفر في شمال لبّ. والسَّهْلَةُ: قرية في منطقة بني محرم في نواحي مدينة لبّ الغربية، تطل على مركز البحرّيين المشهورة بزراعة القات، ويسكنها بعض مشائخ آل قاسم من الكلاع. كما استوطنها العلماء بنو التُّرْحُمي.

سِهْمَان:

بكسر السين. بطن من آل العَوَث بن سعد، إليه يُنسب «حقل سِهْمَان» الواقع ما بين جبلي (بَحْضُور) و(عَيْبَان) في غربي صنعاء. وهو حقل واسع يزرع الحبوب بأنواعها.

بفتح فسكون ففتح. قرية بالقرب من مدينة «القاعدة» على الطريق منها إلى ذي السُّفَال. وتُدعى اليوم «سَفْتَةَ» بحذف الهاء الأولى.

كانت سابقاً من القُرَى المقصودة لطلب العِلْم. ومن العلماء الذين استوطنوها: بنو الجُمَحَى، وبنو العِمْرَانِي، وآل أبي الخير، وآل الصعبي.

بنو سَهْل:

عائله من العلويين الحضارم، من مشاهيرهم العلامة الصوفي سهل بن أحمد بن سهل بن أحمد بن سهل بن أحمد بن عبد الله بن محمد جمل الليل بن حسن بن محمد أسد الله بن حسن الترابي بن علي بن الفقيه المقدم محمد إِبني علي بن محمد صاحب مرباط بن علي خالع قسم بن علوي بن محمد بن علوي بن عبيد الله بن المهاجر أحمد بن عيسى بن محمد بن علي العريضي بن جعفر الصادق إِبني محمد الباقر بن علي بن زين العابدين بن الحسين إِبني علي بن أبي طالب. وصاحب الترجمة ولد في مدينة تريم ثم استوطن المدينة المنورة

جابر، من آل كثير. ديارهم في أعلا هضاب «وادي بن علي» جنوب مدينة شِباب حضرموت.

وأهل سُهيل: من قبائل المرازيق - المرزوقي، يسكنون في وادي مَرخَة من مديرية نِصاب وأعمال شَبْوَة.

السواء:

جبل ومركز إداري من مديرية المواسط وأعمال تعز؛ يقع شمال مدينة التُّرْبَة، ويشمل عدداً من الثُّرَى أهمها: سوق النَّشْمَة، الشَّرْفاء بني السرور، جبل زيد، شباع، المشجب، بريدة، القَرَيْشَة.

وفي أعلا الجبل حصن منيع كان من المعازل الرئيسية للملوك (بني الكرندي) في القرن الخامس الهجري. ولَمَّا نَزَلَ الملك الصليحي من صنعاء إلى المعافر سنة ٤٥٠ ظل الصليحي محاصراً لابن الكرندي بقلعة السواء تسعة أشهر حتى نزل على حكمه. وتُعرَف القلعة اليوم بحصن (القُدَم) وأحياناً بحصن (بني خُولان) لأنها كانت أخيراً في حوزة السبائيين من خُولان. وممن نُسب إلى جبل السواء: الشيخ عبد الله مهيب السوائي عضو الهيئة التنفيذية لمحافظة تعز.

والسُهْمَان - بالضم - فخيذة من بني سِحام إحدى بطون قبائل خُولان العالية، ديارهم في جبل اللوز شرقي صنعاء.

سهوة:

قرية في جنوب وادي رِخية من مديرية القطن وأعمال حضرموت. وهي أكبر قرية في وادي رِخية وسكانها آل العمودي وآل بفلح، والمُنْصَب في بيت الشيخ عبد الله بن أفلح - بفلح.

آل سُهيل:

من قضاة مدينة صَعْدَة، أشهرهم القاضي العلامة إسماعيل بن حسين بن سُهيل المتوفي سنة ١٣٥١هـ. وأخيه القاضي العلامة عبد الرحمن بن سُهيل المتوفي سنة ١٣٥٩هـ (له كتاب في التراجم وآخر في أصول الدين). كما أن منهم القاضي العلامة حسن بن محمد بن علي سُهيل المتوفي سنة ١٣٨٣هـ، اشتغل بالتدريس وتلاميذه كثيرون منهم من بلغ درجة الاجتهاد كالعلامة مجد الدين المؤيدي والعلامة أحمد بن عبد الواسع الواسعي والعلامة علي بن عبد الله الشهاري وغيرهم.

وآل سُهيل: فخيذة من قبائل آل

من ذو جَبْرَة، من العُصَيَّمَات الحاشدية.

وينسب سواده: من أودية وُصَاب السافل. يلتقي بوادي رَمَع ووادي الصنع، وينصب إلى أراضي زَبِيد في سوق الرُّكْب. وتشكل بلدانه مركزاً إدارياً يشمل بضعاً وخمسين محلاً.

السُّوَادِيَّة:

بضم السين وتشديد الواو والياء. مديرية بالشمال الغربي من البيضاء. تشمل المراكز الإدارية التالية: بني وهب، آل منصور الملاجم، آل هادي، الطاهريّة، ذاهبة، الحراتيك، آل غَشَّام، ردمان آل عوض، آل عامر، الأغوال السفلى والعليا، قانية، غول سليمان.

ومن أهم الأماكن الأثرية في مديرية السُّوَادِيَّة: خرابة المغسّال الأثرية وأعلاها قلعة منحوتة في الصخر، وخرابة مدينة (يحرص) الواقعة بين حوران والأغوال، ومدينة الطاهرية المنسوبة إلى آل طاهر الذين حكموها خلال الفترة ما بين عامي ٨٥٨ - ٩٢٣هـ. وغير ذلك.

بنو سُوَار:

بضم ففتح. مركز إداري من مديرية

آل سَوَاد:

من قبائل قيفة غير القُرَشِيِّين، يسكنون السُّوَادِيَّة في المعلا والخوذة ودمّاج وذاهبة.

وآل سَوَاد - أيضاً - من قبائل القَارَّة في رُصَد - محافظة أُبَيْن.

والسَوَاد - بفتحتين - مركز إداري من مديرية حَرْف سُفْيَان في شمال حُوث.

والسَوَاد - أيضاً - مركز إداري من مديرية العَشَّة في غربي حُوث.

آل سَوَادَة:

من قبائل جَمِير وهم آل سواده بن عمرو بن سعد بن عوف ابن عدي بن مالك بن زيد بن سدد بن زرعة وهو (جَمِير الأصغر). ديارهم في السُحول والكلاع وفي نعيمة صَهْبَان جنوب مدينة إِب. وباسمهم يُطلَق على قرية (ذو سَوَادَة) في منطقة «رَيْدَة وَرَيْد» من مديرية ذي السُّفَال.

وآل سَوَادَة - أيضاً - من قبائل مديرية بَرَط في الشمال الغربي من سوق العِنَان. ينتمون إلى ذو غيلان بن دُهم بن شاكِر، من بكيل، وقد يُقال لهم (آل شمالان).

وبيت سواده: فخيذة من ذو جواد،

سَوْبِل:

بفتح فسكون الواو ففتح الباء. من وديان الأيسر بدوعن.

السَّوْد:

بفتح فسكون. مديرية من أعمال محافظة - عَمْرَان. تقع في غربي جبل عِيَال يَزِيد. وتشمل المراكز الإدارية التالية: هَتَان، بلاد جَنْب، بني طَلَق، الرحبين، العمرين، بني الحارث، العجيرات، قُطَابَة، بيت جيش، هُمَل.

والسَّوْد - أيضاً - مركز إداري من مديرية المَقَاطِرَة في بلاد المعافر (الحُجْرِيَّة)، وقد أُلْحِقَتْ أخيراً بمحافظة لَحْج.

وبنو سَوْد: قوم استوطنوا مدينة (القَنَاوِص) الواقعة بالشمال الشرقي من الزيدية بمسافة ٣٠ كيلاً. منهم الفقيه العلامة حسين بن أبي بكر السوداني المتوفي سنة ٧٠٤هـ. ومنهم الأديب الشاعر العالم محمد بن علي السوداني المشهور بعبد الهادي السوداني، وكان في آخر أيامه قد أغرق في التصوف، وكانت وفاته سنة ٩٣٢هـ بمدينة تعز، وقُبر في مسجده المعروف بمسجد عبد الهادي.

بني مَطَر وأعمال صنعاء. يشمل من القُرَى: يَازِل، بيت القَرَمَاني، بيت مَوْجَان، بيت المُفَضَّل، شَعْبَان، القَلْبِيَس. وإليه يُنسَب الشيخ محمد سُوَار رئيس المجلس المحلي لمديرية بني مَطَر عضو مجلس النواب. كما يُنسَب إليه (آل السُّوَارِي) أهل صنعاء وهم من الحسينيين من ذُرِّيَة الإمام حمزة بن أبي هاشم. ومن هؤلاء العلامة علي بن محمد السُّوَارِي المتوفي سنة ١٤٠٧هـ.

والبَاسِوَارِي: فخذة من قبيلة بَاسِوَارِي، من اللدِّيَن. يسكنون في بلدة (ضِرِّيَكَة) الواقعة في منطقة (رَيْدَة اللدِّيَن). من مقادمتهم بالقرن الرابع عشر الهجري الشيخ علي بن قروان باسوارِي.

السَّوَاعِيَّة:

منطقة في خليج التَّوَاهِي بمدينة عَدَن بجوار البرزخ من جهة الغرب، وتتصل به أثناء حالة الجَزْر. وهي المنطقة التي يُطلَق عليها منذ الاستقلال إسم (جزيرة العمال).

السَّوَالِمَة:

مركز إداري من مديرية الشَّعَاذِرَة وأعمال حَجَّة.

السُّودَاءُ:

مدينة قديمة في الجَوْف، كانت عاصمة الدولة المعينية وتُعرف قديماً باسم «نشان». قال الاستاذ زيد عِنَان: لعل إسمها الحديث بسبب أحجارها السوداء كما سماوا (البيضاء) لأن أحجارها بيضاء. وهي مدينة عظيمة سورها مهدوم ما عدا القليل منه، أما مدخل الباب والمساحة فتُتقارب مدينة البيضاء، وكذلك ضخامة الأحجار وفن البناء، وفيها نقوش كثيرة إلا أنها مبعثرة وناقصة وبعض حروفها مُكسّرة مشوش.

والسُّودَاءُ - أيضاً - منطقة في وادي عَيْن من مديرية بَيْحَان وأعمال شَبُوة. وهي من المناطق الأثرية الهامة.

والسُّودَاءُ: محله في منطقة جَيْشَان من مديرية مُؤدِية وأعمال أْبِين.

والسُّودَاءُ: من قُرَى مديرية دَمْت.

والسُّودَاءُ: قرية في بلاد الشَّرَاف بالضالع.

والسوداء: بلدة في نواحي مدينة البيضاء.

والسوداء: من قُرَى قبيلة قَيْقَةَ في بلاد رَدَاع.

سُودَان:

مركز إداري من مديرية الرُّضَمَه وأعمال إب. منه قرية (ذي أشْرَع) الأثرية ذات القصور والخضرة الجميلة.

وسُودان - أيضاً - من قُرَى بني معاذ في جبل سَحَار بالجنوب الغربي من مدينة صَعْدَةَ.. وهي من مساكن آل الحشحوش وآل المؤيدي وآل العِزِّي وآل الهدوي وجميعهم حسنيون.

وقاع سُودَان: سهل فسيح جنوب مدينة (ذِي بَيْن)، تحيط به الجبال من جميع الجهات ويشتهر بحدايق العنب.

وقلعة سُودان: حصن في المعافر ويُعرف بقلعة المقاطرة.

ووادي السُّودان: وادٍ مشهور شرق مدينة الجَنْد بنحو عشرة أكيال. منابعه من جبال إب ويُفضي إلى وادي لَحْج.

وآل باسودان: من قبائل كِنْدَة في حضرموت. ديارهم في بلد (الخريبة) بوادي دَوْعَن. من مشاهيرهم الشيخ عبد الله بن أحمد باسودان الكندي، المتوفي سنة ١٢٦٦هـ، كان من عظماء المشائخ المدرسين ومن أهل الدعوة إلى الله والعبادة، معظماً محترماً مقصوداً من سائر النواحي لأخذ العِلْم عنه.

سودف:

بلدة في وادي سير، جنوب القطن بوادي حضرموت.

سورق:

بفتح فسكون. جبل مشهور شمال ماويه من بلاد تعيز. كان يُعرف قديماً بجبل الصردف. وإليه نُسب المقرئ نفيس الدين سليمان بن عبد الله السورقي. ترجمه البرهبي فقال: اشتهر بالعلم والعمل والعبادة، وفاق أهل وقته في علم القراءات، وتوفي بآخر المئة الثامنة الهجرية.

السودة:

مديرية من أعمال محافظة عمران، جنوب مديرية (السود). مركزها الرئيسي مدينة السودة الواقعة بندوة جبل يطل على وادي (أخرف) و(عقمان) الشهيرين في بلد حاشد بالبن. ومن ساكنيها (آل المعافا) من بني عبد المدان.

آل السوسوه:

بضم السين الأولى والثانية. عائلة من الحسينيين من ذرية العلامة المؤرخ أحمد بن محمد بن صلاح الشرفي المتوفي بهجرة (معمره) في بلاد الأهنوم سنة ١٠٥٥هـ. وقد توارث هذا البيت القيام بمهمة الخطابة في جامع مدينة دَمَار، أمثال العلامة الخطيب علي بن حسين بن عبد الله السوسوه المتوفي سنة ١٣٥٩هـ، وأمثال نجله العلامة الخطيب إسماعيل بن علي السوسوه المتوفي سنة ١٣٨١هـ.

والسودة - أيضاً - قرية في جبل ضاعن من مديرية وشحة وأعمال حجة.

والسودة: من قرى عاهم بني شهر من مديرية كُشَر في الطرف الشمالي من بلاد حجة.

والسودة: قرية في جبل ساقين غربي صعدة.

والسوده: من قرى عيال عبد الله في أرحب شمال صنعاء.

والسوده: بلدة في ردقان. فيها بعض قبائل القطيني من الأجعود.

آل السويدي:

أنظر: السود.

ومن هذا البيت: الشخصية الاعلامية والنسائية البارزة الأستاذة أمة العليم السوسوه وكيلة وزارة الاعلام رئيسة اللجنة الوطنية للمرأة ثم السفيرة بهولندا.

بنو سَوُوط:

ومن معاصريهم المحامي أحمد أبو بكر السومحي، وأحمد بن أحمد السومحي رئيس اتحاد القوى الشعبية - م حضرموت.

سونه:

وإذ صغير في نواحي مدينة تريم بحضرموت، فيه المشائخ الزبيديون.

بنو سَوَيْد:

من قبائل بني جُماعة في بلاد صعلة. يسكنون جبل مَجَز في شمال مدينة صعلة. ومن أهم ديارهم: ضِعان ومَيْقَعان وأشمس والشويف والجو.

وينو سَوَيْد: مركز إداري من مديرية عُثمة وأعمال دَمَار.

وآل سَوَيْد: عائلة من أهل مدينة صنعاء.

وآل سَوَيْد: فخيذة من بيت القرزات، من الحموم، ديارهم في شرقي حضرموت.

وعَرْض باسويد: من قُرَى وادي دوعن بحضرموت. فيها بعض قبائل نُوح.

وعين باسويد: قرية في مديرية حَجْر بساحل حضرموت.

بفتح فسكون. بلدة في ظُلَيْمة حَبُور غربي مدينة حَمَر. يُجَلَّب منها القات السَوُطي المشهور. وإليها نُسب الفقيه العلامة محمد بن مُجَلِّي السَوُطي المتوفي سنة ١١٢٧هـ، كان علامة محققاً عارفاً، وكان من مشائخ القراءات.

والسَوُوط - بكسر ففتح - صحارى جبلية تمتد من أجوال وادي جردان إلى أجوال وادي عمد ورخية شمالاً. ويسكن فيها آل هميم والجهمة وآل علي والباتيس وآل بلعيد.

السُّوم:

بضم فسكون. مركز إداري من مديرية سيئون وأعمال حضرموت. يقع في الجانب الشرقي من وادي حضرموت. ومن بُلدانه: ثوبة، فغمة، الجحي، القويرة، تنعه، برهوت، وادي سنا.

بنو السَوُمُحي:

فخيذة من قبيلة سَيِّبان الحضرمية. منازلهم في قرية (بويش) القريبة من المكلا. من رجالهم في القرن الرابع عشر المقدم سعيد بن حسن السومحي.

ماضي، من بني هلال. يسكنون وادي
عمد بحضرموت.

وَحَمَامُ بَنِي سُويد: في منطقة فَرَش
أَنَس.

سُوَيْدِف:

بضم ففتح فسكون الياء فكسر
الذال. نهر صغير أعلا وادي الخون
الذي يسيل من جبال نجد العَوَامِر في
شمال حضرموت. فيه مشائخ من آل بن
صالح باجابر وناس من آل عثمان وآل
سعيد التميميين وناس من آل عبد
الباقي العوامر.

السُوَيْدَه:

بضم ففتح فسكون. قرية في نواحي
مدينة المكلا بحضرموت.

وجبل السُوَيْدَه: سلسلة من الجبال
في الصَّبِيحَة، تقع بالقرب من جبال
القَيْبَة.

السُوَيْدِي:

قرية من مركز مُكَيَّرَاس من مديرية
لُودَر وأعمال محافظة أَيْن.

وآل السُوَيْدِي: فخذة من قبائل
الحواشب في غربي الضالع.

وآل السُوَيْدِي: من قبائل بني
سليمان في الحيمة الخارجية.

السُوَيْدَاء:

قرية كبيرة في منطقة الأتلا من
مديرية عَنَس وأعمال محافظة ذمار.
تقع جنوب جبل اللُّبِّي.

والسُوَيْدَاء: قرية في منطقة جرانع
من مديرية مَأْوِيَة وأعمال تعز.

والسُوَيْدَاء: قرية في جبل جُحَاف
بالضالع. إليها يُنَسَب نقييل السويداء
الذي تمر منه الطريق للصاعد من
قرنة) إلى مدينة الضالع.

والسُوَيْدَاء: من بلدان منطقة زارة
في مديرية لُودَر من أعمال محافظة
أَيْن.

والسُوَيْدَاء: هو نخل أهل قَيْدُون
بوادي دوعن في حضرموت.

والسويداء: من بلدان وادي بَيْحَان.

آل سُوَيْدَان:

فخذة من قبيلة الدِّين، تعود في
أصولها إلى جَمَيْر. وديارهم في الشَّحَر
بحضرموت. ومن فروعهم: آل باغُوَيْر
وآل باعشن وآل بامجبور.

وآل بن سويدان: من قبائل آل

بحوالي ١٨ كيلاً، وعن مدينة تريم غرباً بنحو ٣٤ كيلاً.

وسيتون قديمة البناء، سكنتها قبائل كِنْدَة، ثم قبائل نَهْد. وصارت من أرباض «آل كثير» منذ القرن العاشر الهجري، وعاصمةً لدولتهم فيما بعد.

وتُسَمَّى سيتون «الطويلة» لأنها تمتد بشكل طولي، وذلك ما جعلها قابلة للتطور العمراني. ويحيط بالمدينة سور قديم يمتد من السِجْل إلى ما بعد حصن الدويل، وله ثلاث بوابات.

وفي مدينة سيتون العديد من القصور والقباب والمساجد التي تعتبر من المعالم الأثرية الاسلامية الجميلة. وأغلب أرضها موقوف على مساجدها التي لا تقل عن ثلاثمئة مسجد. ولذلك قصدها طلاب العلم للأخذ عن شيوخها أغلب العلوم الدينية.

ومن أشهر بيوت العلم في سيتون: آل بارجاء، وآل باكثير، وآل با مخرمة، وآل السَّقَّاف، وآل العيدروس، وآل الصافي، وآل باعلوي، وآل الجبشي، وآل حَسَّان، وآل باشيخ، وآل الصَّبَّان، وآل الشاطري، وآل الهروجي، وآل باَمَطْرَف وغيرهم.

السُوَيْرِقَة:

بضم ففتح فسكون الياء فكسر الراء. قرية في منطقة صَيْف بوادي دَوْعَن. فيها بعض قبائل القثم.

السُوَيْرِي:

بلدة شرقي مدينة تريم بوادي حضرموت. فيها آل شمالان التميميين. وكان سكنها العلامة عبد الله أبي بكر عِيدِيد المتوفي سنة ١٢٥٥هـ. وهي من البلدان القديمة وعثر فيها على آثار مباني وكتابات مُسندية.

السويني:

هو لقب الشيخ سعد بن علي بامذحج، المتوفي بمدينة تريم سنة ٨٥٧هـ.

بنو السُوَيْهَر:

قوم ذكرهم المُدَهِّجَن في تاريخه، وقال أنهم من المقاصرة أهل قرية (القرُثَب) التي كانت قائمة في جنوب مدينة زَبِيد، وأنهم أهل فقه وصلاح.

سَيْئُون:

هي أكبر مدينة في وادي حضرموت. تبعد شرقاً عن مدينة شَبَام

بلغ مرحلة الاجتهاد، وكانت وفاته سنة ١٢٢١هـ. (٢) أحمد بن أحمد بن علي السياغي. كان نائباً للإمام أحمد في لواء إب، ثم في لواء تعز. وتوفي سنة ١٣٨٤هـ. (٣) حسين بن أحمد بن أحمد السياغي. عالم في الفقه والنحو، تصدر للتدريس بجامع الأبهـر كأبيه وجده، وبعد الثورة تعين وزيراً للأوقاف ثم نائباً لرئيس مجلس القضاء الأعلى. وكانت وفاته سنة ١٤٠٧هـ. له عدد من المؤلفات والأبحاث التاريخية أهمها كتابه «معالم الآثار في اليمن». (٤) محمد بن أحمد بن عبد الرحمن السياغي. عالم مشارك، أديب شاعر. أسهم بنصيب في الحركة الوطنية، وقد قدم أخواه يحيى وحمود حياتهما ثمناً لذلك فقد أعدما عقب فشل حركة الثلاثا عام ١٩٥٥م. كما تعرض القاضي محمد للسجن في حجة. وبعد الثورة تولى أعمالاً منها وزيراً لشؤون القبائل، وعضواً في مجلس الشورى. وكانت وفاته سنة ١٤٠٧هـ. (٥) عبد الرحمن بن أحمد بن علي السياغي، تولى القضاء في البيضاء، ثم تعين مديراً للمدرسة العلمية بصنعاء، كما تولى بعد ذلك وزيراً للمالية، وتوفي سنة ١٣٨٢هـ.

وفي قلب مدينة سيئون المكان المُسمَّى (بالقرن)، لأنه واقع بسفح جبل له ناب كناب الفيل، ولأن شنخوبه مستطيل في إستدارة فسموه (القرن). وكان هذا المكان منفصلاً عن سيئون ثم اتصلت به العمارة.

وأرض سيئون خصبة ذات منظر أخضر بهيج، حيث تمتد من حولها أشجار النخيل إلى مسافات بعيدة، وتنتج التمور بمختلف أنواعه، كما توجد المنطقة بالعسل الطبيعي الذي يترعب على قمة الجودة.

ومدينة سيئون هي العاصمة الإدارية لوادي حضرموت، وتضم من البلدان: شِيبام، وتَريم، والسوم، وساه، وتريس، والغرفة، وتارية، ودثون، وعينات، وعيديد، والنويدرة، وبرهوت، ووادي سنا، وغيرها.

بنو السِيَاغ:

بفتح فتشديد. مركز إداري من الحيمة الداخلية، في غربي مدينة صنعاء. إليه يُنسب (آل السِيَاغِي) أهل صنعاء. وهم من بيوت العَلم الشهيرة. نذكر منهم: (١) حسين بن أحد بن حسين السياغي، مؤلف «الروض النضير» في الفقه، وكان عالماً كبيراً

سَيَّان:

بفتح فتشديد. بلدة بالجنوب الشرقي من مدينة صنعاء بمسافة ٢٥ كيلاً. تُنسب إلى سَيَّان بن الغوث بن سعد بن عوف بن عدي.

وهي منطقة أثرية وفيها خرائب سد قديم لا تزال بعض جوانبه ظاهرة. كما أن في رأس القرية حصن قديم به سرداب منحوت في باطن الجبل ينتهي في وسط وادي سَيَّان.

ويُنسب إلى سَيَّان (آل السَيَّاني) أهل صنعاء وهم من الحسينيين من ذُرِّيَّة حمزة بن أبي هاشم الحسن بن عبد الرحمن بن يحيى بن عبد الله بن الحسين بن القاسم بن إبراهيم بن إسماعيل بن إبراهيم بن الحسن بن الحسن بن علي بن أبي طالب. ومن مشاهير هذا البيت: (١) الكاتب الإذاعي علي أحمد السياني. (٢) الكاتب الاسلامي عبد الله هاشم السياني. (٣) خبير الآثار مُهَنَّد السياني. (٤) القائد العسكري العميد عبد الملك علي السياني وزير الدفاع الأسبق ثم وزير النقل. (٥) القائد العسكري العميد علي أحمد السياني عضو اللجنة الدائمة للمؤتمر الشعبي العام.

والسَيَّاني: مركز إداري من مديرية ذي السُّفَّال وأعمال إب. ويشمل: وادي نَحْلَان، وادي عميد الداخل، وادي سَيَّر، وادي مرش، وغيرها من الوديان الغنية بالزروع وخاصة الحبوب.

سَيَّان:

بطن من قبائل جَمَيْر، وهم بنو سَيَّان بن الغوث بن سعد بن عوف بن عدي بن مالك بن زيد بن سدد بن زرعة بن حمير الأصغر. ديارهم في أعلا وادي حضرموت بوادي دوعن وعمد وكُوْر سيبان. وينقسمون إلى فخائد وبطن عديدة أشهرها.

١ - (الحالكة). ومن فروعهم: آل بَلَّحَمَر، آل بَانْحَر، آل بَلْغَيْث، آل باسعد، الخنابِشَة، آل باجعيفر.

٢ - (الخامعة). وهم: آل باصْرَة، آل باقديم، آل باسْلوم، آل باقْثم، آل بامْخَرَمَة، آل بن علي بامسَلَم، آل بامرْذة.

٣ - (الجوهيين). ويتفرعون إلى: آل بارْمَيْدي، آل بن عَوْضَة، آل بن صيب. وديارهم في ريدة الجوهيين.

٤ - (آل بني حَسَن) - بكسر ففتح - ومنهم آل باخميس، آل باحاج، آل

سِيحُوت:

مدينة ساحلية بالشرق من مدينة
المُكَلَّا بنحو ٥٠ كيلاً. وهي عاصمة
محافظة المَهْرَة. وفيها مساكن قبائلهم:
آل بن عفرار، وآل طوعري، وآل بن
عقيد، وآل بن محامد، وآل فعفيق،
وآل عامر، وبيت قحيصيت، وبيت
زيد.

وفي وسط مدينة سيحوت توجد
الثُرْبَة المُسَمَّاة (ثُرْبَة محمد بن سعيد
باكرت)، وهي ثُرْبَة جميلة يظللها كثير
من شجر الأراك، ويقال أنه الذي
اخطط سيحوت في القرن السابع
الهجري.

ومن أعمال مديرية سيحوت:
عتاب، عوبر، الهومة، رخوت،
ثمنون، حساي، المَسِيْلَة، ضبيعة،
شرخاوي، العيص، الدِمخ، وغيرها.
وقد شهدت مدينة سيحوت بعد الوحدة
توسعاً عمرانياً كبيراً وأمتدت إليها
الكثير من المشاريع الخدمية كالماء
والطرق والمدارس وغير ذلك.

سَيْدِم:

جد جاهلي هو سيدم بن شيعان بن
حُمين بن دَمْت بن غنم بن نصر بن سبأ.
به سُمِّيت عدد من الأماكن، منها

باهنهن، آل باضلع، آل بارَيْدَة، آل
باهيري.

٥ - (المراشدة)، وهم: آل
باضروس، آل باكرداس، آل باسرّع،
آل بابيطر.

٦ - (المحمّدِيّين): آل باعوض، آل
بابُحَيْث، آل باهُوَيْنَة، آل بُهَيْش.
ويسكنون في الساحل الواقع بين
المكلا وبروم.

٧ - (السموح). ويتفرعون إلى: آل
جُثْمَى، الغويشي، الجوداني، الشكعي،
الحنسي، آل بابطين، آل باوسيم، آل
باجبل.

٨ - (المشاجرة). ويسكنون في
وادي يبعث المتصل بمرتفعات وادي
حَجْر.

٩ - (الشعاملة). وهم: آل بن
عفيش، آل باراس، آل شُوَيْغَلَة.

آل سَيْبِلِي:

فخيلة من آل شَمْلَان، من الصَّيْعَر.

السَيْح:

بلدة ومركز إداري من مديرية حَرِيب
وأعمال مَأْرَب.

(حارة سيدم) في مدينة دَمَتْ، ومنها قرية (بيت سيدم) في منطقة أزال من مديرية الرُّضْمَة. ومنها مركز (سيدم) من مديرية حَزْم العُدَيْن غربي جبل حَيْش.

أن ينكل بهم الملك المؤيد الرسولي .
وادي سَيْر - أيضاً - قريه في بني الضبيبي من مديرية الجببي وأعمال رَيْمَة .

سَيْرَان:

بكسر فسكون. جبلان في الجنوب الشرقي من الأهنوم، هما سَيْرَان الشرقي وسَيْرَان الغربي. ويشكلان مركزان إداريان من مديرية شَهَارَة وأعمال حَجَّة. ومن بلدانهما: الجَمِيْمَة، القَابِعي، الجَهْوَة، القَفْلَة، بني ذياب، الجَوَاشِعة، العَيَازِرَة، صُوَيْح، بني خُولِي.

سَيْدَة:

بكسر فسكون. من قُرَى وادي دوعن في منطقة صَيْف. فيها آل العَمُودي.

سَيْدوم:

بفتح فسكون. وادٍ يخرج من قريب «كُور سَيَّان» في حضرموت الداخل.

بنو سَيْف:

بفتح فسكون. فخذة من قبائل مُراد في مأرب. ومن فروعهم: آل صياد، وآل مسلي، وآل نمران^(١).

وبنو سَيْف - أيضاً - من قبائل يحصب السفل، منازلهم في مديرية القَفْر وأعمال إب. ومن أهم ديارهم: رَحَاب، إريان (محل آل الأرياني)، السَّاتِي (وفيهما آل شُجاع الدين)،

سَيْر:

بفتح فسكون. مركز إداري من مديرية بَعْدَان وأعمال إب. نُسِب إليه الشيخ جلال الدين بن محمد بن أبي بكر السَّيرِي، شيخ مخلاف بَعْدَان في القرن التاسع الهجري. وهو باني مدرسة (الجلالية) التي كانت قائمة في قلب مدينة إب القديمة.

وادي سَيْر: مركز إداري من مديرية السَيَّانِي وأعمال إب، في الجنوب منها. وهي منطقة استوطنها الفقهاء (بنو عَمْرَان) بالقرن السابع الهجري قبل

(١) أما آل سيف في حريب فهم من الحسينيين من أولاد عبد الله بن حمزة ابن سليمان.

السَّيْلُ:

بكسر ففتح. وادٍ يصب في وادي
حَجْرٍ بساحل حضرموت.

والسَّيْلُ: قرية من مديرية السَّمَايَتَيْنِ
في بلاد الحُجْرِيَّة. من ساكنيها آل
الادريسي.

السَّيْلَةُ:

قرية في عَيْلِ بْنِ يُمَيْنٍ من مديرية
الشَّجَرِ وأعمال حضرموت.

والسَّيْلَةُ: وادٍ يصب في وادي دُهر.

والسَّيْلَةُ: موضع ما بين مدينة الشيخ
عُثمان في عَدَن، ومدينة الوَهْطِ في
لَحْج.

آل السَّيْلِيِّ:

بكسر ففتح فكسر اللام. فخيذة من
قبائل يافع العليا، ديارهم في منطقة
لَبْعُوس، ومنهم بيت في عدن.

سَيَّة:

بفتح فتشديد. قرية في وادي الحار
من مديرية عَنَسٍ وأعمال دَمَار. تبعد
عن دمار بمسافة ١٥ كيلاً جنوباً
بغرب.

قيدان، سطاح، نجد رَيْمَان، حَضَار
(ومن ساكنيها آل مُحَرَّم)، الرباط
(وفيها آل السَّيْعِدِي)، الميهال، عَوْبِل،
الرَّحْف (محل المشائخ آل البَريح).

والسَّيْف - بكسر ففتح - مركز إداري
من مديرية ذي السُّفَال، يشمل من
البلدان: إرياب، عرامة، بَحْرَانَة،
العَقْيَرَة.

آل سَيْلَانَ:

فخيذة من قبائل آل فَجِيح، إحدى
بطون عَيْدَة أبراد في مأرب.

وآل سَيْلَانَ: عائلة تنتمي إلى قبائل
سُفْيَان بن أرحب. منهم القاضي
العلامة حسن بن يحيى سَيْلَانَ، تقضت
حياته مدرساً في مدينة صَعْدَة وتوفي
سنة ١١١٠هـ. ونجله العلامة يحيى بن
حسن بن يحيى سيلان، أقام بصعدة
زماناً ثم بشهارة أياماً، ثم استوطن
صنعاء، وصار مدرساً فيها في
الأصولين والصرف وغيرهما، وكانت
وفاته سنة ١١٤٠هـ.

وبيت سَيْلَانَ: من قُرَى مَعْبَرَه في
مَغْرِبِ عَنَسٍ من بلاد دَمَار.

وَعَبَّة سَيْلَانَ: نتوء بحري في ساحل
أَبِين.

منتصر، وأهل عبدون، وأهل بخيت.

آل بن شاجع:

من مشائخ قبائل وائلة، يسكنون في شرقي صَعْدَة بوادي العَطْفَيْن. منهم الشيخ محمد بن شاجع كبير مشائخ قبائل وائلة في عصرنا.

الشاجن:

قرية في منطقة العرش من مديرية ماهليّة وأعمال مأرب.

شاحذ:

جبل في شمال شرق مدينة المحويت ومن أعمالها. وهو ما يُسمّى اليوم بالشاحذية. ويشتهر بخصب تربته. وإليه يُنسب آل الشاحذي وهم من الحَمَزَات.

شاحط:

قرية في أعلا منطقة يَريس من مديرية حَزَم العُدَيْن وأعمال إب. تقع بين سلسلة هضبات ولها وإد مغبول متوجاته البُن والموز والذرة والدُّخن.

شاحك:

بفتح فكسر. بلدة أسفل جبل اللُّوز من خولان العالِيّة في شرقي مدينة

ش

الشائق:

قلعة في بني العَوّام ببلاد حَجَّة.

بنو الشاب:

من قُرَى الموسطة في جبل بُرَع شرقي مدينة الحُدَيْدَة.

آل شاجره:

فخيزة من قبائل قَيْفَة في بلاد رَدَاع، لهم الرئاسة على قبائل منطقتي عَوْر لَهَب والحَمَة من الرياشيّة. منهم الشيخ حمود قائد شجره عضو مجلس الشورى سابقاً، والشيخ سعيد قائد شاجره نائب مدير عام مديرية دَمْت.

وأهل شاجرة: فخيزة من قبيلة الرَبِيزي إحدى قبائل العوالق العليا، يسكنون في منطقة عَيْن من مديرية بَيْحَان وأعمال شَبُورَة. ومن فروعهم: أهل غيثان، وأهل عوض، وأهل

إب. وبه سُمِّي مركز (بلد شار) الذي من قُرَاه: السهلة والمعطن ونقيل السفن والدقيقة والكريف.

بنو شارب:

عائلة مشهورة في منطقة بئر العزب غربي مدينة صنعاء القديمة. منهم أميرها في القرن التاسع الهجري محمد بن عيسى شارب، ذكره ابن الديبع في كتابه «قُرّة العيون بأخبار اليمن الميمون» في حوادث سنة ٨٦٩هـ.

وحصن الشارب: من بلدان قُرَوي في خَوْلَان العالية بمشارك صنعاء.

آل الشارح:

عائلة من أهل مدينة صنعاء. منهم الفقيه العلامة أحمد بن علي بن جابر الشارح الصنعاني، المتوفي سنة ١١١٠هـ.

آل شارح:

من أهالي شَبَوَة. منهم القاضي عبد الله علي شارح نائب رئيس محكمة إستئناف محافظتي شبوة ومأرب رئيس الدائرة الجزائية - ١٩٩٨م.

صنعاء. فيها «سد شاحك» الأثري الشهير الذي أعيد بنائه في السنوات الأخيرة. ويحيط بالسد المذكور جبل اللوز من جميع جهاته، إلا من جهة «تنعم» وفي هذه الجهة أقيم حاجز السد بين جبلين متقاربين. وصارت بحيرة المياه التي تكونت في منطقة السد تسقي أراضي تنعم وشوبان ووادي الأجبَار. وهي بحيرة واسعة تمتد لأكثر من ميلين. وإليها يُنسب الشيخ علي بن علي شاحك عضو مجلس النواب - ١٩٩٧م.

آل أبي شادي:

(باشادي). عائلة من أهل مدينة الشُّحر بحضرموت. كان جُلّ رجالها عمالاً في البناء.

الشاذليّة:

قرية في منطقة الزّهاري بالشمال الشرقي من مدينة المَخَا. سُمّيت نسبةً لولي الله الصالح علي بن عمر الشاذلي صاحب المشهد المشهور بمدينة المخا (والمتوفي سنة ٨١٣هـ).

شار:

(بلد شار). حصن منيع غربي مدينة

الشَّارِقَةُ:

حضر موت. برز منهم أعلام علماء أمثال العلامة الشيخ أحمد بن محمد بن عوض الشاطري المتوفي سنة ١٣٦٠هـ، وأمثال العلامة الشيخ عمر بن أحمد الشاطري، ونجله العلامة الشيخ عبد الله بن عمر الشاطري المتوفي سنة ١٣٦١هـ.

قرية في بني مُقاتل من مديرية مَنَّاخَة بجبل حَرَاز، نُسب إليها العلامة محمد بن يحيى الشَّارقي، كان عالماً محققاً في القراءات، وتوفي سنة ٨٢٠هـ.

شَاطِب:

الشَّاعِرِي:

تلال جبلية في الضالع. وهي ذات حوافي مستقيمة، ويبلغ إرتفاع أعلاها ٦٥٢٥ قدماً. وفي شمالها يقف جبل عقرم الضخم بالقرب من منطقة المفلحي..

بفتح فكسر. من قبائل سُفَيَّان بن أرحب أحد بطون قبائل بَكِيل. ديارهم في منطقة حَيَار من مديرية حَجْمَر وأعمال محافظة عَمْرَان.

وبيت الشَّاطِبِي: قرية في سَنَحَان، بالجنوب الشرقي من مدينة صنعاء. منها الفقيه العلامة قاسم بن ناصر الشاطبي المتوفي سنة ١١٣٤هـ.

الشَّاعِي:

قرية صغيرة في وادي جعيمة الواقع شمال مدينة شَبَام حضر موت. فيها آل بدر بن عبد الله.

بنو الشَّاطِر:

آل شَافِعِه:

بلدة وحي في وادي نَسُور من مديرية الصفراء وأعمال محافظة صعلة.

عائلة من أهل جبل حَرَاز. أشهرهم في عصرنا العميد علي حسن الشَّاطِر، مدير إدارة التوجيه المعنوي بالقوات المسلحة، رئيس تحرير جريدة (٢٦ سبتمبر) الأسبوعية.

شَّاكِر:

بطن من قبائل بَكِيل. فيه الفخاند الثالية: دُهْمَة، وإِئِلة، الحَارِث،

بنو الشَّاطِرِي:

عائلة من أهل مدينة تَرِيم بوادي

ويبيت شاكر: من قُرَى السُّهْمَانِ فِي
حَوْلَانِ الْعَالِيَةِ بِمَشَارِقِ صَنْعَاءَ.

آل شَامَخ:

من أهالي مدينة المُكَلَّا بِحَضْرَمَوْتِ.
منهم الفنان الغنائي محمد سالم بن
شامخ.

والحصن الشامخ: يطل على مدينة
الطويلة بالمحويت من الناحية
الشمالية. وهو حصن أثري يعتبر من
التحصينات الدفاعية القديمة. ويتكون
الحصن من موانع كحاميات بنيت
بالأحجار على إمتداد علوه وتُكِنَات
للحامية وسدود للمياه تعتمد على مياه
الأمطار الموسمية، وللحصن مدخل
رئيسي واحد هو عبارة عن بوابة خشبية
سميكة يفصل علو الحصن عن أسفله.

آل شَامِر:

فخيدة من قبائل ذُو حُسَيْن، من
بكيل.

الشَامَةِ:

من قُرَى بِلَادِ الطَّرَفِ فِي جَبَلِ بُرْعَ.

آل الشَّامِي:

عائلة مشهورة بالعلم والفضل

يشكر. ومن دُهَمَه: ذُو عَيْلَانَ وَآلِ
سَلِيمَانَ (يَسْكُنُونَ فِي جَبَلِ بَرَطِ
وَالجَوْفِ) وَآلِ سَالِمِ وَالْعَمَالِسَةِ وَآلِ
عَمَّارِ (فِي بِلَادِ صَعْدَةَ)، وَآلِ الذَّوِيِّ
(فِي مَأْرَبِ)، وَبَنُو نَوْفِ (فِي رَجُوزَةَ) -
رَاجِعِ الْعَاشِرِ مِنَ الْأَكْلِيلِ.

وآل شَاكِر: عائلة من أهل مدينة
صنعاء، اشتهر منهم العلامة الحافظ
إمام العربية وشيخ الشيوخ لطف بن
محمد شاكر. مولده في صنعاء سنة
١٢٥٠هـ ووفاته بجبل الأهنوم سنة
١٣٣٣هـ. وحفيده العلامة محمد بن
عبد الله بن لطف شاكر أحمد مدرسي
ومرشدي جامع الهادي بصعدة.

وشَاكِر: جبل في الجنوب الغربي
من مدينة حَمِرِ عَلَى مَسَافَةِ بَضْعِ
كِيلُومَتَرَاتِ. نُسِبَ إِلَيْهِ الْعَلَامَةُ
الْقَاسِمُ بْنُ أَحْمَدَ بْنِ عَبْدِ اللَّهِ الشَّاكِرِي،
من علماء القرن السابع للهجرة وأحد
أعوان الإمام المهدي أحمد بن الحسين
صاحب (ذِي بَيْن).

وشَاكِر: قرية في حَبْتِ المَحْوِيَّتِ
بِمَنْطِقَةِ بَنِي عُمَارَةَ.

وشَاكِر: مركز إداري من مديرية
أرحب في شمال صنعاء. من بلدانه:
المكاريب، وادي دُعَيْشِش، بيت
القرماني، ذَرَبِ عَيْتِد.

وفاته سنة ١٣٧٢هـ. (٣) العلامة محمد بن محمد بن عبد الرحمن الشامي رئيس محكمة الأحوال الشخصية.

ومن أعلام بيت الشامي أهل السدة نذكر: (١) العلامة الكبير أحمد بن محمد الشامي وزير الأوقاف الأسبق، أمين عام حزب الحق. (٢) المُرْتَبِي الجليل والتربوي القدير الأستاذ محمد عبد الله الشامي. (٣) زيد بن علي الشامي رئيس دائرة الثقافة في التجمع اليمني للإصلاح، والكاتب بجريدة «الصحوة». (٤) الدكتور مأمون بن أحمد بن محمد الشامي عضو مجلس النواب، وهو حاصل على الدكتوراة في القانون المدني.

آل شامي:

من قبائل الزُهْرَة في تهامة. أشهرهم الشيخ علي صغير شامي عضو مجلس النواب.

شاهر:

بفتح فكسر. حصن في جبل الطويلة بالمحويت. فيه آثار قديمة، ويقع أعلا قرية بني سري. وشاهر - أيضاً - قرن في رأس جبل مَلْحَان بالمحويت.

والاشتغال في مجال القضاء. وهم فرعان: بيت الشامي أهل مَسُور خَوْلَان، وبيت الشامي أهل السدة. وكان أول من عُرف بهذا اللقب: الحسن بن محمد، المنتقل في القرن العاشر من بلاد قراض في «شام» صعدة إلى مَسُور خَوْلَان، وشقيقه الهادي بن محمد المنتقل إلى بلاد السدة. وأسمه الحسن بن محمد بن صلاح بن الحسن بن جبريل بن يحيى بن محمد بن سليمان بن أحمد بن الإمام الداعي يحيى بن المحسن بن محفوظ بن محمد بن يحيى بن يحيى بن الناصر بن الحسن بن عبد الله بن محمد بن القاسم المختار بن الناصر أحمد بن الهادي يحيى بن الحسين بن القاسم الرسي بن إبراهيم طباطبا بن إسماعيل الديباج بن إبراهيم الشبه ابن الحسن المثنى بن الحسن السبط بن علي بن أبي طالب رضي الله عنهم.

ومن أكابر أعلامهم في عصرنا: (١) الشاعر والأديب والسياسي المعروف أحمد بن محمد الشامي. (٢) العلامة أحمد بن علي بن حسين الشامي عضو محكمة الاستئناف العليا، وكان والده عالماً مبرزاً في كثير من العلوم، وتولى القضاء في أماكن منها مَقْبَنَة وِرْدَاع وِدَمَار، وكانت

مديريات محافظة حَجَّة، ويتبعها
المراكز الإدارية التالية: الأمرور، بني
مَدِيخَة، جانب الشام، جانب اليمن.

وجبل الشاهل من أحرز الجبال
وأمنعها وقد شهد الكثير من الوَقَعَات
الحرية بين اليمنيين والقوات العثمانية.
وفي الشاهل طائفة من أولاد جعفر بن
الإمام حمزة بن أبي هاشم الحسن بن
عبد الرحمن الحمزي الحسني.

شاور:

بفتح فكسر. بطن من حاشد
الهمدانية، هم بنو شاور بن قُدَم بن
قادم بن زيد بن عُرَيْب بن جُشَم بن
حاشد.

وبنو شاور: من قُرَى بني القُدَمي
في بني العَوَام جنوبي مدينة حَجَّة.
نُسِب إليها كثير من العلماء والفضلاء
أمثال العلامة الفقيه أحمد بن زيد بن
علي الشاوري المتوفي سنة ٧٩٣هـ،
وأمثال خطيب جامع صنعاء بالقرن
الحادي عشر العَلَامَة أحمد بن
الحسن بن محمد الشاوري.

وقلعة شاور: في منطقة العزكي من
مديرية الرُّجَم وأعمال محافظة
المحويت.

وهجرة الشاوري: من قُرَى خُمس

وشَاهِر: حصن في أعلا قرية قَيْدَان
بجبل كُحْلَان عَقَار بالشرق الجنوبي من
مدينة حَجَّة.

وشاهر: وادٍ في بني ضَبْيَان من
خَوْلَان العالية بمشارك مدينة صنعاء.

وآل شَاهِر: قَبِيل في المَبَاغِر يُنْسَبون
إلى شاهر بن شمسان بن عبد الله
المَكَايِرِي.

شَاهِرَة:

وادٍ خصيب شرقي ضلاع هَمْدَان،
يبعد عن صنعاء بنحو ١٠ أكيال شمالاً
بغرب. يقع بين جبلين متقاربين، وفيه
دُفَن أبو حسان أسعد بن أبي يَغْفَر
المتوفي سنة ٣٣٢هـ، وهو أحد أمراء
الدولة اليعفرية.

وشاهرة - أيضاً - وادٍ وقرية في
بَعْدَان من مركز دَلَال.

الشَاهِل:

جبل في بلاد الشَّرَف، يقع بالشمال
الغربي من مدينة حَجَّة بمسافة ٣٧
كيلاً. سُمِّي نسبةً إلى شاهل بن قُدَم بن
قادم بن زيد بن عُرَيْب بن جُشَم بن
حاشد.

وتشكل بلدان الشَاهِل مديرية من

بنو شايح:

قرية وقبيلة من اليمانية السفلى في
خولان العالية بمشارك صنعاء.

وآل شايح: عائلة من أهل مدينة
إبّ، أشهرهم محمد سري شايح أحد
شهداء ثورة ١٩٤٨م.

وآل شايح: من لحام بني نؤف
إحدى قبائل الأهنوم، ديارهم في
مديرية المدان من بلاد حجة.

وآل شايح: فخيذة من آل دُمينة بن
كول بن أحمد بن سويدان، من ذو
محمد بن غيلان، من برّظ. مساكنهم
في منطقة الحُشعة من مديرية رَجُوزة
وأعمال برّظ.

وينو شايح: هم المشايحة إحدى
فروع قبائل الكرب في شمال شبوة.

آل الشايف:

من كبار مشائخ ذو حسين البكيلية،
ديارهم في مديرية رَجُوزة من بلاد
برّظ. من معاصريهم الشيخ ناجي بن
عبد العزيز الشايف عضو المجلس
الاستشاري وكبير مشائخ بكيل. وهو
من العناصر التي أسهمت - بنصيب -
في الدفاع عن الثورة. ومن جملة
أولاده الشيخ محمد بن ناجي الشايف

حزيم في جبل ضوران من بلاد آيس.

ودار شاور: قرية وواد في الجنوب
الشرقي من المقاليس بالقرب من قرية
الحطابية.

الشاوش:

من قري بني البدي في الرُّجم
بالمحويت.

وآل الشاوش: فخيذة من قبائل
العقارب في لحج. منهم صالح بن
سالم الشاوش، أشار إليه العبدلي في
كتابه «هدية الزمن» وقال أنه باني قرية
القريش.

وآل الشاوش: عائلة من أهل تعز،
أشهرهم الفقيه الأديب حسن بن عبد
الله شاوش، من أدياء القرن الثاني
عشر الهجري، ترجمه زيارة في «نشر
العرف».

وآل الشاوش: فرع من آل مرعي بن
طالب الكثيرين أهل حضرموت. نُسبوا
إلى جدهم الذي أقام زماناً بالهند في
خدمة النظام الأصفى وترقى إلى أن
وصل إلى رتبة الشاوش فصار لقباً له.

وآل الشاوش: في صنعاء منهم عبد
الله الشاوش من قيادات المؤتمر
الشعبي العام.

مديرية حُبَيْش وأعمال إبّ.

شُبَاعَة:

قرية في منطقة حَجَّاج من مديرية
جُبْن وأعمال البيضاء.

وشُبَاعَة - أيضاً - قرية في الحدا
بالقرب من الكُمَيْم.

وشُبَاعَة: محلة في جبل صُورَان
أيس.

شِبَام:

بكسر ففتح، إسم مشترك بين أربع
مدن يمنية، هي: شِبَام كُوكَبَان، وشِبَام
حَضْرَمَوْت، وشِبَام سُحَّيْم، وشِبَام
حَرَّاز.

١ - شِبَام كوكبان: مدينة أثرية قديمة
بسفح جبل كُوكَبَان المعروف قديماً
باسم «دُخَار». وهي غربي مدينة صنعاء
بمسافة ٤٢ كيلاً. سُميت باسم شِبَام بن
عبد الله بن أسعد بن جُشَم بن حاشد.
وكانت تُعرَف سابقاً باسم (يَحْبَس) نسبةً
إلى يحبس بن دُخَار. كما كان يقال لها
«شِبَام يُعْفِر» لأنها كانت مقرراً للدولة
اليُعْفِرِيَّة في القرن الثالث الهجري.
وبها من آثارهم جامع فخم من بناء
الملك محمد بن يُعْفِر الحَوالي.

عضو مجلس النواب رئيس لجنة
الحرريات العامة وحقوق الانسان
بالمجلس.

الشَّايِم:

حصن في منطقة بني سَعْد من
مديرية حُقَاش وأعمال المحويت. فيه
آثار قديمة، وهو جبل في غباية
المناعة.

وآل شَايِم: عائلة من الحسينيين في
بلاد صَعْدَة، من آل يحيى بن يحيى بن
الناصر بن الحسن بن عبد الله بن
محمد بن القاسم بن الناصر أحمد بن
الهادي يحيى بن الحسين الرُّسِي
الحسني، المنتهي نسبه إلى الإمام
علي بن أبي طالب.

شُبَاحِي:

قرية في منطقة القَارَة من مديرية
رُصْد وأعمال محافظة أَيْن.

الشُّبَارِق:

قرية كبيرة شرقي مدينة زَبِيد. إليها
يُنسَب باب الشبارق أحد أبواب زَبِيد.

شُبَاع:

بضم ففتح. جبل وقلعة أثرية من

أبناء المدينة في مجالات البناء، ومنها تفوح رائحة التاريخ والعراقة والأصالة. وقد أطلق عليها زائروها من السُّيَّاح الغربيين (مانهاتن اليمينية) كما أطلق عليها الزائرون العرب (ناطحات السحاب اليمينية).

ومن معالم شبام الأثرية الحصن الشرقي الشمالي، وقنوات تصريف المياه، وكذا مساجدها الموغلة في قَدَم عمارتها. ومن سكان المدينة: آل باكثير، وآل باجَمَّال، وآل عُبَاد، وآل الفقيه، وآل باصِهي، وآل باذِيب، وآل باشراحيل، وآل عُقْبَه، وآل سُمَيْط، وآل باسويدان، وآل خراز، وآل باهرمز.

٣ - شِبام سُخِيم: بلدة في السفح الغربي لحصن «ذي مَرَمَر» بجوار مدينة «الغِرَّاس»، في الشمال الشرقي من مدينة صنعاء بمسافة نحو ٢٥ كيلاً. وهي بلدة أثرية هامه كان بها معبد (رثام). كما كانت من حواضر السمعيين الذين كان يجمعهم إسم (يَرَسُم). ومن شبام سُخِيم يُجَلَب: الجِيس وكذا الرُّخام القمري الذي يتم إستخراجه من باطن الأرض على عمق ثمانية أمتار.

٤ - شِبام حَرَاز: جبل يطل على

ومن سكان شبام كوكبان: آل شَرَف الدين، وآل عبد القادر، وآل النَّاصِر، وآل قَاطِن، وآل الكُهالي، وآل الحيمي، وغيرهم. وممن نُسِب إليها العلَّامة المعاصر يحيى بن يحيى الشبامي، والعميد الدكتور حمود الشبامي رئيس الدائرة المالية باللجنة الدائمة للمؤتمر الشعبي العام.

٢ - شِبام حضرموت: مدينة مشهورة في قلب وادي حضرموت، ما بين سيئون شرقاً والقطن غرباً. وهي في فضاء واسع مترامي الأطراف تحفها أشجار النخيل التي تُعطي واحتها جمالاً وخضرة. إلا أن الفضاء يقل في الجهة الجنوبية لقرب الجبل. وتُنسَب شبام حضرموت إلى بانيها الحميري شبام بن الحارث بن حضرموت الأصغر بن سبأ الأصغر بن كعب بن سهل بن زيد الجمهور، ويرتفع النسب إلى الهُميسع بن سبأ الأكبر من قحطان. وهذه النسبة إلى شبام قد تكون نسبة بناء وإنشاء أو تكون نسبة سَكْنَى واستيطان.

وتتميز شبام حضرموت بعمارتها من حيث البيوت الشاهقة التي يرجع تاريخ عمارتها إلى عهدِ موغلٍ في القَدَم. وهي على مستوى متطور وصل إليه

وَأَل الشَّيْبَلِي: من قبائل الروضة في وادي مَيْقَع التابع لمحافظة شَبْوَة.

شَبْوَة:

بفتح فسكون ففتح. مدينة تاريخية هامة في شرق رملة السبعيتين. كانت قديماً عاصمة دولة حضرموت، ثم صارت من أهم المدن السبئية التجارية بعد أن تغلبت دولة سبأ عليها عام ٦٥ ميلادية، حيث كانت تُجمع فيها سلع البخور واللُّبان، ومنها تنطلق القوافل التجارية إلى سائر أنحاء الجزيرة العربية و صوب مناطق البحر المتوسط. وفي القرن الأول الميلادي تعرضت مدينة شبوة للخراب بفعل السيول، ثم عادت إليها الحياة، ولا زالت آثار هذه المدينة تحتفظ ببقايا الجذور الحضارية في ذلك الجزء من وادي عرما. وقد عُثر فيها على الكثير من النقوش وأطلال القصور وهايكل السدود المائية.

وَيُظَلَّقُ إِسْمُ هَذِهِ الْمَدِينَةِ عَلَى (محافظة شبوة) التي تضم خمس مديريات كبيرة هي: عَرْمَة، بَيْحَان، نِصَاب، الصَّعِيد، مَيْقَعَة. وأرضها متسعة مترامية الأطراف، تمتد من الصحراء شمالاً، وحتى البحر جنوباً. وتبلغ مساحة المحافظة ٧٣٩٠٨ كم

مدينة مَنَآخَة من الجهة الجنوبية. وهو جبل حصين يرتفع ثلاثة آلاف متراً من سطح البحر. وكان الأتراك خلال وجودهم في اليمن قد استولوا عليه عام ١٨٧١م فكان هو وَمَنَآخَة من أمنع معاقل الأتراك في اليمن.

شَبَّان:

موضع في بلاد الرِّصَاص بالبيضاء. فيه بعض قبائل بني مُسَلِيَة من مذحج.

أَل شَيْبَرِيْن:

بكسر فسكون ففتح. فرع من آل شِنَان إحدى قبائل آل زامل المتفرعة من قبائل ذو حسين بن غيلان البكيلية. يسكنون في منطقة بني معاذ بجبل سَحَار في جنوبي صَعْدَة.

شُبَّعَان:

بضم فسكون. بلدة في الغرب الشمالي من مدينة ذي سَفَال.

وَأَل شُبَّعَان: فخذة من قبائل الشولان إحدى قبائل ذو حسين بن غيلان من بكيل.

أَل الشَّيْبَل:

من أهالي لَوْدَر في محافظة أَيْبِن.

مربع، أي ما يقارب حوالي ١٤٪ من أرض اليمن. وجمعت محافظة شبوة الخصائص المتميزة للموقع الجغرافي برأً وبحراً. كما أنها تتميز كونها تقع في القلب الجغرافي لخريطة اليمن. وتمتلى صحاريها وسهولها ووديانها وجبالها وبحارها بالثروات الطبيعية الهامة، لما فيها من حقول النفط والغاز، حيث تعمل في أرضها أكثر من اثني عشر شركة لاستخراج النفط والغاز. إضافة إلى أنها عُرفت بالزراعة والرعي والعسل وخاصةً في وديانها: مَيْقَعَة، وَعَمَاقِين، وَمَرْخَة، وَيَيْحَان، وعرقه. وغيرها.

ولعل أهم المواقع والأماكن الأثرية هي: آثار وادي ضُراء، آثار وادي عَبَدَان، هجر حُنو الزرير، مقبرة حيد بن عقيل، مدينة تمتع، آثار الدولة الأوسانية في صرخة شبوة القديمة، خربة ذي نصر في الحرجة، هجر بن حميد، آثار العُقلة، ميناء قنا التاريخي. وغيرها من المواقع التي جعلت من محافظة شبوة محط أنظار الباحثين والزوار من العديد من بلدان العالم، حيث حظيت باهتمام العديد من البعثات الأثرية العالمية.

وللحفاظ على المقتنيات الأثرية التي يتم اكتشافها في المحافظة، فقد تم إقامة متحف في عتق يضم أكثر من ثمانية ألف قطعة تم اكتشافها في كل من مدينة شبوة التاريخية وميناء قنا والمواقع الأثرية في مرخة وضراء. إضافة إلى متحف آخر في بَيْحَان ويضم أكثر من ألفي قطعة أثرية.

بنو شبيب:

بفتح فكسر. من قبائل حضرموت

وتطل محافظة شبوة على خليج عدن حيث يبلغ طول ساحلها نحو ١٥٠ كيلاً، تنتشر على امتداده عدد من قُرى الصيد وأهمها عرقه، حوراء، بلحاف، بئر علي، عين بامعبد، وتمتاز بوجود مصائد غنية بالثروات والأحياء البحرية التي تتنوع وتتكاثر وفقاً لمواسم متعاقبة.

وتتملك هذه المحافظة تراثاً حضارياً عريقاً، حيث قامت على أرضها ثلاث ممالك يمنية قديمة، هي: (قَتَبَان) وعاصمتها (تمنع) في مديرية بَيْحَان،

خَلَّفَهُ في القضاء وحل منازعات الناس الشرعية في المنطقة ولده القاضي العلامة علي بن محمد الشبيبي. أمَّا أشهر معاصريهم فهو الأستاذ أحمد الشبيبي الذي يعد واحداً من أبرز قيادات الحركة الرياضية في اليمن. وقد تعين سنة ١٩٩٧م نائباً لوزير شؤون المغتربين.

آل الشبيحي:

فرع من قبائل الميسري - المياسره، ديارهم في نواحي مودية من بلاد أئين.

آل شبيره:

من علماء مدينة ريدة في القرن الحادي عشر الهجري. منهم إمام جامعها العلامة حسين بن عبد الله بن شيرة، ترجمه مؤلف «مطلع البدور».

وبيت الشبيري: قرية في غيل مغدِف من مديرية حَمر وأعمال محافظة عَمَران.

الشبيقي:

من قبائل الصُّبَيْحِي، وتنقسم إلى فخذتين: العطرشي والمحامدة. وتقع ديارها في وادي البريمي غربي لحج.

القديمة، وهم بنو شبيب بن حضرموت، وينتسب إليهم الصحابي الجليل وائل بن حُجر.

وبنو شبيب: فخيذة من قبيلة نهد. ديارهم في قعوطة أسفل وادي دُوَعَن بحضرموت.

وبنو شبيب: مركز إداري في جبل حَيْش من بلاد إبّ. واليه يُنسب بنو الشبيبي مشائخ حَيْش.

وآل الشبيبي - أيضاً - من علماء ذمار وأنس في قريتي (ذي حود) و(دفينة ذمار). أشهرهم في التاريخ القاضي مهدي بن علي الشبيبي (ت ١١٠٧هـ)، كان عالماً محققاً للفروع مشاركاً في غيره واشتغل بدرس العلم وتدريسه، وله ذُرِّيَّة كلهم أدباء وشعراء، فابنه أحمد بن مهدي المتوفي سنة ١١٥٧هـ كان من كبار شعراء عصره، وكذا حفيده يحيى بن أحمد بن مهدي (ت ١٢٠٨هـ) كان هو الآخر شاعراً من القضاة وقد تَنَقَّل في القضاء بين «جبل» و«إبّ». وكذا حفيده محمد بن حسين بن أحمد الشبيبي المتوفي سنة ١٣٤٦هـ كان حاكماً في بلاد «عُنس» و«جهران» ومشاركاً في عدد من الفنون الأدبية وله بيت وأموال في هجرة «صنعة» أسفل جَهْران. وقد

شُبَيْل:

أحمد بن حسن بن أحمد بن الإمام
المؤيد محمد بن القسم بن محمد
الحسني. ومن هذا البيت العلامة
أحمد بن محمد بن أحمد الشتارة،
ترجمه مؤلف «نيل الوطر».

بكسر ففتح. من قُرَى غيل باوزير
في حضرموت.

الشِثْرِي:

عُرِف بهذا اللقب الفقيه الصوفي
منصر بن علي الشثري المتوفي سنة
١١٨٩هـ. عاش في دَمَار واشتغل
بالتدريس وعمارة المساجد والوعظ.

وآل شُبَيْل - بضم ففتح - من قبائل
همدان. منهم العلامة حسين بن
محمد بن علي بن شُبَيْل، ترجمة
الجَنَدِي وقال: كان فقيهاً صالحاً عارفاً
بالفقه توفي سنة ٧٠٣هـ.

وبيت شُبَيْل: من قُرَى بني السَيَّاحِ
في الحيمة الداخلية، غربي صنعاء.

وينو شُبَيْل: قرية وحي في جبل
كُتْمَة من بلاد رَمَّة.

شِثْنَة:

بكسر فسكون. وادٍ صغير يسيل إلى
دَوْعَن بحضرموت.

بيت الشِثَا:

بنو الشنوي:

من قبائل عَدْر في بلاد حَاشِد.

شِثِير:

من وديان الحُوم، ويصب في
وادي حضرموت قبل قبر نبي الله
هود.

فرع من آل المتوكل من ولد علي بن
يحيى بن علي بن الإمام المتوكل
إسماعيل بن القاسم بن محمد الحسني
الصنعاني. وولده العلامة إسماعيل بن
علي الشثا كان عالماً محققاً من
تلامذته المؤرخ إبراهيم ابن عبد الله
الحوثي صاحب «نفحات العنبر»
المتوفي سنة ١٢٢٣هـ.

بيت الشتاره:

آل الشثيري:

من قبائل حَرِيب.

عائلة في صنعاء من آل المؤيد.
يُنسبون إلى أحمد الملقب الشتاره وهو

بنو شِجَاب:

بكسر ففتح. عائلة من أهل بيت الفقيه. من معاصريهم المؤرخ والكاتب محمد حسن شِجَاب.

شِجَاع:

بكسر ففتح. نَقِيل في الجنوب الشرقي من صنعاء، على طريق نِهَم. وهو من الممرات الصعبة سابقاً.

آل شُجَاع الدِّين:

عائلة معروفة في منطقة بني سَيْف من مديرية القُفَر في غربي يَرْيَم. من ديارهم: السَّاتِي ورحاب الواقعتان بجوار حصن إزْيَان. نذكر منهم: (١) الاستاذ الدكتور أحمد محمد شِجَاع الدين، رئيس جمعية الجغرافيين اليمنيين والأستاذ بكلية الآداب جامعة صنعاء. (٢) الكاتب الصحفي والاعلامي المعروف الاستاذ محمد حسين شُجَاع الدين، رئيس تحرير صحيفة «تعز».

شُجَبَان:

بفتح فسكون. وادٍ أسفل جبل وُصَاب العالي. نُسِب إلى شُجَبَان بن يشجب بن يعرب بن قحطان ويصب في وادي رِمَاع.

آل الشَّجَر:

فرع من آل القُدَيْمي الحسينيين أهل تهامة. وبنو شَجْرَة قرية في الحِدا. يُنْسَب إليها بيت السُّحُولي الشجري.

الشُّجَعَة: قرية غربي مدينة المحابشة من بلاد الشَّرَف الأعلى. وهي محل سكن بنو الشَّرَفِي وبنو المُهَلَّا.

شُجْن:

بكسر فسكون. مركز إداري من مديرية مغرب عَنَس وأعمال دَمَار. وممن نُسِب إليه: (١) القاضي حسين بن علي بن محمد الشُّجْنِي (ت ١٢١١هـ) تقلد القضاء في ذمار زمناً وكان له اشتغال بالتدريس وله شعر. (٢) المؤرخ الأديب محمد بن حسن بن علي بن أحمد الشُّجْنِي صاحب كتاب «التقصير في تراجم أدباء ذمار» المتوفي سنة ١٢٨٦هـ. (٣) الشاعر والدبلوماسي أحمد محمد الشجني المتوفي سنة ١٤١٠هـ.

الشُّجَّة:

بكسر فتشديد الجيم. نقيل في شرق

جبل حراز، تصعد منه طريق السيارات القادمة من حُجْرَة ابن مهدي في الحَيْمَة إلى مناخة.

الرَّامِيَة العُلْيَا من مديرية السُّخُنَة وأعمال الحُدَيْدَة، على مقربة من عُوَاجِه. قال صاحب نفخ العود: سُمِّيَتْ باسم أم الفقيه البَجَلِي صاحب عُوَاجَة واسمها سُجَيْنَة وقبرها في هذه القرية.

شَجْو:

قرية في جبل الضالع. تمر منها إحدى الطرق المؤدية إلى الجبل.

الشحابل:

من قبائل وادي رخية في حضرموت. من مقادمتهم بالقرن الرابع عشر المقدم محمد بن جميل بن شحبل. ومن فروعهم: آل مظفر، وآل عجيان، وآل فارس، والخرشان.

آل الشَّجَبِي:

عائلة من أهل وصاب. منهم الفقيه الصالح العالم موسى بن حسن الشجبي، من علماء القرن الثامن الهجري. ترجمة الجندي.

شَجِير:

قرية في عِلْو جَهْرَان من بلاد ذمار، تقع بجوار بلدة ضَاف. وآل باشجير: فخيذة من قبائل آل بلعبيد، من ذيب سعد، ديارهم في نواحي شبوة.

قرية في نواحي مدينة الزيدية. نُسِب إليها الشاعر والمناضل العسور يوسف الشحاري، رئيس إتحاد الأدباء والكتاب اليمنيين. مولده في أجواء عام ١٩٣٢م، وتلقى دراسته في الحديدة، ثم تخرج من كلية الشرطة في تعز سنة ١٩٥٦. عُيِّن بعد الثورة مديراً للشؤون العامة والتوجيه المعنوي، ثم كبير معلمي كلية الشرطة. أنتخب وكيلاً لمجلس الشعب التأسيسي. وقد توفي عام ١٤٢١هـ.

آل باشجيرة:

فخيذة من الحَنَابِشَة. ديارهم في قرية جريف الواقعة بوادي دُوَعْن بحضرموت.

شَجِينَة:

بضم ففتح فسكون. قرية في بلاد

شَحْبِل = الشَّحَابِل.

شَحْد:

بفتحتين. جبل في الشمال الشرقي من مدينة عبر الضالع. يطل على جميع الممرات عبر الهضبة من الضالع ومن نقيل الخريفة.

الشُّحْر:

إحدى كبريات مدن ساحل حضرموت. قال الطيب بامخرمة في التعريف بالشحر: سُميت الشحر بهذا الاسم لأن سكانها كانوا جيلاً من المهرة يُسمون الشحرات بالفتح وسكون الحاء المهملة وفتح الراء ثم أُلِف فحذفوا الألف وكسرو الشين. وتُسمى (الأشغا) لأن بها وادٍ يُسمى الأشغا، كان كثير الشجر وكان فيه آبار ونخيل وكانت البلاد من حوله في الجانب الشرقي. وتُسمى أيضاً (سمعون) لأن بها وادٍ يُسمى بذلك، والمدينة حوله من الشرق والغرب. كما قد يقال لها (سُعاد).

ويضيف الأستاذ سعيد عوض باوزير قائلاً: كانت الشحر تُطلق في القديم على المنطقة الساحلية الواقعة ما بين عُمان وساحل حضرموت جميعها. ويُطلَق على ساحل حضرموت خاصة

(الأسعا). أما الشُّحْر بمعنى المدينة المعروفة اليوم، فلا يُعرف بالضبط تاريخ تأسيسها ولكن المنقول أن ملك اليمن من بني رسول في القرن السابع الهجري وهو الملك المظفر، جدد بناءها سنة ٦٧٠هـ، وكانت قبل ذلك (أخصاصاً) أي أكواخاً وبيوتاً حقيرة. وقد تعاقبت على الشحر في تاريخها الاسلامي حكومات متعددة تستقل بالأمر فيها تارة وتخضع لملوك اليمن فيها تارة أخرى. وقد تكون الشحر أحياناً هي عاصمة الإمارة، بينما تكون أحياناً أخرى تابعة لإمارة تتخذ من مدن حضرموت الأخرى عاصمةً لها. ولهذا كانت الشحر عرضةً على الدوام للغزو الاستعماري وخاصةً الغزو البرتغالي في القرن العاشر الهجري الذي ما زالت بصماته بارزة في بعض الأحياء القديمة للمدينة.

والشُّحْر اليوم عاصمة لأكبر مديريات محافظة حضرموت حيث تضم أربعة مراكز متباعدة مترامية الأطراف، هي الشحر، الدَيْس والحامي، الريدة وقصيعر، غَيْل بن يَمِين. وفي إطارها يوجد أهم موانئ تصدير النفط الذي يقع في أسفل وادي المَسِيْلَة. فهي منطقة غنية جداً بتراتها وخيراتها النفطية والسمكية. كما أنها كانت منار علم

وتقع الشحر على سطح متسع من الشاطئ الذي ينحدر تدريجياً إلى البحر، ولهذا ترسو السفن بعيداً عنه لضحوته. وبالشاطئ كثبان رملية يبلغ ارتفاعها من ٢٠ إلى ٣٠ قدماً. وفي أوقات المد يرتفع الماء حتى يجرف بعض هذه الكثبان. وللمدينة سور قديم له بوابتان تسميان بـ «سدة العيدروس» و«سدة الخور» إلا أنه لم يبق إلا جزء من هذا السور. ومن معالمها الأثرية «حصن ابن عياش» الذي بني عام ١٨٦٨م وفيه قصر قديم.

شِحْرَة:

بكسر ففتح. وادٍ فيه معيان جار وغيضة فيها نخل. وهو يصب في وادي نسيم من أعمال غَيْل بن يُمَيْن بالشحر.

وشحره: لقب الصحفي حميد أحمد شحره رئيس تحرير صحيفة «الناس».

والشُحْره - بضم فسكون - وادٍ وجبل أعلا بلدة دَمُون في شرقي تريم.

شُحْرَان:

بفتح فسكون. سد حميري في حقل قَتَاب من بلاد يريم، بجوار دخلة عُوَيْدَيْن.

ومعرفة وأدب وثقافة وتقاليد صرّبت فيها أروع الأمثلة. وقد اشتهر من علمائها وأدبائها: الطيب بامخرمة، وآل أبي شكيل، وآل السبتي، وآل ابن حاتم، وآل الملاح، وآل الجنيد، واليوم الشاعر الكبير أبو بكر المحضار.

ومنذ تواريخ قديمة كانت الشحر موطناً للسمار ومحضناً للعشاق تقام بها العديد من جلسات الدان وحلقات الشبواني ورقصات الهيش والغيه وترنيكات وحركات لعبة العدة والزبادي، وغيرها من سهرات الغناء وحفلات الطرب ومسامر الأنس بمختلف ألوانها وتعدد أطباقها.

ومن حارات مدينة الشحر: حارة القرية وبها سوق الخان القديم، ثم حارة المجرف، ثم حارة الرملية. وهؤلاء الثلاث أقدم ما كان بها، ثم حارة أبي عوين، ثم حارة أبي غريب، ثم حارة المقد ويقال لها الحوطة، ثم حارة الخور وبها قبر الشيخ فضل بن علي بافضل.

ومن أشهر غياض الشحر: دفيقة، تباله، الواسط، شِعب النور، الجرادف، الفجاعين، الرمضاء، عرف، الحيس، معيان المساجدة، صداع، حباير، غيل باوزير، السوط، وغيرها.

آل الشُّخْطَرِي:

بضم فسكون فضم. من قبائل اليمانية السفلى، من حَوْلَانَ العالية في شرقي صنعاء.

شَحْن:

منطقة من بلاد المَهْرَة في حدود اليمن الشرقية مع سلطنة عُمان، فيما بين «رأس حاسك» و«رأس فرتك» في الساحل. وهي منطقة كانت واسطة العقد في التواصل التاريخي الحميم بين اليمن وعمان. ويتم حالياً تنفيذ مشروع إنشاء طريق إسفلتي يربط منطقة (شحن) بمدينة (العَيْظَة) في ساحل حضرموت، بامتداد ٢٤٥ كيلاً، وهو ثمرة من ثمرات العلاقات اليمنية العُمانية المتينة، سوف يجعل من هذه المنطقة مركزاً تجارياً هاماً.

شَحِير:

بالتصغير. من بلدان عَيْل باوزير، بالغرب الجنوبي من الشحر بمسافة نحو ١٨ كيلاً. على مقربة من ساحل حضرموت. وهي منطقة أثرية عُثِر فيها على ألواح من الصخر الجيري ومن الرُخام عليها كتابات حميرية. وتسكنها قبائل العوابثة وبعض قبائل يافع كآل الخلاقي.

شَخَاوِي:

من المناطق التابعة للريدة - ريدة عبد الودود في الشحر. بها قبيلة تُعِين. وبها غابة من النخيل ترويه ست عيون يندفع منها الماء طول العام.

شَخَب:

بالتحريك. حصن عال منيف في جبال عَمَّار من بلاد النُّادَة وأعمال إب، لا يُرتقى إليه إلا بصعوبة وعبر سلالم منحوتة في أصل الجبل. وإليه يُنسب مركز (شَخَب) ويشمل بلدة كُهَّال وبيت مشرح وسَلْبَة وبيت الوَعِيل وغيرها.

وَشَخَب - أيضاً - قرية من بلاد اليوبي من مديرية قَعَطْبَة وأعمال الضالع.

وَشَخَب: قرية في منطقة قانيه من مديرية ماهلية وأعمال مأرب.

شَخْرَان:

من سدود يحصب القديمة، كان قائماً في بني مُنَّبَه بحقل قِتاب من بلاد يريم.

شِدَاء:

جبل في الجنوب الغربي من صَعْدَة من بلاد حَوْلَانَ إبْن عامر. يُشكل

إحدى مديريات محافظة صَعْدَة .

إليه يُنسَب بنو الشَّدادي الساكنين في وادي قيرة .

بنو شَدَاد:

بطن من قبائل خولان العالية في شرقي مدينة صنعاء . وهم فرعان: بنو عامر والمحاريز . ويتفرع بنو عامر الى الفروع التالية: العفيقي ومشائخهم آل دُوَيْد، آل الملاحي ومشائخهم الجامللي والحمانلي، وبني طاهر، وبني القَفَيْلي . وأما المحاريز فإن مشائخهم آل الزِيادي وآل فرحان .

شَدْبَة:

بفتح فسكون . جبل شمال غرب مدينة المُكَلَّا بحضرموت .

شَدَيْق:

بكسر ففتح فسكون . من قبائل خَوْلَان العالية في شرقي صنعاء . ديارهم في اليمانية العُلَيَا .

ومن بني شداد نقيلة في منطقة حقين من مديرية حَزْم العُدَيْن وأعمال إب . كما أن منهم آل راجح في بَعْدَان .

شَدَان:

قرية في منطقة الوَحَج من مديرية قَعَطْبَة وأعمال الضالع .

وبنو شَدَاد: من قبائل المراقشة أهل الحَيْد في أْبَيْن . ديارهم في خَنْفَر . من فروعهم: أهل بقيس، وأهل مخب، وأهل حسين بن صالح . ومن مشاهيرهم: محمد بن علي بن سالم الشَّدادي عضو مجلس النواب رئيس لجنة الزراعة بالمجلس - ١٩٩٧م .

الشَّدَف:

بفتح فكسر . حصن خارب بالجنوب الشرقي من الجَنْد . وهو من ذوات الآثار .

شَدِيَان:

(بيت شديان) . بكسرتين فتشديد الياء . فخذ من القرزات . يسكنون في وادي يَرِب من غيل بن يَمِين . وبيت شَدِيَان - أيضاً - فخذة من الحموم .

وبنو شَدَاد: من قبائل رَعْوَان في شرقي الجَوْف .

وبنو شَدَاد: قبيلة في المواسط من بلاد الحُجْرِيَّة .

وَعُوَل آل شَدَاد: وإِد في البيضاء

شراء:

١٩٥٨م. وكان يتولى رئاسة المجلس البلدي في عدن، وعضواً بالمجلس التشريعي. ثم نجليه هشام وتمام، وهما ناشري ورئيساً تحرير جريدة «الأيام» التي تعتبر اليوم أحد المنابر الاعلامية الهامة في اليمن، ومن الصحف التي يحترمها القارئ لمصداقيتها وكفاءة العاملين فيها.

هو لقب الشاعر الشاب محمد ناصر شراء. صَدَّر له ديوانه الأول «طقوس يمانية» في منتصف الثمانينات.

بنو شراح:

عائلة من أهل مدينة المحويت. منهم العلامة محمد بن سعد شراح، المتوفي بعد عام ١٣٦٨هـ، وكان خطيب الجمعة في مسجد ماسيه بالمحويت.

وجبل شراح: في القطن بوادي حضرموت في جنوب بلدة القارة. وآل الشراحي: من أهل جبل حَبَشِي في جنوب تعز.

الشراحيون:

من قبائل حِمَيْر. كانت لهم الزعامة على بلاد وصاب، وكانت مدينة العرَكة في وُصاب العالي مقر عزمهم. ومنهم آل يوسف ملوك زَبِيد في عصر المعتصم والمعتمد العباسيين. كما أن منهم الشاعر إِبْن خمرطاش أحد أدباء القرن السادس الهجري.

آل باشراحيل:

عائلة حضرمية شهيرة يرجعون في النسب إلى عباهلة حضرموت الحميريين. ومن مشاهيرهم العلامة المحقق الفقيه أحمد بن عبد الله بن عامر باشراحيل، أحد مشائخ الحبيب أحمد بن زين الحبشي، المتوفي سنة ١١٤٥هـ. ومن أعلامهم في هذا العصر: الأستاذ محمد بن علي شراحيل مؤسس وعميد صحيفة «الأيام» التي أصدرها في عدن سنة

الشراخيم:

من قبائل بيت القرزات المتفرعة من الحُموم.

شراذ:

وإِد من فروع سائلة زَبِيد في غربي مدينة ذَمَار. وهو وادٍ خصيب كريم الثَّرْبَة، وكان أحد الأودية التي بها مطاحن الماء كما حكاه الهمداني.

وآل شراده: من مشائخ الحيمة في غربي صنعاء.

الشراعية:

من قبائل العبسيّة، من عكّ. ديارهم في نواحي المَراوِعة من بلاد تهامة.

الشراف:

منطقة شمال مدينة الضالع، تتكون من فُرَى الوعرة والرباط وذِي حَرَان وغول صُمَيْد وكوكبة والسرافي والكَبَار ووادي الحيس حيث تنتشر حقول القات.

الشراقي:

جبال في الشرق الجنوبي من مدينة حَجَّة في محاذاة جبل مَسُور. وارتفاعها عن سطح البحر زهاء ألفين وخمسمائة متر.

والشراقي - أيضاً - حصون لقبائل الدِيْن في وادي النبي أحد فروع وادي دوعن بحضرموت.

والشراقي: مركز إداري من مديرية وصاب العالي وأعمال دَمار.

الشراوح:

أحد أكبر قبائل المَهْرة. من فروعهم: بيت كلشات وبيت عامر وبيت توعار وبيت قحيصيت وغيرهم.

وآل شراده: من مشائخ الحيمة في غربي صنعاء.

شَرَار:

بلدة في بني يُوسف من مديرية المواسط وأعمال الحُجْرِيَّة. منها يُجَلِّب القات الشراري.

الشراشره:

من قبائل نهد. يسكنون في قريتي الوجيب وعنييدة، شمال القَطْن بوادي حضرموت.

شِرَاع:

قرية أثرية في منطقة زندان من بلاد أرحب في شمال صنعاء.

الشراعي:

بكسر ففتح. مركز إداري من مديرية جِبَلَة وأعمال إبّ.

وآل الشراعي: عائلة من أهل مدينة صنعاء. منهم الشهيد الشراعي، أحد قادة ثورة ٢٦ سبتمبر ١٩٦٢م. ومنهم حمود الشراعي وكيل وزارة الشباب والرياضة.

وآل الشراعي: في تهامة، فرع من آل الأهدل، من سلالة الحسين

شُرَيْب:

غرب مدينة حرَض، على ساحل البحر الأحمر. كانت لها شهرة سابقة وكانت منفذ مدينة حَرَض إلى البحر.

بضم فسكون. من جبال دُخَار المعروف اليوم بجبل كوكبان أعلا مدينة شَيْبام أَقْيَان.

بنو شُرْحَبِيل:

قبيل من التَّبَاعِيُون من ولد ذو تَبَع بن الحارث بن مالك بن إل شرح بن يحصب بن دهمان. قال الهمداني بأن مسكنهم بجبل بَعْدَان.

شُرْجَب:

بفتح فسكون ففتح. مركز إداري من مديرية الشَّمَايَتِينَ في بلاد الحُجْرِيَّة. يبعد عن تعز جنوباً بنحو ٥٧ كيلاً. وإليه النسبة: شُرْجَبِي^(١).

آل شُرْحَةَ:

فخيدة من الشَّنَافِر تسكن بين قبائل الحُموم في غيل بن يُمَعِين من مديرية الشَّحْر بحضرموت.

الشَّرْجَةَ:

قرية عامرة في منطقة المعاصلة من وادي زَيْد. إليها يُنْسَب العلامة النحوي عبد اللطيف بن أبي بكر بن عمر الشرجي، المتوفي سنة ٨٠٣هـ. ونجده الشاعر المؤرخ أحمد بن أحمد بن عبد اللطيف الشرجي، المتوفي سنة ٨٩٣هـ، وهو مصنف كتاب «طبقات الخواص» في التراجم.

الشَّرْزَةَ:

بفتحات. قاع في الربع الشرقي من سَنْحَان، على مقربة من قرية شَعْسَان.

والشَّرْجَةَ - أيضاً - قرية خاربة شمال

شُرَيْس:

بفتح فكسر. وإد أسفل مدينة حَجَّة من جهة الشرق. ومساقطة من جبال مَسُور والشراقي وكُحْلَان عَقَّار، ويسيل إلى وادي مور بشمال الظَّفِير، وأكثر مزارعه البُن.

ويشكل اليوم مديرية من مديريات محافظة حَجَّة. يضم قُرَى: بيت قُدَم،

(١) نَذُكْر ممن نُسِب إلى شرجب: الدكتور غيلان الشرجبي أستاذ علم النفس بجامعة صنعاء، وعبد سلام الشرجبي الكاتب بجريدة الجمهورية، والدكتور عبد الحفيظ الشرجبي أستاذ علم الاجتماع بجامعة صنعاء.

قلعة الأشرم، قلعة جحاور، الموقر،
الرقعة، سوق شرس.

شُرْعَة:

بكسر فسكون. أحد حقول اليمن
المشهور، ويقع في بلاد عَنَس من
أعمال دَمَار. وهو من روافد ميزاب
مأرب. ومن بلدانه: قرية شرعه وهكر
وعباصر.

وَشُرْعَة - بفتح فسكون - وادٍ في
أسفل جبل حَرِير بالضالع، أكثر
مزروعاته البر والشعير والبن. ويصب
في وادي بَنَّا.

آل الشَّرْعِي:

بكسر فسكون. عائلة من الحسينيين
من ولد الإمام يحيى بن حمزة بن أبي
هاشم الحسيني المنتهي نسبه إلى الامام
علي بن أبي طالب. اشتهر منهم عدد
كبير من رجال الفقه والقضاء، أمثال
العلامة محمد بن محمد الشرعي
الحوثي المتوفي سنة ١٣٦٢هـ، ونجله
العلامة يحيى بن محمد الشرعي عضو
المحكمة الاستئنافية بتعز. وأمثال
العلامة محمد بن عبد الله الشَّرْعِي
رئيس محكمة صَعْدَة، وغيرهم. ومن
المعاصرين العميد غالب الشرعي أحد
قادة ثورة ٢٦ سبتمبر ١٩٦٢م.

شُرْعَب:

وادٍ في الغرب الشمالي من مدينة
تَعِز على بعد نحو ٤٠ كيلاً. سُمِّي
نسبةً إلى شُرْعَب بن سهل بن زيد
الجَمْهور بن عمرو بن قيس بن
معاوية بن جُشم بن عبد شمس. وهو
وادٍ خصيب أكثر مزروعاته البن
والفواكه والخضروات.

ويُسَكَّل في أعماله مديريتان:
شُرْعَب السلام، وشُرْعَب الرّونة.
وأشهر بلدانها: الأحجور، القفاعة،
أيفوع، الأمجود، بني سبأ، العَسَيْلَة،
بني وهبان، الرّغَيْنة، بني الحُسام،
جبل الأسد، الهَيَاجِم، الزغارير.

وممن نُسِب إلى شُرْعَب نذُكْر: (١)
المؤرخ عثمان بن محمد الشَّرْعَبِي،
صاحب كتاب «تراجم فقهاء مدينة
تعز». وقد تَقَضَّت حياته في الدرس
والتدريس، وكانت وفاته سنة ٧١٨هـ.

(٢) الفقيه العلامة محمد بن زياد
الوضاحي الشَّرْعَبِي، سكن زَبِيد وصار
مفتيها العام، وتوفي سنة ١١٣٥ هـ.

(٣) الكاتب الصحفي المشهور أحمد
الشرعي رئيس تحرير صحيفة «الميثاق»
الأسبق.

بنو الشرفان:

من قبائل الأقموش - لقموش.
ديارهم في وادي حَبَّان من بلاد شَبْوَة
في قريتي عُثْبَة والخَجْر.

الشَرْف:

سلسلة جبلية في الشمال الغربي من
مدينة حَجَّة، تشمل المَحَابِشَة والشَّاهل
والقُفْل وكُحْلان الشَّرْف والمفتاح
وَأَسْلَم. وهي حصون منيعة، ومعدل
إرتفاعها ٢٥٠٠ متر من سطح البحر.

وتتخلل هذه الجبال عدد من
الأودية، يزرع فيها الأهالي البن
والفواكه والحبوب على اختلاف
أنواعها. والأودية هي: وادي
الجامعي، ووادي اليماني، ووادي
عَاهِم، ووادي بُوْحْل، ووادي القُور.
ومسيلاتنا تسقى بمنطقة عبس من
أرض تهامة، والبعض يصب في وادي
مور جنوب عَيْس.

ومن قبائل الشَّرْف: الأَمْرور، وبنو
كَعْب، وأهل عِلْكَمَة، وبنو مَجِيع،
والشعارية، وبنو المارعي، وبنو يُوْس،
وبنو الوهادي، وبنو جل، وقبائل
شَمْر، وغيرهم.

وأشهر البيوت في بلاد الشَّرْف:
بيت العَابِد، وبيت الحَازان، وبيت

الشهاري، وبيت الوَطَّاف، وبيت
المُحْطوري، وبيت المَحْبِشِي، وبيت
الشَّرْفِي أهل هجرة «القويعة» بالشاهل.
وجميعهم ينحدرون من سلالة الامام
القاسم الرُّسِي بن إبراهيم طباطبا بن
اسماعيل الديباج بن إبراهيم الشبيه ابن
الحسن المثنى بن الحسن السبط بن
علي بن أبي طالب.

ومن مشاهير أعلام (آل الشَّرْفِي)
أهل هجرة القُويعة، نَذَكْر: (١) العلامة
المؤرخ الأديب أحمد بن محمد بن
صلاح الشرفي، المتوفي سنة ١٠٥٥هـ
ومن مصنفاته «اللآلئ المضيئة» في
التاريخ، و«شرح الأزهار» في الفقه
بأربعة مجلدات، وهو جد «بيت
السُّوسه» الذين في ذَمَار. (٢) نجله
العلامة يحيى بن أحمد بن محمد
الشرفي، المتوفي سنة ١٠٨٩هـ وكان
قد تصدَّر للتدريس في بلدة «مَعْمَره» ثم
في قرية أسلافه القُويعة. (٣) العلامة
أحمد بن إبراهيم بن محمد الشرفي،
كان من كبار أعلام القضاة في القرن
الثالث عشر الهجري، وعليه مدار
الفتوى في بلدتهم. (٤) العلامة
حسين بن عبد الله الشرفي، المتوفي
سنة ١٤٠٣هـ وكان قد تولى القضاء في
أماكن منها: المَحَادِر والعُدَيْن والسَّبْره
ثم حَبَّان بالسُدَّه، وفي آخر أيامه تعين

عضواً بمحكمة الاستئناف بصنعاء .
 (٥) ولده الشاعر والكاتب المسرحي

آل شَرَف الدين:

الكبير الأستاذ محمد الشرفي، الذي
 تخرج من دار العلوم بصنعاء ثم عمل
 بالأذاعة ثم في الكثير من الأعمال
 الشعرية والمسرحية؛ لا يتسع المجال
 لأيرادها. (٦) الشاعر حسن بن عبد
 الله الشرفي عضو اتحاد الأدباء
 والكتاب ومن أبرز شعراء القصيدة
 العمودية؛ وهو الآخر له مجموعة
 أعمال شعرية مطبوعة. (٧) الكاتب
 الصحفي الأستاذ عبد الله الشرفي،
 وغيرهم كثيرون.
 والشَّرَف - أيضاً - حصن منيع في
 وصاب العالي.
 والشَّرَف: حصن ومركز إداري من
 مديرية المَحَادِر وأعمال إبّ.
 والشَّرَف: حصن في جبل الضامر
 من بلاد القُحْرَى وأعمال باجل.
 والشرف: حصن في منطقة شَرَجَب
 من بلاد الحُجْرِيَّة، ويطل على قلعة
 المقاطره.
 والشَّرَف: حصن في عُمَّة.
 والشَّرَف: بلدة وواد في جبل الرُّجْم
 بالمحويت. إليه يُنسب محمد بن
 يحيى بن حمود الشرفي عضو مجلس
 النواب.
 عائلة شهيرة بالعلم والفضل
 والزعامة. ينحدرون من سلالة المتوكل
 يحيى شرف الدين بن شمس الدين ابن
 المهدي أحمد بن يحيى بن المرتضى بن
 أحمد بن المرتضى بن المفضل بن الحجاج
 منصور بن المفضل الكبير بن الحجاج
 عبد الله بن علي بن يحيى بن القسم بن
 يوسف الداعي بن يحيى بن أحمد
 الناصر بن الهادي يحيى بن الحسين بن
 القسم الرسي بن إبراهيم طباطبا بن
 إسماعيل الديباج بن إبراهيم ابن
 الحسن بن الحسن بن علي بن أبي
 طالب.

وقد تفرع ذرية بعض أولاده إلى
 فروع عديدة، منهم: بيت عبد القادر،
 وبيت الناصر، وبيت عبد الرّب، وبيت
 الزّين، وبيت إبراهيم. وأكثرهم في
 مدينة شِبَام كَوَكبان.

ومن مشاهير هذا البيت: (١)
 العلامة حمود بن محمد بن عبد الله
 شرف الدين، المتوفي سنة ١٣٤٤هـ.
 تولّى القضاء في عدّة قضاوات، وله
 مؤلفات في علم النحو والفقه. (٢)

بحضرموت. قال مؤلف «الشامل»: ولاتها آل بايسر ثم استولاها السلطان بدر بوطويرق فأخربها، ثم عادت إليها الحياة.

وجبل الشُّرُق مديرية من مديريات محافظة ذَمَار، في الغرب الشمالي منها. من بلدانها: بني قُشيب، بني أسعد، القارّة، دُمَام، بني رويّة، هجرة حَضْران. وإلى جبل الشرق يُنسب القُضاة بيت الشرقي أهل صنعاء والأهْنوم المنحدرين من سلالة الحسن بن علي بن أبي طالب. منهم العلامة يحيى بن هادي الشرقي، من علماء القرن الثالث عشر الهجري، وكان يُطلَق عليه شيخ المشائخ في عِلْم القراءات. ومن هذا البيت أستاذة الاعلام بجامعة صنعاء الدكتورة رؤوفة حسن الشرقي رئيسة مركز دراسات المرأة وأبرز مؤسسي كلية الاعلام بجامعة صنعاء.

الشُرْمَان:

بضم فسكون ففتح. بلدة في ماوية شرقي مدينة تَعِز. النسبة إليها: شُرْمَانِي.

وآل شرمَان: عائلة من أهل وادي هَيْتَن بحضرموت.

نجله العلامة علي بن حمود شرف الدين، المتوفي سنة ١٣٧٠هـ. (٣) العلامة حسين بن علي بن أحمد شرف الدين، المتوفي سنة ١٣٩٠هـ. (٤) نجله المؤرخ الكبير أحمد حسين شرف الدين، صاحب كتاب «اليمن عبر التاريخ» و«تاريخ اليمن الثقافي»، وغيرهما من الكتب التاريخية الهامة التي أبانت عن مؤرخ كبير، ثم نجله الأستاذ بجامعة صنعاء أحمد بن أحمد شرف الدين (٥) الدكتور أحمد بن عبد الرحمن شرف الدين، أستاذ القانون العام بكلية الشريعة والقانون جامعة صنعاء. (٦) المهندس أحمد بن أحمد شرف الدين عضو مجلس النواب.

الشَّرْفَةُ:

بالتحريك. مركز إداري من مديرية بني حَشِيش وأعمال صنعاء، بالقرب من بلاد زهم. من بلدانه: بني داود، السَّرار، الأخزوق، بني زومة، بيت البُكير.

والشَّرْفَةُ - أيضاً - من قُرَى الرياشية في بلاد رَداع. وهي من ذوات الآثار.

شَرْق:

بفتح فسكون. من قُرَى وادي دَوَعَن

الشُرْم:

وَبَيْت شُرْهَان: بلدة وحي في غَيْل
مَعْدَف من بلاد خَمِير.

جبل ومركز إداري في عُمّة. فيه
المشائخ آل مَعُوضَة.
وأهل أبو شُرْم: من قبائل أهل بَلِيل
في لَوْدَر بمحافظة أَيْين.

وَأَل الشُّرْهَان: من قبائل الصَّيْتَر،
من كِنْدَة حضرموت. ديارهم في الريدة
بالغرب الشمالي من الوادي.

شُرْمَة:

شُرْهِيَة:

يكسر فسكون فكسر الهاء والياء.
من فروع وادي العين الواقع في
الجانب الأيسر من دَوْعَن.

قبرية في وادي حضرموت بالشرق
الشمالي من سيئون بمسافة ١٩ كيلاً.
تسكنها قبيلة الكسايب من العوامر.

الشُّرُوج:

هضبة تقع بين وادي مَيْفَعَة ووادي
حَجْر. وهي منطقة واسعة تعتمد
الزراعة فيها على مياه الأمطار
الموسمية.

وشرمة - أيضاً - منطقة بمديرية
الشُّحْر بحضرموت الساحل. تقع شرقي
الدَّيْس إلى جنوبيه على مسافة قصيرة
جداً. وهي لسان رملي صغير كان
قديماً مركزاً بحرياً ثانوياً بحضرموت
الساحل. واليوم تم اعتباره محمية
طبيعية للسلاحف العملاقة التي تتواجد
بكمّية هناك.

الشُّرُوءَة:

بفتح فضم فتشديد الواو. نقيض
غربي مدينة حُوْت فيما بينها وبين
القَفْلَة.

الشُّرْنَمَة:

مركزان إداريان من مديرية قَعْطَبَة:
الشُّرْنَمَة السُّفْلَى والشُّرْنَمَة العُلْيَا.

آل شُرُود:

بكسر فسكون. فرع من آل المؤيدي
الحسنيين أهل هجرة فلله من بلاد
صَعْدَة.

آل شُرْهَان:

عائلة من أهل مدينة صنعاء. منهم
جمال شُرْهَان مدير عام الغرفة
التجارية.

شروين:

رأس رملي داخل البحر، يقع شرقي بندر سِيحُوت من بلاد المَهرة.

شريع:

بفتح فكسر. بلدة وواد في منطقة سَامِع من مديرية المواسط وأعمال محافظة تعز، وهي منطقة تشتهر بخصوبة أرضها، وتوجد فيها بعض المعالم الأثرية القديمة.

شريف:

بكسر فسكون. من حصون جبل حَبشي، يقع في منطقة بني عيسى بالشرق الشمالي من مدينة يَفْرُس.

الشريف:

جبل يُطل على مدينة بَاجِل من الجنوب، أعلاه قلعة أثرية ما زالت قائمة العمارة.

آل شريان:

من رؤساء قبائل همدان الجَوف. منهم النقيب حمود بن ناجي شريان أحد رؤسائهم بالقرن الرابع عشر الهجري.

وآل الشَّريف: من قبائل حَولَانَ العالية في شرقي صنعاء. من معاصريهم الشيخ أحمد بن أحمد الشريف.

وآل شَريان: من قبائل أَرْحَب في شمال صنعاء.

وآل الشَّريف: من قبائل بني حَشِيث في شمال صنعاء، منهم محمد بن عبد الله الشريف عضو مجلس النواب.

بنو شريح:

بطن من قبائل الصدف. لهم بقية في وادي رِخية من مديرية القَطَن بوادي حضرموت، في قرية تُعرف باسم (قرن باشريح). وهي قرية فيها عين ماء عليها نخل وبساتين.

وآل الشَّريف: من أعيان مأرب. منهم الشيخ أحمد بن محمد بن حيدر الشريف وهم فرع من الحمزات المنحدرين من سلالة الحسن بن علي بن أبي طالب.

وَشَريح: مركز إداري من مديرية النَّادرة وأعمال إب. فيه حصون وآثار قديمة.

آل شريم:

من قبائل المنافرة في بلاد الديرهمي

شريفوف:

قرية ووادٍ في نواحي مدينة تريم من مديرية سيئون وأعمال حضرموت. قال السقاف: وهو وادٍ أكثر أمواله لآل عبد الله بن حسين العيدروس والمشائخ الزُبيديين.

وشريفوف - أيضاً - قرية في منطقة حَوْرَة من مديرية القَطْن وأعمال حضرموت.

الشَط:

مديرية حديثة من أعمال محافظة لحج. تم استحداثها لتشمل بلدان مركزي (العارة) و(المضاربة). تقع على بعد حوالي ١٥٠ كيلاً في الشمال الغربي لمدينة «الحُوطة» عاصمة محافظة لحج. وجميع سكان هذه المديرية هم من أبناء الصَّبِيحة، ويعتمدون في معيشتهم على رعي الأغنام والفلاحة، كما هو حال سكان المناطق الجبلية، أو على الاصطياد كما هو لأبناء المناطق الساحلية.

وتقع مديرية الشط وسط جبال شاهقة تمتد جنوباً بمحاذاة ساحل البحر العربي وخليج عدن، من منطقتي النابية وحتي مدينة عمْران، بالقرب من مدينة صلاح الدين وعدن الصغرى

من تهامة. أشهرهم في عصرنا الشاعر والنائب البرلماني هبة الله شريم، عضو مجلس النواب، رئيس دائرة الفكر والثقافة بفرع المؤتمر الشعبي العام بمحافظة الحديدة.

وآل شريم: من قبائل بلحارث. ديارهم في وادي عَسيلان من مديرية بَيْحَان وأعمال سُبوَة.

آل شَرِيه:

من قبائل بني نُوف إحدى بطون دُهْمَة بن دَهَم بن شاكر من بكيل. ديارهم في الجَوْف.

وآل شريه - أيضاً - من قبائل قَيْفَة آل مهدي في رَدَاع.

والشَرِيه: قريه لآل عُثَيْم في رَدَاع.

والشَرِيه: قريه في مغارب بلاد دَمَار. نُسب إليها الفقيه العَلَامَة منصر بن علي الشريبي، المتوفي سنة ١١٨٩هـ. ترجمه زَبارة في «نَشْر العَرَف».

والشَرِيه: من قُرَى عِيال عفير في بلاد زِهَم. بالشرق الشمالي من صنعاء.

والشَرِيه: قرية في حَارِف من بلاد حَاشِد.

جنوباً بطول ١٢٠ كيلاً تقريباً.

ومن بلدان مديرية الشط: ملبية، التربة، الخور، هويرب، العاره، الرويس، هقره. ويعتمد الأهالي في الشرب على مياه الآبار السطحية ومياه الغيول في الوديان أو مياه الأمطار.

شُطَيْر:

هو لقب الفقيه الأديب الهادي بن شُطَيْر. ترجمه زيارة في «نشر العرف». والشطيري: من قبائل المفلحي في يافع.

بن شُطَيْف:

فخيدة من قبائل همدان الجوف. منهم الشيخ علي بن صالح بن علي شُطَيْف عضو مجلس النواب (١٩٩٧).

شُطَب:

بفتحتين. جبل فوق مدينة السُوْدَة، غربي مدينة حَيمِر من بلاد حَاثِد. تُنسَب إليه السودة فيقال «سودة شُطَب». وهو جبل واسع فيه قُرَى ومزارع. وممن نُسِب إليه: (١) العلامة المحقق إبراهيم بن أحمد الشُّطبي، من علماء القرن السابع الهجري، تولى القضاء للمنصور عبد الله بن حمزة.

(٢) العلامة الحسن بن محمد بن سعيد الشُّطبي المتوفي بمدينة تعز سنة ٨٣٥هـ. له كتاب في النحو وكتاب في علم القراءات. (٣) العلامة علي بن أحمد بن علي الشُّطبي، وهو فقيه عارف بالفقه والسُنَّة، تصدر للتدريس في بلدته ثم سكن وادي مَسَوْر بخولان العالية وبنى فيه مسجداً، توفي بصنعاء سنة ٩٠٧هـ.

شُطَي:

بفتح فسكون. من بلدان الوادي الأيسر بدوعن، على مقربة من القطن.

شُطَيَان:

(بيت شطيان). فخيدة من قبائل القرزات، من الحُوموم. ديارهم في جنوب وادي المَسِيَّة.

الشُطيف:

من بلدان الحُوطة في لَحَج. تقع على ضفة الوادي الكبير. ويسكنها طائفة من آل الأهدل، منهم العلامة علي بن أحمد الأهدل قاضي لحج، توفي سنة ١٣٢٩هـ ونُقل يوم وفاته من الحوطة إلى الشُطيف وقُبر هناك، ويسكنها الحَوَيجَة والصَّيعر من ذي أَصْبَح.

الشُعَاب:

بكسر ففتح. وادٍ صغير يمر في الحد بين مناطق عَبَسَ ومِيدِي. ومنابعه من جبال «مستبا» في بلاد حَجَّة.

والشُعَاب - أيضاً - مركز إداري من مديرية مَلْحَانَ وأعمال المحويت.

الشُعَافِل:

مركزان إداريان من مديرية الحَبْتَة في المحويت، الشعافل السفلى والشعافل العليا.

الشُعَامِلَة:

قبيلة تعيش في نواحي مدينة المَكَلَّا، يقال أن أصلهم سيبان ودخلوا في الحموم (المشقاص).

والشُعَاب: وادٍ ذكره الهمداني باسم «شُعَاب شَطْلَة» ويُدعى اليوم «وادي حَبِير». وهو غربي ذي سُفَال، وفيه أنهار وجداول تصب إلى رَسِيَان.

الشُعَاوِر:

مركز إداري من مديرية حَزَم العُدَيْن وأعمال إب. من بلدانه: الأهمول، الثَّقِيل، بني محمد.

وشُعَاب الهادي: منطقة في الجانب الشمالي من مدينة تَرِيم بحضرموت. عُثِر فيها على آثار حميرية قديمة.

الشُعَار:

من قبائل الضالع، ينحدرون من سلالة الأبقور المتقلين من لحج.

قرية في بني سَوَار من مديرية بني مَطَّر في غربي صنعاء.

والشُعَار: من قبائل الدبعة إحدى فروع ذو حُسَيْن بن غيلان. ديارهم في بَرَط.

ويتو شُعَبَان: قبيل من ولد شعبان بن عمرو بن قيس بن معاوية بن جُشَم بن عبد شمس. لهم بقية في الكلاع والمعافر وغيرها.

الشُعَارِيَة:

من قبائل الجَبَر الأعلام في جبل المفتاح بالشَّرَف. من فروعهم: بنو خلف، وبنو منصور، وبنو مَعْدَى، وبنو عَيْشَان.

الشُعَبَانِيَة:

صقع كبير في شمال مدينة تعز. وهما شعبانيتان العليا والسفلى، فمن

إداري من مديرية شَرَعَب السَّلام
وأعمال تَعَز.

وآل شَعَب: عائلة من أهل وُصاب.
من معاصريهم الكاتب الصحفي محمد
حسن شَعَب.

وآل الشَّعبي: من مشائخ ذو حسين،
نُسبوا إلى محل (شُعب النيل) في جبل
بَرَّظ.

آل شَعْبِين:

من قبائل خَيْرَان المَحْرَق في بلاد
الشَّرْفِين. منهم محمد بن علي شعبين
عضو مجلس النواب - ١٩٩٧م.

آل شَعْبَل:

من قبائل مديرية خَنْقَر في أبِين.
منهم صالح بن محمد بن سعيد شعبل
عضو مجلس النواب (١٩٩٧ م).

الشَّعْر:

بفتح فكسر. مديرية من أعمال
محافظة إب. تبعد عن مدينة إب
بمسافة نحو ٤٥ كيلاً. قيل أنها سُمِّيت
نسبةً إلى الشَّعْر بن عدي بن الحارث بن
شرحبيل بن مثوب بن يريم ذو رُعَيْن.
تتصل بمدينة إب عبر ثلاث طُرُق
رئيسية، وتتوسط ثلاث مديريات هي:
بَعْدَان والتَّادِرَة ودَمْت. وتضم عشرات

العليا منطقة «الْحَوْبَان»، ومن السُّفلى
منطقة «الكلابية» التي فيها الآبار
الجوفية التي تمون مدينة تعز بالمياه.
ولها يُنسَب: إليها عثمان بن محمد
الأبرهي الشَّعْباني المتوفي سنة ٥٤٧هـ.

شَعْب:

بكسر فسكون. قبيلة من حَاشِد
وتُسمى «شُعب عُذْر». ومنها عامر بن
شراحيل الشَّعبي أحد أقطاب العِلْم
والمعرفة في الاسلام والمتوفي سنة
١٠٩٩هـ.

وشُعَب: مركز إداري في أَرْحَب
شمال صنعاء. من بُلدانه: الأُوْرِي،
دَار أعلا، بيت العِدْرِي، بيت مَهْدِي.
وإليه يُنسَب (آل الشَّعبي) أهل صنعاء.
منهم المهندس الإذاعي محمد الشَّعبي.
والشُّعْب: وإد أسفل جبل الضالغ.
إليه يُنسَب الرئيس الراحل قحطان
الشَّعبي الذي تولى رئاسة الجمهورية
بعد استقلال جنوب اليمن، ثم نجده
النائب المعروف نجيب قحطان الشَّعبي
كما يُنسَب إلى المنطقة فيصل عبد
اللطيف الشَّعبي رئيس الوزراء الأسبق.
وفي وسط الوادي يقع منزل الدكتور
ياسين سعيد نعمان.

وبنو شَعْب - بفتح الشين - مركز

والشعراء: قرية في منطقة زارة من مديرية لؤدر وأعمال أئين.

الشَّعْرَانِي:

قرية بالغرب من مدينة العُدَيْن على بعد ٣٠ كيلاً غرب إب. وهي في وادٍ مغبول كثير المزروعات، وفيها نبع ماء حار.

شَعْسَان:

قرية في سَنَحَان شمال شرقي صنعاء. وهي فوق جبل توجد به بعض الآثار القديمة. وإليها يُنسب «أل الشَّعْسَانِي».

الشُّعْف:

بضم ففتح. جبل في أقصى شرق وادي الجَوْف بالقرب من مأرب. من بُلدانه: الحَنْق، وادي مَقْعَر، زور الشائف، الدُوم، العَشَّة، العَظْف، المَلَاحة.

بنو شَعْفَان:

من قبائل حَرِيب. منهم الشيخ عيدروس شعفان رئيس المجلس المحلي لمدينة حريب.

المراكز الإدارية أهمها (الرضائي) مركز المديرية، ومن بلدانها: (ذي هزم) الغنية بالآثار الحميرية، و(ذي نمر) و(ذي ناصر) و(الأمْلوك) و(بيت الصايدي) و(القابل) و(المقالح).

وتتميز الشَّعْر بحصونها العالية مثل: قبلان، محبران، الدقيق، نجد حمطان، القابل الأعلى. وفي الجهة الأخرى تقابلها جبال العُود الشاهقة.

وتشتهر الشَّعْر باديانها الزراعية ومدرجاتها الزراعية المرصوصة على سفوح الجبال. وأهم المزروعات: الذرة الشامية والقمح والشعير والبن والخضروات والفواكه. أما أهم الأودية الزراعية فهي وادي المقالح الشهير ووادي بيت الصايدي والدحلة وقبلان.

وتنفرد مديرية الشعر بتطورها المعماري على بقية مديريات المحافظة؛ ويرجع ذلك إلى أن أغلب سكان الشعر مهاجرين في أمريكا، الأمر الذي يغدق المديرية بالأموال الطائلة ويعشقون المفاخرة والتفاخر فيما بينهم بالمباني الفخمة.

الشَّعْرَاء:

من قُرَى بني النَّضِير في رَازح من بلاد صعدة.

آل شَعْفَل:

وآل شِعْلان: عائلة من أهل مدينة
عَدَن. منهم الدكتورة نائرة شِعْلان
أستاذة الدراسات الفلسفية
والاجتماعية.
وبيت شِعْلان: قرية في جبل عيال
يَزِيد من بلاد عَمْران.

من قبائل حالمين في يافع. كانت
لهم الأمانة على بلدة خرفة. ومنهم
بالقرن الثاني عشر الهجري: الأمير
قاسم بن شعفل الحالمي ثم ولده الأمير
أحمد بن قاسم.

آل شَعْنون:

فخيدة من قبيلة آل عقيل في مديرية
حريب وأعمال مأرب.

وآل شَعْفَل: من قبائل الأشمور
غربي عمران. منهم محمد حسين
شعفل عضو المؤتمر الشعبي العام.

شُعفور:

شُعُوب:
من أحياء مدينة صنعاء، كانت قبل
التوسع العمراني عامرةً بالبساتين
والفواكه المثمرة، وكان بها قصر
حميري ذكرته العرب في أشعارها.

قرية في منطقة صَيْف من وادي
دَوْعَن بحضرموت. تقع فوق قرية
الخريبة.

آل شِعْلان:

آل الشُعُورِي:
عائلة من أهل جبل العَدَنين في إب.
منهم رشاد بن لطف بن حميد الشعوري
عضو مجلس النواب (١٩٩٧ م).

بكسر فسكون. من قبائل بني نَوْف،
من بطون دُهْمَة بن دَهْم بن شاكر من
بكيل. ديارهم في الجوف. ومن
فروعهم: آل ناجع وآل عيشة وآل
طَخُون.

الشُعَيْب:

أخدود جبلي في الجنوب الغربي من
الضالع. قيل أنه سُمِّي نسبةً إلى
شُعَيْب بن يافع بن السرو. من بلدانه:
العوابل - القزعة - بنخال - حذوة -
الرجبة. وله أودية تصب في وادي بَناء.

وآل شِعْلان: من قبائل بلاد نهم.
منهم علي بن علي بن أحمد شِعْلان،
عضو مجلس النواب (١٩٩٧ م).

وآل شِعْلان: من مشائخ وادي
شَاك في حَوْلان العالية بمشارك
صنعاء.

والإيه يُنسب الدكتور يحيى الشعبي وزير
التربية والتعليم - ١٩٩٧م .
والشُعَيْب: مركز إداري من مديرية
وُصَاب السافل وأعمال دَمَار .

الشُعَيْبَةُ:

بفتحتين فسكون . من وديان غَيْل بن
يُبَيْن في بلاد الشُّحْر من ساحل
حَضْرَمَوْت .

الشُّغَادِرَةُ:

مديرية من أعمال محافظة حَجَّة ،
تقع إلى الجنوب الغربي منها، ويفصل
بينهما وادي المَفْرَق وبلاد نَجْرَه . وهي
مشرفة على بلاد بني قَيْس من تهامة
الواقعة شرقي وادي مَوْز . سُمِّيت باسم
بلدة (الشُّغَادِرَة) التي بها مركز المديرية
والتي سكنها العلماء بنو الشَّارِي .
ومن توابع مديرية الشغادرة: قلعة
حُمَيْد، البجالية، عداعد، المعطن،
السوالمة، الحواصلة، المسواح .

وممن نُسِب إلى الشغادرة: نذكر (١)
عبد الله بن حسن بن عطية الشُّغَدْرِي ،
عالم محقق في الفقه، تولى القضاء في
بلادَه حتى توفي بها سنة ٧١٩هـ . (٢)
علي بن عطية الشُّغَدْرِي ، كان عالماً
بالفقه وسكن جبل حُقَاش مدرساً
وموجهاً، وتوفي سنة ٧٢٠هـ . ومن آثاره
الباقية منظومة في القراءات السبع .

وإليه يُنسب الدكتور يحيى الشعبي وزير
التربية والتعليم - ١٩٩٧م .
والشُعَيْب: مركز إداري من مديرية
وُصَاب السافل وأعمال دَمَار .
وحصن الشُعَيْب: بالجانب القبلي
من وادي دَوْعَن شمالي الخريبة .

وَأَل شُعَيْب: من أهال شبام
حَضْرَمَوْت . قال مؤلف «إدام القوت»:
منهم: الشيخ أبو بكر بن شعيب صاحب
التصنيف المشهور في الفقه وله شرح
على المنهاج . وكان أقام بمكة ولعله
توفي بالحرمين . وليس لهم اتصالٌ بآل
شُعَيْب المسفلة، فجد أهل المسفلة
الشيخ العارف محمد بن علي بن سعيد
شعيب الخطيب، انتقل من تَرِيْم وهم
مشهورون بآل شعيب الخطيب، ومنهم
بنو عقيل بالريدة . ومن آل شعيب
المسفلة: بنو عيسى .

وجبل شُعَيْب: هو جبل حَضُور في
غربي صنعاء . وفي قمته قبر يُدَّكَّر أنه
قَبْر النَّبِيِّ شُعَيْب بن مَهْدَم من ولد
جَمَيْر بن سبأ، وهو غير النبي شعيب
صاحب موسى، وإليه يُنسب المؤرخ
والباحث الأستاذ محمد الشعبي .

وَأَل شُعَيْب: من قبائل حَجُور
اليمن .

وبلاد الشُّعَيْبِي: من مديرية السَّبْرَة
وأعمال إب . إليها يُنسب المشائخ آل

ويُنبو الشُّغْدَرِي: من مشائخ بلاد
عَنْس وأعمال دَمَار. منهم الشيخ عبد
اللطيف مُنَى الشُّغْدَرِي عضو مجلس
النواب (١٩٩٧ م).

الشفاهي:

قرية خاربة بالجنوب من الجَدِّ.

الشُّفَيْر:

بلدة في وُصَاب، دَكَرَهَا الجندي في
كتابه «السلوك».

الشِقُّ:

بكسر الشين فتشديد القاف. قرية
في وادي جُرْدَان من مديرية عَرَمَا
وأعمال شَبْوَة. تقع بجوار بلدة
(البويردة)، وفيها آل ضباب من
النمارة.

آل الشَّقَاع:

بفتح فتشديد. من مشائخ وادي
حَبَّان في مديرية الصعيد من بلاد
شَبْوَة. ومن آل الشَّقَاع طائفة في وادي
المحفد من العوالق السُّفْلَى في أَيْبِن.
ومن هؤلاء الشيخ عبد الله بن مَهْدِي
الشَّقَاع رئيس جمعية المحفد الخيرية.
وقد اشتهروا في حقل التجارة، ومنهم
تجار كبار في السعودية ودول الخليج

ولهم إسهام واضح في التطوير.

الشِقَاق:

بكسر ففتح. قرية خاربة كانت قائمة
أعلا وادي مَوْزَع قرب العَقْمَة، في
الغرب الجنوبي من مدينة تعز ومن
أعمالها. قال القاضي محمد الأكوغ:
كانت عاصمة مخلاف بني مجيد ومقر
عز الأمير الكبير عبد الله بن يحيى بن
أبي الغارات المجيدي، وهي اليوم
أطلال وخرائب.

آل الشَّقَاقِي:

بفتح فتشديد. من قبائل الحيمة
الداخلية في غربي صنعاء. منازلهم في
منطقة الأحبوب. ومنهم بيت في
صنعاء.

الشُّقَان:

بضم الشين وتشديد القاف. جبل
في ساحل حضرموت بالقرب من رأس
مَجْدَحَة. ليس به ساكن.

الشُّقْب:

من قُرَى سائلة زُبَيْد، تابع مديرية
عَنْس وأعمال دَمَار. على مقربة من
الشَّلَالَة.

شَقْبُون:

الاستقلال الوطني. ويعتمد الأهالي على صيد الأسماك، لذلك أقيم فيها مصنع لتعليب الأسماك. ومن ساكنيها آل فدق وأهل عمر محسن وآل عوض سعيد. وشيخ شقرة اليوم هو الشيخ حسين ناصر عُمَيْر.

الشَّقْعَةُ:

قرية كبيرة في لَحْج جنوب قاعدة العَنَد، تبعد بمسافة ٩٨ كيلاً شمال الحُوَظَة. تحيط بها المزارع وفيها غيل جاري.

شَقِير:

بفتح فكسر. جبل يطل على مدينة حَرِيب. وآل باشقير: قبيلة من المشاجرة، يسكنون في غربي وادي يبعث الكائن جنوب عساكر من بلاد حضرموت الداخل.

الشكارية:

من قبائل منطقة التُّحيتا في وادي زَبِيد.

شُكْر:

من أحياء مدينة صنعاء القديمة. وشكر: مركز إداري من مديرية

حصن في شمال قِصَيْر من بلاد رَيْدَة عبد الودود التابعة لمديرية الشُّحر في ساحل حضرموت. قيل أنه سُمِّي نسبةً إلى شقبون بن شروان الفارسي. وهو مبني على الحجر على ربوة عالية جداً، ويحيط به سُور من جميع الجهات. والوصول اليه عبر طريق وعرة.

الشُقْرَاء:

من قُرَى منطقة خَرَاب المَرَاثِي في بَرَّظ.

والشُقْرَاء: قرية في جبل لَبْعُوس من بلاد يافع.

والشُقْرَاء: قلعة في جبل مُرَاد من مديرية رَحْبَة وأعمال مأرب.

شقران:

وَادٍ في منطقة العُمَيْرِيَّة من أعمال قَعَطْبَة.

شُقْرَه:

مدينة ساحلية في منطقة جُعَار من مديرية خَنْقَر وأعمال أبين. وهي ميناء المقاطعة التي كانت مقر السلاطين آل الفضلي، وعاصمتها الأولى قبل

وصاب السافل وأعمال ذمار.

شَلْف:

وآل بن شكر: عائلة من أهل مدينة الشُّحر.

بفتح فكسر. مركز إداري من مديرية العُدَيْن وأعمال إب. إليه يُنسب القاضي العلامة أحمد بن محمد الشُّلْفِي، كان عالماً محققاً في القراءات السبع والفقه والفرائض، وله مشاركة في علوم الحديث والنحو، وكانت وفاته سنة ٨٣٢هـ.

شُكُع:

بضم الشين والكاف. بلدة وحصن في بلاد المفلحي من يافع السفلى. سُمي نسبةً إلى شُكُع بن مالك بن الحارث بن شرحبيل بن يَريم ذي رُعين.

بنو الشُّلِّي:

عائلة من أهل مدينة تَريم بوادي حضرموت. أشهرهم العلامة الفقيه محمد بن أبي بكر بن أحمد الشُّلِّي، وهو عالم فلكي، من فقهاء الصوفية. ولد وتفقه وتآدب بحضرموت وكان كثير الأسفار ثم استقر به المُقام في مكة وبها توفي سنة ١٠٩٣هـ. وله عدد من المؤلفات. وكان شقيقه أحمد بن أبي بكر من العلماء المشهود لهم بالزهد والورع مرجوعاً إليه في كثير من الأمور، وكانت وفاته سنة ١٠٥٧هـ.

شكُلنزه:

بلدة من متعلقات مدينة الشُّحر وضواحيها، كان فيها مزارع وآبار يخترف فيها كثير من أهل الشحر.

آل أبي شُكَيْل:

بضم الشين. عائلة من أهل الريدة من مديرية الشُّحر وأعمال حضرموت. منهم الفقيه العلامة المؤرخ محمد بن مسعود باشكيل، أحد أعيان علماء القرن الثامن الهجري.

بن شِلِيان:

من رؤساء قبيلة بيت القرزات، من قبائل الحُموم.

الشُّلَالَة:

آل الشُّلَيْف:

بكسر ففتح. هم مشائخ عيال عفير

قرية في سائلة زُبيد من مديرية عَنَس وأعمال ذَمَار. في أعلاها غيلان جاريان. وإليها يُنسب بنو الشُّلَالِي أهل وادي بَنَّا.

الوهاب بن محمد بن علوان الشماحي، فَتَنَّقَلَ مدرساً بين «شَهارة» و«ظَفِير حَجَّة» و«دَمَار» و«صنعاء» فكان بحق أستاذ الجيل، ومفتي العصر. وكانت وفاته سنة ١٣٥٧هـ. ومن جملة أولاده: القاضي العلامة عبد الله بن عبد الوهاب الشماحي، المتوفي سنة ١٤٠٥هـ، وقد شغل عدة مناصب قضائية كان آخرها مستشاراً لوزارة العدل. وله مؤلفات أهمها كتاب (اليمن الإنسان والحضارة).

آل شَمَّاخ:

من قبائل نَهْد في وادي حضرموت. منهم طائفة استوطنوا وادي زَبِيد ويعرفون بآل الشَّمَّاخي، برز منهم عدد من العلماء أمثال الشيخ الحافظ أبو الخير الشَّمَّاخي المتوفي سنة ٧٢٩هـ.

وبنو الشَّمَّاخ: مركز إداري من مديرية وُصاب السافل وأعمال دَمَار.

وبنو الشَّمَّاخ: قرية كبيرة في الجَبَر الأسفل من مديرية المفتاح وأعمال حَجَّة.

وبنو الشَّمَّاخ: بلدة في كُسمَة.

الشماري:

من قُرَى إرباب في بلاد يريم.

في بلاد نِهَم. ديارهم في منطقة الحَنَشَات. منهم الشيخ درهم شائف الشليف المتوفي سنة ١٤١٨هـ/ ١٩٩٧م.

آل شَلِيل:

بطن من قبائل بلحارث في بَيْحَان. فيه الفخاند التالية: أهل فُهَيْد، أهل وقزان، أهل خبشة، أهل حديق. ومن ديارهم: ضاغط - مَقَّع - الوسيعة.

الشَّمَّاخي:

قرية في وادي الحَار من مديرية عَنَس وأعمال دَمَار. إليها يُنسَب القُضاة بنو الشَّمَّاخي. وهم أسرة عِلْم طالما أنجبت الفطاحل من العلماء، ومن هؤلاء العلامة الكبير القاضي عبد الله بن أحمد بن علوان بن أحمد بن صالح بن أحمد بن صلاح بن عامر بن محمد الذماري المجاهد الشماحي. مولده في دَمَار سنة ١٢٥٢هـ وحقق جميع الفنون وتفرد وتبحر بتحقيق الفروع والفرائض وكان المرجع في ذلك للاعلام والطلبة. وقد تقضت حياته مدرساً في دَمَار وصعدة والأهونم وشهارة حتى وفاته سنة ١٣٢٦هـ.

وقد حَلَفه في التدريس ورئاسة القُتيا ابن أخيه القاضي العلامة عبد

وبلاد الشَمَائِتِينَ تطل على الصَّبِيحَة
في غربي لحج. وتسيل مياهها جنوباً
إلى البحر شرق رأس العارة بالغرب
من رأس عُميرا.

شُفْحَة:

بضم فسكون. موضع بالقرب من
بلدة رضوم، إحدى قُرَى وادي مَيْفَعَة
من أعمال شَبْوَة.

شَمْر:

بفتح فسكون. جبل في غربي
المَحَابِشَة من بلاد حَجْجَة. إليه يُنسَب
الحصن المُسمَّى «قُفْل شَمْر» ويشكل
إحدى مديريات محافظة حَجْجَة، وهو
غني بالآثار الحميريّة. كما يُنسَب إليه
أحمد محمد الشمري عضو مجلس
النواب ١٩٩٧م.

وشَمْر - أيضاً - حصن يقع في وسط
مدينة البيضاء.

وشَمْر: حصن في عرض جبل سبأ
من بلاد البروثة في بني مَظَر.

وجميع ما يحمل هذا الاسم يُنسَب
إلى شمر يُرْعش بن أفريقيس بن أبرهة
ذي المنار، وهو من عظماء الملوك
التبابعة، وجاء إسمه في النقوش «شمر
يهرعش ملك سبأ وذو رَيْدَان».

الشَمَارِيَة:

مركز إداري من مديرية مَلْحان
وأعمال المحويت. من بلدانه: رَهَقَة،
شاطف، القرين.

آل الشَمَام:

فرع من آل الكيسسي في حَوْلَان
العالية، ينحدرون من سلالة حمزة بن
أبي هاشم الحسني - أنظر الحمزات.

الشَمَائِتِينَ:

مديرية واسعة في بلاد المعافر من
أعمال محافظة تعز، تشمل المراكز
الإدارية التالية: الأصابع، الأحكوم،
الزَّرِيْقَة، دُبْع، الرجاعية، الزكيرة،
المَقَارْمَة، بني شيبه، بني محمد،
الكُوَيْرَة، العلقمة، راسين، الزَعَاذِع،
المَسَاجِين، بني عمر، العَزَاذِع،
القَرِيْشَة، بني غازي، جبل صبران،
الثَّرِيَة، دُبْحَان.

وهي مناطق يَنْتَسِب إليها الكثير من
العائلات أمثال آل الأَصْبَحِي، وآل
الحكيمي، وآل الدُّبْعِي، وآل المَقْرَمِي،
وآل الشيبه، وآل المَسَاح، وآل
العَزْزِي، وآل القَرَشِي، وآل الزِكْرِي.
كما أنها محل سكن آل النُعْمَان وآل
السَّقَاف وآل أنعم وآل المعمر.

شَمْسَان:

بلاد المعافر في بداية القرن الرابع عشر الهجري.

جبل وسط مدينة «عَدَن» وقد يُقال له جبل «العِرّ». من شواهد الأثرية الأسوار الحجرية وخزانات المياه التي يعود تاريخها إلى أزمنة موعلة في القدم، وقد أضافت إلى هذه الخزانات الحكومة البريطانية - إبان إستعمارها لعَدَن - خزانات كبيرة لتضخ المياه لنواحي المدينة.

آل الشَّمْسِي:

عائلة من أهل مدينة صنعاء، ينحدرون من سلالة حمزة بن أبي هاشم الحسيني - أنظر الحمزات.

آل شَمْعَه:

(شَمْعِي). بطن من قبائل آل بَاكَازَم، من العوالق. يسكنون في منطقة المحفد من مديرية مُؤدِيه وأعمال أُبَيْن.

وَشَمْسَان: حصن في بلاد المَحَابِشَة إلى الشمال الغربي من مدينة حَجَّة. إليه يُنسَب «آل شمسان» أهل حجة.

شَمْلَان:

وَشَمْسَان: حصن في جبل كُحْلَان عَقَّار بالشرق من حَجَّة.

بفتح فسكون. بلدة في الطرف الغربي الشمالي من مدينة صنعاء، فيما يلي منطقة «مَدْبَح» للذهاب إلى ضُلاع هَمْدَان.

وَشَمْسَان: حصن بمديرية الطويلة في المحويت. عُثر في نواحيه عام ١٩٨٥م على عدد من المقابر الصخرية المحتوية على بعض «الموميا». وقد تم إرسال عينات لفحصها في مختبرات إحدى الجامعات الهولندية «أوترخت» والتي أكَدَّت أن تاريخها يعود إلى ما قبل ١٢٦٥ سنة قبل الميلاد، أي حوالي ثلاثة آلاف سنة ونيف من الآن.

وَأَل شَمْلَان: فرع من قبائل تميم، من بني ضِنَّة. ديارهم في نواحي سيئون بوادي حضرموت. من معاصريهم فيصل بن شملان وزير النفط الأسبق عضو مجلس النواب.

بنو شَمْهَان:

مركز إداري من الحيمة الخارجية في غربي صنعاء. إليه يُنسَب (آل شمهان) أهل صنعاء.

وَأَل شَمْسَان: عائلة مشهورة من أهل المعافر، منهم الشيخ عبد القادر بن نُعمان بن مُقبل بن علي شمسان المعافري الدُّبْحَانِي، متولي

شَمِير:

حصن في منطقة القارة من مديرية
رُضد وأعمال آيين.

بفتح فكسر. من جبال مَقْبَنَة في
غربي مدينة تَعَز. إليها يُنسب الباحث
والشاعر الدكتور عبد الولي الشميري.

الشناظير:

من قبائل لَبْعُوس اليافعية. منهم
طائفة استوطنوا غيل بن يُمين في ساحل
حضر موت منذ القرن العاشر الهجري،
ولذلك يُنسب إليهم الغيل المذكور
فيقال «غيل الشناظير».

ذو شميران:

وَادٍ في بني مُنْبَه من بلاد يَرِيم. كان
به سد قديم.

ذو شَمَيْل:

بضم ففتح. فرع من قبيلة صُبارة،
من سُفَيَان بن أَرْحَب. ديارهم في
مديرية الحَرَف شمال حُوْث.

الشَنَافِر:

قبيلة كبيرة تسكن في وادي
حضر موت ونواحيه. وهم أربعة فروع:
العوامر، وآل جابر، وآل باجري، وآل
كثير.

وَأَل بِاشْمَيْل: عائلة من أهل بلدة
العرسمة الواقعة في الوادي الأيسر من
دَوْعَن. كانوا مشهورين بالعلم
والصلاح، ومنهم القاضي أحمد بن
محمد باشميل له فتاوى مفيدة جامعة،
ومنهم ابنه عبد الله بن أحمد باشميل له
رسالة في الحراثة ذات فصول ممتعة،
توفي سنة ١٣٠١ هـ.

والعوامر بيوت كثيرة منهم:
الكسايب، والحطاطبة، وآل جعفر،
وَأَل كَلِيلَة. ويتفرع آل جابر وآل باجري
إلى: آل يمانى، وآل بن قطيان، وآل
حويل، وآل منيف، وآل عبودان، وآل
بدر بن علي، وبيت جريدم. ومن فروع
آل كثير: آل جعفر بن طالب، وآل
مرعي، وآل عون، وآل منياري، وآل
شملان، وآل الصقير.

آل شَمَيْلَة:

عائلة من أهل مدينة صنعاء. منهم
شميله سفير اليمن بدولة الامارات -
١٩٩٩ م.

آل شِنَان:

قبيلة من آل زامل، أحد فرعي قبائل

ذو حسين بن غيلان في بَرَط. أُوَزِدَ الحجري من فروعهم: آل زبره، وآل شبرين، وآل سويد، وآل لسعان، وآل

صالح بن داود في الجوف، والفرج أهل المنهرة وَبَرَط.

الشناهن:

قلعة في نواحي مدينة سيئون بوادي حضرموت، ويقال لها (قارة الشناهن).

قال مؤلف إدام القوت: وهي مَبَانٍ على قارة فاردة لها ثلاثة رؤوس، وفي جنوبها جبل بسفحه قرية لا بأس بها، وحواليها مزارع كثيرة، وإليها يُنسب جماعة من أهل العلم والصلاح.

الشنظوف:

جبل يُسْرِف على وادي قُطابة من مديرية جبل عيال يزيد، شمال غرب مدينة عَمْرَان. فيه قرية الزَيْلَة وهجرة المنتصر.

بنو شنيف:

من قبائل بني جُماعة، أحد فروع خَوْلَان بن عمرو بن الحاف بن قُضاعة. ديارهم في جبل مَجْز بالشمال الغربي من مدينة صَعْدَة.

وبنو شنيف: مركز إداري من مديرية

وُصاب العالي وأعمال ذمار. من بُلدانه: بيت دبوان، الكريف، المجارين.

وآل شَنِيف: عائلة من أهل حَجَّة. منهم الكاتب الصحفي الأستاذ محمد بن يحيى شنيف رئيس دائرة الفكر والثقافة والإعلام بالمؤتمر الشعبي العام.

شَنِين:

بفتح فكسر فسكون. قرية في قاع السحول جنوبي المَخَادِر ومن أعمالها. كان بها مدرسة عِلْم ابتناها عمر بن منصور الحَبِيثِي. وإليها يُنسب العلامة أبي بكر بن عمر بن منصور الشنيني، أحد كبار علماء القرن التاسع الهجري، وهو من آل الأصبحي إلا أنه انتقل إلى شنين فاشتهر بها.

وآل شَنِين - بكسر الشين - من قبائل مديرية لَوْدَر في محافظة أبين.

وبيت شَنِينِي: فخيذة من قبائل الحُموم الذين يرجعون في النسب إلى حَمِير. يسكنون في نواحي الشُحر بحضرموت.

والشَنِينِي: قرية من قُرَى الرامية العليا بمديرية السُخْنَة وأعمال الحُدَيْدَة.

آل شَهَاب:

شهاب الدين، كان من كبار الصوفية، وله عدد وافر من التصانيف، وتوفي بالهند سنة ١٣٤١هـ. (٤) حسن بن علوي بن شهاب الدين، مصلح إجتماعي وديني، رحل إلى جاوا وأصدر جريدة «الاصلاح» وكان يتابع الكتابة في صحف مصر كالمؤيد والمنار، وألّف كتباً كثيرة، وكانت وفاته سنة ١٣٣١هـ.

وآل شُهَاب: مركز إداري من مديرية بني مَطَر في غربي صنعاء. سُمِّي نسبةً إلى شهاب بن العاقل بن الأزمع بن خولان بن عمرو بن الحاف بن قُضَاعَة. وإليه يُنسَب العلامه مُطَرَف بن شهاب بن عمرو بن عبّاد الشهابي، من أعلام آخر المئة الرابعة وأول المئة الخامسة للهجرة، وهو مؤسس مذهب المُطَرَفِيَّة الذي عُرف باسمه.

شُهَارَة:

مدينة مشهورة في بلاد الأهنوم شمالي مدينة حَجَّة. وهي عبارة عن مدينتين تُعرَف إحداها بشهارة الأمير نسبة إلى الأمير محمد بن جعفر بن قاسم العياني، والأخرى بشهارة الفَيْش. وكلا المدينتين في أعلا جبلين تفصل بينهما هاوية سحيقة يبلغ عمقها نحو مائتي متر. وكانت لهما طريق

أسرة علمية تَبَحَّر أفرادها في علم الفقه والأدب، وهم من العلويين الحضارم ينحدرون من سلالة شهاب الدين أحمد بن عبد الرحمن بن أحمد بن عبد الرحمن بن علي بن أبي بكر بن عبد الرحمن السقاف ابن محمد مولى الدولة بن علي بن علوي بن محمد بن علي بن محمد صاحب مرباط ظفار الحبوطي بن علي بن علوي بن محمد بن علوي بن عبيد الله بن أحمد المهاجر إلى حضرموت في حدود سنة ٣١٧ هـ للهجرة ابن عيسى بن محمد ابن علي بن جعفر بن محمد بن علي بن الحسين بن علي بن أبي طالب.

ومن مشاهير أعلام هذا البيت: (١) أبو بكر بن عبد الرحمن بن أحمد شهاب الدين، كان من العلماء البارزين وله مشيخته العلمية والصوفية بمدينة تريم، وكانت وفاته سنة ١٠٦١هـ. (٢) شيخ بن محمد بن علي بن محمد بن أحمد شهاب الدين، من ذوي العِلْم والتصوف، وقد تخرج عليه عديدون، وتوفي سنة ١١٥٩هـ. (٣) أبو بكر بن عبد الرحمن بن محمد بن علي بن عبد الله بن عيروس بن علي بن محمد بن

سنة ١٠٢٩ هـ. ثم كذلك ولده المؤيد محمد بن القاسم. وفي العقد الثاني من القرن الرابع عشر الهجري كانت عمارة جسر فوق الفج الفاصل بين جبلي شهارة (شهارة الفيش، وشهارة الأمير)، وبعد إكمال عمارته والمروور عليه أصبحتا كمدينة واحدة.

وتشكل شهارة اليوم في أعمالها مديرية من مديريات محافظة حجة، وتضم: مركز شهارة، جبل ذري، سيران الشرقي، سيران الغربي. وأهم بلدانها: العيَّازرة، الجهة، الجميمة، القابعي، الجواشعة، الصاية، وحشان، رغوان.

ويُنسب إلى شهارة العديد من البيوتات التي تنحدر - في غالبها - من سلالة الحسن بن علي بن أبي طالب. ونشير هنا إلى بعض الأسماء: (١) العلامة إبراهيم بن القاسم الشهاري المتوفي سنة ١١٤٣هـ، وكان من العلماء الكبار في عصره وقد غني بالتاريخ فألّف كتاباً أسماه «طبقات رواة الفقه والآثار» - خ في مكتبة الجامع بصنعاء. (٢) ابن أخيه علي بن عبد الله بن القاسم الشهاري، وهو من القادة الكُتاب، تولى بلاد حِجر مدة ثم تفرغ للتأليف، ومن كتبه «النور

واحدة فقط للوصول إليها، عبر جسر ما يزال قائماً، يعبره الصاعدون إليها على الاقدام. قال الحجري: ولشهارة طُرُق مُحكمة بين الجبال، ولكل طريق باب، منها باب النصر وباب النحر وباب السُّرو. وعلى كل باب حرس يحفظونه فلا يدخل أحد إلى شهارة ولا يخرج منها إلا بفك من أميرها.

أما اليوم فقد صارت شهارة مدينة مفتوحة بعد أن تم شق طريق للسيارات إليها. وكانت شهارة من أمنع الحصون الشاهقة في اليمن. قيل أن أول من اتخذها معقلاً هو الملك التُّبَّع أسعد الكامل. وفي القرن الخامس الهجري صارت معقلاً للأمير ذي الشرفين محمد بن جعفر بن الإمام القاسم بن علي العيَّاني المتوفي سنة ٤٧٨هـ. ولذلك ينسبون لها فيقال لأحد جبالها (شهارة الأمير). ثم خضعت شهارة كغيرها من المناطق اليمنية للحكم التركي حيث استولوا عليها قهراً بالسيف عام ٩٩٥هـ على يد عبد الله حاجب الغُرَّاني وعمَّروا فيها (دار الناصره) المعروفة، ودار (سعدان)، وأصلحوا طريقها. وفي العقد الثاني من القرن الحادي عشر الهجري إتخذها الإمام المنصور القاسم بن محمد قاعدة حُكْمه إلى أن مات فيها

بن شهيون:

من قبائل يَهْر في يافح. أشهرهم في عصرنا النائب عبد الخالق بن شهيون عضو مجلس النواب - ١٩٩٧م.

شوايه:

هو أحد مصبات وادي الجَوْف، ومآتاه من شرقي عَمْرَان.

شواحط:

بلدة في وادي عَيْن من مديرية بَيْحَانَ وأعمال سَبْوَة. وشواحط - أيضاً - حصن في أعلا وادي الجتات من حقل السُحول.

آل أبو شوارب:

من كبار مشائخ خَارِف الحاشدية. أشهرهم في عصرنا الشيخ مجاهد بن يحيى أبو شوارب مستشار رئيس الجمهورية وهو من العناصر التي أسهمت بنصيب وافر في الدفاع عن الثورة وفي بناء الدولة اليمنية الحديثة، ويعد أحد كبار مشائخ قبيلة حاشد والرجل الثاني بعد الشيخ عبد الله بن حسين الأحمر. ومن جملة أولاده: الشيخ جُبران أبو شوارب عضو مجلس النواب - ١٩٩٧م.

المتلألئ» في الفقه. (٣) الشاعرة المشهورة زينب بنت محمد الشهرية المتوفية سنة ١١١٤هـ. (٤) الأديب الشاعر إسماعيل بن علي بن القاسم الشهاري المتوفي سنة ١٢٠١هـ، وولده الشاعر علي بن إسماعيل الشهاري المتوفي سنة ١٢٣٠هـ، ومن المعاصرين: الكاتب الصحفي الكبير عبد الله الشهاري، وغيرهم ممن لا يتسع المجال لذكرهم جميعاً.

وبلاد الشهاري: جبال بالجنوب الشرقي من العُدَيْن في بلاد إب. نُسِبَت إلى قبيلة (آل الشهاري) الناجعة إليها من شهارة في أول القرن الرابع عشر الهجري

شهران:

قرية في جبل عِيَال يَزِيد.

الشهلي:

قلعة ومركز إداري من مديرية جِبْلَة في جنوبي مدينة إب. وهي منطقة خصبة تشتهر بزراعة البُن.

آل شهوان:

فرع من قبائل آل عبد الواحد (الواحدي) في وادي حَبَّان.

آل الشَّوَّاف:

وَشَوْحَط - أيضاً - قرية خَرِبَة في قاع
بكيل من ألهان من آيس. النِسْبَة إليها:
شَوْحَطِي.
وَشَوْحَط: قرية غربي تَرْبَة دُبْحَان في
الحُجْرِيَّة.

أبو شوصا:

من قبائل حَاشِد، يسكنون في
البَطْنَة.

شوكان:

بلدة في بني سِحام من حَوْلَان
العالية في شرقي مدينة صنعاء. يُنسَب
إليها شيخ الإسلام الحافظ محمد بن
علي الشوكاني، أحد أبرز قادة الفكر
الإسلامي، وصاحب العديد من الكتب
والأبحاث والرسائل في مجالات
التفسير والفقه والتاريخ، وكانت وفاته
سنة ١٢٥٠هـ. وله ذُرِّيَّة مشهورة في
مدينة صنعاء.

الشُّولَان:

قبيلة من آل زامل، أحد فروع قبائل
ذو حُسين بن غَيْلَان، من بكيل. أورد
الحَجْرِي من فخائذهم: (١) آل ناجع،
وهم آل مهدي أهل الجوف، ويتبعهم
آل محسن أصحاب العَجِي والعَكِيمِي،
وآل سعيد أصحاب البُعْني، وآل مقبل

عائلة من أهل حضرموت. منهم
الشيخ سعيد الشواف، كان من
المتصوفة الصالحين، وله ديوان شعر
في مدح المتصوفة طُبِع بالهند. وكانت
وفاته سنة ٩٩٠هـ.

الشَّوَّافِي:

قرية في جبل خضراء من مديرية
حُبَيْش وأعمال إب. تُسببت إلى
الشوافي بن علقمة من آل ذي جَدَن ثم
من سبأ الصُغْرَى.

وكان اسم القرية يُطلَق على ناحية
واسعة تضم بُلدان المرتفعات الغربية
لمنطقة السُحول، ثم صارت اليوم تتبع
مركز مدينة إب، وتشمل: جبل معود،
شعب يافع، الرُّوس، بني مُحَرَّم،
البحريين، ثُوب أعلا وأسفل.

آل شوبر:

عائلة من أهل صنعاء. من
مشاهيرهم القاضي العلامة محمد بن
أحمد شوبر، كان من أعضاء محكمة
الاستئناف، وتوفي سنة ١٣٤٩هـ.

شَوْحَط:

بفتح فسكون. من قُرَى بني منصور
في جبل بَعْدَان.

حصن بن عُويّر، على رأس قبيلة سمار. أشهرهم في عصرنا الشيخ قائد شُوَيْط عضو مجلس النواب رئيس المكتب التنفيذي للتجمع اليمني للإصلاح بمحافظة صعدة، وأخيه الشيخ حسين شويط المتوفي سنة ١٤١٨هـ.

آل الشُوَيْطِر:

عائلة من أهل مدينة دَمَار، ومنهم من استوطن مدينة إب في أوائل القرن الرابع عشر الهجري. برز منهم عدد من القضاة ورجال الشريعة الإسلامية أمثال العلامة محمد بن محمد بن يحيى الشويطر، المتوفي سنة ١١٩٩هـ، كان متصدراً للقضاء والإفتاء بمدينة إب وله كتاب في أصول الدين بعنوان «أعز ما يُطلب في معرفة الربّ».

شويطه:

قرية في أعلا وادي دَوْعَن بحضرموت، شرق الجَزِيَّة.

آل الشُوَيْع:

عائلة من أهل وادي ضَهْر في شمال غرب مدينة صنعاء. ينحدرون من سلالة الأمير محمد الشويح بن

أصحاب أبا البيان، وآل فايد أصحاب الراعي، وآل راصع الساكنين في حَب. كما أن من فروع آل ناجع: آل صفرير، وآل مريم، وآل جعملة، وآل شلوة، وآل عايض، وآل تالية. (٢) آل عُبيد. وهم آل أبو نعير، وآل كرشان، وآل محمد بن ناصر أهل خب، وآل ساهية أهل الملاحة، وآل بقله، وآل سالم بن علي، وآل جلوة، وآل جميل، وآل أبو عشال، وآل مرعي أصحاب ابن صقرة. وأكثر الشولان يسكنون في الجوف ولهم هناك حصن آل مهدي وحصن ابن سعد.

بنو الشُومي:

مركز إداري من مديرية مَبِيئ في شمال مدينة حَجَّة ومن أعمالها. إليه يُنسب الشيخ أحمد بن علي بن درهم الشومي عضو مجلس النواب - ١٩٩٧م.

الشُوَيْرَا:

قرية خاربة كانت قائمة في وادي سهام، جنوبي المَرَاوِعة من بلاد تِهامة.

آل شُوَيْط:

من مشايخ بلاد صعدة، ديارهم في

بالقرن الرابع عشر الهجري: كرامة بن عبد القادر بن عمر بن مبارك بن شيان. وآل شيبان: عائلة من أهل الغرفة بوادي حضرموت، منهم الشيخ عوض بن عمر شيبان المتوفي سنة ١٣٢٩هـ، وابنه عمر بن عوض شيبان توفي بالغرفة سنة ١٣٥٦هـ.

وبيت شَيْبَانَ: فرع من آل شرف الدين، من الحسينيين. ينحدرون من سلالة الأمير علي بن يحيى بن المطهر إبن يحيى شرف الدين بن شمس الدين إبن المهدي أحمد بن يحيى بن المُرْتَضَى بن أحمد بن المرتضى بن المفضل بن منصور بن المفضل الكبير بن الحجاج عبد الله بن علي بن يحيى بن القسم بن يوسف الداعي بن يحيى بن أحمد بن الهادي يحيى بن الحسين بن القسم الرّسي بن إبراهيم طباطبا بن إسماعيل الديباج بن إبراهيم الشبه إبن الحسن المثني بن الحسن السبط بن علي بن أبي طالب. ومن كبار أعلام هذا البيت: العلامة يحيى بن ناصر بن أحمد بن علي شَيْبَانَ المتوفي سنة ١٣٤٤هـ، وابنه العلامة محمد بن يحيى بن ناصر شَيْبَانَ المتوفي بمدينة تعز سنة ١٣٧٥هـ عضواً بالهيئة الشرعية. ومن جملة أولاده نذكر: الدكتور الطبيب عبد الكريم شَيْبَانَ

حسين بن علي بن قاسم بن الهادي إبن محمد بن أحمد بن الإمام المنصور عبد الله إبن حمزة بن سليمان الحمزي الحسيني المنتهي نسبه إلى الحسن بن علي بن أبي طالب.

الشوَيْفَةُ:

مركز إداري من مديرية خَلْدِير بالجنوب الشرقي من مدينة تعز. من بلدانه: الأعمق، والمصينة.

آل شويل:

عائلة من أهل مدينة صعدة. منهم القاضي العلامة يحيى بن حسن شويل، خطيب جامع الهادي بصعدة، والمتوفي سنة ١٤١٨هـ.

الشويهي:

قبيلة في نواحي الملاح ووادي بله من بلاد رَدْفَانَ.

شَيْبَانَ:

قبيلة من مُرَاد بن مذحج إبن أدد بن زيد بن عمرو بن زيد بن كهلان بن سبأ. لهم بقية في بلاد البيضاء. وآل شَيْبَانَ: من قبائل وادي لَحْج. وآل شَيْبَانَ: فرع من قبيلة آل تميم، يسكنون بوادي المسيلة من مقادمتهم

صنعاء، رئيس الهيئة العامة للآثار وأحد أبرز علماء الآثار في اليمن. (٣) الدكتور علوي عبد الله طاهر الشيباني، أستاذ الأدب بجامعة عدن. (٤) الشاعر المُبدع سعيد الشيباني، وهو خبير إقتصاد معروف. (٥) الكاتب الإذاعي الكبير عبد القادر الشيباني وهو من أشهر الذين يكتبون في مجال السياحة. (٦) رائد الفن الكاريكاتوري في اليمن محمد الشيباني الذي يطالعا برسوماته اليومية على الصفحة الأخيرة من صحيفة «الثورة». (٧) الدكتور الطيب محمد علي مُقبل الشيباني، وزير الصحة الأسبق، عضو مجلس النواب.

شِجَاط:

منطقة بالقرب من حزم الجوف.

شِجَان:

موضع في زهم بالقرب من قرية مُلَح، فيه آثار قديمة.

آل أَبِي شَيْحَةَ:

عائلة من الحمزات، من ذرية الإمام يحيى بن حمزة. يسكنون في بلدة دنان شرقي القفلة من بلاد حاشد.

وكيل وزارة الصحة - ١٩٩٩م وشقيقه الدكتور الطيب أحمد شيبان وكذا السفير بوزارة الخارجية محمد شيبان.

بَنُو شَيْبَةَ:

مركز إداري من مديرية السَّمَايتين وأعمال تعز. إليه يُنسَب الدكتور عبد الله الشَّيْبَةَ أستاذ التاريخ والآثار القديمة بجامعة صنعاء، عميد كلية الآداب.

وآل الشَّيْبَةَ: فخيذة من قبائل ذو محمد بن عَيْلَانَ، من بكيل. ديارهم في جبل بَرَّظ.

وآل الشَّيْبَةَ: من قبائل وادي عَمَد بحضرموت. ينتمون إلى قبائل بني مُرَّة.

آل الشَّيْبَانِي:

عائلات كثيرة تنتشر في عموم المناطق اليمنية، وأغلبهم في بلاد الحُجْرِيَّة. وممن يحمل هذا اللقب نُشير إلى الأسماء التالية: (١) فضيلة العلامة الشيخ الجليل ناصر محمد الشيباني نائب رئيس جمعية علماء اليمن، وزير الأوقاف والارشاد. (٢) الأستاذ الدكتور يوسف محمد عبد الله الشيباني، أستاذ التاريخ القديم بجامعة

آل شَيْخَانَ:

من العلويين الحضارم. ديارهم في بلدة الخريبة الواقعة بالجانب الأيسر من وادي دَوْعَن.

آل الشَيْخ:

عائلة من أهل الطويلة في بلاد المحويت. منهم العَلَّامة المحقق حمود بن محمد بن سعيد الشيخ، مولده سنة ١٣١٠هـ بالطويلة وأُرسل إلى شهارة «رهينة» - حسب ما كان جارياً - فَدَرس على أعلامها حتى حقق العلوم فعاد الطويلة ويَدُل نفسه للتدريس فتخرج به عدد كبير، وتوفي سنة ١٣٥٥هـ.

وآل الشيخ - أيضاً - عائلة في قرية القَابِل. منهم العَلَّامة المقرئ سعد بن حسن الشيخ المتوفي سنة ١٣١٩هـ. وكان شيخاً للقراءات السبع مشاركاً في الفقه والنحو.

وآل الشيخ: من قبائل حَجُور في بلاد حَجَّة.

وآل الشيخ أبو بكر: من العلويين الحضارم، ينتمون إلى جدهم الشيخ أبو بكر مُنْصَّب وادي عَيْنَات، وهم منتشرون في أغلب مناطق حضرموت، وهاجر عدد كبير منهم في منتصف

الأربعينات والثلاثينات من القرن العشرين إلى أندونيسيا وشرق أفريقيا وجزر الفُمر.

وآل الشيخ: من أعيان شبوة. وهم فرع من آل المحضار أهل حضرموت. منهم الشيخ محسن بن حسين بن أحمد المحضار شيخ طائفة آل الشيخ، ومنهم الشيخ محسن بن حسين بن أحمد بن شيخ.

والشيخ سعيد: منطقة جبلية وموقع حصين في باب المنذب، وارتفاعه ٣,٠٠٠ متراً عن سطح البحر. وفي شرقه يقع جبل المنهلي وهو أعلا منه.

والشيخ عثمان: من أحياء مدينة عدن، وهو بشمال التَّوَاهِي يفصل بينهما حوض السفن. سميت باسم ولي من أولياء الله الصالحين هو الشيخ عثمان الذي بناها في أواخر القرن الثالث عشر الهجري، وكانت قبل ذلك منطقة أحراش وأشجار ترعى وسطها وحواليها الجمال والأغنام وقطيع من الغزال. وأول من سكن هذه المنطقة جماعة الصيادين. واليوم أضحت مدينة الشيخ عثمان من أوسع المدن في محافظة عدن وأغناها أسواقاً وأكثرها عمراناً وكثافة سكانية. من أبرز شواهدا بساتين في ضواحيها كان هناك بستان الحيوانات معروف باسم

بستان عبد المجيد السلفي وبستان
كمسري وبساتين الدار.
القفر وأعمال إب. يقع في أسفل بلاد
يَرِيم، ويصب في وادي زَبِيد.

وشيعان - أيضاً - من قُرى الرُّبع
الشرقي في سَنَحان، بالجنوب الشرقي
من صنعاء بمسافة نحو ٢٠ كيلاً. إليها
يُنسب أحمد طاهر الشَّيعاني رئيس
قطاع التلفزيون وهو متخرج من كلية
الإعلام بجامعة القاهرة سنة ١٩٧٩م.

بنو الشَّيعي:

مركز إداري من مديرية ضُورَان آنس
وأعمال دَمَار.

الشَّيْم:

بكسر فسكون. بلدة وجبل في
شمال مدينة ثُلا.

آل شيوان:

فخيدة من قبائل عَبيدة. ديارهم في
وادي أبراد من بلاد مأرب.

شِير:

بكسر فسكون. بلدة خَرِبة تحت قرية
دَعَّان من جبل عِيال يزيد مما يلي
البَوْن الداخلي. وهي من ذوات
الآثار.

وشِير - أيضاً - بلدة عامرة في منطقة
الأجراف من مديرية وُصاب العالي
وأعمال دَمَار.


شَيْر:

بفتح فسكون ففتح. مركز إداري من
مديرية الرُّضمة (حُبَان). من بلدانه:
الدَّاري والمنصورة والقوفة، ومنه آل
الدَّاري وآل العَمَّاري وآل الحَجري وآل
العِماد وآل الحُباني.

شيعان:

وإِ في منطقة بني سبأ من مديرية

الحسن بن يحيى إِبْنِ سالم بن عبد
الله بن الحسين بن علي بن قاسم بن
إدريس بن جعفر بن علي بن محمد بن
علي الرضا بن موسى بن جعفر بن
محمد بن علي بن الحسين بن علي بن
أبي طالب. لهم حَارَة تُعْرَف بِاسْمِهِمْ
في مدينة الزَيْدِيَّة.



آل صَابِر:

فرع من آل المَوْيِد أهل صَعْدَة.

آل الصَّادِق:

عائلة من أهل مدينة صنعاء. يُنْسَبون
إلى الصادق بن محمد بن زيد بن
المتوكل إسماعيل بن القَسَم بن محمد
الحَسَنِي. منهم العلامة محمد بن محمد
الصادق المتوفي حاكماً في جبل الشَّرْق
بأنس في سنة ١٣٦٥هـ. ومن
معاصريهم الداعية الاسلامي العَلَامَة
محمد الصادق.

وآل أبي صادق (باصادق): من
العلويين الحضارم في بلدة الخريبة
بوادي دَوْعِن. قال مؤلف «إدام
القوت»: منهم عبد الله وعبد الرحمن
إبنا حسن بن طالب بن محسن بن
محمد بن صادق بن حسن بن صادق،
نجعا إلى مكة وجدة ولهم تجارة

صائِر:

بلدة ومركز إداري من مديرية حُبَيْش
وأعمال إب.

آل صَائِل:

من قبائل نَهْد. ديارهم في نواحي
القَطَن بوادي حضرموت. منهم الشيخ
سالم بن صالح بن صالح صائل شيخ
قبيلة آل مخلاة الضلفان بالقَطَن.

وآل صائل - أيضاً - فخذة من قبيلة
بلحارث، وهم فرعان: آل حِصَيَّان وآل
دائل. يسكنون في وادي مَرَّخَة والبعض
في بَيْحَان.

صائِم الدهر:

عائلة من آل الزَّوَاك أهل مدينة
الزَيْدِيَّة في تهامة، من ولد إسماعيل بن
محمد النجيب بن الحسن بن يوسف بن

صَافِر:

جبل بالشرق من مدينة مأرب بمسافة ٨٥ كيلاً، كان يُستخرج منه الملح الصافري المشهور الذي ترقد تحت صخوره كمّيات هائلة من النفط والغاز المصاحب. وقد ظَهَرَت أول بئر إستكشافية للبتترول في عام ١٩٨٤م. وتصل كمّية مخزون الاحتياطي من النفط الخام في حقل صافر إلى ٦٥٠ مليون برميل، بالاضافة إلى الغاز الطبيعي المصاحب الذي ينتج بمعدل يومي قدره ٥٠ مليون قدم مكعب.

ومن جبل صافر تمضي الطريق الاسفلتية الحديثة التي تربط مدينة مأرب بحصن العَبْر ثم بوادي حضرموت، ويصل إمتداد الطريق بنحو ٣٥٠ كيلاً. وجميع الانجازات السابقة تحققت في عهد الرئيس علي عبد الله صالح.

آل الصافي:

من العلويين الحضارم يرجعون في النسب إلى شَيْخَان بن علوي بن عبد الله التريسي بن علوي بن أبي الجفري ويرتفع النسب إلى الحسين السبط بن علي بن أبي طالب. ديارهم في وادي دوعن ومنهم طائفة استوطنت مدينة

واسعة وثروة لم ينسوا حق الله فيها مع تواضع وأخلاق كريمة ومحافظة على العبادة ومواظبة على الصلوات في الحرم الشريف، ولهم إبن عم يُقال له عبد الله بن محسن بن طالب بن محسن، نجح إلى الحبشة فهو رئيس العرب ببعض بلادها.

آل صارم الدين:

لقب يجمع ثلاث عائلات من أهل مدينة صنعاء هم: بيت الوزير، وبيت عثمان، وبيت مُفَضَّل.

صَارة:

بلدة ومركز إداري من مديرية مَجَز وأعمال صعدة. من ساكنيها آل المؤيد ولهم فيها «هِجْرَة» عِلْم قديمة.

الصارِي:

قرية في جنوب مدينة تَريم من مديرية سيئون وأعمال حضرموت. فيها آل مَقِيدِح الجابريين.

الصَّافِح:

جزء من جبل هوزان من مديرية مناخة بِحِراز.

آل صالح:

بطن من قبائل سُفيان بن أَرْحَب بن الدُّعَام، من بكيل. ديارهم في شمال حُوث، ومن فروعهم: ذو سليمان وآل الجثام.

وآل صالح - أيضاً - ثلاث عشائر تعيش في وادي الجوف. الأولى من فروع قبائل هَمْدَان. والأخرى من قبائل آل صيدة إحدى فروع بني نَوْف البكيلية. أما الثالثة فهي عشيرة من الحَمَزَات من ولد الإمام حمزة بن أبي هاشم الحَسَنِي.

وآل صالح: من قبائل رَدَاع.

وبيت صالح: بطن من قبائل المَهْرَة، فيه الفخائل: بيت عَفِير، وبيت محومد، وبيت السليبي، وبيت كدة، وبيت جيدح، وبيت حمودة. ومن ديارهم: ظبوت وجاب وراس فرتك وسناً.

وآل أبي صالح (باصالح): من قبائل الشُّحْر، اشتهر منهم في التاريخ البحري الملاح عمر باصالح (ت ١٣٦١هـ) كان أحد ثلاثة من أبناء قرية (الحامي) كانت لهم شهرة واسعة في الملاحة البحرية بحضرموت وغيرها. ومن أعلامهم المعاصرين الدكتور

عدن. ومن هؤلاء العلّامة عبد الله بن حامد الصافي المتوفي سنة ١٣٥٠هـ. ومن متأخريهم الأستاذ حسين الصافي، كان أحد أبرز العاملين بإذاعة عدن أيام الوجود البريطاني ثم إنتقل إلى صنعاء وتعين مستشاراً لوزارة الاعلام، وكانت وفاته بعد سنة ١٣٩٥هـ.

الصَّافِيَة:

هي الضاحية الجنوبية لمدينة صنعاء القديمة، كانت منطقة زراعية ثم غمرتها العمارات الحديثة وصارت اليوم وسط المدينة بجنوب شارع الزبيري وجوار مقبرة حُرَيْمَة.

والصافية: مركز إداري من مديرية السَّمَايْتين وأعمال محافظة تعز.

والصافية: بلدة في منطقة الحَيْث من جبل بَعْدَان.

والصافية: منطقة من حُمس الحقل بمديرية ضُوران آنس وأعمال دَمَار.

والصافية: موضع في بني عياش من وصاب السافل.

والصافية: منطقة في ضواحي مدينة رَدَاع.

وصافية طامش: أرض في قاع الحَبَاب بمديرية سَنَحَان في شرقي صنعاء.

أحد جبال «بَعْدَانَ» الواقع أعلا مدينة «إب» من الجهة الشرقية. إليه يُنسب آل الصانع أهل مدينة إب. **وبيت الصانع:** محل في منطقة يَهْر من بلاد يافع.

الحقوقي جعفر سعيد سالم باصالح عضو هيئة رئاسة مجلس النواب (١٩٩٧ م). كما أن منهم الكاتب الصحفي عمر باصالح رئيس منظمة حقوق الانسان فرع حضرموت.

وحقل صالح: موضع في جنوب مدينة رَدَاع بمسافة نحو ٦٠ كيلاً على مقربة من بلدة «المقرانة» التي كانت عاصمة السلطان عامر بن عبد الوهاب. **وقبر صالح:** قبر طويل عليه قُبَّة في وادي سير بحضرموت. يُقال أنه قبر النبي صالح عليه السلام.

صَاهِد:

بكسر الهاء. من بلدان رَيْدَةَ الدِيْن في حضرموت. فيها قبيلة البابدري من الباقاري أحد أفخاذ الدِيْن.

آل الصَايِدِي:

عشائر كثيرة في اليمن نسبتهم إلى قبيلة «الصَيْد» الحاشِدِيَّة، والبعض إلى قبيلة «صائد» من ذري رُعَيْن. منهم (آل الصايدى) أهل مدينة حَجَّة في جبل الظَهْرَيْن. و(آل الصايدى) في مدينة المحويت. و(آل الصايدى) من قبائل المعافر، منهم الدكتور أحمد قايد الصايدى الأستاذ بجامعة صنعاء وصاحب كتاب «حركة المعارضة اليمنية» وكتاب «العلاقات اليمنية - الألمانية». و(بيت الصايدى) مركز إداري من مديرية الشُّعْر وأعمال إب، إليه يُنسب الدكتور يحيى بن عبد الوهاب الصايدى عميد كلية الآداب - جامعة إب.

آل الصالحي:

من مشائخ قبائل المَصْعَبِين في بَيْحَانَ، أشهرهم بالقرن الرابع عشر الهجري الشيخ أحمد سيف الصالحي.

صَالَه:

بفتحيتين. وادٍ وبلدة في شرقي مدينة تَعِز.

آل الصَّانِع:

عائلة من أهل مدينة صنعاء. منهم الفقيه العلامة أحمد بن محمد الصانع الصنعاني. كان عالماً فاضلاً تقياً، توفي سنة ١٣٠٨هـ قافلاً من الحج. **وجبل الصانع:** فرع من جبل المنار

آل الصَّائِل:

عائلة من أهل مدينة عَدَن. من معاصريهم الباحث والكاتب الصحفي صالح الصائيل مؤلف كتاب «المعالم اليمانية في الشعر الجاهلي».

الصَّايَه:

قرية في بني مَدِيحَة بالشَّرَف الأسفل تحت جبل الشاهل، بها كان مولد الإمام المنصور القاسم بن محمد، جد آل المتوكل، وذلك سنة ٩٦٧هـ.

والصَّايَه - أيضاً - قرية في المحابشة جوار قلعة بني أسد.

والصَّايَه: قرية من الخُميس الواسط من مديرية ظُلَيْمة حَبُور جنوبي شَهارة.

والصَّايَه: من قُرَى بني عَوْف بمديرية المَدَّان بالشمال الغربي من شَهارة.

صِبَابِير:

بلدة صغيرة في منطقة الضليعة من مديرية دَوْعَن بوادي حضرموت. منها الطريق الذاهبة من رَيْدَة الدِّيْن إلى حَجْر بالساحل.

صَبَّاح:

مركز إداري من مديرية رَدَاع وأعمال

البيضاء. من أهم بلدانه: مَوَكَّل، حَوَات، رَحْم، فُرْعَان، مَسُورَة، البيضاء صباح. والأخيرة هي قرية القاضي العَلَامَة أحمد بن عامر بن محمد الذماري الصباحي، كان عالماً بالفروع وتولّى القضاء إلى وفاته سنة ١٠٤٥هـ. وتجدر الإشارة إلى أن مشايخ بلاد صَبَّاح: آل عَلَاو.

وآل الصَّبَّاحي: من أعيان مدينة إب. نَذُكُر من أعلامهم المشاهير: العلامة الأديب القاضي لطف بن محمد الصباحي المتوفي سنة ١٣٧٧هـ. تولّى القضاء وكان شاعراً مشاركاً في الأدب والتاريخ. ونجلاه العلامة القاضي محمد بن لطف الصَّبَّاحي وزير الأوقاف الأسبق وعضو مجلس القضاء الأعلى. ومن هذا البيت النائب علي بن محمد بن علي الصباحي عضو مجلس النواب (١٩٩٧ م). كما أن منهم العميد علي عبد الكريم الصباحي عضو اللجنة العامة للمؤتمر الشعبي العام وأحد قيادات الحركة الرياضية البارزين.

صُبَّارَه:

بضم ففتح. من قبائل سُفْيَان في شمال مدينة حُوْث. منهم بنو الصُّبَّاري أهل العَوْد في النادرة. كما أن منهم

آل صَبْرَات:

هم أمراء مدينة تَريم بالقرن السابع الهجري. ولعلهم من آل يمانى إحدى قبائل الشنافر.

صَبْرَان:

من جبال السَّمَايَتَيْن في غربي المقاطرة من بلاد المَعَاوِر، بالشرق من دُبْحَانَ.

صَبْر:

بفتح فكسر. جبل مشهور تقع في سفح منحدره الشمالي مدينة تعز. وهو جبل هرمي على ارتفاع ٣٠٠٠ متر من سطح البحر، تحيط به المنحدرات السحيقة وفي أعلاه حصن «العُرُوس» وبقايا كثير من الحصون القديمة. وتُغطي جوانبه الزراعات المختلفة وبخاصة القات والبُن والحبوب والفواكه. أما القُرَى فهي متناثرة في جوانبه ومرتفعاته من جميع الجهات ومن أهمها: المَوَادِم - حِطَاب - مِرْعِيَت، تَبَاثِيْعَة - العَارِضَة - المِعْقَاب - العَدُوف - قَرَاضَة - بِرْدَاد - جبل أَدُود.

وقد تم مؤخراً شق طريق اسفلتية تصعد من مدينة تعز إلى أعلا الجبل ثم

المشائخ بنو حُبَيْش أهل المحويت. ومن فروعهم أيضاً المشائخ آل الثممي الساكنون في «سُفْيَان»، والبعض في المخادر من بلاد إب.

آل الصَّبَّان:

بفتح فتشديد الباء. من أعيان مدينة سيئون بوادي حضرموت. منهم قاضي سيئون بالقرن الرابع عشر الهجري: الشيخ عوض بكران الصَّبَّان. ومن معاصريهم الشيخ العالم الشاعر الأديب المؤرخ عبد القادر محمد الصَّبَّان الذي أغنى المكتبة اليمنية بالعديد من المؤلفات في مجالات الأدب والفن والتاريخ والفقه واللغة، وقد منحه الرئيس علي عبد الله صالح وسام الآداب والفنون، وكانت وفاته سنة ١٤٢٠هـ.

آل صَبَّح:

بفتححتين. عائلة من أهل المخلاف من بلاد الحيمة الخارجية في غربي صنعاء. يُنسَبون إلى الناصر صَبَّح الداعي إلى نفسه بالإمامة في بلاد الحيمة سنة ١٠٢٩هـ. وهو ناصر بن محمد بن يحيى صَبَّح الغُرْبَانِي الحسني من آل القاسم بن علي العياني. وكانت وفاته سنة ١٠٦٢هـ.

عُثرت البعثة على الآلاف من القطع الفخارية بعضها في حالة سليمة على شكل أواني متعددة الأغراض، والكشف عن طبقة من الملح أسفل الطبقة التي عثروا فيها على الفخار ويعود تاريخها إلى الألف الرابع قبل الميلاد.

وصَبِير - بفتح فسكون - حصن شامخ في منطقة «نَقْد» من وصاب العالي، وهو من ذوات الآثار.

وصَبِير - بفتححتين - قرية وجبل ووادٍ في بني معاذ من مديرية سَحَار وأعمال صَعْدَة بالغرب منها بمسافة نحو ١٢ كيلاً. وهي وطن سكنه «العلاقم» أبناء علقمة بن مالك بن مُطَرَف بن معمر الوادعي الهمداني. وفي صَبِير أنشأ دعوته العلامة اللغوي الإمام نشوان بن سعيد الحميري وكوّن له حزباً وأتباعاً لُقّبوا فيما بعد بالفرقة النشوانية، وكُتِب لها البقاء دهرًا.

وصَبِير: من قُرَى الشُعيب في جبل الضالع.

وَأَل صَبِير: فخيذة من قبائل ذَيْبِج حِمَيْر. من ديارهم «الجويري» و«عين بامعبد» الواقعتان في منطقة رَضُوم من مديرية مَيْقَعَة وأعمال شَبُوة.

تنحدر جنوباً إلى وادي الضَبَاب، كما تم إقامة استراحة واسعة في أعلا الجبل تشرف على مدينة تعز.

وممن نُسِب إلى جبل صَبِير: (١) العلامة أبو بكر بن محمد الصبري المتوفي سنة ٨١٠هـ وكان فقيهاً نحويًا مشاركاً في سائر العلوم وتَجَب له من الأولاد القاضي شهاب الدين أحمد الصَبْرِي وكان أديباً شاعراً ووفاته سنة ٨٤١هـ. (٢) الشيخ عبد الله بن يحيى الصبري، كان كبير مشائخ جبل صبر ومقره جبل أدود، شجاعاً مهاباً وتَعَرَّض للسجن في صنعاء أيام الإمام يحيى حميد الدين ومات بالسجن. (٣) الشيخ أحمد بن صالح الصَبْرِي كبير مشائخ المَحَادِر من بلاد إبّ في القرن الرابع عشر الهجري. ثم نجله الشيخ محمد أحمد الصبري عضو مجلس النواب - ١٩٩٧م.

وصَبِير - أيضاً - بلدة كبيرة في جنوب مدينة الحُوَظَة بوادي تُبْن من بلاد لَحْج. وهي منطقة أثرية هامة أكدت الموسوعات والتنقيبات الأثرية التي قامت بها بعثة ألمانية مختصة عام ١٩٩٨م إلى أن صَبِير عبارة عن مدينة يرجع تاريخها إلى العصر البرونزي (الألف الثاني قبل الميلاد). وقد

ومعهم التاجر جازم الحروي وإرسالهم من «صنعاء» إلى «تعز» مشياً وعلى رقابهم الحديد، ثم حبسهم في «حَجَّة» سنة ١٣٦٢هـ، وبعد ثلاث سنوات أطلقوا. ثم كانت حركة الدستور ١٣٦٧هـ (١٩٤٨ م) وفشلها فَجَّرت محن لصاحب الترجمة وألقي القبض عليه وحُبس مع زملائه في حَجَّة نحو سبع سنوات. ولَمَّا قامت الثورة (١٩٦٢ م) تولى أعمالاً قيادية كان آخرها نائباً لرئيس الوزراء للشؤون الداخلية. تَحَدَّث عنه المناضل محمد عبد الله الفُسيَّـل فقال: عبد السلام صبره قدوه حسنة توحى للناس بالخير والفضيلة وروح النضال والتضحية من أجل الآخرين، وهو تحوّل في السجن من عبد السلام صبرة إلى «السعادة الخالده» لأنه كان دائماً يبتسم ولا يتكلف الصبر، يصبر بطبيعته ويقول أن الجسد قد يتعذب لكن سعادة الانسان كلها في روحه. عبد السلام صبره كان قدوتنا الحسنة وسيبقى قدوتنا الحسنة التي ينبغي أن تتغلذى بها الأجيال الحاضرة. وهو والد عبد الله عبد السلام صبرة عضو المجلس الاستشاري (١٩٩٨ م).

ومن هذا البيت: الأديب والشاعر الكبير علي بن علي صَبْرَة. وهو إلى

وآل صَبْر: من مشائخ يافع، منهم الشيخ محمد بن سالم بن صالح الصبري شيخ مشائخ آل صَبْر والمتوفي سنة ١٩٩٨م.

وَصَبْر - بفتح فضم - من قبائل ضُلاع همدان في شمال غرب صنعاء.

آل صَبْرَة:

من بيوت العِلْم والرياسة في اليمن. ينتمون إلى آل المُنتاب ملوك جبل مَسُور المنحدرين من سلالة الهُميسع بن جَمِير الأكبر.

ومن مشاهيرهم في التاريخ: الفقيه المُحَدِّث أبو العَبَّاس أحمد بن سليمان بن أحمد بن صبره الجَميري المتوفي سنة ٧٢٨هـ قاضياً لبلاد إب.

أما أشهر أعلامهم المعاصرين فهو القاضي عبد السلام صَبْرَة، أحد رجال الرعيل الأول من المناضلين الأحرار، ولد بصنعاء في أجواء عام ١٣٢٧هـ وتَلَقَّى تعليمه بالجامع الكبير على مشائخه الاعلام، ثم تولى أعمال البلدية بصنعاء. وكان من الأحرار الواعين المخلصين يعمل بهدوء مع زملائه كأحمد المُطاع والقاضي عبد الله العزب والعزبي صالح السنيدار وغيرهم. ثم كان حبسهم بصنعاء

صَبْلُ بن الحارث بن ذي يامن بن ذي ذرحان ابن ذي شرفان بن السُّلف بن سدد بن زُرعة.

صَبْوَه:

حصن في منطقة الحَدَب من مديرية بني مَطَر وأعمال صنعاء. فيه آثار وبرك للماء.

آل صُبَيْح:

من كِنْدَة حضرموت، أشهرهم الشاعر سلامة بن صُبَيْح الكِنْدِي، من أهل مدينة شِباب حضرموت والمتوفي سنة ١٣ من الهجرة.

الصَّبِيْحَة:

من أصابع المعافر. تمتد بلادهم على الساحل من باب المنذب حتى رأس عمران في غربي وادي كَحَج. وأهم قراهم: طُور البَاْحَة والرِجَاع ودار القُدَيْمي. واشتهرت بالنخل والتربة الخصبة وغيول الماء. وأشهر قبائلهم: العاطفي، والبرهمي، والمخدومي، والهَجِيْمَة.

الصَّبِيْحِي:

فخيدة من قبائل نُوْح المتصل نسبها

جانِب ذلك من رجال الاعلام المتميزين وقد تَوَلَّى أعمالاً قيادية منها رئيساً لمصلحة الاذاعة، ونائباً لوزير الاعلام والثقافة، ثم مستشاراً اعلامياً بالسفارة اليمنية بدمشق. صَدَّر له: «النغم البكر» ديوان شعر، و«اليمن الوطن الأم» دراسة تاريخية. و«الأعمال الشعرية الكاملة» في ثلاثة مجلدات.

آل الصَّبْرِي:

أنظر مادة: صَبْر.

آل صَبْرَيْن:

(با - صَبْرَيْن). عائلة من أهل بلدة «قرحة باحميش» في وادي دُوْعَن بحضرموت. ينتمون إلى قبائل نُوْح من سَبِيَّان. ومنهم الشيخ علي بن أحمد باصْبْرَيْن أحد رجال الفقه في القرن الرابع عشر الهجري. توفي بمدينة عدن سنة ١٣٣٩هـ وله مؤلفات منها «الفقه على المذاهب الأربعة».

صَبْل:

بفتح فضم. وطن في منطقة الجعافرة من مديرية ضُورَان آيس وأعمال دَمَار. نُسِب إليه (الصَّبْلِيُون) أحد البطون الحميريّة من ولد ذي

سهيلة، وتمتد من العَمَشِيَّة جنوباً إلى حدود جُماعة شمالاً. ومنها مدينة صعدة وسوق الطَّلح الأسبوعي الكبير. وتنتمي صحار إلى قبائل قُضاة خولان، ومنهم طائفة استوطنوا سلطنة «عُمان» وهم الذين أنشأوا مدينة صحار في عُمان وسُمِّيت باسمهم.

صُحَّارُه:

بضم ففتح. غَوْر في بلاد المحويت. وصُحَّارُه - أيضاً - من قُرى المعافر، أوردها الهمداني في الصفة، قال المحقق: وهي في سفل المعافر قُرب باب اللازق المضيق.

الصَّخَّص:

بفتح فسكون ففتح. من أودية وادي العَين في شرقي دَوْعَن بحضرموت. يحله الحالكة والسيماح.

الصَّخُو:

جبل في وُصاب العالي، على ارتفاع ١٢٠٠ متراً عن سطح البحر.

صُدَّاء:

بالضم والمد. بطن من مَدَجج واسمه يزيد بن حرب بن عِلَّة بن جلد بن

بحمير. تسكن في مرتفعات وادي حَجْر بساحل حضرموت.

صَبِيخ:

بلدة في منطقة صَيِّف من وادي دَوْعَن بحضرموت. فيها غيول وشروج نخيل، ومن ساكنيها المشائخ آل العمودي وآل باطويل وبيت من آل الجَنيِد وبيت من آل العَطَّاس. قال مؤلف «إدام القوت»: وكانت صُبيخ مهد علم ومغرس معارف حتى لقد إجتمع فيها أربعون علماً يحفظون إرشاد ابن المقري، وأكثر سكانها من آل العمودي ومنهم الشيخ الوقور محمد بن أحمد المخشَب له مساع مشكورة في إصلاح ذات البين وقد تزعم حركة الاصلاح في وادي الأيسر لما اشتد عليهم الجور من أيام الوزارة المحضارية، وكان الشيخ سالم عبود بلعش يساعده وهو لسانه وقلمه.

صَبِيرُه:

قرية في الجنوب الغربي من قَعطبة بمسافة ١٧ كيلاً.

صِحَّار:

وتُنطق بالسين. إحدى قبائل صَعْدَة، وهي في القلب منها، وأغلب بلادها

مدحج . النسبة إليهم (صدائهي).

الصدارة:

سيئون . وفي تاريخ لاحق - وبعد حروب طويلة - استولى آل القعيطي اليافعيين على بلدة «الصداع» وهدموا الحصن الكبير الذي أنشأه بها، وكان حصناً منيعاً محاطاً بعدد من القلاع، وبذلك أنهوا طموحه في الملك بحضرموت .

بنو صدّام:

بكسر ففتح . عائلة من أهل مدينة الحديدة . منهم الكاتب والاداعي محمد صدّام، قارئ الأخبار بالتلفزيون والمترجم بدار الرئاسة .

صدّان:

بفتح فتشديد . وإد مشهور تشكل بلدانه مركزاً إدارياً من مديرية «العشة» الواقعة في غربي مدينة حوث من بلاد حاشد . وهو من مساكن قبائل العُصَيّمات الحاشدية ومنهم: ذو مفلح، الحناتبة، ذو منصور، ذو بواس . وتسيل مياه صدّان إلى وادي مؤر في تهامة .

الصدّار:

مركز إداري من مديرية حُبَيْش وأعمال إب، وأهم بلدانه قرية

مدينة ومركز إداري من مديرية حَجْر وأعمال حضرموت، في أقصى الشمال الغربي لحجر . فيها ينابيع مياه حارة تصل إلى نحو مائة عين نضاجة ويروى بها النخل، وهي لا تؤذي جذوره . كما تُروى بها حقول الذرة والسمسم التي تنتشر بكثرة في شمال الصدارة .

والصدارة - أيضاً - من وديان رَيْدَة الصيغَر .

الصدّاع:

بلدة قريبة من غيل أبي وزير بالشرق الشمالي من مدينة المُكَلّا بحضرموت . تبعد عن المكلا بنحو ٣٥ كيلاً . وهي واقعة بين القارة ومعيان المساجدة على منتصف الطريق بين غيل باوزير والشحر على وجه التقريب .

وكان آل بريك سلاطين مدينة الشحر قد باعوا بلدة «الصداع» للأمير عبد الله بن علي العولقي، وذلك في أجواء عام ١٢٨٠هـ ليجعل منها نواةً لسلطنة عولقية بساحل حضرموت . ودخل في تحالف عسكري مع الأمراء آل كساد حكام المكلا وأمراء آل كثير حكام

(القراري) التي كانت من القرى المقصود لطلب العلم.

بفتحات. عائلة مشهورة من أهل مدينة صنعاء. نذكر منهم هاشم صدقة أحد الضباط المشاركين في ثورة سبتمبر ١٩٦٢م.

وحصن صدر: موقع أثري في شمال «جعار» من مديرية حنقر وأعمال أبين، يرجع تاريخه إلى الدولة الحميرية، وتوجد فيه بعض الكهوف وخزانات الماء.

بنو الصديق:

قبيلة من خولان قضاة، سكنوا مدينة «صعدة» ثم تفرقوا في أماكن منها ذمار وإب وصنعاء. ومن مشاهير أعلامهم نذكر: (١) القاضي العلامة يحيى بن حسن الصديق، المتوفي سنة ١١٦١هـ، سكن مدينة ذمار وكان قد تولى القضاء للمنصور الحسين بن المتوكل القاسم. (٢) القاضي العلامة أحمد بن الحسن بن زيد الصديق، سكن صنعاء وقد تقلب في مناصب القضاء آخرها قضاء يريم وكانت وفاته سنة ١٣٢١هـ. (٣) العلامة الفقيه محمد بن علي بن إسماعيل الصديق، مولده في ذمار ووفاته في المخادر - قاضياً لها - وذلك في أجواء عام ١٣٥٥هـ.

الصدع:

بضم فسكون. عقبه في وادي طمحة الواقع شمال الشحر. منها الطريق للذهاب إلى نجد العوامر.

الصدف:

بفتحتين. قبيلة كانت مشهورة في الكسر والهجرين ودوعن، ومنها علماء ومحدثون وقضاة وفرسان وشجعان ومجاهدون ولهم أخبار وأثار. وبقية الصدف أصبحوا اليوم يدعون في قبيلة (الجوهيين) من سيان الحميرية.

صدقان:

وآل الصديق: عائلة معروفة في مدينة ثلا، من معاصريهم أحمد سعد الصديق رئيس المجلس المحلي بالمدينة.

بلده في جبل مسور ينسبها الاخباريون إلى صدقان بن مسور بن عمرو بن معدي كرب بن شرحبيل بن ينكف.

الرازقي، بيت زهير. وهي منطقة مغيولة فيها أشجار البين.

صَرَار:

بلده في مديرية ناطع من بلاد البيضاء.

الصَّرارة:

قرية في جبل عيال يَزِيد، بالشمال الغربي من مدينة عَمْران، تقع على مقربة من بلدة «الأبرق».

آل الصَّراري:

عشيرة من قبيلة السبكاسك وهم (الإصرار)، ديارهم في جبل «ماويه» شرقي تعز. منهم الشيخ محمد بن ناصر بن مقل الصراري المتوفي سنة ١٣٤٠هـ وكان شيخاً على بلاد ماوية. ومن معاصريهم الكاتب الصحفي البارز الاستاذ علي الصراري. رئيس تحرير صحيفة «الثوري».

صَرِب:

بفتح فكسر. جبل في الجنوب الشرقي من مدينة الجند بمسافة يسيرة.

صِرْحَة:

بكسر فسكون. قرية أثرية بسفح

وآل أبي صِدِّيق (باصِدِّيق): من أهل مدينة الشَّحْر بحضرموت استوطن البعض مدينة عَدَن، ومن هؤلاء الأديب الكبير الأستاذ حسن سالم باصديق المتوفي سنة ١٤١٨هـ/١٩٩٧م. وهو كاتب مبدع استهوته الكتابة في مختلف المجالات الأدبية: القصصية والمسرحية والروائية والبحث الثقافي. قال الدكتور عبد العزيز المقالح: باصِدِّيق من جيل المبدعين الأوائل الذين حفروا طريق الابداع وسقوه بدماء قلوبهم، وهو إلى جانب كونه قاصاً وروائياً مبدعاً أحد الباحثين المتميزين وأحد المؤسسين البارزين لمركز الدراسات والبحوث - فرع عدن.

وادي صِر:

من مصبات وادي دوعن بحضرموت. ويقع شرقي بلدة بَضَّة.

الصَّرابي:

بضم ففتح. مركز إداري من مديرية بني العَوَّام وأعمال حَجَّة، في الجنوب منها بمحاذاة جبل مَسُور المُنْتَاب. من بُلْدانه: بارق، حلاحل، بيت عواض، بيت الصَّرابي، بيت القَطِيلِي، قلعة التنوبي، قلعة حاتم، الكَدْحَة، بيت

قُرَى ومزارع ويُسمَّى قديماً بجبل (سَوْرَق). وممن نُسِب إليه الفقيه العلامة إسحاق بن يوسف الصَّرْدَفِي مؤلف كتاب «الكافي في الفرائض» وهو من أشهر المؤلفات الفقهية.

والصَّرْدَف - أيضاً - قرية عامرة في نواحي مدينة ذُبْحَان من مديرية الشماتين وأعمال تَعَز.

صُرْع:

جبل وقرية في منطقة الشَّرْفَة من مديرية بني حَشَيْش بالشمال الشرقي من مدينة صنعاء.

صَرِف:

بفتح فكسر. قرية ومركز إداري من مديرية بني حَشَيْش وأعمال صنعاء. تقع شرقي مدينة «الروضة» في وادٍ كثير الكروم إلا أن مما يؤسف له أن شجرة القات قد ملأت الوادي والتهمت جزءاً كبيراً من أراضيه الزراعية. ويُنسب إلى صَرِف القاضي أحمد الصَّرْفِي المتوفي آخر القرن الرابع عشر الهجري.

الصُّرْم:

بضم فسكون. جبل صغير أسفل حصن مدينة تُلا من الجهة الجنوبية.

جبل بني مِسْلَم، تبعد عن مدينة «يَرِيم» بمسافة ١٧ كيلاً غرباً. وتقوم القرية الحالية على أنقاض البلدة القديمة التي ما زالت آثارها ومعالمها تبرز في باطن الأرض. أما أبرز المعالم القائمة في جامعها الذي يمتاز بسقفه المُزخرف وبآثاره الهامة خاصة العمودين المنتصبين في مدخله والمنقوش عليهما في الجهات الأربع صورة لشعبان وعناقيد العنب، وهي قطع ربما نُقلت إليه من «ظفار رَيْدَان» القريبة من القرية. والمسجد مبني بشكل دائري لا يتعدى طوله ٧ أمتار.

ولعل (آل الصَّرْجِي) منسوبون إلى هذه البلدة، ومن مشاهيرهم في التاريخ الفقيه العلامة عبد الله بن المفضل بن عبد الملك الصَّرْجِي، ترجمه الجَنْدِي، وكان قد ولي قضاء أعمال رَيْمَة وتوفي سنة ٥٦٠هـ. وأخوه عبد الرحمن بن المفضل كان فقيه مدينة «حَرَض» وخطيبها. ومن المعاصرين الاستاذ محمد الصرحي نائب وزير التربية والتعليم (١٩٦٥م) وإبنة القاصة والشاعرة سلوى الصرحي.

الصَّرْدَف:

جبل شاهق شرقي مدينة الجَنْد فِيه

آل باصُرّه:

بضم الصاد وتشديد الراء، وأصلها (الأباصره). وهم عشيرة من كبار الأسر القبيلية في وادي دَوْعَن، ينحدرون من قبيلة الخامعة (الأخمعي) من سَيِّان. وقد حكموا وادي دوعن بشقيه الأيسر والأيمن نيابةً عن القعيطي، وكان المتصدر في ذلك هو المقدم عُمر بن أحمد (بحمد) بن سَعِيد بَاصِرَة؛ صار مقدماً على قبيلته بعد جده سَعِيد (بفتحيتين وسكون) وكان أول اتصاله بالقعيطي سنة ١٣١٦هـ، وقد أخضع وادي دوعن حتى صارت قبيلته من أهم وأعظم القبائل الدوعنية وأقواها شكيمة بل في المنطقة السيبانية كلها وهي تمتد من سوط القشم غرباً إلى المكلا شرقاً ومن وادي العين شمالاً إلى وادي حَجْر جنوباً. وكان المقدم عمر سياسياً محنكاً، وقائداً فذاً مهاباً محبوباً، نشر الأمن والعدالة في ربوع دوعن وملحقاته، واستمر في الإمارة إلى وفاته سنة ١٣٥٢هـ.

ومن رجالهم المشاهير في القرن الرابع عشر الهجري الشيخ أحمد بن عمر باصُرَة حاكم الشَّحْر نائباً عن القعيطي، وكان على جانب من النشاط وقوة الشخصية وكرم الأخلاق وله في

والصُرْم - أيضاً - قرية في منطقة بني قيس من مديرية الرُّضْمَة وأعمال إب. سكنها العلامة المحقق أحمد بن محمد بن عثمان قبل انتقاله إلى مدينة «ثلا» حيث توفي بها سنة ٧٥٠هـ.

آل الصُرْمَة:

قبيلة من آل الحِيق إحدى بطون قبائل سَيِّان، وهؤلاء يشاركون قبائل نُوح في دَوْعَن العليا بحضرموت.

بنو الصُرْمِي:

عائلة من أهل مدينة المحويت، برز منهم فقهاء ورجال علم كالقاضي هادي بن علي الصُرْمِي المتوفي بعد سنة ١١٢٨هـ وهو من المحققين في العلوم التجريبية اشتغل بدراسة الفلك والأزياج والنجوم وعلوم الطب، وله مؤلفات في علوم مختلفة. وأمثال العلامة الخطيب الواعظ القاضي محمد بن أحمد بن عبد الباري الصُرْمِي. مولده سنة ١٣٥٧هـ. وهو فقيه من المشهود لهم بالمعرفة والدراية ويتصدر في بلدته للتدريس والخطابة والوعظ والارشاد، وهو مدير المعاهد الدينية بالمحويت. كما أن منهم العميد محمد رِزْق الصُرْمِي أحد القيادات الأمنية.

القشبي وغيرها من شعراء حَوْلَان، وهي الأشعار التي جمَعها الهمداني وأوردها في كتابه الاكليل - الجزء الثامن.

ويمكن اعتبار صرواح من أكبر المناطق الأثرية في اليمن بعد مأرب، وتمثل أهم الأماكن الأثرية في ثلاثة مواقع: البناء والقصر والخريبة. وتقع المواقع الثلاثة على خط واحد في وسط الوادي المستدير الذي تحيط به الجبال، حيث تقع قرية «الخريبة» في الوسط، بينما يقع «البناء» وبقايا خزان للمياه وسدّ على بُعد ٩٠٠ متر إلى الشمال منها، أما «القصر» وهي قرية حديثة شُيِّدت داخل قلعة ترجع إلى العصور الوسطى فتقع على مسافة ٨٠٠ متر إلى الجنوب منها. وفي القصر بقايا معبد «المقه» وهو معبد الإله القمر، ولا تزال أعمدة المعبد قائمة ويتراوح إرتفاع بعضها بين ٧ و٨ أمتار. وفي داخل المعبد يظهر النقش المشهور عند المستشرقين باسم (نقش النصر) وهو أحد المصائد الرئيسية للتاريخ السبئي وحروبهم وانتصاراتهم.

وتُشكّل صرواح في أعمالها «مديرية» من مديريات محافظة مأرب. ومن أهم بلدانها: الضيق، الزور،

قلوب قبائل الشحر مقام كريم. ومن محاسنه إعادة بناء منارة جامع الشحر المشهورة بارتفاعها الشاهق وذلك في أجواء عام ١٣٧٠هـ.

ومن مشاهير هذا البيت في عصرنا: (١) الدكتور صالح باصرة رئيس جامعة عدن. (٢) الشيخ محسن بن علي باصرة أمين المكتب التنفيذي للإصلاح بحضرموت عضو مجلس النواب - ١٩٩٧م، وهو من مواليد المُكَلَّا وحاصل على بكالوريوس زراعة، ويرأس الجمعية الخيرية لتعليم القرآن الكريم بساحل حضرموت.

صُرُوح:

بضم فسكون ففتح. مدينة أثرية هامة تبعد عن مدينة مأرب غرباً بمسافة ٤٠ كيلاً. كانت عاصمةً قديمة للسبئيين قبل مأرب. وبها آثار كبيره للمعابد والهاكل. وتقع في سفح جبل «هَيَلَان» من الجهة الغربية. كما أنها الحد الشرقي لحولان العالية ولذلك يُقال لها (صرواح حَوْلَان) تمييزاً لها عن غيرها من المناطق التي تحمل هذا الاسم.

وكثيراً ما تردد إسم صرواح في أشعار العرب وخاصةً أشعار علقمة بن ذي جَدْن وعامر بن أحمد بن يزيد

وآل صرّواح: عائلة من أهل وادي عَسَيْلَانَ من مديرية بَيْحَانَ وأعمال شَبْوَة.

صِرِي:

قرية كبيرة في الوادي الأيسر من دَوْعَن بحضرموت. فيها آل غلوي بن ناصر من آل شَيْخَانَ، وفيها طائفة من آل باوزير، وآل بالبيد، وآل باسَلَم، وطائفة من آل اليافي.

آل الصَّرِيدِح:

بضم ففتح فسكون. بطن من المعازبة ثم من الزَّرَانِيَق. منازلهم في تهامة في أطراف مدينة الحُسَيْنِيَة. أورد الشَّرْجِي في كتابه «طبقات الخواص» بعضاً من علمائهم وقال أنهم بيت عِلْمٍ وصلاح، ومنهم الفقيه العلامة أحمد بن عبد الله بن أحمد الصرِيدِح، اشتغل بالتدريس وانتفع به كثيرٌ من طلبة العلم، وتوفى سنة ٦٢٥هـ.

الصَّرِيرَة:

من قُرَى جبل الأزارق في الضالع. والصَّرِيرَة - أيضاً - قرية أثرية قديمة في نواحي مدينة الراهدة الواقعة أعلا وادي نُبْن. عُثِرَ فيها عام ١٩٩٤م على

أراك (وفيها آل ربيع وآل راشد)، ديرة آل عبد الله، الواكفة (وفيها آل شليف)، الحَمَاجِرَة، جبل هَيْلَانَ، وادي رَحْب (وفيها آل جِجَلَانَ وآل حداب)، حصن آل دَمَاج، الحَخْتَق، الرَدَايِنَة، سُنُومَة، المَحْجَزَة. وجميعها أوطان تسكنها قبيلة جَهْم الخولانية، ومن كبار رجالها اليوم آل طَعَيْمَانَ وآل دِحْرِيَج الزَّايِدِي وآل رِقَيْشَانَ وغيرهم.

وقد أخذت معالم التحديث تغزو مدينة صرّواح، فقد مُدَّت إليها الكهرباء والطرق المعبّدة، كما أُقيمت فيها المدارس والمستوصفات واختطت في ضواحيها العديد من المزارع الجديدة التي تنتج الحمضيات والفواكه والخضروات والحبوب بأنواعها.

وَصُرَّوَّاحُ أَرْحَبُ: موضع أسفل جبل دُبْيَانَ من بلاد أَرْحَب، في شمال صنعاء بمسافة نحو ٣٥ كيلاً. وهو من ذوات الآثار.

وَصُرَّوَّاحُ بَنِي بُهْلُول: قرية في وادي جبیب من مديرية بني بُهْلُول، بالشرق الجنوبي من مدينة صنعاء بمسافة نحو ١٥ كيلاً.

وَصُرَّوَّاحُ: قرية في حَزْم العَدَنِينَ من بلاد إب، تقع في منطقة بني الفخر.

خزنة تحتوي على عدد من أقدم العملات اليمنية المُكتشفة حتى الآن والتي تعود إلى العهد القتبانى المبكر. وكان العثور على هذه الخزنة بالصدفة

خلال قيام أحد المواطنين باصلاح منزله الذي أصابه الصاروخ الذي سقط على القرية أثناء حرب ١٩٩٤م.

بنو صَريف:

بفتح فكسر. قبيلة من عَكْ، منهم الفقهاء آل جَعْمَان أهل وادي زَبِيد.

مَغْدِف - الفِصيرة - أُنَافَت - قيهمة - العَقَّيرة - بيت كُلاب - العُقَيْلي - العَدِرَات، وغيرها. وهي مناطق غنية بالآثار.

والنسبة إليهم (صُرَيْمي). وممن يحمل هذا اللقب: (١) الشاعر والكاتب المعروف الدكتور سلطان الصُرَيْمي مستشار وزير الثقافة. (٢) علي بن محمد الصُرَيْمي رئيس الاتحاد التعاوني الزراعي. (٣) الإداعي اللّامع عقيل الصُرَيْمي من أهل الحُدَيْدة.

بنو صُرَيْم:

قبيلة من حَاشِد من ولد صُرَيْم بن مالك بن حرب بن عبد وُدّ بن وادعة بن عمرو بن عامر بن ناشح بن دافع بن مالك ابن جشم بن حاشد. وهم أحد الأقسام الأربعة لحاشد: بني صُرَيْم، وِخَارَف، وِعْدَر، والعُصَيْمَات.

آل الصُرَيْمه:

من مشائخ بلاد شَبْوَة، أشهرهم بالقرن الرابع عشر الهجري الشيخ فريد الصُرَيْمة. ثم نجله الشيخ أحمد فريد صُرَيْمه.

الصَعَاتره:

بطن من قبائل مُرَاد في بلاد حَرِيب. منهم آل أبو عَشَّة.

الصَعاصيع:

بفتح الصاد الأولى وكسر الثانية. فخيذه من قبائل التَّعِين، من الحُوم المنحدرين من ذُرِيَة حضرموت. وهم بادية بأودية المِشْقَاص ما بين الرَيْدَة

ومن أبرز قبائل بني صُرَيْم: بني مالك، وبني عُثَيْمة، وِخِيَار (ومنهم بني شَوَيْط)، ثم بني قيس (ومن قبائلهم آل دَمَاج والسُّبَيْع وبني حُومي وبني مِسْلِت)، ثم وادعة حاشد (ومنهم بيت أبو فارغ وبني مِجَلِّي وبني شارب).

وأهم بُلْدَان بني صُرَيْم: مدينة حَجْر وبها مركز القبيلة - يَشِيح - دِلْوَان - عَيْل

وموقعها بالجنوب الشرقي من قاع الصّخرن والصعيد الممتد من جماعة في الشمال الغربي بطول ٣٠ كيلاً في عرض ٢٠ كيلاً.

وقصيعر من أعمال مديرية الشّحر بساحل حضرموت.

بنو صَعْب:

ويحيط بمدينة صعدة سور منيع قديم رائع في تصميمه وتعرجاته الفنية، وهو يزتبط بأبراج الحراسة والثقوب الفنية. ويبلغ عرضه حوالى أربعة أمتار. ولهذا السور أربعة أبواب: (١) باب السلام (٢) باب اليمن (٣) باب نجران (٤) باب المنصورة.

قبيلة من بكيل بن جُشم بن خيران، من همدان. هم بنو صَعْب بن دُوْمَان. ومن فروعهم: بنو ذيبان وخبش في أرحب، وخرقان في ذيبين.

آل صَعْتَر:

وفي صعدة مساجد أثرية قديمة أكبرها المسجد المُسمّى بجامع الهادي، نسبةً إلى الهادي يحيى بن الحسين الرّسي، المنتهي نسبه إلى الحسن بن علي بن أبي طالب، وكان قد استوطن صعدة سنة ٢٨٤هـ وجعلها منطقتاً له، وهو أول الأئمة في اليمن.

عائلة من أهل مدينة صنعاء. أشهرهم الشيخ عبد الله علي صَعْتَر، عضو مجلس النواب (١٩٩٣ م) وأحد أبرز قياديين التجمع اليمني للإصلاح، وهو عالم وخطيب مشهور.

صَعْدَه:

وكان يُستخرج - قديماً - من جبال صعدة خامة الحديد لذلك إزدهرت فيها هذه الصناعة، وكانت تجارته تمتد إلى البُلدان العربية وتركيا. وكذلك اشتهرت صعده بتجارة الجلود.

مدينة تاريخية، عُرفت منذ ألف سنة بهذا الاسم، وكانت صعدة القديمة بالجنوب الغربي منها في أحضان جبل «تَلْمُص» وهي مدينة حميرية قديمة يرجع تاريخ خرابها إلى القرن الثالث الهجري في الحرب التي دارت بين أحفاد الهادي يحيى بن الحسين وأخيه الحسن بن الناصر، ودامت الحرب من سنة ٢٢٥هـ إلى سنة ٣٣٠هـ. أما المدينة الحديثة فمن تاريخ الاسلام

وتتكون (محافظة صعدة) قبلياً من خمسة أقسام هي:

(١) همدان صَعْدَه: ومركزها

الحلف: بنو سُويد وأهل مجز وسيفال
فلله ووادي آل جابر وقطابر. أما قبائل
جبل مُنَّبَه فهم بنو عياش وآل عمرو
وبنو خولي.

(٥) رَازِح: ومركزها (النَّضِير).
وتقع بلاد رازح في الغرب الشمالي من
مدينة صعدة على بُعد نحو ٦٠ كيلاً.
وهي سلسلة جبلية تشمل إدارياً (جبل
عَمْر) و(الضمير). ومن قبائل رازح:
الجهوز والغمري والنضيري والأزدي
وآل بختان.

وقد اشتهرت سهول صعدة الزراعية
منذ وقت مبكر بزراعة أنواع الأعناب.
ويحتل النشاط الزراعي دوراً بارزاً في
حياة سكان محافظة صعدة حيث يعمل
في الزراعة أكثر من ٨٥٪ من سكان
المحافظة البالغ عددهم أكثر من نصف
مليون نسمة. ويتميز مناخ صعدة عن
غيره من محافظات الجمهورية بالتنوع
على مدار السنة، وبالتالي إختلاف
المنتجات والمحاصيل الزراعية ومنها
على سبيل المثال: الحمضيات،
الرُّمَّان، الأعناب، الخوخ، البرقوق،
التفاح، الموز، المانجو، الحبيب،
الطماطم، الخيار، البطاطس، الباميا،
الكوسة، البصل. ومن الحبوب: الدُّرة
البيضاء، الشعير، القمح، البن. وهي

(كُتَّاف) على بُعد ٤٠ كيلاً شرقاً من
صعده، وتشمل بلاد (واثلة) وأخوانها
من (دُهْمَة). ومن كبارهم: إبن قمشة -
الكعبي - آل العَوْجَري - آل الوجمان -
آل فارس - آل شاجع. كما تضم بلاد
(الصفراء) حيث المشائخ آل الوادعي.

(٢) صَحَار: ويُنطق بالسين. ومن
بلاد سحار مدينة صعدة نفسها، وهي
في قلب بلاد صعدة. وقبائل سحار
هم: بنو كليب ومنهم الأزقول وآل
كباس، وبنو مالك ومنهم بنو عُويرة
وآل بن جعفر والمشائخ آل مَنَاع.

(٣) حَوْلَانِ بْنِ عَامِر: وهي منطقة
جبلية بالغرب من سحار، ومركزها
(سَاقِين) على بُعد ٣٠ كيلاً غرباً من
صعدة. ويتبعه إدارياً: بلاد (الظَّاهر)
و(حَيْدَان). ومن قبائلهم: آل راكان -
آل بِنِ بَشْر - بنو ذُوَيْب - الشِّعَاف - بنو
مروان - ولد عياش - ولد عمر - ولد
نوار - المشائخ آل جيلان.

(٤) جُمَاعَة: ومركزها (مَجْز) في
الشمال الغربي من صعدة على بُعد نحو
٢٥ كيلاً، ويتبعها (بَاقِم) بالشمال من
مَجْز، كما يتبعه (قُطَابِر) و(شَدَاء)
(مُنَّبَه). وقبائل جُمَاعَة هم نصرى
وحلفي. ومن آل نصر: بنو حُذيفة
وآلت الرُّبِيع وَيَسِين. ومن رجال

الجعملة - سد قطابر - سد وادي أتيس
 - سد وادي العقيق - سد وادي
 الحاجبين بمديرية غمر - سد ساقين -
 سد عكوان - سد المدحن بمنطقة آل
 ذريد منطقة الأبقور مديرية سحر - سد
 صبر، وغيرها .

وقد إمتدت بصمات التحديث
 لتشمل كافة مديريات محافظة صعدة
 في مختلف المجالات، بدءاً بالمدرسة
 والمستوصف ومشروع المياه والكهرباء
 والهاتف وانتهاء بكلية التربية وغيرها
 من خدمات البنية الأساسية . وتتواكب
 المنتجات مع شبكة الطرقات الحديثة
 التي تم تنفيذها والأخرى التي ما زال
 العمل جارياً فيها . وأهمها الطريق التي
 تربط مدينة صعدة بمديريات كتاف
 والبُقع في الجهة الشرقية بطول ١٥٣
 كيلاً . وكذا الطريق إلى مدينة حَرَض
 في تهامة بطول ٢١٠ كيلاً، وهي شبكة
 طُرُق متكاملة تربط المناطق الساحلية
 الشمالية الغربية بالقطاع الشرقي وصولاً
 إلى منطقة (البُقع) أحد المنافذ البرية
 الشمالية لليمن .

وصعده - أيضاً - قرية في أعلا
 وادي جُردان من مديرية عرما وأعمال
 شُبوة . فيها قبائل القراميش وأصلهم
 من قراميش حَرِيب .

محاصيل يتم تسويقها بكميات كبيرة
 لمختلف محافظات الجمهوريه وكذلك
 إلى الدول المجاوره .

وتبلغ المساحة الزراعية في صعدة
 ٥٧ ألف هكتار؛ إلى جانب عملية
 الاستصلاح الواسعة النطاق التي تجري
 في المناطق الشرقية والغربية . وتتوزع
 الأراضي الزراعية على النحو التالي :

(١) أراضي زراعية مفتوحة عبارة
 عن قيعان، مثل قاع سحر الذي يمتد
 من العمشية جنوباً إلى حدود جماعة
 شمالاً .

(٢) أراضي زراعية على الوديان،
 مثل وادي العبديين، وادي دَمَاج،
 وادي عكوان، وادي أتيس، وادي
 أمّلع، وادي العطفين، وادي العقيق
 وأبرق .

(٣) أراضي زراعية على
 المدرجات، مثل حَولَان ابن عامر،
 ومثل جبال رازح وغيرها .

وتعتمد الزراعة في عمليات الري
 على الآبار الأرتوازية في القيعان،
 وعلى سيول الأمطار الموسمية . ولذلك
 يتم تنفيذ إنشاء عدد من الحواجز
 والسدود المائية لتخزين مياه سيول
 الأمطار . ومن ذلك: سد الأبقور - سد

صَعَصَعَة:

بلدة أسفل مدينة حَجَّة من الجهة الشمالية الغربية. إليها يُنسَب (آل صَعَصَعَة) أهل حَجَّة. ومن هذه المنطقة الوزير علي جَميد شَرَف.

صَعْفَان:

بفتح فسكون. جبل مشهور بالقرب من مَنَاحه من بلاد حَرَاز في غربي صنعاء. يرتفع ثلاثة آلاف متراً من سطح البحر. وهو جبل غني بالزروع ومن أجود منتجاته البُن والموز والقات وغير ذلك من الأثمار والنباتات.

وتشكل بُلدان صَعْفَان «مديرية» من أعمال محافظة صنعاء ومركزها بلدة «مَنَوَح» ومن أقسامها: المغارب، بني جرِين، بني عِراف، الجِرَوَح، مَدَوَل، الطَّرَف، بني إسحاق.

وممن نُسِب إلى جبل صَعْفَان: (١) العلامة يحيى بن محمد بن حسن بن قاسم الحسيني الصعفاني رئيس محكمة المحويت سابقاً. (٢) الكاتب الصحفي البارز عبد الله الصعفاني نائب مدير تحرير صحيفة «الثورة». (٣) الأستاذ عبد الرحمن الصعفاني الأستاذ بكلية اللغات - جامعة صنعاء.

وآل الصَعْدِي: عائلة في مدينة صَبْحِيَّان الواقعة بالشمال الغربي من مدينة صعده بنحو ٢٥ كيلاً. منهم العلامة محمد بن يحيى بن أحمد بن علي بن أحمد بن محمد بن صلاح الملقب الصعدي بن أحمد بن صلاح بن يحيى بن أحمد بن الهادي بن صلاح بن الحسن بن الإمام علي بن المؤيد، المتوفي سنة ١٣٥١هـ، ويرتفع النسب إلى الحسن المثنى بن الحسن السبط بن علي بن أبي طالب.

وآل الصَعْدِي - أيضاً - عائلة من أهل مديرية السَلَفِيَّة من بلاد رَيِّمَة وأعمال صنعاء. منهم النائب مجود طه الصعدي عضو مجلس النواب - ١٩٩٧م.

آل الصَعْفَر:

بفتح فسكون. بيت مشهور في مدينة عَمْرَان، إليهم رئاسة المشيخ في المنطقة. نذكر منهم: (١) الشيخ مقبل الصعر من كبار مشايخ المنطقة في القرن الثالث عشر الهجري. (٢) الشهيد محسن بن سنان الصعر، أعدم عقب فشل حركة الثلاثين عام ١٩٥٥م. (٣) الشيخ حزام بن عبد الله بن حزام الصعر عضو مجلس النواب والمتوفي سنة ١٤١٧هـ.

صعنون:

بحضرموت. وبه موضع يُزار يُقال أنه
قبر نبي أو صالح من القرون الأولى.
والصعيد: قرية في شرقي مدينة بيت
الفيقيه بمسافة ١٥ كيلاً. وهي من
مساكن قبيلة الزرانيق.

محل في نواحي مدينة شبام من
مديرية سيئون وأعمال وادي
حضرموت.

آل الصّعيتري:

صَفَا:

قرية في منطقة شَجَن من مديرية
مَغْرِب عُنس وأعمال دَمَار.
وَصَفَا - أيضاً - من قُرَى بني سَيْف
العالي من مديرية القَفَر في غربي يَرِيم.
والصَّفَا: قرية من مركز القارة
مديرية رُضد وأعمال محافظة أُيُن.
والصَّفَا: محل في منطقة وَرَاف من
بلاد جِبَلَة.
وَدَار الصَّفَا: من قُرَى بني نقيع من
مديرية السلفية في رِيَمَة.

من فقهاء جبل الشُّرق في آنس.
نذكر منهم الفقيه العلامة الشهير
سليمان بن محمد بن يحيى الصّعيتري
المتوفي سنة ٨١٥هـ. له كتاب
«البراهين» في أربعة مجلدات -
مخطوط بمكتبة الجامع صنعاء برقم
١٩٠ فقه. ومنهم العلامة الفقيه عبد
الله بن علي الصّعيتري، فاضل،
مشارك في بعض العلوم. تولى القضاء
في آنس، وكانت وفاته سنة ١١٢٣هـ.

الصعيد:

الصفارية:

قلعة تقع على مقربة من ساحل
مدينة (الجاح) الواقعة في غربي
(الحسينية) من بلدان مديرية بيت
الفيقيه.

مدينة في غربي وادي مَيْقَة، تشكل
في أعمالها «مديرية» من مديريات
محافظة شَبَوَة، وتضم بلدان: عَتَق -
حَبَّان - بَرَاقش - يشبم - السويداء -
المَحْفَد - السُّوم - الخشعة. وهي
مناطق أثرية هامة. وتسكن منطقة
الصعيد قبائل العوالق العليا وهي: (١)
معن (٢) أهل خليفة - المكارحة.

الصَّفَرَاء:

مديرية واسعة في السهل الشرقي
الجنوبي من صَعْدَه. تسكنها قبائل
«همدان ابن زيد» ولذلك قد يُقال عليها

والصعيد - أيضاً - محل في حَنَكَة
وادي النبي الواقع شرقي دُوَعْن

في الغالب (مديرية هَمْدَان). ومن كبار مشائخ هذه المديرية: آل العَوَجْرِي وآل قَمْلَانَ وآل شامخ وابن قمشة وآل الكعبي، وآل جابر بن بquam، وغيرهم.

الصَّفَقَيْن:

وتضم المديرية عدداً من الأودية الزراعية الخصبة التي تمتد في قلب محافظة صعده من بلاد سفيان في أقصى الجنوب إلى حدود نجران شمالاً. ومن هذه الأودية: وادي نَشُور، وادي دَمَاج، وادي عَكْوَانَ، وادي مَذاب، الصفراء، النَّقَّعة، وادي كَنَّا، سروم، وغيرها. وتنتج هذه الأودية مختلف أنواع الحبوب والفواكه والخضروات. وهي تعتمد على سيول الأمطار الموسمية، لذلك تتجه الأنظار إلى بناء السدود المائية في مقدمتها سد وادي نَشُور وسد وادي عَكْوَانَ، هذه السدود التي ستكفل توفير مياه الري اللازمة للمزروعات ولاستصلاح أراضي زراعية جديدة، بالإضافة إلى تجنب المنطقة الكوارث التي تسببها السيول الضخمة الجارفة باعتبار أن بلاد الصفراء تقع غالبيتها في ممرات السيول التي تهدد الزراعة والسكان.

بلدة في منطقة بني دَهْمَان من مديرية حُفَاش وأعمال المحويت. تقع على ربوة جبل يحمل إسمها. وكان الرحالة كارستن نيبور الدانمركي قد زارها عام ١٧٦١م وقال عنها: هي مدينة مُسَوَّرة ومن معالمها الأثرية (القلعة) التي تقع على جبل مرتفع جنوب شرق المدينة، وتتكون من مبنى يبلغ ارتفاعه عشرة أمتار تقريباً، ولها بوابة إرتفاعها ٣,٥م وعرضها ٢,٥م.

الصَّفَّة:

مركز إداري من مديرية ذي السُفَال وأعمال إب. أوردتها الجَنْدِي على أنها من جبال (عَنَّة). ويُطلَق اليوم إسم «عَنَّة» على مُجَمَّع السيول المنحدرة من جبال «ذي سُفَال» و«العُدَيْن» حيث تصب في «وادي زيد».

ومن أهم بلدان الصَّفَّة: دار الشَّرَف، الجامع، القُدَمَة، المَخْلَف، الوادي. وهي مناطق تتخللها المدرجات الزراعية الخضراء. وقرية (الجامع) المذكورة أُسميت نسبةً إلى المسجد الأثري القائم هناك والذي

صِفْرَوَه:

بكسر الصاد والراء وسكون الفاء وفتح الواو. وإِ يصب في حَبَانَ من

ومنطقة (عرقه) الواقعة غربي وادي مَيْفَعَه.

الصُّفِيُّ:

مركز إداري من مديرية المَحَادِر وأعمال إبّ، أعلا نقييل «صَيْد» المعروف اليوم بنقييل سُمارة.

صِقْر:

قرية على ساحل المَهْرَة بالغرب من بلدة حصوين، وكلتاهما من أعمال مديرية قَشْن.

والباصقر: فخيذة من آل سموح إحدى قبائل سيبان. ديارهم في وادي عَمَد بحضرموت. والبعض يرجعهم في النسب إلى قبائل بني مُرّة، وقد يُقال لهم «الصقرة».

وآل ابن صَقْرَة: من مشائخ قبيلة الشولان المتفرعة من آل زامل، إحدى قبائل ذو حسين بن غيلان. ديارهم في الجَوْف.

آل الصُّقَيْر:

فخيذة من قبيلة النمارة إحدى فروع بني هلال. يسكنون في وادي جُردان من مديرية عرماء وأعمال محافظة شَبُوة.

يعود تاريخ عمارته إلى عهد الرسوليين، حيث كُتب على إحدى أخشاب سقف الجامع ما يلي: (كان الفراغ من بناء هذا المسجد المبارك في شهر الصوم عام خمس وسبعين وسبعمئة). أما قرية (القُدْمَة) فهي من مراكز العِلْم القديمة.

وجامع الصَقَّة: من جوامع مدينة صنعاء المنذرثة، وموقعه في منطقة (السائلة) شرقي بستان السلطان. وكان العاملين في مشروع السائلة قد إكتشفوا - عن طريق الصدفة - على حفرة تبين فيما بعد أنها عبارة عن بئر وحوض جامع «الصفة» الذي كانت قد طمرته الأتربة. ويُعتقد أن تاريخ عمارة الجامع تعود إلى ما قبل القرن الثامن الهجري. أما تاريخ إكتشاف هذا الأثر فكان في أجواء شهر جمادي الأولى ١٤١٩هـ/ سبتمبر ١٩٩٨م.

صَفْوَان:

جبل أعلا بلاد عَمَّار من مديرية الرَضْمَة، يقع في الشمال الغربي من حَمَّام دَمْت، وفيه مساكن آل الحَدِّي.

وبنو صفوان: بلدة وحي في جبل رَازح من بلاد صَعْدَة.

ورأس صفوان: موضع في ساحل قبيلة آل ذَيْبب فيما بين قرية (حوره)

مروح، آل كاسع. ومنهم بيوت وفروع عديدة استوطنوا بلاد إبّ وخاصةً في مدينة جبلة وذوي السُّفال والمخاير.

وآل صلاح - أيضاً - قبيلة من الكلاع في منطقة الشوافي بالشمال الغربي من مدينة إبّ. قال القاضي محمد علي الأكوغ: وهم بيت رئاسة متأثلة منهم أبو منصور الشيخ عبد الله ابن الشيخ عبد الواحد ابن الشيخ محمد ابن الشيخ قاسم بن علي بن صلاح الشوافي ثم الكلاعي الحميري. فعجده قاسم بن علي صلاح هو الذي كان وزيراً ومستشاراً للإمام العارف بالله سعيد بن صالح بن ياسين العنسي الذي قاد في سنة ١٢٥٦هـ ثورة الإصلاح على الفساد والفضوض والظلم.

وبيت أحمد صلاح: هم مشائخ قرية «ذي أشرع» إحدى قُرى مركز (سودان) من مديرية الرُّضمة وأعمال إبّ.

وآل صلاح: قبيلة في منطقة علُو جَهْران شمال مدينة دَمَار. منهم العميد علي بن محمد صلاح نائب رئيس هيئة الأركان العامة بالقوات المسلحة، وأخيه إسماعيل بن محمد صلاح عضو مجلس النواب - ١٩٩٧م.

وآل الصُقَيْر - أيضاً - من الفخاند الكثيرية. ديارهم في شرقي بلدة (مدودة) الواقعة في سفح الجبل الشمالي من مدينة سيئون بوادي حضرموت. لهم قرية تُعرَف باسمهم يُقال لها (عرض آل الصقير). وهم قبيلة تغلب عليهم البساطة وسلامة الصدر. وكان منهم الشيخ سعيد عامر وخلفه ولده عامر سعيد وهو من رجال أول القرن الرابع عشر الهجري. كما أن لهم بادية بنجد آل كثير.

وبنو الصُقَيْر: مركز إداري من مديرية ضُورَان آيس وأعمال دَمَار.

الصَّلابه:

من قُرى سائلة جبل لَبْعُوس في يافع، ويقال لها «دار الصلابه».

آل صَلَاح:

قبيلة من ذو محمد بن عَيْلَان، من بكيل. ديارهم في مديرية بَرَط. وهم آل صلاح بن كول بن أحمد بن سويدان. أورد الحَجري من فروعهم: آل مطر، آل قبوع، آل صوفة، أم عِثَلَات، آل شريان، آل جَسَار، آل حاتم، آل بَحِيح، آل ضَبيرة، آل شملان، آل مونس، آل قَنَاف، آل مِلقاط، آل جار الله، آل خُرَصَان، آل

الصَّلَاحَةُ:

بلده في الشرق الجنوبي من مدينة «جَبَلَّة» وهي أرض خصبة غنية بالزروع.

آل الصَّلَاحِي:

مشائخ وادي مَسُور من بلاد خَوْلَان العالية في شرقي صنعاء.
وآل الصَّلَاحِي - أيضاً - من مشائخ ذو محمد البكيلية، نَسَبَةٌ الى (آل صلاح) المذكورين آنفاً.

وبيت الصَّلَاحِي: قرية في وادي العنسيين من مديرية ذي السُّفال وأعمال إبّ.

وقاع الصَّلَاحِي: بلدة في منطقة الشَّرْفَة من مديرية بني جَشَيْش في الشمال الشرقي من صنعاء.

والصَّلَاحِي: من أحياء مدينة ذَمَار.

الصَّلْبَة:

قرية كبيرة في نواحي مدينة نِصَاب من بلاد سُبوَة.

والصَّلْبَة - أيضاً - حصن في جبل «لَاعَة» الواقع في جنوب مدينة حَجَّة. إليه يُنَسَب الدكتور الطبيب عبد الله

وآل صلاح: قبيلة في أرحب يسكنون منطقة حَبَّار.

وآل صلاح: من أعيان منطقة «بيت النِخَيْف» في وادي السُّر، بالشرق الشمالي من صنعاء. يُنَسَبون إلى صلاح الدين بن علي بن صلاح الدين بن يحيى بن الحسين بن علي ابن الإمام المتوكل يحيى شرف الدين، من سلالة الإمام يحيى بن الحسين الرُّسِي، ويرتفع النسب إلى الحسن بن علي بن أبي طالب. ومن هذا البيت الكاتب الاذاعي البارز والمذيع التلفزيوني المتميز علي صلاح.

وآل صلاح: بيت شهير في مدينة ضَخْيَان بالشمال الغربي من صَعْدَة، وهم فروع من (آل المؤيد) من ولد صلاح بن الحسن بن الإمام علي بن المؤيد.

وآل صلاح: من قبائل سَحَار (صَحَار) إحدى قبائل خَوْلَان ابن عامر بن الحاف بن قُضاة، ديارهم في جبل بني عُوير بالجنوب الغربي من مدينة صَعْدَة.

وينو صلاح: قبيلة من لَحَك. ديارهم في بلاد المَرَاوعة شرقي مدينة المُحَدَيْدَة بمسافة ٣٥ كيلاً. من قراهم: الرِّيف، دَيْر الناشري، دَيْر الحُشَيْبِر، محل بَلْعَيْث، سالم ساوِي.

اللغات بجامعة صنعاء. (٢) النائب
عبدناجي الصلوي عضو مجلس
النواب - ١٩٩٧م.

الصَّلْبَة، وهو كاتب وأديب عمل في
بداية حياته باذاعة صنعاء.

الصَّلَل:

الصَّلُول:

بلدة ومركز إداري من مديرية
وصاب العالي وأعمال دَمَار.

بفتحيتين. قرية في وادي دَوْعَن
للباقضاعة من الديرين.

الصَّلِي:

قرية تحب جبل بُرَع، كانت تمضي
بجوارها طريق القوافل ما بين تهامة
وصنعاء.

والصُّلُل - بضميتين - بلدة ومركز
إداري من مديرية الحميدات وأعمال
محافظة الجَوف، على مقربة من
«المراشي».

الصُّلُو:

الصَّلِيب:

بلدة في منطقة المَحْفَد من مديرية
مُؤدِيَة وأعمال أْبِين. فيها بعض قبائل
أهل باكَازم.

بضم فسكون، وقد تُكسَّر الصاد. جبل
ومديرية من بلاد المَعَاْفِر
(الحُجْرِيَّة) وأعمال محافظة تَعِز. يشمل
المراكز الإدارية التالية: الشَّرَف -
الضِبَّة - الضعة - الودر - سائلة قِرَاضة -
الظهيرين - المشجب - الأشعوب -
القابلة - الحَرِيْبَة - العَكَيْشَة. قال
القاضي محمد الأكَوع: الصُّلُو مأخوذ
من الصلا وهو الظهر إذ هو يشبه الظهر
وصهوة الحصان، وهو جبل خصيب
التربة كثير الينابيع والمحاصيل، وفيه
قلعة (الدملوة) الشهيرة التي كانت مقر
ذخائر بني رسول.

والصَّلِيب - أيضاً - موضع بالجانب
الشرقي من مدينة تَرِيس.

والصَّلِيب - وتُنطق أم صليب - قرية
في نواحي مدينة نِصَاب من بلاد شَبْوَة.

وآل باصليبي: من قبائل وادي
حُزرموت، وأصلهم من المشاجرة
بوادي يبعث يقطنون في الوقت الحاضر
أعالي وادي عَمَد، ولهم أقسام هي:
باعران - باموكره - بامسدوس -
النقيب.

وممن نُسب إلى جبل الصُّلُو: (١)
الدكتور عبد الرحيم الصُّلوي وكيل كلية

آل الصليحي:

الاضطراب الذي نجم عقب إغتيال أبيه وأعاد إلى الدولة هيبتها. وقد أشرك المكرم زوجته السيدة أروى بنت أحمد الصليحي في أمر الحكم، وصارت مدينة جبلة عاصمةً للدولة الصليحية وكانت ولايته وإمارته إحدى وعشرين سنةً، حيث كان موته سنة ٤٨٠هـ، فقامت بأمر المملكة السيدة أروى إلى أن ماتت عام ٥٣٢هـ بذي جبلة. وبوفاتها إنتهت الدولة الصليحية وانثقت عنها إمارات منها: إمارة بني زريع الهمدانيين بعدن، وإمارة السلاطين بني حاتم الهمدانيين بصنعاء، وإمارة آل شرحيل الهمدانيين الاسماعيليين بحجور، وإمارة سلاطين جُنُب في دَمَار وبلادها.

الصليفي:

بفتح فكسر فسكون. مدينة بالغرب من الزيدية بمسافة ٤٠ كيلاً. وهي على شكل اللسان الممتد في داخل البحر الأحمر حيث يحيط بها الماء من ثلاثة جهات. وحولها عدد من الجزر الصغيرة غير المأهولة، منها جزيرة زبير، وجزيرة صابا، وجزيرة نترك، وجزيرة خيكوك.

وترجع شهرة منطقة الصليفي إلى

هم ملوك اليمن في القرن الخامس الهجري، ينحدرون من سلالة بنو عُريب بن جُشم بن حاشد الهمدانية، ونسبتهم إلى موضع يُسمى (ضَلَاخَة) بمنطقة الأخرج المعروف اليوم باسم (الحيمة الخارجية) قرب جبل حَرَّاز.

وقد امتدت فترة (الدولة الصليحية) من عام ٤٣٩ إلى عام ٥٣٢هـ. وكان أول ملوك هذه الدولة هو الملك علي بن محمد الصليحي الذي ظهر عام ٤٣٩هـ من حصن «مسار» بجبل حراز، والتف حوله الشيعة الاسماعيليون، وقد دخل في صراعات وحروب عديدة حتى استولى على جميع اليمن، وتوحدت في ظله اليمن سياسياً وطبيعياً من عدن حتى مكة، وامتد نفوذه إلى حضرموت. وقد شهدت اليمن في عصره ازدهاراً وقوة لم تشهدها منذ سقطت الدولة الحميرية.

إلا أن هذه الفترة المشرقة قد عَظُمَت على الغرباء الأحباش وغيرهم فتأمروا على الملك على بن محمد الصليحي حتى اغتيل سنة ٤٥٩هـ بتهامة وهو في طريقه إلى الحج، فخلفه ابنه المكرم أحمد بن علي الصليحي. وقد مكن المكرم من قمع

آل الصماتي:

من قبائل مدينة الحُوطة عاصمة محافظة لَحج .

آل باصمدا:

عائلة من أهل بلدة الخريبة في وادي دَوْعَن بحضرموت .

الصفديه:

بفتح الميم وكسر الدال . قرية في نواحي بلدة الروضة من مديرية مَيْفَعَه وأعمال شَبْوَه .

صُمُع:

قرية قديمة في منطقة المُشِيرِق من مديرية حُبَيْش وأعمال إب . ذَكَرَهَا الجَنْدِي وأشار إلى علمائها (بنو أُسْحَم) .

وَصُمُع - أيضاً - من قُرَى وادي رِمَع ، منها الفقيه محمد بن الحسن الصُّمَّعِي المتوفي بزبيد سنة ٦٧٦هـ وهو أديب لُغوي له كتاب «الغاية والمثال» في العروض .

والصَّمَع - بفتحتين - حصن أثري في آخر قاع الرَّحْبَة وأوائل أرحب ، في شمال مدينة صنعاء .

والصَّمَع - بتشديد ففتح - جبل وقلعة بالجنوب من مدينة صعدة بمسافة ١٠

وجود مناجم الملح الصخري فيها الذي يوجد بكميات كبية ، حيث تُقَدَّر كميّة الاحتياطي بحوالي ١١٥ مليون طن على عمق ٨٠ متراً . ويبلغ الانتاج السنوي أكثر من مائتي ألف طن . وقد جُلِبَت إلى الصليف معدات حديثة لاستخراج الملح ، وطحنه ، وتصديره .

وفي الصليف ميناء قديم ترسوا فيه الناقلات للملح ، يتم حالياً تحديثه وتوسيعه وبناء رصيف جديد بطول ٧٥ متراً وعرض ٢٥ متراً لترسوا فيه البواخر الكبيرة . ويتميز ميناء الصليف - بعد تطويره - بمزايا اقتصادية كبيرة فهو عميق عمق طبيعي . كما أن موقعه المتميز حيث وأمامه عدد من الجزر التي تشكل حواجز طبيعية تصبح مياهه هادئة .

كما يتم شق طريق أسفلتية من الميناء إلى مدينة الزيدية . ويؤكد الخبراء وجود البترول في باطن أرض الصليف بكميات اقتصادية .

صَلِيل:

قبيلة من عَك ، يسكنون في مديرية الزيدية بنهامه . ومن قُرَى بلاد صليل : دَيْر عطا ، وأبيات حسين .

بكر من العلويين الحضارم، وآل باعباد، والمقدم بن سليم مقدم آل حيدرة وبيت الرئاسة لهم.

الصَّنَابِيح:

بضم ففتح. بطن من مراد، من قبائل مَدَجِج، لهم بقية إلى اليوم في قرية (الصنابيح) الواقعة في منطقة الحَد من بلاد يافع - محافظة لَحْج.

الصَّنَابِر:

قبيلة من جَمِير، وهم الصنابر بن ذي نصابان بن ذي ثابت بن حَسَّان ذي الشعبين إبن سهل بن زيد بن عمرو بن قيس بن معاوية بن جُشم بن عبد شمس. ومن الصنابر بطون في جبل بُرَع وبلاد رَيْمَة وبهم سُمِّي (نقيل الصنابر) في وُصاب. كما نُسب إليهم الشيخ المقرئ مهدي بن علي بن إبراهيم الصنبري، المتوفي بمدينة «المَهَجَم» سنة ٨١٥هـ وكانت له دراية بالفقه والطب وله كتاب «الرحمة في الطب والحكمة» - منه نسخة مخطوطة بمكتبة جامع صنعاء (طب) وقد طُبِع.

الصنَاهِيح:

أنظر: بنو صَنْهَاجَة.

أكيال. في محاذاة قلعة «السَّارَة» من الغرب وأعلا وادي العبيدين. يرجع تاريخ عمارة القلعة إلى نحو مائتي سنة، وتحتوي على عدد من العُرف والحصون وحواجز مائة واسعة.

صموده:

(بيت صموده). فخيذة من قبيلة آل عفرار في بلاد المهري. قال الأستاذ حمزة لقمان: هي قبيلة بدويه اشتهر أفرادها بالمهارة والجرأة ويعتمدون في رعي ماشيتهم على وادي المَهَرَات حيث يملكون بعض النخيل وأيضاً على روافد وادي عرقه حتى شمال سنا. وينقسم هذا البيت إلى: بيت فنزوخ وبيت عمر جيد وبيت عزب. . وينقسم بيت عمر جيد إلى بيت سعيد وبيت شقول.

ذو صُمَيْم:

بضم ففتح. فخيذة من قبيلة رُهَم إحدى بطون قبائل سُفْيَان بن أرحب بن الدعام. ديارهم في العَمَثِيَّة شمال مدينة حُوْت.

صِنَا:

قرية في وادي رِخِيَة من مديرية القطن بحضرموت. فيها آل الشيخ بو

آل الصنبحي:

من قبائل يافع.

صِنْبَر:

بكسر فسكون ففتح. موضع في الغرب من مدينة دَمَار. فيه ضريح العَلَّامة الكبير الهادي بن علي ابن المرتضى الوزير المتوفي سنة ٨٢٢هـ.

صنعاء:

عاصمة اليمن وأكبر مدنها وأقدمها تاريخاً حتى ليقال أن «سام بن نوح» هو أول من اختطها ولهذا تُسَمَّى مدينة (سام)، كما تُسَمَّى مدينة (أزال) نسبةً إلى أزال بن قَحْطَان. وقد كانت أحد مراكز السبئيين والحميريين ولكنها لم تُستعمل كعاصمة إلا منذ القرن الخامس الميلادي حيث جعلها أبراهة الحَبَشِي مركزاً له وبنى فيها كنيسة المعروفة بـ (القَلَيْس) الواقعة خرائبها في أعلا سوق المِلْح بجوار قصر عَمْدَان.

وترتفع مدينة صنعاء عن سطح البحر بنحو ٧٨٠٠ قدم، وهي وسط وادٍ فسيح تحيط بها الجبال العالية، فمن جهة الشرق تتصل بجبل (نُقْم) ومن الغرب تتصل بجبلي (عَصْر) و(عَيَّان).

وكان يحيط بالمدينة القديمة سور ضخّم ترجع أقدم أجزائه إلى أيام الأيوبيين، وما زالت معالمه باقية وقد تم تجديده. وكان للسور عشرة أبواب: باب اليمن، باب سِثْرَان، باب شُعُوب، باب الشَّقَادِيْف، باب الرُّوم، باب القاع، باب البَلَقَة، باب خَزِيْمَة، باب شَرَارَة، باب السَّبْحَة. وقد أُخربت أغلبها وخاصةً بعد التوسع العمراني الكبير الذي شهدته مدينة صنعاء خلال الأربعين عاماً الأخيرة، فقد إتصل العمران بين جبلي (نُقْم) شرقاً و(عَصْر) غرباً، بل وتجاوز ذلك إلى منطقة (حَدَّة) و(سناع) و(بيت زبطان)، وامتد العمران شمالاً ليصل إلى الرَّحْبَة وإلى وادي ضَهْر وضُلاع همدان، وجنوباً نحو سُنْحَان وبنى بُهْلُول. لقد صارت مدينة صنعاء اليوم من الاتساع ما شمل المزارع التي كانت تحيط بها وكذا العديد من المناطق التي كانت تُمثّل سابقاً أرباضاً ومنتزهات للمدينة.

ومن معالم مدينة صنعاء الأثرية: (١) بقايا قصر عَمْدَان الذي يرجع تاريخ تدهمه إلى القرن السادس الميلادي. (٢) المساجد القديمة وخاصةً الجامع الكبير، ومسجد الصحابي مسيك بن فروة الأنصاري، ومسجد وهب بن مُنْبّه. وفي صنعاء

سَنَحَانَ، بَنِي حَشَيْشٍ، نَهْمٌ، أَرْحَبٌ، هَمْدَانٌ، بَرْطُ الْعِنَانِ، رَجُوزَةٌ، خَرَابُ المَرَاشِي، خَوْلَانُ العَالِيَةِ، بَنِي مَطْرٍ، الحَيِّمَةَ، مَنَاخَهُ، بِلَادُ الطَّعَامِ، الجُبَيْنِ، السَّلَفِيَّةَ، كُسَمَةَ، الجَعْفَرِيَّةَ. كما كانت تشمل مناطق أُخْرَى ضُمَّتْ إِلَى مَحَافِظَةِ جَدِيدَةٍ تَمَّ اسْتِحْدَاثُهَا عَامَ ١٩٩٨م هِيَ (مَحَافِظَةُ عَمْرَانَ) وَشَمِلَتْ مِنْ تَوَابِعِ صِنْعَاءَ: قَفْلَةَ عِدْرٍ، العَشَّةَ، حُوْثَ، حَمْرٍ، ذَيْبِيْنَ، حَارِفٍ، رَيْدَةَ، جَبَلِ عِيَالِ يَزِيدٍ، السُّوْدَةَ، السُّوْدَ، مَسُورَ، ثُلَا، عَمْرَانَ، عِيَالِ سُرَيْحٍ.

صَنْعَان:

جَبَلٌ فِي نَوَاحِي مَدِينَةِ إِبْ، إِلَيْهِ يُنْسَبُ (آلُ الصَّنْعَانِي) أَهْلُ مَدِينَةِ إِبْ. وَصَنْعَانٌ - أَيْضاً - مَوْضِعٌ فِي جَبَلِ «الأَزْهَوْر» مِنْ مَدِيرِيَّةِ رَازِحِ وَأَعْمَالِ صَعْدَةَ. يَقَعُ بِجَوَارِ بَلَدَةِ المَقْرَانَ.

صَنْع:

وَادٍ صَغِيرٌ فِي مَنطِقَةِ رَضُومٍ، يَصْبُ فِي وَادِي مَيْقَعَةَ مِنْ بِلَادِ شَبُوءَةَ. وَالصَّنَعُ - أَيْضاً - قَرْيَةٌ فِي بَنِي سَبَأَ مِنْ مَدِيرِيَّةِ القَفْرِ وَأَعْمَالِ إِبْ. مِنْ مَحَلَّاتِهَا: بَيْتُ بِحَيْرٍ، رَبَّانٍ، حَصْنِ عَوْضٍ، الخَرِبَةُ، مَرَقْدُ. وَإِلَيْهَا يُنْسَبُ

اليوم من المساجد ما يربوا على ألف مسجد. (٣) السُّورُ وَأَسْوَاقُ المَدِينَةِ القَدِيمَةِ وَمَا تَحْتَوِيهِ مِنْ حَمَامَاتٍ بَخَارِيَّةٍ وَمِبَانِي أَثْرِيَّةٍ فَرِيدَةٍ وَشَوَارِعٍ وَمَعَالِمٍ مَتَمِيزَةٍ عَنْ غَيْرِهَا مِنَ المَنَاطِقِ.

وَقَدْ كُتِبَ عَنْ صِنْعَاءِ الكَثِيرِ وَأُظْنِبَ فِي الثَّنَاءِ عَلَى جُودَةِ هَوَائِهَا وَاعْتِدَالِ مَنَاحِهَا العَدِيدِ مِنَ الشُعْرَاءِ وَالأَدْبَاءِ بِمَا لَا يَتَسَعُ المَجَالُ لِذِكْرِهِ. كَمَا نُسِبَ إِلَيْهَا جَمْعٌ كَبِيرٌ مِنَ الأَدْبَاءِ وَالقَادَةِ وَرِجَالِ الفِئَةِ وَالقَضَاءِ. وَالنِّسْبَةُ إِلَيْهَا: صِنْعَانِي.

وَمِنَ الكُتُبِ المَتَخَصِّصَةِ فِي تَارِيخِ وَمَعَالِمِ مَدِينَةِ صِنْعَاءِ، نَذَرَ: (١) تَارِيخِ صِنْعَاءِ لِلرَّازِي، مَطْبُوعٌ بِتَحْقِيقِ الدُّكْتُورِ حَسِينِ العَمْرِي. (٢) تَارِيخِ صِنْعَاءِ لِلطَّبْرِيِّ، مَطْبُوعٌ بِتَحْقِيقِ الأَسْتَاذِ عَبْدِ اللّهِ الجَبَشِيِّ. (٣) صِنْعَاءِ حَوَتْ كُلَّ فَنٍّ، تَحْقِيقُ الجَبَشِيِّ. (٤) صِنْعَاءِ القَدِيمَةِ المَضَامِينِ التَّارِيخِيَّةِ وَالحَضَارِيَّةِ، تَأَلِيفُ الدُّكْتُورِ عَبْدِ الرَّحْمَنِ الحَدَادِ. (٥) عَدَدٌ خَاصٌّ مِنْ مَجَلَّةِ (الأَكْلِيلِ) الفَصْلِيَّةِ الصَّادِرَةِ عَنِ وَزَارَةِ الأَعْلَامِ وَأَشْرَفَ عَلَى إِعْدَادِهِ الأَسْتَاذُ مُحَمَّدُ الصَّغِيرِي.

و(مَحَافِظَةُ صِنْعَاءِ) فِي التَّقْسِيمِ الإِدَارِيِّ، تَشْمَلُ المَدِيرِيَّاتِ التَّالِيَةَ:

موطنها في تواجي مدينة شبام بمنطقة (قارة الصنهايج)، ويشار إليها في بعض التواريخ باسم (الشناهز). وكانت غالبية قبائل صنهاجة هاجرت لفتح الشام مع قبائل يمنية أخرى لَبَّت نداء الخليفة أبي بكر الصديق رضي الله عنه. ثم دخلت صنهاجة مصر في جيش الزبير بن العوام، ثم اشتركت في فتح ليبيا (بَرْقَة) تحت قيادة معاوية بن حديج الكِندي الحضرمي. ثم اشتركت في فتح تونس تحت قيادة الفاتح العظيم حسان بن النعمان الغساني اليميني المُلَقَّب بالشيخ الأمين. ثم عادت فروع من صنهاجة إلى مصر بعد فتح (دنقلة) بشمال السودان واستقرت في الفَيوم وفي بوصير (المنطقة التي تُعرف الآن بمنطقة قنال السويس).

ومن مشاهير هذه القبيلة: محمد بن سعيد الصنهاجي الحميري البوصيري صاحب أشهر مديحتين نبويتين وهما (البُرْدَة) و(الهمزية). ومنها أبو الفتح سيف الدولة يوسف بن مناد الصنهاجي مؤسس الإمارة الصنهاجية بتونس. أما فروع صنهاجة الحميرية التي استقرت في شمال أفريقية؛ فقد اندمجت فيها بحكم الولاء فروع من زناته والمصامدة البربر حتى ظن أن صنهاجة قبيلة بربرية.

(وادي الصنَّع) الذي يسيل إلى سوق الركب شمال مدينة زَبِيد. وهو من مزارع البُن والوَرَس.

صُنْعَة:

بضم فسكون ففتح. قرية أسفل بلاد جَهْرَان، في الغرب الشمالي من مدينة دَمَار بمسافة ١٢ كيلاً. تُشْرِف على وادي سيره وقد تهدمت أكثر منازلها في زلزال عام ١٩٨٢م / ١٤٠٣هـ. وكان قد استوطنها سابقاً طائفة من آل الشيببي وآل المُجاهد. وإليها يُنسب (آل الصُنعي) مشائخ وعُقَال حارة الجراجيش في مدينة دَمَار.

صَنَمَات:

قرية في جبل صَبِر، تقع بين أدود وحَدَنَان ومَشْرَعَة.

الصنَّه:

مركز إداري من مديرية المواسط وأعمال تعز. نُسِب إليه القاضي العَلامة محمد فارح بن عبد الرحمن الصنوي، عالم معاصر.

بنو صَنهاجة:

فخذ من قبيلة جَمِير الحضرمية كان بربرية.

صُهَبَان:

العاشر. وقد نجح طائفة من آل باصهي إلى صنعاء وإلى البيضاء في أول القرن الحادي عشر الهجري.

بضم فسكون ففتح. بطن من مَدْحِج، من بني زيد بن كهلان، وهم: بنو صُهَبَان بن سعد بن مالك إبن النخع. باسمهم سُمِّيت منطقة (صُهَبَان نَعِيمَة) الواقعة في جنوب مدينة إِبْ بجوار (جَبَلَة). وإليهم يُنسَب الشيخ العلامة الفقيه النحوي عمر بن مصلح الصُهَبَانِي من علماء القرن الرابع عشر الهجري وأحد مشائخ العَلَامَة أحمد محمد الوزير.

بنو صُهَيْب:

بضم ففتح فسكون. بطن من تُجَيْب، من كِنْدَة حضرموت. هاجروا إلى مصر إبان الفتح. وبنو صُهَيْب - أيضاً - هم ملوك وُصَاب الذي منها عُثْمَة. أطنب في ذكرهم صاحب تاريخ وصاب العَلَامَة الحَيْشِي.

صَهَوْت:

والصُهَيْب: منطقة ووادٍ أسفل جبل الضالع بالجنوب الشرقي من قَعْطَبَة. تُعْرَف قديماً باسم (سبأ الصُهَيْب) نسبةً إلى الصُهَيْب بن عبد شمس بن وائل بن الغوث بن جيدان بن قَطَن بن عُرَيْب بن زُهَيْر بن أيمن بن الهُمَيْسَع بن جَمَيْر بن سبأ الأكبر. وعُرفت المنطقة - قبل الاستقلال - باسم (مشيخة العلوي) نسبةً إلى آل العلوي، إحدى العائلات التي حكمت المنطقة المذكورة قبل الاستقلال من الاستعمار البريطاني.

قرية في منطقة غَعِيل بأوزير من مديرية المُكَلَّأ وأعمال حضرموت، سُمِّيت باسم قبيلة (صَهَوْت) أحد فروع قبيلة جَمَيْر حضرموت.

آل باصهي:

صِهْيَة:

بلدة صغيرة في نواحي مدينة شبام حضرموت على مقربة من القارّة.

بكسر الصاد. عائلة من أهل مدينة شبام حضرموت. نذكر منهم: (١) الشيخ عبد الرحمن باصهي قاضي مدينة شبام في أوائل القرن التاسع الهجري. (٢) نجلة الفقيه محمد بن عبد الرحمن بن محمد باصهي المتوفي سنة ٩٠٣هـ. (٣) الشيخ أبو بكر بن عبد الله باصهي من أكابر أعيان القرن

آل الصَّوَّار:

الدرّوب) محل المشائخ آل العَوْدِي .
وهي تابعة لمركز (حَدّة) من مديرية
(النَّادِرة) وأعمال إبّ .

بطن من قبائل جَمَيْر، هم بنو
الصَّوَّار بن عبد شمس بن وائل بن
الغوث بن جيدان بن قطن بن عُريب بن
زهير بن أيمن بن الهميسع بن جَمَيْر بن
سبأ الأكبر. منهم الملوك التابعة، وقد
تفرغ عنهم: (١) آل شرح يحضب.
(٢) ذو غمدان. (٣) ذو أْبَيْن. (٤)
السخطيون. (٥) ذو ماور. (٦) آل
المنتاب. (٧) آل الجناح. (٨) ذخار.
(٩) سُردد. (١٠) مَسْوَر. (١١)
تخلّى. (١٢) المصانع. (١٣) يَنَاع.
(١٤) يازل. (١٥) الأحداق.

صوح:

أرض بجوار مدينة تريم بوادي
حضر موت .

صُور:

بفتح فكسر. قرية في جبل (دَرِي)
أحد جبلي شهارة الواقع شرقي مديرية
(صُوَيْر) من بلاد حَجّة .

السخطيون. (٥) ذو ماور. (٦) آل
المنتاب. (٧) آل الجناح. (٨) ذخار.
(٩) سُردد. (١٠) مَسْوَر. (١١)
تخلّى. (١٢) المصانع. (١٣) يَنَاع.
(١٤) يازل. (١٥) الأحداق.

صَوْرَان:

وادي شرقي مدينة قعوضه الواقعة في
منطقة (حوره) من مديرية القطن بوادي
حضر موت. له ذكر كثير في التاريخ
وورد في بعض أشعار أبي تمام يهجو
عِيَّاش بن لهيعة الحضرمي. وقد نُسب
إلى وادي صوران عدد من الأعلام
أمثال قاضي مصر في القرن الثالث
الهجري أبو يحيى غوث بن سليمان
الصَّوراني .

صَوَانَة:

موقع أثري على يمين سائلة سد
مأرب - أي وادي أذنه .

الصُّوبَان:

قرية من قُرَى بلاد القبائل من مديرية
الحيمة الداخلية في غربي صنعاء. منها
الأستاذ عبد الله حُمَرَان وزير الاعلام
الأسبق .

صَوْف:

بفتح فسكون. قرية خارية في منطقة
بني سُوار من مديرية بني مَطَر في غربي

الصوبه:

قرية في أسفل جبل العَوْد من
شرقيه. يصعد منها إلى قرية (ذي

آل الصُوفِي:

بطن من قبائل حَوْلَانَ العالية في شرقي صنعاء. لهم الرئاسة على قبيلة بني ظَبْيَانَ. ومنهم نقايل في «جَرْشَةَ» عَنَس من بلاد ذَمَار، وفي «جبل حُبَيْش» من أعمال إب، وفي بلاد يريم في «لَكَمَة الصوفي». ومن الأخيرين الشيخ ناصر أحمد الصوفي المتوفي سنة ١٤١٩هـ، ومنهم الشاعر لطف محمد الصوفي.

كما أن منهم ثقيلة في مدينة عدن، ومن هؤلاء القاضي فاروق حسن الصوفي رئيس إستئناف المحكمة التجارية بأمانة العاصمة، وكذا الكاتب والناقد والشاعر الاستاذ فيصل الصوفي مدير عام مكتب الثقافة بـعدن.

وبنو الصُوفِي: من مشايخ الربيعتين في مديرية جُبْن بِالغرب الجنوبي من رَدَاع.

وبنو الصُوفِي: عائلة من أهل مديرية شَرَعِب السلام بِالغرب الشمالي من تَعَز. منهم حمود بن خالد بن ناجي الصوفي عضو مجلس النواب - ١٩٩٧م.

وآل الصوفي: فرع من آل الرَوَاك أهل تهامة المنتهي نسبهم إلى الحسن بن علي بن أبي طالب. منهم النائب

صنعاء. ومكانها تحت جسر (عُضْفَرَه) في الجنوب الغربي من قرية (يَازِل).

وفي أرض القرية كانت (وَقَعَة صَوُوف) في شهر ربيع الأول سنة ٤٤٤هـ، بين قوات الملك علي بن محمد الصليحي في أول صعوده، وبين قبائل همدان بزعامة السلطان بن أبي حاشد بن الصَّحَاك. وقد قُتِل فيها السلطان أبو حاشد مع ألف من همدان، على إثرها دخل الصليحي صنعاء فكانت تلك الواقعة من الوقائع التي مهَّدت السبيل له لتثبيت دعائم مملكته.

آل صُوفَان:

بضم فسكون ففتح. من كبار مشايخ «كُحْلَانَ عَقَّار» في شرقي مدينة حَجَّة. نذكر منهم الشيخ محمد بن عبد الله بن محسن صُوفَان رئيس المالية بعد الثورة، ونجله الوزير البرلماني أحمد صُوفَان (أُنتخِب عضواً لمجلس الشورى عام ١٩٨٨م ثم عضواً لمجلس النواب ٩٣م ومجلس النواب ٩٧م، وعُيِّن وزيراً للصناعة ثم وزيراً للتخطيط). ومنهم الشيخ عبد الله صوفان أمين عام مجلس النواب (١٩٩٧م).

إبراهيم بن أحمد بن إبراهيم الصوفي
عضو مجلس النواب - ١٩٩٧م.

صومان:

بلدة في الجنوب الغربي من مدينة
رَدَاع وعدادها من مركز العرش.

آل باصوَمَح:

بفتح فسكون ففتح. من قبائل وادي
حَبَّان في شمال غرب وادي مَيْقَعَة -
محافظة شبوة.

الصَّوْمَعَة:

مديرية من مديريات محافظة
البيضاء، في الجهة الشرقية الشمالية
منها بمسافة ٢٥ كيلاً. تشمل المراكز
الإدارية التالية: عَوَّين، بني عامر، آل
سعيد، العروين، آل عبيد، الصومعة،
آل اليعقوبي، آل الثريا، الردماني،
القيسين، المحمدين.

والصَّوْمَعَة: قرية في جبل النبي
شُعيب من بني مَطَر في غربي صنعاء.

والصَّوْمَعَة: من قُرَى بني عباد في
جبل مَجَز بالشمال الغربي من صعدة.

والصَّوْمَعَة: قرية في منطقة الشُعَيْب
بالضالع، فيها قبائل عيال محسن
عسكر وأهل أبو علي.

صَوْقه:

بفتح فسكون. عقبة تنزل من دوعن
إلى غورب الأسفل بوادي العين.

بنو صولان:

بطن من حاشد، هم بنو صولان بن
عمرو بن جُشم بن حاشد، لهم بقية في
جبل علكمة من مديرية المفتاح وأعمال
حَجَّة، وإليهم يُنسب (وادي صولان)
في مديرية العَشَّة غربي مدينة «حوث»،
وقرية (بيت صولان) الواقعة في منطقة
العرقوب من بلاد المحويت.
وصولان: قرية في منطقة الشُعَيْب
بالضالع.

ذو الصولع:

من قبائل جَمَيْر، وهم: ذو الصولع
إبن الأخنس بن الحارث بن أصبح بن
زيد بن قيس بن صيفي بن زرعة بن سبأ
الأصغر. وقد سُمي باسمهم محل (ذو
الصولع) الواقع في منطقة كُخْلان من
مديرية الرُّضَمَة (حَبَّان ذي رُعَيْن).

صوليت:

قرية أثرية في بني قَيْس من مديرية

والاعلام بقيادة المؤتمر الشعبي العام
لمحافظة حضرموت.

آل صيَّاد:

فخيدة من بني سيف أحد بطون قبيلة
مُرَاد. ديارهم في بلاد مأرب. منهم
الشاعر الشعبي سالم بن سيف الصيَّادي
السيفي.

وآل صيَّاد - أيضاً - من قبائل نهم
من بكيل، ويقال لهم (عِيَال صيَّاد)
ومن ديارهم: (١) جبل العُورَان وفيه
بني رَسَام وبني عمر. (٢) بَهْمَان. (٣)
ثُومَة وفيها بيت حَطْرُوم وبيت السباعي
وبيت القَنْش وبيت مهدي. (٤)
المَحَاجِر. (٥) خَلْقَة وفيها بيت
الرِّدْف.

وبنو الصيَّادي: من قبائل العُود
وأعمال النادرة وأصلهم من قبائل
مُرَاد. ومن معاصريهم الدكتور أحمد
الصيَّادي سفير اليمن لدى منظمة
اليونسكو (منظمة الثقافة والعلوم).
ومن هذا القرع طائفة في مديرية قَعَطْبَة
منهم الشيخ علي مسعد الصيَّادي.

صَيْح:

وإِ في بني سعد من مديرية حُقَاش
وأعمال المحويت، مصباته من وادي

والصُومعة: قرية في جبل المفلحي
من بلاد يافع.

والصومعة: قرية في عَنَس غربي
وادي صَيْحَان وأسفل قرية أَضْرَعَة.

والصومعة: محل في نواحي مدينة
تريم بوادي حضرموت. قال مؤلف
«إدام القوت»: هي مدينة العلويين ببيت
جُبَيْر التي انتقلوا إليها من «سَمَل». وهي
مدينة لطيفة الهواء عذبة الماء،
وبها توفي محمد بن علوي بن عبيد الله
ولم يُعرف تاريخ وفاته، وفيها كانت
وفاة ولده علوي سنة ٥١٣هـ. ومن
وراء الصومعة إلى الشمال فضاء واسع
أول ما يكون فيه قرية (الرَّيضة).

صُؤَيْر:

بضم ففتح فسكون. مديرية غربي
جبل شَهارة من بلاد حَجَّة. تسكنها
الفروع التالية من قبائل حَاشِد:
العجيرات، الغنايا، فليح.

آل الصُّوَيْل:

عائلة من أهل مدينة المُكَلَّا
بحضرموت، من معاصريهم الكاتب
الصحفي الأستاذ أحمد سعيد الصويل
رئيس تحرير صحيفة (شَبَام)، وهو في
ذات الوقت رئيس دائرة الفكر والثقافة

الأهجر ويسيل إلى وادي مؤر.
 وصَيْح - أيضاً - محل في جبل
 الأكهوم من مديرية «جبل عيال يزيد»
 في شمال مدينة عمّران.

الصَيْد:

بفتحتين. أحد فروع قبيلة حَارِف
 الحاشدية. وهي خمسة أقسام: حُمَيْس
 هَرَّاش وَحُمَيْس حَزْمَل وَحُمَيْس أَبُو ذَيْبَة
 وَحُمَيْس الْقَدِيمِي وَحُمَيْس الْقَائِفِي.
 وبلاد الصَيْد بالشرق من مدينة رَيْدَة في
 مديرية حَارِف، ومن أهم قراهم
 المشهورة: ناعط، ضَبْر كَانِط، غُوْلَة
 حَزْمَل، سَاك، بَيْت صَبْعَان، شَيْبَة،
 هجرة بني الرُّضِي.

والصَيْد - أيضاً - مركز إداري في
 جبل ضوران بالشمال الغربي من دَمَار.
 من بلدانه: الأكلح.

والصَيْد: قرية في بني عمرو من
 مديرية الحيمة الداخلية في غربي
 صنعاء.

وجبل صَيْد - بفتح فسكون - جبل
 مشهور في بني سَرْحَة من مديرية
 المَحَادِر، شمال مدينة إبّ، كان يُنسَب
 إليه «نَقِيل صَيْد» المعروف اليوم باسم
 «نَقِيل سُمَارِه» طريق المسافر من صنعاء
 إلى تعز.

والصَيْح: مركز إداري في جبل
 ضوران. من بلدانه: الحَرَابَة، هَجْرَة
 الصَيْح، بني سَنَد، بني صَبْر، سَمَح،
 حصن الحَرْف، قاع بَكِيل. وممن نُسِب
 إليه: الفقيه العلامة سعيد بن سَنَد
 الصَيْحِي أحد أعيان القرن الحادي
 عشر الهجري. وفي منطقة الصَيْح
 كانت الوقعة المشهورة بين الملك
 المنصور عمر بن علي بن رسول، وبين
 قبائل بَكِيل وألَهَان والصَيْح، وعساكر
 الشريف الحمزي، وكانت الدائرة
 عليهم وذلك في سنة ٦٤٧هـ.

صَيْحَان:

بالتثنية. وإد أسفل جبل ضوران من
 أغوار بلاد آنس ورَيْمَة، سُمِّي نسبةً إلى
 صَيْحَان بن ألَهَان بن مالك بن زيد بن
 أوْسَلَة بن ربيعة بن الخِيَار بن زيد بن
 كهلان بن سبأ بن يَشْجُب بن يَغْرُب بن
 قحطان.

وصَيْحَان - أيضاً - بلدة من مركز
 بني عمر السافل من مديرية القَفْر
 وأعمال إبّ، في غربي مدينة يَرْيَم.

ذو صَيْدَه:

فخيدة من قبائل سُفْيَان بن أَرْحَب،
ديارهم في وادي جَوْفَان من مديرية
الْحَرْف شمالي حُوْث.

وَأَلْ صَيْدَه: من قبائل بني نَوْفٍ
إحدى بطون دُهْمَة بن دَهْم بن شَاكِر من
بكيل. ديارهم في الجوف.

صَيْرَه:

بكسر فسكون/ففتح. جزيرة ترتبط
بمدينة عدن من ناحية الشرق، ما بين
جبل حُقَات وجبل المنصوري. تربطها
بالمدينة طريق تتسع لعربة واحدة في
وسطها جسر تمر من تحته قوارب صيد
السماك. وقد كانت جزيرة صيرة هي
الميناء القديم لمدينة عدن، كما
أُتخذت منفأً وفي ذلك يقول العلامة
شمس الدين أحمد بن ناصر المخلافي
الخولاني في أول القرن الثاني عشر
للهجرة:

إن تغشني في صَيْرَه
كُربٌ أتت متوالية
فلسوف يعقبُ فجرها
والفجر يتلو الغاشية
وأشار الأستاذ حمزة لقمان إلى أن
تاريخ الجزيرة ارتبط بتاريخ عدن لأنها
المركز الأممي في الدفاع عنها. وعلى

مرّ الزمن سُيِّدت الحصون والأبراج
على قمة جبلها وسفحه لتسيطر على
مساحة واسعة من البحر وعلى السفن
الداخلة إلى الميناء والخارجة منها.
وفي فترات من تاريخ عدن كان سجن
عدن وجمركها في صيرة. وقد لعبت
الجزيرة دوراً مهماً خلال الغزو
البرتغالي والمصري والعثماني
والبريطاني وشاهدت كثيراً من
الانتصارات والمآسي.

ويضيف الأستاذ لقمان بأن بعض
الكتاب ظن أن البرتغاليين هم الذين
أطلقوا إسم «صيرة» على الجزيرة وعلى
جبلها وساحلها. وهذا غير صحيح
فالاسم قديم، وكلمة «صَيْر» تعني
السماك الصغير - الساردين - وتعني
أيضاً الشق والكهف. والمعروف أن
جبل الجزيرة يمتلئ بالشقوق والكهوف
كما تكثر عنده الحيتان الصغيرة
المعروفة بالعيدة.

وفي رأس جبل صيرة حصن قديم
ما زال قائماً وقد تعرض للتجديد
والإضافات وعمليات الترميم، وهو
يُشكّل عامل جذب سياحي متميز.

صَيْعَان:

جد جاهلي هو صيعان ابن نَوْفٍ بن

- (٣) المسادسة - إبن مَسْدُوس .
 وهم: أ - آل عَيْدُون . ب - بن قَرَج .
 (٤) آل شمالان . ومنهم: أ - آل
 حَتِيش . ب - بن كندش .
 (٥) آل يحيى ، ويقال لهم اليحايين .
 (٦) آل الدِهَيْبِلي ، بكسر ففتح
 فسكون فكسر .

- (٧) آل فِزْرِير ، بكسر ففتح فسكون .
 ويدخل في هذا الفرع ثلاث قبائل
 وهم: (١) بن سِبْعَان ، بكسر فسكون .
 (٢) بن عَيَّاف ، بفتح فتشديد . (٣) بن
 دَعَّار ، وهذا من السكون .
 (ثانياً): آل عل بَلَيْث : ويتفرعون
 إلى القبائل التالية :

- (١) آل باوَزِينفة ، بفتح فكسر
 فسكون .
 (٢) آل بارُوح ، بفتح فسكون .
 (٣) الكَسَالِين ، بفتح الكاف وكسر
 اللام .
 (٤) الزبَابنة .
 (٥) آل هَدِيب ، بكسر ففتح .
 (٦) آل فِزْرِير ، بكسر ففتح .
 (٧) آل دَوَّمان ، بفتح فسكون .
 (٨) آل باقي مَسَلَّم .
 هؤلاء آل عَلي بَلَيْث ودار الرئاسة

شرحبيل بن ينكف بن شمر ذي
 الجناح بن العطاف بن المُنتاب . تُنسب
 إليه (لَكَمَة صَيَّعَان) إحدى قُرَى بني
 الخيَّاط من مديرية الطَوِيلَة وأعمال
 المحويت .

الصَيْعَر:

قبيلة مشهورة في الشمال الغربي من
 وادي حضرموت . ينتهي نسبهم إلى
 كندة . وهم يجتمعون إلى قبيلتين: (١)
 آل محمد بَلَيْث ، بكسر الباء وتشديد
 اللام وأصله بن ليث فأدغموا النون في
 اللام . (٢) آل عَلي بَلَيْث . وعَلي بفتح
 فسكون وأصله عَلي . وفيما يلي
 تفصيلها :

(أولاً): آل محمد بَلَيْث : ويقال لهم
 (آل حاتم) ويضم القبائل التالية :

(١) آل عَلي بن سليمان . وهم أربعة
 أفخذ: أ - بن يَزْبوع ، بفتح فسكون ،
 وفيهم الرئاسة . ب - بن دَحْيَان ، بكسر
 ففتح فتشديد الياء . ج - بن الدِّلْخ ،
 بكسر فسكون . د - بن جَوَيْلان ، بكسر
 ففتح فسكون .

(٢) آل معروف ، أهل وادي عيوَة ،
 ومن فروعهم: أ - بن معيقل وفيه دار
 الرئاسة . ب - بن مَلْهي ، بفتح فسكون
 فكسر . ج - آل عبد الله بن عون .

الواديين الأيمن والأيسر، لذلك يقال أنها «قُفْل دوعن». لها ذكر كثير في التاريخ وكان تولاها في بعض الفترات آل علي بن فارس ثم بدر بو طُوَيْرِق ثم آل العمودي وكانت قديماً من مساكن الحميريين. وفيها كثير من آل العمودي ومن آل جمل الليل ومن قبائل الحالكة. ويحيط بها كثير من الجروب المتسعة أكثرها نخيل.

وباسم صَيْف يُظَلَّق على إحدى «مديريات» وادي دَوْعَن وتشمّل نيماً ومائتي محل وقرية، أهمها: «قَيْدُون، فَيْل، رَحَاب، حصن البيض، غيل البُوَيْرِدَة، العرْصِمة، الجَحِي، الدُّوْفَة، صُبَيْخ، خَيْلَة، حيد الجزيل، بَضَة، بلاد الماء، القُوَيْرَة، هُدُون، القُرَيْن، رباط باعْشَن، قرحة باحميش، الخريبة، الجدفرة، نعيمة، لبنة، السيرين الحَيْسَر، بِرَيْرِه، حصن البلاغيت، حصن بو حش.

صَيْفَان:

بيت صيفان. من قُرى عيال عبد الله إحدى قبائل أَرْحَب في شمال صنعاء. وهي من ذوات الآثار وفيها «بَرْكَة» حوض ماء واسع مبني بالحجارة والقَضَاض يقال له (الحراميتين).

العامة لهم في (آل رُمَيْدَان) بضم ففتح فسكون.

وأغلب قبائل الصَيْعِر تسكن في منطقة (حَجَر الصيعر) أو (زَيْدَة الصيعر) الواقعة في الشمال الغربي من حصن العَبْر، وهي منطقة متسعة تمتد شمالاً من صحراء الربع الخالي، وجنوباً إلى رملة السبعتين. وهي أرض جدياء قليلة الماء والنبات. وبعض الصيعر يسكن في أسفل وادي دَوْعَن وهم آل محفوظ وآل قُصَيْر وابن مساعد. وتوجد جماعة من الصيعر في مرتفعات وديان سَر العليا.

وممن نُسب إلى قبائل الصَيْعِر نذكر الكاتب الصحفي المعروف الأستاذ علي عُمر الصَيْعِرِي، رئيس تحرير صحيفة (المَسِيْلَة) الأسبوعية التي تصدر عن المؤتمر الشعبي العام بحضرموت.

صَيْعَم:

وإد في بلاد الحَيْمَة غربي صنعاء. يقع ما بين جبال «حَرَاز» و«المحويت» ويصب في وادي سُرْدُد، وهو من الأودية الغنية بالبُن.

صَيْف:

بلدة في وادي دوعن أعلا مسيل

صَيْفَر:

وفاته سنة ١٣٨٢هـ. ومن جملة أولاده: المناضل الأستاذ عبد الله مقبول الصيقل رئيس تحرير جريدة (السلام) وأحد العناصر الوطنية التي أسهمت بنصيب في الحركة الوطنية، وهو والد الشيخ عبد الله بن عبد الله الصيقل خطيب وإمام جامع النزيلي بصنعاء.

قرية في منطقة «المِلاح» من مديرية رَدْفَان وأعمال لحج. وهي من مساكن قبيلة الحواشب.

بنو صَيْفِي:

قبيل من حِمَيْر يُنسَب إلى صَيْفِي بن سبأ الأصغر بن كعب بن سهل بن زيد بن عمرو بن قيس بن معاوية بن جُشم بن عبد شمس بن وائل. ومن فروعها:

صَيْلَع:

قرية عامرة جنوب الهجرين من بُلدان وادي دوعن، لها ذكر في شعر امرؤ القيس. وفيها طائفة من آل أحمد محفوظ.

- ١ - ذو غَيْمَان.
- ٢ - ذو جُزْب، بقاع شُرْعَة جنوبي

يَرِيم.

آل الصَيْلَمِي:

عائلة من أهل مدينة صَعْدَة، وهم من الحَمَزَات من ولد المنصور عبد الله بن حمزة بن أبي هاشم الحسني. أشهرهم العلامة اللغوي صالح بن محسن بن علي الصيلمي، المتوفي سنة ١٣٤٩هـ، كان من علماء العربية الكبار وله دراية بالفقه والفرائض.

- ٣ - ذو سَبْلَان، في آيس.
- ٤ - ذو الكُبَّاس.
- ٥ - يَفْعَان.
- ٦ - ذو مَأْذَن.
- ٧ - حَنْفَر.

آل الصَيْقَل:

عائلة مشهورة من أهل مدينة اللُحَيَّة في تهامة. من كبارهم الشيخ مقبول الصَيْقَل، كان عالماً فاضلاً أخذ العلم من علماء عصره وانتقل من اللُحَيَّة واستوطن مدينة الحُدَيْدَة، وظل بها مُدْرَساً مع توليه إدارة الأوقاف حتى

صَيْنَه:

بكسر فسكون. بلدة غرب مدينة تَعِز وقد اتصلت العمارة بينهما وصارت

جزءاً من المدينة، وموضعها بجوار شارع المرور.

صِيَهْد:

بفتح فسكون. يُفصَد بذلك الأرض الصحراوية الممتدة في شمال وغرب وادي حضرموت، وتشمل رملة الربيع الخالي ورملة الصَيِّعَر ورملة السبعين بجزئها الشرقي (الكربي) والغربي (العبيدي). وتمتد لتشمل رملة الجَوْف ومأرب وكذا رملة يام الحاشدية الهمدانية في مغارب بلاد صَعْدَة.

سلالة موسى بن عبد الله بن الحسن
المثنى بن الحسن السبط بن علي بن أبي
طالب رضي الله عنه .

ضَافُ:

قرية في علو قاع جَهْرَان الواقع
شمال مدينة دَمَار ومن أعمالها . وهي
قرية قديمة ورد ذكرها في بعض كتابات
المُسْنَد . وكان قد زارها الرَّحَّالَة
الدانمركي (نيبور) عام ١٧٦١م وأشار
إلى الأطلال والكتابات المحيطة بها ،
ثم جاء من بعده المستشرق النمساوي
سيجفرد لينجر عام ١٨٨٢م واستنسخ
من هناك (٨) نقوش .

الضَّالِع:

بلدة وجبل واسع جنوب مدينة
قَعَطْبَة . كانت تُسمى قديماً (بلاد
الأعضود والأجعود) ثم صارت مركز
إمارة الضالع مع بداية القرن الرابع
عشر الهجري . ومن قبائلها : آل قُطَيْب
والأزارق والشاعري والأجعود
والمفلحي والأميري والمعفاري .

وتقع بلدة الضلع على هضبة جبلية
قرب جبل جُحاف ، ترتفع ما بين ثمانية
آلاف قدم إلى أربعة آلاف ، وتتخلَّلها
أودية منها : وادي الضَّباب ، ووادي

ض

ضَابِي:

بلدة ومركز من مديرية بَعْدَان
وأعمال إبّ .

بنو الضاحتين:

مركز إداري من مديرية حَيْش في
شمال غرب مدينة إبّ . قال الحَجْرِي:
منه يُجَلَّب العسل الطيب المضاهي
للعسل الحضرمي .

ضَاعِن:

بفتح فكسر العين . جبل واسع كثير
القُرَى يتبع مديرية «وَشْحَة» الواقعة في
الطرف الشمالي من بلاد حَجَّة . يرتفع
١٦٨٠ متراً عن سطح البحر ، ويشمل
أكثر من مائة محل وقرية منها : الغليل ،
هذاء ، الحَرَجَة ، النمارة ، الجُشم ،
وادي عجيمان . وإليه يُنسَب (بنو
الضَّاعِنِي) بشهارة والمنحدرين من

حضر، ووادي تُونّة، ووادي معابر، ووادي العُشّة، ووادي عُمَامَة وَرَحَبَان. وكانت تمر بهذه الأودية طريق القوافل القديمة التي تسير من عدن إلى صنعاء. الأبيض.

وقد مُهدت - أخيراً - طريق للسيارات يربط لحج - الضالع - قعطبة - دَمْت - يَريم، الأمر الذي اختصر المسافة بين صنعاء - عدن.

وعلى الرغم من أن بلاد الضالع جبلية إلا أن أوديتها خصبة غنية بالتربة التي تكثر وتمتد إلى مسافات شاسعة في بعضها. ويُشيد الأهالي حقولهم في مدرجات في سفوح الجبال والمنحدرات. والحصاد الأساسي لهذه الأراضي هو حصاد المطر، ويتمثل في الدخن والذرة والعدس والسمسم والهند والشعير والبر، وبعض الفواكه. ويُزرع القات في الأماكن التي تكثر فيها الأشجار. كما يُزرع البُن بكميات قليلة في الأودية الضليلة فوق جبال جُحاف وفي شرق جبل حَرير.

وتكثر الأشجار غير المثمرة في أغلب أودية الضالع وخصوصاً في وادي حَرْدَبَة ووادي الحازه ووادي الأزرق. كما توجد بكثرة أشجار العُلب وأشجار السقم والبلس والتولق. وهي أشجار تتغذى منها خلايا النحل

وقد كانت «الضالع» قرية صغيرة ثم حَمَلت إليها السنوات اللاحقة لقيام دولة الوحدة تغييرات كثيرة جعلت منها مدينة تشهد توسعاً عمرانياً ما زال آخذاً في الاستمرار. وكان لموقعها الذي يتوسط مناطق مترامية الأطراف بعيدة عن التجمعات الحضرية والمدن الكبيرة الأثر الكبير في جذب السكان إليها. وهذا ما حدا بالدولة في عام ١٩٩٨م إلى إستحداث (محافظة الضالع) التي ضَمَّت بعض المديريات القريبة منها ضمن قوامها لتصبح بذلك تسع مديريات بعد أن كانت خمس مديريات فقط تابعة لمحافظة لحج. والمديريات التسع المُكوّنة لها هي: الضالع، الشُعَيْب، الحُصَيْن، جُحاف، الأزرق، الحُشا، قَعَطْبَة، دَمْت، جُبِين^(١).

(١) المديريات الخمس الأول كن يتبعن محافظة لحج. أما مديرية الحُشا فكانت تابعة لمحافظة تعز. ومديرتي قعطبة ودمت كانتا تتبعان محافظة إب ومديرية جُبِين كانت تتبع محافظة البيضاء.

ضُبَا:

بضم أوله وقد يُكْتَسَب بالظاء المشالة. وهو وادٍ معروف بالجنوب من مدينة جِبْلَة، وتقوم في أعلاه مدينة ذي السُّفَال التي خَلَفَتْ أنقاض ذي العُلَى. وهو من غرر الأودية، وفي أعلاه غيل جار، وكذلك في أسفله. إلا أن السيول الدافعة من التعكر أيام هطول الأمطار قد إجتاح كثيراً من جُروبه وأراضيه. ومن بُلْدَان الوادي - غير مدينة ذي السُّفَال - قرية الرباط، وبيت المِليكي، والمشرفة، ودار الجامع، والجرف، والهَيَاجِم، ومنزل السورد، وَحَجَفَات، والسحورى، وحذاذة، وجبل المنكث، والكشاور، وغيرها.

ويتصل وادي ضُبَا بوادي تَخْلَان حيث ليس بينهما فاصل، وينتهي مسيل ضُبَا في وادي وَرَزَان ثم يصبان معاً في وادي تُبْن. ونُسِب إلى ضُبَا أبو الخير بن محمد بن كديس الضبائي، المتوفي سنة ٤١٠هـ، كان عالماً فاضلاً وقبره بقرية الجامع.

آل ضَبَاب:

قبيلة في وادي جُرْدَان، من مديرية عرماة وأعمال شَبْوَة، تنحدر من قبائل

وقد شهدت منطقة الضالع عدداً من المنجزات أبرزها طريق (الضالع - الشُعَيْب - جُبْن)، وإنشأ كلية التربية، والربط الكهربائي المركزي. وفي مجال السدود هناك العديد من السدود والحواجز المائية التي تم إنشائها لخدمة الزراعة. بالإضافة إلى المعهد الفني والتقني الذي أنشئ في الضالع على حساب البنك الدولي لإخراج كادر مهني وسطي. وكذا إنشاء عدد من المدارس الثانوية في كل من الشُعَيْب والحُصَيْن والأزرق، ومدرسة البنات في مدينة الضالع

ذو ضَاوِي:

فخيزة من قبيلة ضُبَارَه، إحدى بطون قبائل سُفْيَان. ديارهم في منطقة (الحَرْف) شمال مدينة حُوْث. منهم (آل الضَاوِي) في صنعاء.

وآل باضاوي: عائلة من أهل قرية «هَدُون» الواقعة بالجانب الشرقي من وادي دَوْعَن بحضرموت.

الضِب:

قرية في جبل مُرَاد، من مديرية رَحِيَة وأعمال مَأْرَب. وهي من ديار قبيلة مُرَاد المِدْحَجِيَة.

مدينة الضالع ومن أعمالها، وقد يُقال له (الضَبَب).

الضَبَارَةُ:

مركز إداري من مديرية كُسمَة وأعمال رَيمَة، يشتمل على مجموعة قُرَى منها: بني الشماخ، بني مسروق، الأعصور، المصباحي، بني الجوحي، وادي حبة.

الضُبَيْر:

بضم فسكون. قرية كبيرة من حُمَيْس القُدَيْمي، إحدى فروع خَارِف الحاشدية. تقع على مقربة من بلدة (نَاعِط) الأثرية.

والضُبَيْر - أيضاً - من قُرَى جبل الصفا في عُمَة غربي دَمَار.

وَضُبَيْر حَدَّيْن: هو الجبل الواقع أعلا دار الرئاسة في جنوب مدينة صنعاء، ويُقال له (النَّهْدَيْن) لأنه يُشبه نَهْدِي المرأة. وكان المصريون قد أطلقوا عليه هذا الاسم.

وَضُبَيْر خَيْرَة: بلدة جنوب شرق صنعاء من سنحان، تقع في السفح الجنوبي لجبل نُقْم.

ضَبْضَب:

جبل كبير مشهور يقع خلف مدينة

النماره إحدى بطون بنو هلال. ومن ديارهم: البويرده والضواحي والشق والسفال.

والضَبَاب: وادٍ أخضر خارج مدينة تعز من جهة الغرب الجنوبي على خط الطريق إلى الحُجْرِيَّة، وهو من أعمال جبل صَبِير. ومن بلدانه: جبل أذود، الحَيْيل، عُقَاقة، عُنْقَبَة. وفيه غيل جار يسقي الحروث والزروع التي منها شجرة البُن. ونُسب إلى الوادي: الشيخ عبد الله بن يحيى الضَبَاب أحد المتهمين في محاولة إنقلاب سنة ١٣٤١هـ فزُج مع ولده الشيخ علي في قصر صنعاء ومات الأب في سجنه مع آخرين من الرؤساء. ثم حفيده الشيخ حسن بن علي بن عبد الله بن يحيى الضباب، المتوفي غيلةً مع كبار مشائخ بلاد تعز سنة ١٩٧٥م / ١٣٩٥هـ. ومن معاصريهم الشيخ صادق بن علي الضباب عضو مجلس النواب - ١٩٩٧م، عضو لجنة الشؤون الدستورية بالمجلس.

والضَبَاب - أيضاً - وادٍ في قَدَس من المعافر جنوب السابق.

والضَبَاب - أيضاً - في المفاليس من المعافر أيضاً.

والضباب: وادٍ مشهور في جوار

الشُّحْر من الجهة الشمالية الشرقية. وهو جبل أثري ويبعد عن الشحر بنحو ١٥ كيلاً، وعلى سفحه الغربي طريق مرصوص بالأحجار ظاهر بشكل بارز ويشبه خطأ منكسراً. وفي قمة الجبل حفرة ضيقة الفوهة يخرج منها بخار ساخن. وفي سفح الهضبة الجنوبية المجاورة للجبل توجد مغارة محفورة في الصخر، وعلى جوانبها مصاطب أشبه بمقاعد عريضة قد تراكمت عليها أحجار تساقطت من السقف. وهناك قبر منبوش منحوت في الصخر ويظهر أنه نُقِش منذ عهد قديم. وتتصل هذه المغارة بكهوف أخرى يصعب الوصول إلى آخرها للضغط الشديد داخلها وانعدام الأوكسجين.

والضَّبَعَات: قرية في وادي الأجار من مديرية سنحان، بالشرق الجنوبي من صنعاء بمسافة نحو ١٠ أكيال. وهي محل (بنو السراجي) من سلالة سراج الدين بن محمد بن عبد الله بن الحسن بن علي ابن محمد بن جعفر بن عبد الرحمن الشجري بن القاسم بن الحسن بن زيد بن الحسن بن علي بن أبي طالب.

آل ضَبَعَانَ:

بفتح فسكون ففتح. من مشائخ حُمَيْس أبو ذبية أحد فروع قبيلة حَارِف الحاشدية. ديارهم بالقرب من بلدة (سَاك). ومن معاصريهم الشيخ أحمد حسين ضَبَعَانَ محافظ الجَوْف الأسبق.

وآل ضَبَعَانَ - بالكسر - قرية وحي في وادي عَيْن من مديرية بَيْحَانَ وأعمال شَبْوَه.

ووادي ضَبَعَانَ: منطقة ما بين محافظتي حضرموت والمَهْرَة.

بنو ضَبَع:

بفتح فسكون. قبيلة من قُضَاعَة، هم: بنو ضَبَع بن وَبْرَة بن تغلب بن

ولعل الجبل سُمِّي نسبةً إلى قبيلة (بني ضَبَبَضَب) أحد بطون المَهْرَة القُضَاعِيَة. وهم قبيلة اشتركوا في الفتوحات الاسلامية، وكان منهم طائفة كبيرة في جيش عمرو بن العاص، ومن هؤلاء سعدان بن المبروك الضببضي أحد قادة شرطة عمرو بن عبد العزيز الأموي بمصر.

وآل ضَبَعَانَ - بالكسر - قرية وحي في وادي عَيْن من مديرية بَيْحَانَ وأعمال شَبْوَه.

ضبعات:

قرية في نواحي مدينة القَطَن بوادي

وهو والد المذيعة التلفزيونية المعروفة:
هُدَى الضَّبَّة.
والضَّبَّة - بالكسر - وادٍ في وصاب
السافل.

ضَبُوعَة:

قرية في منطقة الحَنَشَات من مديرية
يهم وأعمال صنعاء. وهي من القُرَى
الأثرية الهامة، وكان قد زارها
المستشرق الفرنسي جوزيف هاليفي في
عام ١٧٦٩م ووجد فيها بعض النقوش
المُدَوَّنة.

وضبُوعَة - أيضاً - قرية في جبل
لُبْعُوس من مديرية يافع وأعمال لَحْج.

ضَبُوءَة:

بفتح فسكون. قرية في منطقة الربع
الغربي من مديرية سَنَحَان وأعمال
صنعاء. تقع على مقربة من قرية
(سامك) الأثرية. وإليها يُنسَب العلامة
أحمد بن محمد الضَّبُوي، كان عالماً
محققاً فاضلاً ورعاً شاعراً بليغاً ووفاته
سنة ١١١٦هـ. ولعل آل الضَّبُوي ينتهي
نسبهم إلى الإمام حمزة بن أبي هاشم
الحسن بن عبد الرحمن الحسيني (أنظر:
الحَمَزَات).

حُلُوان بن عِمْران بن الحفافي بن
قُضَاعَة. وهي من القبائل اليمنية التي
نزلت مصر قديماً. وإلى هؤلاء تُنسَب
منطقة (حُلُوان) في نواحي مدينة
القاهرة.

وينو الضَّبُعي: من قبائل آنس في
قرية (عائين). بلنهم الفقيه العلامة
مالك بن علي الضَّبُعي، من أعلام
القرن السادس الهجري. ومن
متأخريهم العلامة الزاهد علي بن أحمد
الضبُعي المتوفي بمدينة دَمَار سنة
١٣٢١هـ.

ضَبَّة:

بضم ففتح. قرية في نواحي مدينة
الشُّحر بساحل حضرموت.

وضَبَّة - بفتح فتشديد - من قُرَى
جبل لُبْعُوس في يافع.

وآل الضَّبَّة: من أعيان مدينة دَمَار،
وهم من الحسينيين من سلالة الحسن بن
الحسن بن علي بن أبي طالب. منهم
العلامة حسن بن أحمد الضَّبَّة، كان من
شيوخ النحو المحققين وتوفي سنة
١٢٣٦هـ. ومن معاصريهم علي الضَّبَّة،
تخرَّج من دار العلوم بصنعاء سنة
١٣٦٥هـ وعمل في آخر أيامه مستشاراً
برئاسة الوزراء. وتوفي سنة ١٩٩٩م.

الضُبَيَّات:

الشَوْلَان، السِّرِين، رَحْب، نُوفَاء،
جبل صقرا، الحِمْدَات، نَيْعَة، حَبَابُض،
العَسِيلَة، يَلَاء، الروضة، الجَرَاوِل،
مرتفعات شاهر.

آل الضَّبِّي:

بفتح فسكون. قبيلة من يافع العليا،
يمتازون بقوة الشكيمة والشجاعة
والدهاء. ويدينون بالطاعة لآل الشيخ
عليّ. منهم طائفة استوطنوا وادي
حضر موت، وكانت لهم الزعامة على
مدينة (سيئون) بالقرن الثاني عشر
الهجري وما بعده.

وآل الضَّبِّي - بفتح فكسر الباء
المشددة - عائلة من أهل مدينة صنعاء.
أشهرهم عبد الله علي الضَّبِّي، وزير
الداخلية (١٩٦٤ م) ثم وزير
المواصلات (١٩٧١ م)، ثم سفير
اليمن لدى إيطاليا. ومن جملة أولاده:
الوزير محيي الدين الضَّبِّي سفير اليمن
لدى ألمانيا (١٩٩٧ م) وكان قد تولى
وزارة الصناعة قبل ذلك.

بنو الضَّبِّي:

مركز إداري من مديرية الجُبَيْن في
بلاد زَيْمَة وأعمال محافظة صنعاء.
يشمل مجموعة قُرَى منها: بني عِلْيَان،

قرية كبيرة في أقصى ناحية جنوب
مدينة الضالع، تقع في هضبة متعرجة
تبلغ مساحتها حوالي نصف ميل مربع،
وهي صخرية جرداء. وأغلب المياه
تذهب غرباً إلى المدرجات وإلى سَيْلَة
ثُوْنَة وإلى مضائق عميقة تمتد إلى
الطرف الجنوبي من الهضبة. وتنعدم
الأشجار في أغلب أنحاء الهضبة إلا
أن أشجار التولق الجيدة تكثر في
الحقول في أسفل قرية الضُبَيَّات.
ويوجد عدد من الآبار في شمال
القرية. والمسافة من الضببات إلى
الضالع تبلغ ١٥ كيلاً. وعلى بُعد يسير
من الهضبة يوجد ممر صعب كثير
الالتواءات يمتد حتى شرق جبل ظفر.

بنو ضَبْيَان:

من كبار قبائل حَوْلَان العالية. وهم
فرعان: بنو سعد، وبنو وافي، وفيهم
الفخائد التالية: آل عامر التام، آل
حسين التام، اللُّعْبَا، بني راشد،
الزعايلة، آل علي بن طاهر. ورؤساء
بني ضَبْيَان: بنو شِدِّيق، آل الرُّوَيْشَان،
الضَّمَان، شَرِيف، اللُّعْبَا، الحَوَيْدِي،
الصُّوفِي.

ومن أهم ديارهم: الحَلِيف،

الضُّجَاع:

قرية خاربة في وادي رِمَاع شمال مدينة زَبِيد. إليها يُنَسَب الشيخ موسى بن محمد الضجاعي، كان من كبار الفقهاء الذي قاموا ضد الصوفية في حادثتهم الشهيرة بزبيد، وقد تولى التدريس بجامع زَبِيد وأنتهت إليه رئاسة الفقه والحديث. وكانت وفاته في سنة ٨٥١هـ، وله مؤلفات منها (الأقوال الواضحة الصريحة فيما حدث بوادي زَبِيد من الأعمال القبيحة)، منه نسخة بمكتبة عبد الرحمن الحضرمي بزبيد.

الضُّجَاعِم:

بطن من قُضَاعَة، كانوا ملوكاً بالشام قبل عَسَّان.

آل الضُّحَّاك:

هم رؤساء قبيلة هَمْدَان في نهاية القرن الرابع ومطلع الخامس للهجرة. ويتفرعون من قبيلة المعيديون الحاشدية، وكانوا يُلقَّبون بالسلطين وكانت عاصمة مُلكهم مدينة (زَيْدَة) الواقعة في أسفل وادي البُون شمال صنعاء. وقد لعبوا دوراً كبيراً في تاريخ اليمن وأحداثه.

الزِمَح، الرِبَاط، المِقْصَاب، بني الحِثِّي، بني هِتَار، وادي حَلَمَة، حُصْن دُنُوة، وغيرها. وإليه يُنَسَب النائب أحمد محمد الضبيبي عضو مجلس النواب (١٩٩٧ م) عضو لجنة الحريات العامة وحقوق الانسان بالمجلس.

آل الضُّبَيْرِي:

من معاصريهم الشاعر الشاب مختار عبد الجليل الضبيري.

ضُبَيْعَة:

قرية في وادي المَسِيْلَة من مديرية سِيْحُوت وأعمال محافظة المَهْرَة.

والضُبَيْعَة: قرية في منطقة (سَاه) من مديرية سيئون وأعمال حضرموت. تقع في جنوب قرية (العُرْف) على خط الطريق إلى غيل باوزير في ساحل حضرموت.

آل الضُّبَيْي:

فخيلة من قبيلة دُهَمَة، من قبائل شاكر. ديارهم في مديرية الصفراء الواقعة بالطرف الشرقي الجنوبي من مدينة صَعْدَة.

ضحوكة:

إحدى قُرى مركز جُعَار من مديرية خَنْقَر وأعمال محافظة أْبِين. فيها بعض قبائل المراقبة أهل الساحل.

الضحي:

بلدة في وادي سُرْدُد، بالجنوب الشرقي من مدينة الزيدية بمسافة ٢٠ كيلاً. فيها مركز قبيلة الجرابح إحدى قبائل عَك. وكان قد استوطنها بالقرن السابع الهجري طائفة من العلويين الحضارم يعرفون بأسم (آل الحضرمي).

وفي الضحي دُفن الشيخ إسماعيل بن محمد الحميري اليَزني سنة ٦٩٦ للهجرة. وإليها يُنسب الأديب الشاعر أحمد بن محمد الضحوي المتوفي نحو سنة ١٢٧٨هـ. ومن المعاصرين: الشيخ العلامة عبد الله بن إبراهيم الضحوي، وهو عالمٌ مُبرِّز في مجال الشريعة وعلوم العربية، تصدر للتدريس والخطابة في مدينة الحديدة، ثم أنتخب عام ١٩٩٧م عضواً في مجلس النواب.

ضحيان:

بفتح فسكون. بلدة كبيرة مشهورة في الشمال الغربي من مدينة صَعْدَة

بمسافة ٢٢ كيلاً، وإعدادها من مديرية (مَجَز). فيها جامع كبير. ومن ساكنيها آل أحمد علي من قبائل بني جُمَاعَة، وفيها آل العجري وآل الضحيان المنتهي نسبهم إلى الإمام الهادي عز الدين بن الحسن بن الإمام علي بن المؤيد بن جبريل بن المؤيد بن أحمد بن يحيى بن أحمد بن يحيى بن ناصر بن الحسن بن عبد الله بن محمد بن القسم بن أحمد بن الإمام الهادي يحيى بن الحسين بن القسم الرُّسي بن إبراهيم طباطبا بن إسماعيل الديباج بن إبراهيم الشبه ابن الحسن المثني بن الحسن السبط بن علي بن أبي طالب^(١).

وضحيان - أيضاً - قرية في شرق عرامة مع مديرية ساقين الواقعة غربي مدينة صَعْدَة.

(١) من أعلام هذا البيت في عصرنا: يحيى بن عبد الله بن يحيى الضحيان، عالم فاضل، تولى أعمال بلاد جُمَاعَة بعد وفاة والده، ثم قضاء همدان، فقضاء خولان بن عمرو. ولما قامت الثورة عام ١٩٦٢م وقف في الجانب المضاد حتى تمت المصالحة فعاد إلى صنعاء وتعين وزيراً للأوقاف، وكانت وفاته سنة ١٤٠٠هـ. ومنهم الدكتور عبد الرحمن بن محمد الضحيان، حصل على درجة الدكتوراه عام ١٩٩٧م في مجال الشريعة والقانون بتقدير إمتياز.

ضِرَاس:

بضم ففتح. أحد خلجان شبه جزيرة عدن، ويقع غرب خليج حُقات، يفصل بينهما جبل مَعاشِق. وهو أكبر خلجان شبه جزيرة عدن.

وَضْرَاس - بفتححتين - قريتان في وادي نَخْلان من مديرية السَيَّاني وأعمال إب. هما : ضَرَّاس العليا وضَرَّاس السفلى. ونُسب إليهما العلامة محمد بن أبي القاسم الضراسي المتوفي سنة ٨٠٦هـ وكان عالماً محققاً لجميع أنواع علم الفرائض والحساب والجبر مشاركاً في الفقه والحديث والنحو. كما نُسب إليهما العلامة قاسم بن ناجي الضراسي المتوفي سنة ١٣٦٠هـ بمدينة «إب» وكان أستاذاً بها، وقد تخرَّج على يده كثيرون.

ضِرَاك:

قرية في أعلا وادي دَوْعَن بحضرموت، تقع في منطقة الضليعة.

الضَّرْبَة:

قرية في طرف قاع الحقل أسفل نقيط سُمَارَة من المشرق على الطريق القديمة وقُرْب قرية قِتَاب: كتاب. فيها مسجد أثري قديم البناء يقال أنه من عمارة الصحابي معاذ بن جَبَل.

وَضْحِيَّان - أيضاً - قرية ومركز إداري من مديرية خَارِف وأعمال محافظة عَمْرَان. وهي من بلدان حاشد على مقربة من (رَيْدَة)، ومنها قرية (عثار) الأثرية.

ضِرَاء:

وَادٍ واسع في الجنوب الغربي من مدينة نِصَاب إحدى كبريات مدن محافظة سَبْوَة وأهمها. وهو يشكل أحد الوديان الزراعية الضيقة التي تتلقى مياه الأمطار المنحدرة من المرتفعات الجبلية.

والوادي من المناطق الأثرية الهامة، وقد حظي بنهسيبه من زيارات المستشرقين الذين استخرجوا منه عدداً من النقوش والقطع الأثرية وخاصة من موقع (هجر أم ذبيبة). وتُنطق (ضراء) اليوم من غير همزة وقد تُنطق (ضِرَه) بإضافة هاء آخر الحروف.

الضِرَائِم:

قرية في وادي مَيْتَم، جنوب مدينة إب.

وضرائمهم: حصن في أعلا جبل الأفيوش من بلاد العُدَيْن.

ضِرَّة:

أنظر: ضِرَاء.

ضَرَوَان:

بالتجريك. قرية ووادٍ في بني مُكْرَم من مديرية هَمْدَان صنعاء، تقع بجوار جبل (ضِيْن) إلى الشمال الغربي من صنعاء بمسافة ٢٥ كيلاً. سُمِّيت نسبةً إلى ضَرَوَان بن الرحبة بن الغوث بن سعد بن عوف بن عدي. ويُعرَف واديها باسم (وادي سليمان).

ويشير بعض الباحثين إلى أن «ضَرَوَان» هي الأرض التي ذكرها الله في كتابه العزيز^(١)، وقيل أنها كانت أحسن بقاع الله في الأرض وأكثرها نخلاً وفاكهة وأن أصحابها أقسموا أن لا يدخلها عليهم مسكين، فوجدوا ناراً تاجج فمكثت النار تنقد فيها ثلاثمئة سنة^(٢).

الضروب:

قرية في جبل مُرَاد، من مديرية رَحْبَة وأعمال مأرب.

(١) سورة «نون والقلم».

(٢) ما زالت حجارة ضروان بادية للعيان إلى اليوم على أنها بقايا أرض محترقة.

وبيت أبو ضَرَبَة: عائلة في قرية (جَلِيَان) بجبل العُدَيْن. وهم من بني الشامي من ذُرِيَة الأمير الهادي بن علي بن الحسن بن محمد الشامي.

وضَرَبَة علي: منطقة بحرية على بداية حدود المنطقة المَهْرِيَة من جهة عَمَان.

ضَرَبُوت:

قرية في وادي المَسِيْلَة من مديرية سِيْحُوت وأعمال المَهْرَة.

ضِرْكَام:

بكسر ففتح الكاف. جبل في بلاد الحدا، أشار إليه الربيضي ضمن أشهر ثلاثة جبال في الحدا، هي: ضِرْكَام، الأعماس، الضلع.

ضِرْكَان:

قرية في جبل الأَزَارِق بالضالع، فيها طائفة من قبيلة الدكّام الضالعية.

آل ضَرْمَان:

من مشائخ قبيلة الجِدْعَان القاطنة في حَزْم الجَوْف. منهم الشيخ حسن مسعد بن ضَرْمَان، المتوفي غِيْلَة في سنة ١٤١٩هـ.

آل باضروس:

حوالي ثلاثة أميال من (رَغْوَان) وعلى مسافة نصف ساعة سيراً على الأقدام من (خربة مسعود). وقد أعيد استخدام كثير من قطع الأحجار وكذلك أجزاء من الأعمدة في بناء حوائطها.

فخيلة من قبيلة المراشدة إحدى مجموعات قبائل سَيِّبَان، يقطنون في وادي دَوْعَن بحضرموت.

ضُرْوَه:

وآل الضُّرَيْبِي: فخذ من الوسطة إحدى قبائل يافع، منهم نقيلة في حضرموت منذ القرن العاشر الهجري.

بضم فسكون. قريتان من بلاد الميلكي في جبل العُدَيْن، هما: ضروة السفلى وضروة العليا.

باضرئيس:

عائلة من أهل قرية «حوفه» بوادي حضرموت. منهم الشيخ أحمد بن عمر بن عبد الله بن علي باضريس، كان من أفاضل وادي حضرموت وقد نجح إلى مكة المشرفة في أول القرن الرابع عشر الهجري واستوطنها حتى وفاته.

ضُرِّي:

بفتح فسكون. قرية في الجانب الشرقي من وادي دَوْعَن بجوان قرية (حوفه). ويسكنها: آل الرباكي وآل بالبيد والباوزير والباجيل والباسلم والبايماني والبايسر والباداود وآل بايحي وآل باقي.

ضِرْيَكُه:

بكسر ففتح فتشديد الياء. قرية في منطقة الضِّلِيعَة أعلا وادي دوعن بحضرموت، فيها الباسواري من قبائل الدَّيْن.

الضُّرَيْب:

قرية أثرية في وادي الجوف، زارها عام ١٩٤٨م عالم الآثار المصري المعروف أحمد فخري وكتب عنها فقال: قرية الضُّرَيْب مهجورة الآن، وإن كانت بعض منازلها مسكونة، وتشغل مكان موقع قديم وتُغطي سطح الأرض حولها كسرات من الفخار وقطع الأحجار. وتقع القرية على بعد

ضِبَاع:

بلدة وادي في الشمال الغربي من مدينة صنعاء بمسافة نحو ١٠ أكيال.

أعلا وادي حضرموت. يشتمل على
قُرى عديدة وضياع كثيرة، أهمها:
بريره، براوره، ضراك، ضريكة،
الكريف، سحك، الشجر، الوليجة،
عتود، حصن باجعيم، الخليف،
القويرة، النجيدين.

الضُمادي:

بالفتح. قرية من مركز بني الحارث
وأعمال مديرية السدّة، تقع جوار بلدة
«أرباب» من يحصب العلو، وتُطلّ على
بطن السحول وجبال الشوافي وحُبُيش.

ضُفْر:

بضم ففتح. جبل يشرف على وادي
دَهر من أعلاه، في مشرق شَبْوة.

ضُفْران:

بلدة في منطقة اليوسفيين من مديرية
القَبِيطة في المعافر: الحُجْرِيّة.

ضُفْعَج:

هو الاسم القديم لمنطقة شَبْوة،
وإليها يُنسب شدّاد بن ضمعج قائد قبيلة
الصدف الحضرمية في جيش سعد بن
أبي وقّاص، وكذا أوس بن ضمعج
أحد القضاة بالكوفة فيما بعد.

وهو من الوديان الخصبة المشهورة
بزراعة القات (الضِلاعي). وتنزل إليه
سيول الأمطار القادمة من سدّ رُيْعان.

الضِلع:

جبل مشهور تقوم في ذروته الشرقية
مدينة (كوكُبان) ومن بلدانه: بيت
مَليّك، بيت عَزّ، بيت مِقْرَح، بيت
خَميس، وادي النَّعِيم. وهو الجبل
المعروف قديماً بجبل دُخار.

والضِلع: بلدة بجوار مدينة حُوّث.

والضِلع: جبل في الحدا يُستخرج
منه البَلَق الجيد، ويعملون منه أطباقاً
ونحوها، ويُقَطع على ما يريدون.

وبيت الضِليعي: قرية وقبيلة من
(عيال سَريّح) في جنوب مدينة عَمْران.

منهم الشيخ عبد الله بن أحمد الضليعي
شيخ مشائخ عِيال سَريّح في أول القرن
الرابع عشر الهجري، وقد كانت له
مواقف ووقائع مع الأتراك خلال
وجودهم الثاني في اليمن، لذلك
عمدوا إلى نفيه إلى فلسطين وهناك
كانت وفاته سنة ١٣٣٠هـ. ومن (آل
الضِليعي) طائفة في مدينة دَمَار.

الضِليعة:

مركز إداري من مديرية دَوَعْن في

الضميد:

للجيش اليمني بعد صلح دَعَّان بين الأتراك والإمام يحيى حميد الدين. ومن معاصريهم الشريف الحسين بن علي الضمَّين.

قرية في منطقة الطَّلح من مديرية سَحَار وأعمال صعدة، على مقربة من ديار المشائخ آل مَنَاع.

الضُنبري:

قبيلة من الحَوَاشِب في شمال الإيلاج.

ضُمَيْدَان:

فخيدة من آل جابر أحد فروع قبائل الشنافر. تسكن في وادي رَسِب.

الضُنْجُوج:

بضم فسكون. قرية صغيرة ذَكَرَهَا الجَنْدِي في كتابه «السلوك» وأشار إلى بعض علمائها وكان بها رباط للصوفية. وهي عامرة وتقع في منطقة الشُعَيْب من وُصَاب السافل.

ضَمِيم:

وَادٍ في جنوب مدينة حَيْس في موازاة وادي نخلة. مأتاه من جنوب جبل رأس ويصب في البحر الأحمر بجوار بلدة الخُوخَّة.

بنو ضِنَّة:

جِلْف قَبَلِي حضرمي كبير يضم فرعين رئيسيين: آل تَمِيم، وآل سُفْيَان. ديارهم الأصلية في وادي المَسِيَّة.

وتنقسم قبائل (آل تميم) إلى الفروع التالية: المَعَارَة، وآل بن يمانِي - ولهؤلاء الزعامة على بني ضِنَّة - وآل بَارُوح، وآل شَمْلَان، وآل سلمة، وآل بلقصور، وآل شيبان، وآل مرساف، وآل زيدان، وآل قرموش. ويسكن البعض من هذه القبائل في ساحل

آل الضَّمَّين:

بضم ففتح فسكون. عشيرة من الحَمَزَات في بلاد الجَوْف تنتمي إلى الإمام عبد الله بن حمزة بن سليمان ابن حمزة بن علي بن الإمام حمزة بن أبي هاشم الحسن بن عبد الرحمن الحسني المتوفي سنة ٦١٤ للهجرة. يسكنون بين قبائل دُهَم ومن ديارهم بلدة (العَيْل) الواقعة بالغرب الجنوبي من (الحَزْم). ومن مشاهير هذا البيت: عبد الله بن محمد بن ناجي الضَّمَّين، المتوفي سنة ١٣٦٢هـ، وكان أول قائد

وهو من جنود ثورة ٢٦ سبتمبر ١٩٦٢ وكان أحد أفراد الحملة العسكرية التي قادها الشهيد علي عبد المغنى في الأيام الأولى للثورة، وقد تولّى أعمالاً قيادية هامة في المجال العسكري وما زال عطائه متوهجاً.

وادي ضَهْر:

وادي بالشمال الغربي من صنعاء بمسافة نحو ١٥ كيلاً، سُمِّي باسم ضَهْر بن سعد بن عريب بن ذي يقدم بن الصوّار. وهو من منتزهات صنعاء الجميلة، ويقع بين جبلين أعلاهما من الحصون: حصن (طَيْبَه) وحصن (فَدَه) وحصن (عِرَام). وأكثر مزروعات الوادي الأعناب والفواكه كالرُمَّان والخوخ والعنبرود والسفرجل وقد انتشرت شجرة القات بكثرة. وفي وسط الوادي ينتصب قصر (دار الحجر) فوق ربوة جبل وهو قصر أثري. ويتكون وادي ضَهْر من أربع مناطق: (١) منطقة أعلا الوادي التي تتصل ببيت نَعَم من الغرب. (٢) منطقة وسط الوادي، حيث يقع المسجد الكبير ودار الحجر. (٣) قرية القابل وتُسمى «الرَّوْض»، وتتبع بني الحارث. (٤) منطقة أسفل الوادي وتُسمى عُلمان.

حضر موت، والبعض في وادي قَسَم، وقد نزحت «المَعَارَة» إلى «رَيْدَة المَعَارَة» بين الجوهيين وسَيْبَان والحُموم وهم يملكون نخيلاً في عَيْل بن يَمِين، ويسكن «آل بارُوح» في النصف الأسفل من وادي رَحِيَّة إلى الغرب من قعوضة بين قبيلة بلعيد - المنتمية إلى قبيلة ذيب سعد - وبين قبيلة نَهْد.

ويتفرع (آل سُفْيَان) إلى آل بُوَيْق، وآل دروع، والمناهيل، وآل تُعِين، وآل سَمْحِي. وتوزع قبيلة المناهيل الكبيرة في مناطق متباعدة في الصحراء الشمالية من منطقة ثمود وكذا في ساحل حضر موت بين المصينة ورَيْدَة آل عبد الدود. وتسكن قبيلة آل بُوَيْق الصغيرة بالقرب من سنا إلى الشرق من قبر هود وتعترف برئاسة شيخ المناهيل. ولقبيلة آل سَمْحِي علاقات وثيقة مع المناهيل ويسكنون في وادي شرخوي مع قبائل المناهيل الجنوبية والحُموم.

آل الضَّيْن:

قبيلة من سَنَحَان في مشارق صنعاء. أشهرهم القائد العسكري المعروف العميد الركن صالح بن علي الضَّيْن.

الحُصْن. وتُشكّل في مجموعها مركزاً إدارياً يتبع مديرية بَاجِل وأعمال محافظة المُحْدَيْدَة.

الضوامرة:

أنظر مادة: الضَاير.

آل ضوبان:

قبيلة من العوامر، إحدى عشائر الشنافر وهي أصلاً من بني ضِنَّة. يسكنون في نجد العوامر.

ضُورَان:

جبل مشهور في آيس وهو المعروف بالذَّامِغ. وفي سفحه الشمالي تقع بلدة «ضُوران» التي كانت تحمل إسم (الحُصَيْن) ثم غلب عليها إسم جبلها. وهي مركز عِلْمِي مشهور إتخذها الحسن إبن الإمام القاسم بن محمد مقراً للأمارته وبها توفي سنة ١٠٤٨هـ، ثم اتخذها الإمام المتوكل إسماعيل بن الإمام القاسم عاصمة مُلكه وتوفي بها سنة ١٠٨٧هـ. والمدينة قائمة في جبل بركاني حيث تعرّضت - في فترات مختلفة من تاريخها - إلى الكثير من الهزّات الأرضية والزلازل كان آخرها الزلزال المُدَمِّر الذي شهدته المنطقة عام ١٩٨٢م وأدى إلى تهدم بلدة

وقد كتّب القاضي محمد الأكَوع عن وادي ضَهْر فقال: هو أحد جِنان اليمن، جميل المنظر خصب التربة محفوف بالحدائق الغناء والبساتين الفيحاء، ويه من الفواكه جميع الأصناف التي لا تنقطع صيفاً ولا شتاءً ومن الأعناب جميع أنواعه، ويقع بين جبلين يضيق من أعلاه ويتسع من أسفله، ويسقيه غيل كبير، وقد وصفه الهمداني في الجزء الثامن (من كتاب الاكليل) وصفاً شاملاً. وقد قيلت فيه مقاطع شعرية تصف رياضته، ومن ذلك قول شاعر قديم:

يا حبذا أنت يا صنعاء من بلد

وحبذا واديك الضهر والضلع
ويشتهر وادي ضَهْر باسم (الوادي)
وليه يُنسب الأديب الفقيه أحمد بن سعد الله الوادي، كان عائشاً بالقرن الحادي عشر الهجري. والشاعر حسين بن علي الوادي المتوفي سنة ١٠٨٠هـ.

الضوامر:

سلسلة جبلية بالشرق من مدينة بَاجِل في تهامة، فيها مساكن قبيلة «الضوامرة» إحدى قبائل الفُحْرَا من بطون عك. ومن ديارهم: الهَيْج، باب النَّاقَة، الدُّمْن، المَشَاعِيَّة، القُرَيْن،

(ضوران) بالكامل. وقد أقامت الدولة مدينة جديدة تحمل نفس الاسم (ضوران) في منطقة بكيل بجوار بلدة (البُستان).

ضِيَّان:

قرية وحي في منطقة يَهْر من يافع.

ضِيَّاف:

بطن من بكيل من ولد ضياف ابن سُفْيَان بن أَرْحَب، من الصعيب بن دَوْمَانَ بن بكيل، من هَمْدَانَ. أشار الهمداني إلى أن ديارهم في الجوف الأعلى بجوار آل أبي الدنيا من بقايا آل ذي المِشْعَار.

ضِيَّان:

بفتح فتشديد. قرية في بني حَجَّاج من مديرية «عِيَال سِرِّيَج» في جنوب مدينة عَمْرَانَ.

الضَّيِّعَة:

جبل بالغرب الجنوبي من مدينة رَازِح في صَعْدَة.

والضَّيِّعَة - أيضاً - وادٍ في منطقة السَّائَة من وُصَاب العَالِي.

بنو أبي الضَّيْف:

مركز إداري من مديرية الجَبِينِي فِي

وتشمل (مديرية ضوران) - التابعة لمحافظة دَمَار - عدداً من المراكز الإدارية منها: بكيل، هَدَاد، بني حَاتِم، أَحْلَال، الصَّيْح، الكَيْنَعَة، الحِجْس، السُّلْف، القُطْعَة، حُمْس الحَقْل، بني سويد، غُرْبَانَ، بني الصَّقِير، ذي حَوْد، جبل إسحاق، حَمِير، حُمْس حِرْم، حُمْس بني فَضْل، حُمْس بني الهاقي، بني سلامة، بني الشيعي، المَرْوَن، طَلِيم، الصحن.

وضوران - أيضاً - قرية في سفح جبل الحُشَا تحت حصن (وَعِل). فيها مركز مديرية الحُشَا التي ألحقت بمحافظة الضالع التي تم استحداثها عام ١٩٩٨م، وكانت سابقاً من توابع مديرية ماوية وأعمال تَعَز.

وضوران - أيضاً - قرية وحصن في جبل دايان من مديرية بني مَطَر وأعمال صنعاء.

ضوره:

جبل ومركز إداري في عُمَة بالغرب من دَمَار. من بلدانه: حَصَب، الشَّرَف، الأشعور، المَعَايِن، السَهْلَة،

بلاد زَيْمَة وأعمال محافظة صنعاء. فيه حصن مشحم وحصن أورمه.

سابقاً). ينحدر سيله المتجمع من شعابه ويتجه إلى منطقة أحور ثم يصب في البحر. ويعتبر أطول الأودية في هذه المنطقة وكانت تقطعه القوافل في ثلاثة أيام.

آل ضَيْف الله:

عائلة من أهل وادي بنا في بلاد النَّادِرَة، أشهرهم في عصرنا: عبد اللطيف ضيف الله، عضو مجلس قيادة الثورة (١٩٦٢ م) نائب رئيس الوزراء للشؤون الداخلية (١٩٧٥ م) عضو المجلس الاستشاري (١٩٩٧ م).

وآل ضَيْف الله - أيضاً - فخيذة من قبيلة آل عقيل إحدى قبائل مديرية حَرِيب في مأرب. نذكر منهم العميد ركن طيَّار محمد ضيف الله، وزير الدفاع (١٩٩٦ م).

ضَيْقَة:

بفتح فسكون. وادٍ في غربي مديرية المحفد - محافظة أبين (العواتق السفلى

ضَيْن: بكسر فسكون. جبل هرمي بركاني في الشمال الغربي من مدينة صنعاء بمسافة ١٨ كيلاً، على مقربة من الطريق إلى مدينة عَمْرَان في شرقي ضَمْرَوَان. وفي قمته مسجد قديم فيه حجارة مكتوبة بالمُسند ويقال أنه قَبْر قُدَم بن قادم (أبو قبيل من هَمْدَان). وللناس حول الجبل حكايات وأخبار، ويُروى حديث شريف وهو أمر الرسول الكريم ﷺ ببناء جامع صنعاء ببستان باذان، وبأن تُجعل قبلته إلى (ضَيْن). والجبل المذكور مسامت فعلاً لقبلة صنعاء.

١٣٨٠هـ. (٢) العلامة محمد بن عبد
الله بن يحيى الطائفي المتوفي سنة
١٣٦٢هـ عاملاً لبلاد سَنَحَانَ، وهو
والد العلامة الفاضل حمود بن محمد
الطائفي الذي تخرج من المدرسة
العلمية بصنعاء واستوطن مكة المكرمة
من عام ١٣٨٤هـ ملازماً بيت الله
الحرام، ومن محاسنه بناء جامع
الرضوان وتحسين جامع المتوكل
بصنعاء وغير ذلك. وكان شقيقه
العلامة علي بن محمد الطائفي قد توفي
سنة ١٤١٨هـ وهو والد الأستاذ زيد بن
علي الطائفي أحد قيادات مكتب رئاسة
الجمهورية.

وبيت الطائفي - أيضاً - عائلة في
هجرة دار الشريف بوادي مَسُور في
خولان العالية.

آل طاسان:

من قبائل وادي عَيْن في بَيْحَانَ
بالغرب من شَبُوة.

آل طَالِب:

من مشايخ قبيلة مُراد في مأرب،
هم آل الطالبِي.

وآل طالب - أيضاً - فخيذة من قبيلة
ولد عياش في جبل حَيْدَانَ بصعدة.

ط

الطائف:

بلدة وميناء على ساحل البحر
الأحمر، بالغرب الشمالي من بيت
القيه.

آل الطائفي:

عائلة مشهورة في مدينة صنعاء،
يُنسَبون إلى جدهم المُلقَّب بالطائفي
لقيامه بوظيفة طَيافة أموال الوقف في
وادي شعوب، ووفاته بصنعاء في سنة
١٢٨٠هـ. وهو يحيى بن محسن بن
علي بن محسن ابن الإمام المتوكل
إسماعيل ابن الإمام القاسم بن محمد
الحسني، المتوفي سنة ١٠٩٧هـ،
ويرتفع النسب إلى الحسن بن
الحسن بن علي بن أبي طالب.

واشتهر من أولاده: (١) شيخ
القراءات السبع علي بن عبد الله بن
يحيى الطائفي المتوفي بعد سنة

المؤرخ الأديب محسن بن حسن بن قاسم أبو طالب المتوفي سنة ١١٧٠هـ مؤلف كتاب «ذُوب الذهب» في تراجم أدباء عصره، وكتاب «طيب أهل الكساء» في تاريخ اليمن - مطبوع. (٢) العلامة الكبير عبد الكريم بن عبد الله أبو طالب المتوفي سنة ١٣٠٩هـ بالروضة، له كتاب «التحفة» أربعة مجلدات في التفسير، وكتاب «الارشاد» في أصول الدين. (٣) نجلة العلامة عبد الله عبد الكريم أبو طالب، اشتغل بالتدريس مدة بجامع الروضة في شمال صنعاء ثم تولّى بعد والده أوقاف جدهم أحمد، وكانت وفاته سنة ١٣٧٠هـ. (٣) ومنهم في صعدة العلامة زيد بن علي أبو طالب المتوفي سنة ١٤٠٣هـ وكان قد وُلّي بلاد صعدة.

ذو طالع:

فخيلة من قبائل رُهم إحدى قبائل سُفْيَان بن أرحب بن الدُعام. لهم قرية (مَقَام ذو طالع) في حَرْف سُفْيَان من أعمال محافظة عَمْرَان.

آل طاميش:

بفتح فكسر. قبيلة من بني قَيْس إحدى قبائل بني صُرَيْم في حَاثِد.

وآل طالب: قبيلة تنتمي إلى قبائل المصعبين، ديارهم بوادي مَرْخَة من أعمال سُبُوة. وهم فرعان: أهل أحمد في الدّيرة، وأهل هادي في دار نمران.

وآل بن طالب: عائلة من أهل وادي حضرموت، منهم طائفة كبيرة استوطنوا جنوب شرق آسيا. ومن معاصريهم (١) الدكتور الطبيب سعد الدين علي سالم بن طالب، عضو مجلس النواب - ١٩٩٧م. (٢) حسن محمد بن طالب مدير عام مديرية دَوْعَن.

وآل بن طالب: من أهل وادي ناخب في يافع. منهم سالم أحمد سالم بن طالب، عضو مجلس النواب - ١٩٩٧م.

وبيت أبو طالب: عائلة مشهورة في صنعاء وصعدة ينحدرون من سلالة أحمد بن الإمام القاسم بن محمد المتوفي بصعدة سنة ١٠٦٦هـ، ويرتفع النسب إلى الهادي يحيى بن الحسين ابن القاسم الرّسي بن إبراهيم طباطبا بن إسماعيل الديباج بن إبراهيم الشبه ابن الحسن المثنى بن الحسن السبط بن علي بن أبي طالب. ومن معاصري هذا البيت العلامة الشاعر محسن بن أحمد أبو طالب. أمّا كبار أعلامهم في التاريخ فنشير إلى الأسماء التالية: (١)

ويكنون في مديرية حَمَر شمال رَيْدَة، ومنهم نقائل في المحويت وصنعاء وثُلاً، نذكر منهم: (١) الفقيه علي بن محمد طامش الصنعائي، كان ملازماً للعلامة الكبير محمد بن إسماعيل الأمير حريصاً على تعليم الناس الخير، وتوفي سنة ١١٨٩هـ. (٢) القاضي العلامة أحمد طامش الثلاثي، عالم معاصر استوطن وادي ضَمهر.

ويكنون في مديرية حَمَر شمال رَيْدَة، ومنهم نقائل في المحويت وصنعاء وثُلاً، نذكر منهم: (١) الفقيه علي بن محمد طامش الصنعائي، كان ملازماً للعلامة الكبير محمد بن إسماعيل الأمير حريصاً على تعليم الناس الخير، وتوفي سنة ١١٨٩هـ. (٢) القاضي العلامة أحمد طامش الثلاثي، عالم معاصر استوطن وادي ضَمهر.

آل طَاهِر:

ويكنون في مديرية حَمَر شمال رَيْدَة، ومنهم نقائل في المحويت وصنعاء وثُلاً، نذكر منهم: (١) الفقيه علي بن محمد طامش الصنعائي، كان ملازماً للعلامة الكبير محمد بن إسماعيل الأمير حريصاً على تعليم الناس الخير، وتوفي سنة ١١٨٩هـ. (٢) القاضي العلامة أحمد طامش الثلاثي، عالم معاصر استوطن وادي ضَمهر.

ويكنون في مديرية حَمَر شمال رَيْدَة، ومنهم نقائل في المحويت وصنعاء وثُلاً، نذكر منهم: (١) الفقيه علي بن محمد طامش الصنعائي، كان ملازماً للعلامة الكبير محمد بن إسماعيل الأمير حريصاً على تعليم الناس الخير، وتوفي سنة ١١٨٩هـ. (٢) القاضي العلامة أحمد طامش الثلاثي، عالم معاصر استوطن وادي ضَمهر.

ويكنون في مديرية حَمَر شمال رَيْدَة، ومنهم نقائل في المحويت وصنعاء وثُلاً، نذكر منهم: (١) الفقيه علي بن محمد طامش الصنعائي، كان ملازماً للعلامة الكبير محمد بن إسماعيل الأمير حريصاً على تعليم الناس الخير، وتوفي سنة ١١٨٩هـ. (٢) القاضي العلامة أحمد طامش الثلاثي، عالم معاصر استوطن وادي ضَمهر.

ويكنون في مديرية حَمَر شمال رَيْدَة، ومنهم نقائل في المحويت وصنعاء وثُلاً، نذكر منهم: (١) الفقيه علي بن محمد طامش الصنعائي، كان ملازماً للعلامة الكبير محمد بن إسماعيل الأمير حريصاً على تعليم الناس الخير، وتوفي سنة ١١٨٩هـ. (٢) القاضي العلامة أحمد طامش الثلاثي، عالم معاصر استوطن وادي ضَمهر.

ويكنون في مديرية حَمَر شمال رَيْدَة، ومنهم نقائل في المحويت وصنعاء وثُلاً، نذكر منهم: (١) الفقيه علي بن محمد طامش الصنعائي، كان ملازماً للعلامة الكبير محمد بن إسماعيل الأمير حريصاً على تعليم الناس الخير، وتوفي سنة ١١٨٩هـ. (٢) القاضي العلامة أحمد طامش الثلاثي، عالم معاصر استوطن وادي ضَمهر.

بطن من قبيلة الدَّرَاجِن الحميريَّة من جُبْن في بلاد رَدَاع، وهم آل طاهر بن معوضة بن تاج الدين الذين حكموا اليمن بعد بني رسول. وكان أول حاكم منهم الملك الظافر عامر بن طاهر، الذي أنشأ إمارته في عدن سنة ٨٥٨هـ وامتدت سيطرته على صنعاء حيث هاجمها خمس مرّات إلا أنها امتنعت عليه وقُتل على بابها توفي سنة ٨٦٩هـ وبه سُميت الدولة. أما آخر ملوكهم فهو عامر بن داود الذي حَكَم إلى سنة ٩٤٥هـ. وإليهم تُنسب منطقة (الطاهريَّة) إحدى مراكز مديرية السُّوَادِيَّة وأعمال البيضاء. ومن مآثرهم: المدرسة المنصورية في مدينة جُبْن والمدرسة العامرية في مدينة رَدَاع.

من مديرية مَيْقَعَة وأعمال شبوة .

آل أبي طايح:

الطَبْرِي:

أحد أحياء مدينة صنعاء القديمة .

طَبِق:

منطقة في شبوة، فيها خامات الزنك والرصاص والفضة حسب المسوحات الجيولوجية .

طَبَقَيْن:

وَادٍ فِي الضَالع .

طَبوقم:

بليدة في نواحي منطقة «سَنَا» من مديرية سيئون وأعمال حضرموت، يُقيم بها السُّكَّان ريشما يزرعون ويحصدون .

آل طحامة:

قبيلة وبلدة في نواحي مدينة المحويت . منهم الشيخ أحمد شعوي طحامة أحد مشائخ المحويت بالقرن الرابع عشر الهجري .

آل طَحْنُون:

فخيدة من قبائل بني نَوْف أحد بطون دُهمَة بن دَهَم بن شَاكر من بكييل .

(باطايح) . عشيرة حضرمية في قرية الحامي الواقعة في نواحي مدينة الشَّحر . من مشاهيرهم المَلَّاح الشيخ سعيد بن سالم باطايح، كان من أبرز المَلَّاحين الحضارم في القرن الثالث عشر الهجري . وله منظومتين شعريتين نشرهما الأستاذ محمد عبد القادر بامطرف في كتاب خاص أسماه (الرفيق النافع) . وكان قد نظم منظومته الأولى سنة ١٢١٧هـ لتبيان خط السفر من سيحوت إلى جزيرة زنجبار بشرق أفريقيا . ونظم منظومته الثانية سنة ١٢٢٠هـ لتبيان خط السفر من مسقط إلى المَحَا .

آل الطَّبَّاطِبي:

عائلة من أهل مدينة الروضة الواقعة في الطرف الشمالي من صنعاء . ينحدرون من ولد محمد بن إبراهيم طباطبا بن إسماعيل بن إبراهيم بن الحسن بن الحسن بن علي بن أبي طالب .

آل طِبَّاق:

فخذ من آل الأخنف أحد قبائل ذِييب جَمِير القاطنين في منطقة رَضوم

ديارهم في مديرية الحميدات من محافظة الجَوْف.

«الغُرْفَة» في وادي حضرموت. لهم (مدرسة طرموم) إحدى المدارس الأهلية في حضرموت التي ظهرت قبل دخول التعليم الحكومي في نهاية الستينات الهجري من القرن الرابع عشر.

طُخَيْة:

إحدى قُرى بني حُدَيْفَة من بني جُمَاعَة في مديرية مَجَز وأعمال صَعْدَة.

وَأَل طُرموم: فخذ من قبائل دَيَّان، إحدى قبائل وادي نِصاب (العوالق العليا) من أعمال محافظة شَبْوَة.

بنو الطُّرْبِي:

مركز من مديرية «كُخْلَان عَفَّار» بالشرق الشمالي من مدينة حَجَّة، يشمل من القُرى: الهِجْر، بيت الشباطي، القلعة، الوثن، بني سالم، وغيرها من القُرى التي تسكنها قبائل من حَاشِد.

وَأَل طُرموم: بلدة وحي في منطقة الوضع من مديرية كُودِر وأعمال أُبَيْن. وبيت طرموم: فخذ من قبائل الحُموم، يسكنون الواسط بمديرية الشحر بحضرموت.

طُروم:

قرية بوادي عَمَد بحضرموت. بها كان مولد السلطان عمر بن عوض القعيطي.

آل طرشوم:

قبيلة من كِنْدَة حضرموت. ديارهم في مديرية القَطَن بوادي حضرموت.

الطرفاء:

وإِ يُفضي إلى رملة صَيْهَد الغربي من أعمال محافظة حضرموت.

آل باطريح: عائلة من أهل مدينة الشحر، منهم الشيخ عمر بن أبي بكر باطريح، ممن تولّى القضاء بالشحر في القرن الرابع عشر الهجري.

وَأَل باطرفي: عشيرة حضرمية في قرية (بِضَة) الواقعة بالجانب الغربي من وادي دَوْعَن.

آل طريف:

من قبائل هَمْدَان، لهم ذُكر في

آل طُرموم:

بضم فسكون فضم. من أعيان بلدة

بنو الطَّشِّي:

عائلة من أهل قرية المُصَلَّى في الضاحية الغربية لمدينة رَدَّاع، انتقلوا إليها من بلاد صَعْدَةَ. من مشاهيرهم العلامة أحمد بن علي بن محمد الطَّشِّي المتوفي سنة ١٢٧٩هـ، وكان عالماً بالفقهِ محققاً حَسَنَ الشِّعْر. ومنهم بيت في صنعاء.

بلاد الطَّعَام:

مديرية من بلاد رَيْمَةَ وأعمال محافظة صنعاء. يتبعها عدد من المراكز الإدارية من أهمها: جَرَّاجِر، بني حَسَن، العَسَاكِرِه، بني نُدَيْب، بني وَقِيد، بني خَوْلَى، بني عَمْرُو، بني أعسر. وهي منطقة كثيرة الوديان والغيول ولعل مرجع تسميتها «بلاد الطعام» إلى كونا كثيرة الخيرات والزروع.

آل طُعَيْمَان:

من كبار مشائخ جَهَم الخولانية، ديارهم في مديرية صُرَوَّاح من بلاد مأرب. كانت تقع مساكنهم القديمة في منطقة (أراك) الواقعة في حوض سد مأرب، وبعد إعادة بناء السد عام ١٩٨٦م صارت «أراك» جزيرة داخل

القرن الثالث الهجري فقد ناصرُوا بني يعفر في حروبهم مع الإمام الهادي. ومن أشهر المواقع التي أسهموا فيها بقسط وافر معركة «أثافت» في بني صُرَيْم عام ٢٨٥هـ، ثم معارك صنعاء في عام ٢٨٨هـ.

آل طُرَيْق:

بضم ففتح فسكون. من كبار مشائخ مُرَاد في مأرب. أشهرهم الشيخ علي ناصر طُرَيْق أحد المشائخ الذين أسهموا بدور في الدفاع عن الثورة والجمهورية، وكان عضواً في الوفد الجمهوري إلى مؤتمر السلام في حرض عام ١٩٦٥م. ومنهم العميد الركن محمد صالح طُرَيْق مدير أمن محافظة عدن - ١٩٩٥م.

الطَّرِيَّة:

قرية في منطقة حُطَيْب من مديرية نِصَاب وأعمال شَبْوَةَ، في شمال شرق مُؤَدِّيَّة من أعمال أُبَيْن. النسبة إليها: طريبي.

طَسَّة:

وَادٍ في مديرية سباح بيافع، أُقيم فيه حاجز مائي.

منها: المَسْرَبَة، العُبر، المَحَاقِرَة،
الضُّبِر، سُودَة، القَرْيَة، النَخِيع،
المُسَيَّار، الديرَام، وغيرها. وهي
محلات يسكنها العلماء آل المُعَلِّمي
وآل الهاملي.

الطَّفَّة:

بفتح فتشديد الفاء. مديرية من
أعمال محافظة البيضاء. تقع في غربي
(ذي نَاعِم) وعلى بُعد ٢٧ كيلاً شمالاً
بغرب من مدينة البيضاء. ومن توابعها:
الظفرين، المشاعرة، آل عبد الله، آل
هَيَّاش، القُهابة، الحَزْبَة، السعيدية،
القويم، المساحرة، عِفَار آل مفتاح،
الرَشْدَة؛ بني عَيَّلان، ثُمَّان. وتشير
المسوحات الجيولوجية إلى أن أرض
الطَّفَّة غنية بخامات النحاس وبكميات
تجارية كبيرة.

طَفَيَّان:

جبل بالقرب من مدينة المحويت.
فيه حصن وأسفله يقع وادي
المقصري.

وطفيان - أيضاً - قبيلة بالشراب

من مديرية وَضْرَة في الغرب الشمالي
من حَجَّة.

السد فانتقلوا إلى منطقة (الزُّور) الواقعة
جوار سد مأرب من الخلف.

ومن كبار هذه العشيرة في عصرنا:
(١) الشيخ صالح بن سودة آل طُعَيْمَان
رئيس المؤتمر الوطني الأول لأبناء
المنطقة الوسطى - ١٩٩٨م. (٢) نجلة
الشيخ محمد صالح طُعَيْمان مدير منطقة
مديرية ضُرَوَّاح. (٣) الشيخ جعبل بن
محمد بن سالم طُعَيْمان عضو مجلس
النواب - ١٩٩٧م.

طَفْحَان:

بفتح أوله. أحد جبال المَرَّاشِي
المعانَد لجبل بَرَّظ من جهة الشرق.
ذكره الهمداني في «صفة الجزيرة».

الطَّفَلَة:

بفتحتين. وإد صغير أسفل الجبل
الفاصل بين الأيسر ودَوْعَن. تُشرف
عليه قرية (الصَّدْف) وقرية (العَرِيْسَة)
كما تقع أعلاه (عَقْبَة جَلِيَّة) التي تتفرع
عنها طُرق المُبْكَلاً ووادي عين
وغيرهما.

الطُّفَن:

قرية في غربي عُتْمَة من بلاد دَمَّار،
تشمل على عدد من المحلات الصغيرة

طَلَابَة:

وَادِ أَسْفَلَ جَبَلِ الضُّبَيَّاتِ فِي الضَّالِعِ.

طَلَّان:

قَرْيَةٌ فِي مَنطِقَةِ الْأَزْهُورِ مِنْ مَدِينَةِ رَازِحِ وَأَعْمَالِ صَعْدَةَ، فِي الْغَرْبِ مِنْهَا. وَطَلَّانُ - أَيْضاً - قَرْيَةٌ فِي نَوَاحِي مَدِينَةِ كُتَّرِ الْوَاقِعَةِ فِي الطَّرْفِ الشَّمَالِيِّ مِنْ مَحَافِظَةِ حَجَّةَ.

وَطَلَّانُ: إِحْدَى قُرَى ذُو عَيْشَانَ فِي قَفْلَةَ عِدْرَ مِنْ بِلَادِ حَاشِدِ.

وَأَلُّ طَلَّانُ: بَلَدَةٌ وَقَبِيلَةٌ فِي وَادِي عَسَيْلَانَ مِنْ مَدِينَةِ بَيْحَانَ وَأَعْمَالِ شَبْوَةَ.

وَبَيْتُ طَلَّانُ: قَرْيَةٌ فِي بَنِي الْحَيَّاطِ. مِنْ مَدِينَةِ الطَّوِيلَةِ فِي الْمَحْوَيْتِ.

أَلُّ الطَّلِّ:

عَائِلَةٌ تَنْحَدِرُ مِنْ أَلِّ الدَّوَارِيِّ أَهْلِ صَعْدَةَ، مِنْ مَشَاهِرِهِمْ إِسْمَاعِيلُ بْنُ عَبْدِ اللَّهِ بْنِ مُحَمَّدِ بْنِ إِسْمَاعِيلِ الطَّلِّ، الْمَتُوفِي سَنَةِ ١٢٢٤هـ. كَانَ شَاعِراً وَلَهُ إِشْتِغَالٌ بِالْغِنَاءِ، نَشَأَ فِي مَدِينَةِ حَجَّةَ وَتَلَقَّى بِهَا شَيْئاً مِنَ الدَّرْسِ، يُرْوَى أَنَّهُ عَاشَ مُنْتَقِلاً وَلَكِنَّهُ قَضَى أَكْثَرَ حَيَاتِهِ فِي كَوْكَبَانَ وَصَنْعَاءَ، وَكَانَ حَسَنَ الصَّوْتِ.

وَأَلُّ الطَّلِّ: عَائِلَةٌ فِي قَرْيَةِ «بَيْتِ بَوَس» الْوَاقِعَةِ فِي الطَّرْفِ الْغَرْبِيِّ الْجَنُوبِيِّ مِنْ مَدِينَةِ صَنْعَاءَ.

طَلَب:

قَرْيَةٌ فِي مَنطِقَةِ (الرِّيَاشِيَّةِ) مِنْ مَدِينَةِ رَدَّاعِ وَأَعْمَالِ الْبَيْضَاءِ. تَقَعُ بِالْجِهَةِ الْغَرْبِيَّةِ مِنْ رَدَّاعِ.

الطَّلْح:

قَرْيَةٌ وَمَرْكَزٌ إِدَارِيٌّ مِنْ مَدِينَةِ سَحَارِ وَأَعْمَالِ صَعْدَةَ، تَقَعُ بِالْقُرْبِ مِنْ مَدِينَةِ صَعْدَةَ فِي الْجِهَةِ الْجَنُوبِيَّةِ الْغَرْبِيَّةِ، وَفِيهَا يُقَامُ سُوقٌ مَشْهُورٌ تُعْرَضُ فِيهِ شَتَّى أَنْوَاعِ الْبَضَائِعِ وَالسِّلْعِ وَبِوَجْهِ خَاصِّ الْأَسْلِحَةِ. وَمِنْ سَكَانِ قَرْيَةِ الطَّلْحِ: آلُ زَايِدِ، وَآلُ عَوْضِ، وَآلُ طَايِفِ، وَآلُ الْقَحْمِ، وَآلُ رَبِيعِ. وَمِنْ مَحَلَّاتِهَا: الرُّوْضَةُ، الْعَرِيجُ، السُّوقُ، جَزْفَةُ الْوَادِي.

وَالطَّلْحُ - أَيْضاً - بَلَدَةٌ وَمَرْكَزٌ إِدَارِيٌّ مِنْ مَدِينَةِ عَرَمَاءَ وَأَعْمَالِ شَبْوَةَ. وَمِنْ قُرَى الْمَرْكَزِ: سُومَحُ، ثَمُونُ، فَرَعَةُ مَذْهَرِ، الْخَضْرَاءُ، الْغَدِيرِ، ثَيْبَةُ، الْوَكْفَةُ، النَّوَيْسَةُ، وَغَيْرُهَا.

وَرَأْسُ الطَّلْحِ: مَوْضِعٌ غَرْبِ بَنْدَرِ ضِرَّاسَ مِنْ مَدِينَةِ عَدَنَ.

الطُّلحي:

«الشامل»: فيها بن عِيد - بكسرتين -
من آل علي.

آل الطُّلوع:

من مشائخ خولان العالية، منهم
الشيخ محمد صالح حاتم الطُّلوع، كان
من الرجال الشُّجعان وقد جرت بينه
وبين الأتراك الحروب العديدة،
فقصدوه إلى منزله في قرية (المَنْصَفَة)
في العام ١٣١٤هـ وحاولوا القبض
عليه بقوة السلاح، فاستعصى الأمر
عليهم وقرَّ هارباً بعد أن قتل سبعة عشر
عسكرياً تركياً فانتقموا بحرق منزله.

ومن معاصري هذه العشيرة:
المهندس محمد عبد الخالق الطُّلوع
وكيل وزارة الاسكان والتخطيط
الحضري - ١٩٩٨م.

الطُّلوع:

بلدة في منطقة وادعة من مديرية
الصفراء وأعمال صَعْدَة. فيها بعض
قبائل هَمْدَان.

بنو طَلِيَّه:

بفتح الطاء واللام وتشديد الياء
المكسورة. قبيلة من مُراد ذكرها
الهمداني في «صفة الجزيرة» ولها بقية

عائلة في جبل عَيْد من مديرية
«ظَلَيْمة حَبُور» الواقعة غربي مدينة
حَمِير. بَرَزَ منهم رجال عِلْم وفقه أمثال
العلامة المحقق الفقيه أحمد بن علي
الطُّلحي، تَقَضَّتْ حياته مدرساً في
مدينة «حَجَّة» ثم في بلدة «مَعْمرة»،
وكانت وفاته أول القرن الخامس عشر
الهجري.

والطُّلجِيَّة: مَجَنَّة قُرْب زَيْد، عُرِفَتْ
بالشيخ طلحة بن عيسى الهتَّار المتوفي
بزييد سنة ٧٨٠هـ ونسبه في عَكَّ.

بنو طَلِق:

مركز إداري من مديرية السَّوْد
وأعمال محافظة عَمْرَان.

وآل أبي الطُّلُق: جماعة فقهاء كان
مسكنهم قرية (المَعْقِر) في وادي ذُوال.
ذكرهم عُمارة اليميني في كتابه «المفيد»
وأثنى عليهم وقال هم بيت عِلْم
وصلاح وكان وجودهم في آخر المئة
الثالثة وصدر الرابعة للهجرة.

طَلُوح:

بفتح فضم. قرية في أعلا وادي
دوعن بمنطقة الضليعة. قال مؤلف

طَفْحَة:

بفتح فسكون. وادٍ شمال مدينة الشُّحْر، فيه غيضة لبيت سعيد وفيه عَقَبَة الصُّدْع إلى النجد.

في جبل مُرَاد بمديرية رَحْبَة في مَأْرَب. ومن فروعهم: بنو سيف، والصعاترة، وآل بحيج. ومن بنو سيف: آل صِيَاد، وآل مسلى، وآل نمران، وآل أبو عشة.

بنو طَمَيْح:

بضم ففتح فسكون. عشيرة من أهل قرية (ذي العَتْر) إحدى قُرَى مركز (القَارَة) في جبل الشُّرُق بآيس. منهم القاضي العلامة علي بن عبد الله الأنسي المعروف بَطْمَيْح، كان عالماً عارفاً بكثير من العلوم، مُبرزاً في الفقه والفراض. تولى القضاء للإمام يحيى ثم تعين سنة ١٣٥٠هـ عضواً في محكمة الاستئناف مع اشتغاله بالتدريس حتى وفاته بصنعاء سنة ١٣٧٧ هـ. ومن قرابة بنو طَمَيْح القُضَاة بنو السُّبَاعِي في آيس.

آل الطَّمِيرِي:

من رؤساء قبائل الحواشب، الواقعة ديارهم في غربي جبل الضالع.

آل طَمِيم:

بفتح فكسر. عائلة من أهل مدينة صنعاء. من معاصريهم الدكتور خالد عبد الله طَمِيم، وهو باحث في عِلْم

آل الطماح:

من أعيان بني عَبْد في جبل عِيَال يَزِيد، شمال مدينة عَمْرَان.

بيت طَمَام:

قرية في نواحي مدينة حَجَّة من مركز (هره).

طَمَحَان:

بالتحريك. أحد سدود يحصب المشهورة قديماً، ويقع على مدخل مدينة (يريم) من الشمال. وهو اليوم سوق ومباني بعد التوسع العمراني الذي شهدته مدينة يريم.

وطَمَحَان - أيضاً - قرية في وادي عَمَد من مديرية دَوْعَن بوادي حضرموت. فيها جماعة من آل ماضي، وإلى جانبها المكان المُسَمَّى (جاحز) فيه آل باوزير.

وطَمَحَان: محل في منطقة دَهْر من مديرية عرما وأعمال شَبْوَة.

راشد. أما أبرز ديارهم فهي:
العكرمة، الذراع، الروضة، شديقة.
ولهم فرع في وادي عين من مديرية
بَيْحَان وأعمال شَبْوَة في قرية (دَرْب
الطَّهيفي). ومن معاصريهم العميد
ناصر الطَّهيفي أحد قيادات وزارة
الداخلية.

الطَّواحين:

وادي في مغرب عَنَس من بلاد دَمَار
يُعرَف بوادي الطَّواحين، سُمِّي كذلك
لأنه واقع في نهر جاري كان يُستَخدم
لدفع طواحين الجبوب.

وذكر الهمداني من الطَّواحين
القديمة في العهد الجَميري التي كانت
تُدَار. باندفاع الميَاه القوية: (١)
طواحين نهر «الحُلُثبي» في وادي
الأهجر، أسفل جبل كُوكَبان من الجهة
الغربية. (٢) طواحين العَيْن في أعلا
بلدة «حَدَّة» الواقعة في الطرف الغربي
من مدينة صنعاء. وهي طواحين كانت
مُستعملةً إلى عهد قريب ثم توقفت منذ
نحو ثلاثين عاماً بعد جفاف نبع ماء
العَيْن.

الطَّواشي:

من أحياء مدينة صنعاء القديمة.
سُمِّي نسبةً إلى ياقوت بن عبد الله

الاجتماع، حصل على درجة الدكتوراه
عام ١٩٩٧م في علم الاجتماع
الجنائي.

بن طَنَاف:

هم مشايخ قبيلة «المناهيل» إحدى
قبائل بني ضِنَّة، ديارهم في نواحي
مدينة شَبَام حضرموت، ومن مقادمتهم
في منتصف القرن الرابع عشر
الهجري: المقدم البخيت بن
مبخوت بن طَنَاف.

طهروور:

قرية بوادي تَبَن في نواحي مدينة
(الحُوطة) عاصمة محافظة لَحْج.
يسكنها النقيلة وبنو الهيثمي.

طهيف:

بكسر أوله. بلدة في وادي منوب
بحضرموت.

والباطهيف - بكسر ففتح فسكون -
من قبائل رَيْدَة الدِّين بمديرية الشَّحر
بساحل حضرموت.

وآل أبو طَهيف - بضم ففتح - قبيلة
كبيرة في مديرية حَرِيب بالجنوب
الشرقي من مأرب. من فروعهم: آل
زيد، آل عبد الباقي، آل عطية، آل
نعيجان، آل الكسر آل جحيفل، آل

الأرض الممتدة من وادي «تَبْن» شرقاً إلى «باب المنذب» غرباً، ومن «بحر عدن» جنوباً إلى سفوح جبال «المعافر» شمالاً.

المُظَفَّرِي الطواشي، أحد رجال السلطان الملك المُظَفَّر يوسف ابن عمر بن علي بن رسول، والمتوفي سنة ٦٨٧هـ.

آل طوسان:

فخذ من آل داود، من بني نوف، إحدى بطون دُهْمَة بن دَهَم بن شاكر من بكيل. ديارهم في مارب.

طُوْظَان:

بضم فسكون. قرية في بني مَكْرَم من مديرية هَمْدَان وأعمال صنعاء، بالقرب من ضَمْرَوَان، يُتَجَلَب منها القات الطوظاني.

بن طوعري:

هم رؤساء قبائل المَهْرَة.

بنو طُوق:

بفتح فسكون. بلدة في أرْحَب شمال صنعاء، إليها يُنسَب آل الطُوقِي أهل صنعاء.

وآل باطوق: فرع من المشائخ آل العمودي المنحدرين من سَيْبَان، يسكنون في «رَيْدَة الدِيْن». منهم الشيخ عمر بن عبد الله باطوق زعيم آل بلعيد

الطُّور:

بتشديد الطاء. وادٍ في السفوح الغربية لبلاد حَجَّة، على بعد نحو ٣٥ كيلاً. منابعه من جبال نَجْرَة والشَّعَاذِرَة ومدينة حَجَّة، ويسيل إلى وادي مور في تهامة. وهو وادٍ عامر بالقُرَى ومزارع البُن والموز والحمضيات والحبوب على اختلاف أنواعها. وفيه نبع ماء حار في غيب المركز.

وتسكن (مديرية الطُّور) قبائل بني قَيْس وهي أربعة أقسام: رُبع مسعود، رُبع الشَمْرِي، رُبع هَفَج، رُبع البوني.

والطُّور - أيضاً - قرية في منطقة الوِعَارِيَّة من مديرية المراوعة وأعمال الحُدَيْدَة، تقع على مقربة من بلدة (الخضارية).

وطُّور البَاخَة - بضم الطاء - إحدى مديريات محافظة لحج في الجهة الغربية منها. وهي مديرية مترامية الأطراف بمساحتها التي تقارب ثلثي مساحة محافظة لَحْج، وتشمل بلدان قبائل المضاربة والعارَة والصُّبَيْحِي، في

في القرن الثالث عشر الهجري.

العَيْثُ بن محمد بن أبي القاسم الطويل، المتوفي سنة ١٣٠٥هـ - أنظر «أئمة اليمن» ص ٨٠.

طَوِيرَة:

قرية خاربة كانت قائمة جنوب مدينة حَيْس في تهامة. نُسِب إليها العلامة الفقيه موسى بن محمد الطَوِيرِي من علماء القرن السادس الهجري.

وَأَلُّ بِاطْوِيل: فرع من المشايخ آل العمودي أهل حضرموت المنتمين إلى قبائل سَيَّان، يسكنون في قرية (صَبِيخ) الواقعة في الوادي الأيسر من دَوْعَن بحضرموت. منهم الفقيه الورع المتقشف عبد الله بن عبد الرحمن باطويل، كان عالماً عاملاً عارفاً بالله، وله كتاب في الوقائع التي وقعت له وهي إطلاعات روحية، وكانت وفاته آخر القرن الحادي عشر الهجري.

آل طويرق:

من مشايخ مدينة حَنْفَر في آيِن.

وجبل الطويل: في شمال شرقي مدينة صنعاء، يمتد من غرب بني حَشِيش إلى فوق سَعْوَان، وأعلاه مُتَسِيع وفيه تحصينات ومنشآت.

وَأَلُّ أَبُو طَوِيرِق: عائلة كشيروية حضرمية من ذرية السلطان بدر أبو طويرق أحد سلاطين آل كثير، وقد حكم حضرموت بالقرن العاشر الهجري. قيل أنه اشتهر بهذا اللقب لأنه طَرَق معظم أراضي حضرموت فاتحاً ومستولياً.

وبيت الطويل: من قُرَى السَلَف في جبل ضُوْرَان آيَس، بجوار بلدة الأحصم.

بنو الطويل:

فرع من آل الأهدل في تهامة المنحدرين من سلالة موسى الكاظم بن جعفر بن الصادق بن محمد الباقر ابن علي زين العابدين بن الحسين السبط بن علي بن أبي طالب. إليهم تُنسَب قرية (دَيْر الطويل: إحدى قُرَى مديرة بَاجِل في شمال شرق الحُدَيْلَة. ومن مشاهيرهم العلامة أحمد بن أبي

الطَوِيلَة:

مدينة في سفح جبل القَرَانع، تبعد غرباً عن مدينة «شَبَام كوكبان» بمسافة ٣٥ كيلاً. وهي مدينة أثرية تحيط بها الحصون من الجانب الشمالي والشرقي منها الحصن الكبير وشمسان والقَرَانع

على منحدرات الجبال العالية الشاهقة والتي توجد بها المومياوات المحنطة على شكل جماعي في مقابر يرجع تاريخها إلى أكثر من ثلاثة آلاف سنة.

والطويلة - أيضاً - قرية في نواحي مدينة المَحَابِشَة في شمال جبل الشَّاهِل من بلاد حَجَّة.

والطويلة: من قُرَى جبل لَبُثُوس في يافع.

والطويلة: قرية كبيرة أسفل جبل مَنَآخَه من جهة الشرق.

والطويلة: من قُرَى الأشراف في حَرِيب.

والطويلة: قلعة أثرية في غربي جبل (الجاهلي) أحد جبال ضُورَان آيس، في الشمال الغربي من مدينة دَمَار بمسافة ٣٥ كيلاً.

والطويلة: منطقة في عَدَن تضم صهاريج عدن الأثرية التي بُنيت في الصخور الصلدة لتتلقف مياه الأمطار النازلة، من جبل التَّعْكَر، وهي تتسع لعشرة ملايين جالون. وعدد هذه الصهاريج اثنا عشر وجميعها بُنيت بشكل هندسي، رائع، وتعود إلى عهد ما قبل الاسلام.

وحَجَر السعيد. ومن معالمها الأثرية المسجد الكبير الذي يرجع تاريخ عمارته إلى القرن التاسع الهجري.

وتشكل (الطويلة) في أعمالها مديرية من مديريات محافظة المحويت، ومن توابعها: بنو الحَيَّاط، بنو الذولاني، جبل لآعَه، بنو الحَجَّاج. ومن أهم القُرَى: بيت قَطِيبَة، وقرية وَيَس محل آل الوَيْسي، وبيت العُصَيْمي، وبيت طَلَّان، وحصن المُخَيَّر، وبيت مَنَعين.

كما تُعَدّ الزراعة من أهم الأنشطة التي يمارسها أبناء مديرية الطويلة. ومن أبرز المنتجات: الذرة والحنطة والبقوليات والفواكه مثل الموز والجوز والتفاح والبرقوق.

كما تعد مديرية الطويلة من أهم المناطق السياحية التي يقصدها السائحون، وقد يَسَّرت الطريق الاسفلتية الممتدة من صنعاء إلى المحويت من هذا النشاط، ويتم استكمال الطريق لتصل إلى مدينة (القَنَاص) في تهامة. وهناك منتجعات سياحية وأماكن أثرية في قُرَى ومناطق كثيرة تتبع المديرية منها قرية بيت العُصَيْمي وقرية بيت شَدَّان وفي منطقة خولان ومحل الحَرَف وغيرها. وتتمثل الآثار في القبور الصخرية المنحوتة

طَيّ:

المحمدية على الوجه الذي لا تبعة فيه
في الأمور الدنيوية والأخروية، وكان
لي نعم العوين والقرين.

قبيلة عظيمة من كهلان، لها عدة
فروع ومنها: جديلة، والعتوث. وقد
نزحت هي وما تفرع منها إلى نجد
وغيرها.

بنو الطيَّار:

من قبائل بَلْحَارث في حَرِيب، نذكر
منهم: (١) الشاعر الشعبي أحمد بن
ناصر الطيَّار، أشار إليه مؤلف كتاب
«شدو البوادي» وأورد بعض أشعاره.
(٢) علي بن عبد ربه الطيَّار، ذكره
العلامة أحمد زبارة في كتابه «الأمير
علي الوزير» وقال أنه أحد أجناد ثورة
١٩٤٨م وقد أستشهد في جبل نُقْم أثناء
الدفاع عن الثورة وكان قبل ذلك رهينة
في سجن الإمام يحيى عن قبيلة مُرَاد.

طِيَّاب:

قرية كبيرة ومركز إداري من مديرية
ذي ناعم وأعمال محافظة البيضاء.
تبعد بمسافة ٣٥ كيلاً شمال شرق مدينة
البيضاء، وإليها يُنسب الشيخ محمد
الطيَّابي. يقع في أعلاها حصن أثري
قديم.

بنو الطيَّار:

قرية في نواحي مدينة المحويت
بمنطقة الوسط. إليها يُنسب الفقيه التقي
مقبل بن صلاح الطيَّار الثلاثي،
المتوفي قبل سنة ١٢٠٠هـ بمدينة ثُلا.
كانت له شغلة عظيمة بالعلم وكُتِب
الحديث والعمل بالسنة النبوية، وترجم
له القاضي أحمد قاطن في «الدُمِّيَّة»
فقال: الفقيه اللبيب اللوذعي الأريب،
صحبني المدة الطويلة ورعَّبني في
سكون مدينة ثُلا والانتقال من مدينة
شباب إليها، وكان رأياً ثاقباً، فإنه تمَّ
لي فيها المراد من إقامة الشريعة

الطيَّال:

بكسر ففتح. جبال في شرق جبل
اللُّوز، قيل لها كذلك لأنها جبال
طويلة ذات شناخب، وإليها تُنسب قبيلة
(خَوْلَان العالية) فيقال (خَوْلَان
الطيَّال). وهي تشرف على بلاد حَرِيب
القرميش.

آل الطيَّيب:

بفتح فتشديد الياء المكسورة. عائلة
مشهورة من أعيان منطقة آل عَمَّار في

والعثماني بخاصةً في القرن التاسع الهجري حيث إتخذها المطهر بن شرف الدين قاعدةً لصد هجماته ضد فيالق الإحتلال التركي. كما أتخذتها الباطنية مركزاً لها، وفيها قُتل الإمام الناصر في القرن الثالث عشر الهجري.

وكانت البلدة قد تعرضت للخراب بفعل الحروب التي قامت فيها، وإلى ذلك أشار الشاعر بقوله؛ وكان قد زارها في أواخر القرن الثاني عشر الهجري:

أُتِيَتْ لِسِهَا زَائِراً بَعْدَ بُرْهَةٍ
فَلَمْ أَلِقْ إِلَّا صَفْرَهَا وَبَبَابَهَا
وَسَأَلْتُهَا عَنِ أَهْلِهَا أَيْنَ يَمْمُوا؟
فَكُنَّ الرِّسُومَ الدَّارِسَاتِ جَوَابَهَا
عَفَاها رَسِيمُ الْمُزْنِ حَتَّى كَأَنَّهَا
كِنَائِحَةُ الْحَيِّينَ تَشْجِي رِبَابَهَا

وقد دَبَّ العُمران إلى طيبة وصارت اليوم قريةً متسعة وهي من الأماكن الساحرة بالجمال وغنى الآثار. وتقوم القرية الحالية على أنقاض البلدة الأثرية القديمة.

وبنو طَيِّبَةَ: قبيلة ومركز إداري من مغرب عَنَسٍ وأعمال دَمَار، ورؤسائهم بنو الوَرْد.

بلاد النَّادِرَة، نَذُكُرُ مِنْهُم: (١) عبد الملك محمد الطَّيِّب، أحد العناصر التي أسهمت بنصيب في الحركة الوطنية وقد تَعَرَّضَ للسجن قبل الثورة في سجون حَجَّة، ارتبط بالشهيد الزبير، وتولَّى أعمالاً قيادية منها: نائب وزير الأوقاف ١٩٦٣، وزير الاعلام ١٩٦٧، وزير التربية والتعليم ٦٧ حتى ١٩٦٩، سفيراً في باكستان. (٢) أخيه محمد محمد الطَّيِّب، حصل على درجة الماجستير من أمريكا في مجال الهندسة المعمارية، ومن الأعمال التي تولاهها: نائب وزير الانشاءات، وزير الشؤون الاجتماعية، وزير القوى العاملة. (٣) القاضي إسماعيل بن إبراهيم الطيب المُدرِّس بالمعهد العالي للقضاء.

طَيِّبَةُ:

بلدة مُطَلَّة على قرية القابل من الجهة الغربية، ترتفع عنها بنحو ألف متر. وهي منطقة حصينة وفيها قلاع وحصون، وكان اسمها القديم (جبل دَوْرَم) ثم غَلَبَ عليها الاسم الجديد منذ القرن العاشر للهجرة.

وقد تردد ذكر طَيِّبَةَ في الحروب التي قادها اليمينيون ضد الغزو الأيوبي

بنو الطَّيْرِي:

من مشائخ قبائل العَرُش في بلاد
رَدَّاع، من متأخريهم الشيخ علي بن
صالح الطييري، والشيخ محمد بن عبد
الله بن ناصر الطييري المتوفي سنة
١٤١٧هـ.

وبنو الطييري - أيضاً - من مشائخ
وادعة حَاشِد في مديرية خَجْر، منهم
الشيخ عبد الله بن سعد الطييري أحد
مشائخ القرن الحادي عشر الهجري.

فروعهم: آل طوسان، وآل وايلة، وآل أبو خُرْص، وآل ربيع الله، والجِذعان غير جِذَعَان نُهُم.

الظَّاهِر:

مديرية بالطرف الغربي من محافظة صععدة، تقع في السهوب التهامية وتتصل جنوباً بأطراف محافظة حَجَّة. ومن بلدانها: المَلَّاحِيط، غافر، بني قَيْس، بني سعد. قيل لها (الظاهر) لأنها جبال مرتفعة ظاهرة فيما بين جبال رازح وجبال وَشْحَة.

وقد تحقق للمديرية الاتصال بغيرها من المناطق من خلال تنفيذ الطريق الممتدة من مدينة (حَرَض) إلى مدينة (صَنْعَة) الأمر الذي سهَّل وصول الخدمات العامة إليها ليقفل من حجم العزلة والحرمان التي ظلت قائمة سابقاً. ومن أعيان المنطقة: الشيخ علي يحيى جميلة، ومنصور على مغير، ومحمد عيسى الجعواني. وتسيل مياه الظاهر إلى وادي (تَعَشَّر) ووادي (مغيلة) الذي يصب في وادي (لَيْه).

والظَّاهِر: مركز إداري من مديرية خَومر وأعمال محافظة صنعاء، ويشمل مدينة خَومر والقُرَى المحيطة بها مثل: يَشِينع، العرمزة، العَيانة، بيت

ظ

آل ظَاوِر:

فخذ من قبائل المعافر، ديارهم في تَرْبَة دُبْحَان.

وآل ظَاوِر - أيضاً - قبيلة وبلد في جبل حَيْدَان بصعدة.

وبنو الظَّاوِر: من قبائل منطقة شَلِف في العُدَيْن.

ظَالَم:

قلعة في جبل يَهْر من مديرية يافع وأعمال لَحْج. وهي قلعة أثرية ترجع إلى القرن العاشر، وما زالت معالمها باقية وكذا آثار سور قديم.

آل الظالمية:

فخذ من قبائل بني نَوْف أحد بطون دُهْمَة بن دَهَم بن شاكر من بكيل، ويقال لهم آل داود. أورد الحَجْري من

والظاهرة: قرية في وادي مَيْفَعَة بالقرب من جَوْل الريدة. عندها تجتمع أودية حَبَّان ووادي محيد ووادي هُدا.

والظاهرة: بلدة ومركز إداري من مديرية دُمْت في شمال قَعَطَبَة. ومن محلاته: الصقيرة، مَيْفَعَان، الحقب، الرباط، الغولين.

والظاهرة: قرية لآل هَيَّاش من مديرية الطَّفَّة وأعمال البيضاء.

والظاهرة: قرية في منطقة الحُصين بالضالع.

والظاهرة: من قُرَى الشَّعِيب في الضالع، يحيط بها وادٍ مغبول وبيروي بلاد الشَّرَاف.

آل الظاهري:

أنظر: الظواهره.

ظبا = ضبا.

ظبر = ضبر.

ظبيان = ضبيان.

ظبظب = ضبببب.

ظبة = ضبة.

الظبي = الضبي.

الظُرَافَة:

بضم ففتح. قرية بجوار ذي أشرق

البُصْلاني، العقيلي، بيت العنز، وغيرها من ديار بني صُرَيْم الحاشدية. وإليه يُنسب (آل الظَاهري) أهل مدينة صنعاء.

والظَاهر: مركز إداري من مديرية الحُبْت وأعمال محافظة المَحُويت.

والظَاهر: مركز إداري من مديرية وُصَاب العالي وأعمال ذمار، يشمل جملة قُرَى وفيه قلعة تحتوي على آثار قديمة.

والظَاهر: جبل في شمال غربي أبين، يبعد عن مدينة البيضاء شرقاً بجنوب بمسافة نحو ١٥ كيلاً. تقع عليه مدينة (مُكَيَّرَاس) وبسفحه الشرقي تقع قرية (لَوْدَر)، وفيه مساكن قبائل العَوَاذِل.

الظَّاهِرَة:

قرية في منطقة حورة من مديرية القَطْن بوادي حضرموت، تقع شرقي (قعوضة) وسكانها آل مقيزح النهديون، وفي جنوبهم إلى الشرق قرية (القارة) فيها آل ثابت.

والظاهرة - أيضاً - قرية في ضواحي مدينة شَبَّام حضرموت تابع مديرية سيئون.

من مديرية السَيَّانِي في جنوب إبّ. تُطلِّ على وادي خنوة وكان قد سكنها بعض علماء آل المحايبي الكلاعيين.

الأزهر سنة ١٣٩٣هـ، وتولى من الأعمال: وزيراً للدولة وأميناً عاماً للمجلس الأعلى للشباب والرياضة، ثم رئيساً لمصلحة الواجبات. (٣) الدكتور أحمد ناصر الظرافي، الأستاذ بكلية التجارة جامعة صنعاء - قسم إدارة الأعمال. (٤) القاضي حمود الظرافي الحاكم بمدينة ذمار

والظُرَافَة - أيضاً - قرية في منطقة قحزة من مديرية حَيْش في شمال غرب إبّ.

آل الظُرَافِي:

ظرفون:

شَيْب يقابل بلد (بضة) من الجانب الشرقي، بأعلا وادي دَوْعَن. وفيه غيل ضعيف يجتمل مع ماء المطر في جوابي هناك ينتفع أهل بلد بضة بالسقي منها.

وظرفون - أيضاً - موضع في نواحي مدينة المكلا بساحل حضرموت.

ظَفَار:

إسم مشترك بين جملة بُلْدَان في اليمن، أشهرها: ظفار حِمَيْر، وظفار الظَّاهِر. أما ظَفَار الحَبُوطِي فقد أصبحت داخله في أراضي دولة عُمان وكانت سابقاً من أعمال اليمن. وهنا تفاصيلها:

١ - ظَفَار حِمَيْر: مدينة أثرية هامة في رأس جبل (العِرَافَة) الواقع في

عائلة مشهورة سُمِّيَتْ نسبةً إلى بلدة (الظرفة) في جبل السَّوْد الواقع غربي مدينة حَمِير من بلاد حَاشِد. نذكر من أعلامهم: القاضي أحمد بن ناصر بن أحمد بن صالح بن ناصر بن أحمد بن يحيى الظرافي المتوفي بمدينة ذمار سنة ١٣٧٧هـ وكان قد تولى أوقاف ذمار لأكثر من ٣٧ سنة. وبعد وفاته خَلَفَه في عمله نجله القاضي العلامة ناصر بن أحمد بن ناصر الظرافي الذي تولى - بعد ذلك - مهمة وزير الأوقاف (سنة ١٣٨٦هـ) وكانت وفاته سنة ١٤٠٦هـ. وقد خَلَف ثلاثة أبناء: (١) يحيى ناصر الظرافي، وهو ضابط عسكري أسهم بنصيب في حركة الرياضة والشباب، وتوفي شهيداً سنة ١٣٩١هـ أثناء أدائه الواجب العسكري، وبه سُمِّي (نادي الظرافي) وسط مدينة صنعاء. (٢) عبد الله ناصر الظرافي. تَخَرَّج من جامعة

المكتبة التي أنشأها في الجامع الذي بناه سنة ٦٠٠هـ. ظلت هدفاً لنشاط الباحثين.

وقد يُقال لهذه البلدة (ظفار داود) نسبةً إلى داود بن الإمام عبد الله بن حمزة. وتتميز بعدد من الآثار التي تعود إلى عهد ما قبل الاسلام وما تلاه من عهود، ومنها الأسوار والقلاع والحصون والمقابر والأضرحة وخزانات المياه. ولا تزال بقايا الأسوار قائمة حتى الآن لتدل على مناعة البلدة التي تضم أربع قلاع حصينة: إحداها (القفل) المُحصّن من جميع الجهات، ويقابله غرباً (جبل الطفة) ومن جهة الشمال قلعة (تعز)، وفي وسط هذا الجبل (الهجرة) هجرة عِلم والجامع الذي بناه الامام عبد الله بن حمزة. وفوق الهجرة تقوم قلعة (القاهرة) وهي غنية بالآثار القديمة والإسلامية. وجميع هذه القلاع تُطلّ على (وادي وَرُور) الأخضر الجميل.

٣ - ظفار: قرية في منطقة العذارب بجبل بَعْدَان الشامخ فوق مدينة إبّ.

٤ - ظفار: محل في جبل خضراء من مديرية حُبَيْش بالشمال الغربي من إبّ.

جنوب يَريم بمسافة ١٧ كيلاً. كانت العاصمة الثانية للدولة الحميريّة بعد مأرب وكان بها قصر (زَيْدَان) المشهور. وهي اليوم قرية صغيرة من مديرية السَدّة وأعمال إبّ، بجوار قرية (بيت الأشول). ويرجع خراب مدينة ظفار إلى ما قبل الاسلام إلا أن معالمها ما زالت ماثلة إلى اليوم، وقد استخدم بنو طاهر حجارتها وأعمدتها في عمارة المدارس والجوامع التي بنوها في بلدي (جَبْن) و(المِقْرَانة). كما أن أهالي قرية (بيت الشامي) إستخدموا حجارتها في منازلهم. وقد أفاض الهمداني في الحديث عن ظفار حمير، وقصورها، ومعالمها وما وَرَدَ فيها من أشعار، وذلك في الجزء الثامن من كتابه (الأكليل).

٢ - ظَفَار الظّاهر: حصن أثري في الجهة الشمالية الشرقية من مدينة (ذي بين) على بُعد ٨٥ كيلاً شمال مدينة صنعاء. وهي في منطقة (الظّاهر) بجوار قرية «بيت أبو هُدسة» إحدى قُرى مديرية حَمير وأعمال محافظة عَمْران. وكان الإمام المنصور عبد الله بن حمزة المتوفي سنة ٦١٤هـ قد إتخذها عاصمةً لدولته ومنطلقاً لصد هجماته ضد الأيوبيين. وكانت مدينة مزدهرة في عهده وكذلك بعد وفاته لأن

ظُفْرُ:

يعلم أوعر منه في الحصون، ولا يطلعه أحد لوعورته، وهو الحصن الذي ليس له نظير في تحصنه ولا يتصور أن يُسْتَوْلَى عليه قهراً. وباسمه يُطَلَق اليوم على «مركز إداري» من وصاب العالي ويشتمل على جُمْلَة قُرَى.

آل الظُّفْرِي:

بضم فسكون. عائلة من أهل مدينة صنعاء، ينحدرون من سُلالة الحسين بن حمزة بن أبي هاشم. منهم العلامة اللغوي عبد الله بن محمد الظُّفْرِي المتوفي نحو سنة ١٣٦٠هـ، له من المؤلفات «مختصر كتاب الارشاد» في علم الكلام، و«العقائد الصحيحة» منه نسخة بمكتبة الجامع الكبير بصنعاء (٩١ كلام).

الظُّفَيْر:

بلدة ومركز إداري من مديرية مَبِين وأعمال محافظة حَجَّة. تقع في قمة جبل شمال مدينة حَجَّة بمسافة نحو ١٥ كيلاً. ومن بلدان مركز الظفير: الجَمِينَة، بيت أبو عريج، بيت مَخَارَش، بيت عِراصم، النَّاصِرَة.

وهي من الهِجْر العلمية القديمة التي كان يقصدها الطلبة، وخاصةً في

بالضم. قلعة في بني سبأ من مديرية يَرِيم وأعمال محافظة إب.

وظُفْر - أيضاً - حصن في الخميس الواسط من مديرية «ظَلِيمَة حَبُور» في غربي حَمير ومن أعمال محافظة عَمْران.

والظُّفْر - بفتحيتين - قرية خاربة في رأس وادي زَبِيد، وبجوارها مسجد قديم يُسَمَّى (مسجد معاذ).

والظُّفْر: قلعة في جبل جُحَاف بالضالع.

والظُّفْر: قلعة في منطقة يَهْر من مديرية يافع.

والظُّفْر: بلدة في جبل المفلحي بيافع.

والظُّفْر: قلعة في جبل القارة من مديرية رُصْد وأعمال أَيْين.

وآل باظْفَر: فرع من آل هميم إحدى قبائل آل بَلْعِيد.

ظُفْرَان:

بفتح فكسر ففتح. حصن منيع في جبل وُصاب العالي، وصفة الوصابي في تاريخه بأنه كاللوح المنصوب لا

والقرنين التاسع والعاشر الهجري حيث استوطنها الهادي أحمد بن يحيى المُرْتَضَى مؤلف «البحر الزَّخَّار» وحفيده شرف الدين يحيى بن شمس الدين بن الهادي المتوفي سنة ٩٦٥هـ. كما ازدهرت علمياً أول القرن الرابع عشر الهجري لما استوطنها عدد من كبار العلماء أمثال العلامة عبد الوهاب بن محمد الشَّماحي.

والمُتَضَى مؤلف «البحر الزَّخَّار» وحفيده شرف الدين يحيى بن شمس الدين بن الهادي المتوفي سنة ٩٦٥هـ. كما ازدهرت علمياً أول القرن الرابع عشر الهجري لما استوطنها عدد من كبار العلماء أمثال العلامة عبد الوهاب بن محمد الشَّماحي.

والمُتَضَى مؤلف «البحر الزَّخَّار» وحفيده شرف الدين يحيى بن شمس الدين بن الهادي المتوفي سنة ٩٦٥هـ. كما ازدهرت علمياً أول القرن الرابع عشر الهجري لما استوطنها عدد من كبار العلماء أمثال العلامة عبد الوهاب بن محمد الشَّماحي.

والمُتَضَى مؤلف «البحر الزَّخَّار» وحفيده شرف الدين يحيى بن شمس الدين بن الهادي المتوفي سنة ٩٦٥هـ. كما ازدهرت علمياً أول القرن الرابع عشر الهجري لما استوطنها عدد من كبار العلماء أمثال العلامة عبد الوهاب بن محمد الشَّماحي.

ظُلاف:

محل في منطقة الأجموم من مديرية «حَزْم العُدَيْن» وأعمال إب.

ظُلُب:

بضمّتين. جبل في غرب وادي حَجْر بساحل حضرموت، يسكن فيه آل بادبيس وآل بادبيان. وتمر من هذا الجبل طريق تقطع الشُعاب التي تسيل إلى حَجْر.

آل ظلفان:

عشيرة من أهل هَيْنَن في غرب وادي حضرموت تُنتمي إلى قبيلة نُهْد. كانت

والمُتَضَى مؤلف «البحر الزَّخَّار» وحفيده شرف الدين يحيى بن شمس الدين بن الهادي المتوفي سنة ٩٦٥هـ. كما ازدهرت علمياً أول القرن الرابع عشر الهجري لما استوطنها عدد من كبار العلماء أمثال العلامة عبد الوهاب بن محمد الشَّماحي.

وممن نُسِب إلى الظَّفِير: (١) لطف الله بن محمد الظَّفيري، كان من كبار علماء العربية والنحو، وله مؤلفات منها «المناهل الصافية» و«شرح الإيجاز في المعاني والبيان». وكانت وفاته سنة ١٠٣٥هـ. (٢) العلامة الفقيه جعفر بن علي بن تاج الدين الظفيري المتوفي سنة ١١٠٩هـ، تولى القضاء والتدريس في الظفير وله مؤلفات منها كتاب «هداية الأكياس إلى عُرفان أسرار لب الأساس» في أصول الدين.

وفي جبل الظفير كهوف عديدة يصل أقصى أعماق بعضها إلى نحو ٣٠٠ متر. وقد شهد الجبل العديد من الملاحم العظيمة بين الأتراك وأهل اليمن. كما كان محور حروب وملاحم عسكرية كثيرة فيما بعد قيام الثورة عام ١٩٦٢م. وتنتشر في عوارض الجبل

عَمَّار من مديرية النَّادِرَة وأعمال إب. من محلاته: الخشعة، بيت الجشوبي، بيت السحيقي، خَلَقَه، ظَلِم.

ظَلْمُوم:

بكسر ففتح فسكون. حصن أثري مشهور في بلاد رَيْمَة، يقع في الجهة الغربية من (كُسمَة) ويُطلَّ على مركز (الجعفرية) من جهة الشرق. وهو من الحصون التي استخدمها الأتراك خلال حملتهم الأولى. على اليمن. وفيه بقايا قلاع أسطوانية تحيط بالحصن من جميع الجهات، بالإضافة إلى عدد من خَزَّانات المياه المنحوتة في الصخر. ويتم الوصول إلى قمة الحصن عبر طريقين مرصوفين بأحجار مهذبة وجميلة.

ظَلْمَة:

بفتح فكسر. بلدة في غربي جبل مَسُور المِنتاب. تردد ذكرها في أوائل القرن الثالث الهجري حيث إتخذها علي بن الفضل قاعدة لمهاجمة منصور اليمن الذي تحصن في مدينة شِبَّام كُوكَبان.

وظَلْمَة - بفتح فسكون - بلدة في الكلاع أعلا جبل حُبَيْش، فيها مركز

لهم مع (آل كثير) عداوة متأصلة استمرت طوال القرنين السادس والسابع للهجرة لم يهدأ للطرفين خلالها بال ولم يقر لهم قرار. وتنقسم إلى الفخاخذ التالية: آل بن ظليف، آل مَرْدَعَة، بن كِرْشان، آل البُقري، آل عَرَمَان، آل بن تريان، بن عيفر، آل حثيان، آل بلوخوخ، آل بن طاير، آل سيل، آل عزون.

ظَلْمَان:

بفتح فضم. بلد وحصن في منطقة بني الرَّاعي من مديرية بني مَطَر وأعمال صنعاء. سُمِّي نسبةً إلى ظَلْمَان بن بُرَّة بن حَضُور بن عَدِي بن مَالِك بن زَيْد بن سَدَد بن زُرعة.

وظَلْمَان - أيضاً - قريتان في عُمته غربي ذَمَار، ظَلْمَان العالي والسافل.

وظَلْمَان: من قُرَى جبل زُبَيْد من مديرية عَنَس وأعمال ذَمَار، فيها معدن العقيق.

وجبل ظَلْمَان: أحد جبال ضُورَان آنس على مقربة من قرية بيت الحجري.

ظَلِم:

بفتح فكسر. مركز إداري في جبل

مديرية حُيَيْش من أعمال محافظة إب. من ذُرِّيَّة الإمام المنصور القَسَم بن علي بن عبد الله بن محمد ابن القَسَم الرُّسِي الحسني، المتوفي سنة ٣٩٣هـ.

ظَلَم:

بفتح فسكون ففتح. مَسِيل يصب في وادي الأيسر من دَوْعَن، ويقال له (رَهْوَة ظَلَمَ).

ظُلَيْمَة:

بضم ففتح فسكون. جبل واسع من بلاد حاشد يُشَكَّل في أعماله (مديرية) مركزها مدينة (حَبُور) ولذلك يُقال لها (مديرية ظُلَيْمَة حَبُور). وهي من أعمال محافظة عَمْرَان التي تم إستحداثها في عام ١٩٩٨م وكانت قبل ذلك تابعة لمحافظة حَجَّة.

ظَلومه:

قرية في ساحل حضرموت بالقرب من «بروم» بالغرب الجنوبي من مدينة المُكَلَّا ومن أعمالها.

ظليفة:

وتسيل مياه بلاد ظُلَيْمَة إلى وادي مَور في تَهَامَة ثم تُقضي إلى البحر الأحمر. ومن أهم بلدانها: بنو دَهَس، والأَحْمِيس، وبنو سَوَط. وإليها يُنسب الشيخ ناجي بن علي بن محمد الظليمي (محافظة الجوف - ١٩٩٨ م).

أحد وديان دَوْعَن، يقع في منطقة صيف فيما بين «قَيْدُون» و«غيل البويردة».

ظُلَيْم:

ظمام:

قرية في بَرَط من بُلدان منطقة البجاجة وأعمال مديرية رَجُوزَة.

ظُفُو:

بضم فسكون. قرية خاربة كانت قائمة في شمال (حَيَوَان) من مديرية حُوث وأعمال عَمْرَان.

بضم ففتح فسكون. بلدة في جبل ضُورَان بالشمال الغربي من مدينة ذَمَار. سُمِّيت نسبةً إلى ظُلَيْم بن ألهان بن مالك بن زيد بن أوسلة بن ربعة بن الخيَّار بن زيد بن كهلان بن سبأ بن يشجب بن يَعْرُب بن قحطان. تُشَكَّل في أعمالها مركزاً إدارياً من مديرية ضُورَان.

ويسكن ظُلَيْم طائفة من (آل العِيَانِي)

الظهابي:

ظَهْر:

قرية كبيرة في جنوب مدينة (جَبَلَة) على مقربه من (عَرَشَان). قال الجَنْدِي: فيها قوم يُعرفون ببني شَعْبَان.

بلدة في وصاب العالي، سكنها العلامة الفقيه إسماعيل بن علي الدَيْدَارِي المتوفي سنة ٦٧٠هـ.

الظَّهَار:

ظهران:

قرية في خَوْلَان العالية شرقي صنعاء، وهي من مساكن بني شَدَّاد الخولانية، كما سَكَنَهَا القُضَاة (آل مُظَهَّر) أهل صنعاء. وفيها: بنو عكام، وبنو حيدرة، وبنو قُلامَة، وبنو شُبَيْل، وبنو عمر.

حصن وقرية من مركز «شهباب أسفل» وأعمال بني مَطَر في غربي مدينة صنعاء. وهو المعروف سابقاً باسم (قَرْن عَتْر).

الظَهْرَاوَيْن:

بلدة في جبل شَطْب بجوار «بني حَجَّاج» من مديرية السُّودَة وأعمال عَمْرَان. تبعد عن عمران شمالاً بنحو ٤٥ كيلاً. وهي من مراكز العِلْم القديمة كما كانت من معاقل (المُطَرَفِيَة)، وفيها كان مولد إمام أئمة الاجتهاد وشيخ المشايخ العلامة الكبير محمد بن إبراهيم الوزير وذلك في أجواء عام ٧٧٥هـ. وفي وادي الظهراوين يُزْرَع البُن.

والظَّهَار - أيضاً - بلدة في منطقة بني إسماعيل- بجبل مَتَاخَة.

والظَّهَار: قرية في الحَمَيْس الواسط من مديرية «ظَلَيْمَة حَبُور» وأعمال محافظة عَمْرَان.

والظَّهَار: بلد في منطقة رَدْمَان من بني العَوَام، بجوار هجرة (حَايِر) في جنوب مدينة حَبَّجَة.

والظَّهَار: من قُرَى بني سَوَار في بني مَطَر، غربي صنعاء.

الظُّهْرَة:

بضم فسكون. بلدة ومركز إداري من مديرية مَاوِيَة وأعمال تعز، تقع بالقرب من مدينة الجَنْد.

والظَّهَار: هو الاسم القديم لقرية (الحامي) في ساحل حضرموت شرقي الشَّحْر.

الظَّهْرَيْن:

تثنية ظَهْر. بلدة على رِبْوَة في سفح قلعة القاهرة المُطَلَّة على مدينة حَجَّة.

صارت اليوم تشكل الجزء الشمالي من مدينة حَجَّة بعد التوسع العمراني الذي شهدته المدينة. ومن ساكنيها: آل حَمِيد وآل نَصَار وآل المسعودي وآل شَمْسَان وآل الصايدي. والنسبة إليها: الظَّهْرَيْنِي.

والظَّهْرَيْن - أيضاً قرية بها مركز مديرية (الضُّلُو) من بلاد الحُجْرِيَّة بالجنوب الشرقي من مدينة تعز.

الظُّوَاهِرَة:

قرية في منطقة السواد من مديرية الحدا وأعمال دَمَار. إليها يُنسَب الفقيه العَلَّامة إسماعيل بن أحمد الظاهري المتوفي بالقرن الثالث عشر الهجري. وفيها كان مولد المقرئ الشيخ محمد حسين عامر وذلك في أجواء عام ١٣٥٨هـ.

والظُّهْرَة - أيضاً - قرية في جبل الجَمِيْمَة، شمال مدينة حَجَّة ومن أعمالها. وهي في أعالي جبال سُرَاة قُدَم.

والظُّهْرَة: مركز إداري في شمال مدينة رَدَاع، فيه قبائل (قَيْفَة آل محن). ومن ديارهم: بَهْرَان، وادي النَّوَّاش، المَصْبُعة، جبيرة.

والظُّهْرَة: من قُرَى بني سعيد في رِيْمَة من مديرية الجعفرية وأعمال صنعاء.

والظُّهْرَة: بلدة ومركز إداري في وصاب السافل.


والظُّهْرَة: قرية في جبل حُبَيْش، شمال إب.

والظُّهْرَة: قرية في رأس وادي نخلان من مديرية السَيَّانِي وأعمال إب.


الفهرس

٧	كلمة
٩	أ
١٢١	ب
٢١٧	ت
٢٤٩	ث
٢٧١	ج
٣٨٣	ح
٥٥٥	خ
٥٩٥	د
٦٤١	ذ
٦٦١	ر
٧٢٧	ز
٧٥٩	س
٨٣٧	ش
٨٨٩	ص
٩٣٥	ض
٩٥٣	ط
٩٧١	ظ

انتهى الجزء الأول
ويليه الجزء الثاني
ع - ي



Bibliotheca Alexandrina



0306727

دار الكلمة

