

المسلمون حول العالم

إعداد و ترتيب:

محمد محسن الشدادي ناصر بن ناصر الشدادي
مجموعة أبو محمد الشدادي التجارية

بِسْمِ اللَّهِ الرَّحْمَنِ الرَّحِيمِ

"تِلْكَ الدَّارُ الْآخِرَةُ نَجْعَلُهَا لِلَّذِينَ لَا يُرِيدُونَ عُلُوًّا
فِي الْأَرْضِ وَلَا فَسَادًا ۗ وَالْعَاقِبَةُ لِلْمُتَّقِينَ"

صدق الله العظيم

سورة (القصص) آية (83)

تقديم

بسم الله الرحمن الرحيم

الحمد لله وكفى و صلاة وسلام على عباده الذين اصطفى.....وبعد:
راودتني فكرة هذا الكتاب عند مشاهدتي لمأساة إخواننا المسلمين المضطهدين في بورما فكثيراً منا لم يعلم بوجود إخوة لنا في تلك البلاد البعيدة حتى سمع بما حل بهم من مصائب و محن من خلال الإعلام. فبدأت بالبحث في موضوع الأقليات الإسلامية و أماكن تواجدها وخلال بحثي وجدت كتاب أطلس العالم الإسلامي للدكتور شوقي أبو خليل رحمه الله تعالى فقررت أن أوسع البحث ليشمل كافة المسلمين والدول الإسلامية على أن تكون كافة المعلومات محدثة بقدر المستطاع إلى عام 2013/هـ 1434 م. ومن ثم فاني أود أن أبين أنني قد استفدت من العديد من الكتب والمواقع الإسلامية المهتمة بشئون الأقليات الإسلامية وتاريخ الإسلام في مادة هذا الكتاب. ومن أهم تلك المصادر:

- أطلس العالم الإسلامي للدكتور شوقي أبو خليل، الطبعة الثانية.
- موسوعة التاريخ الإسلامي للدكتور محمود شاكر، الطبعة الأولى.
- تاريخ العالم الإسلامي الحديث والمعاصر للدكتور إسماعيل احمد ياغي والدكتور محمود شاكر، الطبعة الأولى.
- الأقليات الإسلامية، سيد عبدالمجيد بكر، الطبعة الأولى.
- موقع قصة الإسلام تحت إشراف د. راغب السرجاني.

يتكون هذا العمل من أربعة أقسام رئيسية:

القسم الأول يدرس بيانات الدول الإسلامية المنضوية تحت راية منظمة التعاون الإسلامي. منظمة التعاون الإسلامي تجمع سبعا وخمسين دولة، لدمج الجهود والتكلم بصوت واحد لحماية وضمان تقدم مواطنيهم وجميع مسلمي العالم. وهي منظمة دولية ذات عضوية دائمة في الأمم المتحدة. الدول السبع والخمسون هي دول ذات

غالبية مسلمة من منطقة الوطن العربي وإفريقيا وآسيا الوسطى وجنوب شرق آسيا وشبه القارة الهندية والبلقان.

القسم الثاني يدرس بيانات الدول ذات الغالبية المسلمة غير المنضوية تحت راية منظمة التعاون الإسلامي. وغالبا ما يكون ذلك نتيجة لتسلط مجموعة من أنظمة حكم الأقليات غير المسلمة في تلك البلاد والمدعومة من قوى عالمية لإبقاء صوت الإسلام والمسلمين خافتا في بلدانهم أو لوجود تلك البلدان في مناطق تقاسم وتجاذب لنفوذ الدول الكبرى.

القسم الثالث يدرس بشي من التفصيل مجموعة من قضايا وماسي المسلمين في العالم المعاصر ويدرس خلفيات وأوضاع المسلمين في هذه المناطق الملتهبة. من هذه المناطق:

1. جمهورية ابخازيا (جورجيا).
2. إقليم اراكان (بورما).
3. جمهورية اوسيتيا الجنوبية (جورجيا).
4. حوض الفولغا و شمال القوقاز (روسيا).
5. إقليم فطاني (تايلاند).
6. إقليم جامو و كشمير (الهند).
7. إقليم تركستان الشرقية (الصين).
8. إقليم مندناو (الفلبين).
9. المسلمون في الهند.

القسم الرابع يدرس بشكل موجز على شكل جداول معلومات بيانات الأقليات الإسلامية في بقية دول العالم في قارات إفريقيا، آسيا، أوروبا، استراليا و الأمريكيتين.

المعلومات المعروضة عن الدول في القسم الأول والثاني والرابع تتضمن:

- اسم العاصمة السياسية.
- مساحة الدولة مقدرة بالكيلومتر المربع.
- عدد السكان التقريبي في عام 2012م: اعتمدنا في ذلك إما الإحصاءات الرسمية للدولة إن توفرت أو تقديرات الأمم المتحدة أو كتاب حقائق العالم الصادر عن وكالة الاستخبارات الأمريكية.
- معدل النمو السكاني (2005م – 2010م): ويعبر عن معدل الزيادة في عدد السكان خلال فترة زمنية معينة نتيجة المواليد، الوفيات و الهجرة. اعتمدنا في ذلك إما الإحصاءات الرسمية للدولة إن توفرت أو تقديرات الأمم المتحدة أو كتاب حقائق العالم الصادر عن وكالة الاستخبارات الأمريكية.
- عدد السكان المتوقع عام 2050م: و ذلك وفقا لاتجاهات معدلات النمو السكاني السابقة والحالية والمتوقعة. وذلك لإعطاء فكرة للقارئ عن أعداد المسلمين المتوقعة بعد حوالي أربعين عاما من الآن حيث تتميز البلاد الإسلامية والأقليات الإسلامية كذلك بمعدلات نمو مرتفعة مما سيجعل الإسلام بلا منازع الديانة الأولى في العالم لتحل محل المسيحية الأولى عالميا في الوقت الحالي.
- نسبة المسلمون: كانت هذه المعلومة الاصب التي عانينا كثيرا في تجميعها خصوصا فيما يتعلق بالأقليات الإسلامية. حيث ان معظم البيانات الموجودة عن الأقليات الإسلامية مستمدة من مصادر منحازة ضدها، فقد تأتي من مصادر تقدير غربية، وهذه تكتب بعاطفة صليبية او يهودية، لها خلفية حاقدة على الإسلام والمسلمين فتحاول التقليل من نسبتها في مجتمعاتها وتعطي صوراً مهزوزة لا تمت لواقع الأقليات المسلمة بصلة، أو قد تأتي من بيانات حكومية عبر سلطات ملحده يهملها تحطيم القيم العقائدية ليتحول مجتمعها إلى الولاء المذهبي، فتحاصر المجتمعات الإسلامية بستائر زائفة تجعلهم في عزلة لتقدم منها طعماً لحمالات التشكيك والإلحاد حتى تنمحي شخصيتهم الاجتماعية

ويدخلون مرحلة الذوبان في مجتمع الأثرية. على الجانب الآخر وجدنا العديد من الإحصاءات الإسلامية التي بالغت في الحماسة والاندفاع في تقدير نسبة المسلمين ظنا منها انها ترد على التضييل المتعمد من قبل المصادر الغربية. وقد استقيننا النسب الموجودة من العديد من المصادر. من أهم المصادر الإسلامية المعتمدة:

- الجهات الممثلة لهذه الأقليات الإسلامية في بلدانها.
- أطلس العالم الإسلامي للدكتور شوقي أبو خليل، الطبعة الثانية.
- موسوعة التاريخ الإسلامي للدكتور محمود شاكر، الطبعة الأولى.
- تاريخ العالم الإسلامي الحديث والمعاصر للدكتور إسماعيل احمد ياغي والدكتور محمود شاكر، الطبعة الأولى.
- الأقليات الإسلامية، سيد عبدالمجيد بكر، من مطبوعات المؤتمر الجغرافي الإسلامي الأول.

ومن المصادر الغربية الأخرى:

- بيانات وإحصاءات الأمم المتحدة
- إحصاءات وبيانات المعاهد الغربية المختصة مثل Pew Research Center.

- كتاب حقائق العالم الصادر عن الاستخبارات الأمريكية.
- بيانات وإحصاءات الدول والحكومات التي تتواجد فيها الأقليات المسلمة.
- دراسات وإحصاءات مكتب التعداد الأمريكي US Census Bureau.
- اللغة: وتشمل اللغة أو اللغات الرسمية المعتمدة في الدولة.
- النقد: ونعني بها العملة الرسمية للبلد.
- نسبة التعليم: والمقصود بها هنا نسبة السكان ممن بلغوا 15 سنة فأكثر وهم قادرين على القراءة والكتابة. و اعتمدنا في ذلك على خليط من الإحصاءات

الوطنية ومصادر هيئات الأمم المتحدة المختصة. تعطينا هذه النسبة مؤشر بسيط عن التقدم والتخلف العلمي للدولة.

- الناتج المحلي الإجمالي (للفرد) \$: ويعطي مؤشرا أوليا عن القوة الشرائية للفرد داخل الدولة ومستوى عيش السكان. كان هدفنا من بيانه هو إعطاء فكرة مبسطة عن الحالة الاقتصادية للأفراد المسلمين في دولهم.
 - نبذة تاريخية: وفيه نبذة موجزة عن تاريخ دخول الإسلام إلى البلد والتاريخ المعاصر لهذا البلد.
 - الموارد الطبيعية والزراعية والصناعية: ويبين منتجات البلد الزراعية و الطبيعية والصناعات المحلية لكل دولة.
- بالإضافة إلى ما سبق من معلومات فإنه في القسم الثالث من هذا العمل قمنا بالتفصيل في القضايا الإسلامية المعاصرة وبيننا تاريخ المسلمين و وضعهم الحالي بالتفصيل.

نرجو من الله أن يكون عملنا هذا خالصا لوجهه الكريم فهو نعم المولى ونعم النصير.

د. محمد محسن الشدادى

صنعا- اليمن 2013م

m.alshadadi@ust.edu.ye

القسم الأول: الدول الإسلامية المنضوية في منظمة التعاون الإسلامي

جمهورية سيراليون	جمهورية أندريجان
جمهورية الصومال	المملكة الأردنية الهاشمية
جمهورية طاجكستان	جمهورية أفغانستان الإسلامية
جمهورية العراق	جمهورية ألبانيا
سلطنة عمان	الإمارات العربية المتحدة
جمهورية الغابون	الجمهورية الإندونيسية
جمهورية غامبيا	جمهورية أوزباكستان
جمهورية غويانا التعاونية	الجمهورية الأوغندية
جمهورية غينيا	جمهورية إيران الإسلامية
جمهورية غينيا بيساو	جمهورية باكستان الإسلامية
دولة فلسطين	مملكة البحرين
جمهورية كازاخستان	سلطنة بروناي دار السلام
دولة قطر	جمهورية بنغلادش الشعبية
جمهورية قيرغيزيا	جمهورية بينين
جمهورية الكاميرون الاتحادية	جمهورية بوركينا فاسو
دولة الكويت	جمهورية تركمانستان
الجمهورية اللبنانية	الجمهورية التركية
دولة ليبيا	جمهورية تشاد
جمهورية المالديف	جمهورية توغو
جمهورية مالي	الجمهورية التونسية
ماليزيا الاتحادية	الجمهورية الجزائرية الديمقراطية
جمهورية مصر العربية	جمهورية جزر القمر الاتحادية الإسلامية
المملكة المغربية	جمهورية جيبوتي
جمهورية موريتانيا الإسلامية	جمهورية ساحل العاج كوت ديفوار
جمهورية موزمبيق	المملكة العربية السعودية
جمهورية النيجر	جمهورية السنغال
جمهورية نيجيريا الاتحادية	جمهورية السودان
الجمهورية اليمنية	الجمهورية العربية السورية
	جمهورية سورينام

جمهورية أذربيجان

العاصمة	باكو
المساحة	86,600 كم2
عدد السكان التقريبي عام 2012م	9,493,600 نسمة
معدل النمو السكاني	(2005 – 2010) : 0.75 % سنوياً
عدد السكان المتوقع عام 2050م	11,210,000
نسبة المسلمين	93.4%
اللغة	تركية (أذربيجية)
النقد	منات
نسبة التعليم	98.4%
الناتج المحلي الإجمالي (للفرد) \$	10,200
نبذة تاريخية	<p>فتحت في خلافة عمر بن الخطاب رضي الله عنه (13-23هـ) ، دخل حذيفة بن اليمان حاضرتها أذربيل ، ثم تابع الفتح عتبة بن فرقد ، وأصبح لها أهمية خاصة ، فهي مفتاح القوقاز وما وراءه شمالاً من مناطق . وفي عام 1818م انتزعتها روسيا من الفرس ، ولكنها استقلت عام 1918م ثم عادت القوات الروسية فاجتاحتها عام 1920م لتصبح جمهورية سوفيتية ذات حكم ذاتي، حتى إذا تفكك الاتحاد السوفييتي أعلنت استقلالها في 30/8/1991م ، يتبعها إقليم نقشيفان، ولأذربيجان مشكلة مع أرمينية بسبب جيب ناغورني كاراباخ-عاصمته ستيباناكرت .</p>

تنتج: القطن، التبغ، العنب، الأرز، الشاي،
وتربي الأغنام والماعز. وثروتها الكبرى هي
النفط، بدأ إنتاجه عام 1877م، بلغ في مطلع
القرن العشرين نصف الإنتاج العالمي،
وسيدر عبر الموانئ التركية قبيل عام
2000م .

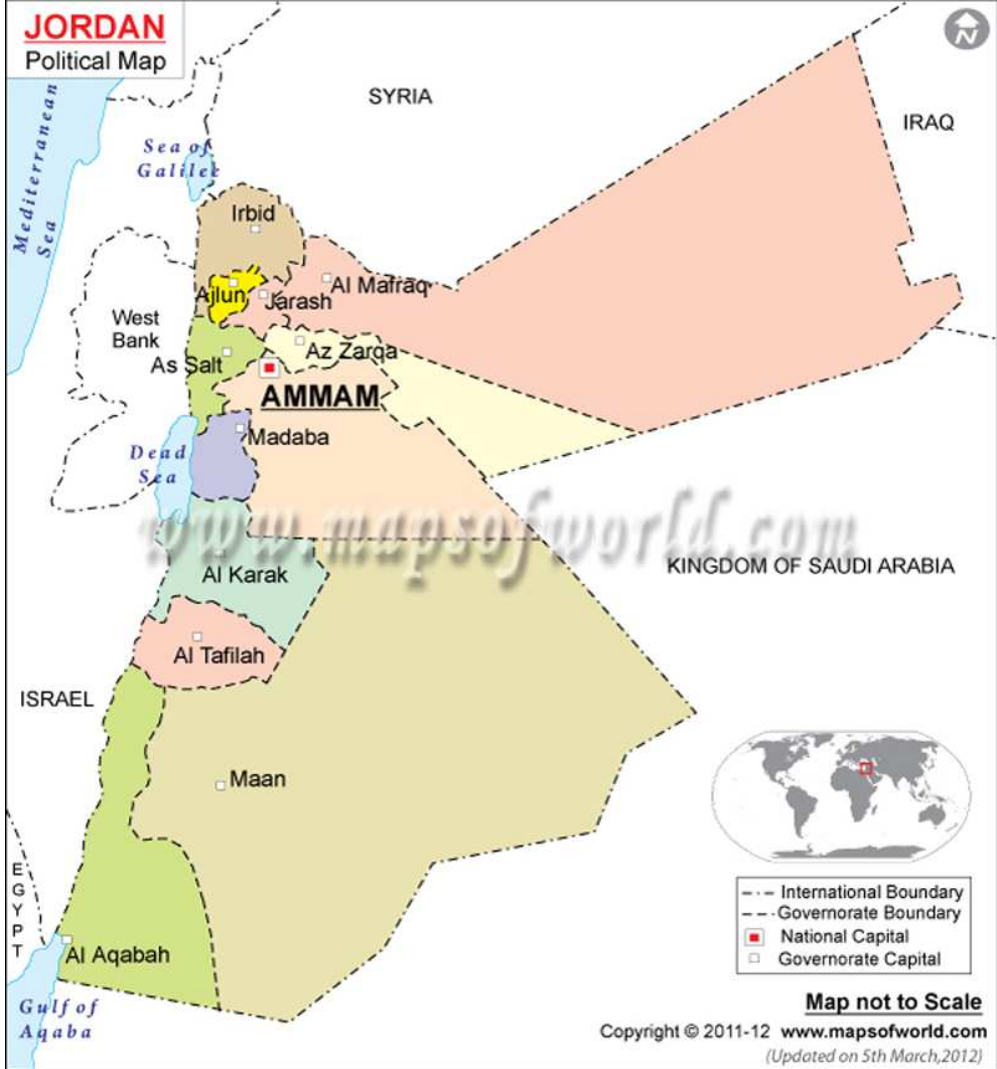
الموارد الطبيعية والزراعية
والصناعية:-



المملكة الأردنية الهاشمية

عمّان	العاصمة
91,840 كم ²	المساحة
6,508,887 نسمة	عدد السكان التقريبي عام 2012م
11,243,000	عدد السكان المتوقع عام 2050م
(2005 – 2010) : 3.04% سنوياً	معدل النمو السكاني
98.8%	نسبة المسلمين
العربية	اللغة
الدينار الأردني	النقد
92.6%	نسبة التعليم
5,900	الناتج المحلي الإجمالي (للفرد) \$
دخلها الإسلام أيام أبي بكر الصديق (11 – 13 هـ) حينما وجّه إليها شرحبيل بن حسنة كما وجّه عدداً من القادة لتحرير بلاد الشام من الروم. في 1949م تشكلت المملكة من شرقي الأردن ومن الضفة الغربية (جزء من فلسطين)، وفي تموز 1988م تخلت عن مسؤولياتها تجاه الضفة الغربية لمصلحة جبهة التحرير الفلسطينية.	نبذة تاريخية
80% من أراضيها صحراوية ، ويتمركز السكان في الغرب، وحول العاصمة، ولها منفذ صغير على البحر الأحمر (خليج العقبة). من الثروات: الفوسفات، البوتاس (الأسمدة) وكميات من النفط (حقل حمزة). تنتج الشعير، القمح، الحمضيات، الخضروات،	الموارد الطبيعية والزراعية والصناعية:

الزيتون، وتعد قناة الغور الشرقية (120 كم) مصدراً هاماً للري في الأغوار، وفي المملكة ثروة حيوانية من الأغنام والماعز تقدر بـ 1,2 مليون رأس.



جمهورية أفغانستان الإسلامية

العاصمة	كابل
المساحة	625,225 كم ²
عدد السكان التقريبي عام 2012م	25,500,100 نسمة
عدد السكان المتوقع عام 2050م	63,795,000
معدل النمو السكاني	(2005 - 2010): 3.18% سنوياً
نسبة المسلمين	99.8%
اللغة	باشتونية، فارسية، ولهجات تركية
النقد	الريال الأفغاني
نسبة التعليم	28.1%
الناتج المحلي الإجمالي (للفرد) \$	1,000 دولار
نبذة تاريخية	فتحها الأحنف بن قيس عام 22هـ / 642م في خلافة عمر رضي الله عنه، وتعدّ الدولة الغزوية أهم دولة إسلامية قامت على أرضها ، وهي جمهورية منذ 17/7/1973م ، وفي 27/12/1979م كان الأجتياح السوفييتي، وكان الانسحاب الكلي للقوات السوفييتية في 15/2/1989م، لتبدأ حرب أهلية، وفي عام 1995م (تسيطر على 80% من مساحة البلاد) . واحتلت القوات الأمريكية العاصمة (كابل) بعد قصف عنيف على المناطق الحيوية في أفغانستان بدأ في 17/11/2001م ودام أيام طويلة، بحجة القضاء على طالبان.
الموارد الطبيعية والزراعية	تنتج: القمح، الخشخاش، فهي تعاني مشكلة

جمهورية ألبانيا

العاصمة	تيرانا
المساحة	28,748 كم ²
عدد السكان التقريبي عام 2012م	3,002,859 نسمة
عدد السكان المتوقع عام 2050م	2,824,000
معدل النمو السكاني	(2005 – 2010): 3,9 % سنوياً
نسبة المسلمين	82.1 %
اللغة	الألبانية
النقد	الليك
نسبة التعليم	98.7%
الناتج المحلي الإجمالي (للفرد) \$	7,800
نبذة تاريخية	وصلها الإسلام أيام التوسع العثماني في البلقان منذ أواخر القرن الثامن، ودخلها العثمانيون عام 789هـ / 1387م، وانتشر الإسلام تدريجياً على أيدي أهل البلاد أنفسهم، ومع دخول مدن بأسرها في الإسلام آنذاك، لم تلق الخلافات الدينية طريقتاً بين الألبان، ذلك أن الشعور القومي الألباني كان يجمع بين المسلمين وغيرهم. في عام 1949م أعلن أنور خوجة - الذي وصل إلى الحكم 1944م - قيام جمهورية ألبانية الشعبية، التي عاشت في عزلة عن العالم حتى 1986/8/6م حينما فتحت خطها الحديدي المرتبط بالشبكة الحديدية الأوروبية، وفي 1991/12/11م أقر الرئيس رامز عليا مبدأ التعددية الحزبية.

تنتج: القمح، الذرة، دوار الشمس، الشوندر
السكري والحمضيات. وفيها: ثروة حيوانية
من الأبقار و الأغنام. وثروتها الباطنية: نפט،
ملح، فحم جري، كروم.

الموارد الطبيعية والزراعية
والصناعية



الإمارات العربية المتحدة

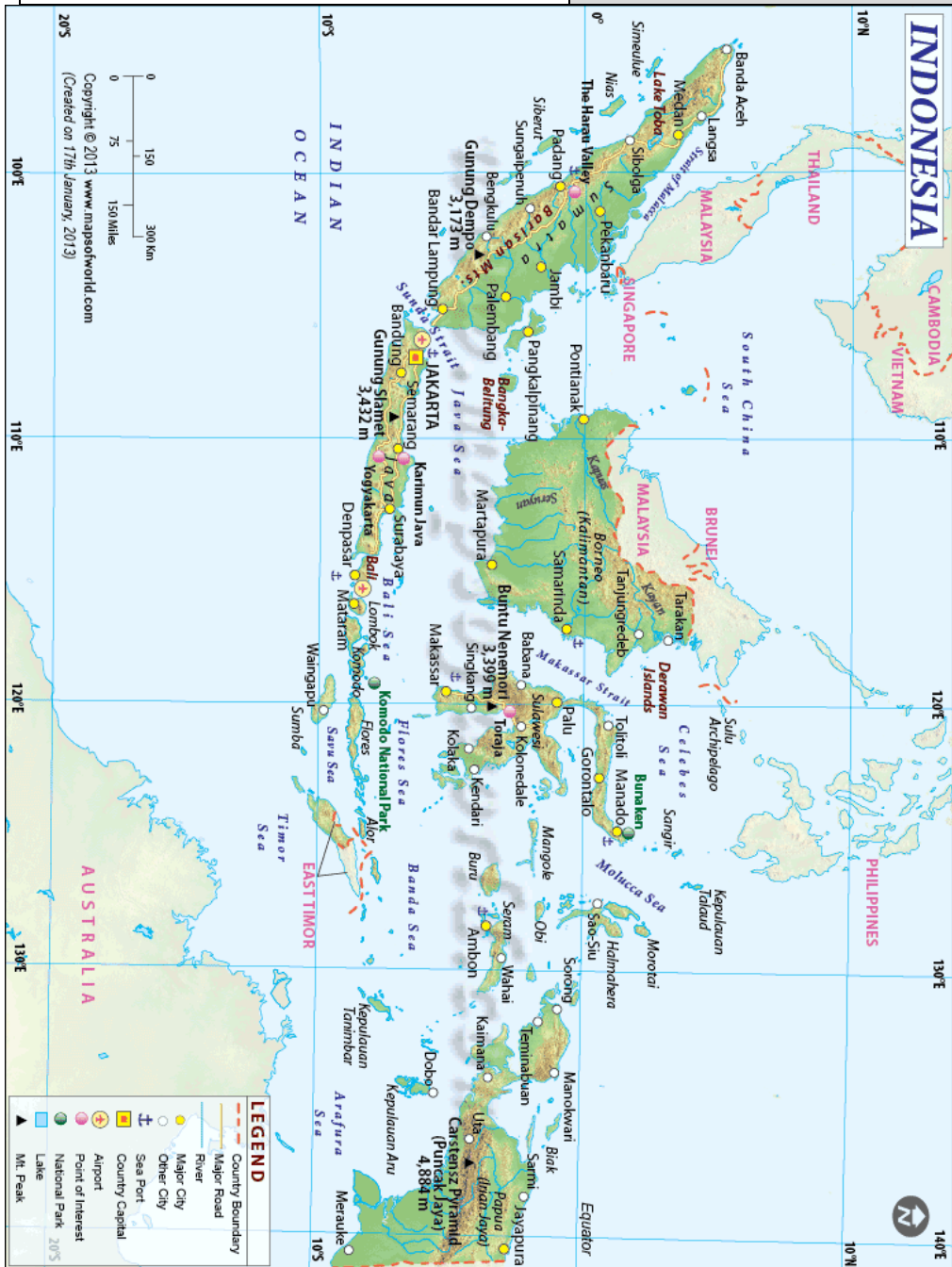
العاصمة	أبو ظبي
المساحة	83,600 كم ²
عدد السكان التقريبي عام 2012م	8,264,070 نسمة
عدد السكان المتوقع عام 2050م	8,019,000
معدل النمو السكاني	(2005 – 2010): 1,7% سنوياً
نسبة المسلمين	76.0% في بعض الاحصائيات 100% في احصائيات اخرى
اللغة	العربية
النقد	الدرهم الإماراتي
نسبة التعليم	77.9%
الناتج المحلي الإجمالي (الفرد) \$	47,700
نبذة تاريخية	وصلها الإسلام أيام رسول الله صلى الله عليه وسلم ، وبعد الانتهاء من حروب الردة، أنطلق خالد ابن الوليد من هذه المنطقة لفتوح العراق. في عام 1971م قامت الإمارات العربية المتحدة التي ضمت: أبو ظبي، دبي، الشارقة، رأس الخيمة، عجمان، الفجيرة، أم القيوين.
الموارد الطبيعية والزراعية والصناعية	تنتج: التمور، الخضار، الفواكه، صيد السمك 91,600 طن، مع ثروة حيوانية: 825,000 رأس من الماعز، و 400,000 رأس من الأغنام، 120,000 رأس من الإبل. بدأ إنتاج النفط عام 1962م، واحتياطية : 13,47 مليار طن، و 5763 مليارم ³ من الغاز الطبيعي، وفي الإمارات مصنع ألنيوم، ووحدة الأمونياك ، ومعامل أسمنت، وتحليه مياه البحر



الجمهورية الإندونيسية

جاكرتا	العاصمة
1,919,317 كم2	المساحة
248,645,008 نسمة	عدد السكان التقريبي عام 2012م
313,021,000	عدد السكان المتوقع عام 2050م
(2005 – 2010): 1,2% سنوياً	معدل النمو السكاني
88.2%	نسبة المسلمين
الإندونيسية والباهاسية	اللغة
الروبية	النقد
90.4%	نسبة التعليم
4,700	الناتج المحلي الإجمالي (للفرد) \$
وصلها الإسلام في القرن الثامن على يد التجار المسلمين، وانتشر في جزرها بواسطة السكان الوطنيين أنفسهم، وقامت في سومطره أول دولة إسلامية على يد (الملك الصالح)، ومن ملوكها (إسكندر مودا) الذي حاول طرد البرتغاليين من الملايو عام 1628م، وتمكن الإندونيسيون من طرد الاستعمار الهولندي الذي حلَّ بعد الاستعمار البرتغالي، فأعلنوا الاستقلال في 17/8/1945م واعترف بها دولياً في 27/12/1949م .	نبذة تاريخية
تنتج: الأخشاب، الأرز، الذرة، قصب السكر، الشاي، البن، جوز الهند، التوابل، مع (صيد بحري جيد). وهو ثاني بلد مصدر للمطاط وفيها: النفط، الغاز الطبيعي، القصدير،	الموارد الطبيعية والزراعية والصناعية

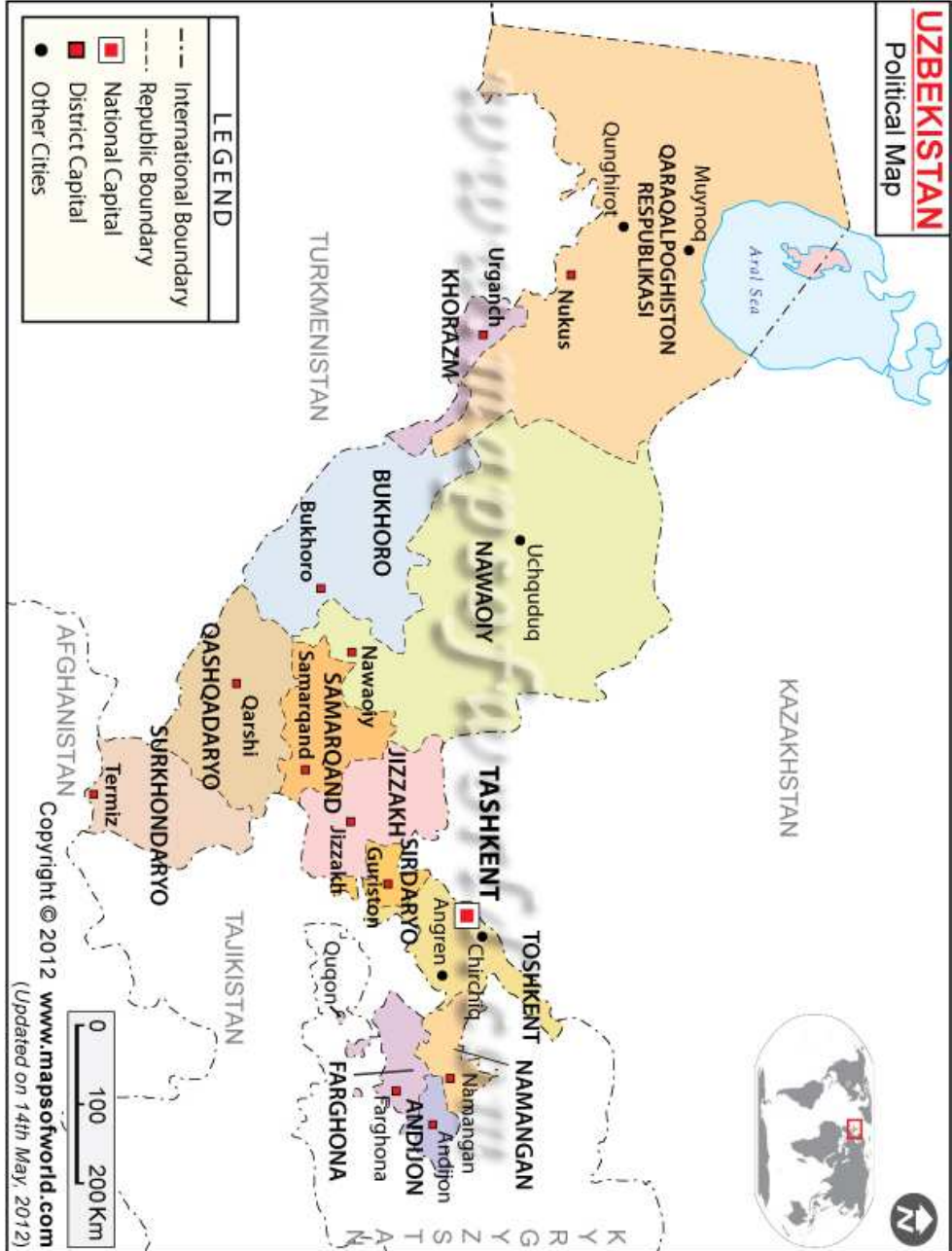
النیکل، البوکسیت



جمهورية أوزباكستان

العاصمة	طشقند
المساحة	447,400 كم ²
عدد السكان التقريبي عام 2012م	34,131,400 نسمة
عدد السكان المتوقع عام 2050م	35,116,000
معدل النمو السكاني	(2005 – 2010): 1,4% سنوياً
نسبة المسلمين	96.3%
اللغة	التركية
النقد	روبل والسّم
نسبة التعليم	99.3%
الناتج المحلي الإجمالي (الفرد) \$	3,300
نبذة تاريخية	تُعد أوزباكستان من مناطق (ما وراء النهر) التي فتحها قتيبة بن مسلم الباهلي زمن الوليد بن عبد الملك (86-96هـ)، وأيام العباسيين قامت بها دول إسلامية: الإيلخانية، السامانية، الغزنوية، السلجوقية، وقدمت هذه المنطقة عدداً متميزاً من كبار العلماء في مختلف العلوم. أعلنت استقلالها بعد تفكك الاتحاد السوفييتي في 1991/8/31م
الموارد الطبيعية والزراعية والصناعية	تنتج: القطن، الأرز، الفواكه، وتمتلك من الموارد المعدنية: الفحم الحجري ، النحاس وفيها من الصناعات: آلات الزراعة، المعلبات الغذائية، الأسمدة الأزوتية، ألياف القطن، تكرير النفط، مع إنتاج الغاز الطبيعي. وتعد تربية الماشية متقدمة جداً، وخاصة تربية

الأغنام (قرة قول) ذات الشهرة الواسعة .



الجمهورية الأوغندية

العاصمة	كمبالا
المساحة	241,550 كم ²
عدد السكان التقريبي عام 2012م	34,131,400 نسمة
عدد السكان المتوقع عام 2050م	128,008,000
معدل النمو السكاني	(2005 – 2010): 3,2% سنوياً
نسبة المسلمين	35% في التقديرات الإسلامية و15.0% في الإحصاءات الغربية
اللغة	الإنكليزية، السواحلية، البانتورية
النقد	الشلن الأوغندي
نسبة التعليم	66.8%
الناتج المحلي الإجمالي (للفرد) \$	1,400
نبذة تاريخية	وصل الإسلام إلى هضبة البحيرات – حيث أوغنده – عن طرق عده: من جهة الشرق حيث السواحل الإفريقية الشرقية الإسلامية. ومن جهة الشمال – جنوب السودان. وتعمق الإسلام إلى قلب القارة الإفريقية بالقدوة والتزاوج مع السكان الأصليين. استقلت أوغنده عام 1962م.
الموارد الطبيعية والزراعية والصناعية	تنتج: القطن، البن، السكر، التبغ، وفيها صيد الأسماك من البحيرات والأنهار، وتربية مواشي، وتصدر خشب الماهوغاني الثمين وفيها: نحاس، قصدير.

جمهورية إيران الإسلامية

العاصمة	طهران
المساحة	1,638,057 كم ²
عدد السكان التقريبي عام 2012م	78,868,711 نسمة
عدد السكان المتوقع عام 2050م	100,045,000
معدل النمو السكاني	(2005 – 2010) : 1,4% سنوياً
نسبة المسلمين	99.6%
اللغة	الفارسية
النقد	التومان (ويساوي 10 ريالات إيرانية)
نسبة التعليم	77%
الناتج المحلي الإجمالي (للفرد) \$	13,200
نبذة تاريخية	وصلها الإسلام أيام عمر رضي الله عنه (13 – 23 هـ) وكانت معركة نهاوند عام 21هـ معركة فاصلة طوت دولة الفرس الساسانيين. حكمتها سلسلة من الأسر المالكة منها: المظفرية، التيمورية، الصفورية، القاجازية، ثم البهلوية التي أسسها رضا شاه بهلوي عام 1344هـ / 1925م. أعلنت الجمهورية في شباط 1979م، بنجاح ثورة الإمام الخميني الذي توفي في 2 حزيران 1989م.
الموارد الطبيعية والزراعية والصناعية	تنتج: القمح والشعير والفاكهة، وفيها ثروة حيوانية ضخمة من الأبقار و الأغنام، و الماعز. بدأ إنتاج النفط عام 1913م،

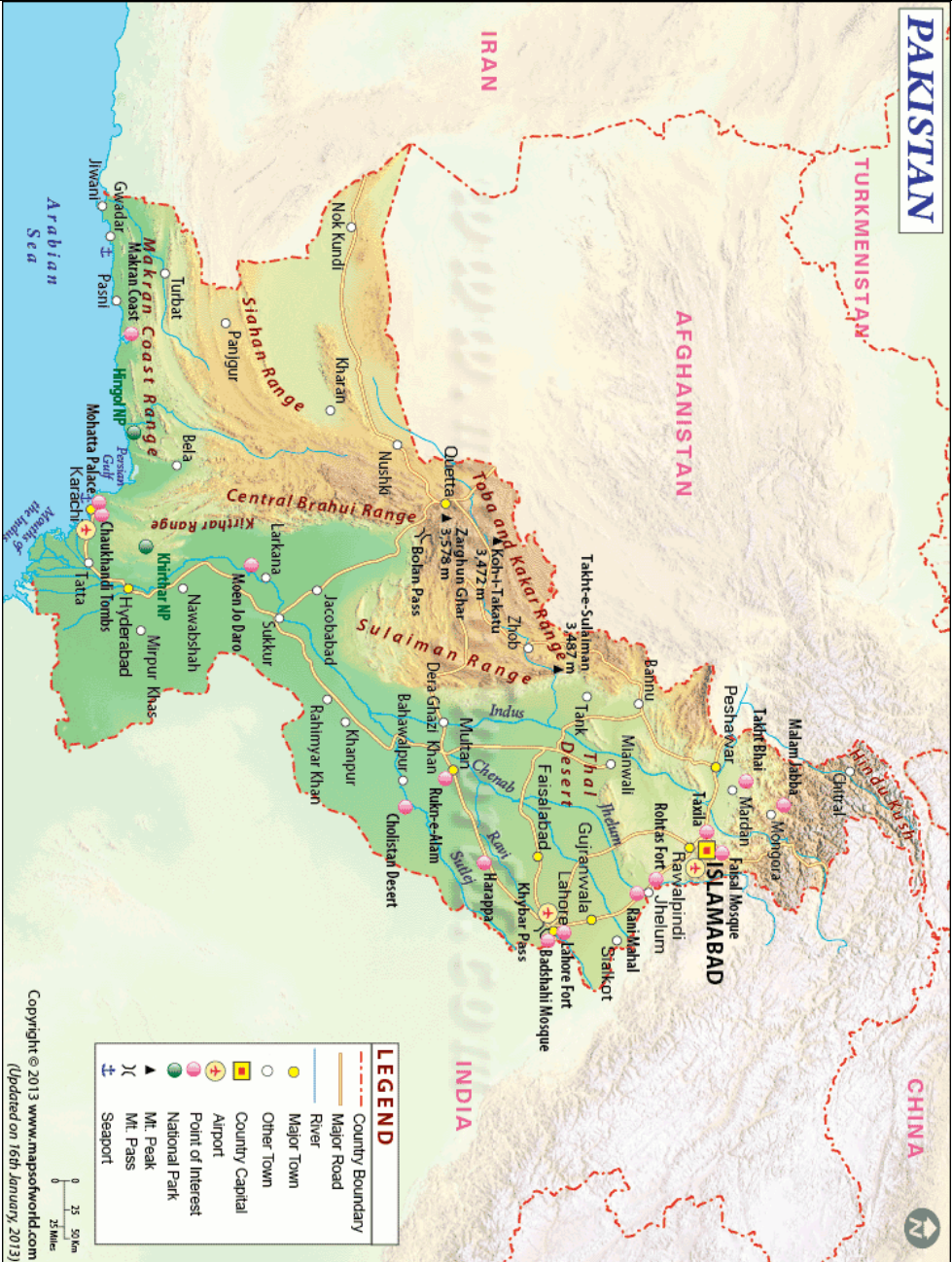
واحتياطيهها 12,667 مليون طن،
 واحتياطيهها من الغاز الطبيعي 13,858
 مليون م3 (ثاني احتياطي للغاز الطبيعي
 العالمي، ورابع احتياطي للنفط).



جمهورية باكستان الإسلامية

العاصمة	إسلام آباد
المساحة	881,912 كم ²
عدد السكان التقريبي عام 2012م	190,291,129 نسمة
عدد السكان المتوقع عام 2050م	290,848,000
معدل النمو السكاني	(2005 – 2010): 2,5% سنوياً
نسبة المسلمين	96.4%
اللغة	الأوردية والإنكليزية
النقد	الروبية الباكستانية
نسبة التعليم	54.9%
الناتج المحلي الإجمالي (للفرد) \$	2,800
نبذة تاريخية	استطاع الفتى القائد/ محمد بن القاسم الثقفي سنة 93هـ فتح الديبل (موقع كراتشي تقريباً)، ثم أنطلق شمالاً مع وادي السند حتى قارب السحاب ناشراً الإسلام في تلك الربوع. وباستقلال شبه القارة الهندية عن بريطانيا، قامت باكستان إثر تقسيم الهند في 1947/8/14م، وانفصل قسمها الشرقي (بنغلادش) عنها عام 1971م.
الموارد الطبيعية والزراعية والصناعية	تنتج: القمح، القطن، الأرز، الذرة، قصب السكر. وفيها ثروة حيوانية من الأبقار، و الجواميس، و الأغنام، و الماعز. وفيها غاز طبيعي، وكمية من النفط، والفحم الحجري، وصناعات: الفولاذ، وتكرير النفط، والطاقة

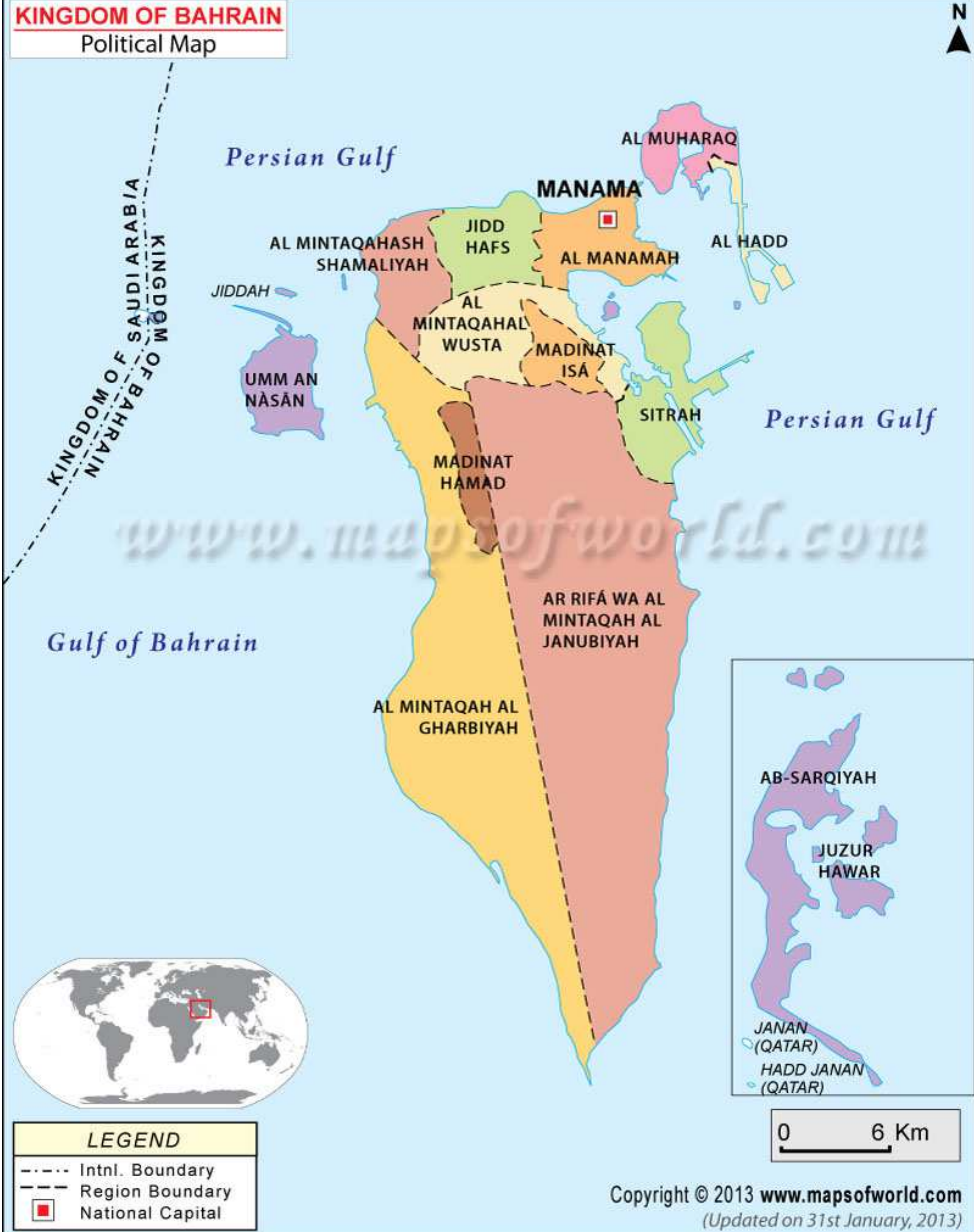
الذرية، ويدعم اقتصادها تحويلات
الباكستانيين من أقطار الخليج.



مملكة البحرين

العاصمة	المنامة
المساحة	694 كم2
عدد السكان التقريبي عام 2012م	1,248,348 نسمة
عدد السكان المتوقع عام 2050م	1,847,000
معدل النمو السكاني	(2005 – 2010) : 2,8% سنوياً
نسبة المسلمين	100% وفي احصاءات اخرى 81.2 %
اللغة	العربية
النقد	الدينار البحريني
نسبة التعليم	94.6%
الناتج المحلي الإجمالي (للفرد) \$	27,700
نبذة تاريخية	وصلها الإسلام أيام رسول الله صلى الله عليه وسلم، وثبتت على يد العلاء بن الحضرمي. وصلها البرتغاليون حوالي عام 920هـ / 1514م، وعمل العثمانيون على طردهم منها، ثم أستوى عليها الشاه عباس الأول الصفوي 1011هـ / 1602م، ومنذ 1235هـ / 1820م اتصل تاريخها بالتوسع البريطاني في الخليج، استقلت في 1971/8/15م، وأعلنت مملكة دستورية يوم الخميس 2002/2/14م.
الموارد الطبيعية والزراعية والصناعية	الزراعة محدودة جداً: الخضار، وينتشر النخيل فيها، واعتمدت على استخراج اللؤلؤ وصيد الأسماك، أكتشف البترول والغاز الطبيعي فيها عام 1932م، واحتياطي النفط

محدود، بينما احتياطي الغاز الطبيعي أكبر بكثير، وهي تستثمر أموالها في الصناعة، وإصلاح ناقلات النفط في الحوض الجاف في المنامة، وابتدأ إنتاج الألمنيوم عام 1971م، وشجع الجسر الذي ربطها بالمملكة العربية السعودية عام 1986م السياحة مع الكويت والسعودية.



سلطنة بروناي دار السلام

العاصمة	بندر سراي بكاوان
المساحة	5,765 كم2
عدد السكان التقريبي عام 2012م	408,786 نسمة
عدد السكان المتوقع عام 2050م	638,000
معدل النمو السكاني	(2005 – 2010) : 2,5% سنوياً
نسبة المسلمين	67%
اللغة	الملاوية والإنكليزية
النقد	الدولار البروني
نسبة التعليم	92.7%
الناتج المحلي الإجمالي (للفرد) \$	49,500
نبذة تاريخية	وصل الإسلام إليها عن طريق الدعاة في القرن الثامن الهجري، الذين عملوا في جزر الفيليبين، فتكونت إمارات وسلطنات إسلامية ، منها إمارة بروناي، التي وقفت مع سلطنة أتشيه (في سو مطره) في وجه أول قوة برتغالية وصلت المنطقة بقيادة البو كرك عام 917هـ / 1511م، ثم قاومت الأسبان والسيطرة البريطانية من بعد، حتى استقلت في 1/1/1984م، وحكامها اليوم من (آل بلقيّة) يفتخرون بنسبهم العربي الحضرمي
الموارد الطبيعية والزراعية والصناعية	تنتج: الأرز، قصب السكر، الثمار، وتشغل أشجار المطاط 80% من

أراضيها الزراعية،
 وحقول النفط قرب الشاطئ، والغاز
 الطبيعي المميّع المصدر كله إلى
 اليابان جعلت من سلطانها أكبر ثري
 في العالم.



جمهورية بنغلادش الشعبية

العاصمة	دكا
المساحة	148,392 كم ²
عدد السكان التقريبي عام 2012م	152,518,015 نسمة
عدد السكان المتوقع عام 2050م	250,155,000
معدل النمو السكاني	(2005 – 2010): 2,1% سنوياً
نسبة المسلمين	90.4%
اللغة	البنغاليَّة والإنكليزية
النقد	التاكا
نسبة التعليم	56.8%
الناتج المحلي الإجمالي (للفرد) \$	1,900
نبذة تاريخية	يرجع الفتح الإسلامي لبلاد البنغال – دش Desh تعني بلاد آل محمد بختيار خلجي قائد السلطان معز الدين محمد الغوري عام 602 هـ / 1205م، فحكمها عدد من الأسر والسلاطين حتى ضمها السلطان (أكبر) المغولي إلى إمبراطوريته عام 984 هـ / 1576 م، وسقطت بيد الإنكليز عام 1171 هـ / 1757م، وبعد قيام باكستان عام 1947م شكّلت (باكستان الشرقية) حتى انفصالها عام 1971م عن باكستان باسم (بنغلادش).
الموارد الطبيعية والزراعية والصناعية	تنتج: الأرز، الحوت، قصب السكر، الشاي، وفيها 25 مليون رأس من الأبقار والجواميس، وصيد الأسماك 840,000 طن

سنوياً، وتعاني من انعدام الثروة المعدنية،
ومن عنف العواصف سنوياً، ففي 30 نيسان
1991م دمر سواحلها مخلفاً 100,000 قتيل
و 10 ملايين دون مأوى، وتسببت كثافة
السكان العالية إلى الهجرة إلى دول الخليج
وشرقاً إلى سنغافورة.



جمهورية بينين

العاصمة	بورتو نوفو
المساحة	112,680 كم ²
عدد السكان التقريبي عام 2012م	9,352,000 نسمة
عدد السكان المتوقع عام 2050م	22,119,000
معدل النمو السكاني	(2005 – 2010) : 2,8% سنوياً
نسبة المسلمين	24.5%
اللغة	الفرنسية ولهجات محلية
النقد	فرنك إفريقية الوسطى
نسبة التعليم	42.4%
الناتج المحلي الإجمالي (للفرد) \$	1,600
نبذة تاريخية	شق الإسلام طريقة إلى غرب القارة الإفريقية عن طريق التجار المسلمين وسلوكهم القويم المثالي ، وعن طريق المغرب وهجرات العرب والبربر إلى حوض النيجر وأجزاء من إفريقية العربية ، وتوسّع انتشاره على يد المرابطين . ثم قاد الفولانيون والمانديون حركة الإسلام في المنطقة ، وزاد انتشاره حركة عثمان دان فودي الفولاني (1168 – 1233هـ / 1754 – 1817م) الذي قام بأمر الدعوة في إفريقية الغربية والسودان .
الموارد الطبيعية والزراعية والصناعية	يعمل السكان بالزراعة، التي تنتج : البن، القطن، الذرة الصفراء والبيضاء، الأرز، البطاطا والمنيهوت. كما تنتج : زيت جوز الهند ولبابه.



جمهورية بوركينا فاسو

واغادوغو	العاصمة
272,967 كم ²	المساحة
17,275,115 نسمة	عدد السكان التقريبي عام 2012م
47,430,000	عدد السكان المتوقع عام 2050م
(2005 – 2010): 3% سنوياً	معدل النمو السكاني
58.9%	نسبة المسلمين
الفرنسية ولهجات أخرى	اللغة
فرنك إفريقية الوسطى	النقد
21.8%	نسبة التعليم
1,300	الناتج المحلي الإجمالي (للفرد) \$
بعد سيطرة المرابطين على مملكة غانة، تحمّس ملوكها لنشر الإسلام، حتى إن بعض العشائر المونكية تكاد تختص بالعمل في الدعوة إلى الإسلام فقط، وكلمة (سونتك) في أعالي نهر غمبية، استخدمها الماندنغو الوثنيون مرادفة لكلمة (داعي). مما يدل على الدور الكبير الذي قام به سوننكيو غانة في نشر الإسلام، وكان لبساطة التعاليم الإسلامية ووضوحها أثر كبير في جذب هذه الشعوب إلى الإسلام، واستمرت الدعوة بعد المرابطين، وقد أشار البرتغاليون الذين استعمروا بعض المناطق في غرب إفريقيا في القرن الخامس عشر والسادس عشر الميلادي، أي بعد المرابطين بأكثر من ثلاثة	نبذة تاريخية

قرون إلى وجود الدعاة في سواحل غرب إفريقيا.

تنتج: الذرة، الأرز، السرخوم، القطن، الفول السوداني، وتربي الأبقار وسواها من الماشية، استقلت عام 1960م .

الموارد الطبيعية والزراعية والصناعية

BURKINA FASO
Political Map

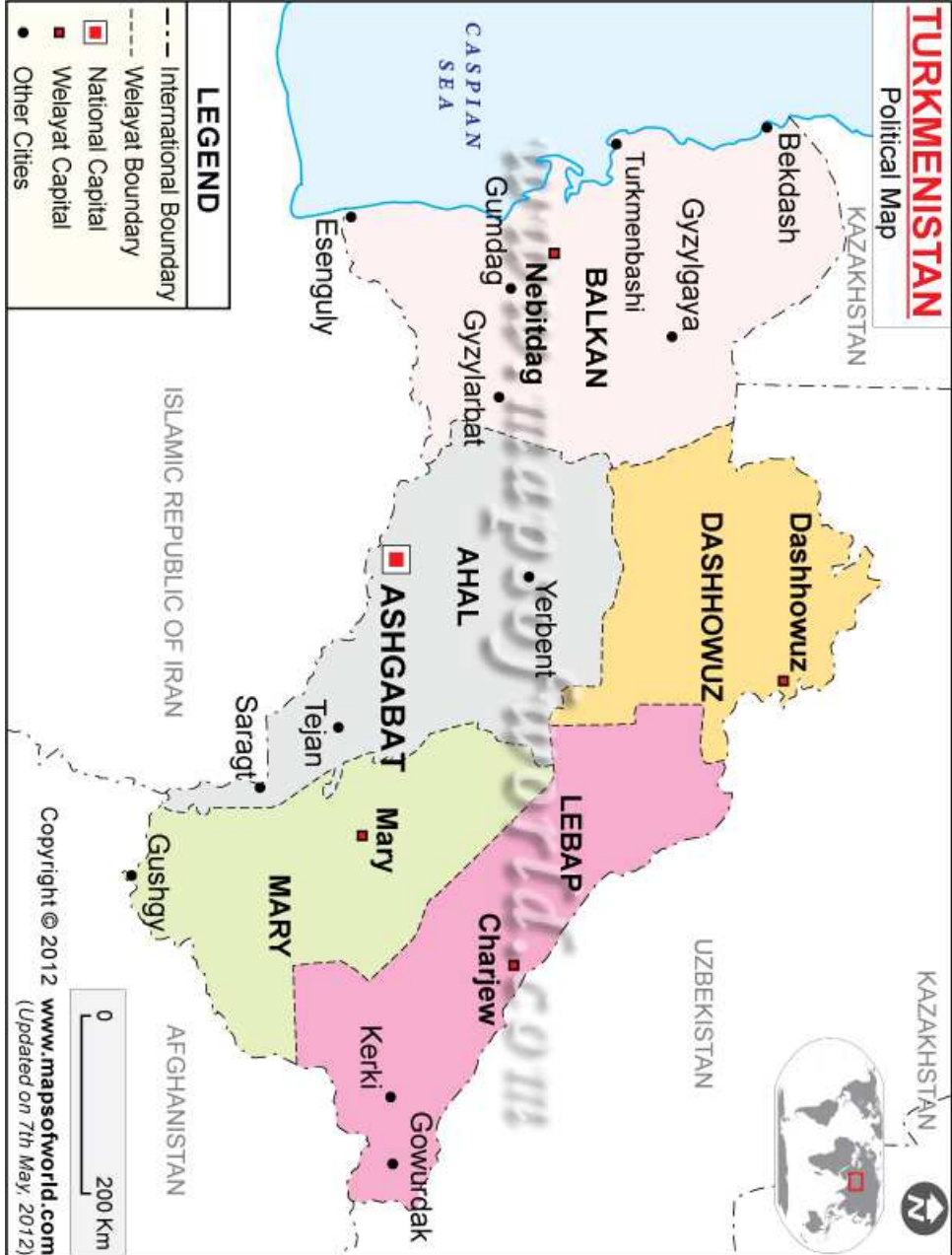


جمهورية تركمانستان

عشق آباد	العاصمة
2 488,100 كم	المساحة
5,054,828 نسمة	عدد السكان التقريبي عام 2012م
6,607,000	عدد السكان المتوقع عام 2050م
(2010 – 2005): 1,9% سنوياً	معدل النمو السكاني
93.3%	نسبة المسلمين
التركية	اللغة
الرّوبل	النقد
98.8%	نسبة التعليم
7,800	الناتج المحلي الإجمالي (للفرد) \$
انتشر الإسلام في المنطقة منذ القرن الرابع الهجري على يد الدعاة والتجار المسلمين اللذين كانوا يتاجرون بالفراء، وأرسل إليهم الخليفة المقتدر العباسي قائدة أحمد بن عباس، المعروف بابن فضلان ليقوم بتعليم الناس هناك دينهم، وحينما أسلم بركة خان، وهو من القبيلة الذهبية التتريه، أصبح حوض الفولغا بأكمله إسلامياً وحاضرته مدينة (السراي) على ضفاف الفولغا. خضعت عام 1888م للغزو الروسي القيصري، وفي عام 1923م قامت جمهورية تركمانستان الاشتراكية السوفيتية، وأعلن الاستقلال في 1991/10/27م.	نبذة تاريخية

الموارد الطبيعية والزراعة والصناعية

تشتهر بزراعة القطن، وبفراء (قرة قول)، وبالجمال ذي السنامين، وبصناعة السجاد، والصناعات الكيميائية كالأيود والكرُوم والحامض الكبريتي وتكرير النفط، وفيها كميات كبيرة من الفحم الحجري، والبتروول، والغاز الطبيعي.



الجمهورية التركية

العاصمة	أنقرة
المساحة	779,452 كم2 منها : 23,698 كم2 في أوروبا
عدد السكان التقريبي عام 2012م	79,749,461 نسمة
عدد السكان المتوقع عام 2050م	100,955
معدل النمو السكاني	(2005 – 2010): 1.26% سنوياً
نسبة المسلمين	98.6 %
اللغة	التركية والعربية والكردية
النقد	الليرة التركية
نسبة التعليم	94.1%
الناتج المحلي الإجمالي (للفرد)	14,400
نبذة تاريخية	تمثل تركيا التطور السياسي المعاصر للدولة العثمانية التي أقامها عثمان منذ عام 700هـ / 1300م في أسية الصغرى، كانت عاصمتها بروسة، ثم أدرنة، ثم إسطنبول 857هـ / 1453م، وبلغت قمة مجدها أيام سليمان القانوني (ت 974هـ / 1566م) ويمثل عام 1918م خسارة الدولة العثمانية كل أقاليمها، وأعلن عن قيام الجمهورية في 1923/10/29.
الموارد الطبيعية والزراعية والصناعية:	تنتج: القمح، الشوندر السكري، الشعير، العنب، القطن، التين، اللوز، البندق، التبغ، الشاي، وفيها ثروة ضخمة جدا من الأبقار و الأغنام، و الماعز. ومن ثروتها: الفحم

الحجري، الحديد الخام، وكميات محدودة من النفط، وتزدهر فيها السياحة التي تدر دخلاً قوياً كبيراً.



جمهورية تشاد

العاصمة	أنجينا
المساحة	1,284,000 كم ²
عدد السكان التقريبي عام 2012م	10,975,648 نسمة
عدد السكان المتوقع عام 2050م	20,474,000
معدل النمو السكاني	(2010-2005): 2.88% سنوياً
نسبة المسلمين	55.7% في الإحصاءات الرسمية وتصل الى 85% في بعض التقديرات الإسلامية
اللغة	الفرنسية والعربية ولهجات محلية
النقد	فرنك إفريقية الوسطى
نسبة التعليم	34.5%
النتاج المحلي الإجمالي (للفرد)	1,900
نبذة تاريخية	<p>مثلت منطقة تشاد نقطة اللقاء الإسلامي القادم من المشرق ومن المغرب، وتكونت دول إسلامية شهيرة، مثل: دولة البرنو والكانم التي قامت إبان القرن الخامس الهجري، وكان عصب قوتها الإسلام، والعربية لغتها الرسمية، ودولة مالي: التي يعود لها الفضل بنشر الإسلام في قبائل الهوسا في القرن الثامن الهجري، وأشهر ملوكها: منسا موسى معلنة تبعيتها للخلافة العباسية، أما دولة صنغاي - عاصمتها تمبكتو - فقد أقامت علاقات وثيقة مع الدولة العثمانية، وقامت دولة الهوسا في السودان الغربي وحاضرتها مدينة كالو التي خضعت لدولة الفولاني وزعيمها المصلح عثمان دان فودي: (1754-</p>

1817م)، وجاءها الاستعمار الفرنسي مع مطلع القرن العشرين متسللاً من الغرب، ففضى على آخر مظاهر الحكم الوطني إلى أن استقلت عام 1960م.

تنتج: القطن، وتربي المواشي، والنظرون هو المعدن الوحيد المستخرج.

الموارد الطبيعية والزراعية والصناعية:



جمهورية توغو

العاصمة	لومي
المساحة	20,474 كم ²
عدد السكان التقريبي عام 2012م	6,191,155 نسمة
عدد السكان المتوقع عام 2050م	16,584,000
معدل النمو السكاني	(2005 – 2010): 2.6% سنوياً
نسبة المسلمين	55%
اللغة	الفرنسية
النقد	الفرنك الفرنسي
نسبة التعليم	60.9%
الناتج المحلي الإجمالي (للفرد)	1000
نبذة تاريخية	وصلها الإسلام عبر حوض النيجر الاوسط ايام مملكة صنغاي والهوسا والفولاني.
الموارد الطبيعية والزراعية والصناعية	تنتج: جوز الهند، الموز، الكاكاو، القطن، البن، والفسق. وفيها مناجم للفوسفات.



الجمهورية التونسية

العاصمة	تونس
المساحة	164,150 كم ²
عدد السكان التقريبي عام 2012م	10,777,500 نسمة
عدد السكان المتوقع عام 2050م	12,180,000
معدل النمو السكاني	(2005 – 2010): 1.08% سنوياً
نسبة المسلمين	99.8%
اللغة	العربية
النقد	الدينار التونسي
نسبة التعليم	74.3%
الناتج المحلي الإجمالي (للفرد)	9,400
نبذة تاريخية	<p>فُتحت تونس عام 647هـ/670م في خلافة عثمان رضي الله عنه على يد عبد الله بن سعد بن أبي مسرح، وتابع الأمويون الفتوحات على يد عقبة بن نافع 50هـ/670م، وأيام العباسيين قامت على ارض تونس دولة الأغالبة ثم الدولة العبيدية ثم بنو زيري ثم دولة الموحدين ثم الدولة الحفصية ثم تبعت العثمانيين عام 981هـ/1573م، ثم قامت دولة البايات 1117هـ/1705م، ثم دخلت تحت الحماية الفرنسية عام 1881م، واستقلت في 20/3/1956م.</p>
الموارد الطبيعية والزراعية والصناعية:	تنتج: الحمضيات، العنب، القمح، الزيتون (ثاني بلد مصدر للزيت عالمياً)، و التمور،

وفيها تربية الماشية وتنتج النفط والغاز الطبيعي والفوسفات. وتشهد نهضة صناعية: نسيج، بتر وكيميائيات، ولها دخل جيد من السياحة.



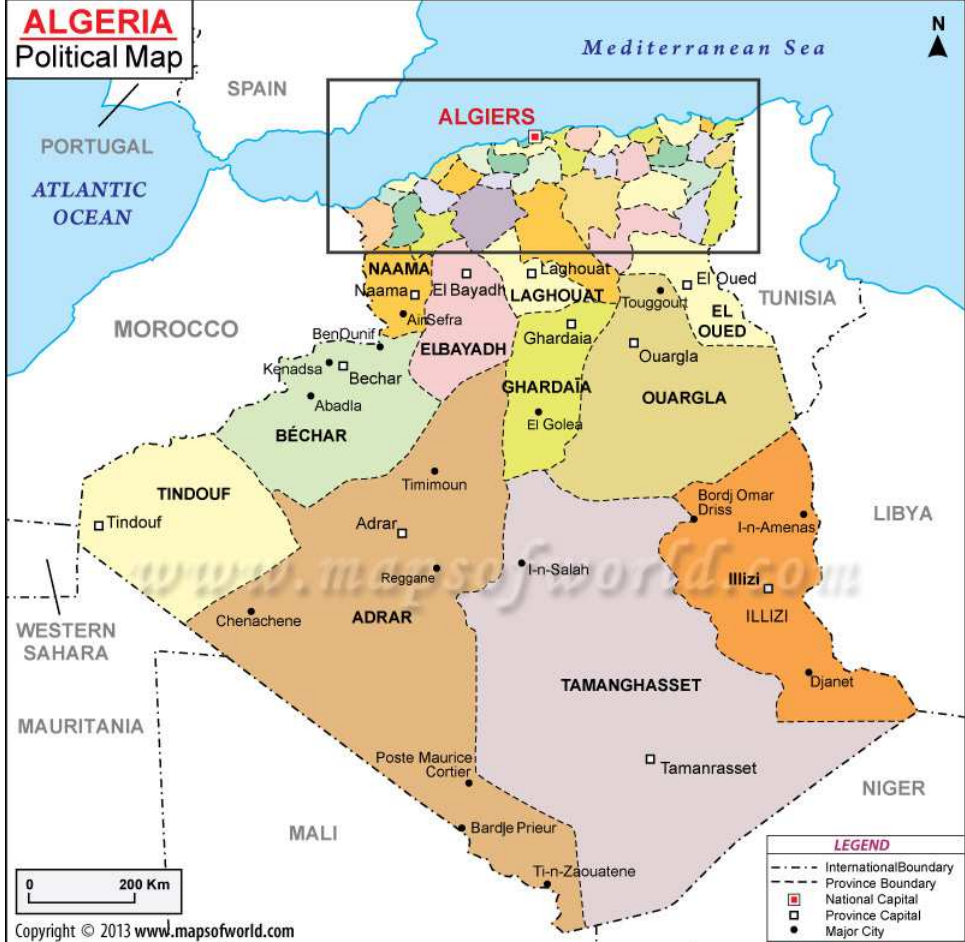
الجمهورية الجزائرية الديمقراطية

العاصمة	الجزائر
المساحة	2,381,741 كم ²
عدد السكان التقريبي عام 2012م	37,800,000 نسمة
عدد السكان المتوقع عام 2050م	44,163,000
معدل النمو السكاني	(2010 – 2005): 1.51% سنوياً
نسبة المسلمين	98.2%
اللغة	العربية والفرنسية
النقد	الدينار الجزائري
نسبة التعليم	69.9%
الناتج المحلي الإجمالي (للفرد) \$	7,300
نبذة تاريخية	<p>فتحت الجزائر في خلافة عثمان رضي الله عنه عام 21هـ، ثم توالى الفتوحات أيام الأمويين، وتبعت الدولة العباسية، ثم قامت بها دولة بني زيري، وتبعها الفاطميون، فالمرابطون، فالموحدون، حتى تغلب عليها بنو زيان، ونزلوا تلمسان واتخذوها حاضرة لهم، وبعد سقوط الأندلس (1492م) ثم تنقطع المعارك البحرية والبرية مع الأسبان، وفي عام 918هـ/1512م استخلص خير الدين بربروسة الجزائر من الأسبان، لتدخل تحت الحكم العثماني 1517م، وغرف حكامها بالدايات، حتى استعمرها الفرنسيون عام 1830م. قامت الثورة ضد الفرنسيين 1954م وحتى 1962م، وكان استقلال البلاد في</p>

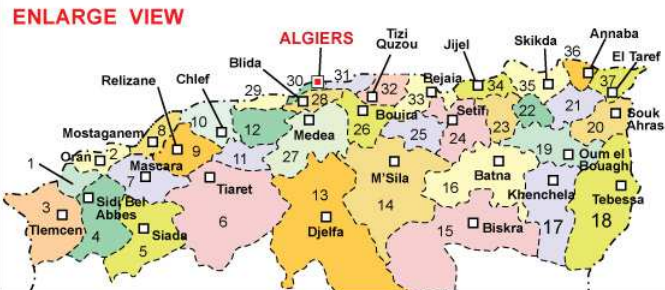
1962/6/15م.

تنتج: الحبوب، الحمضيات، الغنـب،
والزيتون، وهي غنية بالنفـط والغاز الطبيعي
(ثاني منتج عالمي)، والحديد الخام،
والرصاص، والزنك.

الموارد الطبيعية والزراعية
والصناعية



Copyright © 2013 www.mapsofworld.com
(Updated on 25th January, 2013)



- Province Names**
1. AOn Témouchent
 2. Oran
 3. Tlemcen
 4. Sidi Bel Abbès
 5. Saïda
 6. Tiaret
 7. Mascara
 8. Mostaganem
 9. Relizane
 10. Chlef
 11. Tissemsilt
 12. AOn Defla
 13. Djelfa
 14. Batna
 15. M'Sila
 16. Biskra
 17. Khenchela
 18. Tébessa
 19. Oum el-Bouaghi
 20. Souk Ahras
 21. Guelma
 22. Constantine
 23. Mila
 24. SÉTif
 25. Bordj Bou Arréridj
 26. Bouira
 27. M'EdEa
 28. Blida
 29. Tipasa
 30. Algiers
 31. Boumerdès
 32. Tizi Ouzou
 33. BÉjaÛa
 34. Jijel
 35. Skikda
 36. Annaba
 37. El Tarf

جمهورية جزر القمر الاتحادية

العاصمة	موروني
المساحة	1,862 كم ²
عدد السكان التقريبي عام 2012م	724,300 نسمة
عدد السكان المتوقع عام 2050م	1,170,000
معدل النمو السكاني	(2005 - 2010) 2.46% سنوياً
نسبة المسلمين	98.3%
اللغة	العربية، الفرنسية، السواحلية
النقد	الفرنك القمري، ويعادل فرنك إفريقية الوسطى
نسبة التعليم	74.9%
الناتج المحلي الإجمالي (الفرد) \$	1,200
نبذة تاريخية	تقع جزر القمر: القمر الكبرى (نغازيجه)، وموهيلي، وأنجوان، عند مدخل مضيق موزنبيق، وهو موقع إستراتيجي لمرور السفن، وصلها الإسلام حينما وصل إلى سواحل شرق القارة الإفريقية، خصوصاً في القرنين السابع عشر والثامن عشر الميلاديين. استقلت بعد استعمار فرنسي في 1974/12/22م وفي آب 1997م أعلنت جزيرة أنجوان انفصالها عن الإتحاد، وفي 1998/2/26م أقر استفتاء هذا الانفصال بنسبة 99%.
الموارد الطبيعية والزراعية والصناعية	تنتج: قصب السكر، الكاكاو، البن، القرنفل، جوز الهند، الفانيليا، ويقدم الصيد 5000 طن من الأسماك سنوياً، تعتمد في

اقتصادها على المعونات الخارجية، ولا سيما
من فرنسا.

COMOROS



Copyright © 2012-13 www.mapsofworld.com
(Updated on 26th June, 2012)

جمهورية جيبوتي

العاصمة	جيبوتي
المساحة	23,200 كم ²
عدد السكان التقريبي عام 2012م	818,159 نسمة
عدد السكان المتوقع عام 2050م	1,396,000
معدل النمو السكاني	(2005 – 2010) 1.9% سنوياً
نسبة المسلمين	97%
اللغة	العربية، الفرنسية و العفريّة
النقد	الفرنك الجيبوتي
نسبة التعليم	67.9%
الناتج المحلي الإجمالي (للفرد) \$	2,600
نبذة تاريخية	<p>لم يشكل مضيق باب المندب عقبة تذكر في وجه الانتقال بين شواطئ البحر الأحمر الشرقية الآسيوية، والغربية الإفريقية، فكانت الحجاز واليمن على صلة وثيقة بمنطقة القرن الإفريقي كله، لذا أصولهم عربية، اعتنقوا الإسلام في وقت مبكر. استعمرها الفرنسيون، واستقلت في 1977/6/27م، وتُشكل قبيلتا: عفار وعيسى سكان الجمهورية، وفي كانون الأول 1991م تمرد العفاريون يطالبون بالمساواة مع قبيلة عيسى، وفي 1992/2/25م هبط منّا جندي فرنسي لحماية العفاريين.</p>
الموارد الطبيعية والزراعية	تنتج: الموز، قصب السكر، الذرة، وتمتلك

والصناعية

ثروة حيوانية لا بأس بها الأغنام و الماعز،
ويقدر الصيد البحري ب 500 طن سنوياً، ولا
تمتلك مصادر معدنية باستثناء الملح، وفيها
بعض الصناعات الزراعية الغذائية.



جمهورية ساحل العاج كوت ديفوار

أبيدجان	العاصمة
320,763 كم2	المساحة
21,952,093 نسمة	عدد السكان التقريبي عام 2012م
37,112,000	عدد السكان المتوقع عام 2050م
1,84% سنوياً (2005 - 2010)	معدل النمو السكاني
60%	نسبة المسلمين
الفرنسية، ولهجات محلية	اللغة
فرنك إفريقيه الوسطى	النقد
56.2%	نسبة التعليم
1600	الناتج المحلي الإجمالي (الفرد) \$
وصلها الإسلام عن طريق الدعاة والتجار، لقربها من مملكة مالي، ومملكة صنغاي الإسلامية، ومملكة الهوسا التي قامت في السودان العربي، وأخذت على عاتقها أمر الدعوة خصوصاً أيام زعيمها الشيخ عثمان دان فودي الفولاني، حيث ازدهرت مراكز إشعاع فكري حضاري أهمها: أود غشت، وغانة (أو : أكار)، وجنى (التي تأسست عام 800هـ على نهر النيجر الأعلى)، وتمبكت التي وصلت إلى مستوى رفيع كمدارس فارس والقيروان وقرطبة. استقلت عام 1970م.	نبذة تاريخية
يعمل 70% من السكان بالزراعة، فينتجون القطن والأرز. وتصدر: القطن، البن، الكاكاو، الأناناس، الأخشاب من غاباتها الكثيفة.	الموارد الطبيعية والزراعية والصناعية

COTE D'IVOIRE

Political Map



0 50 100 Km

Copyright © 2012-13 www.mapsofworld.com
(Updated on 4th June, 2012)

المملكة العربية السعودية

العاصمة	الرياض
المساحة	2,248,000 كم ²
عدد السكان التقريبي عام 2012م	28,376,355 نسمة
عدد السكان المتوقع عام 2050م	40,251,000
معدل النمو السكاني	(2005 - 2010) 2,24% سنوياً
نسبة المسلمين	100%
اللغة	العربية
النقد	الريال السعودي
نسبة التعليم	86.6%
الناتج المحلي الإجمالي (الفرد)	\$ 24,400
نبذة تاريخية	في 5/10/1319هـ / 16/1/1902م فتح الملك عبد العزيز (الرياض)، وضم نجدا حتى 1326هـ / 1908م، ثم الإحساء 1332هـ / 1913م، وجبل شمر 1340هـ/1921م، وعسيراً 1341هـ/1922م، والحجاز والربع الخالي 1344هـ/1925م، وفي عام 1351هـ / 1932م أعلن توحيد المملكة وتسميتها : المملكة العربية السعودية، وعيدها الوطني في 23 أيلول (سبتمبر) من كل عام.
الموارد الطبيعية والزراعية والصناعية	تنتج: التمور، القمح، الشعير وفيها ثروة حيوانية كبيرة (أغنام، ماعز، جمال، أبقار). استثمار النفط عام 1938م، وتمتلك ربع الدُّخْر النفطي العالمي، وقُدْر الغاز الطبيعي بـ 32

مليار 3م عام 1991م، وتقدمت الصناعات البتر وكيميائية تقدم كبيراً، مع ازدهار عمراني عظيم.



جمهورية السنغال

العاصمة	دكار
المساحة	196,712 كم ²
عدد السكان التقريبي عام 2012م	12,855,153 نسمة
عدد السكان المتوقع عام 2050م	27,244,000
معدل النمو السكاني	(2005 – 2010) 2.46% سنوياً
نسبة المسلمين	93.80%
اللغة	الفرنسية والعربية
النقد	فرنك إفريقية الوسطى
نسبة التعليم	39.3%
الناتج المحلي الإجمالي (للفرد)	\$ 2,000
نبذة تاريخية	<p>للمرابطين فضل مبكر في نشر الإسلام منذ بداية القرن الخامس الهجري، الحادي عشر الميلادي في السنغال (بلاد التكرور) حيث أقام عبد الله بن ياسين رباطاً عند مصب نهر السنغال، ثم شكلت إقليماً هاماً من مملكه غانة، ثم من مملكة مالي في القرن السابع الهجري، الثالث عشر الميلادي ، وبدأ تغلغل الاستعمار البرتغالي ثم الفرنسي عن طريق مجرى نهر السنغال، فشمّل غرب إفريقيا بأسرة، ويعد عام 1826م بداية هذا الاستعمار الذي اصطدم بمقاومة عنيفة، ابرزها مقاومة حاجي عمر (1856م) وأحمد صمودو الذي أُسر 1898م وتوفي منفيّاً بالجابون عام 1900م، انفصلت عن مالي</p>

واستقلت في 1960/8/20 م .

تنتج: الذرة، الفستق، الدخن، الفول السوداني، الأرز، قصب السكر، وفيها ملايين الأبقار و الأغنام، وصيد الأسماك يقدر ب 300 ألف طن، وفيها صناعة زيوت وأسمدة وأقمشة قطنية.

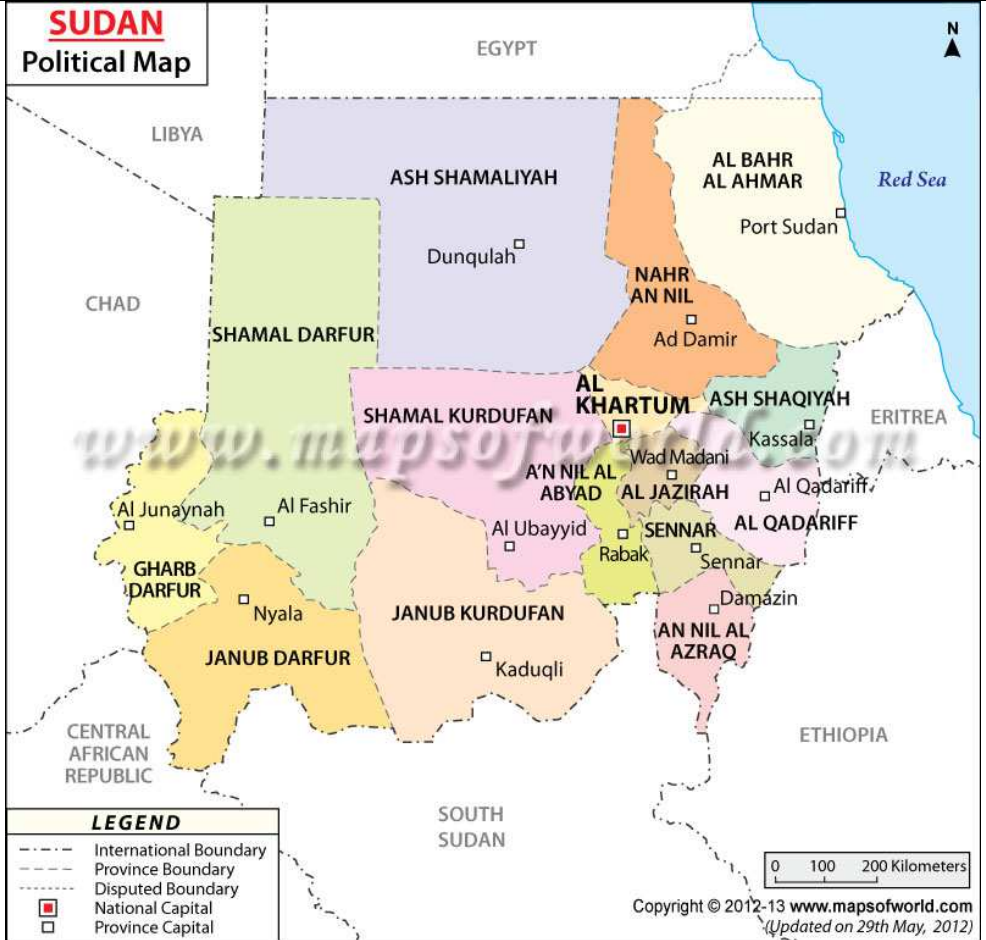
الموارد الطبيعية والزراعية والصناعية



جمهورية السودان

العاصمة	الخرطوم
المساحة	1,886,068 كم ²
عدد السكان التقريبي عام 2012م	30,894,000 نسمة
عدد السكان المتوقع عام 2050م	97,165,000
معدل النمو السكاني	(2005 – 2010) 2,2 % سنوياً
نسبة المسلمين	99 % مسلمين
اللغة	العربية
النقد	الجنيه السوداني
نسبة التعليم	61.1%
الناتج المحلي الإجمالي (للفرد) \$	2,700
نبذة تاريخية	وصل الإسلام إلى شمال السودان (النوبة) في خلافة عثمان رضي الله عنه، وبعدها جاءها من الشرق فقامت مملكة الفونج، وتوسع محمد علي باشا منذ 1811م في السودان حتى وصل حدود أوغندا، وبعد التدخل البريطاني في مصر والسودان قامت ثورة محمد أحمد المهدي 1881م، ولكن كتشنر استطاع احتلال السودان 1898م، والتي استقلت عام 1956م.
الموارد الطبيعية والزراعية والصناعية	تنتج: القطن، الذرة البيضاء، الفستق، الأرز، القمح، الموز والصبغ العربي حيث تمتلك 80% من احتياطات العالم، وفيها من الثروة الباطنية، خامات الحديد، النحاس، المنغنيز، الذهب، وبعد اكتشاف النفط يمدد

أطول أنبوب نفط في القارة الإفريقية (610 كم)، وقد استثمر في تموز 1999م، لبدأ بنقل النفط الخام من (هجليج) في ولاية كردفان إلى مرفأ (بشاير) الجديد جنوب بورسودان على البحر الأحمر. ولكن بعد انفصال الجنوب صار معظم الثروة النفطية من نصيب الجنوب.



الجمهورية العربية السورية

العاصمة	دمشق
المساحة	185,180 كم ²
عدد السكان التقريبي عام 2012م	21,955,000 نسمة
عدد السكان المتوقع عام 2050م	33,658,000
معدل النمو السكاني	(2005 - 2010) 2,52 % سنوياً
نسبة المسلمين	88%
اللغة	العربية
النقد	الليرة السورية
نسبة التعليم	79.6%
الناتج المحلي الإجمالي (الفرد) \$	5,100
نبذة تاريخية	فتحت دمشق على يد أبي عبيدة بن الجراح وخالد بن الوليد عام 14هـ / 637م، وحينما اتخذها الأمويون عاصمة دولتهم عادت الفتوحات التي بدأت أيام الخلفاء الراشدين، ويعد عصر الوليد بن عبد الملك قمة الفتوح في تاريخ الإسلام، ففي عام 93هـ كان جيش دمشق يفتح الديبل ويتابع شمالاً في وادي السند على يد محمد بن القاسم الثقفي، ويفتح سمرقند على يد قتيبة بن مسلم الباهلي، ويفتح طارق بن زياد وموسى بن نصير طليطلة في الأندلس، ويحاصر مسلمة بن عبد الملك القسطنطينية، وعاشت بلاد الشام فترة زاهرة أيام نور الدين وصلاح الدين، واستطاع المماليك استكمال تحريرها من

الصليبيين، ثم دخلها العثمانيون 1516م،
حتى 1918م، وبدأ الانتداب الفرنسي في
تموز 1920م، واستقلت في 17/4/1946م.

الموارد الطبيعية والزراعية
والصناعية

تنتج: القطن، القمح، الشعير، الفواكه،
الخضار، وثروتها من الأغنام 14,5 مليون
رأس، وبدأت بإنتاج النفط والغاز الطبيعي
والفوسفات.



جمهورية سورينام

العاصمة	باراماريبو
المساحة	163270 كم ²
عدد السكان التقريبي عام 2012م	539,910 نسمة
عدد السكان المتوقع عام 2050م	718,000
معدل النمو السكاني	0,56 % سنوياً (2005 – 2010)
نسبة المسلمين	20% وفي تقديرات اخرى تصل الى 35%
اللغة	الهولندية
النقد	دولار سورينامي
نسبة التعليم	89.6%
الناتج المحلي الإجمالي (للفرد) \$	11,800
نبذة تاريخية	وصلها الإسلام من الجزر الاندونوسية ابن الاستعمار الهولندي لسورينام واندنوسيا معا.
الموارد الطبيعية والزراعية والصناعية	تصدر الارز، الكاكاو، الموز، قصب السكر و الخشب.

SURINAME

Political Map



جمهورية سيراليون

العاصمة	فريتاون
المساحة	71,740 كم ²
عدد السكان التقريبي عام 2012م	6,126,000 نسمة
عدد السكان المتوقع عام 2050م	13,594,000
معدل النمو السكاني	2,4% سنوياً (2005 – 2010)
نسبة المسلمين	75%
اللغة	الإنكليزية، ولهجات محلية
النقد	الليون
نسبة التعليم	35.1%
الناتج المحلي الإجمالي (للفرد)	\$ 1,100
نبذة تاريخية	وصلها الإسلام من الشمال، فقد بدأت الدعوة الإسلامية تعبر الصحراء الكبرى في أفريقيا إلى النطاق الواقع في جنوبها، حيث نشط المرابطون في نقل الدعوة الإسلامية إلى ما يعرف بالسودان الغربي، وتجاوز نشاطهم هذا النطاق إلى غربي أفريقيا، وأسفرت هذه الحركة عن دخول شعوب زنجية من أهل البلاد في الإسلام، كما أسهم التجار من جماعات الطوارق والفلاني في نقل الإسلام إلى حيث الغابات الاستوائية على ساحل غربي أفريقيا، ويشكل المسلمون في الوقت الحاضر أكثر من نصف سكان سيراليون، ومنتشرون في المناطق الشمالية والشرقية من البلاد.
الموارد الطبيعية والزراعية	80% يعملون بالزراعة و ينتجون الأرز،



جمهورية الصومال

العاصمة	مقديشو
المساحة	637,600 كم ²
عدد السكان التقريبي عام 2012م	9,797,000 نسمة
عدد السكان المتوقع عام 2050م	22,626,000
معدل النمو السكاني	(2005 – 2010) 2.92% سنوياً
نسبة المسلمين	99.9%
اللغة	الصومالية السواحيلية ، والعربية ، والإنكليزية
النقد	الشلن الصومالي
نسبة التعليم	37.8%
الناتج المحلي الإجمالي (للفرد) \$	600
نبذة تاريخية	<p>اتخذ الإسلام طريقه إلى الصومال عبر مضيق باب المندب بوقت مبكر، ساعد على ذلك أصول السكان العربية، وقوي مركزه أكثر بعد تأسيس المراكز الساحلية في مالندي وكلوا وممبسة ودار السلام، وزاد ذلك في ازدهار مقديشو، ويُظهر ابن بطوطة الذي زارها في القرن الرابع عشر الميلادي دهشته من دقة تنظيم المدينة، وحالة الرخاء السائدة فيها، وفي تلك المنطقة كافة. صارت البرتغاليين، ومن ثم الإيطاليين، ونالت الاستقلال عام 1960م، ولكنها منذ 1991م تخوض حرباً أهلية، بدأت بوادر المصالحة بجهود عربية ومصرية خاصة 1998م .</p>

الموارد الطبيعية والزراعية والصناعية

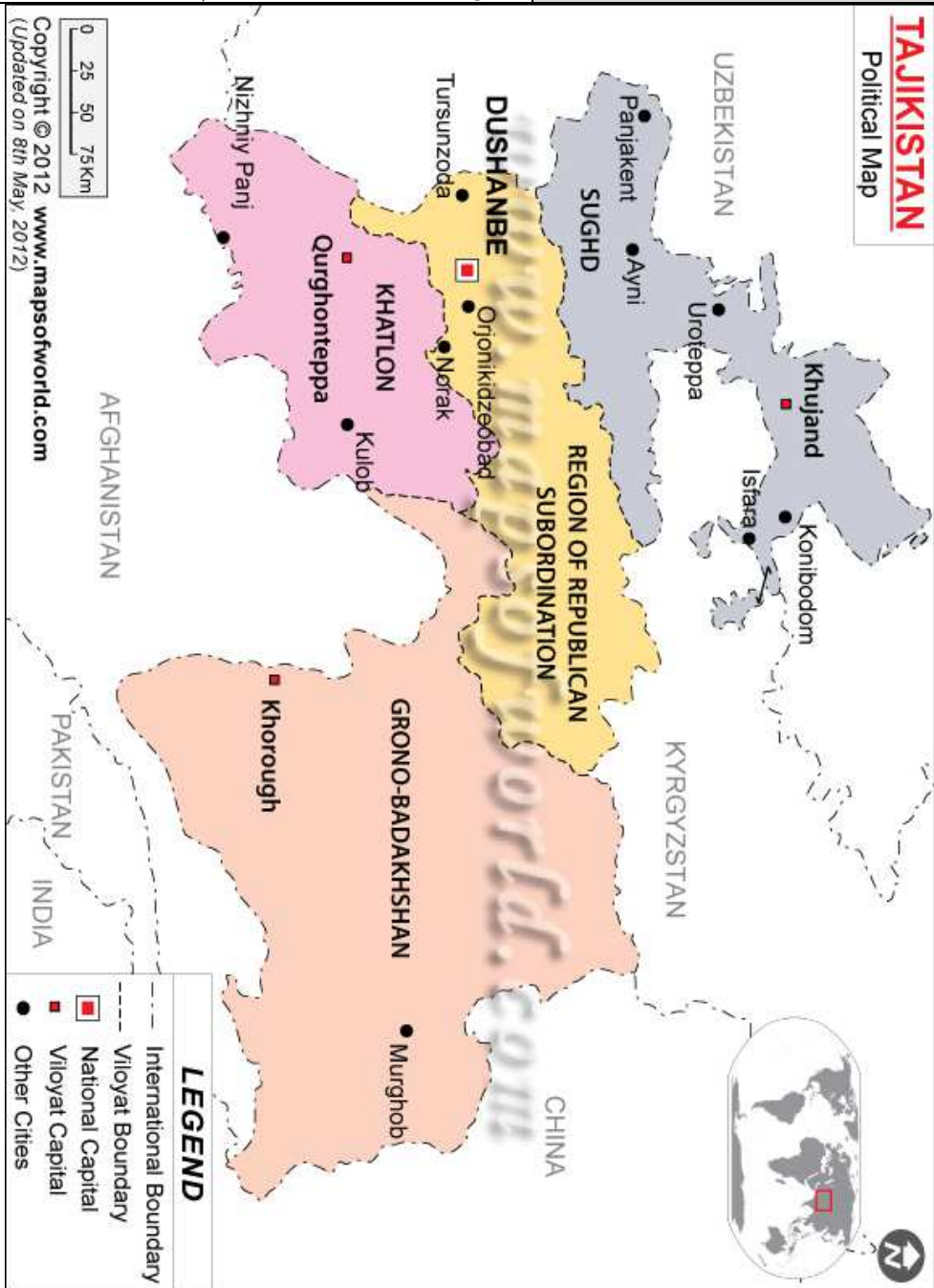
تنتج: الذرة، السمسم، الموز، وثروتها الحيوانية 5,1 ملايين رأس من الأبقار، و 6,8 ملايين جمل، و 13,5 مليوناً من الأغنام، و 20 مليوناً من الماعز . ولا تمتلك حالياً مواد منجمية، أو قطاع صناعي يذكر.



جمهورية طاجكستان

العاصمة	دوشامبه
المساحة	143,100 كم ²
عدد السكان التقريبي عام 2012م	7,800,000 نسمة
عدد السكان المتوقع عام 2050م	12,132,000
معدل النمو السكاني	(2005 – 2010) 1.51 % سنوياً
نسبة المسلمين	99%
اللغة	الطاجيكية وفيها خليط من العربية والفارسية
النقد	الرُوبل
نسبة التعليم	99.7%
الناتج المحلي الإجمالي (للفرد) \$	2,100
نبذة تاريخية	انتشر الإسلام في أواسط آسية (ما وراء النهر) منذ فتوح قتيبة بن مسلم الباهلي في العهد الأموي الذي وصل كاشغر عام 95هـ ، وبعد إسلام البلغار في القرن الرابع الهجري على يد التجار الدعاة الذين كانوا يتاجرون في الفراء، بدأ الإسلام انتشاره شرقاً ، وحينما أسلمت القبيلة الذهبية التترية، أصبح حوض الفولغا بأكمله مسلماً حتى بحر آرال. وجاءها الإسلام أيضاً من دعاة قدموا من إيران وأفغانستان. ضمها السوفييت عام 1929م، واستقلت في 1991/9/9م
الموارد الطبيعية والزراعية والصناعية	تنتج : القطن ، الخضار، الفواكه، وتشتهر بتربية دود القز لإنتاج الحرير الطبيعي ، وفيها أعداد كبيرة من الأغنام والأبقار واليالك

ذات الفراء. وساعدت الطاقة الكهرومائية
على نشوء صناعة الألمنيوم وتقدمها.



جمهورية العراق

العاصمة	بغداد
المساحة	444,442 كم ²
عدد السكان التقريبي عام 2012م	33,330,000 نسمة
عدد السكان المتوقع عام 2050م	56,316,000
معدل النمو السكاني	(2005 – 2010) 1.8% سنوياً
نسبة المسلمين	98%
اللغة	العربية و الكردية
النقد	الدينار العراقي
نسبة التعليم	78.2%
الناتج المحلي الإجمالي (الفرد) \$	4,200
نبذة تاريخية	<p>سار خالد بن الوليد عام 12هـ بعد انتهائه من حروب الردة إلى العراق ففتح حتى الأنبار، وتابع سعد بن أبي وقاص الفتوح. وفي زمن العباسيين وحاضرتها بغداد التي بناها المنصور عام 149هـ بلغت الحضارة العربية الإسلامية عصرها الذهبي، حتى اجتياح النتر لها عام 656هـ / 1258م بعد سيطرة البويهية ثم سلجوقية، ثم تبعت إمبراطورية تيمورلنك بعد القضاء على الدولة الخوارزمية مع بداية القرن الخامس عشر الميلادي، ثم سيطر عليها الصفويون، الذين طردهم العثمانيون منها، ودخلها البريطانيون عام 1914م، وفي 1921/8/23م أعلنت الملكية، وفي 1958/7/14م أعلنت الجمهورية. احتلها جيش</p>

الحلفاء (الأمريكي – البريطاني) في 9 نيسان 2003م بتهمة امتلاكها أسلحة دمار شامل، لم يُعثر على شيء منه منذ الاحتلال .

الموارد الطبيعية والزراعية والصناعية

نتج: القمح، الشعير، الأرز، الذرة، الخضار، الفواكه، و 80% من تمور العالم. أكتشف النفط فيها عام 1927م وهي ثاني دولة في العالم من حيث الاحتياطي العالمي.



سلطنة عمان

العاصمة	مسقط
المساحة	306,000 كم ²
عدد السكان التقريبي عام 2012م	2,773,479 نسمة
عدد السكان المتوقع عام 2050م	5,402,000
معدل النمو السكاني	(2005 - 2010) 1.97% سنوياً
نسبة المسلمين	98%
اللغة	العربية
النقد	الريال العماني
نسبة التعليم	81.14%
الناتج المحلي الإجمالي (للفرد) \$	27,600
نبذة تاريخية	<p>كان يحكم عُمان عند ظهور الإسلام جيفر وعبد ابنا الجُلندي، فحمل لهما عمرو ابن العاص كتاب رسول الله صلى الله عليه وسلم عام 6هـ / 627م، فأسلما، وساهم اهلهما في فتوحات جنوبي العراق وفارس والسند، ومنذ 135هـ / 725م كانت نزوى حاضرة البلاد يحكمها الأزديون فالحمديون من بني الجلندي، قامت بعدها الدولة اليعربية 1624م، فصدت غزوات الصفويين البحرية، وهزمت أساطيل البرتغاليين 1658م من آخر معاقلهم في الخليج، وامتد نفوذها إلى ساحل إفريقية الشرقية عام 1661م. قامت دولة البوسعيدي عام 1753م التي حكمت أيضاً سواحل إفريقية الشرقية. وفي هذه الفترة بدأ التدخل البريطاني في المنطقة، وفي</p>

1970/7/23م خلف السلطان قابوس بن سعيد
والدة ليبدأ عهد انفتاح على العالم العربي
والخارجي، مع حركة نشيطة في التنوير
والازدهار العمراني.

تنتج: التمور، قصب السكر، البخور، أما
الثروة الحيوانية فتشمل الأبقار، الإبل، الأغنام،
الماعز، وصيد السمك. أكتشف النفط عام
1967م، وهي غنية بالنحاس والغاز الطبيعي.

الموارد الطبيعية والزراعية
والصناعية



جمهورية الغابون

العاصمة	ليبرفيل
المساحة	267,667 كم ²
عدد السكان التقريبي عام 2012م	1,564,000 نسمة
عدد السكان المتوقع عام 2050م	3,230,000
معدل النمو السكاني	(2005 - 2010) 1.48% سنوياً
نسبة المسلمين	30%
اللغة	الفرنسية و البانتوية
النقد	فرنك إفريقيا الوسطى
نسبة التعليم	88.4%
الناتج المحلي الإجمالي (الفرد) \$	16,300
نبذة تاريخية	<p>وصلها الإسلام عبر طريقين اثنين: من الشرق حيث تغلغل الإسلام في قلب القارة الإفريقية من السواحل الشرقية المسلمة، خصوصاً حينما تكونت سلطنات عربية مسلمة داخلية مثل سلطنة حمد بن محمد الرحبي شرقي الكونغو، ومن الشمال عن طريق التجار الدعاة القادمين من مصر إلى النوبة إلى البرنو إلى بلاد الهوسا. وسرعان ما اقتفى أثر التجار المسلمين الذي شكلوا مدارس متنقلة أينما حلّوا، لأنهم وجدوا في الإسلام عقيدة تلائم حاجاتهم فأقبلوا عليها لبساطة تعاليمه ووضوحها وما تضرّ عليه من المساواة والإخوة الإنسانية، لذلك مازال الإسلام ينتشر على الرغم من جهود المبشرين في القارة الإفريقية .</p>

85% من مساحتها مكسوة بالغابات الاستوائية ، فهي تصدر سنوياً مليون طن من الخشب. وفيها من الثروة الباطنية: الأورانيوم، المنغنيز، الحديد الخام، النفط والغاز الطبيعي.

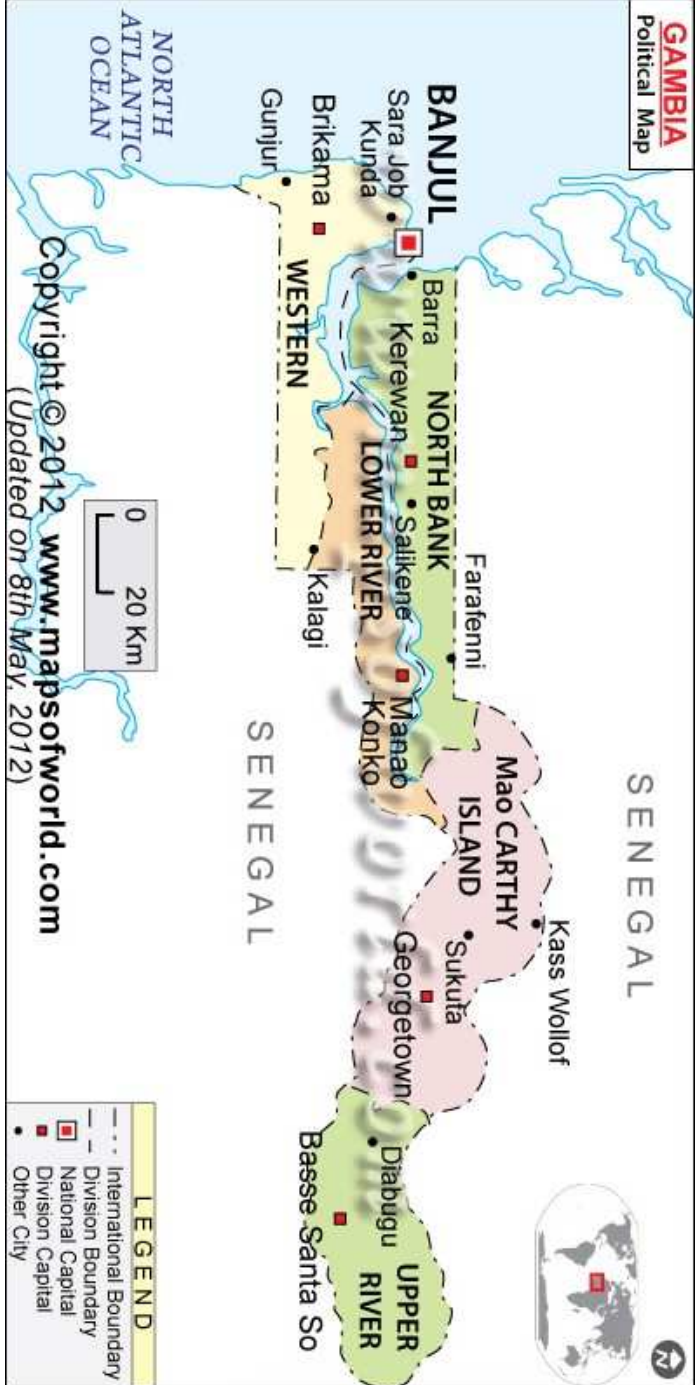
الموارد الطبيعية والزراعية والصناعية



جمهورية غامبيا

العاصمة	بانجول
المساحة	10,698 كم2
عدد السكان التقريبي عام 2012م	1,825,000 نسمة
عدد السكان المتوقع عام 2050م	3,210,000
معدل النمو السكاني	(2005 - 2010) 2.63% سنوياً
نسبة المسلمين	95%
اللغة	الانجليزية
النقد	الدالاسي
نسبة التعليم	50%
الناتج المحلي الإجمالي (الفرد) \$	1,900
نبذة تاريخية	تاريخ غامبية جزء لا يتجزأ من تاريخ السنغال، إذ وصلها الإسلام منذ الحادي عشر الميلادي، كما كانت جزءاً من مملكة غانة، ثم من مملكة مالي، وبعد التنافس الاستعماري على غربي إفريقيا بين البرتغاليين والفرنسيين والبريطانيين، خضعت للاستعمار البريطاني، ولكنها استقلت عام 1963م كشريط طويل يحيط بنهر غامبية بطول 350 كم، ويعرض وسطي 50 كم، يشكل فيها (الماندينغ) 40% من السكان، وفي 1/2/1982م تم اتحاد بينها وبين السنغال (سيني غامبية)، ولكنه حُل في أيلول 1989م
الموارد الطبيعية والزراعية والصناعية	تنتج: الذرة، الأرز، القطن، والغلة الرئيسية هي الفول السوداني الذي يُصدر عن طريق

ميناء بانجول، ويقدم صيد الأسماك 18,000 طن سنوياً، تفتقر للمواد التعدينية، لذلك اقتصرت الصناعة على صناعات زراعية، وتقدم السياحة مورداً جيداً لاقتصادها.



جمهورية غويانا التعاونية

العاصمة	جورج تاون
المساحة	214,970 كم ²
عدد السكان التقريبي عام 2012م	784,894 نسمة
عدد السكان المتوقع عام 2050م	888,000
معدل النمو السكاني	(2005 – 2010) -0.22% سنوياً
نسبة المسلمين	15% وتناقص في التقديرات الغربية الي 7% وتزيدها تقديرات اسلامية الي 30%
اللغة	الإنجليزية
النقد	الدولار الغوياني
نسبة التعليم	41%
الناتج المحلي الإجمالي (الفرد) \$	7,600
نبذة تاريخية	انتقل اليها الإسلام مع المسلمين الإفارقة الذين حملوا الي العالم الجديد كرفيق، ومن ثم جاء الهنود وفيها نسبة من المسلمين الذين استقدموا للعمل.
الموارد الطبيعية والزراعية والصناعية	الزراعة والتعدين دعامة اقتصاد جويانا وتشغل الزراعة 1% من جملة مساحة الأرض، وأهم الغلات قصب السكر والأرز. وبلغ إنتاجها السنوي من الذهب 11000 أوقية، ومن الماس 10200 قيراط، هذا إلى جانب المنغنيز، كما يستخرج النحاس واليورانيوم.



جمهورية غينيا

العاصمة	كوناكري
المساحة	245,857 كم ²
عدد السكان التقريبي عام 2012م	10,824,200 نسمة
عدد السكان المتوقع عام 2050م	26,407,000
معدل النمو السكاني	(2005 – 2010) 2.16% سنوياً
نسبة المسلمين	85%
اللغة	الفرنسية ولغات محلية
النقد	الفرنك الغيني
نسبة التعليم	41%
الناتج المحلي الإجمالي (للفرد) \$	1,100
نبذة تاريخية	<p>نظراً لمجاورة غينيا لمالي والسنغال فأنها شكلت تاريخاً مشتركاً معهما، فكانت إقليمياً من مملكة غانة ، ومملكة مالي، ومملكة صنغاي وازدهرت الحياة العلمية فيها، وانتقل عدد من ابنائها الى تمبكت لإتمام دراستهم بعد إتمام دراسات أولية في مدنهم وقراهم، وكانت إقامتهم في تمبكت ميسرة ، فقد كان الأثرياء من أهل المدينة يستضيفونهم، مع وجود الأوقاف لطلبة العلم علي اختلاف قبائلهم وبلدانهم. أستعمرت كما أستعمر السودان الغربي من قبل فرنسا (1891م)، ولكنها استقلت في أيلول 1958م.</p>
الموارد الطبيعية والزراعية والصناعية	تنتج: الأرز، الفول السوداني، البن، الأناناس، الموز. وتهتم بتربية المواشي من

الأبقار، الأغنام، و الماعز. وثروتها المعدنية:
الماس، البوكسيت، الحديد الخام، الذهب.

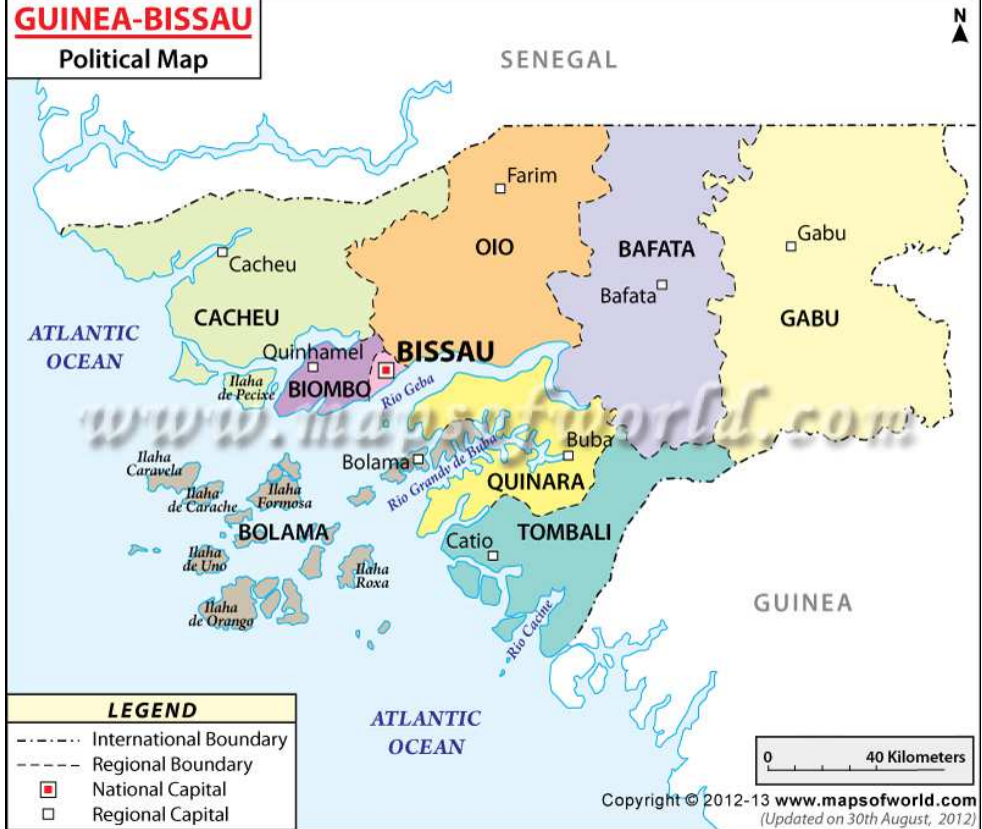


جمهورية غينيا بيساو

بيساو	العاصمة
36,125 كم ²	المساحة
1,520,830 نسمة	عدد السكان التقريبي عام 2012م
2,895,000	عدد السكان المتوقع عام 2050م
(2005 - 2010) 2.98% سنوياً	معدل النمو السكاني
45% وفي بعض التقديرات الإسلامية تصل إلى 60%	نسبة المسلمين
البرتغالية ولهجات قبلية	اللغة
البيزو الغيني	النقد
54.2%	نسبة التعليم
1,100	الناتج المحلي الإجمالي (للفرد) \$
نظراً للحدود المشتركة بين غينيا بيساو والسنغال، وصلها الإسلام أيام المرابطين أوائل القرن الخامس الهجري، أوائل القرن الحادي عشر الميلادي، وسرعان ما اعتنق السكان الإسلام على يد الدعاة والتجار المسلمين. وتبعت مملكة غانة، ومن ثم مملكة مالي في القرن السابع الهجري، القرن الثالث عشر الميلادي، وبدأ التغلغل البرتغالي فيها عام 1446م، فدعت (غينية البرتغالية)، وكانت مصدراً للرقيق في القرن السادس عشر الميلادي، قامت حركتها الوطنية في الستينات للمطالبة بالاستقلال، فنالت عام 1974م وتبعها عدد من الجزر أهمها: بولاما ، وبيساجور.	نبذة تاريخية

تنتج: الفستق، الذرة، الأرز، جوز الهند، زيت النخيل، الأخشاب، ومعظم تجارتها مع البرتغال، ويربى عدد من السكان الأبقار والماعز والأغنام. وتدر السياحة عليها دخلاً جيداً.

الموارد الطبيعية والزراعية والصناعية

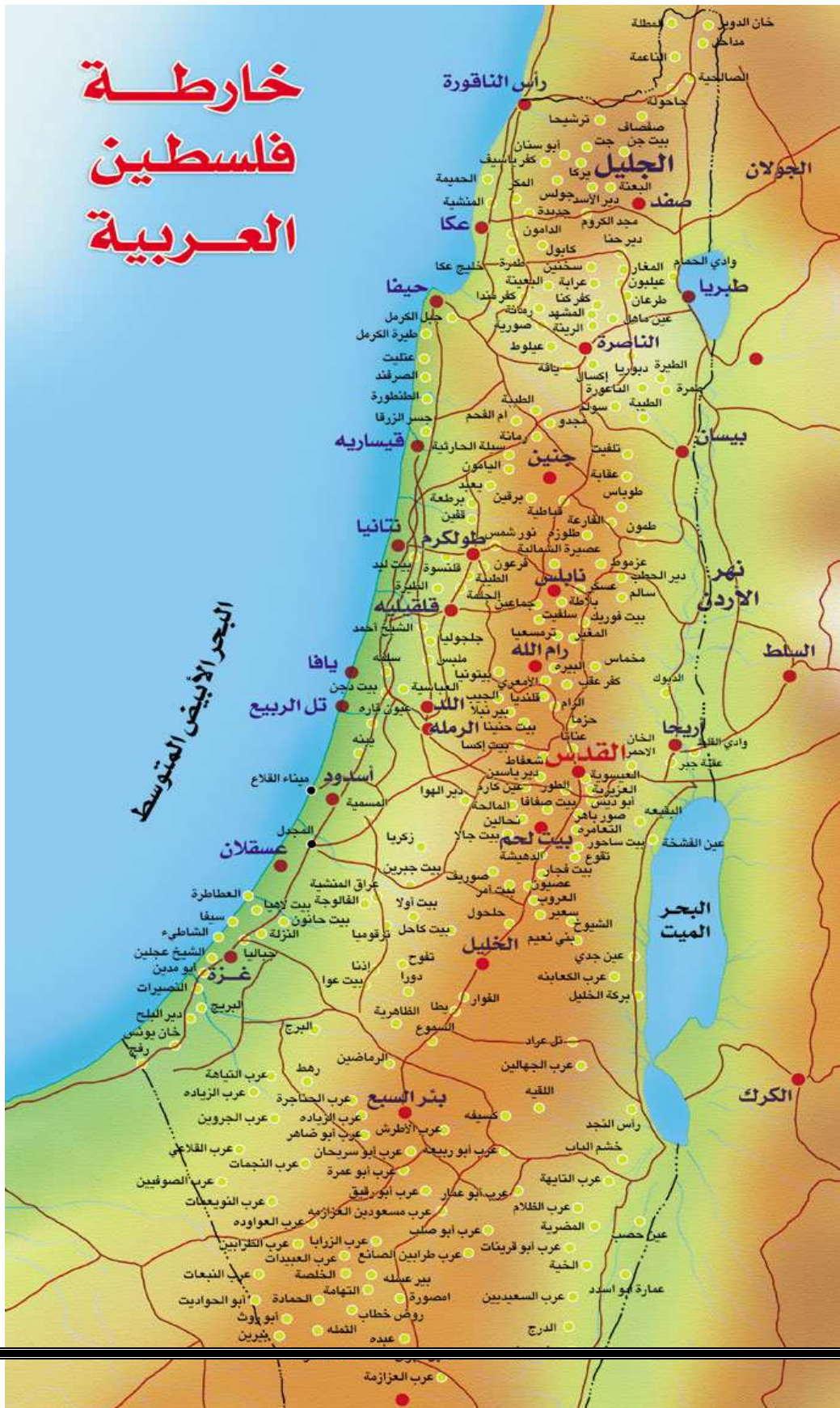


دولة فلسطين

العاصمة	القدس الشريف
المساحة	20,770 كم2
عدد السكان التقريبي عام 2012م	16,897,000 نسمة
عدد السكان المتوقع عام 2050م	22,237,000
معدل النمو السكاني	(2005 – 2010) 3.85% سنوياً
نسبة المسلمين	85%
اللغة	العربية
النقد	الجنية الفلسطيني
نبذة تاريخية	<p>فلسطين جزء من بلاد الشام، دخلها الإسلام أيام الصديق رضي الله عنه، وكان على أرضها عدد من المعارك الحاسمة، فحل وأجنادين، ولها مكانة مقدسة في نفوس العرب والمسلمين، فقدسها ثالث الحرمين، وقبله المسلمين الأولى، وفيها المسجد الأقصى وقبة الصخرة مسرى رسول الله صلى الله عليه وسلم، وعلى أرضها كان انتصار المسلمين في حطين عام 583هـ / 1187م على يد صلاح الدين، وعلى ترابها حقق المماليك انتصارهم على المغول في عين جالوت - قرب بيسان - عام 658هـ / 1260م بقيادة قُطز وبيبرس، ثم تبعت الدولة العثمانية. وفي 1920م بدأ الانتداب البريطاني مع الحرص على تنفيذ وعد بلفور، وفي 1947/11/2م قرر التقسي، وفي 1948/5/14م النكبة، التي جعلت 4,6 مليون نسمة في الشتات، و 3,4 مليون نسمة في</p>

الأراضي المحتلة.	
تنتج: الحمضيات، الخضار، زيت الزيتون، الأملاح (البوتاس) من البحر الميت. ومن الصناعات: مواد البناء، النسيج، الصابون، الصناعات الغذائية.	الموارد الطبيعية والزراعية والصناعية

خارطة فلسطين العربية



البحر الأبيض المتوسط

البحر الميت

الجلولان

نهر الأردن

رأس الناقورة

حيفا

قيساريه

نتانيا

قنصيه

يافا

تل الربيع

أسدود

عسقلان

عكا

عسقلان

عسقلان

عسقلان

عسقلان

عسقلان

عسقلان

عسقلان

عسقلان

عسقلان

عسقلان

الكرك

الكرك

الكرك

الكرك

الكرك

الكرك

الكرك

عرب العزازمة

جمهورية كازاخستان

العاصمة	أسطانة (الاستانة)
المساحة	2,717,300 كم2
عدد السكان التقريبي عام 2012م	16,897,000 نسمة
عدد السكان المتوقع عام 2050م	22,237,000
معدل النمو السكاني	(2005 - 2010) 0.71% سنوياً
نسبة المسلمين	70%
اللغة	الكازاخية (قريبة جداً من التركية)
النقد	التانغا
نسبة التعليم	99.5%
الناتج المحلي الإجمالي (الفرد)	\$ 13000
نبذة تاريخية	وصلها الإسلام عن طريق الدعاة القادمين من حوض الفولغا وقازان ، ومن بخارى ودعاة ما وراء النهر، وانتشر الإسلام حتى أصبحت سيبرية بلاد إسلامية، وكون فيها المسلمون إمارة عاصمتها سيبير (تحريف عن صابري) وفي القرن الثامن عشر الميلادي احتلها الروس، وفي 1925م نشأت جمهورية الكازاخ (القراق) ذات الاستقلال الذاتي، وفي عام 1936م تأسست جمهورية كازاخستان الاشتراكية السوفيتية، وفي 1991/10/26م إعلان سيادة البلاد واستقلالها.
الموارد الطبيعية والزراعية والصناعية	تنتج: الذرة، التبغ، الأرز، القطن، القمح وجفاف بحر أورال تقريباً سبب كارثة بيئية، وهي تربي أغنام القرة فول التي تنتج فرو

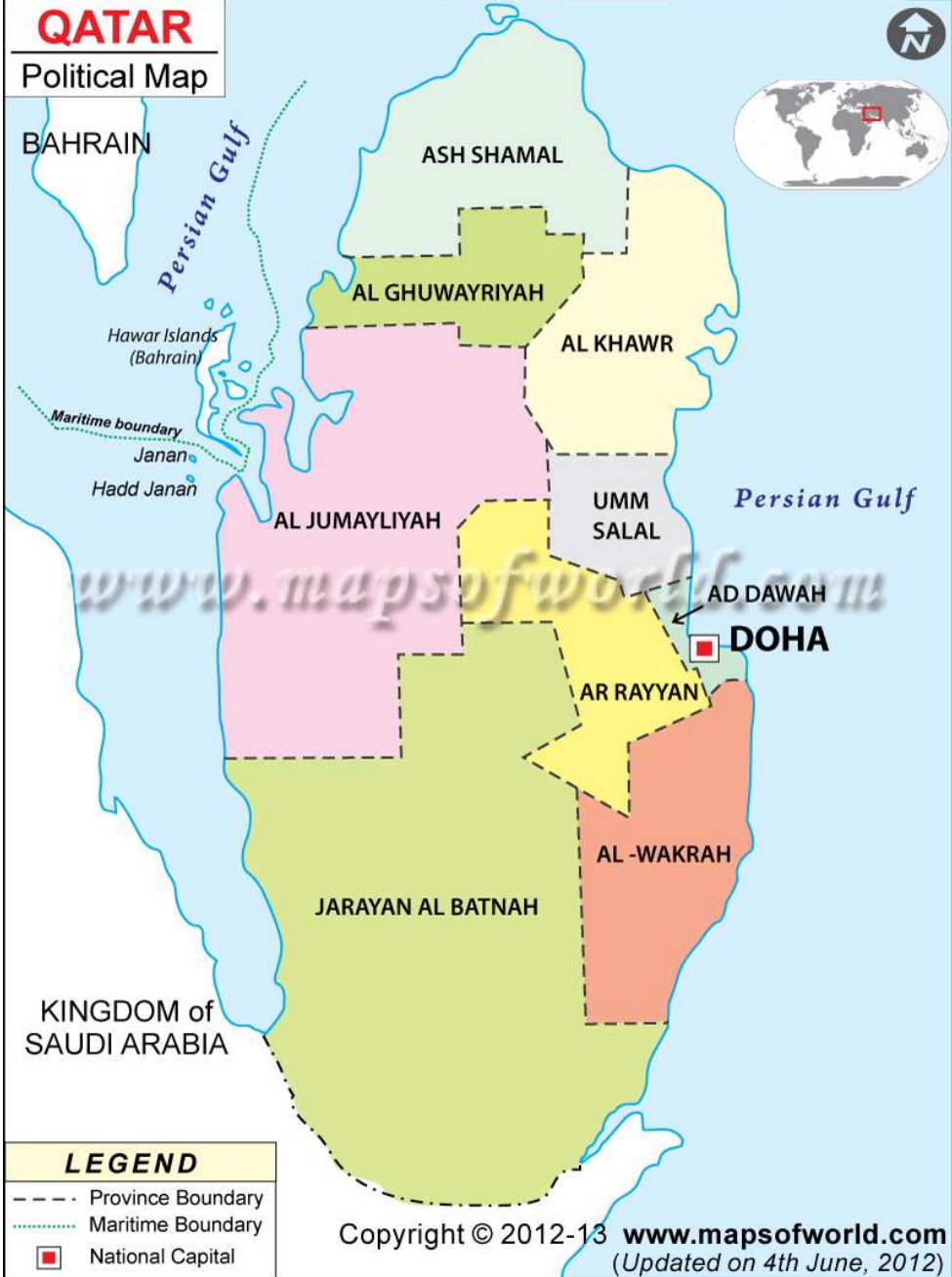
أسترا خان الشهير، مع تربية الخيل والإبل.
وتنتج: الفحم الحجري، الحديد، النحاس،
المنغنيز، الزنك، الرصاص، الذهب، النفط،
وتصنع الآلات الزراعية والأسمدة والأقمشة
الصوفية.



دولة قطر

الدوحة	العاصمة
11,437 كم2	المساحة
1,757,540 نسمة	عدد السكان التقريبي عام 2012م
2,559,000	عدد السكان المتوقع عام 2050م
2.1% سنوياً (2005 – 2010)	معدل النمو السكاني
77.54% في احصائيات و 100% في احصائيات اخرى	نسبة المسلمين
العربية	اللغة
الريال القطري	النقد
96.3%	نسبة التعليم
98900	الناتج المحلي الإجمالي (للفرد) \$
وصلها الإسلام في السنة السادسة للهجرة، وشهد سكانها مع من شهد من سكان شرقي شبه جزيرة العرب فتوح العراق وفارس ووادي السند ، وتبعت الدولة الأموية ومن ثم العباسية. تسلل إليها النفوذ البريطاني بين عامي 1830 – 1835م، وظلت ترتبط مع بريطانيا حتى استقلت في 1971/9/3م.	نبذة تاريخية
بدأ إنتاج النفط 1949م، وفي عام 1974م تم تأميم شركة شل للنفط، وفي عام 1991م بدأ استغلال حقول الغاز الطبيعي، وهي تحتل المرتبة الخامسة في العالم في احتياطية . وفيها صيد بحري واستخراج اللؤلؤ، وتربية الأغنام، وعدد محدود من الجمال، وتشهد تقدماً صناعياً فهي تنتج: الإيتلين	الموارد الطبيعية والزراعية والصناعية

والبوليتين، الأسمدة، الفولاذ، الألمنيوم.

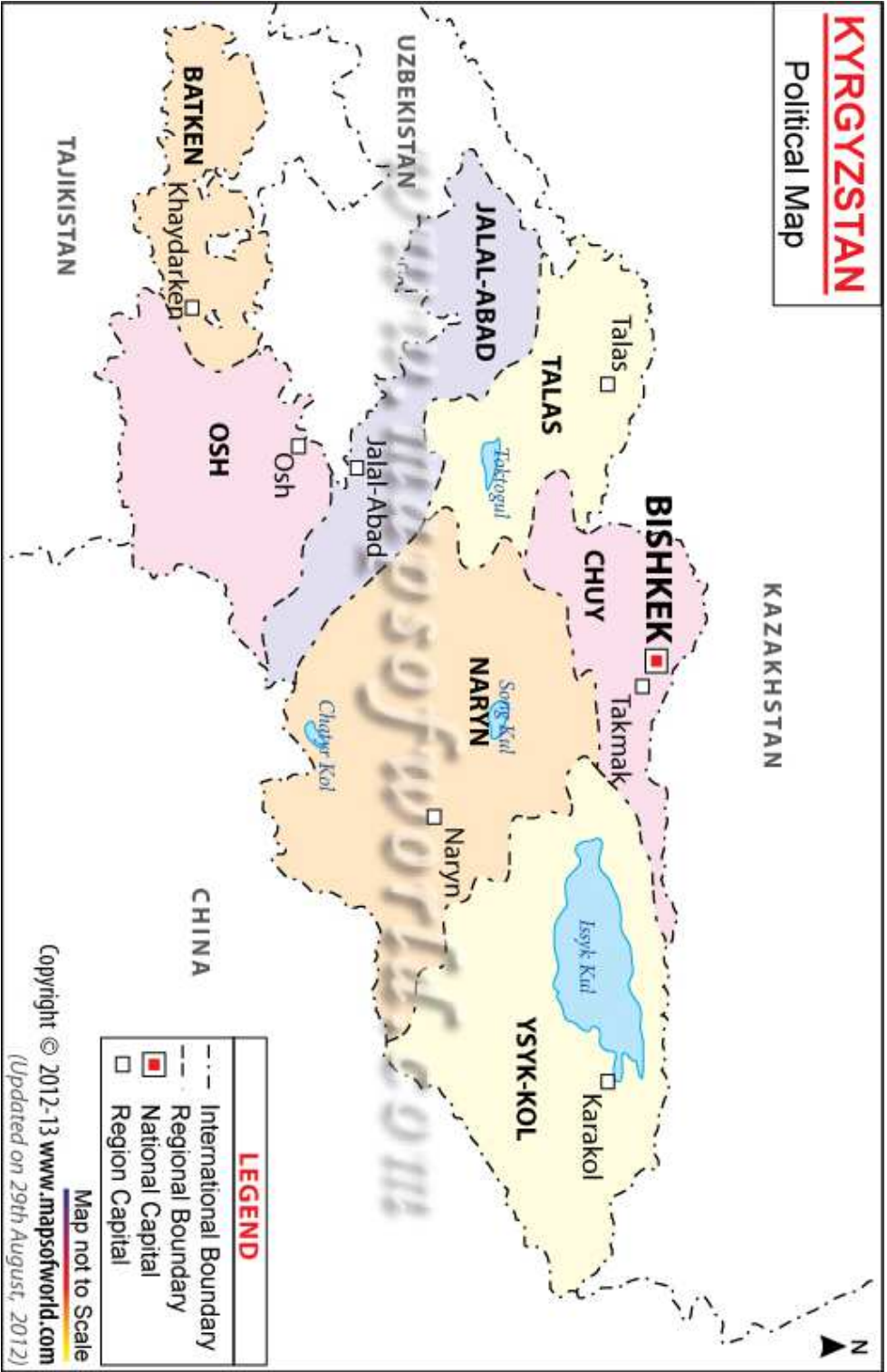


جمهورية قيرغيزيا

العاصمة	بيشكك
المساحة	198,000 كم ²
عدد السكان التقريبي عام 2012م	5,551,900 نسمة
عدد السكان المتوقع عام 2050م	8,238,000
معدل النمو السكاني	1.1% سنوياً (2005 – 2010)
نسبة المسلمين	88.8%
اللغة	القيرغيزية والروسية
النقد	سوم
نسبة التعليم	98.5%
الناتج المحلي الإجمالي (للفرد) \$	2400
نبذة تاريخية	
الموارد الطبيعية والزراعية والصناعية	

KYRGYZSTAN

Political Map



LEGEND	
	International Boundary
	Regional Boundary
	National Capital
	Region Capital

Map not to Scale
Copyright © 2012-13 www.mapsofworld.com
(Updated on 29th August, 2012)

جمهورية الكاميرون الاتحادية

ياوندي	العاصمة
2 475,818 كم	المساحة
19,406,100 نسمة	عدد السكان التقريبي عام 2012م
34,909,000	عدد السكان المتوقع عام 2050م
2% سنوياً (2010 – 2005)	معدل النمو السكاني
35% في التقديرات الغربية و 65% في التقديرات الإسلامية	نسبة المسلمين
الفرنسية، الانجليزية، ولغات محلية	اللغة
فرنك إفريقيا الوسطى	النقد
75.9%	نسبة التعليم
2300	الناتج المحلي الإجمالي (للفرد) \$
وصلها الإسلام عن طريق تشاد المجاورة لها، والتي مثلت نقط اللقاء الإسلامي القادم من شرق القارة وغربها، استعمرتها ألمانيا 1902م، وأضيفت إليها في 1911م أجزاء من إفريقية الاستوائية الفرنسية، واستعادتها فرنسا 1919م، حينما قسمت المستعمرة إلى منطقتي انتداب فرنسية وبريطانية، وفي عام 1946م أصبحتا تحت وصاية الأمم المتحدة، مُنحت الحكم الذاتي 1957م، واستقلت استقلالاً ذاتياً في 1959م، والاستقلال الكامل 1960م وفي 1961 ضم إليها جزء من الكمرون البريطاني، وتكونت جمهورية الكمرون الاتحادية، وبقي جزء ضمن الأراضي النيجرية.	نبذة تاريخية

85% من السكان يعملون بالزراعة وتربية الأبقار والأغنام والماعز. والبوكسيت المعدن الوحيد الذي يستثمر ويصدر بكميات كبيرة، ومن الصادرات الزراعية: الكاكاو، البن، القطن، الموز، الفستق.

الموارد الطبيعية والزراعية والصناعية



دولة الكويت

العاصمة	الكويت
المساحة	17,818 كم ²
عدد السكان التقريبي عام 2012م	3,582,054 نسمة
عدد السكان المتوقع عام 2050م	4,863,000
معدل النمو السكاني	(2005 – 2010) 2.44% سنوياً
نسبة المسلمين	91.51%
اللغة	العربية
النقد	الدينار الكويتي
نسبة التعليم	93.3%
الناتج المحلي الإجمالي (للفرد) \$	41700
نبذة تاريخية	<p>وصلها الإسلام عام 12هـ بعد الانتهاء من حروب الردة ، وتوجه خالد بن الوليد شمالاً بأمر من الصديق رضي الله عنه، ففتح كاظمة وتابع سيرة إلى أرض السّواد. وصلها آل الصباح من نجد حوالي عام 1710م، وفي 1899م، وقعت معاهدة حماية مع البريطانيين، وعُين أول معتمد بريطاني بالكويت في حزيران يونيو 1904م، وفي 1961/6/9م نالت استقلالها ، فأسهمت في دعم الاقتصاد العربي منذ ذلك الحين. وبينها وبين السعودية (المنطقة الحياضية) ومساحتها 4600كم² وتتقاسم مواردها النفطية بالتساوي.</p>

الموارد الطبيعية والزراعية والصناعية

تنتج: الخضار، الثمار، وتربي الماشية. بدأ إنتاج النفط 1946م، وتمتلك احتياطياً قدره 12,850 مليون طن، مع كميات كبيرة من الغاز الطبيعي، وتمتلك مصافي نفط، ومصانع بتر وكيميائيات.



الجمهورية اللبنانية

بيروت	العاصمة
10,230 كم2	المساحة
4,292,000 نسمة	عدد السكان التقريبي عام 2012م
4,155,000	عدد السكان المتوقع عام 2050م
1.05% سنوياً (2010 – 2005)	معدل النمو السكاني
59.7%	نسبة المسلمين
العربية	اللغة
الليرة اللبنانية	النقد
87.4%	نسبة التعليم
15500	الناتج المحلي الإجمالي (الفرد) \$
دخلها الإسلام مع فتوح بلاد الشام أيام عمر بن الخطاب رضي الله عنه، وتبعت الأمويين والعباسيين ، ووقعت مع سواحل بلاد الشام تحت سيطرة الصليبيين في القرن الحادي عشر وحتى الثالث عشر، وبعد التحرير على يد المماليك خضعت للحكم العثماني، وتمتعت بحكم ذاتي عام 1864م حتى نهاية الحرب العالمية الأولى 1918م، فخضعت للانتداب الفرنسي عام 1920م، ونالت استقلالها في 1943/12/22م، مع ميثاق وطني جعل رئيس الجمهورية مارونياً، ورئيس الوزراء سنياً ورئيس مجلس النواب شيعياً. ويوجد في المهجر 350,000 ينتشرون في أنحاء العالم، منهم 200,000 في إفريقيا للعمل التجاري.	نبذة تاريخية

بدأت حرب أهلية عام 1975م، انتهت بوقف الطائف 1989/10/22م لتقوم الجمهورية اللبنانية الثالثة في 18 - 2 / 9 / 1990م.

تنتج: الحمضيات، الفواكه، القمح، الموز، الزيتون، القطن، الذرة، التبغ. ومن صناعاتها: النسيج، الزيت، الصابون، الكبريت، الإسمنت، دباغة الجلود.

الموارد الطبيعية والزراعية والصناعية



دولة ليبيا

العاصمة	طرابلس
المساحة	1,757,000 كم ²
عدد السكان التقريبي عام 2012م	6,469,000 نسمة
عدد السكان المتوقع عام 2050م	10,872,000
معدل النمو السكاني	(2005 - 2010) 1.97% سنوياً
نسبة المسلمين	99.6%
اللغة	العربية
النقد	الدينار الليبي
نسبة التعليم	89.2%
الناتج المحلي الإجمالي (الفرد) \$	6000
نبذة تاريخية	بدأ دخول الإسلام إليها أيام عمر بن الخطاب رضي الله عنه، وتم الفتح أيام عثمان رضي الله عنه فأصبحت جزءاً من الخلافة الإسلامية، تعرضت لغزو من صقلية في أواسط القرن الثامن عشر الميلادي، وغزاها فرسان القديس يوحنا في القرن السادس عشر، ثم خضعت للحكم العثماني من عام 1551م إلى عام 1911م، ثم غزتها ايطالية مستهدفة استعمارها استعماراً استيطانياً، استقلت في كانون الأول (ديسمبر 1949م) (مملكة ليبيا المتحدة)، وفي 1/9/1969م كان قيام الثورة، وإعلان الجمهورية.
الموارد الطبيعية والزراعية والصناعية	تنتج: الحمضيات، الحبوب، الفول السوداني، الزيتون، وفيها قطع كبير من

الماشية. بدأ استثمار النفط عام 1955م، مع وجود كميات كبيرة من الغاز الطبيعي، وفيها صناعات بترو كيميائية والحديد في مصراته الذي يعتمد على خامات فزان .



جمهورية المالديف

العاصمة	ماله
المساحة	298 كم ²
عدد السكان التقريبي عام 2012م	317,280 نسمة
عدد السكان المتوقع عام 2050م	444,000
معدل النمو السكاني	(2005 - 2010) 1.76% سنوياً
نسبة المسلمين	99.4%
اللغة	المالديفية
النقد	روفييا
نسبة التعليم	93.3%
الناتج المحلي الإجمالي (الفرد) \$	8600
نبذة تاريخية	وصلها الإسلام مع جزر لكديف (الهندية) من مليبار - ساحل الهند الجنوبي الغربي - حوالي عام 600هـ / 1200م وبعد تنافس استعماري برتغالي اتسم بوحشية وهمجية واستعمار انكليزي، نالت استقلالها في 1965/7/26م، وفي 1978/12/11م إعلان الجمهورية.
الموارد الطبيعية والزراعية والصناعية	تضم 2000 جزيرة على طول 220كم من الشمال إلى الجنوب، متناثرة على مستوى خط الاستواء، 220 جزيرة مأهولة فقط لا يزيد ارتفاعها عن المترين عن مستوى سطح البحر، وهي مغطاة بشجر النارجيل أو جوز الهند، وتهتم بالصيد البحري، ولا معادن باستثناء منجم صغير للميكة تسمج بصنع

وريقات لصنع المركبات الإلكترونية. وهي بلاد الأحلام عند السياح، ترتبط بخطوط جوية جنوبي الهند وسريلانكا وطائرات سياحية دولية تصلها بمدن أوروبا الكبرى.

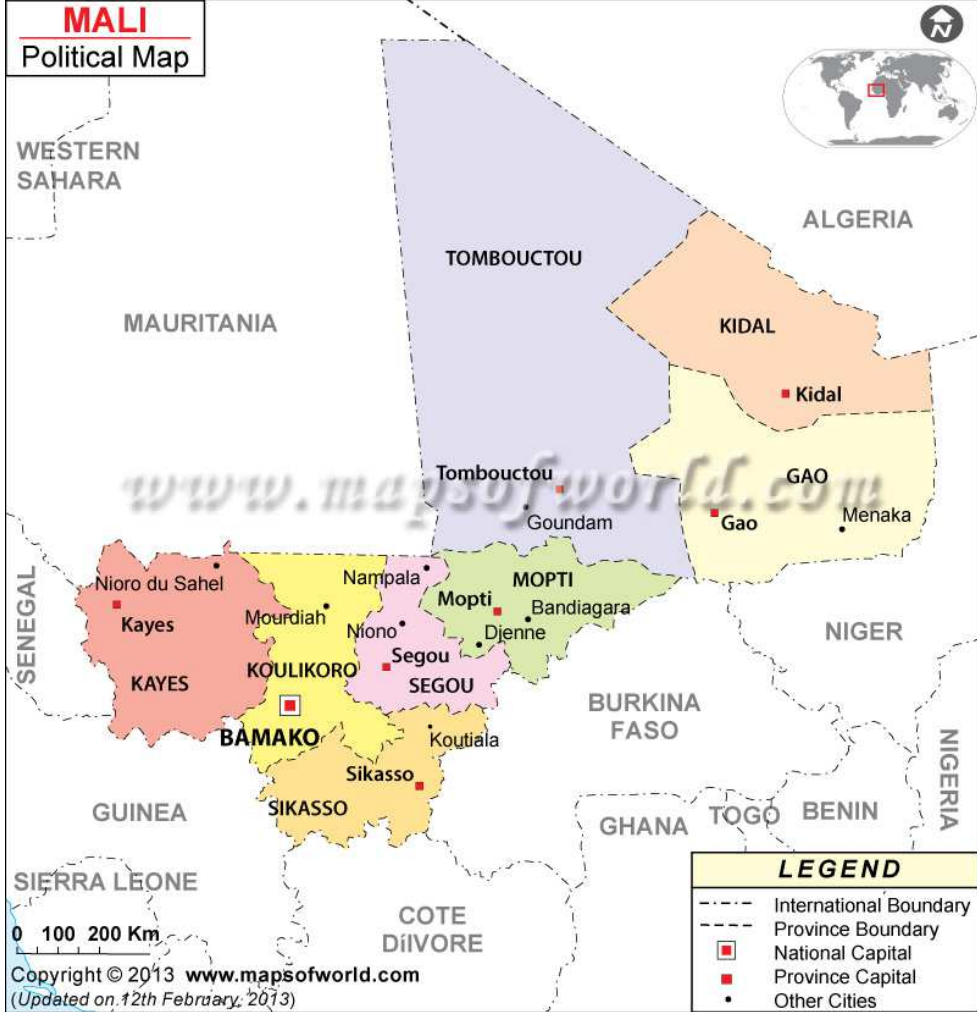


جمهورية مالي

العاصمة	باماكو
المساحة	1,248,574 كم ²
عدد السكان التقريبي عام 2012م	14,528,662 نسمة
عدد السكان المتوقع عام 2050م	32,367,000
معدل النمو السكاني	(2005 - 2010) 3.02% سنوياً
نسبة المسلمين	92.4%
اللغة	الفرنسية ولغات قبلية
النقد	الفرنك المالي
نسبة التعليم	31.1%
الناتج المحلي الإجمالي (للفرد) \$	1100
نبذة تاريخية	قامت دولة مالي فامتدت من السودان الغربي بين نهر النيجر والمحيط الأطلسي، وألبيها يعود فضل انتشار الإسلام في بلاد الهوسا في القرن الثامن الهجري، وأشهر ملوكها منسي موسى، لقد قامت على أسس إسلامية، وأعلنت تبعيتها للخلافة العباسية، في عهد المرابطين، انتشر الأمن والرخاء، ووفد إليها طلاب العلم، وتمبكتو مدينة إسلامية منذ نشأتها، يقد إليها طلاب العلم للتصنيف العالي فينالون إجازات تؤهلهم للتعلم والقضاء، ومما يُذكر أن العربية أصبحت لغة التعليم والتخاطب بين معظم القبائل. استقلت - بعد استعمار فرنسي - في 1958/11/24م واتحدت مع السنغال، ثم انفصلت عنه في 1960/8/20م.

تنتج: الدخن، الفول السوداني، القطن، الأرز، الذرة، السرغوم، وتمتلك ملايين الأبقار، و الأغنام، و الماعز. وفيها: ذهب، ملح، ألماس، بوكسيت، منغيز، حديد، و نפט لم يستثمر بعد والصناعات محدودة: نسيج وصناعات زراعية غذائية.

الموارد الطبيعية والزراعية والصناعية



ماليزيا الاتحادية

العاصمة	كوالالمبور
المساحة	330,442 كم ²
عدد السكان التقريبي عام 2012م	29,590,000 نسمة
عدد السكان المتوقع عام 2050م	42,929,000
معدل النمو السكاني	(2005 – 2010) 1.69% سنوياً
نسبة المسلمين	57%
اللغة	الملاوية، الانجليزية، الصينية و التامول
النقد	رينجت
نسبة التعليم	92.1%
الناتج المحلي الإجمالي (للفرد) \$	16200
نبذة تاريخية	<p>الملايو، ملقه، كله بار أسماء لما يعرف بماليزيا اليوم التي وصلها الإسلام منذ أيام الأمويين والعباسيين، وكانت الخطوة الحاسمة على يد سيدي عبد العزيز – التاجر العربي من أهل جدة – في القرن الثالث عشر الميلادي، حيث أسلم ملك البلاد وشعبة، ومن أشهر ملوكهم عبد الله منصور شاه، وحينما احتلها البرتغاليون عام 1511م الذين اتسموا بوحشية غريبة، لقوا مقاومة عنيفة، وخلفهم الإنكليز عام 1824م ، واستقلت عام 1957م (اتحاد ماليزية الفيدرالي) ولكن سنغافورة انسحبت منه عام 1965م.</p>
الموارد الطبيعية والزراعية والصناعية	وهي بلد زراعي كبير تنتج: الأرز، الخضار، الأزهار، وتصدر الأخشاب والمطاط الطبيعي

وفيها بترول وغاز طبيعي يصدر الى اليابان،
وهي أول مصدر عالمي للقصدير وشهدت
نهضة صناعية كبيرة بنجاح باهر منذ عام
1986م .



جمهورية مصر العربية

العاصمة	القاهرة
المساحة	997,739 كم ²
عدد السكان التقريبي عام 2012م	83,867,000 نسمة
عدد السكان المتوقع عام 2050م	137,873,000
معدل النمو السكاني	(2005 - 2010) 1.76% سنوياً
نسبة المسلمين	94.7%
اللغة	العربية
النقد	الجنية المصري
نسبة التعليم	72%
الناتج المحلي الإجمالي (الفرد) \$	6500
نبذة تاريخية	<p>فتح عمرو بن العاص - أيام عمر بن الخطاب رضي الله عنه - مصر عام 20هـ / 641م، وأصبحت جزءاً من دولة الإسلام أيام الأمويين و صدر الخلافة العباسية، وحيث حكمها الطولونيون 877 - 904م ، ثم عادت إلى العباسيين، وحكمها الأجنديون حتى مجيء الفاطميين عام 969م، وملكها الأيوبيون عام 1171 - 1250م، ثم حكم المماليك البحرية 1250 - 1382م ومنهم قطز وبيبرس وقلاوون وإليهم يعود فضل انتصار عين جالوت 1260م وتحرير بلاد الشام من الصليبيين، وخلفهم المماليك البرحية: 1382 - 1517م، ومن سلاطينهم: قايتباي، وقانصوة الغوري، ثم حكمها العثمانيون 1517م، وشهدت حملة نابليون:</p>

1798-1801م وحكمها أسرة محمد علي باشا
منذ 1805م حتى قيام الثورة في 23/7/1952م
وإعلان الجمهورية.

الموارد الطبيعية والزراعية
والصناعية

تنتج: القطن، الذرة، الأرز، القمح، قصب
السكر، الخضار، الفواكه، الحمضيات.
وتستخرج: النفط، الغاز الطبيعي، والفولاذ،
الفوسفات، ومن الصناعات: النسيج،
الصناعات الزراعية والغذائية، الألمنيوم
والسيارات. وتدر عليها السياحة دخلاً جيداً.



المملكة المغربية

العاصمة	الرباط
المساحة	724,730 كم ²
عدد السكان التقريبي عام 2012م	32,808,800 نسمة
عدد السكان المتوقع عام 2050م	42,026,000
معدل النمو السكاني	(2005 - 2010) 1.2% سنوياً
نسبة المسلمين	99.07%
اللغة	العربية و الامازيغية
النقد	الدرهم المغربي
نسبة التعليم	56.1%
الناتج المحلي الإجمالي (للفرد) \$	5100
نبذة تاريخية	دخلها المسلمون أيام الأمويين عام 62هـ / 681م بقيادة عقبة بن نافع، ثم قامت جولة الأدراسه: 173- 311هـ / 788 - 923م، فدولة الفاطميين، واستطاع المرابطون 440 - 542هـ / 1053 - 1147م توحيد المغرب كله مع الأندلس أيام يوسف بن تاشفين، ثم حكم الموحدون: 541 - 668هـ / 1147 - 1262م، ثم المرينيون، وحكم الوطاسيون بعدهم، وحكم الأشراف السعديون : 1510 - 1659م الذين هزموا البرتغاليين في معركة وادي المخازن: 1578م، وفي 1911م استعمرتها اسبانيا وفرنسا ، وفرضتا الحماية في 1912/3/30م، واستقلت المغرب موحدة في 1956/3/2م.

الموارد الطبيعية والزراعية والصناعية

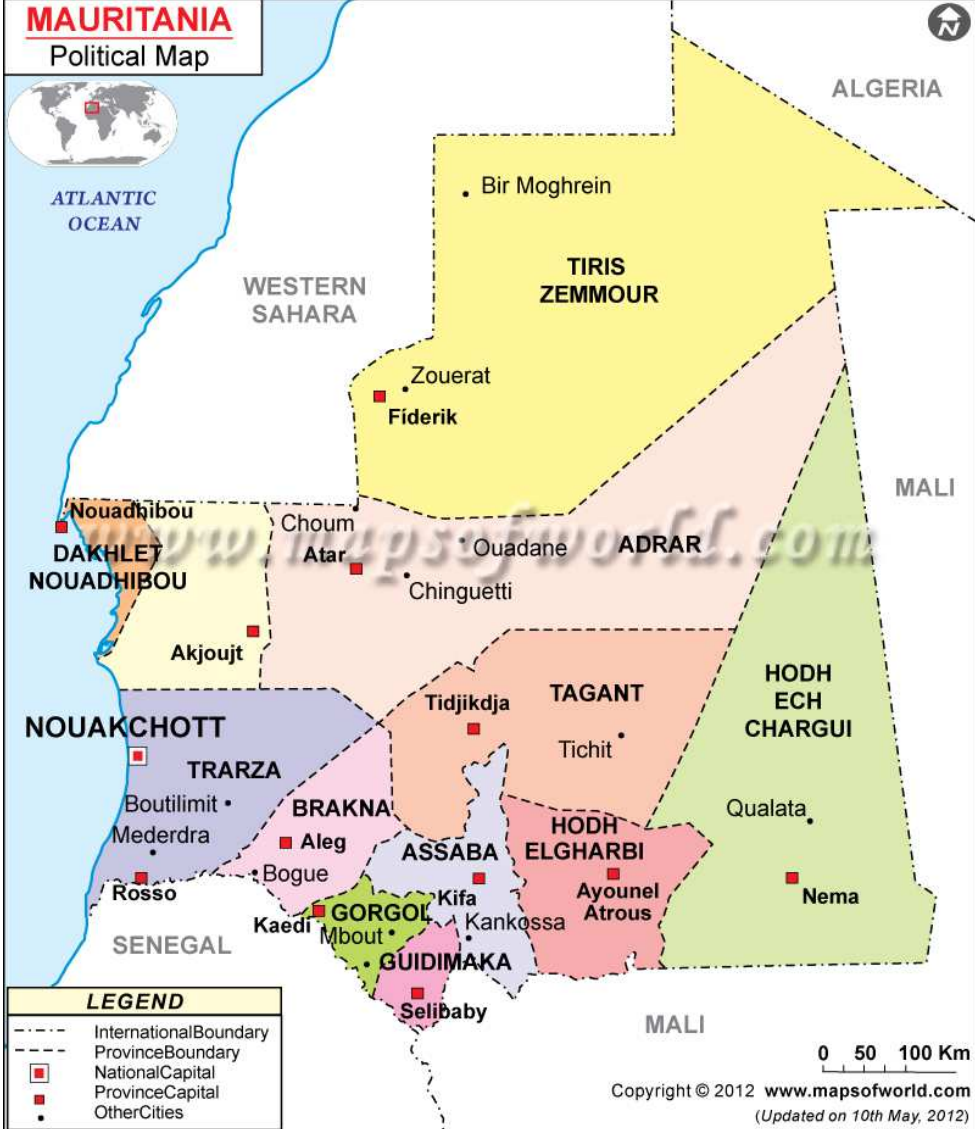
تنتج: القمح، الشعير، الكرمة والحمضيات، وتمتلك ثروة حيوانية كبيرة من الأغنام و الماعز، وأهم مناجمها: الفضة، الفوسفات (أول مصدر في العالم)، والنحاس، والفحم، واكتشف الغاز الطبيعي قرب (الصويرة) وشواطئها الدافئة مناطق غنية جداً بالأسماك و 600 ألف طن سنوياً، و 800 ألف طن تصطادها الأساطيل الأجنبية



جمهورية موريتانيا الإسلامية

نواكشوط	العاصمة
1,030,700 كم2	المساحة
3,378,254 نسمة	عدد السكان التقريبي عام 2012م
6,536,000	عدد السكان المتوقع عام 2050م
2.53% سنوياً (2010 – 2005)	معدل النمو السكاني
99.9%	نسبة المسلمين
العربية	اللغة
الوقية	النقد
58%	نسبة التعليم
2000	الناتج المحلي الإجمالي (الفرد) \$
فُتحت موريتانية (بلاد الشنقيط) أيام الأمويين، وارتبط تاريخها بتاريخ المغرب العربي فشكلت جزءاً من دولة المرابطين، والموحدين، والأشراف السعديين، ووصل البرتغاليون سواحلها مستعمرين مبشرين في القرن الخامس عشر الميلادي، وأنشأ الفرنسيون محمية عام 1903م، ومستعمرة عام 1920م، ونالت الاستقلال في 1960/11/28م.	نبذة تاريخية
تتركز الزراعة في وادي السنغال في الجنوب، وفي بعض الواحات، وتنتج: الذرة، الأرز، السوغوم، والتبغ، الخضار، التمور في الواحات، وتمتلك الملايين الماعز، والأغنام، والجمال، وصيد الأسماك في سواحلها الغنية	الموارد الطبيعية والزراعية والصناعية

جداً به (340,000) طنناً يشكل 33% من الناتج القومي. ومن ثروتها الباطنية: خدمات الحديد، النحاس، وفيها صناعات: الأسمنت، الثلاجات.



جمهورية موزمبيق

العاصمة	مابوتو
المساحة	684,961 كم ²
عدد السكان التقريبي عام 2012م	23,700,715 نسمة
عدد السكان المتوقع عام 2050م	58,998,000 مليون
معدل النمو السكاني	(2010-2005): 1.95% سنوياً
نسبة المسلمين	22.8% في التقديرات الوطنية وفي بعض التقديرات الإسلامية تصل الى 55%
اللغة	البرتغالية ولغات محلية
النقد	الإسكودو الموزمبيقي
نسبة التعليم	56.1%
الناتج المحلي الإجمالي (للفرد) \$	1100
نبذة تاريخية	وصلها الإسلام عن طريق التجار و الدعاة من سواحل تنزانيا وزنجبار.
الموارد الطبيعية والزراعية والصناعية:	اهم منتجاتها: الذرة، جوز الهند، الشاي، قصب السكر، والقطن.



جمهورية النيجر

العاصمة	نيامي
المساحة	1,186,408 كم ²
عدد السكان التقريبي عام 2012م	16,274,738 نسمة
عدد السكان المتوقع عام 2050م	55,304,000
معدل النمو السكاني	(2005 - 2010) 3.49% سنوياً
نسبة المسلمين	98.55%
اللغة	الفرنسية ولغات قبلية
النقد	فرنك إفريقيا الوسطى
نسبة التعليم	28.7%
الناتج المحلي الإجمالي (الفرد) \$	800
نبذة تاريخية	<p>ترسخ الإسلام في حوض النيجر منذ أيام المرابطين ، واعتناق الهوسا، وهم الذين يشكلون غالبية السكان، وتعد مدينة جنى مركزاً إسلامياً، أسلم أميرها (كيرو) وشعبها، فامتازت المنطقة بالأمن والرفاة، وفد إليها طلاب العلم للتخصص، أما تمكنت فهي مدينة إسلامية منذ تأسيسها، وتعد أهم مركز تجاري في غرب إفريقيا، أنشئت عام 490هـ/1096م، فضاقت القيروان، وفاس، وقرطبة، والقاهرة، يؤمها الطلاب لإتمام دراساتهم العليا بإستضافة أثريائها وتجارها والأوقاف، ينال الطالب منها إجازة تؤهله للإمامة والقضاء، وكان التعليم بالعربية، حتى صارت لغة</p>

<p>التخاطب بين معظم القبائل. أستعمرتها فرنسا عام 1921م، واستقلت في 3/8/1960م.</p>	
<p>تنتج: الدخن، الذرة، الفستق، الأرز، القطن، وتملك 16 مليون رأس من الماشية. وهي في عداد الدول الأولى المنتجة لليورانيوم، وتدر عليها السياحة دخلاً جيداً حيث حظيرة الحيوانات الوحشية على حدود بوركينافاسو.</p>	<p>الموارد الطبيعية والزراعية والصناعية</p>

جمهورية نيجيريا الاتحادية

العاصمة	ابوجا
المساحة	923,768 كم ²
عدد السكان التقريبي عام 2012م	166,629,000 نسمة
عدد السكان المتوقع عام 2050م	402,426,000
معدل النمو السكاني	(2005 – 2010) 2.27% سنوياً
نسبة المسلمين	47.2% وفي الإحصاءات الغربية و 65% التقديرات الإسلامية
اللغة	الانجليزية ولغات محلية كالهوسا والفولاني
النقد	النيرة (الليرة)
نسبة التعليم	61.3%
الناتج المحلي الإجمالي (للفرد) \$	2,600
نبذة تاريخية	وصلها الإسلام من شمالها وشرقها، فغالبية السكان من قبائل الهوسا والفولاني والإيبو واليوروبية أسلمت أيام المرابطين والإسلام القادم من تشاد، فأقاليمها الشمالية تبعت مملكة غانة، ومالي، وصنغاي. وصلها البرتغاليون عام 1472م فمارسوا تجارة الرقيق بأبشع صورها، وفي عام 1861م بدأ الاستعمار البريطاني، واستقلت عام 1960م.
الموارد الطبيعية والزراعية والصناعية	يعمل 70% من السكان بالزراعة، فينتجون : البطاطا ، الذرة ، قصب السكر، الموز، الكاكاو، الفستق، المنيهوت، التبغ، القطن، الأرز، وفيها أعداد جيدة من الأبقار والأغنام والماعز، ويتم صيد الأسماك على السواحل . وتنتج: النفط قرب

الشواطئ (100 كم من الشاطئ) وفيها: فحم
حجري في إنيوغو، وغاز طبيعي، وفلزات
الحديد الخام.



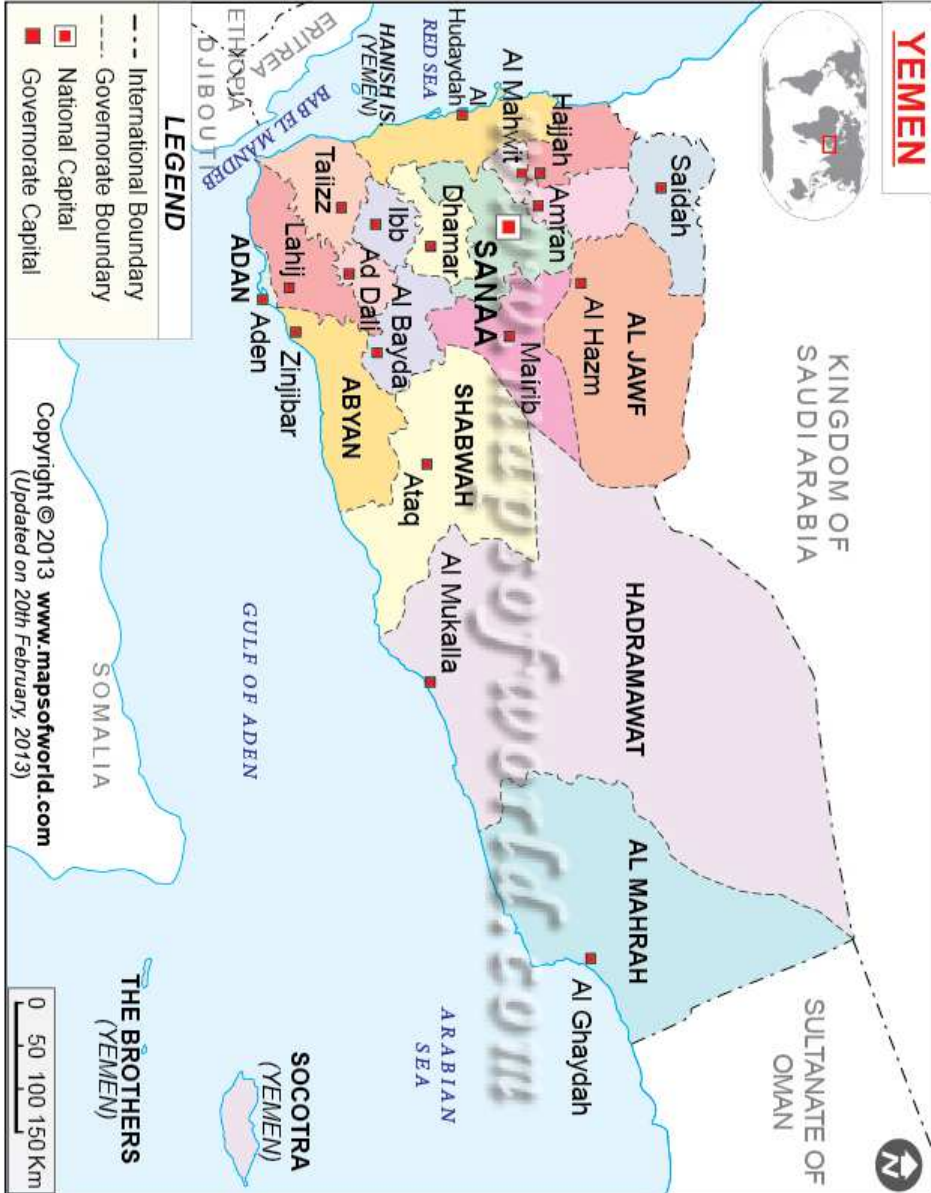
الجمهورية اليمنية

العاصمة	صنعاء
المساحة	472,099 كم ²
عدد السكان التقريبي عام 2012م	24,527,000 نسمة
عدد السكان المتوقع عام 2050م	45,781,000
معدل النمو السكاني	(2005 – 2010) 2.97% سنوياً
نسبة المسلمين	99.8%
اللغة	العربية
النقد	الريال اليمني
نسبة التعليم	63.9%
الناتج المحلي الإجمالي (الفرد)	\$ 2,300
نبذة تاريخية	دخلها الإسلام أيام رسول الله صلى الله عليه وسلم حينما أسلم عاملها بادن، وقامت بها عدة دول مثل: بني زياد 818 – 1000م والصليحيين: 1047 – 1137 م، ووصلها الأيوبيون، ثم استقل بنو رسول واحتلها العثمانيون عام 1538م حتى 1635م، حيث سيطرت الإمامة الزيدية على صنعاء وتعز وعدن، ثم عاد إليها العثمانيون مرات: 1849م و 1869 و 1872م. وانتهى حكمهم عام 1918م فاستولى الإمام يحيى بن حميد الدين على الملك، وأعلنت الجمهورية عام 1962م، وفي 10/11/1967م استقل اليمن الجنوبي، وفي 22/5/1990م تمت الوحدة وقيام)

الجمهورية اليمنية).

الموارد الطبيعية والزراعية والصناعية

نتج: الذرة، القمح، الشعير، الحمضيات، القطن، ويشكل القات 40% من الرقعة المزروعة المروية، وتنافس زراعة القات شجيرات البن، وتمتلك ملايين الأغنام و الماعز و الأبقار. تم استثمار النفط عام 1983م، وبنيت مصفاة حديثة في مأرب، مع مصفاة عدن والصليف.



القسم الثاني: دول ذات غالبية مسلمة غير منضوية في منظمة التعاون الاسلامي

1. جمهورية اثيوبيا الاتحادية
2. دولة إرتيريا
3. جمهورية البوسنة والهرسك
4. جمهورية تنزانيا المتحدة
5. جمهورية شمال قبرص التركية
6. جمهورية كوسوفو
7. جمهورية مقدونيا

جمهورية إثيوبيا الاتحادية الديمقراطية

أديس ابابا	العاصمة
1,104,300 كم ²	المساحة
84,320,987 نسمة	عدد السكان التقريبي عام 2012م
278,283,000 مليون	عدد السكان المتوقع عام 2050م
(2005 - 2010): 2.51% سنوياً	معدل النمو السكاني
33.8% في الاحصائيات الرسمية وتصل الى 55% في احصائيات اخرى	نسبة المسلمين
الأمهرية و العربية	اللغة
البر الإثيوبي	النقد
42.7%	نسبة التعليم
1,100	الناتج المحلي الإجمالي (للفرد) \$
تمثل أول وصول إلى (الحبشة) إثيوبيا حالياً في عدد صغير من المهاجرين من الصحابة في العام الخامس من البعثة النبوية. اختار رسول الله الحبشة، كملجأ من الاضطهاد الذي كان يعانيه المسلمون في مكة، لأسباب عديدة. منها عدل حاكمها، والجوار الجغرافي، وصلة القربى بها. غير أن السبب الفعلي لوصول الإسلام إلى الحبشة هم التجار المسلمون. ابان العصر العباسي دخلت الكثير من القبائل العربية، على اثر ذلك يعاني المسلمون في اثيوبيا تهميش و اضطهاد كبيرين، فعلى الرغم من ان الإسلام هي ديانة الاغلبية الا ان الديانة الرسمية للدولة هي المسيحية. وغالبا ما	نبذة تاريخية

تحالفت القوى الغربية مع ملوك الحبشة
النصارى للوقوف في وجه الدويلات الإسلامية
في اثيوبيا.

تصدر المواشي والتوابل وبعض المواد الخام.

الموارد الطبيعية والزراعية
والصناعية:-



دولة اريتريا

العاصمة	أسمره
المساحة	124,320 كم ²
عدد السكان التقريبي عام 2012م	5,581,000 نسمة
عدد السكان المتوقع عام 2050م	11,381,000 مليون
معدل النمو السكاني	(2010-2005): 3.24% سنوياً
نسبة المسلمين	50% وتصل في تقديرات اخرى الى 65%
اللغة	العربية والانجليزية
النقد	نقفة اريتريه
نسبة التعليم	80%
الناتج المحلي الإجمالي (الفرد) \$	700
نبذة تاريخية	وصلها العرب بهجرات عن طريق اليمن والبحر الاحمر، ووصلها الإسلام منذ ايام الدولة الاموية، و نالت اهتمام الدولة العباسية. استعمرتها ايطاليا ثم بريطانيا، ثم ضمتها اثيوبيا عام 1950م، و لقيت ثورتها دعماً عربياً وإسلامياً، استقلت بعد استفتاء شعبي في 27 / 4 / 1993م. يعاني المسلمون في اريتريا من التهميش وتعتبر المسيحية الارثوذكسية الديانة الرسمية للبلد رغم الكثرة المسلمة.
الموارد الطبيعية والزراعية والصناعية:	تصدر المواشي وبعض الخضروات.



جمهورية البوسنة والهرسك

العاصمة	سراييفو
المساحة	51,129 كم ²
عدد السكان التقريبي عام 2012م	3,879,296 نسمة
عدد السكان المتوقع عام 2050م	3,892,000
معدل النمو السكاني	(2005 – 2010): 1,1% سنوياً
نسبة المسلمين	41.6%
اللغة	البوسنية ويعرف العربية عدد لا بأس به من السكان
النقد	المارك البوسني
نسبة التعليم	97.9%
الناتج المحلي الإجمالي (للفرد) \$	8,100
نبذة تاريخية	بدأ دخول العثمانيين إلى البلقان بشكل فعال عام 1463م، وبعد حوالي عشرين سنة فتحووا البوسنة، وعلى مدى خمسة قرون أصبحت جزءاً من الدولة العثمانية، وبعد عام 1878م بدأت هزائم العثمانيين، وعهد مؤتمر برلين للنمسا بالسيطرة على البوسنة والهرسك حتى قيام الحرب العالمية الأولى 1914م، وبعد انتهاءها 1918م قامت يوغوسلافية التي ضمت البوسنة والهرسك إليها، فبقيت 45 عاماً تحت الحكم الشيوعي. استقلت بعد تفكك يوغوسلافية، وخاضت حرباً وحشية مع الصرب حتى عام 1996م.

ثروتها كبيرة: الحديد، النحاس، الفضة، الرصاص، فضلاً عن الثروة الحيوانية والمساحات الشاسعة من الأراضي الزراعية، ووفرة المياه العذبة للري، مع احتياطي كبير من الفحم والغابات و مساقط المياه حيث توليد الطاقة الكهربائية، مع تطور عريق في الصناعات المختلفة.

الموارد الطبيعية والزراعية والصناعية



جمهورية تنزانيا المتحدة

العاصمة	دار السلام
المساحة	942,799 كم ²
عدد السكان التقريبي عام 2012م	44,929,002 نسمة
عدد السكان المتوقع عام 2050م	66,843,000
معدل النمو السكاني	(2005 – 2010): 2.47% سنوياً
نسبة المسلمين	35%
اللغة	السواحلية والإنكليزية
النقد	الشّلن التنزاني
نسبة التعليم	69.4%
الناتج المحلي الإجمالي (للفرد)	1,600
نبذة تاريخية	<p>أثر الإسلام في شرقي إفريقيا حتى أن اللغة السائدة أصبحت لغة إفريقية عربية (السواحلية)، وأصبح للعرب المسلمين إمارات في سواحل القارة الشرقية، وتتابعته الهجرات إلى شرقي القارة، فانتشر الإسلام في الجزر قبالة الساحل، مثل ماфия وزنجبار وبمبا، ثم في المراكز الساحلية مثل: مالندي، وكُلّوا وممبسة ودار السلام، واستطاع العمانيون في القرن الثامن عشر الميلادي من إيجاد مراكز تجارية على طول الساحل، وظل سلطانهم قوياً حتى منتصف القرن التاسع عشر، حتى بدأت الدول الأوروبية تلتهم أملاك سلطنة زنجبار حتى اتبعها البريطانيون إلى حاكم الهند 1861م،</p>

ومن هذه السواحل تعمق الإسلام إلى قلب القارة الإفريقية.

تنتج: القطن، البن، القرنفل وزيتته، وتربي الأبقار والأغنام. والماس أهم الصادرات المعدنية.

الموارد الطبيعية والزراعية والصناعية:



جمهورية شمال قبرص التركية

العاصمة	نيقوسيا
المساحة	3,355 كم2
عدد السكان التقريبي عام 2012م	294,906 نسمة
عدد السكان المتوقع عام 2050م	412868 نسمة
معدل النمو السكاني	(2005-2010): 1.06% سنوياً
نسبة المسلمين	99%
اللغة	التركية
النقد	الليرة التركية
نسبة التعليم	97.6%
الناتج المحلي الإجمالي (الفرد) \$	27500
نبذة تاريخية	هي دولة بحكم الأمر الواقع تقع في الجزء الشمالي من جزيرة قبرص ذو أغلبية السكان من أصول تركية. برغم من إدارة هذا الجزء من جزيرة قبرص كدولة مستقلة، لا تعترف باستقلاله أية دولة أو مؤسسة دولية، ما عدا تركيا. تدير جمهورية شمال قبرص علاقاتها الخارجية بوساطة تركيا. ويرتبط اقتصاد الجمهورية بالاقتصاد التركي بشكل كامل حيث تستعمل العملة التركية كعملتها الرسمية. تم الإعلان عن إنشاء جمهورية شمال قبرص التركية في 15 نوفمبر 1983، ولكنها نشأت فعلاً في سنة 1975 إثر الاجتياح العسكري التركي لقبرص واحتلالها الجزء الشمالي من البلاد. جاء التدخل العسكري

التركي في أعقاب أزمة حادة في العلاقات بين المجتمعين اليونانية والتركية في قبرص انتهت بانقلاب قاده عناصر من القبرصيين اليونان.

يعتمد اقتصادها على السياحة والزراعة والدعم المالي الآتي من تركيا. يهيمن على اقتصاد قبرص الشمالية قطاع الخدمات والذي يشمل الصحة، التجارة، السياحة والتعليم.

الموارد الطبيعية والزراعية والصناعية:



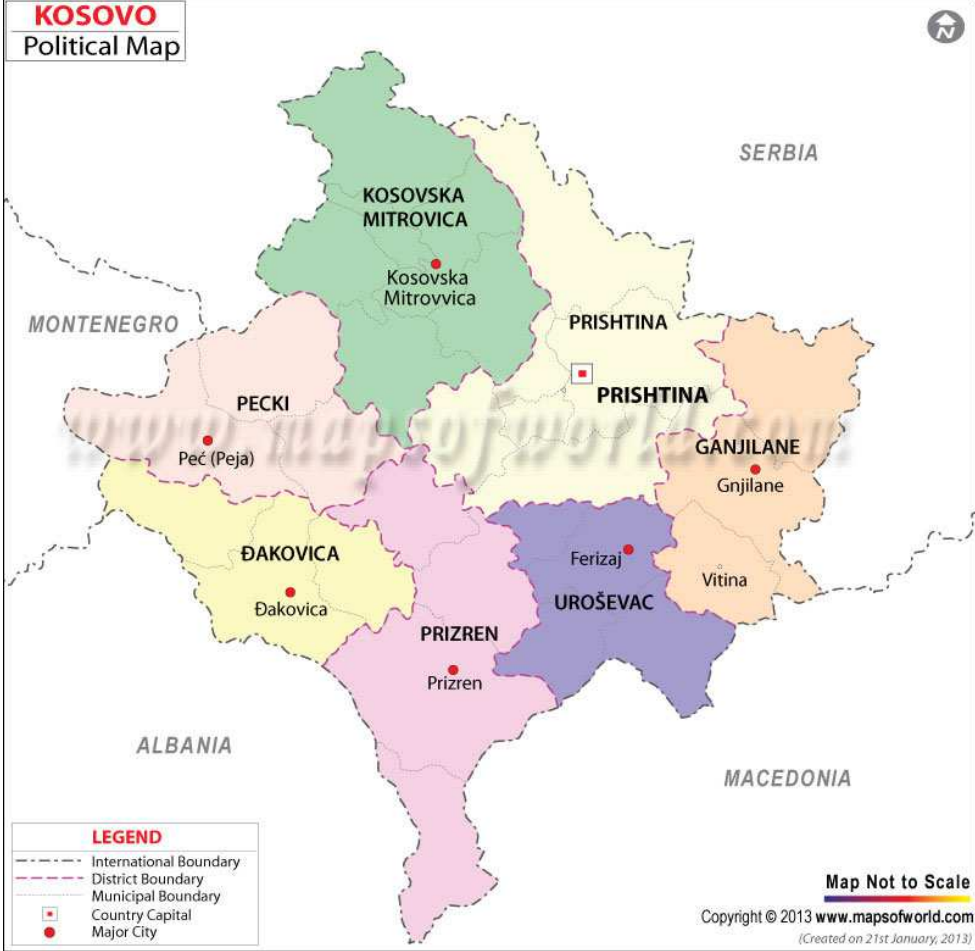
جمهورية كوسوفو

العاصمة	بريشتينا
المساحة	10,908 كم2
عدد السكان التقريبي عام 2012م	1,733,872 نسمة
عدد السكان المتوقع عام 2050م	1,991,000 مليون
نسبة المسلمين	95%
اللغة	الألبانية والصربية
النقد	اليورو
نسبة التعليم	91.9%
الناتج المحلي الإجمالي (الفرد) \$	6,500
نبذة تاريخية	<p>الإسلام في وصل الإسلام إلي كوسوفو ايام التوسع العثماني بعد معركة كوسوفو في عام 1389م حيث انتصر العثمانيون انتصارا حاسما على الصرب و ظل تحت حكم الدولة العثمانية حتى 1912م اليوم أكثر من 90% من سكان كوسوفو من المسلمين، معظمهم من أصل ألباني. بعد الحرب العالمية الثانية وتحديدا عام 1946 ضم إقليم كوسوفا إلى يوغوسلافيا ، ووفق دستور 1947 عاشت كوسوفو حكماً ذاتيا ضمن إطار اتحاد الجمهوريات اليوغوسلافية إلى أواخر السبعينات من القرن العشرين. في عام 1989 ألغى الرئيس الصربي سلوبودان ميلوسوفيتش الحكم الذاتي الذي كان يتمتع به ألبان كوسوفا وحكم الإقليم بالحديد والنار. في 17 فبراير 2008 أعلن البرلمان الكوسوفوي بالإجماع استقلالها</p>

وإعلان برشتينا عاصمة لها وحاليا تعترف 87 دولة باستقلال كوسوفو.

كوسوفو هي افقر دولة في يوغوسلافيا السابقة والاتحاد الأوروبي هو أبرز جهة مانحة له. وكوسوفو منطقة غنية بالمعادن مثل الرصاص والزنك والفضة والكروم والحديد والنيكل والفحم الحجري.

الموارد الطبيعية والزراعية والصناعية:



جمهورية مقدونيا

العاصمة	سكوبيه
المساحة	25,713 كم2
عدد السكان التقريبي عام 2012م	2,058,539 نسمة
عدد السكان المتوقع عام 2050م	1,991,000 مليون
معدل النمو السكاني	(2010-2005): 0.08% سنوياً
نسبة المسلمين	33% في التقديرات الرسمية وتتجاوز 45% في تقديرات اخرى
اللغة	المقدونية، الالبانية، التركية و العربية
النقد	الدينار المقدوني
نسبة التعليم	97.3%
الناتج المحلي الإجمالي (الفرد) \$	10,500
نبذة تاريخية	وصلها الإسلام ايام التوسع العثماني في اوروبا. واغلبية المسلمين في الدولة هم من الترك والألبانيين والرومانيين.
الموارد الطبيعية والزراعية والصناعية:	بلد زراعية وصناعية تصدر الاليات المختلفة، كما تمتلك صناعات مختلفة.



القسم الثالث: قضايا المسلمون المعاصرة

1. جمهورية ابخازيا (جورجيا)
2. اراكان (بورما)
3. جمهورية اوسيتيا الجنوبية (جورجيا)
4. حوض الفولغا (روسيا)
5. القوقاز (روسيا)
6. فطاني (تايلند)
7. كشمير (الهند)
8. تركستان الشرقية (الصين)
9. مندناو (الفلبين)

جمهورية ابخازيا (جورجيا)

العاصمة	سوخومي
المساحة	8,423 كم2
عدد السكان التقريبي عام 2012م	240,705 نسمة
معدل النمو السكاني	(2005-2010): 1.06% سنوياً
نسبة المسلمين	35%
اللغة	الابخازية والروسية
النقد	الروبل الروسي
نسبة التعليم	99.7% %
الناتج المحلي الإجمالي (للفرد) \$	5,500

نبذة تاريخية

أصبحت المسيحية هي ديانة أهلها الرسمية عام 533م بعد أن غزاها الرومان ثم البيزنطيين وظلت هكذا حتى منتصف القرن السادس عشر عندما فتحها دولة الخلافة الإسلامية ضمن فتوحاتها لمنطقة آسيا الوسطى ومنطقة البلقان ... وانتشر الإسلام فيها بين كل الطبقات حيث دخل الناس في دين الله أفواجا، وظلت الدولة الإسلامية قائمة فيها حتى بداية القرن العشرين، عندما أصيبت دولة الخلافة بالتفكك والضعف، وجرى تقسيم أملاكها بين الطامعين من قوى الاستعمار. وظلت أبخازيا دولة مستقلة حتى عام 1911م لكن جورجيا تحالفت مع روسيا لممارسة ضغوط شديدة عليها أسفرت عن اضطرارها للموافقة على تشكيل اتحاد فيدرالي مع جورجيا . وفي عام 1921م قرر الدكتاتور السوفييتي جوزيف ستالين (الجورجي الأصل) ضمها إلى جورجيا عنوة علي غير رغبة من أهلها، فقد كانت الثورة البلشفية لم يلبث على قيامها سوى أربع سنوات، وكانت الشيوعية الصاعدة في ذلك الوقت في أوج قوتها، وأخذ قادة الشيوعية في الاتحاد السوفييتي ينفذون خططهم لتذويب الجمهوريات الإسلامية ضمن أراضي الاتحاد السوفييتي ويشتون المسلمين جماعات بين أراضيه الشاسعة بغية القضاء على قوتهم الديموجرافية وكياناتهم السياسية.. وكان نصيب أبخازيا الانتحاق بجورجيا لتضيف مساحة جديدة مع إقليمي أوسيتيا الجنوبية

وودجاريما اللذان تتكون منهما الأراضي الجورجية .
على صعيد الشعب فقد خضع الأبخاز - كغيرهم من الشعوب المسلمة في ذلك الوقت
لسياسات القمع الشيوعية بألوانها المتباينة مثل التهجير والنفي والتوطين القسري
الذي مارسه جوزيف ستالين بقوة ووحشية في الثلاثينيات وهو ما أدى إلى هدم
خريطة أبخازيا الديموجرافية - غيرها من الجمهوريات الإسلامية الأخرى - وأعاد
تشكيلها من جديد ... فقد دفعت الحكومة المركزية الشيوعية بأعداد كبيرة من الروس
والأرمن والجورجيين إلى أبخازيا حيث تم غرسهم في أرض ليست أرضهم في الوقت
الذي نفت فيه تلك الحكومة عائلات جمّة من الأبخاز إلى خارج أرضهم وديارهم
فتقلص تعداد سكان أبخازيا الأصليين من المسلمين وتدنّت نسبتهم وصاروا أقلية في
بلادهم بعد أن كانوا الكثرة الغالبة. وقد أثر هذا الأمر على الوضع الحالي في أبخازية
إذ راح الجورجيون المتطرفون إلى إلغاء الحكم الذاتي لأبخازية عام 1990، إثر
المظاهرات والاصطدامات التي طالب فيها الأبخاز بالاستقلال التام عام 1989 وسقط
فيها عدد من القتلى والجرحى واستمر الصراع الأبخازي الجورجي حتى تمكن الأبخاز
بمساعدة قوات شركسية وروسية غير نظامية من دحر القوات الجورجية وتحرير
أبخازية، بعد حرب دامت حتى شهر أيلول من عام 1993. في أكتوبر 1999 تم اعلان
الاستقلال عن جورجيا وحصلت على اعتراف دولي جزئي من روسيا وفنزويلا و
نيكاراجوا.

الموارد الطبيعية والزراعية والصناعية:

اقتصاد أبخازيا يتكامل بشدة مع روسيا، ويستخدم الروبل الروسي كعملة. السياحة
التي تمثل الصناعة الرئيسية للبلاد. كما ان أراضيها الخصبة المزروعة
تنتج الشاي والتبغ والنبيد والفاكهة، وهي عماد قطاع الزراعة المحلي.



مسلمو الروهنجيا (اركان/ بورما)

كلمة "روهنجيا" مأخوذة من "روهانج" اسم دولة أركان القديم وتطلق على المسلمين المواطنين الأصليين في أركان المحتلة من قبل دولة ميانمار (بورما)، وهم أقلية مسلمة مضطهدة تعيش مأساة حقيقية. و للغوص في أعماق تاريخ هذه البلاد وانتمائها إلى الحضارة الإسلامية فيمكننا القول أن أركان كانت في ما مضى دولة إسلامية مستقلة حرة في جنوب شرق آسيا، استمرت في الوجود عدة قرون قبل أن تحتل من بورما عام 1784م فأصبحت بعد ذلك واحدة من 14 ولاية ومقاطعة لاتحاد بورما - ميانمار حالياً. أما من حيث الجغرافيا فإن إقليم أركان يقع في الجنوب الغربي لميانمار على ساحل خليج البنغال، والشريط الحدودي مع بنغلاديش، وتبلغ مساحة الإقليم حوالي خمسين ألف كيلومتر مربع أي عشر مساحة ميانمار تقريباً. ويتخذ هذا الإقليم من مدينة اكياب عاصمة له.

تنحدر أصول مسلمي ميانمار من أصول مختلفة مثل البنغالية والعرب والمورو والأتراك والفرس والمنغول والباتان ومعظمهم يشبه أهل القارة الهندية شكلاً ولوناً. تسمى لهجة مسلمي أركان "الروهنجيان" و هي مؤلفة من كلمات و تعبيرات من اللغة العربية و الفارسية و الأردية و البنغالية، وهي ليست مكتوبة لحد الآن.

ويرجع دخول الإسلام إلى أركان في القرن السابع الميلادي مع قدوم التجار العرب المسلمين إليها، ثم تتابعت الوفود الإسلامية إليها من أنحاء المعمورة. فأقبل عدد كبير من الأهالي على اعتناق الإسلام، وكوّن شعب الروهنجيا مملكة دام حكمها 350 عاماً من 1430م إلى عام 1784م، فقد شكلت أول دولة إسلامية في عام 1430م بقيادة الملك سليمان شاه، وحكم بعده (48) ملكاً مسلماً على التوالي، وكان لهم عملات نقدية تتضمن شعارات إسلامية مثل كلمة التوحيد. ومما يدل على قَدَم وجود المسلمين في هذه الدولة أيضاً بعض الآثار التاريخية كمسجد (بدر مقام) في

(أكياب) عاصمة (أراكان)، (مسجد سندي خان) الذي بني منذ 560 عاماً، ومسجد (الديوان موسى) الذي بُني عام 1258م، ومسجد (ولي خان) الذي بني في القرن الخامس عشر الميلادي.

واحتُلت أراكان من قِبَل الملك البوذي (بوداباي) عام 1784م الذي قام بضم الإقليم إلى ميانمار خوفاً من انتشار الإسلام في المنطقة، واستمر البوذيون البورميون في اضطهاد المسلمين ونهب خيراتهم وتشجيع البوذيين الماغ (أصل هندي) على ذلك طوال فترة احتلالهم. في عام 1824م احتلت بريطانيا ميانمار، وضمّتها إلى حكومة الهند البريطانية الاستعمارية. وفي عام 1937م جعلت بريطانيا ميانمار مع أراكان مستعمرة مستقلة عن حكومة الهند البريطانية الاستعمارية كباقي مستعمراتها في الإمبراطورية آنذاك، وعُرفت بحكومة ميانمار البريطانية. واجه المسلمون الاستعمار الإنجليزي بقوة مما جعل بريطانيا تخشاهم، فبدأت حملتها للتخلص من نفوذ المسلمين باعتماد سياساتها المعروفة (فَرَق تَسُد) فَعَمَدَتْ على تحريض البوذيين ضد المسلمين، وأمدتهم بالسلاح حتى أوقعوا بالمسلمين مذبحاً عام 1942م فتكوا خلالها بحوالي مائة ألف مسلم في أراكان!

وفي عام 1948م، منحت بريطانيا الاستقلال لميانمار شريطة أن تمنح لكل العرقيات الاستقلال عنها بعد عشر سنوات إذا رغبت في ذلك، ولكن ما أن حصلوا على الاستقلال حتى نقضوا عهودهم، ونكثوا وعودهم، واستمروا في احتلال أراكان بدون رغبة سكانها من المسلمين (الروهنجيا) والبوذيين (الماغ) أيضاً، وقاموا بأبشع الممارسات ضد المسلمين.

واصلت الحكومة البورمية بعد الاستقلال اضطهاد المسلمين حتى وصل إلى درجة الإبادة الجماعية وزاد من حدة ذلك الادعاء الباطل من جانب السلطات البورمية بأن جماعات الروهنجيين ليسوا من مواطني بورما، وهذا أمر غريب وافتراء باطل، وجوهر هذه الفرية هو التخلص منهم كمسلمين للتقليل من نسبة المسلمين بمنطقة أراكان في غربي بورما، فطبقت السلطات على هؤلاء المسلمين قوانين الهجرة،

وتم تسجيلهم كأجانب حتى تضي السلطات على هذه الإبادة صفة قانونية، بدأ هذا الاضطهاد في السنوات الأولى من استقلال البلاد، فطرد ما يقرب من خمسين ألفاً من مسلمي أركان، وتوالى عمليات الاضطهاد والإبادة الجماعية فأحرقت القرى والمساجد في العديد من مناطق المسلمين بأركان وكثرت حوادث الطرد الجماعي واشتدت حدة التحدي في السنوات الأخيرة، ومن ثم ظهرت حوادث القتل، وبدأت الهجرات الاضطرارية لجماعات الروهنجيين من سنة 1975م، وركزت الهجرة إلى بنجلاديش، وبدأت السلطات البورمية ما يسمى بعملية التتين، وكان هدف الخطة المشار إليها بخطة التتين طرد مليون من المسلمين من الروهنجيين في منطقة أركان يومًا، وبدأت القوات البورمية بحرق القرى والقتل الجماعي والخطف بطرق أثارت الرأي العام العالمي. و بدأت عملية التتين وهي عملية الإبادة والطرده الجماعي للمسلمين في بورما تثير الرأي العام العالمي، وأقامت حكومة بنجلاديش نحو ثلاثمائة معسكر مؤقت على طول حدودها لاستقبال اللاجئين إليها من مسلمي بورما، وأشارت الصحف العالمية إلى الحالات السيئة التي وصل إليها اللاجئون من الأقلية المسلمة في بورما، وتوجهت بنجلاديش بندااء إلى هيئة الأمم المتحدة للتدخل للمساعدة في حل مشكلة اللاجئين من مسلمي بورما، وقد وصل عددهم بين أربعمائة ألف وستمائة ألف لاجئ، عبروا حدود بورما من منطقة أركان الغربية. وأمام هذه الأحداث أرسلت رابطة العالم الإسلامي وفدا إلى بنجلاديش لدراسة أحوال اللاجئين من مسلمي بورما، وتقديم المساعدة لهم وشاهد الوفد آثار التحدي الذي تعرضوا له، كما أرسلت لجنة تحقيق من قبل هيئة الأمم المتحدة، ولفت مؤتمر العالم الإسلامي أنظار العالم إلى ما يحدث لمسلمي بورما وعرضت القضية على المؤتمر التاسع لوزراء خارجية العالم الإسلامي وطلبت رابطة العالم الإسلامي في مكة المكرمة من الدول الإسلامية إعادة النظر في علاقتها ببورما، وأمام ضغط وتحركات الرأي العام الإسلامي والرأي العام العالمي، وقعت بورما مع بنجلاديش اتفاقية دكا في سنة 1978م من أجل عودة اللاجئين من مسلمي بورما إلى أوطانهم

في أركان، ولكن عملية العودة تسير ببطء، كما لا يزال التحدي قائماً ويتضح هذا من شكوى اللاجئين العائدين إلى بورما، وقد أعادت حكومتها أعداداً كبيرة من اللاجئين الذين سمح لهم بالذهاب إلى بورما، ويقوم الشيوعيون بغارات على المسلمين لسلب أموالهم وممتلكاتهم، فقاموا بعمليات حربية في تلال كالادان، وميتشاونج ومينسبيا، ولقد طالبت الأمانة العامة لرابطة العالم الإسلامي في مذكرتها المرفوعة لمؤتمر القمة الإسلامي الثالث بالبحث عن حل سلمي لمشكلة الروهنجيين في بورما، وقد قام المسلمون بمظاهرات ضد الحكومة البورمية الشيوعية وقتل في هذه المظاهرات العديد من المسلمين وشكل المسلمون منظمة عسكرية للدفاع عن حقوقهم، وهي "تضامن الروهنجا" وتوجد حوالي 10 جبهات تناضل ضد حكومة بورما.

وقد تحولت معاناة المسلمين الروهنجيا إلى اتجاه جديد بعد تطبيق قانون الجنسية الجديد في ميانمار عام 1982م، فبموجب هذا القانون المزعوم تم حرمانهم من تملك العقارات وممارسة أعمال التجارة وتقلد الوظائف في الجيش والهيئات الحكومية، كما تم حرمانهم من جميع الحقوق الإنسانية الطبيعية والأساسية مثل حق التصويت في الانتخابات البرلمانية، وتأسيس المنظمات وممارسة النشاطات السياسية. ولم تتخذ سلطات الاحتلال البورمية الخطوات الجديدة ضد المسلمين في أراكان منذ ذلك التاريخ فحسب، بل ما زالت تواصل تطبيق الخطط القديمة ضد المسلمين؛ لإرغامهم على ترك العقيدة الإسلامية، وإجبارهم على مغادرة بلدهم.

وبموجب هذا القانون وغيره وفي عام 1991م تم طرد قرابة نصف مليون مسلم، وذلك عقب إلغاء نتائج الانتخابات العامة التي فازت فيها المعارضة بأغلبية ساحقة، انتقاماً من المسلمين لأنهم صوتوا مع عامة أهل البلاد لصالح الحزب الوطني الديمقراطي المعارض.

مع حلول الديمقراطية في ميانمار (بورما) حصلت ولاية أراكان على 36 مقعداً في البرلمان، أعطي منها 33 مقعداً للبوذييين الماغين و3 مقاعد فقط للمسلمين، ولكن

وبالرغم هذه المشاركة من المسلمين الروهنجيين لم تعترف الحكومة الديمقراطية التي ما زالت في قبضة العسكريين الفاشيين بالعرقية الروهنجية إلى الآن رغم المطالبات الدولية المستمرة. و في 1433/7/18هـ الموافق 2012/6/8م، أعلنت الحكومة الميانمارية البورمية بأنها ستمنح بطاقة المواطنة للروهنجيين في أراكان فكان هذا الإعلان بالنسبة للماغين بمثابة صفة على وجوههم، فهم يدركون تماماً معنى ذلك وتأثيره على نتائج التصويت - في ظلّ الحكومة الجمهورية الوليدة - ويعرفون أن هذا القرار من شأنه أن يؤثر في انتشار الإسلام في أراكان، حيث أنّ الماغين يطمون بأن تكون أراكان منطقة خاصة بهم لا يسكنها غيرهم.

بدأ الماغيون بعد ذلك يخططون لإحداث أي فوضى في صفوف المسلمين، ليكون ذلك مبرراً لهم لتغيير موقف الحكومة تجاه المسلمين الروهنجيين فيصوروهم على أنهم إرهابيون ودخلاء، ويتوقف قرار الاعتراف بهم أو يتم تأجيله، وأيضاً لخلق فرصة لإبادة الشعب الروهنجي المسلم مع غياب الإعلام الخارجي كلياً، وسيطرة الماغين على مقاليد الأمور في ولاية أراكان. وفي يوم الجمعة 1433/7/19هـ الموافق 2012/6/3م يوم اندلاع الثورة أحاط الجيش والشرطة البوذية بشوارع المسلمين تحسباً لأيّ عملية مظاهرات وشغب في أراكان وبالتحديد في (مانغدو) ومنعوا المصلين من الخروج دفعةً واحدة، وأثناء خروجهم قاموا الرهبان البوذيين الماغ برمي الحجارة على المسلمين حتى أصيب عدد منهم، فنار المسلمون وقاموا بردة فعل، وقد احتقت النفوس على قتل الدعاة العشرة وضياع حقوقهم طيلة العقود الماضية، فقاموا بأعمال شغب، وهذه الفرصة التي كان ينتظرها "الماغ" ليردوا عليها بإبادة شعب طال تخطيطهم لها، وبعدها تدخل الجيش والتزم المسلمون بالتهدئة ورجعوا لمنازلهم وتم فرض حظر التجول على الطرفين فتّمت محاصرة أحياء الروهنجيين المسلمين حصاراً محكماً من قبل الشرطة البوذية الماغية، وفي المقابل ترك الحبل على الغارب للماغ البوذيين يعيشون في الأرض الفساد، ويزحفون على قرى ومنازل المسلمين بالسواطير والسيوف والسكاكين،

فبدأت حملة الإبادة المنظمة ضدّ المسلمين والتي شارك فيها حتى كبار السن والنساء، أمّا المسلمون العزل فكلّ ما كان يحملونه عند ثورتهم بعد الجمعة مجرد عصيّ وأخشاب لدى بعضهم، وهكذا بدأ القتل في المسلمين وحرقت أحياء وقرى كاملة للمسلمين بمراى من الشرطة الماغية البوذية وأمام صمت الحكومة التي اكتفت ببعض النداءات لتهدئة الأوضاع. ويوضح الجدول التالي بيانات خاصة بدولة بورما.

العاصمة	رانغون
المساحة	678,000 كم ²
عدد السكان التقريبي عام 2012م	48,724,000
عدد السكان المتوقع عام 2050م	70,673,000
معدل النمو السكاني	(2010-2005): 0.85% سنوياً
نسبة المسلمين	10% و تقل نسبتهم بحسب المصادر الغربية الى 4% وتزيد بحسب مصادر اسلامية الى 20%
اللغة	البورمية
النقد	الكيات
نسبة التعليم	89.9%
الناتج المحلي الإجمالي (الفرد) \$	1,300
الموارد الطبيعية والزراعية والصناعية:	تحتل المكانة الرابعة في تصدير الأرز بين دول العالم، وإلى جانبه يزرع الذرة والبنور الزيتية، ثم المطاط وقصب السكر والقطن والشاي، وتشغل الغابات مساحة واسعة تزيد على نصف البلاد، ولهذا يعتبر الخشب الجيد من أهم صادراتها، هذا إلى جانب بعض

المعادن مثل: القصدير، والرصاص،
والأنتيمون، والبتروول.



جمهورية اوسيتيا الجنوبية (جورجيا)

العاصمة	تسخينفالي
المساحة	3,900 كم2
عدد السكان التقريبي عام 2012م	90,000 نسمة
معدل النمو السكاني	(2010-2005): -0.79% سنوياً
نسبة المسلمين	35% في التقديرات الرسمية و 65% في التقديرات الإسلامية
اللغة	الاوسيتية والروسية
النقد	الليرة الجورجية و الروبل الروسي
نسبة التعليم	99.7%
الناتج المحلي الإجمالي (للفرد)	\$ 5,500

نبذة تاريخية

يعتقد أن الاوسيتيين هم أحفاد قبائل هاجرت للمنطقة من آسيا قبل مئات السنين واستقرت فيما يعرف الآن باوسيتيا الشمالية. وعندما بدأت الإمبراطورية الروسية في التوسع في القرنين الثامن عشر والتاسع عشر، لم ينضم الاوسيتيين إلى بقية سكان شمال القوقاز لمقاومة الروس؛ بعضهم قاتل إلى جانب الروس في مواجهة جيرانهم الذين كانوا أعداء لهم لفترة طويلة، والبعض الآخر اتجه جنوباً عبر الجبال للفرار من القتال. وكجزء من إعادة تشكيل المنطقة الذي اعقب تلك الاحداث، انشأ إقليم اوسيتيا الجنوبية المتمتع بحم ذاتي ضمن جورجيا وإقليم اوسيتيا الشمالية في روسيا. وتقع جمهورية اوسيتيا الجنوبية شمال جورجيا؛ حيث تطل على البحر الأسود، وتصل نسبة المسلمين فيها إلى 65% من سكان الإقليم، وعاصمتها مدينة (تسخنفالي)، ويحاول الأوسيتيون الجنوبيون الانفصال عن جورجيا والاتحاد مع مسلمي الشمال. وأدت حملات الاضطهاد المستمرة ضد اوسيتيا إلى تدهور أحوال المسلمين الذين بقوا أسرى الفقر والتهميش، علاوة على قلة الوعي الديني لديهم نتيجة افتقارهم لمؤسسات الدينية، وعدم قدرتهم على تشييد مساجد ومراكز إسلامية. وبحسب التقارير، يعد الرئيس الجورجي الحالي ميخائيل ساكاشفيلي من أبرز

المناهضين للإسلام والمسلمين في البلاد؛ حيث شُنَّ حرباً على رئيس جمهورية
أجريا المسلمة أصلان أباشدزه في محاولة لأبعاده؛ لأنه كان يسعى إلى دعم مسلمي
الإقليم وتدعيم الفكر الاستقلالي. تعتبر جمهورية أوسيتيا الجنوبية دولة معترف بها
جزئياً من قبل بعض الدول مثل روسيا وفنزويلا.

الموارد الطبيعية والزراعية والصناعية:
اقتصاد أوسيتيا الجنوبية زراعي في المقام الأول على الرغم من أن نسبة الأراضي
المزروعة تشكل أقل من 10% من مساحة البلاد. المنتجات الرئيسية هي الحبوب
والفاكهة والكروم. كما توجد صناعات تعتمد على الغابات و الماشية. هناك أيضاً عدد
من المنشآت الصناعية و خاصة حول العاصمة تسخينفالي.

تركستان الشرقية (سينكاينج-ويجور الصين)

التركستان كلمة مكوّنة من مقطعين وهما "الترك" و"ستان"، وهذا يعني أنها أرض الترك، والأتراك من الشعوب الصفراء أبناء يافث بن نوح عليه السلام، وهم من الشعوب الإسلامية الأصيلة التي دخلت في الإسلام مبكراً، بل ظهر منهم من حمل الراية الإسلامية وقاد العالم الإسلامي كله في أكثر من مرحلة من مراحل التاريخ. ويخلط كثير من الناس بين كلمة "الأتراك" وكلمة "العثمانيين"، فيعتقد أنهما مترادفتان، ولكن الحقيقة أن كل العثمانيين أتراك، ولكن العكس ليس صحيحاً؛ فهناك الكثير من الأتراك ليسوا عثمانيين، وما العثمانيون إلا فرع محدود من قبائل الأتراك العظيمة، والتي ظهر منها رموز خالدة في تاريخنا، أمثال ألب أرسلان السلجوقي، وعماد الدين زنكي، ونور الدين محمود، وأحمد بن طولون، وغيرهم وغيرهم.

فالأتراك هم الشعوب التي تعيش في منطقة وسط آسيا وجبال القوقاز وحول بحر قزوين، وقد هاجر بعضها إلى أماكن بعيدة، كالعثمانيين الذين هاجروا إلى آسيا الصغرى (تركيا الآن)، ولكن الجميع ما زال يحتفظ بجذوره التركية الأصيلة، ولعل هذا يوضّح لنا تفاعل الشعب التركي -على وجه الخصوص- مع قضية المسلمين في الصين؛ وذلك لاتفاق الجذور العرقية معهم، فضلاً عن العاطفة الإسلامية المتزايدة في تركيا في ظل وجود الزعيم الإسلامي الموقّف أردوجان.

على ان لمنطقة تركستان الشرقية مكانة خاصة، ذلك أن المسلمين بها أغلبية لا أقلية، لكن وقوعها بين قوتين كبيرتين أدى لمعاناة الشعب المسلم بالتركستان الشرقية، ودخلوا في صراع دام حوالي قرنين وانتهى الصراع باحتلال أرضه ومحاولة إذابة شخصيته الإسلامية في محيط بشري يحاول ابتلاعه، فتارة يحتل أرضه الروس في غزو قادم من الغرب، وتارة أخرى تأتيه جحافل الغزاة من الشرق من الصين، وأخيراً ضم إقليم التركستان الشرقية عنوة إلى الصين في سنة

1299هـ - 1881م . ولم يستسلم شعب التركستان المسلم للاحتلال الصيني، بل قاوم هذا الغزو في انتفاضات عديدة وحاولت الصين تهجير الملايين من سكانها إلى التركستان لتحد من الأغلبية الإسلامية التي وصلت إلى 90% قبل سياسة التهجير، ثم انخفضت النسبة إلى 70% وأدى هذا إلى طمس للمعالم الإسلامية بالبلاد، واكتملت مرارته بضم التركستان للصين وأطلقوا عليها "سينكيانج" أي "المقاطعة الجديدة" وهي جديدة حقا على الكيان الصيني.

التركستان الشرقية قسم من التركستان عامة، شرقية وغربية، ولقد واجهت التركستان الغربية نفس مصير شقيقتها، فمرت بنفس المحنة، والتركستان بعامة تشغل حيزًا كبيرًا من وسط القارة الآسيوية، حيث كانت موطنًا للقبائل التركية، وتشغل المنطقة برمتها مساحة تزيد على خمسة ملايين ونصف المليون من الكيلومترات المربعة . نصيب التركستان الشرقية من هذا 1.646.555 كم2. ويتكون السكان من جماعات الأويغور والقازاق والقرغيز والأوزيك والطجيك، ولقد جلبت الصين ملايين من الهان الصينيين وأسكنتهم التركستان الشرقية للتقليل من الأغلبية المسلمة . تشترك في حدودها في الجنوب مع أفغانستان وكشمير والصين، وتشترك حدودها الشرقية مع الصين، وفي الشمال الشرقي تشترك مع منغوليا، وفي الغرب تشترك حدودها مع الاتحاد السوفييتي.

الأنشطة البشرية تتمثل في مراكز التجمعات البشرية بالوحدات وحول الأنهار وعلى سفوح الجبال، وتزرع الحبوب والعديد من الفواكه ويزرع القطن، وتربي الحيوانات لا سيما الأغنام وبالمنطقة ثروة معدنية أسالت لعاب المستعمرين. فالمنطقة غنية بالموارد الطبيعية، البترول، الفحم، الرصاص، النحاس، الزنك واليورانيوم. من بين الصناعات المنتشرة في المنطقة: تكرير النفط، صناعة السكر، الصلب، الكيماويات، الاسمنت، والمنسوجات. مقارنة ببقية مناطق الصين الشرقي، تعتبر الصناعات في منطقة شينجيانغ أقل تطورًا. تم إنجاز أول خط للسكك الحديدية والرابط بين العاصمة "أروموتشي" و"بكين" عام 1968 م. وعاصمة

التركستان الشرقية أوروبمتشي ومن مدنه البارزة كاشغر، التي وصلتها الجيوش الإسلامية في سنة 69هـ. بقيادة قتيبة بن مسلم الباهلي .

بعد أن فتح الله على المسلمين فارس، استمر تقدم الإسلام شرقاً ففتحت بخارى وسمرقند، واستمر التقدم الإسلامي نحو الشرق فعبّر وسط آسيا ووصل القائد قتيبة بن مسلم إلى كاشغر في غربي التركستان الشرقية مع نهاية القرن الأول الهجري. واستمر انتشار الإسلام بالتركستان في عهد الأمويين والعباسيين، وفي العصر العباسي أسلم الخاقان ستوف بوغرا في سنة 232هـ من الهجرة، وتلا ذلك إسلام أبنائه الخواقين موسى بوغرا وهارون بوغرا، وهكذا أخذ الإسلام يعم المنطقة، وسرت العربية خلف الإسلام، واستخدمت في ميادين عديدة من الكتابة، وأنجبت التركستان الشرقية علماء قدموا للتراث الإسلامي الشيء الكثير، كان منهم سديد الدين كاشغري، وحمود كاشغري. وشهدت هذه المرحلة توسعاً إسلامياً في غربي الصين وحمل لواء الدعوة أبناء التركستان، وأصبح الإسلام الدين الرسمي بالبلاد .

ونعم المسلمون بفترة من الاستقرار لم يعكر صفوهم إلا غزوة من جانب بعض القبائل التركية الوثنية في سنة 466هـ، ثم تعرضوا للغزو المغولي في القرن السابع الهجري، ثم هدى الله خواقين المغول للإسلام، فاستقرت الأحوال وظلت التركستان الشرقية دولة إسلامية مستقلة . وجاء حكم المنشوريين للصين، وبدأت متاعب التركستان، باستيلاء الصينيين عليها وإمعاناً في تفتيتها قسموها إلى مقاطعتين، شمالية عرفت بجونغاريا، وجنوبية عرفت بكاشغر وسموها "سينكيانج" أي المقاطعة الجديدة كمسابق.

وفي ظل الاحتلال الصيني توالى الانتفاضات من مسلمي التركستان الشرقية ورفض المسلمون طغيان الاحتلال، فظهرت انتفاضة الخوجات نسبة لمحمود الملقب بالخوجة، وقضى الصينيون على هذه الانتفاضة، وتلا هذا انتفاضة أخرى قام بها مها نكيز في سنة 1236هـ، وقضى عليها المنشوريون الصينيون في سنة 1243هـ، واستمرت عملية رفض شعب التركستان الشرقية للاحتلال، فقام يعقوب

بك بانتفاضة أخرى واستطاع أن يقيم دولة مستقلة، وقضى عليها الصينيون في سنة 1294هـ .

وانتهى حكم المنشوريين وجاء حكم جديد بزعامة الدكتور صن يات صن، وتعاون الصينيون والروس على تمزيق شعب التركستان الشرقية، وقاوم الشعب بقيادة خوجة نياز سنة 1350هـ وأسس جمهورية التركستان الشرقية الإسلامية، ولكن التعاون الروسي الصيني أنهى هذه الجمهورية، ثم قاوم الشعب التركستاني بقيادة إلياس خان وسلطان شريف، ثم ثاروا بقيادة عبد الله نياز سنة 1356هـ، وقامت انتفاضة ضد نفوذ الصين تحت قيادة عثمان باتور، وأعلن تأسيس جمهورية التركستان الإسلامية، غير أن الغزو الشيوعي الصيني قضى عليها في سنة 1369هـ، ودخلت التركستان الشرقية حوزة الحكم الصيني .

وقام الشيوعيون الصينيون بإحصاء في سنة 1373هـ كانت نتيجته أن المسلمين يشكلون 90 % من جملة السكان، وساءهم ذلك فعمدوا إلى تهجير غير المسلمين إلى المناطق الإسلامية، فانخفضت نسبة المسلمين إلى 70 % سنة 1388هـ، وأغلق الشيوعيون المدارس الإسلامية والمساجد واستولوا على الأوقاف الإسلامية، وهكذا دخل شعب التركستان في صراع جديد، ولقد اضطر عدد كبير من مسلمي التركستان الشرقية إلى الهجرة نتيجة الاضطهاد الديني، وبلغ عددهم مئات الآلاف، أقام بعضهم في تركيا وإيران والمملكة العربية السعودية، وبعض الدول والبلدان الإسلامية في جنوب شرقي قارة آسيا، وتوجهت حكومة التركستان الشرقية بندا إلى المهاجرين من التركستان الشرقية تدعوهم إلى العودة، ونأمل أن يجد المسلمون حرية دينية نتيجة التسامح الديني الذي تنوي الصين الشيوعية تطبيقه في الآونة الأخيرة ولقد كان بالتركستان 16 ألف مسجد قبل الحكم الشيوعي ويصل عددها حاليًا إلى حوالي 9 آلاف مسجد.

كان التعليم الإسلامي ناهضًا قبل احتلال التركستان، وكانت الأوقاف الخيرية التي رصدت للتعليم تشمل 20 % من مساحة البلاد وانتشرت المدارس في مناطق

عديدة من التركستان الشرقية. ومنذ أن حكمت الصين التركستان الشرقية أخذت تعمل على محاربة التعليم الإسلامي بطرق شتى منها: فرض كتب مدرسية تحارب الدين، وعمل مسرحيات تحارب العقيدة، وتربية الأطفال تربية إلحادية، وحرقت الكتب الدينية، وسخرت الإذاعة لمحاربة الدين، ومنعت التعليم الديني قانونياً، وعلقت الملصقات التي تحارب الأديان، وحرمت الصلاة والصوم، وحولت المساجد إلى متاحف. وهكذا يعاني شعب التركستان المسلم من بطش الإلحاد . وفي الآونة الأخيرة بدأت الأوضاع العامة للمسلمين تتحسن، فلقد جاء في مذكرة الأمانة العامة لرابطة العالم الإسلامي لمؤتمر القمة الإسلامي بمكة المكرمة: أنه نتيجة تحسين نظرة حكومة الصين الشعبية للمسلمين، تطالب رابطة العالم الإسلامي الحكومات الإسلامية بالقيام بمساع لدى الصين الشعبية لتحقيق المزيد من الحرية الدينية للمسلمين في التركستان الشرقية، هذا بالنسبة للدول التي لها علاقات بالصين الشعبية، وإرسال الوفود الإسلامية بصورة متواصلة للتركستان، ومحاولة إيجاد بعض المؤسسات الإسلامية الثقافية بالتركستان وتقديم المساعدات الثقافية الإسلامية. ولقد سمح للمسلمين في التركستان الشرقية باستخدام الحروف العربية في كتابتهم الإسلامية .

و في الآونة الأخيرة تشهد التركستان صحوة إسلامية كبرى، تتمثل في إنشاء آلاف المساجد والمدارس الإسلامية ومن هذه المدارس معهد لتدريب الأئمة في أورمتشي، كما بدأت حركة ترجمة لمعاني القرآن الكريم وأمّهات الكتب الإسلامية إلى لغة الأويغور، كما وضعت خطة لتخريج 1000 إمام في خلال 5 سنوات، وفي كاشغر قامت الجمعية الإسلامية بإنشاء المساجد في مناطق المسلمين القازاق، وتخشى الحكومة الصينية من هذه الصحوة، فموقع التركستان الشرقية المحاط ببلدان إسلامية، وتاريخها الإسلامي، وتمتعها بأغلبية مسلمة يؤهلها لتكون دولة إسلامية في المستقبل. ولهذا قامت السلطات الصينية بحركة قمع ضد المسلمين في التركستان الشرقية في 25 / 11 / 1990م.

مما يجدر الاشارة اليه ان القومية المسلمة السائدة في تركستان الشرقية هي قومية الأويغور التركية وإلى جانب قومية الأويغور توجد تسع قوميات أخرى تدين بالإسلام وهي:

- القازاق: يتمركزون في منطقة شينج يانغ.
 - الأوزبك والطاجيك ذوى الاصول البدوية واللغة الاوزبكية
 - التتار من اجتازوا حدود تتارستان الحالية والقبائل التركية في السابق
 - اقلية هوي الممثلة في العرب والفرس القدماء الوافدين مع الفتح الإسلام في الصين منتشرون في شينج يانغ ومقاطعات خبي وخنان وشاندونج وإقليم منغوليا ذو الحكم الذاتى.
 - قومية سالار تستوطن محافظة شيونها ذاتية الحكم ولهم لغتهم الخاصة وهي السالار المنطوقة.
 - دونج شيانغ وتقطن مقاطعة قانصو.
 - باوآن ويقطنون أيضا مقاطعة قانصو.
- استمرت انتفاضات الشعب المسلم في تركستان الشرقية بعد ذلك وكان من اهم الاحداث ما يلي:

- 1997-2-5م: مظاهرات للمطالبة بحرية ممارسة الشعائر الدينية مع بداية شهر رمضان في مدينة غولدجا (والتي تسمى باللغة الصينية ينيغ) مما أدى بالسلطات الأمنية والجيش إلى قمع هذه المظاهرة بالقوة مما أدى إلى وقوع عشرات القتلى والمئات من الجرحى.
- 1999-1-1م: اعتقال تسعة وعشرون ناشط إسلامي بتهمة محاولة القيام بمظاهرة مناهضة لبكين وفي 1999-1-28م تم إعدام 2 منهم.
- 1999-2-12م: إصابة 5 من الأويغور واعتقال 150 شخص في عاصمة الإقليم أورومتشي على خلفية إطلاق شعارات تطالب بالاستقلال.

- 2004-7-21م: إعدام رجلين لأسباب مجهولة وخلال طول ذلك الصيف تم اعتقال العشرات خصوصاً في منطقة خوتان بسبب ممارسة شعائر من الدين الإسلامي.
- 2008-8-4م: عملية تفجيرية في كاشغر بالقرب من مركز للشرطة يودي بحياة 16 شخص.
- 2008-8-9م: عملية تفجيرية في كوجار بالقرب من مركز للشرطة يودي بحياة 19 شخص.
- 2009-4-2م: عملية انتحارية ضد سيارة في أورومجي تودي بحياة منفذها وإصابة اثنين كانوا في السيارة.
- 2009-7-5م: مظاهرات تعم الإقليم مما يودي بحياة أكثر من 190 شخص بعد اجتياح الجيش الصيني العنيف للإقليم والاعلان عن اختفاء 10000 شخص من الأويغور لم يعرف مصيرهم حتى الآن.

عاصمة الدولة بكين وعاصمة الإقليم اورمتشي	العاصمة
9,640,821 كم2	المساحة
1,354,040,000	عدد السكان التقريبي عام 2012م
1,303,723	عدد السكان المتوقع عام 2050م
(2010-2005): 0.58% سنوياً	معدل النمو السكاني
4% وتقديرات غربية تخفض النسبة الى 1.8% واخرى اسلامية ترفعها الى 11%	نسبة المسلمين
التركية والصينية	اللغة
اليوان الصيني	النقد
8,400	الناتج المحلي الإجمالي (الفرد) \$

الموارد الطبيعية والزراعية والصناعية:

من أهم المحاصيل الزراعية: الفواكة (العنب)، القمح، والذرة والقطن. ثاني النشاطات الفلاحية تربية المواشي، وتتنوع أشكاله: الأبقار، الخيول، الجمال والأغنام. المنطقة غنية بالموارد الطبيعية، البترول، الفحم، الرصاص، النحاس، الزنك واليورانيوم. من بين الصناعات المنتشرة في المنطقة: تكرير النفط، صناعة السكر، الصلب، الكيماويات، الاسمنت، والمنسوجات.



المسلمون في حوض الفولغا وشمال القوقاز (روسيا)

يتوزع المسلمون في روسيا في منطقتين رئيسيتين: منطقة الفولغا (في قلب روسيا)، وذلك في ست جمهوريات (تترستان وبشكيريا وتشوفاش وموردوفيا وماري يل وأودمورت) إضافة إلى إقليمي أورنبورغ و استراخان. والمنطقة الثانية منطقة القوقاز الشمالي (جنوب غرب روسيا) وتشمل سبع جمهوريات (داغستان والشيشان وإنغوشيا وقبردين بلقاريا وأوسيتيا الشمالية-ألتيا وكارتشيف شركيسيا واديغيا). ويبلغ إجمالي عدد المسلمين في هذه الوحدات الإدارية نحو 16-17 مليون نسمة، إضافة إلى 5-6 ملايين آخرين يتوزعون بشكل مبعثر عبر الأصقاع الروسية، من حدود الصين واليابان شرقاً إلى حدود فنلندا غرباً. و تقدر بعض الإحصاءات ان هناك ما يقدر بثمانية وعشرين مليون مسلم في روسيا، يشكلون حوالي 20 بالمائة من السكان (أي واحد من كل خمسة روس مسلم) ويشكلون أكبر أقلية دينية.

القوقاز إقليم جبليّ يقع بين البحر الأسود في الغرب وبحر قزوين في الشرق، وتتقاسم الإقليم أربع دول هي: روسيا، وجورجيا، وأذربيجان، وأرمينيا. والقوقاز هو الاسم الشائع للمصطلح الروسي "القفقاس" Kavkaz ، وكلاهما من الأصل اللاتيني "قوقاسوس". ويميل بعض الباحثين إلى الاعتقاد بأن لفظ القوقاز جاء من كاز-كاز، وهي التسمية التي أطلقها الحيثيون على سكان الساحل الجنوبي للبحر الأسود. وقد صار الإقليم عبر العصور مساراً مهمّاً لانتقال الثقافات من الجنوب، حيث حضارات الهلال الخصيب إلى الشمال (الحضارة الروسية)، وإلى الغرب (حضارات شرق أوربا)، وكذلك إلى الشرق (آسيا الوسطى). ورغم أن الإقليم بموقعه هذا يمثل حضارة أور-آسيوية، فإن التأثير الثقافي الآسيوي أكثر وضوحاً فيه.

المنطقة	البلد	العاصمة	المساحة	عدد السكان	نسبة المسلمين التقريبية
الفولغا	جمهورية بشكيريا	أوفا	170500 كم ²	510,305	70%
الفولغا	إقليم أورنبيرغ	أورنبيرغ	124,000 كم ²	2.1 مليون	70%
الفولغا	جمهورية اودمورتيا	إيجيفسك	170500 كم ²	510,305	60%
الفولغا	جمهورية تاتارستان	قازان	67,836.2 كم ²	3,779,265	70%
الفولغا	جمهورية ماري إل	يوشكار-أولا	170500 كم ²	510,305	60%
الفولغا	جمهورية تشوفاشيا	تشيبوكساري	18,300 كم ²	1,313,754	60%
الفولغا	جمهورية موردوفيا	سارانسك	26,200 كم ²	888,766	55%
الفولغا	إقليم أستراخان			520,339	65%
القوقاز	جمهورية داغستان	محج قلعة	50.300 كم ²	2.576.531	90.4%
القوقاز	جمهورية الشيشان	غروزني (جوهر غال)	16.000 كم ²	1,268,989	99%
القوقاز	جمهورية إنجوشتيا	ماغاس	3.513 كم ²	412,529	99%
القوقاز	جمهورية أوستيا	فلاديقوقاز	8,000 كم ²	710,275	53%

				الشمالية - ألانيا	
66%	901,494	12,500 كم ²	نالتشيك	جمهورية كبردينو - بلقاريا	القوقاز
61%	439,470	14,100 كم ²	تشيركيسك	جمهورية قرة تشاي شركسيا	القوقاز
50%	439,996	7,600 كم ²	مايكوب	جمهورية أديغيا	القوقاز
	5,125,221	76,000 كم ²	كراسنودار	كرسندار كراي	القوقاز
20%	39 مليون نسمة	13 مليون كم ²	أومسك	سيبيريا	الشرق

وتمتد جبال القوقاز بصفة عامة من الشمال الغربي إلى الجنوب الشرقي، مؤلفة من سلسلتي جبال القوقاز الكبرى في الشمال، والقوقاز الصغرى في الجنوب. ويعتبر جبل البروز **Elbrus** في القوقاز الكبرى أعلى القمم الجبلية في المنطقة، وواحدًا من أعلى الجبال في غرب آسيا (5642) مترًا. ومناخ القوقاز انتقالي بين المعتدل والمداري.

يتسم القوقاز بتنوع عرقي كبير، وهو أمر راجع إلى كون الإقليم معبرًا أرضيًا مرت عبره موجات بشرية عديدة تحركت بين آسيا وأوروبا وإفريقيا، واستتبع ذلك التنوع العرقي تنوعًا لغويًا شديدًا، يندر أن نجد له مثيلًا في بقعة من الأرض لها تلك المساحة الصغيرة. ويقطن القوقاز أكثر من 50 شعبًا يتحدثون بلغات مختلفة ولهجات متنوعة، وقد أصاب كثير من الرحالة العرب -الذين جابوا الإقليم ودونوا كثيرًا من المعلومات التي عرفها العالم عن القوقاز فيما بعد- حينما أطلقوا على الإقليم مسمى "جبل الألسن"، في إشارة بليغة إلى التنوع الكبير في لغات الإقليم. وتمثل سواحل البحر الأسود وسهول الأودية أكثر مناطق التركيز السكاني؛ بسبب

النشاط الزراعي الكثيف، كما أن سفوح الجبال تحوي هي الأخرى أعدادًا كبيرة من السكان. وعلى النقيض تشهد الأقاليم الألبية المرتفعة تبعثرًا سكانيًا.

وقد أدى ظهور التتار في البلاد العربيّة والإسلامية، وقيامهم بتدمير العديد من المعالم والمدن الإسلامية المهمّة إلى إضعاف الإسلام في مناطق القوقاز، وارتداد كثير من شعوب هذه المناطق إلى النصرانيّة، بيّد أن التحوّل الكبير لصالح الإسلام بدأ عندما تولّى بركة خان بن جوجي ابن أخي جنكيز خان حكم القبيلة الذهبيّة عام (654 هـ=1256م)، وقد استمرّ حكمه إلى سنة (675 هـ=1276م) تحوّل في أثناءه معظم أفراد القبيلة الذهبيّة إلى الإسلام، وقد امتدّ حكمهم من تركستان حتى موسكو، التي حكموها أيضًا.

وكان العهد الذهبي للقوقاز من حيث ثبات العقيدة ورسوخها في عهد تيمورلنك (726 - 807 هـ)، الذي احتلّ أذربيجان وداغستان؛ فقد اهتمّ تيمورلنك بالقضاء على كل ما هو غير إسلامي في أذربيجان وداغستان، حتى لقد أصبح الإسلام هو الدين الوحيد لسكان وسط الداغستان، وهم شعب "اللاك"، الذين أصبحوا بدورهم شعلة قويّة في نشر الإسلام في المناطق المجاورة لهم، وقد اتخذوا مدينة "غازي - قمق" عاصمة لهم ومركزًا إسلاميًا رئيسيًا في داغستان. كما يُذكر لتيمورلنك أنه وجّه ضربة عنيفة لأكبر قوّة مسيحيّة في وسط وشمال القوقاز، وهي مملكة شعب "الآلان" وهم أجداد شعب الأوستين الذين يعيشون اليوم في أوسيتيا الشماليّة والجنوبيّة؛ حتى دخلت معظم شعوب المنطقة في الإسلام، وخاصّة بعد ظهور مجموعة من القوى في منطقة القوقاز وما حولها في القرن العاشر الهجري مثل: تركيا، وخانية القرم، اللتان كان لهما أكبر الأثر في تحوّل الأبخاز وشراكسة الغرب والشرق من المسيحيّة إلى الإسلام.

ولما استطاعت إمارة آل عثمان (699 - 1342 هـ) التوسّع غربًا في اتجاه الأراضي البيزنطيّة راحت القوى الصليبيّة تُحرّض القوى التركمانيّة الأخرى على مناوئة النفوذ العثماني في الأناضول، حيث قادَ هذه الحركات أمير قرمان علاء

الدين، لِدَا توجَّه العثمانيون لأوّل مرّة تجاه الشرق، وبدعوا في السيطرة على الإمارات هناك تدريجيًّا، حتى خضعت معظمها للسيادة العثمانيّة، ويمكن أن نقسّم ممالك آسيا الوسطى والقوقاز من خلال علاقتها بالخلافة العثمانيّة إلى قسمين: الأوّل: ممالك خضعت للنفوذ العثماني المباشر، وهي مثل مناطق القرم، وقفقاسيا، وغربي القوقاز. والثاني: ممالك لم تخضع للنفوذ السياسي للخلافة العثمانيّة، وإنما خضعت لنفوذها الديني، وتخوض مع الدولة صراعًا مشتركًا ضدّ الشيعة في إيران، والأطماع الروسيّة في الشمال، وهذه المناطق هي: بخارى وحوارزم وطشقند وشرق القوقاز.

هذا وقد كان ثَمّة عداوة واضحة بين الدولة الصفويّة والخلافة العثمانيّة، وهو ما وُدّ مجموعة من المعارك الحربيّة بين الطرفين، انتصر فيها العثمانيون كثيرًا، وبسبب هذه العداوة لم تخضع دول وسط آسيا بالصورة السياسيّة المفهومة لسultan العثمانيين؛ لذا استقلّت كثير من هذه الممالك بذاتها.

وخلال القرنين الحادي عشر والثاني عشر الهجريّين كثّف الأتراك العثمانيون جهودهم لنشر الإسلام في الأجزاء الشماليّة والغربيّة والوسطى من القوقاز، وبشكل خاصّ بين شراكسة البحر الأسود، وهم الأديجيون، وبين قبائل القرتشاي، والبلكار، والأبازة، والأبخاز. وقام الأتراك عام (1036هـ = 1627م) بغزو الأجزاء الجنوبيّة الغربيّة من جورجيا، واعتنق قسم من سكانها الدين الإسلامي، وهم شعب أديجيا الحالي وعاصمتهم باطومي على ساحل البحر الأسود، وقد وُطدّ الإسلام أركانها في هذه البلاد خلال القرن الثالث عشر الهجري، وقد انتشرت المذاهب الصوفيّة في الفترة، ومنها النقشبديّة.

وفي عام (1129هـ = 1717م) فكّر سلطان الأتراك وخان القرم "دولت كراي" ومن بعده "خاز كراي" في نشر الإسلام بين أهل هذه المنطقة؛ فجلب العلماء من الأستانة، كما بنى المساجد، وجعل من "أنابا" عاصمة لولايته على ثغر البحر الأسود، ومركزًا رئيسيًّا للإسلام، وقد انتشر الإسلام من "أنابا" في عموم شمالي

القوقاز، بما في ذلك الشيشان، وهكذا أصبح الشركاسة عموماً مسلمين وتمسكين به أشدّ التمسك في كل مناحي الحياة. هذا وقد أدى نشاط حركة الجهاد الإسلامي العثماني في شرق أوروبا - حتى سقوط بيزنطة وضم الخلافة العثمانية للأملاك البيزنطية في البحر الأسود - إلى دخول الإسلام منطقة القرم وقفقاسيا، وخوض صراع طويل على أملاك العائلة الذهبية في قازان واسترخان مع إمارة موسكو، وانتهى الأمر بالحاق الخلافة العثمانية للقرم تحت حمايتها، وضمّ موسكو لقازان واسترخان.

ولكن لاضطراب السياسة العثمانية على إثر وفاة السلطان سليمان القانوني، وظهور إمارة موسكو كقوة في منطقة أوكرانيا شمالي البحر الأسود، وسعى أمير هذه الإمارة للحصول على لقب القيصرية من بابا روما، وورثة الإمبراطورية البيزنطية، وحرص بابا روما على دفع روسيا القيصرية لحمل راية الصليب ضدّ العالم الإسلامي - كان لكلّ هذا أثره العظيم في توجيه القيصر الروسيّ بصره صوب الممالك الإسلامية في الجنوب.

وفي هذا الصدد تمكّنت روسيا القيصرية من قطع اتّصالات ممالك آسيا الوسطى ببقية العالم الإسلامي، وبخاصة الخلافة العثمانية، إثر احتلالها استرخان، وتعاونت مع الدولة الشيعية في إيران، التي راحت تتعاون مع العالم الصليبي لمواجهة المسلمين من أهل السنة في بلاد ما وراء النهر وفي الممالك العثمانية، كما ورطت روسيا القيصرية الخلافة العثمانية في حروب خارجية بالتنسيق مع إمبراطورية النمسا. وتاريخياً وضعت روسيا أعينها على القوقاز منذ عصر روسيا الكييفية نسبة إلى كييف عاصمة أوكرانيا الحالية.

وفي عصر الإمارة الموسكوفية في بداية التاريخ القيصري كان محط الأنظار الروسية على الشيشان وداغستان في الأساس. ومضى الاهتمام بهما على محورين متوازيين:

كان المحور الأول يهدف إلى التوسع التدريجي البطيء للأراضي الروسية نحو الجنوب بالاستعانة بالنشاط الفاعل لقبائل "القوزاق" الموالين لروسيا، والذين بدعوا في التوغل غير المحسوس، وبصورة بدت سلمية على الأراضي القوقازية، وتمت عبر عدة مئات من السنين خطوة وراء خطوة.

أما المحور الثاني للتوغل الروسي على أراضي القوقاز فقد جاء مرتبطاً بجورجيا، فعندما وقعت جورجيا (المسيحية) بين مخليبي إيران وتركيا، رأت أنه لا بد من الاستعانة بروسيا أثناء نزاعها المسلح مع الجيران المسلمين الأشداء (وقتما كانت جورجيا محط النزاع بين الإمبراطورية العثمانية والإمبراطورية الفارسية).

وجاء الرد الروسي سريعاً وبترحاب من دولة فتية طالما أغراها التوغل نحو الجنوب. ومنذ القرن السادس عشر الميلادي مرت بنهر العلاقات الروسية- القوقازية مياه كثيرة، بل دعنا نقل دماءً كثيرة، وسالت على سفوح جبال القوقاز، وخاصة في الشيشان وداغستان، أنهر من الدم كان مدادها مئات الآلاف من المجاهدين في سبيل تحرير الأرض بمرجعية دينية - قومية.

المسلمون في فطاني وبقية تايلند

توجد تايلاند في جنوب شرقي آسيا، واشتق اسمها من اسم الجماعات البشرية التي تسكنها ويسمون بالثاي أو التاي، وهم أنفسهم يطلقون على أرضهم اسم "موانج ثاي" أي أرض الأحرار، وعرفت هذه البلاد فيما مضى باسم "سيام" وأطلق على الدولة، فكانت تعرف بدولة سيام وتغير الاسم في سنة 1300هـ إلى تاي وأصبحت تعرف بمملكة تايلاند، وعاصمتها بانكوك.

ينتمي سكان تايلاند إلى عناصر التاي الذين قدموا من منطقة يونان بجنوبي الصين، ومن بينهم جماعات الهوي المسلمون، وتضم جماعات من الكمبوتشييين والماليزيين، كما توجد جماعات بدائية: كاللاو، والكارن، والياوس، ويتركز المسلمون بالجنوب حيث يعيش الماليزيون في منطقة فطاني، ويقدر عدد المسلمون بهذه المنطقة بأكثر من ثلاثة ملايين، وهناك ملايين من المسلمين تنتشر في باقي تايلاند .

اتخذ الإسلام في طريق وصوله إلى هذه المنطقة محورين، محورا جنوبيا قدم إلى المنطقة عن طريق التجار العرب، ولهم صلة قديمة بهذه المنطقة لا سيما الحضارة، وأسس العرب الموانئ على سواحل فطاني في القرن الخامس الهجري .

زاد انتشار الإسلام في القسم الجنوبي بتايلاند حتى صارت الأمور بأيدي المسلمين، وزاد قدوم العرب واندماجهم بالسكان، وأسس العرب العديد من الموانئ على ساحل القسم الجنوبي المعروف بفطاني، وتأسست دولة إسلامية مستقلة، وارتبطت بعلاقات خارجية مع العديد من الدول. وكان هذا في بداية القرن العاشر الهجري، وحاول التايلنديون احتلال فطاني في سنة 917هـ، غير أن مقاومة المسلمين بفطاني لم تجعل هذا الاحتلال يعمر طويلا، فاضطر التايلنديون إلى الانسحاب،

وأعادوا الكرة مرة أخرى في سنة 1200هـ، بعد انقضاء قرنين على محاولتهم الأولى، واجه المسلمون هذا بمقاومة عنيفة في سنة 1202هـ، وأمام هذا التحدي نقل التايلنديون العديد من المسلمين إلى العاصمة بانكوك غير أن هذا جاء بمزيد من المسلمين الذين دخلوا الإسلام، فلقد باشر هؤلاء الدعوة للإسلام في منطقة بانكوك، ونتيجة سيادة الإسلام في فطاني كتب المسلمون لغتهم بحروف عربية، وأخيرًا أدمجت فطاني في مملكة تايلاند في سنة 1327هـ.

كان هذا المحور الجنوبي الذي جاء عن طريقه الإسلام إلى جنوب تايلاند، والمحور الثاني الذي قدم الإسلام عن طريقه إلى تايلاند محور بري جاء من الشمال من جنوب الصين من منطقة يونان حيث انتشر الإسلام في منطقة عريضة، وسيطر على مساحة واسعة، وأطلق الصينيون على المسلمين في المنطقة المشار إليها "الهوري" ونشط قدوم الإسلام عن طريق هذا المحور الشمالي لا سيما في عهد الإمبراطور "قبلاي خان" وقدم مع العناصر المهاجرة، وتقدم مع توغلم في شمالي تايلاند، وتمركز الإسلام في بقاع شتى من وسط وشمال تايلاند، وحصيلة هذا المحور الآن 7 ملايين مسلم، ويشكل المسلمون الآن خمس جماعات سلالية كبيرة في تايلاند من العرب والفرس والهنود والصينيين والماليزيين والتايلانديين.

شط المسلمون في القرن الماضي وفي النصف الأول من القرن الحالي، فتولوا مناصب مهمة في الدولة، تولى أحدهم رئاسة الوزراء بعد الحرب العالمية الثانية وقيادة الجيش والأسطول، غير أن هذا الوضع تبدل منذ سنة 1350هـ بسبب تحدي البوذيين، وهناك العديد من المساجد، فبلغ عددها في مقاطعة بانكوك أكثر من 130 مسجدًا، وهناك عدد من الجمعيات الإسلامية والهيئات الخيرية والمدارس الابتدائية الإسلامية، وهناك مجالس إقليمية متعددة إلا أن الكثير منها مجرد مجالس شكلية، وتخصص الحكومة للمسلمين 10% مما يخصص للبوذيين من ميزانية الدولة، وهذا لا يتفق مع نسبتهم، وتصل نسبة المسلمين في الولايات الجنوبية إلى 85% وكذلك يتركز المسلمون في الوسط.

يوجد بتايلاند حوالي 2500 مسجد ومصلي، ويوجد في بانكوك مركز إسلامي وهو الوحيد في تايلاند، ويوجد العديد من الجمعيات والهيئات الخيرية والمدارس الابتدائية الإسلامية وبعض المدارس ملحقة بالمساجد، وهناك مدارس إسلامية صيفية، وتتدخل الحكومة في الإشراف على التعليم الديني، وترغم المدارس الإسلامية على قبول غير المسلمين بها وتفرض عليهم العلوم التايلاندية.

بانكوك	العاصمة
513,120 كم2	المساحة
66,720,153 نسمة	عدد السكان التقريبي عام 2012م
69,611,000	عدد السكان المتوقع عام 2050م
(2010-2005): 0.66% سنوياً	معدل النمو السكاني
10% في عموم تايلند وتخفيضها التقديرات الغربية الى 5.8% وتزيدها تقديرات اسلامية الى 15%	نسبة المسلمين
التايلندية	اللغة
البات التايلندي	النقد
92.6%	نسبة التعليم
9,400	الناتج المحلي الإجمالي (الفرد) \$
الزراعة حرفة أساسية يعمل بها 66 % من القوى العاملة، وأهم غلات تايلاند: الأرز، والذرة، وقصب السكر، والمطاط، وجوز الهند، وهي ثالثة دول العالم في إنتاج المطاط بعد إندونيسيا وماليزيا، وثروة تايلاند من الأبقار تقدر ومن الجاموس تقدر بالملايين ، هذا بجانب ثروتها من المعادن مثل الحديد، والملح الصخري، والرصاص، والمنجنيز، والزنك،	الموارد الطبيعية والزراعية والصناعية:

ومن مواد الطاقة تنتج الفحم.



كشمير (الهند)

توجد جامو وكشمير في أقصى شمال غرب شبه القارة الهندية الباكستانية، وإلى الجنوب من عقدة البامير الجبلية، وتحيط الصين بكشمير من الشمال والشرق والباكستان من الغرب، والهند من الجنوب وأفغانستان من الشمال الغربي وقسمت الآن إلى قسمين، ثلثها تقريبا يخضع لإدارة الباكستان، والقسم الثاني ويقدر بثلاثيها أعلنت الهند ضمه إليها، وكشمير في حقيقة الأمر ولاية إسلامية، فالمسلمون بها أغلبية لا أقلية، ونسبة المسلمين بها تصل إلى أكثر من 80%، وظهرت المشكلة غداة استقلال الهند والباكستان في سنة 1367 هـ - 1947م، وكان يحكم جامو وكشمير مهراجا من الهندوس، وعندما تم تقسيم شبه القارة الهندية إلى دولتين رفض المهراجا الذي كان يحكم كشمير الانضمام إلى الهند أو الباكستان، ومن ثم ثار المسلمون مطالبين بالانضمام إلى الباكستان، فهرب حاكم كشمير إلى الهند وطلب تدخلها لحمايته، ورأت الباكستان من واجبها إرسال وحدات من قواتها لتحمي المسلمين بكشمير، ونشبت الحرب بين الدولتين، وتدخلت الأمم المتحدة لحل المشكلة في سنة 1369 هـ - 1959م، وتوقف إطلاق النار وتجمد الوضع على ما كان عليه قبل الهدنة، وبقيت الأجزاء التي سيطرت عليها كل دولة تحت نفوذها، وأعلنت الهند في سنة 1376 هـ - 1956م أن القسم الذي استولت عليه جزء من أرض الهند ورفضت باكستان ذلك، ولم تصل الأمم المتحدة إلى حل، وتجدد النزاع في سنة 1385 هـ - 1965م، وتدخلت الأمم المتحدة من جديد، وتجمد الوضع على ذلك، وتسيطر الهند على ثلثي أرض كشمير، وتدير الباكستان الباقي باسم "كشمير آزاد" أي كشمير الحرة.

تبلغ مساحة كشمير 222 ألفا من الكيلومترات المربعة، وتتكون أرضها من مجموعة سلاسل جبلية عالية حديثة التكوين، ذات طبيعة وعرة معقدة، ففي شمالها سلسلة هضبة كرقورم، وفي الجنوب الشرقي سلسلة زسكار، وفي الجنوب الغربي

جبال بانجال حيث بعض منابع نهر السند، وبعض قمم الجبال تزيد على 8.000 متر مثل قمة جودوبين أوستن، وتحصر الجبال بينها وديانا عميقة، وطبيعة البلاد تمتاز بالجمال وروعة المناظر. يتصف مناخ جامو وكشمير ببرودته في الشتاء بسبب طبيعة البلاد الجبلية، فدرجة الحرارة تتدنى إلى درجة التجمد في معظم جهاتها، والصيف معتدل على الجبال وترتفع الحرارة في الوديان المنخفضة، وتغطي الغابات حوالي 10% من مساحة جامو وكشمير، وتصدر الأخشاب عن طريق الأنهار، وتمارس الزراعة في الوديان الجبلية المنخفضة، وعلى السفوح، وتشتهر كشمير بإنتاج الفاكهة كغلة أولى ثم يزرع الأرز والقمح والشعير والذرة وكذلك القطن، أما الصناعة فمعظمها يدوي مثل النقش على الخشب وصناعة الفضة، وتشتهر بصناعة الحرير والصوف، وفي سرنجان واحد من أكبر مصانع الحرير الطبيعي في العالم.

وأهمية الإقليم للهند إستراتيجية؛ حيث ترتبط قضية كشمير بتوازن القوى في جنوب آسيا، وتوازن القوى بين الهند والصين، أما أهميته لباكستان فجغرافية وسكانية، حيث تتبع أنهار باكستان الثلاثة (السند وجليم وجناب) منه وتتعرض نظم الري في باكستان للخطر وكذلك مشروعات القوى الكهربائية في حالة سيطرة الهند. كمن تفتتح الحدود بين باكستان والإقليم وهو ما يشكل تهديدًا للأمن القومي الباكستاني في حالة سيطرة الهند عليه، يضاف إلى ذلك أن مصالح الإقليم الاقتصادية وارتباطاته السكانية قوية بباكستان، فالإقليم ليس له ميناء إلا كراتشي الباكستاني، فضلا عن تقارب السكان الديني والعائلي.

دخل الإسلام إلى كشمير خلال القرن الرابع عشر الميلادي، حيث اعتنق رينجن شاه -وهو حاكم كشميري بوذي- الإسلام في 1320م على يدي سيد بلال شاه (المعروف كذلك باسم بلبل شاه) وهو رحالة مسلم من تركستان، وقويت شوكة الإسلام خلال حكم شاه مير (1338-1344) وقد انخرط العلماء في صفوف الجماهير لتبليغ دين الله، ومعظم هؤلاء العلماء قدموا من وسط آسيا، ومن بينهم

سيد بلال شاه، سيد جلال الدين بخاري، سيد علي الهمداني وابنه سيد محمد الهمداني إلخ، ورغم الجهود التي بذلها كل هؤلاء العلماء، إلا أن جهود سيد علي الهمداني (المعروف باسم شاه همدان) قد تميزت عن غيرها. فقد ولد في منطقة همدان بإيران في سنة 1314م واضطره غزو قوات تيمورلنك لوسط آسيا إلى الهجرة إلى كشمير التي خصها بثلاث زيارات في السنوات 1372م، و1379م و1383م على التوالي برفقة 700 شخص من أتباعه، حيث وفق في نشر الإسلام بين الآلاف من الكشميريين، وقد تعقب ابنه سيد محمد الهمداني خطاه وأقنع الحاكم المسلم آنذاك سلطان إسكندر (1389-1413) بتطبيق الشريعة، فقد تميز الحاكم المسلم سلطان زين العابدين بن إسكندر (1420-1470) بتسامح كبير تجاه الهندوس، وفي نهاية القرن الخامس عشر الميلادي كان أغلبية سكان كشمير قد اعتنقوا الإسلام .

ومن الأمور الملفتة أن انتشار الإسلام في كشمير وتكاثر أتباعه، كان يتم عن اقتناع كامل وليس قسراً أو إكراهاً، حيث مهدت ظروف عديدة الطريق نحو هذا الانتشار الواسع للإسلام ومن أهمها: رغبة الطبقة الدنيا من الهندوس في إحراز المساواة الاجتماعية والفرص العادلة للازدهار، مما جعلها ترى في الإسلام أفضل بديل عن الحياة التي كانت تحياها . وقد استمر الحكم الإسلامي في كشمير قرابة خمسة قرون من 1320م إلى 1819م، ويعتبر هذا الدور "العصر الذهبي" لتاريخ الولاية، وذلك لما كان الشعب الكشميري يتمتع به من الرفاهية والحرية والأمن والسلام تحت رعاية حكومة هؤلاء الحكام المسلمين وفي سنة 1819م قام حاكم البنجاب السيخي "رانجيت سينغ" بغزو كشمير، وحكمها حتى سنة 1846م وأذاق شعبها الويلات، ففرض الضرائب الباهظة وأجبر الناس على العمل دون أجر، وسن قوانين عنصرية ضد المسلمين، وأغلق العديد من المساجد ومنع إقامة الصلوات فيها، وكان دم المسلم أرخص من سواه، في حين كان القانون يعتبر ذبح بقرة جريمة عقوبتها الموت.

ترجع وضعية جامو وكشمير الحالية إلى سنة 1846م حينما باعها البريطانيون لـ "غلاب سينغ" بمبلغ 5.7 مليون روبية بموجب "اتفاقية أمريتسار" (مارس 1846م) وذلك غداة الحرب الأولى التي نشبت بين الإنجليز والسيخ، وقد استطاع غلاب سينغ بمزيج من الغزو والدبلوماسية أن يسيطر على جامو وكشمير بما في ذلك مناطق لاداخ وبلتستان وجلجت، وأنشأ نظام حكم لعائلة "دوغرا" التي حكمت كشمير حتى سنة 1947م. وقد أعقب غلاب سينغ ثلاثة حكام هم رانبير سينغ (1858م) وبارتاب سينغ (1885م) وهاري سينغ (1925م) الذي كان آخر حكام هذا النظام إلى تاريخ انقسام شبه القارة في 1947م .

ولقد كانت عائلة "دوغرا" شبيهة بالحكم السيخي من حيث إلحاق الأذى بالمسلمين عن طريق فرض الضرائب الباهظة وسن القوانين التمييزية وسد سبل التعليم في وجوههم، ومن مظاهر هذا الاضطهاد كذلك نظام الجباية الذي كان قاسياً، فبالإضافة إلى أخذ 50% من المحاصيل، كان المسؤولون يأخذون ضرائب على النوافذ والموارد وحفلات الزواج، وعلى قطعان الماشية بل وحتى على مداخن بيوت المسلمين، وكان ذبح الأبقار ممنوعاً بموجب القانون وتوقع على فاعله عقوبة الإعدام، وكانت المساجد تابعة للحكومة، كما أن جريمة قتل المسلم كانت تعدُّ أهون شأنًا من قتل غير المسلم، إضافة إلى سحق أي مظهر من مظاهر الاحتجاج السياسي بوحشية. ولذا فقد شهدت المنطقة حوادث عديدة تم فيها حرق عائلات مسلمة بأكملها بحجة انتهاك القوانين المذكورة، كما أن عمال مصنع الحرير التابع للحكومة الذين احتجوا على الأجور المنخفضة في سنة 1924م، أغرقوا في النهر بأمر من المهراجا .

اصدرت الحكومة البريطانية قرار تقسيم شبه قارة جنوب آسيا الشهر لعام 1947م الذي كان ينص على إنضمام المناطق الإسلامية إلى باكستان والمناطق ذات الأغلبية الهندوسية إلى الهند، و كان هناك في ذلك الوقت 584 ولاية شبه مستقلة حيث كانت تتمتع بنوع من الحكم الذاتي وكانت حكومة بريطانيا تشرف

على الدفاع والعلاقات الخارجية بها، وقد أشارت بريطانيا عشية التقسيم على هذه الولايات أن تنضم إلى الهند أو باكستان وفقاً لرغبة الجماهير في كل ولاية . وفقاً لهذه المبادئ لإنضمام هذه الولايات إلى إحدى الدولتين قررت بعضها الانضمام إلى الهند بينما قررت بعضها الإنضمام إلى باكستان، غير أن ثلاث ولايات لم تتخذ قراراً بهذا الشأن في 15/8/1947م وهي: (حيدر آباد، جوناغر، وكشمير). فولاية حيدر آباد وولاية جوناغره كانتا ذاتا أغلبية هندوسية ولكن حاكم كلٍ منهما كان مسلماً بينما ولاية جامو وكشمير كانت ذات أغلبية مسلمة، ولكن حاكمها كان هندوسياً. وكان حاكم جوناغر المسلم يريد أن ينضم إلى باكستان رغم وجود أغلبية هندوسية في الإمارة، وقد أعلن عن قراره بشأن الانضمام، غير أن الهند لم تعترف بذلك القرار لكونه -كما ادعت- مخالفاً لقرار تقسيم شبه القارة ولمبادئ إنضمام الولايات إلى الهند أو إلى باكستان وقامت بإدخال قواتها فيها وضمها إجبارياً. وهكذا الملك المسلم لولاية (حيدر آباد) ذات الأغلبية الهندوسية قد أعلن عن استقلال الولاية، ولكن الهند لم تعترف بذلك القرار أيضاً لكونه مخالفاً لقرار تقسيم شبه القارة ولمبادئ إنضمام الولايات إلى إحدى الدولتين وقامت بإرسال قواتها فيها وضم الولاية ضمّاً إجبارياً.

وقد كانت وضعية كشمير مخالفة تماماً لوضعية الإماراتين السابقتين، حيث إن حاكمها كان هندوسياً ولكن الأغلبية الساحقة للولاية كانت من المسلمين، وقد سبق أن اتخذوا قرار الانضمام إلى باكستان. وكانت الهند قد رفضت انضمام الإماراتين السابقتين إلى باكستان بناءً على رأي الحاكمين بهما، وذلك بمبرر أن رأيهما كان يخالف قرار التقسيم الذي ينص على انضمام هاتين الولايتين الهندوسيتين إلى الهند. ولكن هذا الموقف للحكومة الهندية قد تغير تماماً في موضوع انضمام ولاية جامو وكشمير المسلمة حيث إنها فبركت القصة وزورت وثيقة باسم الملك الهندوسي للولاية وجعلتها مبرراً لإدخال قواتها في الولاية وضمها إجبارياً. وبالتنسيق مع الحكومة الهندية والحكام الهندوس في بعض الولايات تمت حملة

إبادة منظمة ضد المسلمين المدنيين في الولاية بصفة عامة، وفي إقليم جامو للولاية بصفة خاصة.

ويمكن معرفة مقدار المجازر التي أُقيمت للمسلمين المدنيين في إقليم جامو وحدها، حيث قامت القوات الهندوسية بقتل أكثر من (300) ألف مسلم كما قامت بإجبار حوالي (500) ألف مسلم آخر على الهجرة إلى باكستان، محولة جامو من مقاطعة ذات أغلبية مسلمة إلى مقاطعة ذات أقلية مسلمة. وتفجرت اثر ذلك القتال بين القوات النظامية للهند وباكستان واستمر لفترة تزيد على عام كامل إلا أنه في يناير 1949م تدخلت الأمم المتحدة وتوقف القتال وأنشئ خط وقف إطلاق النار جاعلا ثلثي مساحة كشمير وأربعة أخماس السكان تحت السيطرة الهندية والباقي تحت السيطرة الباكستانية.

كانت النتيجة لفشل كافة المساعي الدولية في حل أزمة كشمير هو زيادة التوتر بين الهند وباكستان، وزاد من هذا التوتر الإعلان الذي أعلنه وزير داخلية الهند في 1/ 1/ 1965م بأن كشمير جزء لا يتجزأ من الهند ، كما أعلن وزير الدفاع الهندي أن القوات الهندية التي كانت تعبر خط وقف إطلاق النار في الماضي سوف تفعل ذلك مرات أخرى إذا دعتها الضرورة إلى هذا الفعل، وتوترت العلاقات أكثر عندما أعلن رئيس وزراء الهند آنذاك (شاستري) تصميمه على اعتبار كشمير جزءاً لا يتجزأ من الهند وعلى أثر ذلك اندلعت الحرب بين البلدين في 5/ 8/ 1965م ، واستمرت الحرب 17 يوماً. ولما اشتدت الحرب شعر مجلس الأمن الدولي بخطورة الحالة ، فعقد جلسة طارئة في 22/ 9/ 1965م ، وأصدر قراره رقم 211 بوقف إطلاق النار بين البلدين وسحب القوات إلى المواقع التي كانت تحتلها قبل 5/ 8/ 1965م في فترة لا تتعدى 2/25، ولكن المجلس وعد باتخاذ ما يمكن اتخاذه من إجراءات لتسوية المشكلات السياسية التي ينطوي عليها النزاع الهندي الباكستاني دون أن يذكر القضية الكشميرية صراحة!!

عاد القتال بين الجارتين ليتجدد مع مطلع السبعينيات إثر اتهامات باكستان للهند بدعم باكستان الشرقية (بنغلاديش) في محاولتها الانفصالية، وكان الميزان العسكري هذه المرة لصالح الهند الأمر الذي مكنها من تحقيق انتصارات عسكرية على الأرض غيرت من التفكير الإستراتيجي العسكري الباكستاني وأدخل البلدين في دوامة من سباق التسلح كان الإعلان عن امتلاك كل منهما للسلح النووي أهم محطاته. وأسفر قتال 1971 عن انفصال باكستان الشرقية عن باكستان لتشكل جمهورية بنغلاديش .

دخل البلدان في مفاوضات سلمية أسفرت عن توقيع اتفاقية أطلق عليها اتفاقية شِمْلا عام 1972، و تنص على اعتبار خط وقف إطلاق النار الموقع بين الجانبين في 17 ديسمبر/كانون الأول 1971 هو خط هدنة بين الدولتين. وبموجب هذا الاتفاق احتفظت الهند ببعض الأراضي الباكستانية التي سيطرت عليها بعد حرب 1971 في كارغيل تيثوال وبونش في كشمير الحرة في حين احتفظت باكستان بالأراضي التي سيطرت عليها في منطقة تشامب في كشمير المحتلة .
وهناك مخطط هندوسي يهدف إلى محاربة الإسلام في كشمير، ويبني هذا المخطط أسلوبه على:

- تغيير مناهج التعليم في كشمير .
- نشر الإباحية بين الشباب المسلم.
- تشجيع الزواج بين الهندوس والمسلمين.
- إباحة شرب الخمر.

واستمر المسلمون في مقاومة هذا التحدي فكونوا الجبهة الإسلامية الموحدة. ولذا فقد بالغ الهندوس في إجرامهم تجاه مسلمي كشمير فيقول الدكتور يونس النجرامي عميد كلية اللغة العربية بالهند: إن العمليات الوحشية للجيش الهندي في ولاية جامو وكشمير المسلمة من يناير 1990م، حتى نهاية 1998م، أدت إلى استشهاد (59170) من مسلمي كشمير، رجالاً ونساءً وأطفالاً، وعدد الشهداء من

القادة السياسيين (315)، ومن العلماء والمشايخ (335)، والجرحى من الرجال والنساء والأطفال (75020)، والمسجونون من الشباب المسلم في السجون الهندية (5000)، والمسجونون رجالاً ونساءً في ولاية جامو وكشمير (70600)، وعدد المسلمين الذين أحرقوا أحياء في بيوتهم (620)، والمهاجرون الذين هاجروا من كشمير المحتلة، والمصابون على الحدود (37000)، والنساء المسلمات اللاتي انتهكت أعراضهن (4014)، والنساء اللاتي وُجِدت جثثهن في نهر جهلم (1417) والمصاحف والكتب الدينية التي أحرقت (28500)، والمسلمات الشابات اللاتي استشهدن بسبب هتك أعراضهن (407)، والمساجد التي دمرت أو أحرقت (81)، والبيوت والدكاكين والمستشفيات والمدارس التي أحرقت (30039)، والأنعام التي أحرقت حية (2642)، والقوارب السكنية في بحيرة (دل) في سرينجار التي أحرقت (553). و أظهرت إحصائية صادرة عن وكالة (كشمير ميديا سيرفس) أن عدد الشهداء الذين سقطوا خلال الفترة من يناير 2003م إلى فبراير 2013 م بلغ 93839 شهيداً فيما بلغ عدد الجرحى اضعاف ذلك، ومن بين الشهداء 6997 قضاوا تحت التعذيب، وحسب إحصائية مركز المعلومات والبحوث التابع لوكالة كي إم إس بلغ عدد الأيتام 107444 يتيماً خلال نفس الفترة نتيجة لعمليات القتل الإرهابية التي تمارسها قوات الاحتلال الهندية. وفقدت (22765) امرأة أزواجهن، وتعرضت 10048 امرأة للاعتداء عليها على يد قوات رايشريا رايفلز التابعة لجيش الاحتلال الهندي والمتخصصة في قمع الانتفاضة الكشميرية.

عاصمة الهند نيودلهي و جيلجيت عاصمة الجزء المحرر و سرينغار عاصمة الجزء المحتل	العاصمة
217935 كم2	المساحة
1,241,491,960 العدد الكلي و سكان الإقليم 12,548,926	عدد السكان التقريبي عام 2012م

معدل النمو السكاني	(2005-2010): 1.46% سنوياً
نسبة المسلمين	90% في الإقليم
اللغة	الأوردية، و الانجليزية و الةبنجابي
النقد	الروبية
نسبة التعليم	83.04% في الهند عموماً
الناتج المحلي الإجمالي (الفرد) \$	3,700 في الهند عموماً
الموارد الطبيعية والزراعية والصناعية:	تمارس الزراعة في الوديان الجبلية المنخفضة، وعلى السفوح، وتشتهر كشمير بإنتاج الفاكهة كغلة أولى ثم يزرع الأرز والقمح والشعير والذرة وكذلك القطن، أما الصناعة فمعظمها يدوي مثل النقش على الخشب وصناعة الفضة، وتشتهر بصناعة الحرير والصوف، وفي سرنجار واحد من أكبر مصانع الحرير الطبيعي في العالم.



مندناو (الفلبين)

كان قدوم الإسلام إلى جنوب شرقي آسيا عبر محور بحري سري الإسلام عبره خلف الطرق البحرية التجارية فأشرق على جزر أندونيسيا والملايو، ثم تقدم نحو الشمال الشرقي، فوصل جزر الفلبين في أعقاب القرن السادس الهجري، وكانت بداية الوصول عبر جزيرة صولو، إحدى جزر الفلبين، وحمل المسلمون من أهل المنطقة مسئولية الدعوة بمساعدة من وصل إليهم من التجار العرب فانتشر الإسلام في مندناو، وصل بعض الأشراف إليها سنة 880هـ يدعون إلى الإسلام فوصلوا إلى ماجنداناو ثم واصلوا إلى لاناو في الجنوب الفلبيني وتقدم إلى مانيلا في الشمال وتأسست ممالك إسلامية في الجزر السابقة، وكان ملوكها من العرب الأشراف. ويذكر التاريخ أن الفلبين قامت فيها حضارة إسلامية عامرة منذ أكثر من ثمانية قرون، كما قامت هناك العديد من الممالك الإسلامية التي دافعت عن جميع الجزر ضد غزوات وأطماع المستعمرين، وقد ساهمت هذه الممالك في تأصيل الوجود الإسلامي، والحفاظ على العقيدة والهوية الإسلامية.

عندما جاء الأسبان كمستعمرين لجزر الفلبين وجدوا إمارات إسلامية بتلك الجزر منها إمارة الشريف أبي بكر في صولو، وإمارة الشريف محمد بن علي في مندناو وإمارة سلامو، وكان أول وصول للأسبان ممثلاً في مجموعة من سفن الكشوف الجغرافية قادها ماجلان قدموا بحقد الصليبية التي خاض الإسلام معها حرباً ضروساً بالأندلس، فقاوم مسلمو الفلبين الغزو الجديد فاشتبكوا في معارك بحرية مع ماجلان وسفنه، نتج عنها مقتل ماجلان في جزيرة ماكستان وعلى أثر ذلك أرسلت أسبانيا العديد من الحملات إلى جزر الفلبين، ولم تتمكن من السيطرة على الجنوب حيث يسود الإسلام، فاتجهوا إلى شمال الفلبين حيث مناطق الوثنيين، ونجحوا في إخضاع الشمال، ولم يتمكنوا من فرض سيطرتهم على جنوبي الفلبين إلا في سنة 1078هـ وحاول المستعمرون فرض المسيحية على الوثنيين في

المناطق الشمالية بقوة السلاح، كما ذكر المنصر المسيحي دكتور بيتر جوينج، كما حاولوا بقوة السلاح منع انتشار الإسلام في شمال الفلبين، ومكث الأسبان بالفلبين قرابة أربعة قرون عرقلوا خلالها تقدم المسلمين وانتشار الإسلام، ولكن استطاع المورو المسلمون الحفاظ على عقيدتهم وملاح الحضارة الإسلامية خلال تلك الفترة الطويلة من الاستعمار وخاض المورو المسلمون حربًا طويلة خلالها، وفي حديث مع نور ميسواري زعيم جبهة تحرير مورو قال: إن مناطق المسلمين تضم 23 مقاطعة منها مناطق سولوا، وبلوان، و منداناو، وتاوي تاوي وتشكل المناطق الإسلامية 37% من مساحة البلاد .

في مستهل القرن الحالي، خلف الأمريكيون الأسبان في حكم الفلبين واستمر حكمهم حتى قيام الحرب العالمية الثانية، وفي أثنائها احتل اليابانيون جزر الفلبين، ومكث الاحتلال الياباني حتى نهاية الحرب العالمية الثانية، وقام "المورو" مسلمو الفلبين طغيان الاحتلال، وعندما استقلت الفلبين في سنة 1366هـ، في أعقاب الحرب العالمية الثانية، تسلمت زمام الأمور حكومة نصرانية، فكتب على المسلمين بالفلبين الجهاد مرة أخرى.

تكونت جبهة تحرير "مورو" لتخوض غمار حرب صليبية طويلة الأمد، وبدأ التحدي الصليبي بشن هجمات إبادة جماعية على المسلمين الفلبينيين كما جاء في عريضة منظمة تحرير شعب المورو المرفوعة إلى لجنة حقوق الإنسان، اتهمت فيها حكومة الفلبين بقتل وجرح ما لا يقل عن مائة ألف مسلم، وشردت نصف مليون، واغتصبت مليون هكتار من أرض المسلمين، وحرقت البيوت والمساجد والمدارس، وجاء في الكتاب الأبيض الذي قدمه المسلمون إلى حكومة الفلبين في سنة 1375هـ: إن عدد المذابح والحوادث الدامية التي ارتكبت ضد المسلمين في جنوبي الفلبين بلغ 417 حادثاً في ثلاث سنوات .

وقد دفع الاضطهاد العديد من الهيئات والمنظمات العالمية إلى الاحتجاج الصارخ على ما يتعرض له المسلمون في الفلبين، وجاء في تقرير جبهة تحرير مورو أن

عدد الحوادث التي ارتكبتها جيش الفلبين ضد المسلمين في النصف الأول من سنة 1400هـ - 74 حادثة. ونتيجة لجهود وزراء خارجية الدولة الإسلامية ومنظمة المؤتمر الإسلامي اتفقت حكومة الفلبين ومنظمة تحرير المورو، على التفاوض في طرابلس بليبيا في سنة 1396هـ، وتم توقيع اتفاقية وقف إطلاق النار، على أن تعطى المناطق الإسلامية في جنوبي الفلبين في ثلاث عشرة ولاية حكما ذاتيا، وتكون لها حكومة ومجلس نيابي ومدارس ومحاكم شرعية ويجرى فيها استفتاء عام، ولكن حكومة الفلبين أخلت ببنود اتفاقية طرابلس وتحاول التخلص منها، وتجدد العنف ضد المسلمين مرة أخرى، وقاطعت جبهة تحرير المورو الانتخابات التي أجريت في سنة 1398هـ، وبلغ عدد المعارك التي خاضتها جبهة تحرير المورو في النصف الأول من سنة 1400هـ - 1979م أكثر من معركة وقعت في جنوب الفلبين، ولقد تمكن شعب المورو المسلم في الفلبين من الحفاظ على شخصيته الإسلامية على الرغم من ظروف الاضطهاد التي يقاسي منها، فله ملامحه الإسلامية، فالمورو يتحدثون لغتين تكتبان بحروف ذاتية، وتعتبر اللغة العربية عندهم اللغة الثانية، ولهم مدارسهم المقامة بجهود ذاتية، وتعتبر جامعة مينداناو في جنوبي الفلبين جامعة إسلامية، لتثقيف الشباب المسلم على الرغم من مناهضة حكومة الفلبين، وللمسلمين عدد كبير من المساجد المنتشرة في جنوب وغرب الفلبين، ولهم العديد من الجمعيات الإسلامية منها جمعية مسلمي الفلبين، تأسست سنة 1345هـ في مدينة مانيلا، وجمعية كامل الإسلام تأسست سنة 1355هـ في مدينة ماداوي، وجمعية مؤتمر الإسلام والنهضة الإسلامية، وجمعية المؤتمر الإسلامي، وجمعية مسلمي صولو، وجمعية نور الإسلام، وجمعية إقامة الإسلام، ويصل عدد الهيئات والجمعيات والمؤسسات والمراكز الإسلامية في الفلبين إلى حوالي 124، وهكذا تشكلت جمعيات عديدة، تؤدي خدمات دينية وتعليمية وخيرية لمسلمي الفلبين، ولكن يجب أن توحد جهودها ومنظماتها ضد التحدي، ولقد أعلن المسلمون قيام دولة ينجسا مورو في جنوب الفلبين.

حاليا تتركز أغلبية المسلمين بالفلبين في القسم الجنوبي، في الجزر التي يتكون منها أرخبيل صولو، ويتكون من مجموعة جزر: سيوتو، وتاوي تاوي، وتابول، وجولو، وبانجوتاران، وباسيلان، ثم معظم جزيرة مينداناو، والقسم الجنوبي من جزيرة بالاوان، وجزر تابول، وكاجيان صولو، هذا بالإضافة إلى أقليات مسلمة في باقي جزر الفلبين والأغلبية المسلمة تشكل دعامة 13 مقاطعة في جنوبي الفلبين، ويقدر عدد المسلمين بحوالي 15% من إجمالي عدد السكان البالغ 92,337,852 مليون نسمة. وتخفض مصادر غربية النسبة إلى 5% بينما تزيد مصادر إسلامية أخرى إلى 25%. ويعيش المسلمون في ظل مستوى اقتصادي متدهور نتيجة الكفاح الدائر الآن لتحرير المناطق الإسلامية ونتيجة للخسائر المروعة التي يسببها جيش الفلبين بإحراق القرى والمزارع، وكذلك نتيجة لمؤامرات التخريب التي تدبرها السلطات الحاكمة، فحوالي 80% من المسلمين يعيشون بدخول أدنى من المتوسط وهم فئات الفلاحين، والصيادين.

وفي يوم الاثنين 1433/11/29 هـ - الموافق 2012/10/15 م وقعت حكومة الفلبين وجبهة تحرير مورو الإسلامية اتفاقا إطاريا يفترض أن يرسى خلال أربع سنوات سلاما دائما وحكما ذاتيا للأقلية المسلمة في جزيرة منداناو جنوبي البلاد، ومن شأنه أن يضع حدا لصراع مسلح استمر أربعة عقود . وجرى توقيع الاتفاق في حفل كبير أقيم في القصر الرئاسي في مانيلا، وحضره الرئيس الفلبيني بنينو أكينو، ورئيس جبهة مورو الحاج مراد إبراهيم، ورئيس وزراء ماليزيا نجيب عبد الرزاق الذي قادت بلاده جهود الوساطة.

العاصمة	مانيلا
المساحة	300,000 كم ²
عدد السكان التقريبي عام 2012م	92,337,852 نسمة

عدد السكان المتوقع عام 2050م	171,964,000
معدل النمو السكاني	%1.72
نسبة المسلمين	15% و تقل نسبتهم بحسب المصادر الغربية الى 5% وتزيد بحسب مصادر اسلامية الى 25%
اللغة	يتكلم المسلمون لغات كثيرة اهمها التالوغ والانليزية كما يكتب المسلمون حروف لغتهم بالعربية
النقد	البيزو الفلبيني
نسبة التعليم	92.6%
الناتج المحلي الإجمالي (للفرد) \$	4,100
الموارد الطبيعية والزراعية والصناعية:	يعيش معظم المسلمون في ظروف اقتصادية صعبة ويعمل معظمهم فيالصيد والزراعة.



المسلمون في الهند

يشكل المسلمون في الهند نسبة 14.5% من السكان، وهي نسبة كبيرة من حيث عدد السكان، حيث يزيد عددهم عن 180 مليون شخص في بلد يزيد عدد سكانه عن مليار نسمة. وعدد مسلمين الهند، هو ثاني أكبر معدل للمسلمين في العالم بعد عدد سكان اندونيسيا التي يعيش فيها أكثر من 200 مليون مسلم. لكن مسلمي الهند على الرغم من عددهم الكبير، يعيشون في أوضاع مزريّة. فقد أظهرت دراسة جديدة مقلقة أن المستوى المعيشي و الاقتصادي و التعليمي للمسلمين الهنود، يكشف عن فجوة كبيرة بين المسلمين وغير المسلمين، ويتطلب تدخلا طارئا. و لا يوجد هناك خلاف حول حقيقة كون المسلمين الهنود اليوم، هم أقل تعليما وأقصر وأقصر عمرا وأقل تمتعا بالضمانات، وأقل صحة من نظرائهم غير المسلمين (هندوس وبوذيين ومسيحيين وسيخ).

وترسم الإحصاءات صورة قاتمة عن وضع المسلمين المزري، حيث تصل نسبة المعدومين بينهم إلى أكثر من 75%، وكذلك التخلف التعليمي وندرة فرص العمل؛ حيث تتوزع على المسلمين بطريقة غير عادلة؛ ففي مجال الزراعة يعمل أكثر من 70% من المسلمين فيها، ويعمل 1% أو أقل في مجالات الصناعة، كما يقوم المتعصبون الهندوس بالاضطرابات المناهضة للإسلام حاملين ملصقات مكتوب عليها: " اتركوا القرآن أو اتركوا الهند"، إضافة إلى تعرض الشريعة الإسلامية في المجتمع الهندي إلى عمليّات تقليص خطيرة؛ حيث أبطل القانون الإسلامي في مجال الجريمة، والعقود، والأرض، والإدلاء بالشهادة، وغير ذلك من المشكلات. وهناك 29 ألف مسلم فقط في الجيش الهندي، البالغ عدده 1.3 مليون عسكري.

وصل الإسلام إلى الهند مبكراً ، عبر محور بحري عن طريق التجار العرب الذين تعاملوا مع موانئ سواحل الهند ، وعملوا على نشر الإسلام من خلال الدعوة السلمية، مما أسهم في إقبال الطبقات المنبوذة والمستضعفة على اعتناقه، فدخلت قبيلة تيان وطبقة تشرومن أي (حارات الأرض) وجماعة (مكهة - ون) أي طبقة السماكين، وغيرهم من الجماعات التي خلصها الإسلام من القيود الطبقية. كما عبر الإسلام من ساحل مايار إلى العديد من المناطق الداخلية وهكذا انتشر الإسلام في جنوب الهند بالحكمة والموعظة الحسنة، وذلك على عكس حال المحور الشمالي الغربي الذي دخله الإسلام عن طريق الفتح العسكري، وكانت أولى الغزوات التي قادها محمد بن القاسم الثقفي في سنة 92 هـ، وشملت الفتوح إقليم السند وجنوب البنغال وشمال أراكان، وكذلك بورما(ميانمار) وسقطت مدن عديدة في أيدي المسلمين، وكان نفوذ الدولة الإسلامية في الهند نفوذاً قوياً، في عهد الخلافة الإسلامية، والأمويين والعباسيين والغزنويين والمغول، ومن هنا انتشر الإسلام في شبه القارة الهندية، ولأجل قوتها ونفوذها وسيطرتها على القارة الهندية استطاع بعض المسلمين في إقامة دولة إسلامية وتطبيق الشريعة عليها، كمسلمي باكستان وبنغلاديش، وأراكان وغيرها.

استقر الحكم الإسلامي في الهند ورسخت أقدامه وقامت له دولة منذ أن بدأ السلطان الأفغاني المجاهد "محمود الغزنوي فتوحاته العظيمة في الهند سنة (392هـ ، 1001م)، وامتد لأكثر من ثمانية قرون، تعاقبت في أثنائها الدول والأسر الحاكمة، ونعم الناس بالأمن والسلام، والعدل والمساواة، وازدهرت الحضارة على النحو الذي لا تزال آثارها الباقية في الهند تخطف الأبصار. وكانت إمبراطورية المغول في الهند آخر دولة حكمت الهند، ودام سلطانها نحو ثلاثة قرون، منذ أن أسسها ظهير الدين بابر في النصف الأول من القرن العاشر الهجري. وتوالى على حكمها عدد من السلاطين العظام في مقدمتهم: السلطان "جلال الدين أكبر" الذي نهض بالدولة نهضة عظيمة، ونجح في تنظيم حكومة

أجمع المؤرخون على دقتها وقوتها. والسلطان "شاه جهان" الذي اشتهر ببنائه مقبرة "تاج محل" لزوجته "ممتاز محل" وهي تُعد من روائع الفن المعماري، ومن عجائب الدنيا المعروفة. والسلطان "أورنك أزيب" الذي تمسك بالسنة وأشرف على الموسوعة المعروفة بالفتاوى الهندية أو العالمكيرية، نسبة إلى "عالمكير"، وهو اسم اشتهر به في الهند. ثم أتى بعد ذلك وقت ضعفت فيه الدولة بعد قوة، وانصرف رجالها إلى الاهتمام بمصالحهم الخاصة، والكنوز التي حصلوا عليها في فتوحاتهم، وانتهز "نادر شاه" الفارسي فرصة تردي الدولة المغولية في الهند، فزحف عليها سنة (1153هـ ، 1740م)، وأحدث بدلهي عاصمة الدولة الدمار والخراب.

و استمرت الأوضاع في التردي مما ساعد الأنجليز في الزحف والسيطرة على الهند ، تحت ستار شركة الهند الشرقية، ودخلوا "دهلي" في مستهل القرن التاسع عشر الميلادي، وبسطوا سلطانهم في البنجاب. وقد فقد المسلمون في الفترة التي استولى فيها الإنجليز على الهند ما كانوا يتمتعون به من سلطان ونفوذ، واحتكام إلى الشرع الحنيف في كل الأمور، ولم يكن لسلطين دلهي من الحكم شيء، وتمادى الإنجليز في طغيانهم، فعمدوا إلى تغيير الطابع الإسلامي لبعض المناطق الهندية ذات الأهمية الكبيرة، وإلى محاربة التعليم الإسلامي والاستيلاء على الأوقاف الإسلامية، وإذكاء نار العداوة بين المسلمين والطوائف الأخرى. في ظل هذه الأجواء المتردية تولى "بهادر شاه الثاني" الحكم في الهند سنة (1254هـ ، 1838م)، خلفًا لأبيه السلطان "محمد أكبر شاه الثاني"، وأحكم الإنجليز في عهده سيطرتهم على البلاد، وفرضوا نفوذهم على سلاطين الهند، الذين كانوا يتقاضون رواتب مالية منهم، وبلغ من تعنتهم ومدى نفوذهم أنهم كانوا يتحكمون فيمن يدخل "دهلي" ومن يخرج منها.

وكانت سياسة الإنجليز قائمة على جعل أعمال الحكومة في أيديهم، في حين يبقى الحكم باسم السلطان المسلم، ويذكر اسمه في المساجد، وتضرب النقود باسمه، للتفريق بين الحكم وبين الملك، الذي عد رمزًا للحكم الإسلامي. وقد أوجد هذا

الوضع سخط عام في الهند على وجود الإنجليز الذين يذهبون خيراتها ويمارسون سياسة متعسفة وظالمة ضد المسلمين، وكان شمال الهند أكثر المناطق استعداداً للثورة، حيث يكثر المسلمون، وتطغى سياسة الإنجليز الباطشة والمستهزئة بعقائد المسلمين وعباداتهم. وبالفعل دفع هذا الوضع الضباط المسلمين والهندوس لأن يعلنوا في (26 من رمضان 1274هـ ، 11 من مايو 1858م) الثورة ضد الإنجليز، حيث انقضوا على ضباط الإنجليز وقتلوه، وانطلقوا إلى "دهلي" ، وسرعان ما انتشر لهيب الثورة حتى عم دهلي وما حولها. وقد دعا بهادر شاه قائد الثورة علماء المسلمين إلى اجتماع في المسجد الجامع بدلهي، وأعلنوا فتوى بإعلان الجهاد وقّعها كثير من العلماء البارزين، وكان لها أثر عظيم في تأييد الثورة واجتماع الناس للبذل والجهاد، واتحد الثائرون من المسلمين والهندوس، واختاروا بهادر شاه قائداً عاماً للثورة.

لكن الثورة افتقدت للتخطيط الدقيق، وللقيادة الواعية التي تستطيع أن تتحكم في حركة الثورة، ولم يكن بهادر شاه يصلح لهذا الدور لكبر سنه، واستطاع الإنجليز أن يعيدوا تنظيم أنفسهم، وتجميع قوات هندية من الأمراء الموالين في بعض مناطق الهند، وانضم إليهم "السيخ" وكانوا يكتنون عداً شديداً للمسلمين، الأمر الذي ساعدهم على مقاومة الثورة والقضاء عليها في دهلي والمناطق الأخرى التي اشتعلت بها. وبفشل تلك الثورة تكون قد سقطت دولة المغول الإسلامية في الهند، وطويت آخر صفحة من صفحات الحكم الإسلامي في الهند الذي ظل شامخاً أكثر من ثمانية قرون.

بعد تقسيم شبه القارة الهندية عام 1947 هاجر عدد كبير من المثقفين المسلمين وموظفي الحكومة والأطباء ورجال القانون إلى باكستان. وقد أدى ذلك إلى حدوث تغيير في البنية الاجتماعية للمسلمين . وأدى إلى تردي أوضاعهم السياسية والاقتصادية، فانسحبوا منذ ذلك الوقت إلى الخلف عقب إعادة بناء الإدارة الهندية. و الإسلام هناك يتكيف تبعاً لطبيعة المكان ، فإيا يتعلّق بالشعائر والمعطيات الثقافية،

ففي بعض الأماكن يلاحظ أن تقديس الأولياء المنتشر انتشاراً واسعاً، ويمارسه المسلمون والهندوس على السواء. وتعتبر المعابد الموضوعية أماكن لقاء تختفي عندها حدود الانتماء الديني. وفي المناطق المدنية هناك إسلاماً أكثر تشدداً مما هو عليه في الريف. وينتشر الإسلام السياسي في الطبقة المتوسطة والطبقة المتوسطة الدنيا، ويهدف إلى تنقية الإسلام من التأثيرات المحلية، لكن هذا الوضع أوجد نوعاً من الانقسام بين التيارات الفكرية السنية المختلفة فيما بينها من ناحية وبين السنة والشيعية من ناحية أخرى؛ وكثيراً ما تنشأ أعمال عنف بينهم.

تعود المصادمات بين المسلمين و الهندوس الى جذور تاريخية قديمة ارتبطت بدخول الإسلام الى شبه القارة الهندية. فلقد سيطر المسلمون على معظم اجزاء المنطقة ودخل الهندوس في الإسلام افواجاً افواجاً حتى شكلوا أقلية مسلمة كبيرة ضمت حوالي ثلث سكان شبه القارة الهندية قبيل استقلال المنطقة عن بريطانيا. وقد ترك اعتناق ملايين الهندوس للإسلام اثناء فترة حكم المسلمين لشبه القارة الهندية شعوراً بالمرارة وخيبة الأمل لدى كثيرين من الهندوس بسبب التحدي الكبير الذي واجههم من الإسلام. وعلى الرغم من الجهود التبشيرية الكبيرة التي قامت بها الكنيسة الأوروبية مدعومة من الاستعمار البريطاني إلا انها لم تحقق نجاحاً كبيراً في نشر المسيحية في الهند، حيث بقي المسيحيون في الهند أقلية صغيرة جداً مقارنة بالمسلمين. وكذلك الأمر بالنسبة للطائفة السيخية التي انشقت عن الهندوسية وشكلت ديانة خاصة جمعت بها بين بعض الأسس الهندوسية والتعاليم الجديدة التي أخذت بعضها من الإسلام، فهذه الطائفة ما زالت محدودة جداً في الهند وذلك بالرغم من اعتقاد مؤسسيها بأن اعداداً كبيرة من الهندوس سوف يؤمنون بها عوضاً عن اعتناقهم للإسلام.

والواقع أن لوسائل الإعلام الموجهة دور كبير في نشر العنصرية والتطرف ضد المسلمين في الهند، إذ لا تزال الصحف الهندية اليومية تمتلئ بالقصص المصاغة بعناية عن خطر ما تسميه الحكومة في نيودلهي بـ "الإرهاب الإسلامي".

وفي هذا الصدد يشير الباحث الهندي "سيكاند" الحاصل على درجة الدكتوراة في التاريخ من لندن والمحاضر بمركز دراسات "جواهرلال نيهرو" إن الحرب الدولية التي قادتها الولايات المتحدة ضد ما أسمته "الإرهاب الإسلامي" منحت العديد من حكومات العالم الفرصة لتصفية حساباتها مع الأقليات المسلمة التي تعيش في بلادها، وتأتي الهند على رأس الدول التي حرصت على استغلال وصف المسلمين بـ"الإرهاب" لكتم صوت الجالية المسلمة لديها والتضييق عليها وممارسة كل أشكال التمييز ضد أبنائها. وأكد الباحث على أن الشباب المسلمين في الهند يتم توقيفهم بصورة عشوائية يوميًا ويتعرضون لأبشع ألوان التعذيب والانتهاكات على يد الأجهزة الأمنية، ويوضع العديد منهم رهن الاعتقال بدون ثبوت أية اتهامات تتعلق بأنشطة "إرهابية" عليهم.

تتواجد في الهند اليوم العديد من الجماعات الإسلامية فهناك الجماعات السلفية والوعظية والوسطية. والجماعات التي تلعب دورًا سياسيًا وتلك التي لا تتدخل في السياسة. كما يتنوع نشاطها بين الدعوي والتعليمي والثقافي والطبي والإغاثي. وبعض هذه الأنشطة قد يقتصر على المسلمين مثل الدعوي أو التعليمي في حين يستفيد من خدماتها الأخرى غير المسلمين أيضًا. والحركات الإسلامية الهندية الكبرى يكون لها أفرع محلية في الولايات، كما أن بعض المنظمات الإسلامية تكون منظمات محلية أو إقليمية تنشط في ولاية واحدة فقط أو في عدد من الولايات المتجاورة.

ويأتي على رأس تلك الجماعات "الجماعة الإسلامية" التي أسسها الإمام أبو الأعلى المودودي، وهي تدرس الإسلام على طريق ومنهج الإخوان المسلمين في جميع أنحاء العالم، ووجودها فعال، وهي تهتم بمشاكل المسلمين في الهند وتسعى من خلال أجندها وتصوراتها وبرامجها إلى تجميعهم وتوحيد صفوفهم، ودعوة غير المسلمين إلى الإسلام. وللجماعة قبول واسع لدى مسلمي الهند، كما أنها تحظى باحترام السلطات الحاكمة والفصائل العلمانية، وتمتلك العديد من المشاريع

الإسلامية والمدارس والجامعات ومراكز تحفيظ القرآن، وتشارك في توجيه القرار في الهند، وتصدر العديد من الصحف والمجلات باللغات المحلية وبعضها بالعربية، وقامت بنشر ترجمة معاني القرآن الكريم بجميع اللغات المحلية، وهو الكتاب الأوسع انتشارا في الهند، وبسببه يقبل غير المسلمين على اعتناق الإسلام . وبفضل تحركات وأنشطة الجماعة تشهد الهند الآن صحوة إسلامية واضحة المعالم والمظاهر؛ فالحجاب انتشر بين النساء المسلمات في المدارس والجامعات الإسلامية والمساجد، وذلك بسبب دورهم الفعال في تثقيف المسلمين وتوعيتهم بدينهم وإزالة أميتهم الدينية . وتعد الجماعة أكثر الجماعات الإسلامية تنظيما في الهند ولها تواجد في جميع أنحاء البلاد، وتمارس الجماعة الإسلامية في الهند العمل الدعوي بين المسلمين وغير المسلمين، عدد الأعضاء الرسميين في الجماعة الإسلامية لا يتجاوز عشرة آلاف، بينما عدد أنصارها ومؤيديها يقدر بمئات الألوف .

يضاف إلى جماعة الإخوان جماعة التبليغ والدعوة، وهي حركة عالمية لها تواجد في جميع أرجاء العالم وخاصة في الأماكن التي بها تواجد هندي مثل جنوب أفريقيا وبريطانيا. وأسسها الشيخ محمد إلياس الكاندهلوي عام 1925 ومركزها الرئيسي في دلهي . وهي حركة لا تتدخل في السياسة ولا تتحدث عن الجهاد والحث عليه . وترتكز جهودها على دعوة المسلمين إلى الالتزام بالعبادات والأخلاق الإسلامية ولا تنشط بين غير المسلمين. ويتبع جماعة التبليغ ملايين من الأشخاص في الهند. أما ثالث أكبر الجماعات في الهند فهي جمعية أهل الحديث المركزية، وهي جمعية سلفية أنشئت في الهند عام 1906، يأتي بعد ذلك جمعية علماء الهند، والتي أنشئت في العشرينيات من القرن الماضي وبدأت كتجمع لعلماء المسلمين وهي مرتبطة بالجامعة الإسلامية في ديوبند، إذ يهيمن عليها منذ إنشائها حتى الآن العلماء الذين تخرجوا في هذه الجامعة. وعارضت الجمعية استقلال باكستان في حينه.

وتتمتع جمعية علماء الهند بتأييد كبير في أوساط مسلمي الهند ويتجلى ذلك في حجم الحضور في المؤتمرات والتجمعات التي تعقدها الجمعية، حيث يصل مستوى ومن تلك الحركات كذلك، مجلس المشاورة الإسلامي لعموم الهند، وهو عبارة عن اتحاد فيدرالي للجمعيات والمنظمات الإسلامية في الهند تم إنشاؤه عام 1964 بهدف أن يكون الصوت الذي يمثل كل مسلمي الهند. وتتمثل مهمته في التواصل مع الحكومة والإعلام والمجتمع الهندي فيما يخص القضايا التي تتعلق بالمسلمين، والرئيس الحالي للمجلس منذ يناير 2008 هو الدكتور ظفر الإسلام خان رئيس تحرير صحيفة "ملى غازيت".



القسم الرابع: المسلمون في بقية دول العالم

المسلمون في بقية دول افريقيا

م	الدولة	العاصمة	المساحة كم ²	نسبة المسلمين	العدد الكلي للسكان	عدد المسلمين
1	كينيا	نيروبي	582,650	35	38,610,097	13513533
2	الكونغو-كينشاسا	كينشاسا	2,345,410	11	69,575,000	7653250
3	غانا	اكرا	239,460	30	24,658,823	7397646
4	مالاوي	ليلونغوي	118,484	25	15,883,000	3970750
5	مدغشقر	أنتاناتاناريفو	587,040	15	21,926,221	3288933
6	روندا	كيغالي	26,338	10	10,537,222	1053720
7	ليبيريا	مونروفيا	111,370	25	3,786,764	946691
8	افريقيا الوسطى	بانغي	622,984	20	4,576,000	915200
9	بوروندي	بوجمبورا	27,830	10	8,749,000	874900
10	جنوب إفريقيا	بريتوريا	1,219,912	1.46	51,770,560	755850
11	موريشيوس	بور لويس	2,040	17	1,237,091	210305
12	انجولا	لواندا	1,246,700	1.0	20,609,300	206093

130927	13,092,666	1	678,500	لوساكا	زامبيا	13
129738	12,973,808	1	390,580	هراري	زيمبابوي	14
67728	4,233,000	1.6	342,000	برازافيل	الكونغو برازافيل	15
21049	2,104,900	1	825,418	ويندهوك	ناميبيا	16
8707	2,024,904	0.43	600,370	غابورون	بوتسوانا	17
4656	2,217,000	0.21	30,355	ماسيرو	ليسوتو	18
2440	1,220,000	0.2	17,363	مبابان	سوازيلاند	19
964	90,945	1.06	455	فيكتوريا	سيشل	20

م	الدولة	اللغة	نسبة التعليم	الناتج المحلي للفرد \$	النقد
1	كينيا	الإنجليزية ،سواحيلية	87.4%	1,700	شيلينغ كيني
2	الكونغو- كينشاسا	الفرنسية	66.8%	300	فرنك كونغولي
3	غانا	الإنجليزية	67.3%	3,100	سيدي غاني
4	مالاوي	الإنجليزية و شيو	74.8%	900	كواشا

5	مدغشقر	فرنسية مالاغاشية	64.5%	900	ارباري
6	روندا	فرنسية، إنجليزية، سواحيلية	71.1%	1,300	فرنك رواندي
7	ليبيريا	الإنجليزية	60.8%	600	دولار ليبيري
8	أفريقيا الوسطى	فرنسية، سانغوية	56%	800	فرنك وسط أفريقيا
9	بوروندي	فرنسية، كيروندية	67.2%	600	فرنك بوروندي
10	جنوب إفريقيا	إنجليزية، أفريكانية	86.4%	11,000	راند
11	موريشيوس	الإنجليزية والفرنسية	89.8%	15,000	روبي موريشي
12	انجولا	البرتغالية و الكونغولية	70.1%	5,900	كوانزا
13	زامبيا	إنجليزية	80.6%	1,600	كواشا
14	زيمبابوي	الإنجليزية ولغات محلية	90.7%	500	راند جنوب أفريقيا
15	الكونغو برازفيل	فرنسية ولغات محلية	83.8%	4,426	فرنك وسط أفريقيا
16	ناميبيا	الإنجليزية	88.8%	7,500	دولار ناميبي

بولا بوتسواني	16,100	84.5%	الإنجليزية ولغات محلية	بوتسوانا	17
لوتي	1,900	89.6%	الإنجليزية ولغات محلية	ليسوتو	18
ليلانغيني	5,300	81.6%	الإنجليزية ولغات محلية	سوازيلاند	19
روبية سيشيلية	25,400	91.8%	فرنسية، إنجليزية	سيشيل	20

المسلمون في بقية دول اسيا

م	الدولة	العاصمة	المساحة	نسبة المسلمين	العدد الكلي للسكان	عدد المسلمين
1	سريلانكا	كولومبو	65,610	10	20,277,597	2027760
2	النيبال	كاثماندو	140,800	4	26,494,504	1059780
3	سنغافورة	سنغافورة	692.70	15	5,183,700	777555
4	كمبوديا	بنوم بنه	181,040	1.92	14,478,000	277978
5	اليابان	طوكيو	377,835	0.1	127,460,000	127460
6	منغوليا	أولان باتور	1,564,116	6	2,736,800	164208
7	تاوان	تايبى	36191	0.5	23,315,822	116579
8	كوريا الجنوبية	سيول	98,480	0.2	50,004,441	100000
9	فيتنام	هانوي	329,560	0.08	87,840,000	70272
10	بوتان	تيمفو	47,000	5	720,679	36034
11	كوريا الشمالية	بيونيانغ	120,540	0.1	24,554,000	24554

م	الدولة	اللغة	نسبة التعليم	الناتج المحلي للفرد \$	النقد
1	سيرلانكا	السنهالية، التاميلية	91.2%	5,700	روبية سريلانكي
2	النيبال	النيبالية	60.3%	144,1	روبي نيبالي
3	سنغافورة	الإنجليزية، الملايو والصينية	92.5%	59,711	دولار سنغافوري
4	كمبوديا	الخميرية	73.6%	2,200	ريال كمبودي
5	اليابان	اليابانية	99%	32,608	الين
6	منغوليا	المنغولية	97.4%	4,800	توغروغ
7	تايوان	المندرينية القياسية	98.2%	39,245	دولار تايواني
8	كوريا الجنوبية	الكورية	97.9%	31,753	ون
9	فيتنام	الفيتنامية	94%	3,400	دونغ
10	بوتان	دزونكا	47%	5,800	نغولترم
11	كوريا الشمالية	الكورية	99%	1,800	ون كوريا الشمالية

المسلمون في الأمريكيتان و استراليا

عدد المسلمين	العدد الكلي للسكان	نسبة المسلمين	اسم الدولة
2012			
7855626	315,487,000	2.49	الولايات المتحدة الأمريكية
686048	35,002,447	1.96	كندا
661932	40,117,096	1.65	الأرجنتين
391598	22,900,478	1.71	استراليا
161562	1,346,350	12	ترينداد و توباجو
53800	858,038	7.7	جزر فيجي
11920	3,405,813	0.35	بنما
31190	4,455,900	0.7	نيوزلاندا

المسلمون في قارة أوروبا

عدد المسلمين 2012	العدد الكلي للسكان 2012	نسبة المسلمين	اسم الدولة
6412540	65,635,000	9.77	فرنسا
4269387	81,946,000	5.21	ألمانيا
2527271	63,181,775	4	المملكة المتحدة
1367025	46,815,916	2.92	اسبانيا
1333069	60,870,745	2.19	ايطاليا
972966	16,775,273	5.80	هولندا
898477	7,364,570	12.2	بلغاريا
680611	11,139,292	6.11	بلجيكا
532034	9,551,781	5.57	السويد
473827	45,560,251	1.04	أوكرانيا
446920	4,469,200	10	جورجيا
356929	8,458,023	4.22	النمسا

341396	8,014,000	4.26	سويسرا
315804	10,815,197	2.92	اليونان
231721	7,241,295	3.2	صربيا
220069	5,599,665	3.93	الدنمارك
125053	625,266	20	الجبل الاسود
94607	9,460,700	1	بيلاروسيا
93764	5,068,300	1.85	النرويج
59036	19,043,767	0.31	رومانيا
55778	4,290,612	1.3	كرواتيا
49816	2,058,510	2.42	سلوفينيا
34871	4,588,252	0.76	ايرلندا
21026	10,513,209	0.2	التشيك
10760	524,900	2.05	لوكسمبورغ
1744	36,476	4.78	ليختنشتاين
1553	1,294,455	0.12	استونيا

1376	320,060	0.43	أيسلندا
630	35,000	1.8	موناكو

تم بحمد الله تعالى