

1

الدّرس الأوّل:

موقع الوطن العربيّ وأهميّته

الفكرة الرئيسيّة:

الوطن العربيّ هو تلك المساحة من الأرض التي تقع في جنوب غرب قارة آسيا وشمال قارة أفريقيا، ممتدّة من المحيط الأطلسي إلى الخليج العربيّ وبحر عمان، تجمع سكّانه روابط ومصالح مشتركة، واكتسب على مرّ العصور مكانة بارزة بين دول العالم مما جعله منطقة التقاء واتّصال بين قارات العالم ودوله.



مخطط الدّرس:

موقع الوطن العربيّ وأهميّته

ثانيًا: الحدود والأهميّة

أولًا: الموقع الجغرافي للوطن العربيّ

الوحدة

نواتج التعلّم:

- يتعرّف المفاهيم والمصطلحات الواردة في الدّرس.
- يتعرّف الوطن العربيّ من حيث الخصائص والتّحديات التي تفرضها طبيعته الجغرافيّة (الموقع الجغرافي).
- يفسّر الأهميّة الإستراتيجيّة للمكان وما قد ينتج عنه من قضايا ومشكلات (جزر الإمارات - الحدود - المياه الإقليمية).
- يصمّم خرائط ذهنيّة لوسائل دراسة المناطق الجغرافيّة في الوطن العربيّ.
- يبحث في قضية معاصرة ويحلّلها ويعرضها مبنيًا كافة جوانب هذه القضيّة (جزر الإمارات الثلاث المحتلّة).

المفاهيم والمصطلحات:

- الوطن العربيّ.
- الموقع الجغرافيّ.
- المياه الإقليمية.
- خط الاستواء.
- الحدود السياسيّة.
- الجزر.

قيم ومواطنة:

- حسن الجوار.
- التّعايش السّلميّ.
- الدّفاع عن أرض الوطن.
- التّضامن العربيّ.

أولاً: الموقع الجغرافي للوطن العربي:

يقع الوطن العربي في نصف الكرة الأرضية الشمالي باستثناء الجزء الجنوبي من الصومال وجمهورية جزر القمر، ويشغل معظم جنوب غرب قارة آسيا والجزء الشمالي من قارة أفريقيا مشكلاً رقعة جغرافية متصلة دون حواجز طبيعية تعوق الاتصال أو الانتقال بين جناحيه الآسيوي والأفريقي.

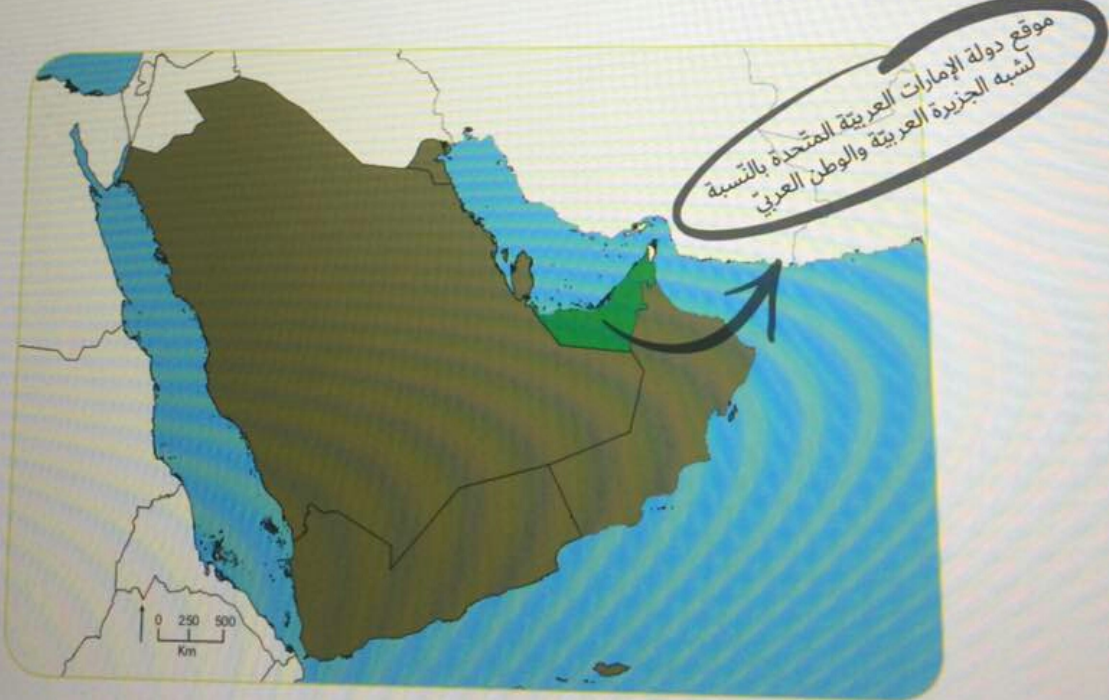
يمتد الوطن العربي بين دائرتي عرض (2°) جنوب خط الاستواء (باستثناء جمهورية جزر القمر) على المحيط الهندي إلى (37°) شمالاً على البحر المتوسط وجبال طوروس لمسافة تزيد عن (4000) كم، وبين خطي طول (17°) غرباً على المحيط الأطلنطي و(60°) شرقاً.



خريطة العالم

موقع جزر القمر

الموقع الجغرافي لدولة الإمارات العربية المتحدة:
تقع دولة الإمارات العربية المتحدة بين دائرتي عرض (22 - 26.5) درجة شمال خط
الإستواء، وبين خطي طول (51 - 56.5) درجة شرق خط جرينتش. وتشكل الدولة مع
دول الخليج العربية البوابة الشرقية للوطن العربي.



• مساحة الوطن العربي وحدوده:

تبلغ مساحة الوطن العربي ما يزيد عن (14) مليون كم²، يقع (72%) منها في الجناح العربي الأفريقي.

مساحة الدول العربية الأفريقية			مساحة الدول العربية الآسيوية		
المساحة/كم ²	الدولة	م	المساحة/كم ²	الدولة	م
2.505.813	جمهورية السودان	1	2.240.000	المملكة العربية السعودية	1
2.381.741	الجمهورية الجزائرية	2	527.968	الجمهورية اليمنية	2
1.775.500	الجمهورية الشعبية الليبية	3	438.317	الجمهورية العراقية	3
1.100.000	جمهورية مصر العربية	4	300.000	سلطنة عمان	4
1.030.700	جمهورية موريتانيا	5	185.180	الجمهورية العربية السورية	5
710.850	المملكة المغربية	6	97.740	المملكة الأردنية الهاشمية	6
637.657	جمهورية الصومال	7	83.600	دولة الإمارات العربية المتحدة	7
163.610	الجمهورية التونسية	8	27.000	فلسطين المحتلة	8
23.200	جمهورية جيبوتي	9	17.818	دولة الكويت	9
1.862	جمهورية جزر القمر	10	11.437	دولة قطر	10
			10.452	الجمهورية اللبنانية	11
			684	مملكة البحرين	12
10.330.933	مجموع مساحة الدول العربية الأفريقية		3.940.196	مجموع مساحة الدول العربية الآسيوية	
14.271.129	إجمالي مساحة الوطن العربي				



خريطة الوطن العربي السياسية

• أقرأ وأحلل:

1. أستنتج من الجدول أبرز الحقائق ذات العلاقة بمساحة الوطن العربي.

إجمالي مساحة الوطن العربي 14.274.129

مجموع مساحة الدول العربية الآسيوية 3.940.196

مجموع مساحة الدول العربية الأفريقية 10.330.933

2. أستخلص من خريطة الوطن العربي نتيجتين اثنتين ترتبتا على اتساع مساحة الوطن العربي.

تنوع الموارد والثروات الاقتصادية مثل النفط والفوسفات والحديد

تنوع المناخ والتضاريس

ثانيًا: الحدود وأهميته:

• حدود الوطن العربي:

يتمتع الوطن العربي بحدود طبيعية معظمها جبال وبحار وهضاب، تعدّ من أفضل أنواع الحدود من حيث قلة النزاعات مع الدول الأخرى، أما الحدود السياسية بين الدول العربية فهي خطوط لا يمكن أن تقف سدًا أو حائلًا بين وحدة الدين واللغة والتاريخ والأهداف والمصالح المشتركة التي تمثل الركائز الأساسية للتضامن العربي الفاعل.



وهذا ما أكده الباني المؤسس - المغفور له بإذن الله - الشيخ زايد بن سلطان آل نهيان - طيب الله ثراه - في قوله: (إنّ بلادنا واحدة من الخليج العربي إلى المحيط، وإنّ بعد المسافة بين مغرب الأمة العربية ومشرقها، لن يقف حائلًا أمام اتصالنا بالقلوب والمشاعر).

تتسم الحدود الطبيعية البرية الخارجية للوطن للعربي بالطول والاستقامة بخاصة في الجناح الأفريقي، بينما حدوده المائية الإقليمية لدولة الإمارات العربية المتحدة مثل: جزر الإمارات الثلاث المحتلة من قبل إيران، (طنب الكبرى وطنب الصغرى وأبوموسى).

alManahj.com/ae




الجزر الإماراتية الثلاث المحتلة

يمتدّ الوطن العربيّ من الرّأس الأبيض في موريتانيا على المحيط الأطلنطيّ غربًا إلى رأس الحدّ في سلطنة عمان شرقًا لمسافة تزيد عن (7000) كم من الغرب للشرق.

- يحدّ الحدّ الشرقيّ للوطن العربيّ ظاهرات طبيعيّة تتمثّل بالخليج العربيّ وبحر عمان وجبال زاجروس.
- يحدّ أرض الوطن العربيّ من جهة الشّمال البحر المتوسّط، وجبال طوروس.
- تتمثّل الحدود الجنوبيّة للوطن العربيّ في الجناح الآسيويّ ببحر العرب والمحيط الهنديّ وأجزاء من الصّحراء الكبرى.

• أهميّة موقع الوطن العربيّ:

- يتّسم الوطن العربيّ بموقع جغرافيّ وإستراتيجيّ فريد بالغ الأهميّة لامتداده الكبير في قارتيّ آسيا وأفريقيا، وتأثيره في الجوانب الاقتصاديّة والسّياسيّة والاجتماعيّة العالميّة، وقد زادت أهميّته على مرّ العصور التّاريخيّة حيث:
- يتوسّط قارات العالم القديم (آسيا، أفريقيا، أوروبا) ممّا جعله ملتقى لطرق المواصلات العالميّة.
- يعدّ مهد الديانات السّماوية الثّلاث الإسلام، والمسيحيّة واليهوديّة وعلى أرضه توجد المقدّسات الدّينيّة، وإليه تتوافد قوافل الحجّيج من مختلف بقاع العالم.



حقيقة جغرافيّة: (أنواع الحدود)

- أسهمت الظواهر الطبيعيّة في بدايات عهد الدّول في تعيين الحدود الدّوليّة، ثمّ أخذت المعاهدات الدّوليّة ترسم الحدود بين دول العالم، ويمكن تقسيم الحدود إلى أنواع عديدة من أهمّها:
- الحدود التي تساير الظواهر الطبيعيّة مثل: السّلاسل الجبليّة والأنهار والبحيرات والصّحاري.
- الحدود التي تساير الظواهر البشريّة: مثل: التّركيب اللّغويّ والعرقّي. ومن الصّورى مراعاة الظواهر البشريّة عند رسم الحدود السّياسيّة، بدقّة وعناية وإلا سوف تكون مثار نزاعات دائمة تهدّد أمن الدّول المعنيّة واستقرار المجتمع الدّوليّ.

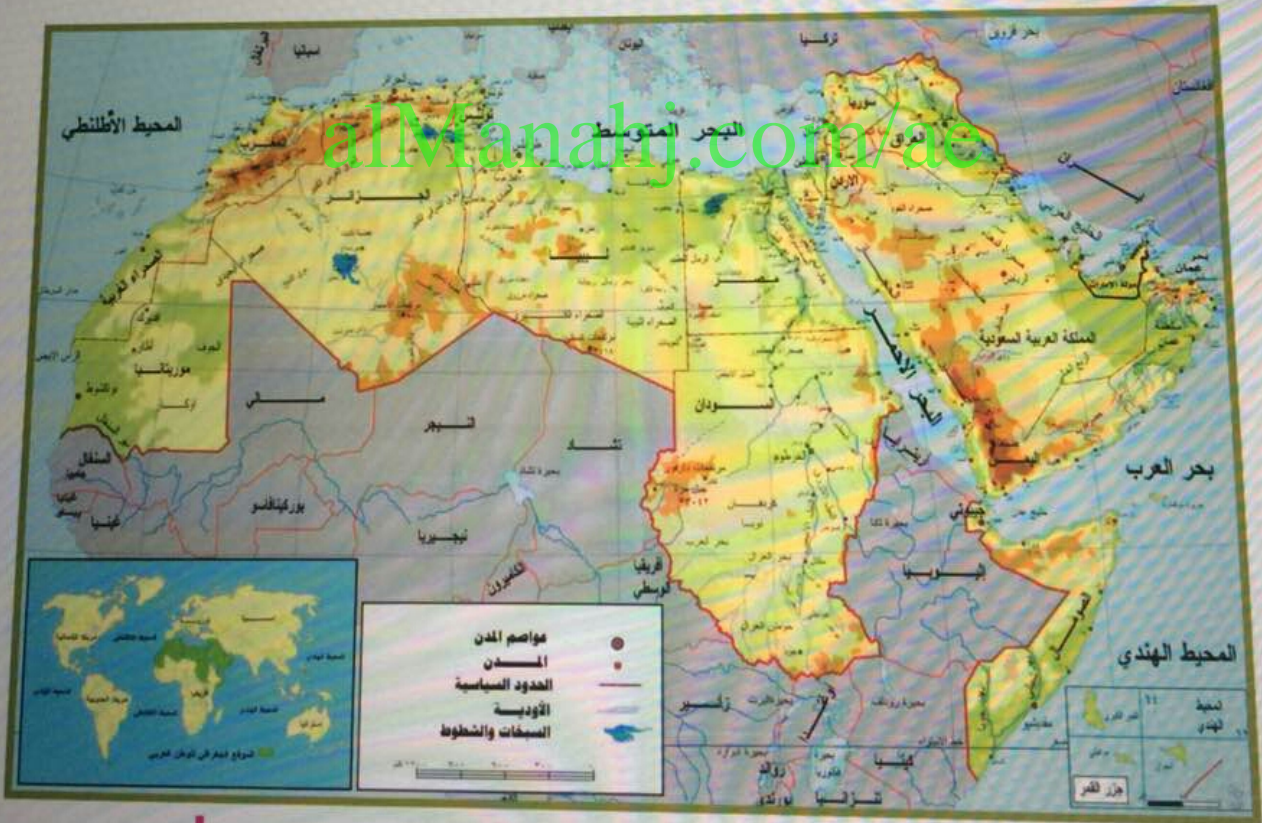
مفاهيم ومصطلحات (الحدود السّياسيّة)

- هي الحدود التي تساير خطوط الطّول ودوائر العرض وهي حدود من صنع البشريّتم رسمها بشكل هندسيّ كخطوط متّصلة أو مقطّعة على الخرائط.

أربط بالعلوم



تنوّع الموارد والثروات الاقتصادية
 بخاصة بعد اكتشاف النفط والمعادن
 كالفوسفات والحديد نتيجة لانتساع
 مساحة الوطن العربي واختلاف أنواع
 الصخور فيه، من صخور نارية ارتبط
 بها وجود المعادن الفلزّية مثل: الذهب
 والمنجنيز، بينما يتم استخدام الجرانيت
 والرّخام في البناء ورصف الطّرق، وصخور
 رسوبية غنيّة برواسب الجبس والملح
 وخامات الحديد والفوسفات وصخور
 متحوّلة مثل: الكوارتزيت التي تستخدم
 في صناعات الساعات والمجوهرات.



خريطة الوطن العربي


نشأت فيه أولى الحضارات في تاريخ البشرية مثل: حضارة وادي النيل وبلاد الرافدين والحضارة الفينيقيّة وحضارات شبه الجزيرة العربيّة والحضارة الإسلاميّة.



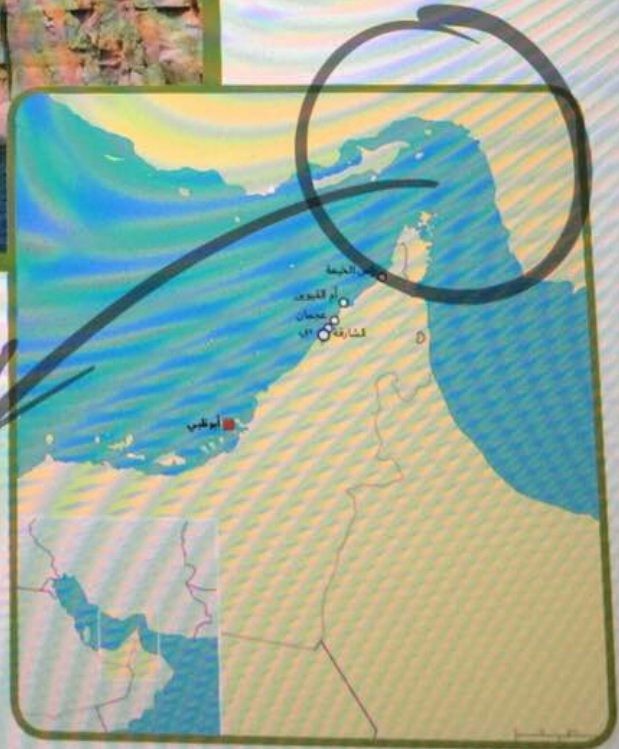
صاحب السموّ الشيخ محمّد بن راشد آل مكتوم نائب رئيس الدولة رئيس مجلس الوزراء حاكم دبي - رعاه الله.

أقول لشباب الوطن إنّ دولة الإمارات تمثّد جذورها التاريخيّة آلاف السنين في هذه الأرض الطيّبة، إقرؤوا عن حضارة أمّ النّار التي تعود لأكثر من (2000) عام ق. م، أو عن جلفار في القرن الرّابع الهجريّ، أو عن المدينة الإسلاميّة في جميرا في العصر الأمويّ).

يعدّ طريقًا هامًا للتجارة الدوليّة نتيجة إشرافه على مسطحات مائيّة وتحكمه بممرّات مائيّة مثل: مضيق هرمز وباب المندب وقناة السويس.



alManahj.com/ae



مضيق هرمز



أربط بالعلوم البارومتر (Barometer)

البارومتر: جهاز لقياس الضّغط الجوي، اخترعه العالم الإيطالي (توريشلي) عام 1643م وتستخدمه مراكز الأرصاد الجوية لمعرفة التّغيرات في الضّغط الجوي للهواء، ويمكن استخدام البارومتر أيضًا لقياس الارتفاعات المختلفة حيث يقلّ الضّغط الجويّ كلما زاد الارتفاع عن مستوى سطح البحر. وتقيس البارومترات الحديثة الضّغط الجويّ بالمليمتر الزئبقيّ أو بوحدة تسمى البار الذي يعني وحدة ضغط في النّظام المتريّ، ويسجّل العلماء معظم قياسات الضّغط بالمليبار. فمتوسط الضّغط الجويّ الطبيعيّ عند مستوى سطح الأرض 1,013 مليبار، وهو يساوي 760 ملّم زئبقيّ.



من السنع

(قوم تعاونوا ما دنوا)
وفيه حثّ على التعاون،
فالمعاونون أعزة لا يستطيع العدو
إذلالهم، ولذلك كان أهل الإمارات
يهبون لنصرة جارهم وصاحبهم في
الرّضاء والسّدة.



حقيقة تاريخيّة (قناة السويس)

لقناة السويس تاريخ طويل دفعت من أجله مصر ثمناً غالياً على امتداد احتلال بريطانيا لها، وما تبعها من عدوان ثلاثيّ بريطانيّ وفرنسيّ وصهيونيّ عام 1956م، وعدوان صهيونيّ خلال حرب يونيو 1967م وحرب أكتوبر 1973م، وقد بدأ العمل في حفر القناة عام 1859م، وانهى عام 1869م، ويبلغ طولها 162 كم. واعتمد مشروع قناة السويس الجديدة على حفر قناة موازية لجسم القناة القديمة لحلّ مشكلة عبور البواخر الكبيرة بالاتّجاهين التي تعدّ بارومتر للتجارة الدوليّة، وقد تمّ تدشين هذا المشروع في أغسطس عام 2014م في عهد الرّئيس المصريّ عبد الفتاح السيسي، وساهمت دول عدة في إنجاز هذا المشروع الضّخم، تأتي في مقدّماتها دولة الإمارات العربيّة المتّحدة.

التطبيقات

أولاً: الفهم والاستيعاب:

أوضح أهمية الوطن العربي.

يتسم بموقع جغرافي وإستراتيجي فريد لامتداده الكبير في قارتي آسيا وأفريقيا
يعد مهد الديانات السماوية الثلاث (الإسلام، المسيحية، اليهودية)
يعد طريقاً هاماً للتجارة الدولية لإشرافه على مسطحات مائية، وممرات مائية.

أكمل العبارات التالية بما يناسب:

- دائرة العرض الرئيسية التي تقطع أراضي الوطن العربي من الجنوب: دائرة الاستواء (خط الاستواء)
- يحدها الوطن العربي من الشمال جبال طوروس والبحر المتوسط.
- المسطح المائي الذي يصل جناحي الوطن العربي هو: البحر الأحمر.
- يجاور الوطن العربي دول مختلفة من مثل: إسبانيا، تركيا، إثيوبيا، تشاد، النيجر، إيران
- تقع غالبية الدول العربية في الجناح العربي الآسيوي.

alManahj.com/ae

أفسر الآتي:

- غنى الوطن العربي بالثروات المعدنية.

لاتساع مساحة الوطن للعربي.

تنوع الصخور فيه.

- تعدّ أرض الوطن العربي وحدة واحدة لا انقطاع بينها.

وحدة الدين

وحدة اللغة

- أهمية الوطن العربي الاقتصادية.

لكونه طريقاً هاماً للتجارة الدولية نتيجة إشرافه على مسطحات مائية وتحكمه بممرات مائية

لكشف النفط والمعادن.

تابع / التطبيقات

ثانيًا: المهارات:

أوجد الآتي:

- عدد خطوط الطول التي يمتدّ عليها الوطن العربيّ - 77
- عدد دوائر العرض التي تمتدّ عليها دولة الإمارات العربيّة المتّحدة. 4.5

- نسبة مساحة الوطن العربيّ من مساحة العالم. (بالاستعانة بالشّكل المقابل) 10.2%

الوطن العربي



alManahj.com/ae

أصمّم مخطّطًا ذهنيًّا يوضّح أنواع الحدود في الوطن العربيّ.

أنواع الحدود في الوطن العربي

الحدود التي تسايّر الظواهر الطبيعيّة (الجبال والأنهار والبحيرات، والصحاري)

الحدود التي تسايّر الظواهر البشريّة (التركيب اللغوي والعرقّي)

التطبيقات

تابع / ثانيًا: المهارات:

أحدّد على خريطة الوطن العربيّ الصّماء الآتي، مع كتابة التسمّيات.
(دولة الإمارات العربيّة المتّحدة، جمهوريّة مصر العربيّة، مضيق باب المندب، المملكة العربيّة السّعوديّة، المملكة المغربيّة، بحر عمان - خطّ الاستواء - قناة السويس).



ثالثًا: أصوغ تعريفًا مناسبًا لكلّ من؟

- المياه الإقليمية: مناطق مياه البحار والمحيطات التي تمتلك دولة ما - حق السيادة عليها
- الموقع الجغرافي للوصف الجغرافي لمكان جسم ما - بالنسبة لخطوط الطول ودوائر العرض
- الحدود السياسيّة ظاهرة وضعيّة ابتكرها الإنسان لتحديد ملكيات الدول وسيادتها على أراضيها

تابع / التطبيقات

رابعًا: الابتكار:

أستخدمُ مهاراتي الإبداعية في تقديم حلول مناسبة للقضية العربية الآتية:
(استعادة دولة الإمارات العربية المتحدة لجزرها الثلاث المحتلة).

يترك للطلاب

alManahj.com/ae