


أفريقيا


دراسة عامة وإقليمية



دكتور

أحمد نجم الدين فايج

مؤسسة شبابية الجامعة
٤٠ من الدكتور مصطفى مشرفة
٤١٣٩٤٧٣ - ألكندرية



أفريقيا

دراسة عامة وإقليمية

دكتور
أحمد نجم الدين قليحة
جامعة بغداد

مؤسسة كتاب الجامعة
٤٠ ش. الدكتور مصطفى مشهور
ت ٤٨٢٩٤٧٢ - الإسكندرية

مقدمة

٩	المقدمة
١٣	الباب الاول : افريقية عبر التاريخ
١٣	الفصل الاول : افريقية قبل الكشوف الالهية
٤٧	مراجع الفصل الاول
٤٩	الفصل الثاني : الكشوف الالهية
٦٥	مراجع الفصل الثاني
٦٧	الفصل الثالث : الاستعمار الالهي
٩٦	مراجع الفصل الثالث
٩٩	الفصل الرابع : حركات التحرر والاستقلال
١١٦	مراجع الفصل الرابع
١١٧	الفصل الخامس : الاتحاد والوحدة الافريقية
١٢٥	مراجع الفصل الخامس
١٢٧	الباب الثاني : الحالة الطبيعية
١٢٧	الفصل السادس : البنية والتضاريس
١٢٨	مراجع الفصل السادس
١٢٩	الفصل السابع : التصريف النهري
١٤٩	مراجع الفصل السابع
١٥٦	الفصل الثامن : التربة والنباغ
١٨٨	مراجع الفصل الثامن
١٨٩	الباب الثالث : السكان
١٨٩	الفصل التاسع : السلالات البشرية واللغات
٢٠٣	مراجع الفصل التاسع
٢٠٥	الفصل العاشر : توزيع السكان ومشكلاتهم
٢٢٠	مراجع الفصل العاشر
١٢١	الباب الرابع : النشاط البشري
٢٢٣	الفصل الحادي عشر : الرمي والزراعة
٢٤٨	مراجع الفصل الحادي عشر
٢٤٩	الفصل الثاني عشر : المعادن والصناعة

صفحة

٢٦٩ مراجع الفصل الثاني عشر
٢٧١ الفصل الثالث عشر: التجارة والنقل
٢٩٢ مراجع الفصل الثالث عشر
٢٩٥ الباب الخامس : دراسة اقليمية لاقطار افريقية (عدا عربية)
٢٩٥ الفصل الرابع عشر : اقطار الصحراء الكبرى الجنوبية
٣١٥ مراجع الفصل الرابع عشر
٣١٧ الفصل الخامس عشر: اقطار غرب افريقية
٤١٤ مراجع الفصل الخامس عشر
٤١٥ الفصل السادس عشر: دول شرق افريقية واثيوبيا
٤٧٠ مراجع الفصل السادس عشر
٤٧١ الفصل السابع عشر: دول افريقية الاستوائية
٥٠٣ مراجع الفصل السابع عشر
٥٠٥ الفصل الثامن عشر: اقطار جنوب افريقية
٥٥٧ مراجع الفصل الثامن عشر
٥٥٩ الفصل التاسع عشر: الجزر الافريقية

مقدمة

.....

لم يمر على افريقية حين من الدهر كانت فيه مجهولة . ولم تمر عليها فترة من الزمن لم تعرف فيها الحضارات التي عرفها الانسان في القارات الاخرى . ولقد ظلها الاوربيون حين وصفوا أرضها جنوب الصحراء بالمجهولة أو المظلمة ، ولم يغيروا فكرتهم هذه إلا في السنوات القليلة الماضية ، بعد أن جاءهم الدليل ، من حفريات قام بها بعض المتقنين في أجزاء محدودة من بقاعها ، وبعد أن ترجمت إلى اللغات الأوربية كتب الرحالة العرب والإغريق ، وبعد أن لمسوا وشاهدوا قدرة الإنسان الإفريقي على الابداع الذي لا يختلف عن ابداع أى إنسان في المناطق المتحضرة من العالم .

ومند ربع قرن فقط ، أخذ الكتاب الأوربيون وغيرهم ، الاهتمام بدراسة الإنسان الإفريقي ، ماضيه وحاضره ، فتكشفت لهم حقائق مذهلة كانت بالنسبة لهم مجهولة وضامنة . فعلى الرغم من صدور المؤلفات العديدة والدراسات المستفيضة ، فهم يعترفون بأنهم في بداية الطريق إذ تتكشف لهم حقائق جديدة في كل سنة ، بل في كل شهر ويوم ، تدل على أن الإنسان الإفريقي غير الإنسان الذي سمعوا عنه ، وأن افريقية غير القارة التي وصفوها بالظلمة والبداية ، كما أخذ إهتمام دول العالم بهذه القارة يزداد ويقوى بعد ما شاهدوه من تصميم شعبها على التحرر الذي نالته بفترة وجيزة لم تتعد العشرين سنة ، ولتطور السريع في شتى الميادين ، والوحدة التي جمعت كل بلدانها المستقلة التي عجزت أوروبا نفسها عن تحقيق مثلها بين بلدانها . وهذه الوحدة ، على الرغم من بعض التفرقات التي يضمنها الاستعمار الجديد في طريقها ، فهي تعبير عظمى واسعة وسريضة لتحقيق

أستغلال ثرواتها الهائلة استغلالا ذاتيا بعيدا عن أطماع دول الاستعمار القديم والجديد .

فأفريقية لديها كل الإمكانيات والطاقات البشرية والاقتصادية . فسطحها وما تحته يحويان على ثروات هائلة ، نباتية ومعديية ، لا يمكن لدول العالم الاستغناء عنها ، فبن تساهم في الوقت الحاضر بنسب عالية في التجارة الدولية للسلع النقدية ، منها : ٧٠٪ من صادرات العالم للكافور ، و ٨٠٪ من بذور نخيل الزيت ، و ٨٠٪ من الفول السوداني ، و ٧٠٪ من بذور السمسم . و ٧٠٪ من بذور القطن ، و ٥٠٪ من الياف السيسال ، و ٢٠٪ من البن و ٢٥٪ من القطن الخام ، و ١٠٪ من الأخشاب الثمينة ، كما يحتوي باطنها على ٢٠٪ مما في العالم من معدن النحاس ، و ٢٥٪ من المنغنيز ، وأكثر من نصف ذهب العالم ، و ٨٠٪ من الكوبالت ، و ٩٨٪ من ماس الصناعة ، بالإضافة لمعدن اليورانيوم الذي اكتشفت له مناجم هائلة في أراضي القارة .

كما تحوى القارة الأفريقية على ٢٢٪ من الطاقة الكهرومائية في العالم ، والتي لم يستغل منها سوى ١١٪ . هذا بالإضافة للبتروال والغاز الطبيعي في شمالها وغربها والذي تزايد الكميات المنتجة منه يوما بعد يوم .

ونظرا للعلاقات الطيبة - القديمة والحديثة - بين البلدان العربية وأفريقيا الغير عربية ، كان آخرها مؤتمر القمة الأفريقي العربي الذي انعقد في القاهرة في أوائل شهر آذار (مارس) ١٩٧٧ ، الذي حضره رؤساء جميع الدول العربية والأفريقية أو ممثلين عنهم ، واتخذوا قرارات هامة في مجال التعاون الاقتصادي ، ومساعدة الدول العربية النفطية في تمويل المشروعات الاقتصادية لدول القارة . كما اتفقوا على تحرير باقى أجزاء القارة التي لا تزال الألفية الأوربية تحكمها ، وكذلك تحرير

الأراضي العربية في آسيا ، ومساعدة الشعب الفلسطيني في استرداد أرضه السليبه .
ونظرا لكل ذلك ، لا بد للباحثين والكتاب العرب الاهتمام الأكثر بشؤون هذه
القارة وإصدار الكتب والبحوث المفصلة والدقيقة عن ماضى وحاضر ومستقبل
القارة . وما هذا الكتاب إلا نبذة مختصرة عن أهم ملامح القارة الأفريقية ،
وخاصة دولها التي لم ينشر عنها بالعربية إلا الموجز المبسط أو المفصل لنماذج
منها فقط .

ولقد احتوى الباب الأول من هذا الكتاب على دراسة موجزة لتاريخها
القديم والحديث ، وخاصة العلاقات العربية الأفريقية عبر التاريخ . كما احتوى
بابه الثانى على وصف عام لأحوال القارة الطبيعية . واختصر الباب الثالث بأحوال
سكانها ، والباب الرابع بنشاط سكانها الاقتصادى . وقد حرص الكتاب على
علم الوقوع بنفس الخطأ الذى وقع فيه أكثر الكتاب العرب والفريريون ، عندما
قسموا القارة إلى قسمين منفصلين ، ودرسوا كل قسم منها فى كتاب خاص به ،
واعتبروا الصحراء الأفريقية الكبرى الحد الفاصل بين القسمين ، (أفريقية
جنوب الصحراء وأفريقية شمال الصحراء) فمن طريق هذه الصحراء تم التبادل
الثقافى والتجارى بين الشعوب الأفريقية ، وبينها وبين شعوب القارات الأخرى
وتدلنا التنقيبات والدراسات الحديثة على مساهمة الصحراء فى إنتقال مظاهر
الحضارة القديمة من الشمال الأفريقى إلى مناطقها الأخرى وبالعكس . كما لم تكن
الصحراء حاجزا منع لإختلاط أجناسها ، فالتأثير النامى والحامى من الشرق
والشمال ، وصل إلى معظم شعوبها عن طريق هذه الصحراء ، كما وصل التأثير
العربى والإسلامى الحضارى إلى شعوبها عن طريقها أيضاً ، وحتى تاريخها
الجيولوجى واحد ، لذلك كله لا يمكننا فى دراستنا للقارة الأفريقية تقسيمها

إلى قسمين (شمال الصحراء وجنوب الصحراء) ، بل ستدرسها كما ندرس أى قارة أخرى من قارات العالم .

أما بالنسبة لدراسة وحداتها السياسية ، دراسة أقليمية - وهذا ما إحتواه الباب الخامس - فقد تناول الكتاب بدراسة الدول الغير عربية - ليس لغرض الفصل والتمييز - ، بل لأن الكتب والبحوث الخاصة بالدول العربية قد امتلأت بها المكتتاب العربية . فجنبنا للتكرار وإبتعاداً عن تضخيم الكتاب ، اختص الباب الخامس وهو الأخير بدراسة الدول الغير عربية ، وهو يتكون من سبعة فصول ، احتوى كل فصل منها على مجموعة من الدول التى تشترك مع بعضها فى ظاهرات طبيعية وبشرية واحدة تقريبا . فتناول الفصل الرابع عشر - دول الصحراء الأفريقية . والفصل الخامس عشر - دول غرب أفريقية ، والفصل السادس عشر - دول شرق أفريقية وأثيوبيا ، والسابع عشر - دول افريقية الاستوائية ، والثامن عشر - دول جنوب أفريقية ، كما تناول الفصل الأخير دراسة الجزر الأفريقية .

وعلى القارئ والدارس لهذه القارة أن لا يعتمد كل الاعتماد على ما جاء بهذا الكتاب من دراسات وأرقام ، فأفريقية فى تطور وتغير مستمر وسريع ، لا بد من الإطلاع وباستمرار على كل جديد ينشر عنها ، وما أكثر هذا الجديد .

احمد نجم الدين

الأراضي العربية في آسيا ، ومساعدة الشعب الفلسطيني في استرداد أرضه السليبه . ونظرا لكل ذلك ، لا بد للباحثين والكتاب العرب الاهتمام الأكثر بشؤون هذه القارة وإصدار الكتب والبحوث المفصلة والدقيقة عن ماضى وحاضر ومستقبل القارة . وما هذا الكتاب إلا نبذة مختصرة عن أهم ملامح القارة الأفريقية ، وخاصة دولها التي لم ينشر عنها بالعربية إلا الموجز المبسط أو المفصل لنماذج منها فقط .

ولقد استوى الباب الأول من هذا الكتاب على دراسة موجزة لتاريخها القديم والحديث ، وخاصة العلاقات العربية الأفريقية عبر التاريخ . كما احتوى بابيه الثاني على وصف عام لاسوال القارة الطبيعية . واختص الباب الثالث بأسوال سكانها ، والباب الرابع بنشاط سكانها الاقتصادى . وقد حرص الكتاب على علم الوقوع بنفس الخطأ الذى وقع فيه أكثر الكتاب العرب والفريريون ، عندما قسموا القارة إلى قسمين منفصلين ، ودرسوا كل قسم منها فى كتاب خاص به ، واعتبروا الصحراء الأفريقية الكبرى الحد الفاصل بين القسمين ، (أفريقية جنوب الصحراء وأفريقية شمال الصحراء) فمن طريق هذه الصحراء تم التبادل الثقافى والتجارى بين الشعوب الأفريقية ، وبين شعوب القارات الأخرى وتدلنا التنقيبات والدراسات الحديثة على مساهمة الصحراء فى إنتقال مظاهر الحضارة القديمة من الشمال الأفريقى إلى مناطقها الأخرى وبالعكس . كما تكن الصحراء حاجزا منع لإختلاط أجناسها ، فالتأثير السامى والحامى من الشرق والشمال ، وصل إلى معظم شعوبها عن طريق هذه الصحراء ، كما وصل التأثير العربى والإسلامى الحضارى إلى شعوبها عن طريقها أيضاً ، وحتى تاريخها الجيولوجى واحد . لذلك كله لا يمكننا فى دراستنا للقارة الأفريقية تقسيمها

إلى قسمين (شمال الصحراء وجنوب الصحراء) ، بل ستدرسها كما ندرس أى
قارة أخرى من قارات العالم .

أما بالنسبة لدراسة وحداتها السياسية ، دراسة أقليمية - وهذا ما إحتواه
الباب الخامس - فقد تناول الكتاب بدراسة الدول الغير عربية - ليس لفرض
الفصل والتمييز - ، بل لأن الكتب والبحوث الخاصة بالدول العربية قد امتلأت
بها المكتتاب العربية . فتجنبنا للتكرار وإبتعاداً عن تضخيم الكتاب ، اختص
الباب الخامس وهو الأخير بدراسة الدول الغير عربية ، وهو يتكون من سبعة
فصول ، احتوى كل فصل منها على مجموعة من الدول التي تشترك مع بعضها في
ظواهر طبيعية وبشرية واحدة تقريبا . فتناول الفصل الرابع عشر - دول
الصحراء الأفريقية . والفصل الخامس عشر - دول غرب أفريقية ، والفصل
السادس عشر - دول شرق أفريقية وأثيوبيا ، والسابع عشر - دول أفريقية
الاستوائية ، والثامن عشر - دول جنوب أفريقية ، كما تناول الفصل الأخير
دراسة الجزر الأفريقية .

وعلى القارئ والدارس لهذه القارة أن لا يعتمد كل الاعتماد على ما جاء
بهذا الكتاب من دراسات وأرقام ، فأفريقية في تطور وتغير مستمر وسريع ،
لا بد من الإطلاع وباستمرار على كل جديد ينشر عنها ، وما أكثر هذا الجديد .

احمد نجم الدين

الباب الأول

أفريقية عبر التاريخ

الفصل الأول

أفريقية قبل الاكتشاف الاوربية

لقد أشاع المتعصبون من الاوربيين ولا يزالون ، من أن أفريقية - ما عدا شمالها - لا تاريخ لها ، وأن أهلها لم ينشئوا حضارة تميزهم عن غيرهم . لذلك أطلقوا عليها القارة المظلمة السوداء ، لم يشع نور فيها في يوم من الأيام ، ظلت هذه الفكرة عالقة بأذهان الناس حتى وقت قريب ، بل بقيت سائدة حتى الآن عند البعض من سكان أوربا وغيرهم من الذين لا يقرأون ولا يطلعون على الجديد الذي ظهر ويظهر كل يوم في اكتشافات وكتابات العلماء الباحثين والمتقنين . ذهل العلماء أنفسهم عندما شاهدوا آثارا في كل مكان تشير كلها إلى أن هذه القارة التي سموها بالمظلمة عرفت نور الحضارة منذ آلاف السنين ، عندما كان الغرب في سبات عميق .

وأن بعضا من هؤلاء الباحثين الاوربيين أخذ يؤكد معتدا على استنتاجات تدعها الشواهد ، بأن هذه القارة كانت مهد الانسان ، وليس غيرها من القارات ، وأن الآلات الحجرية التي عثروا عليها في أوغندا هي من أقدم الآلات التي استعمالها الإنسان على الأرض ، استعمالها الإنسان الافريقي قبل عشرة آلاف سنة . كما عثروا على آثار لاسان بالقرب من أم درمان في الجمهورية السودانية - حاش في المنطقة قبل ٧٠٠٠ سنة ، يشبه في صفاته الجنسية الإنسان الافريقي الحالي الذي يعيش جنوب الصحراء .

إلى قسمين (شمال الصحراء وجنوب الصحراء) ، بل ستدرسها كما تدرس أى
قارة أخرى من قارات العالم .

أما بالنسبة لدراسة وحداتها النسيامية ، دراسة أقليمية - وهذا ما إحتواه
الباب الخامس - فقد تناول الكتاب بدراسة الدول الغير عربية - ليس لفرض
الفصل والتمييز - ، بل لأن الكتب والبحوث الخاصة بالدول العربية قد امتلأت
بها المكتيبات العربية . فتجنبنا للتكرار وإبتعاداً عن تضخيم الكتاب ، اختص
الباب الخامس وهو الأخير بدراسة الدول الغير عربية ، وهو يتكون من سبعة
فصول ، إحتوى كل فصل منها على مجموعة من الدول التى تشترك مع بعضها فى
ظواهرات طبيعية وبشرية واحدة تقريبا . فتناول الفصل الرابع عشر - دول
الصحراء الأفريقية . والفصل الخامس عشر - دول غرب أفريقية ، والفصل
السادس عشر - دول شرق أفريقية وأثيوبيا ، والسابع عشر - دول أفريقية
الاستوائية ، والثامن عشر - دول جنوب أفريقية ، كما تناول الفصل الأخير
دراسة الجزر الأفريقية .

وعلى القارئ والدارس لهذه القارة أن لا يعتمد كل الاعتماد على ما جاء
بهذا الكتاب من دراسات وأرقام ، فأفريقية فى تطور وتغير مستمر وسريع ،
لا بد من الإطلاع وباستمرار على كل جديد ينشر عنها ، وما أكثر هذا الجديد .

احمد نجيم الدين

الباب الأول

أفريقية عبر التاريخ

الفصل الأول

أفريقية قبل الكشوف الأوروبية

لقد أشاع المتعصبون من الأوروبيين ولا يزالون ، من أن أفريقية - ما عدا شمالها - لا تاريخ لها ، وأن أهلها لم ينشئوا حضارة تميزهم عن غيرهم . لذلك أطلقوا عليها القارة المظلمة السوداء ، لم يشع نور فيها في يوم من الأيام ، ظلت هذه الفكرة عالقة بأذهان الناس حتى وقت قريب ، بل بقيت سائدة حتى الآن عند البعض من سكان أوروبا وغيرهم من الذين لا يقرأون ولا يطلعون على الجديد الذي ظهر ويظهر كل يوم في اكتشافات وكتابات العلماء الباحثين والمنقبين . ذهل العلماء أنفسهم عندما شاهدوا آثارا في كل مكان تشير كلها إلى أن هذه القارة التي سموها بالمظلمة عرفت نور الحضارة منذ آلاف السنين ، عندما كان الغرب في سبات عميق .

وأن بعضا من هؤلاء الباحثين الأوروبيين أخذ يؤكد معتمدا على استنتاجات تدعمها الشواهد ، بأن هذه القارة كانت مهد الإنسان ، وليس غيرها من القارات ، وأن الآلات الحجرية التي عثروا عليها في أرغنتة هي من أقدم الآلات التي استعملها الإنسان على الأرض ، استعملها الإنسان الأفريقي قبل عشرة آلاف سنة . كما عثروا على آثار لاسان بالقرب من أم درمان في الجمهورية السودانية - عاش في المنطقة قبل ٧٠٠٠ سنة ، يشبه في صفاته الجسدية الإنسان الأفريقي الحالي الذي يعيش جنوب الصحراء .

وعندما أنكر الأوربيون في الماضي حضارات السفانا الأفريقية والأراضي الواقعة إلى الجنوب منها فذلك لأنهم لم يروا نورها ولم يحتكوا بها احتكاكا مباشرا ، فانهم لم ينكروا حضارة الشمال الأفريقي التي لا يفصل بينها وبينهم سوى مائة بحر هادى صدر المعرفة الآسيوية والأفريقية اليهم قبل قرون عدة ، أيقظهم من غفلتهم وسباتهم العميق وأهداهم إلى نور المعرفة .

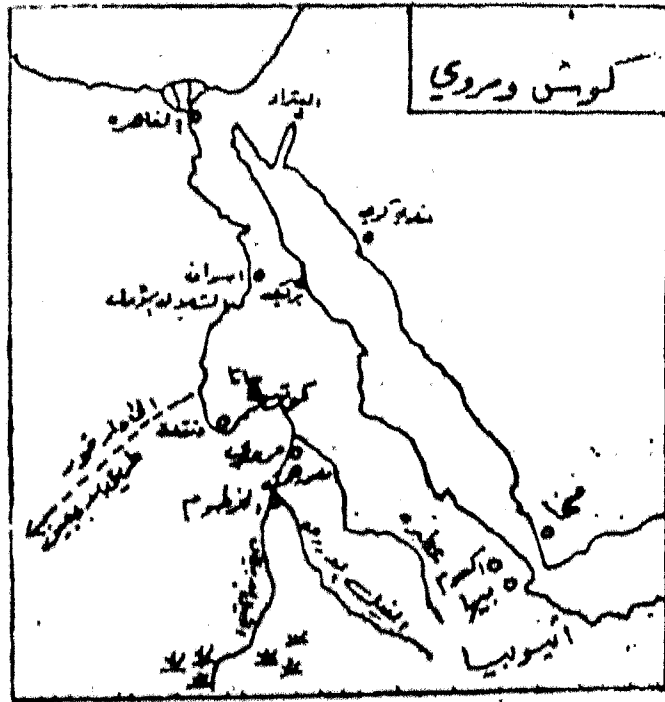
كانت الصحراء الأفريقية الكبرى - قبل أكثر من ألف سنة - صالحة للرعى والإستيطان - خاصة الأقسام الجنوبية منها - عرف أهلها تربية الخيول والأبقار والضأن . أقاموا فيها حضارات تدل آثارها على فن ومعرفة . فلقد عثر الرحالة الفرنسي (هنرى هوت) فى تجواله بالصحراء الكبرى على صور ورسوم حفرت على الصخور ، حفرها اناس بارعون ، تمثل رجالا ونساء وحيوانات وصور للحرب وأخرى للسلام وعربات ورماح ودروع (١) .

وعندما بدأت الصحراء تدخل عصر الجفاف أخذ سكانها بالانزوح شمالا حيث تعلبوا الزراعة وبرعوا فيها ، وجنوبا إلى مناطق الغابات وحيياة الجمع والالتقاط .

عرف الإنسان الأفريقي الزراعة قبل ما يقارب من العشرة آلاف سنة ، وهذا واضح من الآثار التي خلفها لنا الفراعنة الذين وهبهم النيل العظيم بفيضانه السغوى المنتظم الدراية والحكمة ، فررعوا على ضفافه المحاصيل الزراعية المختلفة ومن أهمها الحبوب كالقمح والشعير ، وكانت مصر القديمة ليست بمعزل عن بقاع أفريقية الأخرى بل دائمة الاتصال معها ، لذلك انتشرت المعرفة بالزراعة إلى

(١) دافدنسن ، باذل : أفريقية تحت انواء جديدة ص ٤٩ .

تلك البقاع ، وربما نشأت حضارات في الأطراف البعيدة عرفت الزراعة في نفس الوقت الذي عرفها المصريون القدامى . وهذا ما ستبينه لنا الأيام المقبلة التي دأب علماء الآثار والباحثون الكشف عما خرس من تاريخ هذه القارة .



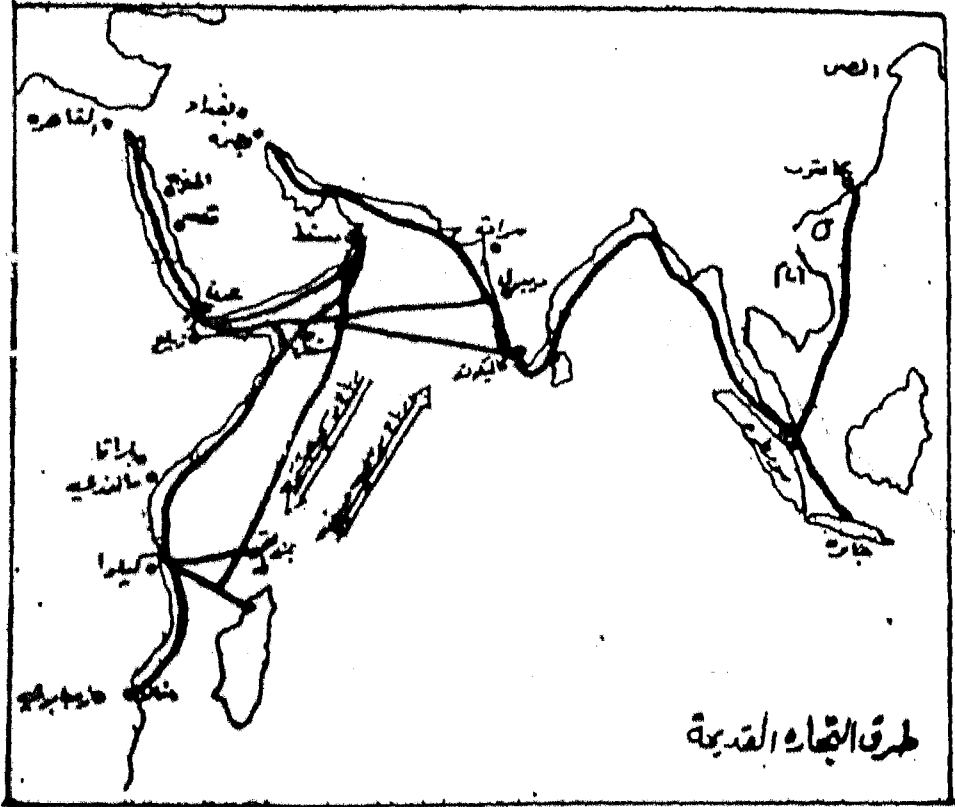
(شكل ١)

وحضارة الفراعنة الأفريقيين غنية عن التعريف ، بحيث أنها اكتشفت قبل غيرها وخلفت لنا آثارا لم يمسا سواه التقلبات الجوية وعبث العاشين . والذي يهنا من حضارة الفراعنة في هذا الصدد هو احتكاكها وإتصالها بالشعوب الأفريقية جنوبا وغربا ، وهذا ما أشارت إليه السجلات والآثار التي وجدت في مصر نفسها وفي بقاع أخرى من أفريقية تمثل يتشابه العادات والتقاليد

والعبادات وطرق الزراعة والتجارة وخاصة تجارة المعادن من الجنوب ،
والأخشاب لصنع السفن .

بالإضافة للفنون المختلفة كالنحت والبناء . فنذ أربعة آلاف سنة زحفت
حضارتها نحو الجنوب الغربي والجنوب ، فظهرت حضارات تميزت بها بين
الأفريقي الأصيل . منها كوش (أنظر شكل ١) التي تقع أراضيها إلى الشمال من
الخرطوم الحالية بين الشلال السادس والثالث ، والتي انتقلت عاصمتهم بين مروى
ونباتا . اشتهرت مروى بقصورها ومعابدها التي لا تزال آثارها باقية تحتاج
إلى المزيد من التنقيب والبحث ، اشتهرت تجارتها بالعاج والجلود وريش النعام
والإبنوس والحديد الذي كانوا يسترجمونه ويصنعونه محليا ، وأصلوا بدولة
البطالسة في مصر ، وكانت الإلهة التي يعبدونها هي نفس إلهة المصريين ، وكتبوا
باللغة الميروغلوفية . والكوشيون هم الذين انتفضوا على مصر وكونوا لأنفسهم
دولة عرفت بالأمرة الخامسة والعشرين واتخذوا لهم من نباتا عاصمة لهم .

استمرت حضارة كوش في (نباتا ومروى) زاهرة طامرة لمدة ألف عام (١)
قاومت الغزاة وأفلقت الرومان بمصر في عهد أغسطس الذي عجز حكامه عن صد
هجراتها لمدة طويلة حتى جاء (برونيس) وجز جيشا قويا طارد الكوشيين
ووصل عاصمتهم القديمة (نباتا) وخربها فانتقلوا إلى (مروى) جنوب (نباتا)
التي أصبحت مركزا هاما لإذابة الحديد واستعماله بالإضافة لمركزها التجاري مع
ساحل المحيط الهندي عبر جبال وتلال الحبشة (أنظر شكل ٢) .



(شكل ٢)

كانت نهاية كوش عام ٣٠٠ ق.م على يد دولة أكسوم التي أنشأها في شمال الحبشة جماعات من المهاجرين عبروا البحر الأحمر من جنوب الجزيرة العربية في عهد الملكة بلقيس ملكة سبأ التي سيطرت على تجارة المحيط الهندي وشواطئ أفريقيا في ذلك العصر ، أصبحت هذه الدولة سداً مانعاً لاتصال كوش بشرق القارة فضعفت تجارتها وزالت عظمتها وأصبحت نسياً منسياً بعد ما هرب ملوكها وأسرم إلى الغرب وعلى الأرجح إلى كردفان ودارفور .

أما أكسوم فاستمرت في تقدمها الحضاري خلال القرنين الثاني والثالث

الميلادى (١) ونشعت سر كتبها التجارية بين شرق أفريقية من جهة وبين ساحل البحر المتوسط حيث كان اليونان يسيطرون على الاسكندرية من جهة أخرى . وأعتنق ملوك أكسوم المسيحية في منتصف القرن الرابع الميلادى .

وقد نمت حضارات ودول أفريقية أخرى في مناطق غير المناطق التي حل بها الفراعنة والكوكشيون والاكسوميون ، دولا جاهلتنا أخبارها واضحة دونت في كتب الرحالة العرب الذين جاؤوا الصحارى والقفار وعبروا الجبال والبلدان . كتب بعضهم عما شاهدته بنفسه من عظمة تلك الدول حين زارها وحل في ديارها ضيفا معززا مكرما . ودون البعض البعض الآخر ما سمعه من أخبار عن تلك الممالك بعد أن فحصوها ومحسوها ، وأخذوا الحقائق وأهلوا الخيال . تركوا لنا ثروة عظيمة من أخبار القوم ، شعبيهم ، ملوكهم ، نظام حكمهم ، صناعاتهم ، تجاراتهم دياناتهم ، وأحيانا أصلمهم وقتوحاتهم .

كان لهذه الثروة التي خلفها لنا أولئك العظماء الأثر الكبير في إنارة الطريق لتاريخ ما غمض من تاريخ أفريقيا ، وأعاننا المكتشفين والباحثين الاوربيين على السير في خطوات سريعة نحو هدفهم من المعرفة ، وهم بحاجة إلى المزيد من ترجمات تلك الثروة .

يقول باذل دافدستن في كتابه (أفريقية تحت أضواء جديدة) ما يلي : - ولقد ترك الرحالة العرب والمؤرخون المسلمون آثارا نفيسة عن أفريقية تعرف منها الآن القليل بالقياس للذي لم يجد طريقة إلينا بعد ، وعلى الباحثين أن يشرعوا منذ الآن في التعرف على ما أهملنا من الذخائر جهلا أحيانا ، وسوء تقدير حيننا

(١) اوليفر ، رولاند . وفيج جون : تاريخ أفريقية ص ١٢ .

آخر . أننا في حاجة للمزيد من هذه الروائع العربية لنفهم القارة كما فهموها أيامهم الخالية ، (١) .

ويقول كذلك (بوفيل Bovill) (٢) أنه قبل قدوم العرب لم نكن نعرف الكثير عن أفريقية جنوب بلاد المغرب ، فنحن مدينون بمعلوماتنا عن التاريخ المبكر لدخول القارة إلى فئة قليلة من المؤلفين والرحالة من أهمهم المسعودي ، وابن حوقل ، والبكري ، والأدرسي ، وياقوت ، والعمرى ، وابن بطرطة ، وابن خلدون .

ويذكر (جوتيه) (٣) مثنى لمكانه الأدرسي وما قدمه من جديد ، يقول «أن الشريف الأدرسي الجغرافي كان أستاذا للجغرافيا في أوروبا لا بطنيموس ، إذ لم يكن للعالم في ذلك اليوم مصور عن الأرض إلا مارسمه الأدرسي ، (٤) .

ويجدر بنا في هذه العجالة أن ندون أسماء الرحالة والكتاب العرب الذين ساهموا في إنارة الطريق لمعرفة تاريخ القارة الأفريقية ، بالكفا وشعوبها وخصاراتها .

١ - المسعودي : أبو الحسن علي بن الحسين المثلث المسعودي ، المولود في بغداد من عائلة ساجازية قبيل عام ٩٠٠ ميلادية في مدينة الفسطاط المصرية . كان المسعودي من أوائل الرحالة العرب الذين زاروا أفريقية وكتبوا عنها . ولم يسبقه في هذا المضمار إلا عدد قليل من أخوانه العرب مثل وهب بن مبه الذي دون

(١) دانسن ، هاذل : المصدر السابق ص ٢٩٨ .

(٢) الجبل ، شوق : تاريخ كنف افريقية واستثمارها ص ٤٧ .

(٣) العتيبي : المستشرقون ص ٥٩ .

(٤) حنوي ، فيليب : تاريخ العرب مطول ج ١ ص ١٠ .

الكثير من شعوب وبممالك أفريقية عام ٧٣٨ م في كتابه (قصة الهجرة العظيمة) ، وكذلك الغزاري أبو أسحق إبراهيم الذي زار دولة غانة قبل عام ٨٠٠ م وسماه أرض الذهب .

أما المسعودي فقد فاقهم جميعا ، فهو الوحيد الذي وهب حياته كلها للتحريات والكتابة خلال أربعين عاما ، كتب الكثير ولكن لم يبق منه إلا القليل . وهذا القليل يعتبر كثير بالنسبة لغيره . فكتابه مروج الذهب ومعادن الجوهر الذي أنهى من كتابته وتصنيفه عام ٩٤٧ م . يعتبر حجة في موضوعنا أعتمد على الكتاب الاوربيون اعتمادا كليا فترجموه إلى الفرنسية (عام ١٨٦٤ م) ثم إلى الإنجليزية .

وخير من ثمن جهود المسعودي ، بالإضافة لأهل العلم من أوروبا ، هؤلاء خلدون كتب بعد أربعة قرون عن حياة المسعودي في مقدمة كتابه (البر وديو المبتدأ والخبر) بأن المسعودي أمام المؤرخين وحجة الجغرافيين .

كتب المسعودي عن تاريخ الامم في شـرق أفريقيا وغربها معتمداً ما شاهده وخبره بنفسه . فقد ركب البحر من عمان عام ٩١٢ م في سفينة يملأ عرب ذلك الجزء من الجزيرة العربية . تحمل ما لم يتحملة من قبل . قاصداً شرق أفريقيا بسفينة صغيرة تتقاذفها الامواج وصفها بأنها أمواج عمياء عظيمة كالج الشواحق ، وصل الساحل الأفريقي الشرقي وتنقل فيه حتى جنوبه ، وأخذ يكمل لمدة ثلاث سنوات عاد بعدها إلى عمان حيث لم يستقر بها كثيراً حتى رآ البحر ثانية وقصد صحارى أفريقيا الغربية وبمالكها ، حتى استقر به المظاف شيخوخته في مدينة الفسطاط المصرية وجعلها مقراً له حيث جلس يكتب أسفاره ومشاهداته ، وظل يكتب حتى وافاه الأجل عام ٩٥٥ م .

وخير مثال على دقة تعبيره وصدق وصفه ما جاء في كتابه (مروج الذهب) عن الاقوام الذين سكنوا شرق أفريقية وداخلها فقتبس منه الآتي :- و مساكن الزنج من الخليج المتشعب من أعلا النيل إلى بلاد سفالا (قرب ميناء بيرافى موزمبيق) وواق واق (١) ومقدار مسافة مساكنهم وإتصال مقاطعهم في الطول والعرض نحو سبعمائة فرسخ أودية وجبال ورمال ، (٢) ثم يصف أراضي بملكة الواقليمين الذين بنوا عاصمتهم فى أقصى الجنوب من أرض سفالا حيث يقول : وأقصى بحر الزنج هو بلاد سفالا ، وأقصىه بلاد واق واق وهى أرض كثيرة الذهب كثيرة العجائب خصبة حارة . دوابهم البقر ، وليس فى أرضهم خيل ولا ابل ولا يعرفونها ، وكذلك لا يعرفون الثلج والبرد . والزنج مع كثرة أصطيادهم لما ذكرنا من القبيلة وجمعهم لعظماها غير منتفحة بشيء من ذلك فى آلتها ، وإنما تتحلى بالجدريد بدلا من الذهب والفضة والغالب على أقوات الزنج الذرة ، ونبت يقال له الكلارى (٣) يقلع من أرض كالكمأة ويشبه هذا الكلارى القلقاس الذى يكون بالشام ومصر . ومن غذائهم أيضا العسل واللحم ، ثم يستطرد ويقول : وأما تفسير أسم ملك الزنج الذى هو وقليمين - فمضى ذلك إلى ابن الرب الكبير ، لأنه اختاره المكهم والعدل فيهم ، ففى جوار الملك عليهم وساد عن الحق قتلوه وحرموا عقبه الملك ، ويسمون الخازن ملكنجر وتفسيره الرب الكبير . أنهم لا يعرفون ديانة مرسومة مدونة ، يعبد كل واحد من القبيلة أى شىء يرى أن يعبده ، نباتا أو حيوانا أو معدنا .

(١) الساحل الجنوبى من موزمبيق .

(٢) المسودى ، مروج الذهب : ج ١ ص ٨٠ وما بعدها .

(٣) الكسافا واليلم .

٢ - الادريسي :

لم نذكره بعد المسعودي حسب تسلسل الزمن بل حسب أهمية كتاباته وما أتى به من جديد لم يسبقه فيه أحد ، اشتهر بدقه كتاباته وصدقها ، فهو ولو لم يتجول في أصقاع أفريقية كلها ولكن الظروف خدمته وقدمت له آلاف القصص والاشخبار عن أفريقية ، جلس يتفحصها ويأخذ المعقول المتواتر منها . فهو بعد أن درس في جامعة قرطبة وطاف بالاندلس وشمال أفريقية وآسيا الصغرى وبعض بلدان أوروبا ، بعد هذا كله عبر البحر المتوسط عام ١١٢٨ م إلى جزيرة صقلية ، عندما سمع ملكها روجر الثاني بمقدم هذا الشاب اللامع قربه له وطلب منه أن يكتب كل ما هو صادق عن ممالك العالم المعروفة في ذلك الزمان . فطلب جميع الكتب التي تبحث في وصف بلاد العالم ثم أحضر لديه العارفين بهذا الشأن فلم يجد عندهم علما أكثر مما كتب ولذا بعث إلى سائر بلاده وأحضر علماءها وسألهم عنها فإذا أتفق الإكثريه على وصف من الاوصاف ثبته وأبقاه وما اختلفوا فيه ألغاه وأجزاه (هذا ما ذكره الادريسي نفسه) .

وكان من نتاج ذلك أن رسمت بأشراف الادريسي خريطة الاقاليم السبعة المعروفة في ذلك الوقت على قرص كبير من الفضة وثبت عليها كل الظاهرات الجغرافية حتى الطارق والمسالك ، وطلب الملك من الادريسي أن يكتب كتابا مطابقا للخريطة يصف فيه أحوال البلاد والارضين في خلتها وبقاعها وأماكنها وصورها وبجاراتها وجبالها وأنهارها ومزروعاتها وخواص أجناسها والصناعات والتجارات التي تجلب اليها وتحمل منها والعجائب التي تذكر عنها ، مع ذكر أحوال أهلها وخلقهم وطباعهم وزينهم وملابسهم ولغاتهم وسمى هذا الكتاب (نزهة المشتاق في اختراق الآفاق) وكان ذلك في كانون الثاني (يناير) ١١٥٤ م . وبالإضافة لتلك المعلومات استوى الكتاب على سبعين خريطة في مقدمتها خريطة

وخير مثال على دقة تعبيره وصدق وصفه ما جاء في كتابه (مروج الذهب) عن الاقوام الذين سكنوا شرق أفريقيا وداخلها نقتبس منه الآتي :- و مساكن الزنج من الخليج المتشعب من أعلا النيل إلى بلاد سفالا (قرب ميناء بيراني موزمبيق) وواق واق (١) ومقدار مسافة مساكنهم وإتصال مقاطنهم في الطول والعرض نحو سبعمائة فرسخ أودية وجبال ورمال ، (٢) ثم يصف أراضي بملكة الواقليمي الذين بنوا عاصمتهم في أقصى الجنوب من أرض سفالا حيث يقول : أقاص بحر الزنج هو بلاد سفالا ، وأقاصيه بلاد واق واق وهي أرض كثيرة الذهب كثيرة العجائب خصبة حارة . دوابهم البقر ، وليس في أرضهم خيل ولا ابل ولا يعرفونها ، وكذلك لا يعرفون الثلج والبرد . والزنج مع كثرة أصطيادهم لما ذكرنا من القبيلة وجمعهم لعظماها غير منتفعة بشيء من ذلك في آلاتها ، وإنما تتحل بالجدريد بدلا من الذهب والفضة والغالب على أقوات الزنج الذرة ، ونبت يقال له الكلاري (٣) يقلع من أرض كالكمأة ويشبه هذا الكلاري القلقاس الذي يكون بالشام ومصر . ومن غذائهم أيضا العسل واللحم ، ثم يستطرد ويقول : وأما تفسير أسم ملك الزنج الذي هو وقليم - فعنى ذلك ابن الرب الكبير ، لانه اختاره الملكم والعدل فيهم ، فثق جار الملك عليهم وحاد عن الحق قتلوه وسرموا عقبه الملك ، ويسمون الخانان ملكنجو وتفسيره الرب الكبير . أنهم لا يعرفون ديانة مرسومة مدونة ، يعبد كل واحد من القبيلة أى شيء يرى أن يعبده ، نباتا أو حيوانا أو معدنا .

(١) الساحل الجنوبي من موزمبيق .


(٢) المحدثي ، مروج الذهب : ج ١ ص ٨٠ وما بعدها .

(٣) الكفا واليلم .

٢ - الادريسي :

لم نذكره بعد المسعودي حسب تسلسل الزمن بل حسب أهمية كتاباته وما أتى به من جديد لم يسبقه فيه أحد ، واشتهر بدقة كتاباته وصدقها ، فهو ولو لم يتجول في أصقاع أفريقية كلها ولكن الظروف خدمته وقدمت له آلاف القصص والاشيبار عن أفريقية ، جلس يتفحصها ويأخذ المعقول المتواتر منها . فهو بعد أن درس في جامعة قرطبة وطاف بالاندلس وشمال أفريقية وآسيا الصغرى وبعض بلدان أوروبا ، بعد هذا كله عبر البحر المتوسط عام ١١٢٨ م إلى جزيرة صقلية ، عندما سمع ملكها روجر الثاني بمقدم هذا الشاب اللامع قربه له وطلب منه أن يكتب كل ما هو صادق عن ممالك العالم المعروفة في ذلك الزمان . فطلب جميع الكتب التي تبحث في وصف بلاد العالم ثم أحضر لديه العارفين بهذا الشأن فلم يجد عندهم علما أكثر مما كتب ولذا بعث إلى سائر بلاده وأحضر علماءها وسألهم عنها فإذا أتفق الإكثريه على وصف من الاوصاف ثبته وأبقاه وما اختلفوا فيه ألغاه وأجزاه (هذا ما ذكره الادريسي نفسه) .

وكان من نتاج ذلك أن رسمت بأشراف الإدريسي خريطة الاقاليم السبعة المعروفة في ذلك الوقت على قرص كبير من الفضة وثبت عليها كل الظاهرات الجغرافية حتى الطارق والمسالك ، وطلب الملك من الادريسي أن يكتب كتابا مطابقا للخريطة يصف فيه أحوال البلاد والارضين في خلائقها وبقاعها وأما كتبها وصورها وبحارها وجبالها وأنهارها ومزروعاتها وخواص أجناسها والصناعات والتجارات التي تجلب اليها وتحمل منها والعجائب التي تذكر عنها ، مع ذكر أحوال أهلها وخلقهم وطباعهم وزينهم وملابسهم ولغاتهم وسمى هذا الكتاب (نزهة المشتاق في اختراق الآفاق) وكان ذلك في كانون الثاني (يناير) ١١٥٤ م . وبالإضافة لتلك المعلومات احتوى الكتاب على سبعين خريطة في مقدمتها خريطة



شكل ٣ (أفريقية في خارطة الادريسي)

مستديرة للعالم . وما زاد من أهمية الكتاب وجود عدة نسخ أصلية منه مكتوبة
وفي أماكن مختلفة من العالم ، واحدة منها كتبت في (المرية بجنوب أسبانيا عام
١٧٤٤ م وأخرى وجدت في مصر ولا تاريخ لها ، والثالثة موجودة في باريس
ورابعة في أكسفورد وخامسة في الأستانة وسادسة في جامع ماشا بالموصل (١) .
وكل هذه النسخ مطابقة ولا اختلاف يذكر فيما بينها . وطبع هذا الكتاب في
ليدن بألمانيا عام ١٨٦٦ م وترجم إلى مختلف اللغات العالمية .

بقى الادريسي في جزيرة صقلية مدة خمسة عشر عاما لم يتركها حتى توفي
ملكها روجر عام ١١٥٤ م ، حيث عاد إلى مسقط رأسه (سبته) في مرالاش
وهو من عائلة جاءت من الحجاز في القرن التاسع الميلادي حيث أسس جده

(١) جليبي ، داود : مخطوطات الموصل ص ٥٣ .

أدريس دولة الادارسة . بقى الادريس أبو عبد الله محمد فى سبنة حتى وافاه
الاجل بعد عمر ناهز السبعين حيث كانت ولادته عام ١٠٩٩ م ووفاته عام
١١٧٣ م .

٢ - البكرى :

أبو عبيد عبد الله بن أبى مصعب ولد عام ١٠٣٩ م . فى قرطبة من أسرة
مشهود بعلمها فى الاندلس ، وتوفى فى قشتالة عام ١٠٩٤ م ومن أهم مآثره
كتاب (المسالك والممالك) انتهى منه عام ١٠٦٨ م ، ونشر منه الجزء الخاص
بالممالك والاصقاع التى تمتد ما بين النيل شرقا والمحيط الاطلسى غربا ومن
البحر المتوسط شمالا والسفانا جنوبا وذلك عام ١٨٥٨ فى فرنسا .

كتب الكثير عن ملوك افريقية الغربية وخصص جزءا كبيرا من كتابه
لهم عنوانه (تذكرة النسيان فى اخبار ملوك السودان) . وعما يذكر البكرى عن
ملكها غانا بأنها احتكرت تجارة الذهب وأهتم ملوكها بالحفاظ على أسماجه
يقول البكرى : (١)

وكل كتلة من الذهب يجدها المتقبون يعيشون بها توأ للملك يحرزها بنفسه ،
أما التبر فيتركه لشعبه يتصرف فيه كيف يشاء . ولولا احتياطه هذا لكثرت
الذهب فى الايدى ولقدت قيمته تبعا لكثرتة .

٤ - ابن بطوطة :

شرف الدين أبو عبد الله بن محمد بن ابراهيم الطنجى ، ولد فى طنجة عام

١٣٠٤ وتوفى عام ١٣٧٧ .

(٢) داغدن ، باذل : المصدر السابق ص ١٤٢ .

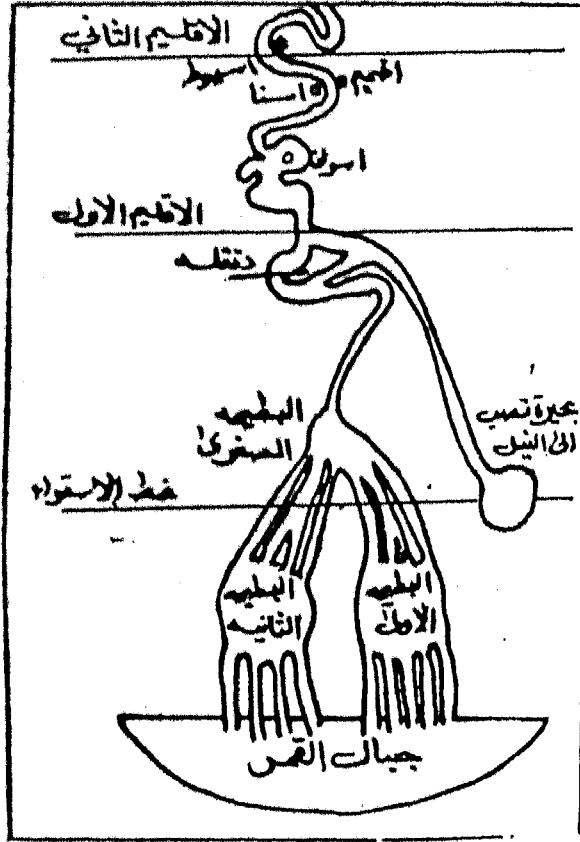
لا يقل إن بطوطة مكانة عن الذين ذكروا من الرحالة العرب ، فهو الذي طاف معظم بقاع العالم المعروف في وقته . ومن أشهر ما ترك لنا كتاب (تحفة النظائر في غرائب الامصار وعجائب الاصفار) فيها وصف لرحلته الاخيرة عام ١٣٥٢ م إلى السودان الغربي وتيمواله في مملكة مالي . ووصل تيمبكتو التي كانت عاصمة للحضارة الاسلامية في ذلك الوقت ثم توغل شرق النيجر بحيث هو أول من ذكر أن النيجر يسير إلى الشرق (١) . وكان قبل ذلك قد زار شرق أفريقية وزار مدنها الواحدة بعد الأخرى .

٥ - حسن بن الوزان (ليو الافريقي) :

ولد في غرناطة عام ١٤٩٢ م من أصل مغربي عاد مع أهله إلى المغرب وأقاموا في فاس وقاده حبه للاطلاع والكتابة إلى الترحال مع التجار الذين يتاجرون مع بلدان جنوب الصحراء المجاورة في غرب أفريقية فكذب عن دولة سنغاي والمناطق المجاورة لها في مالي والهوفا وبورنو وعما شاهده في رحلاته التي بدأت عام ١٥١٠ م . وفي عام ١٥١٨ م أسره القراصنة الاوربيون وأخذوه إلى البابا (ليو العاشر) لما وجدوا فيه من فطنة وذكاء ، فلما رأى منه البابا ذلك منحه الحرية وضمه لحاشيته وأطلق عليه اسمه . وهناك نشر مشاهداته عن أفريقية في كتاب سماه (تاريخ ووصف أفريقية) اعتبر مصدر بالنسبة للاوربيين فنشر بالاطالية عام ١٥٥٠ م وترجم بعدها الى الانجليزية عام ١٦٠٠ م .

وهناك رحالة عرب كثيرون نجز عن ذكر تفاصيل رحلاتهم في هذا المختصر عن تاريخ أفريقية ، سنستشهد في مآثر بعضهم عند سرد هذا التاريخ حيث

(١) Sykes, Percy : A History of Exploration , p. 94



(شكل ٤١) (غارطة النيل لابن حوقل)

قدموا لنا معلومات أنارت الطريق لما غمض من تاريخ القارة القديم ومن جعلتهم (١).

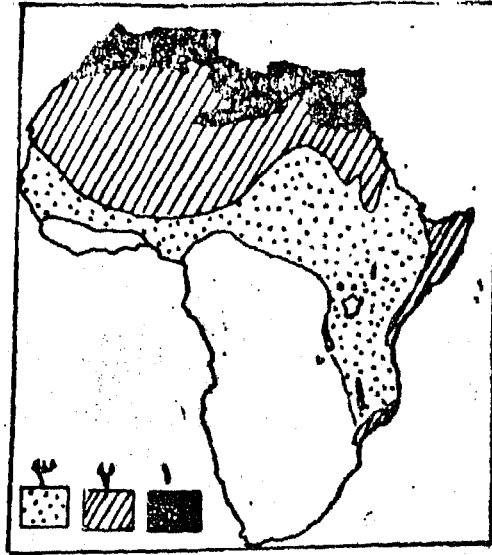
- | | |
|-----------------|-------------|
| ١ - ذهب بن منبه | ٢ - الزهرى |
| ٣ - ابن حوقل | ٤ - النزاري |
| ٥ - الخوارزمي | ٦ - المهلبى |

(١) انظر تاريخ كنف افرىقية - شوق الجبل من ص ٤٨ إلى ص ٥٥ الجغرافيون العرب - صبرى محمد حسن ص ١٩ وما بعدها .

- | | |
|---------------|--------------|
| ٧ - ابن هريرة | ٨ - البيروني |
| ٩ - العمري | ١٠ - المعدي |
| ١١ - الجيمي | ١٢ - التولسي |

العرب وشرف افريقية :

الانسان هو الانسان أينما كان وفي أى زمان تواتق إلى الاحسن ، هارب من الاقوى ، هذه غرائزة في حبه للبقاء ، لذلك تراه في حركة دائبة ، يصارع غدر بيئته الطبيعية فاذا خذل هرب وانتقل إلى بيئة أخرى أكثر عطاء واستقرارا . هذا حاله منذ وجد على سطح هذا الكوكب ، فمجراته من سموق لآخر قديمة وقديمة جدا درسها وعرف الكثير من معالمها علماء السلالات والاجناس وحلل بواعثها علماء الجغرافيا والتاريخ . فالهجرات العاصمية من قلب الجزيرة العربية ليست خافية علينا عرفناها وعرفنا أسبابها ، وهى الجفاف والنزاع بين الحكام أدى إلى تدمير السدود وخزانات حفظ المياه فاذا كان هذا قد تم وهاجر أهل الجزيرة إلى الشمال فلا بد أن بعضهم هاجر إلى الغرب - حيث البلاد الواسعة - أفريقية العظيمة التي لا يفصلها عنهم سوى بحر ضيق هادى سهل العبور . وفي اعتقادنا أن هذا الامر قد تم منذ أقدم العصور . احتضنتهم أفريقية ورحبت بهم شعوبها وأراضها الفسيحة ، استمر هذا الحال ولم يتغير فعبير الميريون من الجزيرة وبعدهم عرب قبل وبعد الإسلام (أنظر الشكل ٦) ، لغوا نفس الترحاب أراضى واسعة وخيرات وفيرة وسكان مسلمون قانعون بما تجود عليهم أرض القارة من مستلزمات الحياة . بقوا هكذا قرونا طويلة تنتقل التجارة والأفراد بسلام بين الموقمين (الجزيرة العربية وأفريقية) . لم يقتصر الانتقال على العرب فقط ، بل انتقل الافريقيون بصفتهم العرب إلى الجزيرة العربية ، فأثار سحناتهم لانتزاع



(شكل •)

- ١ - الدولة العربية - أواسط القرن الثامن .
- ٢ - انتشار الإسلام - منتصف القرن الخامس عشر .
- ٣ - تأثير إسلامي - من منتصف القرن الخامس عشر إلى العشرين .



(شكل ٦)

موجودة في الساحل الطويل وموانئه حق البصرة ، ونرى أنهم لم يرحلوا قسرا من أفريقية عن طريق تجارة العبيد بل كانوا يذهبون بمحض ارادتهم إلا في بعض الحالات . والدليل على ذلك أننا لم نسمع عن عداوة قام بين العرب والأفارقة بسبب ما يسمونه بتجارة الرقيق . كان طبيعيا أن ينجأ الأفارقة وهم لا يحملون ثقافة كثافة العرب في ذلك الزمان ولم يتعلموا منها أفضل مثل ما تعلم العرب ، لذلك كانوا ينجأون إلى الموشرين من الناس ليجدوا الطعام والكساء وحياة أفضل مما كانوا عليه ، والاهم من هذا وذلك فإن معاملة العرب المسلمين لهؤلاء الذين وفدوا كانت معاملة حسنة فيها العطف والحنان ، فالاسلام ساوى بين العبد وسيد ، وحقى عندما قامت مراكز ودول عربية على الساحل الأفريقي لم يذكر لنا التاريخ حصول منازعات بين الطرفين ، وبقي الحال هكذا حتى وصل المنطقة جئاع من بعياد النقي فاصطوره ولكنه أراد الاكثر والأكثر فنمروه . كان هذا الجائع المشجع هم البرتغال (١) الذين وصلوا الساحل وتوغلوا إلى الداخل فرحب بهم الجميع وأكرمهم ولكن بعينهم وكرههم للمسلمين غير أخلاقهم من بشر إلى وحوش مفترسة قاومهم الأفريقيون والعرب متحدين بسلاح من الرماح والنبال ولكنهم خذلوا أمام المدفع والبندقية . ولم تفض سنوات قلائل حتى تمكن العرب والأفارقة من جمع الصفوف وطرد ذلك الوحش من الساحل فهرب منهم وتجمع في الداخل البعيد وعاد بذلك الاتصال الثقافي والحضارى للاسلام بأفريقية الشرقية حتى جاء التدخل الأوربي الحديث المسلح وبأخلاق مستعمر فضل الطابع سببه الخلق قضى على تلك الممالك العربية وجزأ البلاد وأقسم الغنيمه ، كرهه الأفارقة لأنه أخذ منهم الغالى وأبقى لهم الرخيص ، سخرهم لخدمته بالإكراه

(١) بولم ، دنيس : الحضارات الإفريقية ص ٤٣ .

والتهديد ، نهب منهم ثرواتهم وشبابهم فنصبوا له العداوة وقاوموه شر مقاومة في كل مكان من أجزاء القارة وطردوه شر طردة . ولا يزال هذا المستعمر يقاوم في بقع صغيرة في عناد سيجر عليه الويلات كما هو في ووديسيا (زمبابوي) وفي جنوب أفريقية ، وناميبيا .

دخل العرب كما قلنا شرق أفريقيا لاجئين أحيانا وتجار في كثير من الأحيان ودخلوها قبل الإسلام بأعداد قليلة كثرت بعد ظهور الإسلام ، كانت علاقتهم بالأفريقيين علاقة ود وأخاء وتبادل منفعة ، أحبهم الأفريقيون وقبلوا ثقافتهم ودينهم الجديد . تزوجوا منهم وتعلموا لغتهم .

لم يفرض العرب ثقافتهم على القوم ولا لغتهم لذلك نشأت ثقافة جديدة ولغة جديدة لا يزال سكان شرق أفريقيا يتكلمون بها وهي اللغة السواحلية أصولها أفريقية ومفرداتها عربية . الكل يدين بالإسلام لافرق بين أسود وأبيض .

عرفت بداية القرن العاشر قيام مجموعة من الولايات العربية الإسلامية في شرق أفريقية لإبتداء من ميناء زيلع (أنظر شكل ٢) وتوجه شمالا على طريق التجارة في وادي حواش حتى أديس أبابا الحالية . وكانت تحكم هذه الولايات أسرة صومالي وتاجر في العاج والذهب - عاشت هذه الدويلات بسلام مع جارتها الدولة المسيحية في الحبشة حتى حصل حادث قلب السلام إلى حرب ، وهو قتل رئيس الولايات الإسلامية من قبل أسرة (سولومونيك) في نهاية القرن الرابع عشر ، فانسحب الغرب العرب إلى وأعادوا تنظيم صفوفهم ورجعوا وحلوا متحدين في أقصى الساحل الشرق للصومال وكونوا دولة (عادل) وأغاروا على الحبشة مستعينين بأسلحة العثمانيين وكادوا يقضون على دولة الأحباش

لولا تدخل البرتغال الذين جاءوا لانتقامهم . ومن الطريف أن أهل البرتغال حاولوا طوال مئة عام إخضاع الكنيسة الحبشية لكنيسة روما فلم يفلحوا ، إذ لم ير الأقباط فيهم من المزايا وحسن الخلق ما يجعلهم يميلون لهم ، فكان معظمهم من البحارة المغامرين منهم ما يجمعوه من المال ، وكانت الحبشة تتبع الكنيسة المصرية التي كان يعيش أهلها في أمان وسلام مع المسلمين جنبا إلى جنب ، وكان معظم قساوسة الحبشة من القاهرة ، كما كان « جاج الحبشة » لبيت المقدس يمر من مصر رافدين أعلامهم ، ويدقون الطبول . وقد أهدى صلاح الدين قاهر الصليبيين كنيسة القدس للحبشة لتسكون مركزا دينيا لهم . فلم يجد الأقباط من العرب المسلمين إلا السلام ، ولم تتعرض الحبشة للدمار من العرب في يوم من الأيام بل جاءها الدمار في أواخر القرن العاشر بسبب غارات الدولة الوثنية المجاورة - كما ذكر أحد ملوك الحبشة يخاطب أخيه ملك النوبة (جنوب مصر) - يروى له المأساة بسبب تلك الدولة الوثنية .

توحدت الولايات العربية في الساحل الشرقى خلال القرن الثامن عشر برعاية (عراقى) سلطان عمان وأستمرت التجارة مع الداخلى الأفريقى على خير مايرام . يصف الكتاب الأوربيون الرعاء الذى عم الساحل الشرقى ، فذكروا بأن العرب بنوا على الساحل الصومالى وكينيا وتنجانيقا مدنا من الحجر ، يظهر على بيوتها رقعة مورها سمات البزخ والنقى . كانوا كما يذكر « جون فيج » و « رولاند اوليفر » بانهم يبنون من الحجارة الفاخرة التي يجلبوها من سلیم ، ويزينوها بالحزف الصينى ، وسك سلاطينهم النعمود من النحاس ، وأخذ العرب المسلمون يبنون المساجد بكثرة على طول مدن الساحل (١) .

(١) أوليفر ، رولاند : المصدر السابق ص ٤٠ .

بقى التأثير العربي مستمرا في شرق أفريقيا حتى نهاية القرن التاسع عشر فقد قويت سيطرة عمان على الساحل بعد طرد البرتغال وخاصة في عهد السلطان سيد سعيد الذي حكم منذ عام ١٨٠٦ حتى عام ١٨٥٦ م واتخذ من زنجبار عاصمة له يتنقل بينها وبين مسقط حتى أستقر فيها وعمل على نموها ونشر زراعة القرنفل فيها فأصبحت من أهم الموانئ التجارية في شرق أفريقيا. حتى في التجارة لم يعرف الاستغلال والاحتكار فكان يعمل إلى جانبهم تجار شعب نيوزى في وسط تنجانيقا . كان هؤلاء يلتقون بتجارهم بين الساحل والداخل ففتحوا الطرق والمسالك من الساحل المقابل لزنجبار ويشترون . ويذكر الباحثان الاوربيان اللذان أشرنا اليهما أن العرب كانوا يحصلون على العاج والعييد عن طريق التجارة وليس عن طريق القوة والاختصاب .

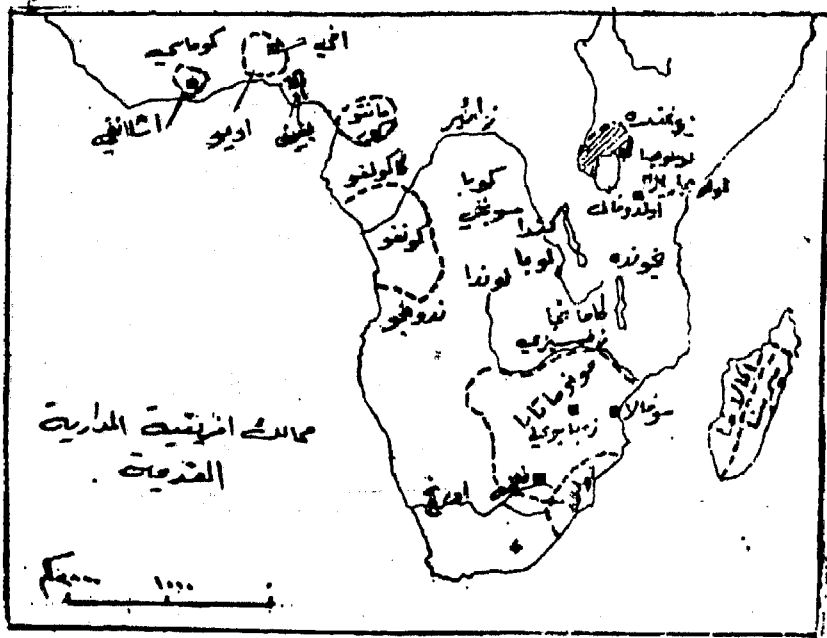
لم يدخل الاوربيون باقوة والسلاح في الساحل الشرقى لافريقية بل بسطوا نفوذهم بما وقعوه من معاهدات مع سلطان مسقط وزنجبار (السيد سعيد) الذى عند وفاته أنقسمت السلطنة بين ولدين من أبنائه حكم الأول مسقط والثانى وهو (برقىش) حكم زنجبار وتوابعها وأول عمل قام به تحريره لتجارة العبيد على الشاطئ الافريقى .

كان هذا موجزا لتاريخ الساحل الشرقى لافريقية رأينا كيف نشر العرب حضارتهم وتجارهم على المنطقتة الساحلية وحتى أجزاء من المناطق الداخلية بالطرق السلية . ولولا التدخل الأوربى (كما يذكر أحد الكتاب الاوربيين) لاستمر الوجود العربى قائما متحدا . ولو كان ذلك التدخل قد تأخر خمسين سنة لامتدت الحضارة العربية وانتشر الدين الإسلامى فى ثلثى القارة .

شعوب الداخل :

كانت أخبار الرحالة العرب عن الداخل الأفريقي محدودة ، وكانت العلاقات مع سكان وممالك الساحل قائمة على التجارة فقط ، فقد أنشأ عرب الساحل من التجار مخازن لبعثاتهم التي يتاجرون فيها في مواقع كثيرة على ساحل بحيرة تنجانيقا . ومع ذلك فقد دلت الحفريات الأخيرة المحدودة في كل من أوغندا وكينيا وزمبابوي التي أجراها المنقبون وعلماء الآثار شواهد كثيرة على قيام حضارات في هذا الداخل المنعزل أخذت وتأثرت بحضارات مختلفة ساحلية وشمالية وطورتها بأسلوبها الخاص .

وعلى الرغم من البيئة الجغرافية الصعبة التي عزلت الاقليم عن باقي أجزاء القارة فإن العلاقات التجارية كانت دائما مستمرة مع أهل الساحل ومع اقاليم الداخل نفسها ، وكان ملوكهم يستميتون بالعرب كستشارين لهم حتى جاء البرتغال وطلبوا من سلطان مالكمهم الضعيف أن يطردهم لقاء مساعدته بالتغلب على أعدائه من الملوك والحكام المحليين .



(شكل ٧ ممالك افريقية المدارية)

دلت تلك الشواهد على أن شعوب ذلك الداخل صنعت الأدوات والأسلحة من الحجر، ثم عرفوا بعدها الحديد واستخرجوه وتاجروا به مع أهل الساحل، عرفوا الزراعة على سفوح الجبال بعد أن جعلوا منها مساطب مدرجة تحافظ على التربة وتمنع من تعريتها، عرفوا طرق الري بالقنوات، كما وجد الباحثون طرقاً رئيسية وأخرى فرعية تربط بين مناطق الأقاليم كله، فقد اكتشف طريق يمتد ما يقارب بحيرة نياسا وشمال الأقاليم مارا بمدينة (أبركورن) الزامبية الحالية ونيروبي في كينيا، بلغ طوله حوالي ٨٥٠ كيلو مترا يبعد عن خط الساحل بما يقارب من ٥٠٠ كيلو متر. وبنيت تلك الطرق بطريقة واحدة يبلغ عرضها متران ونصف المتر، ومحددة بالحجارة وترتفع عن سطح الأرض بأكوام من التراب.

وجدت آثاراً للمدن الحجرية لا تزال جدرانها الشاهقة قائمة حتى الآن في كل من زهبا مبوى (٢٧ كيلو متر جنوب شرق فورت فيكتوريا في روديسيا)، وفي ما بنتبوى (إلى الجنوب من زهبا مبوى على الشاطئ الجنوبي لنهر اللبوي). تميزت تلك الابنية بضخامتها وأرتفاع جدرانها ومدارتها الكثيرة وبواباتها المستديرة بنيت كلها من حجارة الجرانيت المتهاوى من المرتفعات المجاورة. احتار الاوربيون في أمرها وعجبوا كل العجب من ضخامتها ولم يصدقوا أنها من صنع الافريقيين ولكن الحقائق أبانت لهم بعد ذلك حقيقة الامر، وأن شعوب الداخل كانت لهم حضارة مميزة عن باقي أجزاء القارة ولو أنها تأثرت من بعيد أو قريب، وهذا شأن جميع الحضارات تأخذ وتعطى.

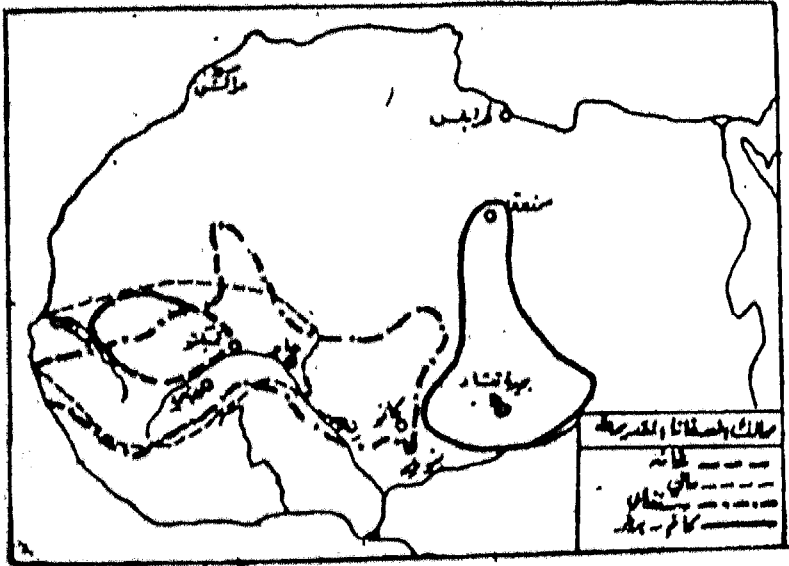
إن الكثير من معالم تلك المدن قد خرب بأيدي المغامرين الاوربيين الباحثين عن الذهب لما رأوا هذه المباني الضخمة ظنوا أنها تحوى على كنوز الملوك من ذهب وفضة ومعادن نفيسة أخرى أخذوا يهدمون وينهبون لهم يهدون الكثير ولكنهم لم يعثروا حتى على القليل ظنوا أنهم سيجدون كنوزاً كالكنوز التي وجدت في متابر الفراعنة. أن ملوك هذه الشعوب يخلفون عن ملوك و فراعنة مصر القديمة، لم يكونوا وملوكاً مطامنين فهم لا يملكون من السلطان إلا القليل الشعب هو الذى ينتخبهم وهو الذى يعزلهم إذا حادوا عن جادة الصواب والحكم بالعدل لذلك لم يطمعوا فى الدنيا ولم يعيشوا عيشة البذخ والرفاهية التي عاشها غيرهم ولم يحتفظوا بالكنوز وإذا كانوا يجمعون الذهب فلتجارة فقط. وجدت فى المنطقة آلاف الحفر لتمدين الذهب والحديد والنحاس امتدت فى كل مكان حتى إقليم شابا بنحائه المعروف. كانوا يعرفون الكتابة حيث لا يحتاج الملك إلى سجلات يسجل فيها ممتلكاته ومدار الضرائب التي يفرضها ويجمعها من أفراد شعبه. التربة خصبة تعطى ثماراً كثيرة تفيص عن حاجه المزارعين فيقدمونها

للحدادين والصناع لتمام ما يحتاجون من أدوات . وجد بين آثارهم الحرف الصيق وخرز الهند وأندونيسيا ، كانوا يبادلونه بالذهب والحديد الذي يستخرجون . كان هناك مجتمع طبق ولكن لا نزاع بين الطبقات فالكل يحصل على ما يكفيه من قوت وكساء والعمل موزع بين السكان . كان للحدادين والصناع اتحادات يشرف عليها الملك بنفسه ومهارتهم باعمالهم كانت من الاسرار .

اما أسباب تدهور تلك الحضارات واندثار آثارها في هذا الجزء من القارة ، فهذه ستة الخالين في خلائمه وإذا (أردنا أن نهلك قرية امرنا مترفيها ففسقوا فيها فحق عليهم القول فدمرناها تدميرا) فالذي حصل هنا نفس الذي حصل في مواقع أخرى من هذه القارة والقارات الأخرى ، شعب مشرد قادم الطبيعة حتى استقر أخذ يبني ويرى حتى كبر وعظم ، أراد الكمال فوصله وما بعد الكمال إلا الافول . فبعد تلك العظمة والقوة وتلك الثروة الواسعة ، انغمسوا في لذات الدنيا واخذ الملوك يحتفظون بأكثر من زوجة ، فراد عدد الوارثين والطامعين في الملك ، بدأ النزاع بينهم ، انقسموا الى ممالك ودويلات ، القوى يتغلب على الضعيف ، زالت عناصر الوحدة والاتحاد بين القوم فسهل على الطامع الغريب الانتفاض والتحكم حتى استعان به قوم ضد قوم من اخوتهم . كان هذا الغريب كما ذكرنا البرتغال وجاء بعدهم مستعمر من أوربا أكثر جشعا ، ازال كل معالم الحضارة ، ورجع القوم الى حياتهم النائية البسيطة ولكن بذور الحضارة التي نمت في اقليمهم لم تدمر وما بقي منها يكفى للنمو مره أخرى من جديد فطالما كان هناك طامع غادر وعدو جشع كان هناك اتحاد وتكاتف ونضال . أخذت في عصرنا تلك البذور تنمو وأثمرت وشتتت أكثر فأكثر .

شعوب وممالك السفانا الشمالية :

شهد هذا الجزء من القارة الذي يمتد من ساحل المحيط الاطلسى غربا الى شواطئ النيل الابيض شرقا ، وبين حدود الصحراء الكبرى شمالا وأقليم الغابات المدارية جنوبا - شهد حضارات وممالك عرفنا عنها الكثير من سجلات الرحالة المدونة باللغة العربية - الذين زاروا المنطقة وعاشوا أحداثها لفترة طويلة زادت على الالف سنة والذين ذكرنا مآثرهم قبل صفحات قليلة وكلهم كانوا عربا أعتد الاورييون على مؤلفاتهم فاشادوا بصحتها وعملوا على نشرها بلغاتهم فأصبحت لدى الجميع ثروة عظيمة من العلم والمعرفة بشؤون شعوب وممالك هذا الجزء وغيره من افريقية .



(شكل ٨)

ظهر في إقليم السفانا الشمالية دولا وممالك عظيمة بسطت نفوذها على مناطق واسعة من الاقليم لم تكن دويلات ولا أقطاعات صغيرة عديدة ، بل حكومات

مركزية لم يزيد عددها على الاربعة ، تعاقبت على حكم هذا الاقليم ووحدت دويلاته الصغيرة ، وعاصر بعضها البعض الآخر في قترات قصيرة ، قضت على القبلية والافطاع ، واتبعت نظاما دقيقا في التجارة والزراعة .

أول تلك الممالك والامبراطوريات العظمى هي مملكة غانة (أنظر الشكل ٨) نقي كتب عنها الرحالة العرب قبل عام ٨٠٠ ميلادية ، اعتبها مملكة مالى التي نشأت في القرن الثالث عشر ودام حكمها أكثر من أربعة قرون ، أى حتى القرن السابع عشر والمملكة الثالثة التي أقتصرت نفوذها على شرق الاقليم حول بحيرة تشاد وإلى الشمال البعيد منها هي مملكة كانم التي سميت فيما بعد (برنو) وأحدث الممالك الاربعة هي مملكة سنغاي التي استمر حكمها قرنين من الزمان - القرن الخامس عشر والسادس عشر - .

أما عن أصل سكان هذا الاقليم من أفريقية، فلم يختلف الباحثون المعاصرون عن الباحثين من العرب القدماء فالكل يؤكد بأن أصلهم من الشرق نزحوا إلى الاقليم على شكل موجات جاء بعضها من وادي النيل بسبب الغزو الاشورى والفارسي والبعض الآخر من كوش (شمال الخرطوم) عندما تعرضت عاصمتهم مروى لغزو بدوا كسوم في الحبشة .

كان أول من بحث في أصول هذه الجماعة الرحالة العربى وهب بن منبه عام ٧٢٨م في سجله (قصة الهجرة العظمى) وجاء بعده بمثنى عام المسعودى البغدادي وأكد القصة التي رواها ابن منبه والتي نراها مدونة في كتاب (مروج الذهب ومعادن الجوهر) وتتلخص القصة بأن أصل سكان النوبة والبيجة وزغاوة وكانم ومركة وكوكو وغانة - وكلها تقع إلى الغرب من النيل أصلهم جميعا من كوش ، الذين هم من ولد كوش بن كنعان من سلالة نوح . وحتى

تكان الأقليم الحاليين يرون نفس القصة بأن أصلهم من الشرق والشمال. ولا يزال شعب الاكان الحالي في جمهورية غانة يمارس طقوسنا وعقائد مشابهة لما كان عند أهل الشمال الافريقي ، كالعقائد التي تتصل بالقمر والشمس .

جاء المهاجرون من الشرق والشمال وحلوا في هذا الأقليم ومعهم حضارة طوروها وأضافوا إليها ما يلائم ظروف الأقليم الواسع الجديد . وجاء الدليل المادى بمد التنقيبات التي جرت في هضبة نيجيريا ، فمن على قلتها تدل على أشياء كثيرة . فشر على جماجم في أوعية من فخار وبجانها نماذج لسيقان بشرية وأقدام داخل أوعية من الفخار أيضا متقنة الصنع ، كما عثروا في المنطقة على أناء للطبخ وعلى رأس فخار بديع الصنع .

نعود إلى وصف موجز للمالك الأربع وهي : غانة ومالي وكانم وسنغاي

٥٥٠٠ سنة غالة :

يرجع تاريخ ملكة غانة القديمة إلى بضع مئات من السنين قبل الميلاد وهو الزمن الذي عرفت فيه صناعة الحديد ، ولم تدون أخبارها إلا في بداية القرن الثامن الميلادي عندما زارها الرحالة العربي وهب بن منبه عام ٧٢٧ م ، أمته نفوذ هذه الدولة إلى شمال النيجر الأعلى وشماله الغربي ، حدودها الشرقية نهر النيجر والغربية نهر السنغال والشمالية الصحراء (أنظر الشكل السابق) ومن الذين جاءوا وزاروا هذه المملكة بعد ابن منبه وكتبوا عنها هو الفزاري (١) - عام ٨٠٠ الذي سماها أرض الذهب ، وبعده إتي المسعودي حوالي عام ٩٤٠ م ،

(١) ابن النديم : الفهرس ص ٢٢١ .

القطبي : أخبار الملوك بأخبار الحكماء ص ٤٢ .

ويحدثنا البكري عن قوتها قائلاً (١) ، في وسع ملكها أن يجهز للقتال ٢٠٠٠٠٠ بحارب يحمل ٤٠٠٠٠ منهم الرماح والنبال . لذلك لم تستطيع دولة المرابطين في الشمال الأفريقي من السيطرة عليها فقد ظلت ١٤ عاماً تهمل السيطرة على عاصمتها فلم تفلح . ومع هذا فقد أضعفت غزوات المرابطين هذه الدولة وبسطوا نفوذهم على أجزاء منها حتى جاء جيران هذه المملكات من شعب السودوواستولوا على أرضها لفترة قصيرة تمكن بعدها المدعو (سنديانا) من قهر حكام صوصو وتأسيس دولة مالي عام ١٢٤٠ م وبنى عاصمة جديدة على نضية النيجر الأعلى .

أهتم علماء الآثار والباحثون بكتابات البكري ووصفه للعاصمة فأخذ اثنان منهم (توماسي وموني) في البحث عام ١٩٣٩ ، فوجدوا عند وقوع مدينة (كبي صالح) إلى الشمال من باماكو الحالية ، مدينة إسلامية عثروا فيها على بنايين ضخمين يدلان على الترف الذي عرفته تلك المدينة ، يتكون أحدهما من طابقين يحوى على سبع غرف والأخر على تسع غرف ، ووجدوا مخزناً كبيراً لأدوات من الحديد عبارة عن سكاكين وسرايا ومسامير وأدوات للزراعة وأواني فخارية مزينة بالألوان نقش على ثلاثة وخمسين منها آيات قرآنية وعلى الأخرى نقوش وثنية .

مملكة مالي :

امتد نفوذ هذه الدولة واتسع اتساعاً كبيراً نحو الشرق حتى النيجر الأوسط كما اتسعت نحو الغرب فشملت أراضي السنغال الحالية وغينية وكل جهود مالي الحالية عدا الأجزاء الممتدة في الصحراء . أشهر ملوكها السلطان كانكا

(١) دافسن ، بازل : المصدر السابق ص ١٣٨

موسى الذى سافر لحج بيت الله الحرام ومعه قافلة من أتباعه وجاشيته وجواريه
قبروا بالمئات ماراً بالقاهرة عام ١٢٢٤م حيث أستقبله سلطانها الملك الناصر
محمد بن قلاوون وأزله القلمه وأكرم وفادته . وقد سجل العمرى هذه الزيارة
وأخبارها - التى يبقى الناس يتحدثون عنها عشرات السنين فى كتابه (المذهب
المسيوك فى ذكر من حج من الخلفاء والملوك) ، وكتب فضلاً عن جمالى أتباعها
وغناها . وبعد عودة السلطان كان موسى من الحج أستقر فى قىكبكو وأمر بإقامة
مساجد وعلى طراز لم يألفه الناس فى تلك البلاد ، فلا بد أن السلطان قد جلب
معه من مكة ومصر فنانيين فى العمارة والبناء ، وعرفت بعد ذلك الاسقف المسطحة
للمنازل ، وعم الرخاء والسلام فترة طويلة شجع انتشار الثقافة المكتوبة فى الأقاليم
كله وعمرت عدة مدن على النيجر ، ونشطت التجارة . كتب (ليون الأفريقى)
يصف الحياة العقلية فى قىكبكو ويذكر (أنها احتضنت عدداً كبيراً من القضاة
والأطباء ورجال الدين ، ينعم كلهم بمرتبات حسنة يدفعها لهم الملك ، وفى البلاد
إقبال عظيم على الكتب المنسوخة التى تزد لها من الشمال الأفريقى ، وتجار الكتب
يربحون أكثر من تجار أى صنعة أخرى فى السوق) . وزار هذه المملكة الرحالة
ابن بطوطة ووصف الرخاء والأمان والتجارة والصناعة وجميع مظاهر الحياة فى
ذلك المجتمع .

مملكة سنغاي :

نشأت هذه المملكة الصغيرة على نهر النيجر الأوسط واتخذت عاصمتها مدينة
جارت (١) مقر لهم وعلى مر الأتام قويت ونشطت تجارتها وأستقر اقتصادها
المخاط الذى قام على الزراعة والصيد والحرف من ملوكها وشعبها على

(١) مدينة تقع على نهر النيجر فى جمهورية ليبيا ، شمال : نائبا ، ونينغوا ، (١)

الاهتمام بالأدب والعلوم والتدوين بعد أن اعتنقوا الإسلام وتعلوا اللغة العربية .
فقد عثر الباحثون في جاز عام ١٩٣٩ على كتابات محفورة على شواهد قبور الملوك
يرجع تاريخها إلى الشطر الأول من القرن الثامن عشر كتب على أحد تلك
الشواهد باللغة العربية الفصحى ما يلي : « هنا قبر الملك الذي أيد دين الله وأعزه ،
أبو عبد الله محمد رحمه الله المتوفى عام ٣٩٤ هـ (١١٠٠ ميلادية) » .

وأول زعماء السنغاي الذين اتخذوا من جاز عاصمة لهم هو ضياء بن قس
(سنة ١٠٠٩) بعد أن تغلب على القبائل الصغيرة المجاورة . وكان للسنغاي حضارة
ترجع إلى عصر الحديد كثيرها من الحضارات الأفريقية ، ولكنها نمت عليها في
هذا الإقليم الصغير حول جاز وأخذت في التوسع بعد أن صمدت أمام الغزو
الذي جاءها من الشمال ، ونجحت في توحيد كلمتها إزاء منافسيها من الشعوب
المجاورة ، بعد أن كانت خاضعة لدولة مالي ، فتوقف حكمها عن دفع الجزية عام
١٣٢٥ م التي فرضتها عليهم مالي طوال خمسين سنة ، وفي عام ١٤٦٤ جلس على
عرشها الملك (سني علي) وكان الحاكم الثامن عشر في سلسلة الملوك التي حكموها
منذ عام ١٠١٠ م . قويت البلاد في عهد هذا الملك وتوسعت رقعتها فشملت أراضي
دولت غانة ومالي واتسعت نحو الشرق إلى حدود (كانو) بين النيجر ورافده
بنوي ، وكان حكمه حكما مركزيا قويا .

جاء بعد (سني علي) سنة ١٤٩٣ (اسكي العظيم) واسمه محمد توري حكم
تسعة عشر عاما وسع من مملكته في الغرب والشمال ونظم إدارتها تنظيما لم يسبقه
أحد من قبله ووحّد كلمتها في ظل الدين الإسلامي الذي أزال العصبية القبلية

والجنسية وأصبح الولاء للحكومة المركزية فقط . بقيت هذه المملكة قوية عظيمة حتى تحركت جيوش مراكش من الشمال بقيادة المنصور عام ١٥٩١ وغزت البلاد واستولت على تمبكتو وجنى (١) قندهورت حضارتها وضعفت تجارتها وتشتت قومها وانتهى مجدها عام ١٦٠٠ وعادت المنطقة إلى حكم الدويلات التي بقيت عاقلة على الكثير من التراث الذي ورثته من أسلافها ، منها دولة الهوسا التي تأسست في القرن الحادى عشر واتحدت مع غيرها مكونة دولة كبرى في شمال نيجيريا الحالية التي لم يتمكن اسكى محمد من قهرها ، ثم ظهر شعب الفولاني الذي بسط نفوذه على كل أراضي الهوسا . وإلى الشرق من أرض الهوسا ظهرت مملكة كانم .

مملكة كانم :

هناك وفي أقصى الشرق حول بحيرة تشاد ، حل قوم من الشرق تأثروا في البداية بحضارة كوش ومصر ثم كونوا حضارة خاصة بهم متميزة عن غيرها ذات طابع محلي نمت في المنطقه عدة مدن على بحيرة تشاد ، وعلى مر الزمان توحدت على شكل دول كان أولها دولة (سار) التي برعت في صناعة التماثيل للالهة من البرنز بطريقة الشمع المذاب إستمر حكمها من القرن الثامن الميلادى حتى الثالث عشر ، عاصرت امبراطوريات غانة ومالى في الغرب . جاء بعدها دولة كانم فسيطرت على المنطقة كلها وطورت نطاق تجارتها فاصبحت تشمل أقاليم أخرى من القارة كما طورت صناعة الحديد وبرعت فيها . قال عنها (ارفوى) (٢) أنها كانت في القرون الوسطى أستاذة الحضارة السودانية تميزت بطابعها الخاص :

(١) مدبلتان في جمهورية مالي عند نية نهر النيجر

(٢) داهمدسن ، بأفله : المصدر السابق ص ١٦٦

بعد أن أخذت عن العرب وسكان الجنوب الكثير . كانوا يكتبون بحروف عربية ويدينون بالاسلام .

وعلى الرغم من عدم سيطرتها على مناطق الذهب فقد عرضت عنها بالسيطرة على أهم الطرق التجارية التي تربط المنطقة بساحل البحر المتوسط عند فزان وبوادي النيل عن طريق دارفور (أنظر الشكل السابق) . وصلت إلى قمة الحضارة والتقدم والتوسع في عهد سلطانها ماى دناما دلميسى (بين سنتي ١٢١٠ - ١٢٢٢ م) . كانت القوانين والأحكام تصدر من مقر السلطان وتوزع على أعوانه الاثني عشر في أرجاء الامبراطورية وهم أعضاء (المجلس العالي) يوزع عليهم السطة التي لا يورثها كل منهم لغيره . ولكن بعد مرور الزمن أصبح هذا الحق يورث فكثرت النزاع على السلطة بين الوارثين فذب الخلاف والانشقاق في المملكة أدى إلى ضعف الحكم المركزي وكثرت حروب الأمر وتنازع أبناء السلطان على الحكم واستقل كل أمير في مقاطعته وشن الحرب على غيره . امتد الحال هكذا حتى تغلب أحدهم وربح الحروب فتمت الامبراطورية بالهدوء ولكن لفترة قصيرة . كان هذا في عهد دناما دلميسى بن سلى ، الذي لم يتمكن من الصمود تجاه أطماع أخوانه من الامراء فسقطت مملكة كاتم وحل محلها امبراطورية كاتم الجديدة (بنو) التي مازال سلاطينها يتسولون إدارة شؤون قبائلهم في شمال شرق نيجيريا .

بقيت ممالك السفانا (اقليم الحشائش) ، وبالرغم من حروب الأمر والدويلات والغزوات الحسارجية - بقيت على صلة وثيقة تجارية وثقافية مع الممالك العربية في الشمال والشرق . بمصر الوسطى والعليا وحتى الدلتا ومنها إلى الدولة العربية الاسيوية عن طريق سيناء ، وكذلك مع جنوب الجزيرة العربية

وشرقها عن طريق موانئ المحيط الهندي ، ولم تضعف هذه العلاقة إلا بعد مجيء
المستعمر الغربي الذي عزل المنطقة عن المناطق العربية ، وبقي محافظا على سياسته
حتى بعد خروجه منها فأوعز إلى إسرائيل أن تحل محله ، وصدق نواياها
بعض القوم حتى تلبهوا إلى أغراضها الخفية وهي عزلهم عن جيرانهم وأصدقائهم
القدماى سكان المناطق العربية فتصدوا لهم وطردوهم من بلادهم . ولا بد وأن
ستعود تلك العلاقة القديمة بين العرب والأفريقيين أكثر متانة وقوة .

مراجع الفصل الأول

- ١ - ابن بطوطة، أبو عبيد الله: تحفة النظار في غرائب الأمصار وعجائب الأسفار (طبعة بولاق) ١٩٣٤ .
- ٢ - ابن حوقل، أبو القاسم محمد: المسالك والممالك (طبعة لندن ١٨٧٣)
- ٣ - ابن خلدون، عبد الرحمن بن محمد: البر وديوان المتسدا والخبز (طبعة بولاق ١٢٨٤) .
- ٤ - الإدريسي، محمد بن عبد الله: صفة المغرب وأرض السودان ومصر والأندلس (لندن ١٨٩٦) .
- ٥ - أوليفر، رولاندوفيج، جون: تاريخ أفريقية (ترجمة حقية محمود القامرة ١٩٦٤) .
- ٦ - يولم، دنيس: الحضارات الأفريقية (ترجمة على شاهين - بيروت دار الحياة) .
- ٧ - البكري، أبو عبيد الله: المسالك والممالك (تذكرة النسيان من أخبار ملوك السودان) .
- ٨ - الجبل، شوق: تاريخ كشف أفريقية واستعمارها (القاهرة ١٩٧١) .
- ٩ - حتى، قيايب: تاريخ العرب مطول (ثلاثة أجزاء) .
- ١٠ - خصباك، شاك: في الجغرافية العربية (بنباد ١٩٧٥) .
- ١١ - دافدنس، باذل: أفريقية تحت أضواء جديدة (ترجمة جمال محمد أحمد - القاهرة ١٩٦١) .

١٢ — رياض ، زاهر : الممالك الإسلامية في غرب أفريقيا وأثرها في
تجارة الذهب عبر الصحراء الكبرى
(القاهرة ١٩٦٨) .

١٣ — زيادة ، نقولا : الرحالة العرب (الالف كتاب - القاهرة) .

١٤ — نصار ، حسين : رحلة بن جبير (القاهرة) .

١٥ — دائرة المعارف الإسلامية .

61 — Bovill, E. W. : Caravans of the old sahara,
A introduction to the history of
wester Sudan (London 1933)

17 — Burton, Richard : First Foots teps in East Africa,
(London 1850) .

18 — Johnston H. M. : The opening up of Africa
(Landon 1928) .

الفصل الثالث

الكشوف الاوربية

لا يمكننا فصل موضوع الكشوف الاوربية عن موضوع الاستثمار الاوربي لافريقية فكان الاول تمهيدا للثاني . فقد شحن الرواد واكتشفون الاوائل بذور السيطرة والاستغلال بأنواعه إلى هذه القارة ، ونمت تلك البذور بسرعة أدت إلى السيطرة على كل شبر من ارجائها الفسيحة حتى الجبشة التي سلت من سيطرته اسنوات طويلة دخلها الطليان غازين مستعمرين ، وليبيريا كان استغلالها اسما فالسيطرة دائما للشركات الامريكية والاجنبية . لذلك يعتبر فضل الكشوف الجغرافية تمهيدا لموضوع الاستثمار الاوربي لقارة افريقية .

لم تكتمل معرفة الاوربيين للقارة الافريقية إلا في وقت متأخر ، فحتى عام ١٩١٥ م لم تكن منابع نهر الزمبيري قد اكتشفت . ولم تكتمل هذه المعرفة في فترة وجيزة ، بل دامت أربعة قرون كاملة ، بدأت عام ١٤٤١ م عندما اكتشف البرتغاليون الرأس الأبيض على ساحل المحيط الأطلسي .

كان لهذا التأخر الاوربي في كشف القارة أسباب عدة وهوامل كثيرة لا بد من الإشارة إليها في النقاط التالية :-

كانت أوروبا خلال العصور الوسطى تعيش فترة تخلف حناري وسياسي وتتكون من دويلات واقطاعات يتقابلها في الجانب الافريقي والاسيوي الحضارات العربية ودولها القوية . وكان الدرغ الواقع في غرب القارة قائما يتمثل في دولها وممالكها العظيمة (غانه ومالي وسنغاي وكانم) .

٢- وجود الدرغ الاحتياطي في الشمال والذي يتمثل بالصحراء الكبرى

التي لم يألف الاوريون بيئتها القاسية والتي يسيطر عليها قبائل البربر والطارق
للشديدي البأس والسريع الحركة .

٣ - إذا ذكرنا الصحراء في الشمال كحاجز أعاق حركة ذلك الكشف وهو
عامل طبيعي ، فهناك عوامل طبيعية أخرى في الوسط والجنوب أكثر مناعة من
الصحراء ، منها : التضاريس الوعرة المتمثلة في هضبة أفريقية الشرقية والجنوبية
التي تنحدر نحو الساحل الضيق المجاور أمتدادا شديدا .

٤ - المناخ الذي يتصف بالحرارة المرقتة والرطوبة العالية ، لم يحتمله
الاوربي ولم يألفه بسرعة ، واعتبرت مناطق ساحل خليج غانة مقبرة للرجل
الايض .

٥ - النبات الطبيعي المتمثل بالنباتات الاستوائية ذات الاشجار المتشابكة
المرقتة والأرض الرطبة طول العام ، لا دروب فيها ولا معالم يتركها الانسان
ليأمن طريق العودة . ويحيط بأقليم النباتات إقليم الحشائش الطويلة (السافانا)
التي تنتشر فيها المستقعات والحشرات والحيوانات المفترسة .

٦ - لم تساعد سواحلها على رسو السفن واقامة موانئ طبيعية ، وذلك
لاستقامتها ونفدة الخلابان والجزر المقابلة لها .

٧ - عدم صلاحية انهارها لسير السفن إلى مسافات طويلة لكثرة الجنادل
والسدود والشلالات التي تنتشر في مجاريها كنهير النيل والزميزي والكوتفونو
والنيجر ، كما ان مصبات البعض منها غير صالح لسير تلك السفن ولو كانت صغيرة
الحجم وذلك لكثرة الجزر الرملية والتشعبات والبحيرات الضحلة كما هو في
النيجر والزميزي .

٨ - الامراض التي تنتشر في جميع اجزاء القارة والتي جعل الافريقي هلى المناعة ضدها ، فالاروبي يقتدر لتلك المناعة كما أنه لم يكن يكتشف بعد وسائل علاجها ، كمرض النوم والحميات المتعددة الانواع والبلهارزيا والجدرى (١) .

٩ - تعدد اللغات : حيث كان من الصعب العثور على مترجمين . وعندما يجدوم لا يلبثوا ان يفقدوم عندما يدخلوا الى مناطق غير مناطق قبائلهم . وكان هذا يحصل مع الخالين الذين سرطان ما يتركون أفراد البعثات الكشفية ريبون .

١٠ - كرامة الافريقي الذي يأبى الاستغلال والاستعباد ولا يرضى بدخول الغريب إلى أرضه ، خوفا من نواياه السيئة التي وجدها مع البرتغال .

١١ - القصص والروايات التي تناقلتها الألسن في أوروبا عن وحشية الرجل الافريقي وأكاه اللحوم البشرية فانضح للاوربيين بعد ذلك أنه لم يقتل من المبشرين الذين بلغ عددهم سنة ١٧٨٤ م ٣٠٠٠ بشر ، سوى ٦ أشخاص فقط ولم يقتل أحد منهم عمدا أو ضدرا . وعندما أشدت مقاومة الافريقي للاوربي كان سببها تجارة الرقيق والمآتى التي لقيها الافريقي من وحشية وقتل وامتهان .

١٢ - اكتشاف أمريكا وسهولة الوصول اليها ومناخها الملائم وانهارها الصالحة للملاحة وسكانها القليلون ، صرف الأوربيون النظر عن كشف القارة لفترة طويلة .

١٣ - تأخر حصول الأوربيين على ترجمات لكتب الرحالة العرب بالاضافة لامتناع التجار العرب من نشر معلوماتهم وفنونهم البحرية والملاحية أذ يعتبر

(١) راجع كتاب الأمراض المتوطنة بأفريقيا وآسيا : أحمد حافظ موسى .

ذلك من أسرار المهنة كما فعل قبلهم الفيلينيون - فعلى الرغم من رحلاتهم البحرية في المتوسط والاطلسي لم نعلم على المعلومات والخرائط التي كانت بحوزتهم .

لم تصمد هذه المذوقات أمام الزحف الأروبي زمتنا طويلا بل أخذت تضعف شيئا فشيئا للأسباب التالية .

١ - تهاوت الدروع الرقية الواحد بعد الآخر . وضعفت تلك القرة العظيمة التي منعت دخول الأوربيين القارة ردها من الزمن . ففي الشمال زالت قوة قرطاجنة وأندحر (هانيبال) وسيطرت روما على البحر المتوسط . أعقب ذلك خروج العرب من الأندلس مما أضعف بالتالي عرب شمال أفريقيا ، وضعفت بمالك السفانا في أفريقية عندما أخذ يمزوها سكان الشمال من المرابطين وغيرهم الذين سيطروا على الطرق التجارية في الصحراء الكبرى فضعفت موارد تلك الدول وأخذت الانقسامات تدب بين أمرائها وأسرها فجاء البربر ودمروا آثارها وحضارتها . وما حصل هنا حصل في شرق وداخل أفريقيا الجنوبية إذ دب الشقاق بين الأسر الملكية وأستقل كل بأرضه وأخذ الواحد يسطو على الآخر ويخضعه . فعندما حل البرتغال في المنطقة لم يجدوا قوة متحدة كما كانت تقاومهم وتطردهم بل أخذ الملك والأمير يستعين بالبرتغال للتغلب على خصمه . وهكذا ضعفت أفريقية وقبل أن تنهض ثانية جاءت قوة عظيمة بأسلحة جديدة جعلتها تتأخر أكثر فأكثر .

٢ - ظهور الدول البحرية على مسرح التاريخ ، وأساطيلها القوية (البرتغالي والأسباني والانجليزي وغيرها) . فأصبح لدى هذه الدول القوة لغزو السواحل والسيطرة عليها .

٣ - الثورة الصناعية في أوروبا والبحث عن المعادن والأسواق لتصريف
مصنوعاتها .

٤ - الاهتمام بالتجارة والسيطرة على الطرق البحرية والمناطق الساحلية ، بدأ
ذلك عندما أخذ البرتغال يجدون طريقهم البحري إلى الهند .

٥ - المنافسة بين الدول الأوروبية على التوسع وإمتلاك أراضي ما وراء
البحار .

٦ - إيجاد ميادين ومناطق جديدة لتفويض رؤوس الاموال .

٧ - الحصول على مصادر ثابتة للحاصلات الغذائية .

٨ - ترجمة مؤلفات الرحالة العرب ومعرفة كنوز القارة .

٩ - اندفاع المبشرين بالمسيحية إلى أفريقية ، فالكثير من المكتشفين كانوا
رسل تبشير .

١١ - بساطة الأفريق وطيبة نواياه حيث أنه لم يألف ذلك الدهاء والملك
والاحتياط الذي أتصف به الأوروبي عند دخوله القارة .

١٢ - كان للسلاح الجديد الذي ملكه الأوروبيون الأثر الفعال في الكشف
والتوغل فكثيراً ما لاقى المكتشفون الصعاب وتعرضوا للبوت لولا البنادق
كانوا يحملوها معهم .

١٣ - تأسيس الجمعيات الجغرافية في أوروبا ومساعدتها للرحالة والمكتشفين

١٤ - مساعدة الإدارة المصرية في السودان للمكتشفين الأوروبيين والسباح
بالمرور نحو الغرب وكذلك المساعدات التي قدمت حكومة زنجبار وسلطانة
لبشبات التي بدأت من الساحل الشرقي .

بدأت الحركة الكشفية الأوربية لأفريقية في القرن الخامس عشر بالتعرف على
سواحلها وبناء محطات بحرية للسفن الذاهبة للهند ومن ثم مراكز لجميع
الأفريقيين وشحنهم رقيقاً إلى أوروبا وأمريكا ، فلا يمكننا اعتبار هذه الحركة
حركة كشفية علمية خالية من الأطماع الاستعمارية لذلك سنندمج الحديث عنها مع
فصل أستمارة القارة - وهو الفصل الثالث .

ولنتحدث الآن عن الرحلات العلمية والرحالة لكشف مجاهل القارة والتي
لا تخلو من بعض الأغراض الخاصة كالتجارة والتبشير : أمثال جون بتريك
الذي كان هو وأعوانه يجمعون العاج من سكان القرى التي يمرون بها وقبلها
كان يشتري الصمغ العربي حيث أنشأ لنفسه مركزاً تجارياً في الأبيض وسط
السودان . وأمثال لفتجستون الذي لم تطأ أقدامه أرضاً إلا وفكر في إنشاء
كنيسة ومدرسة لتعليم القراءة والكتابة وأصول الدين .

كانت البداية كشف مجارى الانهار الافريقية ومناهبها لانها كانت أولاً
مجهولة وثانياً السير في مجاريها مهذا كان صعباً وخطراً فهو ليس أصعب وأخطر
من التوغل داخل الاحراش والغابات وتساوق الجبال ، لذلك اتجهت انظار
المكتشفين الأوربيين إلى الانهار وابتدأوا منها لكشف المجهول من
القارة . وكان أول هذه الانهار هو نهر النيل الذي توجهت إليه انظار
المكتشفين قبل غيره . فقد كان النيل معروفاً عند الفراعنة ولم يصلوا إلى
أبعد من الشلال الأول ثم جاء اليونان والرومان ولم يتعرفوا الا على منطقة
التقاء النيلين الأبيض والأزرق . أما باقى أجزاء النيل ومنابعه الاصلية
فبقيت مجهولة حتى بدأ الاسكتلندى جيمس بروس عام ١٧٦٩ م حينما ترك
القاهرة واجر من (القصير) على ساحل البحر الاحمر إلى مكة متذكراً بنى

تاجر تركي ومنها أبحر إلى مصوع (١) في طريقه إلى الحبشة لاكتشاف منابع النيل الأزرق بعد أن حصل على كتب موصية من السلطان العثماني ومن عماليك مصر ومن شريف مكة (٢) وعندما وصل الحبشة تمكن بذلك من معرفة للطب أن يستميل عطف ملكها الذي أعطاه حرية التنقل في جميع أنحاء مملكته ، فتمكن عام ١٧٧٠ م من الوصول إلى بحيرة تانا وشاهد مخرج النيل الأزرق وسار بمحاذاة حقب التفتائه بالنيل الأبيض عند الخرطوم واستمر بالسير شمالا حتى وصل مصر ومنها رجع إلى بلاده معتقدا بأنه اكتشف منبع النيل الأصلي

ولانفسى الرحلات الكشفية التي قام بها (سليم قبطان) بتكليف من والي مصر محمد علي للكشف عن منابع النيل فقام بثلاث رحلات بين سنتي (١٨٣٩-١٨٤٢) وصل في ثالثها إلى خط عرض ٤٢° ٤٤' شمال خط الاستواء . وكان بصحبه أوريبيون كتبوا ونشروا أخبار ما شاهدوه من عجائب المنطقة أثار اهتمام الغرب .

وفي عام ١٨٥٦ م اتفق في لندن كل من سيك وبرتون — والاثنان من روان الرحلات عملا في الجيش الإنجليزي في الهند — اتفقا على القيام برحلة لاكتشاف منابع النيل ابتداء من شرق أفريقيا وبمساعدة وزارة الخارجية الإنجليزية ورعاية الجمعية الجغرافية الملكية . وصل الاثنان إلى جزيرة زنجبار في حزيران (يونيو) ١٨٥٧ م ، ثم تركها إلى البر الأفريقي مستقلين مركب السلطان مجيد (سلطان زنجبار) وشرعا في التوغل إلى الداخل عبر

(١) ميناء في إقليم أديرتريا على ساحل البحر الأحمر .

(٢) Perhon, Murcary and Simmons J : p. 35. Africa Discovery

طرق جبلية وعرة حتى وصلا مدينة (تابورا) الواقعة شمال غرب تنزانيا ،
بحثوا عن شخص يقدم لهم المعلومات عن موقع البحيرة الكبرى وعن المسالك
المؤدية إليها . فكان خير من يقدم لهم تلك المعلومات الدقيقة هم التجار العرب
الذين تجولوا في المنطقة لغرض التجارة وعرفوا عنها كل شيء . واخبرهم التاجر
العربي سناء بوجود ثلاث بحيرات كبيرة في المنطقة (وهي ما تسمى الآن
نياسا وتنجانيقا وفكتوريا) قصد الاثنان بحيرة تنجانيقا وتجولا في ساحلها
ثم عادا الى أو جيحي حيث ترك سيك زميله لمرضه ، واتجه لوحده شمالا
الى بحيرة فكتوريا التي وصلها في آب (أغسطس) عام ١٨٥٨ ، وأطلق عليها
اسم بحيرة فكتوريا (اسم ملكة بريطانيا) ووجدها كما ذكر له العرب انها أكبر
من تنجانيقا ، فأعتقد أنه وصل الى المنبع الاصل للنيل ، وارد أن يتأكد من
خروج النيل من هذه البحيرة فماد إليها بعد أن ذهب الى إنجلترا . عاد ومعه
جرانت وأخذنا يتجولان في شواطئها الشمالية حتى عثرا على مخرج النيل (تموز
١٨٦٢) وشاهدا شلالات أطلقتا عليها اسم رئيس الجمعية الجغرافية البريطانية
(ريبون) وعلم سيك وزميله جرانت بوجود بحيرة صغيرة أخرى في الغرب
قررا بأنها لا بد أن تكون منبعا ثانيا للنيل ، لم يحاولا الذهاب إليها وعادا الى
بلادهما عن طريق النيل ومصر .



(شكل ١٠ خطوط سيرة أشهر المكتشفين)

جاء بعد سيدك وجرانت المدعو بيكر بمساعدة الحكومة الانجليزية والجمعية الجغرافية الملكية، جاء المنطقة من الشمال ومعه زوجته عن طريق النيل . وكان سيدك وزميله لا يزالان في الجنوب حيث التقى بها عند موقع غندكرو (تحت الإدارة المصرية) وأوصاه سيدك بأن يحاول كشف البحيرة الصغيرة إلى الغذب من فكتوريا (التي سميت ببحيرة البرت) ليجد منبعا آخر للنيل . وصلها سيدك في اذار (مارس) سنة ١٨٦٤م فيكون بذلك قد اكتشف المنبع الثاني للنيل ، بل المنبع الرئيسي له ومانيل فيكتوريا سوى رافد يصب في شمال بحيرة البرت ثم يخرج النيل منها باسم نيل البرت ويستمر باسم بحر الجبل حتى يصب

فيه رافد بحر الزغال إلى الغرب من مدينة مسكال الحالية في السودان ، وبعدها يطلق عليه اسم النيل الأبيض حتى يلتقاء بالنيل الأزرق عند الخرطوم .

كتب نهر الزمبزي :

يقترن اسم هذا النهر باسم الرحالة الطيب الراهب والمعلم الذي وهب نفسه للمعرفة ، معرفة أسرار القارة أجمعها وأحب أهلها لم يتركها حتى مات في إحدى قراها وحيدا بعد أن فقد زوجته أثناء إحدى رحلاته . لم يشكو أو يتألم من المصاعب والأمراض ، ولم يتألم من جروح وحوش الغابة بل تألم كثيرا من وحوش أوربا ، تجار الرقيق ، عندما كان يشاهدهم وهم يسرقون أمامه الأفريقيين موثوقى الأيدي بسلاسل من حديد . كتب عن وحشيتهم الكثير وأطلع العالم الغربى على هذه الجرائم . كان هذا هو (لفينجسترن) الذى نزل أفريقيا في أقصى جنوبها (كيبتون) عام ١٨٤١ م بقصد التبشير ، ولكن وبعد مدة قصيرة تغلبت عليه فكرة الكشف والترحال . بعد استقراره في جنوب القارة أخذ يتجول في مناطقها ويتفحص صنخورها ونباتها ، وكان يعلم الأهالى رى المحاصيل بماء النهر . وفى عام ١٨٤٩ م سار شمالا على طول الحافة الشمالية الشرقية لصحراء كلمارى وكتب وصفا مفصلا عن نباتها وحيوانها . وبعد مسيرة أكثر من شهرين وصل بحيرة (نجامى) ذات التصريف الداخلى الواقعة إلى الجنوب من نهر الزمبزي عند موقع شلالات فكتوريا ، ثم اتجه شمالا ووصل الزمبزي في (جزيان ١٨٥١ م) عند موقع (سيشيكى) إلى الغرب من (مارامبا) الحالية الواقعة في أقصى جنوب زامبيا . عاد بعدها إلى (كيبتون) ودعا زوجته وأطفاله حيث أعادهم إلى وطنهم وبقى هو لوحده ، فأعد العدة لاكتشاف منابع الزمبزي وفعلا وصل منطقة خط تقسيم المياة بين الكونغو والزمبزي وعبرها بصعوبة حتى وصل

لواندا على ساحل المحيط الأطلسى ، رجع بعدها إلى الزمبيزى وسار فيه باتجاه المنبع فاكتشف شلالات فكتوريا التي كان يسميها سكان المنطقة (موزيوانونيا) ، ثم اتجه إلى الساحل ومنها إلى انجلترا .

وفي عام ١٨٦٦ م عاد إلى أفريقيا فوصل إلى زنجبار ومنها قام بعدة رحلات إلى بحيرة نياسا وتنجانيقا ، ورافاه الأجل في إحدى قرى المنطقة ونقل جثمانه إلى زنجبار بعد رحلة دامت تسعة شهور ومنها إلى وطنه حيث دفن في مقبرة العظام (وستمنستر) عام ١٨٧٤ م .

نهر النيجر :

أن أول من ذكر بأن هذا النهر يسير باتجاه الشرق هو ابن بطوطة عام ١٣٥٣ م . ولكن لم يتحقق لا هو ولا غيره من الرحالة القدماء من منابعه ومصبه التي كانت خارجة عن نطاق الإمبراطوريات الإسلامية الأفريقية في ذلك الوقت ، وصعوبة الوصول إليها لوقوعها في مناطق الغابات الكثيفة والمستنقعات الراسعة .

ظل هذا النموض يكتنف هذا النهر كغيره من أنهار أفريقيا حتى جاء القرن الثامن عشر وتأسيس الجمعية الجغرافية البريطانية التي أرسلت أول ما أرسلت (منجوبارك) الذي قام برحلته الأولى عام ١٧٩٦ م ، نزل عند مصب نهر غامبيا الصغير وسار فيه إلى القرب من منابعه ثم تركه وعبر نهر السنغال باتجاه النيجر حتى وصل شواطئه عند مدينة سييجو المشهورة بمساجدها وشوارعها وأبنيتها المشيدة من الطابوق المربع ، وسار في هذا النهر لمسافة قصيرة حيث وصل سانساندنج (انظر الشكل ١١) ومنها عاد إلى منطقة إنطلاقه على الساحل متخذاً طريقاً آخر ، وعاد الكرة عام ١٨٠٥ حيث انطلق من نفس النقطة التي بدأ بها

رحلته الأولى حتى وصل سااماندنج بعد أن فقد معظم رفاقه لاصابهم بمرض
الدوسنتاريا ، وأستمر معه التلة الباقية متقبعا مجرى النهر حتى مدينة بوسا التي
ينقسم النيجر عندها إلى عدة فروع تعترض مجراها الصخور المتناثرة
هنا وهناك ، وبعد ان دخل إحدى هذه الفروع لم يعد ويعتقد أنه غرق هناك.



(شكل ١١ كشف نهر النيجر)

توقفت الحملات الكشفية للنيجر بعد وفاة بارك لمدة ١٨ سنة بدأ بعدها الرحال
كلارتون رحلته إلى النيجر عام ١٨٢٢ م طرابلس عبر الصحراء الكبرى مع
جماعة أخرى كانت تنوي كشف نهر شاري أحد فروع الكونغو . سار معهم حتى
بحيرة لغاد ، ثم سار ومعه أودني بأيمه النيجر عبرتين مناطق قبائل الهوسا معهم

دليل من فزان يدعى (محمد الوردى) فوصلوا مدينة (كانو) بعد مرورهم بكوكا بعد أن فقدوا أوردنى الذى توفى قبيل وصولهم (كانو) ووصف كلابرتون مدينة كانو بأنها محاطة بسور يبلغ ارتفاعه ٣٠ قدما وله ١٥ بوابة تفتح عند الشروق وتغلق عند الغروب ، منازلها كازل أهل المغرب مربعة الشكل وسوقها مليء بجميع السلع التى يحتاجها سكان المدينة وهو مقسم إلى قطاعات لكل قطاع منها مختص ببيع سلعة معينة. عاد بعد ذلك كلابرتون إلى انجلترا ليعد العدة لرحلة ثانية بتكليف من وزارة المستعمرات البريطانية ومعه مساعده لاندر وآخرون غيره ، وصلوا بجرا ونزلوا ساحل الخليج (خليج غانة) عند موقع باداجرى إلى الغرب من لاجوس عاصمة نيجريا الحالية واتجهوا شمالا حتى وصلوا (واوا) عبروا منها النيجر إلى كانو فوصلوها فى ٢٥ آيار (مايو) ١٨٢٦ م ومنها إلى سوكونو لمحاولة عقد اتفاقية مع انجلترا حيث قصدها لهذا الغرض بإيداز من وزارة المستعمرات البريطانية ولكنهم فشلوا فى ذلك ، ومات كلابرتون فى المدينة أثر مرض ألم به وعاد لاندر لوحده إلى انجلترا من نفس الطريق الذى سلكه مع كلابرتون . وفى عام ١٨٣٠ أرسلته الحكومة البريطانية ثانية إلى المنطقة فى بعثة استكشافية للنيجر ولما رآب أخدى . وعندما وصل باداجرى سلك نفس تلك الطريق التى سلكها مع صاحبه كلابرتون حتى وصل (واوا) ثم (بوسا) وبعدها إلى (يورى) وسار مع جماعته فى النيجر باتجاه المصب حتى وصلوا دلتاه عند بلدة (براسا) أبحروا منها إلى جزيرة (فرناندوبو) ثم عاد لاندر إلى انجلترا عن طريق البرازيل فوصلها فى تموز (يوليو) ١٨٣١ م مع مرافقه فى الرحلة وهو شقيقته يوحنا الذى ساهم فى كتابة المذكرات عن الرحلة التى صدرت سنة ١٨٣٢ م . ولم تسمح منطقتنا كليا إلا بعد أن أستولى عليها البريطانيون واستمروها حينما نزل الاجوس واحتلوا عسكريا عام ١٨٩١ م .

وقد ساهم السواح الألمان مثل كراوس والفرنسيين مثل كاليه في كشف المناطق المجاورة للنيجر مع أنهارها المستقلة كالقولتا .

كشف نهر الكونغو :

أن أول من اكتشف مصب هذا النهر هم البرتغال في عهد هنري الملاح عام ١٤٨٢م وحاولوا التوغل والسيطرة على الداخـل لكنهم فشلوا واكتفوا هم وأوربيون آخرون من إقامة بعض المستعمرات في منطقة المصب بقصد التجارة وخاصة الرقيق .

بدأت محاولات كثيرة للتوغل داخل النهر لكشف منابعه لكنها فشلت كلها بسبب مشاكل الملاحة فيه وانتشار الأمراض والجو الخافق بحيث مات الكثير منهم . وكما ذكرنا فقد نجح لفينجستون في التعرف على بعض روافد هذا النهر الذي وصله من الجنوب ولم يكمل عمله .

وجاء دور الصحفي الأيرلندي المغامر (ستانلي) الذي صحب لفينجستون في رحلاته داخل أفريقيا ويعمل مراسلا لصحيفة (النيويورك هيرالد الأمريكية) جاء لندن وأقنع أصحاب جريدة الديبل تلجراف وكذلك أصحاب الجسريدة الأمريكية من قبل بأن يمولوا رحلة شاملة يقوم بها لكشف ما تبقى من أسرار القارة فوافقت الجريدتان على ذلك وبدأت رحلته عام ١٨٧٤م تهدف لتحقيق ثلاثة أمور أولها التعرف الكامل على بحيرة فكتوريا وهل لها مخارج أخرى غير مخرج النيل . وثانيها الطواف في بحيرة تنجانيقا والتأكد بعلم وجود علاقة بينها وبين النيل ، والأمـر الثالث اكـمال ما بدأه لفينجستون من التعرف على نهر (اللوالابا) ومدى علاقته بالنيل والكونغو .

بعد وصول ستانلي وفرقة الاستكشافية الضخمة إلى زنجبار ، عبر البحر إلى الشاطئ الأفريقي واتبع الطرق المعروفة حتى وصل الساحل الشمالي لبحيرة فكتوريا وتجهول في شواطئها وشاهد مخرج نيل فكتوريا ثم اكمل آجواله في جميع جوانبها. تعرف على نهر كاجيرا العظيم الذي يصب مياهه في البحيرة ثم اتجه بعد ذلك جنوبا إلى بحيرة تنجانيقا فوصلها وطاف شواطئها وتأكد بعدم وجود نهر يخرج منها سوى اللوكوجا . وألقى هناك بمعارفه العرب الذين عرفهم في رحلته الأولى مع لفنجستون في مدينة أوجيجي الساحلية . ترك بحيرة تنجانيقا بعد أن حقق هدفه الثاني قاصدا الهدف الثالث وهو نهر (لوالابا) المجرى الرئيسي للكونغو (زائير) فسار في الطريق الجبلية التي كان يستخدمها التجار فوصل إلى سلسلة جبلية عرف أنها خط تقسيم المياه بين روافد الكونغو (لوالابا) وروافد بحيرة تنجانيقا . وأصل السير إلى مدينة نيانجوى وهناك التقى بالتاجر العربي المعروف بطبوط (حميد بن محمد المارجي) الذي أغراه ستانلي بالمال الوفير ليصحبه في تتبعه نهر لوالابا فوافق طبوط وسارت الحملة تاركة مدينة نيانجوى (وهي آخر محطة للتجار العرب) دخلوا الغابات الكثيفة المظلمة وأرضها الرطبة ، حتى دخلوا النهر وكم من مرة سم طبوط حياة الغابة ومخاطرها ، أفاعيها وحيواناتها المفترسة وأهلها الخائفين المتأهبين للحرب ، فكان ستانلي يعطيه بالمال ، واستمر الحال حتى ترك طبوط وسار ستانلي لوحده مع الجمالين ومترجمين اثنين رشحاه له طبوط وقد فقد الكثير من أفراد الرحلة وكان يلقى بجمشتم في النهر . وأستمر الحال هكذا حتى وصلوا منطاة الشلالات قرب متسب الكونغو وعانوا الكثير لاجتيازها . ووصل ستانلي مدينة بوما قرب متسب الكونغو ثم عاد ومعه القلة الباقية من رجاله إلى زنجبار عن طريق رأس الرجاء الصالح . وبعد عودة ستانلي

إلى انجلترا دخل في خدمة ملك البلجيك (ليوبولد) حيث قام بخدمات سر
الملك وكانت السبب في استعمار الكونغو (زائير) .

ولا بد أن نذكر بأن ستانلي هذا على النقيض من أستاذه لفينجتون الطام
القلب والذي يتحاشى الاصطدام مع الأهل ، فكان ستانلي فض الطباع يسته
كل شيء أمامه حتى أرواح الأهل ، كان بكره الأفريقيين ويعتبرهم متوحش
غير جديرين بالشفقة .

مراجع النصلى اللالى

الكشوف الاوربية لافريقية

- ١ - الجبل : شوقى : تاريخ كشف افريقية واستعمارها (القاهرة ١٩٧١)
- ٢ - الجوهري ، يسرى : الكشوف الجغرافية (دار المعارف بالاسكندرية
(١٩٦٥)
- ٣ - صنى الدين ، محمد : افريقية بين الدول الاوربية (القاهرة ١٩٥٩)
- ٤ - عوض ، محمد عوض محمد : نهر النيل (القاهرة ١٩٦٢)
- ٥ - قبطان سليم : الرحلة الاولى للبحث عن منابع البحر الابيض (تعريب
محمد مسعود ، القاهرة ١٩٢٢)
- ٦ - معهد الدراسات الافريقية : كشف افريقية (القاهرة ١٩٦٤)
- 7 — Baker, J. N. L. : A History of Geographical discovery and
EXploration (1927)
- 8 — Bovill, B. W. Caravans of the old sabara (London 1933)
- 9 — Bovill, E. W. † The Golden Trade of the Moors. (N. Y.
1958)
- 01 — Cynn, S. : Mango park and the Niger (1934)
- 11 — Johns ton, H. H. ; A History of Colonization of Africa by
Alien Races (Cambridge 1949)
- 12 — Macnellan. W. M. : Africa Emergent (London 1949)
- 13 — Parham. Murgery and Simmons, J. E African Discovery
(London 1942)
- 14 — Rihard, C. and James, P. : East Africa (1955)
- 15 — Simmons, J. : Livingston and Africa (1955)
- 16 — Syles, Percy : A History of Exploraxion (London 1947)

الفصل الثالث

الاستعمار الأوربي

عندما نتكلم عن الاستعمار ونبحث في تاريخه البغيض فهو ليس بالضرورة الاستعمار السياسي . بل هناك أخطر من ذلك ، إلا وهو الاستعمار الثقافي حيث يفرض المستعمر ثقافته ودياناته ولغته بالقوة على الشعوب . وهناك أيضا الاستعمار الاقتصادي الذي يسيطر على ثروات الشعوب ويستخرم بالانتفاع منها ويفرض عليهم إنتاج سلع معينة وتناول غذاء معين . وتحقيق هذا الإغراض لا يأتي بسهولة وسلام ، فشعوب العالم وفي كل مكان تأبى التغيير المفروض عليها لذلك كان لابد من استعمال القوة وإزالة كل عقيم ولو كان فيه الخير للشعوب .

هذا ما حصل في افريقية ، فقد كان لها حضارة خاصة بها متقدمة عن أوروبا في العصور الوسطى ، وكان لها اقتصاد متين ، وعلاقات تجارية قوية مع جيرانها في قارة آسيا ، شهد شعبها الرفاهية والنعى وزرع ما يحتاجه ويفيض جاء الاستعمار وهدم كل شيء ليبنى من جديد ، بنى فعلا ولكن على أسس من سفك الدماء والوحشية والعداء ، فأنتهى البناء في فترة وجيزة من الزمن لا تزيد عن مئة عام ، وهي الفترة التي بدأت بدخول الاستعمار افريقية وخروجه مكرها منها .

يقول باذل دافدنسن ، وهكذا فعل ملوك البرتغال بقوى الجنوب الشرقى من التتارة الافريقية ، دخلوها آمنة زاهرة قوية تطور حضارتها في ثنته واطمئنان وتركوها بائسة حيرى فتميرة يحسبون التجارة نهباً سلباً لمن هو أضعف سلاحاً وأقل خبرة بفنون القتال . . . لتدخبات آمالهم في الفضة ثم أتتهو إلى الرقيق (١) .

ويقول درك كارتن ، قديماً ، لنا أن بريطانيا تعمل على نشر المدنية والثراء في افريقيه وان الاستثمار القديم قد مات وعندما يجرؤ الافريقيون على الاعتقاد في غير ذلك نرسل شبابنا لضربهم بالسياط ، وخرق طبول آذانهم ، وتسليط الكلاب عليهم مثلما كان يفعل الجستابو ونفرض الدساتير التي لا يريدوها الافريقيون ، ونضعهم في مناطق مسورة ونسكنهم في أحياء حثيرة ونحطّطف ملوكهم ورؤسائهم نفعل كل هذا ونتول ان هذا في صالحهم . . . (١)

ويقول جورج كبل ، كانت الثروة الشخصية في الازمنة الماضية تتخذ شكلا يضع للانانية حدوداً قاسية . فع أن الزعيم قد يملك من الابتسار ومن الأرض قدراً ما يملكه الفلاح مائة مرة ، إلا أن جميع المظاهر الخارجية لثروته والسلطة كانت جماعية وكان لا يد من اقتسام الفوائد (٢)

ويقول جون جنتره ان الافريقيين يريدون علومنا وفنوننا ولكنهم لا يقبلون سيادة أو استغلالاً وقد ميز الغزاة الاوربيون أنفسهم بصفات الطمع والنش والتفان والوحشية إن معظم ما حقتته الرجل الابيض إنما دفعته إليه أنانيته وأن هدفه فائدة الجماعات البيضاء وحدها . . . (٣)

أن أفريقية في عهد الاستعمار الاوربي فقدت الكثير ولم تستفد إلا القليل بينما ما كسبته من الحضارة العربية يفوق في عدم اتصالها (هذا ما قاله رولاند أوليفر وصاحبه جون فيج) (٤) .

(١) درك ، كارتن : أفريقية قارة تنف على قديمها ص ١٣ .

(٢) كبل ، ج . ه . ت خورج : أفريقية المدارية ج ٢ ص ٥ .

(٣) جنتر ، جون : داخل أفريقية . ج ١ ص ١٠ .

(٤) أوليفر ، رولاند : المصدر السابق ص ٤٧ .

هذا هو الاستعمار الأوربي في افريقية بشهادة أفراد منصفين من شعبه .

كانت فترة الاستعمار الأوربي للقارة الافريقية قصيرة بدأت بالسيطرة على
أشرطة من الساحل وانتهت إلى السيطرة على الانسان الافريقي نفسه بعد نهب
ثرواته واعز ما يملك من أرض وطاقة بشرية من شباب أشداء أقوياء .

سنحاول ايجاز هذه الفترة البنيضة في تاريخ افريقية التي لم تلم كثيرا حيث
أن بذور تلك الحضارات القديمة لم يقضى عليها فنبتت من جديد وستعيد مجدها
القديم بصورة أجل وأبهى .

كانت أول مظاهر التسلط والتدخل الأوربي في افريقية هو الغداء للعرب
المسلمين في الشمال الافريقي بسبب تأخيرهم الحضارى على مالك جنوب الصحراء ...
وسيطرتهم على الطرق التجارية . بدأ هذه التمثلية البرتغال والاسبان اعقبهم
الفرنسيون والهولنديون والانجليز والالمان والاطليان . كان هذا الدافع الأول
لاستعمار القارة . فقبل خروج العرب من شبه . . جزيرة أيبيريا عام ١٤٩٢ م
استولى البرتغال على سبته ومليلة في الجانب الافريقي المواجه . ثم بدأت الحملات
البرتغالية لتطويق العرب واكتشاف طريق جديد إلى الهند ليوقفوا من انتشار
الحضارة العربية والدين الاسلامي وليحدوا من نشاط العرب التجاري ولقد
نجحوا في ذلك ولكن بصعوبة .

وأول الحملات كانت حملات هنرى الملاح ابن ملك البرتغال وتبعه غيره ،
منهم ديوجو كام وبارتليو دياز وفاسكودى جاما . وكان مع هذه الحملات رجال
دين ينزلون الساحل لقيام بنشاطهم التبشيري الذي لم يجد نفعا لما رآه الاهل من
ناقض كبير بين ما يبشر به رجال الدين من محبة وتسامح وسلام وبين ما يفعله
الترابضة البرتغال من قتل وتعذيب أسس . البرتغاليين في رحلاتهم القلاع

والحصون على طول الساحل الغربي والشرقي لأفريقية وتمكنوا من السيطرة على الطريق التجاري خلال القرن السادس عشر حيث تقلس نفوذهم بسبب نمو النفوذ العربي ثانية في شرق أفريقية وتنافس الدول الأوروبية في السيطرة على الطرق التجارية .

كما ان الخراب الذى أحدثته البرتغاليون في الداخل أخذ هذا الداخل لا ينتج والثراء الذى بشره المكتشفون لم يكن عريضا لذلك الحد .

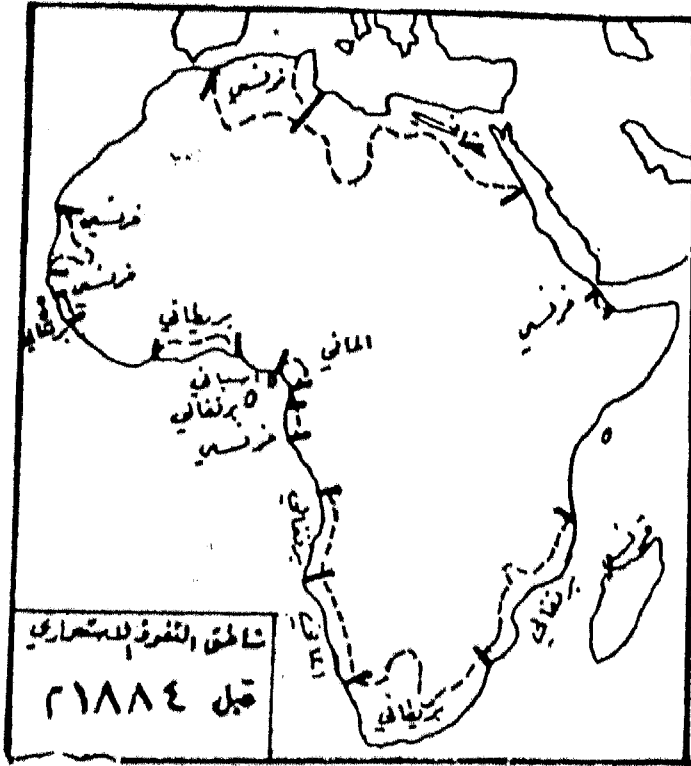
لم يدفع العامل الدينى البرتغال وحدهم بل ونتيجة لظهور حركة الإصلاح الدينى في أوروبا وظهور مذاهب متعددة كالبروتستانية وغيرها جعلتهم يتسابقون على نشر مبادئهم في قارة اعتقدوا ان أهلها ليست لهم عقيدة راسخة .

ففى سنة ١٦٤٩ م ظهرت في إنجلترا عدة هيئات تبشيرية بتشجيع من برلمانها .

وكان كما ذكرنا أحد المتسبين لهذه الجمعيات المكتشف لفرنجستون . وفى فرنسا ظهرت جمعية باريس التبشيرية . وقد مهدت الحركات التبشيرية دخول الاستعمار إلى القارة بطريقة غير مباشرة . ولو ان بعض المبشرين مثل لافيغيرى الفرنسى كان يدعو صراحة إلى الاستعمار وقد أسس جماعة الآباء البيض عام ١٨٦٨ .

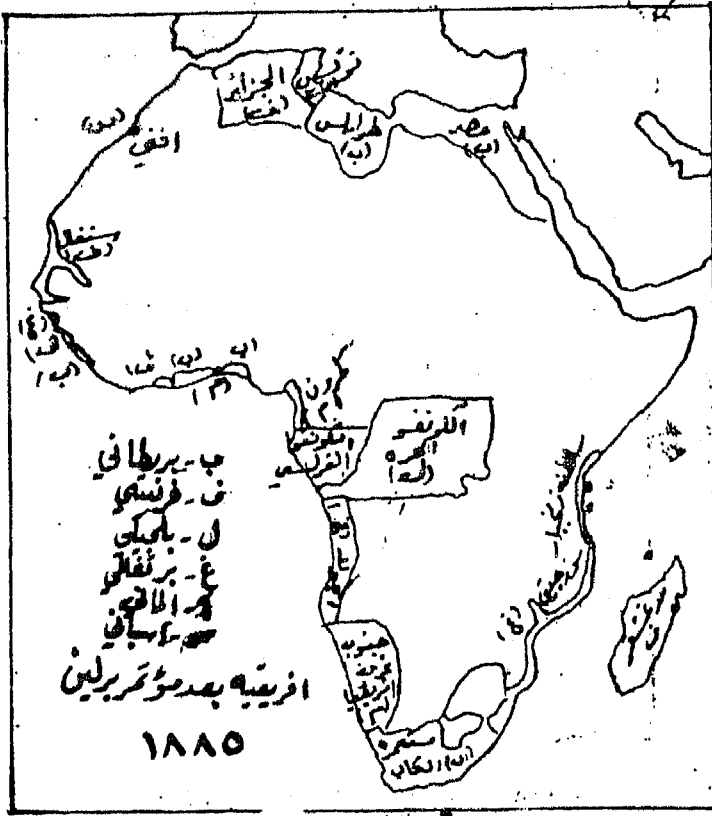
وعندما فشلت البرتغال والدول الأوروبية الأخرى من تحقيق الهدف الدينى أفسح المجال للاستغلال التجارى . فكانت أوروبا تجهل ما خفي من ثروات تحت الأرض وفوقها بعد ما انتهت أسطورة الذهب وترك السكان لهذه المهنة وخربوا المناجم كى لا يستفاد منها الغريب المتوحش .

لجأ الأوروبيون ومنذ البداية إلى تجارة سهلة مربحة (وكنها تجارة دنيئة)



(شكل ١٢ مناطق النفوذ الاستعماري قبل ١٨٨٤)

هي تجارة العبيد التي بدأها الامير البرتغالي هنري الملاح عام ١٤٤٢ م عندما أحضر معه بعض تواب الذهب وعشرة من الرجال الافارقة في رحلته الأولى بسواحل أفريقية ، جاء بالرجال ليعلمهم الدين ولكنه باعهم وعاد إلى أفريقية يطلب المزيد . فنشأت الحصون وتكررت المستعمرات البرتغالية على سواحل غرب القارة لتكون مخزناً لتجميع الافارقة وشحنهم رقيقاً إلى أوروبا وأمريكا وكان القسس (كما يقول دارك كارتن) يمدون كل رجل وامرأة وطفل قبل وشمه في الأضلال وقبل ركوب السفن ، حتى تجد أرواحهم الخلاص عند موتهم في البحر . وكسبت الكنيسة بهذه العملية مبالغ طائلة لأنها كانت تتقاضى ضريبة ٢٠٠ م على كل فرد . ومنذ هذا التاريخ توسعت هذه التجارة ففي عام ١٦٨٠ م وفي الأعوام التي تلتها صعد التجار الانجليز ١٥٠٠٠ م أفريق



(شكل ١٣ أفريقية عام ١٨٨٥)

سنوياً ، وأخذ هذا العدد يزيد حيث زاد من قبض عليهم بين عامي ١٦٨٠-١٧٨٦ م عن المليونين . وقد بلغ عدد مراكز التجميع الانجليزية لوحدها على الساحل الافريقي الغربي ٤٠ مركزاً . كان الرقيق يحشرون حشراً في السفن القذرة الخالية حتى من الاماكن أو المساحات التي يقدر فيها الانسان أن يتقلب على جنبه إذا ما اراد النوم . لم يصل كلهم إلى مراكز العمل بل يموت منهم خلال الرحلة حوالي ١٥٪ و ٥٠٪ قيل البيع وهو ٣٥٪ بعد ذلك أي أن نصفهم يهلكون نتيجة الارهاق والمرض وسوء التغذية . كانت السفن عند وصولها الساحل الامريكى وجزره تحرق حيث لا يرضى أحد تنظيفها وبقيت هذه التجارة رائجة حتى أوائل القرن العشرين على الرغم من إصدار

التوانين لتجريمها فخرست افريقية ما يقرب الخمسين مليوناً من أهلها - قارمتها
انجلترا بأسطولها ليس بسبب صيحات الناس الجيدين لاضعاف قوة الدول
الآخري التي كانت تبني - اقتصادها على أكتاف البؤساء من الافريقيين في
العالم الجديد .

وتمد تقلص كما ذكرنا نفوذ الاستعمار البرتغالي في القرن السابع عشر والثامن
عشر لظهور اطماع دول أوربية أخرى تفوق البرتغال قوة مثل انجلترا وفرنسا
فانحصرت أملاك البرتغاليين في أفريقية في المناطق التالية (موزمبيق وانبجولا
وغينيا بيساو) بالإضافة إلى ساوتومي وبرنسيب وجزر كيب فردالك ، لا تزيد
مصاحبتها على خمسة آلاف كيلومتر مربع .

كان يدير شؤون هذه المستعمرات حاكم عام تعيينه وزارة المستعمرات وله
السلطة المطلقة لحكم الأقليم . ونظراً لفقير البرتغال فقد منحت امتيازات لعدة
شركات لاستغلال موارد مستعمراتها ومنها شركة موزمبيق ، وشركة ناسا
وزمبيزيا التي كان النصيب الأكبر من رؤوس أموالها للانجليز .

كانت الإدارة البرتغالية تحافظ على مصالح هذه الشركات وتوفر لها العمال
بسن قوانين العمل الاجباري .

كما كانت البرتغال تعتبر بموجب القوانين التي سنتها ، أن جميع أراضي
مستعمراتها في أفريقية جزء لا يتجزأ من الوطن الأم . وشجعت سياسة الاندماج
بحيث أخذت تعطى حق المواطنة البرتغالية لمن يتعلم اللغة البرتغالية ويدين
بالكاثوليكية .

الاستعمار الاسباني :

اختصر نشاط اسبانيا الاستعماري على مساحات صغيرة من افريقية الساحلية ويرجع السبب في ذلك إلى انشغالها في ترسيخ أقدامها بأراضي العالم الجديد بعد اكتشافها من قبل كولومبس وأمريكو منذ سنة ١٤٩٢ والسنوات التي تلتها .

هيطرت على مساحات واسعة (المكسيك وبيرو وفلوريدا وأجزاء كبيرة من أمريكا الجنوبية عدا البرازيل) ومع ذلك فقد سيطرت على تلك الأجزاء الصغيرة من الساحل الأفريقي المواجه لمستعمراتها في الجانب الثاني من المحيط الأطلسي .

ففي سنة ١٤٧٦ م استولت على جزر الكناري لاستعمالها محطات لسفنها التي تعبر المحيط . كما سيطرت أسبانيا بعد خروج العرب منها على مساحات من الساحل الأفريقي الشمالي واحتلت مليله وسوسة وسفابس والجزائر ووهران . ثم جلت من هذه المناطق في نهاية القرن الثامن عشر وبقيت محتفظة بسبته ومليله التي وهبتها لها البرتغال من قبل . وأرادت الاستيلاء على الأراضي المواجهة لها من افريقية والواقعة على المحيط الأطلسي ولكنها فشلت لوجود دولة قوية في الغرب ، هي المملكة الشريفة .

ومن مراكزها التجارية التي احتفظت بها كمحطات للعبور إلى الساحل الغربي للمحيط الأطلسي وشحن الرقيق منها هي جزيرة فرناند وبو التي أخذتها من البرتغال وريوموني . وعندما استولت فرنسا على الجزائر عام ١٨٣٠ م أرادت أسبانيا الحصول على مناطق أخرى من افريقية ولكن في الشمال الغربي القريب فاستولت على مقاطعة افقي في الساحل المقابل لجزر كناري سلبيا بموجب معاهدة عقدتها مع سلطات مراكش . ثم توسعت جنوبا فاستولت على منطقة ريودورو الصحراوية الساحلية ، كما حاولت أسبانيا التوسع في افريقية بعد تقلص نفوذها

في أمريكا ولكن قوة الدول الأوروبية الأخرى كان مجتازة وفرنسا منعتها من تحقيق هدفها . وكذلك اتحاد القبائل المغربية في الريف بقيادة البطل محمد عبد الكريم الخطابي اوقف الزحف الإسباني عام ١٩٢١ م وردم على أعقابهم .

الاستعمار البلجيكي :

لم تكن بلجيكا ولا أحد من أهلها يتم بالكشوف الجغرافية وخاصة في أفريقية لصغر حجم مدينتها وضآلة عدد سكانها وبالتالي ضعف قوتها العسكرية ، حتى جاء ملكها الشاب ليوبولد الثاني المحب للرحلات الجغرافية وقراءة الكثير عنها ، فجدبتة أخبار الكشوف الأوروبية وأراد أن يكون له نصيب من هذه الغنيمة فوجد ضآلته في مكتشف حوض الكونغو الصحفي الأمريكي (شتاني) الذي اتم كشفه لهذا الحوض عام ١٨٧٧ م . فأعطاه الملك جميع الامكانيات واغراه بالمال ليذهب ثانية إلى الكونغو ويعتمد المعاهدات مع رؤساء القبائل باسم الملك الذي سبق وأن أنشأ عام ١٨٧٦ م ما يسمى (بالجمعية الافريقية الدولية) . كما نشأت الرابطة الدولية للكونغو لاستغلال ثروات الاقليم وكان المعام الأكبر فيها الملك ليوبولد ، فتمكن بنشاطه وبمساعدة شتاني أن تصبح الكونغو ملكا خاصا بالملك وأطلق عليها اسم الكونغو الحرة ، والذي حصل بعد ذلك أن احتجت البرتغال وانجلترا على تصرف الملك وأرادات حبس أملاكه على منطقة في الداخل فقط . وفي هذه الفترة ١٨٨٤ — ١٨٨٥ م عقد مؤتمر برلين (١) بمبادرة من بسمارك وتأييد من فرنسا تم انشاء دولة (الكونغو الحرة) تحت حكم ليوبولد ، ونتيجة لهذا الحكم الفردي والاستعباد للرجل الافريقي تناقص عدد السكان تناقصا كبيرا نتيجة لتفشي الامراض بسبب سوء الحالة الصحية

(١) الجمل ، هوقمي : كشف افريقية واستعمارها . ص ٢٨ .

والغذائية حيث كان الأهالي يجبرون على زراعة محاصيل نقدية في الأراضي التي أعطى المالك امتياز استغلالها لشركات أجنبية .

نتيجة لكل هذا تنازل ليوبولد عن حقه الشخصي وسلم إدارة الكونغو إلى الدولة البلجيكية وأصبحت من المستعمرات البلجيكية المعترف بها .

واستمرت السياسة الاستغلالية للأرض وللأفراد الأفريقي فلم تطور بلجيكا هذا القطر الواسع ولم يحصل سكانها على قسط ولو قليل من التعليم ، ومع ذلك تمكن أهلها من توحيد أنفسهم واجبار بلجيكا من منحهم الاستقلال عام ١٩٦٠ .

الاستعمار الفرنسي :

لم يساهم الفرنسيون في حركة كشف أفريقية مساهمة فعالة كجيرانهم الإنجليز والبرتغالي ، بل اقتصر نشاطهم على أجزاء صغيرة من غرب أفريقية كجزر السنغال والنيجر ، وكان السبب في ذلك أنشغالهم بمستعمراتهم في العالم الجديد (كندا وجزر البحر الكاريبي) وتطلعهم إلى المنطقة الشمالية من أفريقية المتقابلة لهم والمطلّة على البحر المتوسط والممتدة من المحيط الأطلسي حتى مصر .

كانت أول حملة عسكرية قام بها الفرنسيون في الشمال الأفريقي هي حملة نابليون عام ١٧٩٨ على مصر ، لاهمية موقعها على طريق الهند والشرق ولكنها لم تستقر فيها سوى ثلاث سنوات جاء الإنجليز ومعهم العثمانيون وطردهم من مصر . وبعد حوالي ثلاثين سنة شن الفرنسيون حرباً على الجزائر لاحتلالها وبمجرها في ذلك عام ١٨٣٠ وأجبروا سلطانها (الداى) (١) التوقيع على شروط أعدوها بأنفسهم . قام سكان الجزائر هذا الاحتلال ومنعوم من التوغر إلى الداخل



(شكل ١١ أفريقية سنة ١٩١٤)

ونظرا حركة ترأسها المناضل الجزائري (الأمير عبد القادر) (١). تمكن هذا المناضل من إقلاق فرنسا واضطرابها لتعقد معاهدة معه فأعترفت بسلطة الأمير على مناطق واسعة من الغرب الجزائري . وبعد أن سيطرت فرنسا على الجزء الشرقي بالقوة وجهت أنظارها إلى الجزء الغربي الذي يسيطر عليه الأمير سيطرة تامة وبعد خسائر كبيرة وصعاب جمة أستطاع الفرنسيون وبعد قتال سبع سنوات

(٢) جلال يحيى : السياسة الفرنسية في الجزائر . ص ٢٥ وما بعدها .

مارسوا فيه شتى أنواع التخريب و حرق المحاصيل والمزارع تمكنوا من السيطرة على كل التراب الجزائري بعد أن كلفهم ذلك ١٥٠ ألف جندي ، ثم اتجهت أنظارهم إلى المغرب الذي كان سلطانها (مولاي عبد الرحمن) يساعد جيوش الأمير الجزائري ويؤيده تأييدا كاملا . فبدأ الزحف على المغرب من البر والبحر بعد رفض المغرب طرد الأمير عبد القادر أو سجنه فكان النصر للفرنسيين وتوقيع معاهدة طنجة عام ١٨٤٤ م ثم معاهدة الحماية عام ١٩١١ .

تنافست فرنسا وانجلترا وإيطاليا للاستيلاء على تونس التي كان يحكمها البايات المواليين للدولة العثمانية والذين أغرقوا الدولة بالديون كما فعل اسماعيل في مصر . بدأ التدخل الأوربي بشؤون تونس المالية يزداد يوما بعد يوم ، وكلما أرادت فرنسا الانتفاض على تونس منعتها إنجلترا وإيطاليا . ظل هذا الحال حتى انعقد مؤتمر برلين الذي حول فرنسا استثمار تونس ووافقت عليه كل الدول لقاء ترك إنجلترا احتلال قبرص والتدخل في مصر وترك إيطاليا احتلال طرابلس . فبدأت فرنسا عام ١٨٨١ م احتلال تونس من البر الجزائري والبحر المتوسط وأجبرت باي تونس على توقيع معاهدة الحماية الفرنسية لتونس . وعلى أثر هذا الاحتلال وتوقيع المعاهدة ثار الشعب التونسي الذي قابلته فرنسا بشدة وشنت حربا ضروسا انتهت بسيطرة فرنسا سيطرة تامة على هذا القطر العربي .

أما في أفريقية الغربية فحتى عام ١٨٨٠ م لم تسيطر فرنسا سوى على مخرج نهر السنغال ولم تتوغل إلى الداخل أكثر من بضعة كيلومترات . وكذلك بالنسبة لجابون حيث كانت نقاط الساحل عبارة عن مراكز لتجميع الرقيق وشحنهم بالبواخر . كما سيطرت على ساحل الكمرون ونقاط من ساحل العاج .

ولما بدأت فرنسا بعد هذا التاريخ وبعد عقد مؤتمر يولن في التوسع نحو

الداخل جابهت مقاومة عنيفة من الأفريقيين وخاصة مناطق غرب أفريقية التي كان يسيطر عليها رؤساء مسلمون أمثال (أحمد وشيخو) زعيم قبائل التوكولور و (ساموري) زعيم قبائل الماندينجو . وعلى الرغم من ذلك استطاعت فرنسا بسط نفوذها بالقوة على أجزاء واسعة من غرب أفريقية في نهاية القرن التاسع عشر ، وكذلك على جزء من حوض الكونغو (جمهورية الكونغو برازافيل) وتوسعت نحو الداخل وسيطرت على ما يعرف الآن باسم جمهورية أفريقيا الوسطى عام ١٨٨٩ م حيث ربطت هذا الاقليم بأقاليم غرب أفريقية التي سيطرت عليها وكان أشهرها إقليم النيجر عام ١٩١١ م . وفي نفس الوقت انجهدت فرنسا نحو شرق القارة فاحتلت جزيرة مدغشقر عام ١٨٨٦ م وقبلها إقليم جيبوتي (الصومال الفرنسي) .

الاستعمار البريطاني :

كانت بريطانيا كفرنسا طامعة في الحصول على أكبر مساحة من أفريقية وأعمالا تم لها ذلك لقدرتها البحرية وخاصة البحرية . فلم يخل القرن العشرين حتى أستولت واستعمرت فرنسا الجزء الشمالى والجزء من أفريقية وأعطت المجال لبريطانية في استثمار الجنوب الأفريقى وشرقه حتى البحر المتوسط عبر مصر والسودان . كما أن بريطانيا لم تدع فرنسا تمتلك لوحدها جميع المناطق الساحلية في غرب أفريقية وهى مناطق مهمة بالنسبة لتجارة الرقيق في البداية ومناطق استغلال أكثر أهمية في النهاية . ولم تقبل فرنسا ذلك لانجاعة بسهولة بل بموجب شروط منها السحاب لإنجلترا من مصر ، فأصبحت لانجاعة مناطق نفوذ تمتد من سيراليون حتى الكامبيرون .

تبدأ قصة الاستثمار البريطانى لأفريقية عام ١٨٩٥ وهو العام الذى نزل

فيه الانجليز أقصى جنزب القارة واختلوا أقليم الكاب الذي كان تحت سيطرة البوير (سلالة الهولنديين) الذين هاجروا من أوروبا إلى هذا الاقليم عام ١٦٥٢ هربا من الاضطهاد الديني ولايجاد مناطق رزق جديدة - احتل الانجليز هذا الاقليم بسهولة وبدون مقاومة تذكر . واضطر البوير للرحف إلى الداخل واصطدموا مع قبائل المنطقة من الباتو فتقدموا وأنسوا دولة البوير ، وجمهورية الاورنج الحرة ، وجمهورية السنغال وفي عام ١٨٥٣ اتحدت جمهورية الاورنج والترنسفال مكونتان جمهورية جنوب أفريقية (١) ،

وبعد أن اكتشف الذهب في الترنسفال عام ١٨٨٦ تحرك كل من بول كراجر - رئيس جمهورية الترنسفال ، وسيسل رودس - رئيس وزراء مستعمرة الكاب (رأس الرجاء الصالح) أراد الأول توحيد جنوبي أفريقية تحت زعامة البوير للسيطرة والاحتفاظ بهذه الثروة . بينما أراد الثاني اتحاد فيدرالى مستقل ولكنه مرتبط مع بريطانيا . بدأ الصراع بين الطرفين ومكن رودس بريطانيا من السيطرة على بوشوانالاند وباسوتالاند بعد فشلة من ضم اقليم البوير . وامتد نفوذه إلى روديسيا الشمالية عام ١٨٩١ م . وقد تغلغل الاجانب وأكثرهم من الانجليز في اقليم البوير لفرض البحث عن المعادن فإراد رودس احلال هؤلاء محل حكومة كراجر ولكنه فشل في حملته عام ١٨٩٦ م . وبعد فشل هذه المطامع عملت بريطانيا جديا في استعمار المنطقة وشنت حربا ضروسا ضد البوير وجمهوريةهم وبقيت الحرب مستمرة حتى سيطر البريطانيون على جمهوريتى البوير والاورنج عام ١٩٠٢ . فأصبحت جميع مناطق جنوب أفريقية تحت

(١) رياض ، زاهر : جنوب أفريقية من ص ٥٩ إلى ٦٢ .

السيطرة البريطانية وباسم اتحاد جنوب أفريقية المتكون من الكاب ونااتال والاورنج والترنسفال .

وفي عام ١٨٨١ أعلنت بريطانيا حمايتها على مصر وقضت على ثورة عرابي (١) رئيس حكومة مصر في عهد الخديوي اسماعيل بعد أن سبق وأن اشترت حصة مصر من اسهم قناة السويس . وفي عام ١٨٩٩ م سيطرت بريطانيا مع مصر على إقليم السودان بعد أن ثار المهدي عام ١٨٨٥ م على الحكم المصري .

كما احتلت بريطانيا الساحل الصومالي عام ١٨٨٤ م وسيطرت على كينيا بعد أن اشترتها شركة شرق أفريقية البريطانية من سلطان زنجبار ، وأعلنتها مستعمرة بريطانية عام ١٨٩٥ م . وفي عام ١٨٩٤ م أعلنت الحماية على أوغندا وفي نهاية الحرب - العالمية الأولى واندحار ألمانيا أصبحت بريطانيا مسيطرة على تنجانيقا لإدارة شؤونها من قبل عصبة الأمم ، فأصبحت بريطانيا تسيطر على القسم الشرقي للقارة .

أما في غرب أفريقية فكما ذكرنا بدأ تدخل بريطانيا بالسيطرة على مواقع على الساحل لأغراض تجارية جاء بعدها التغلغل نحو الداخل واهلان النفوذ واستعمار المناطق بعد كفاح مريم قبائل المنطقة (النولاني) فظهرت عام ١٩١٤ مستعمرة نيجيريا ، وقبلها في عام ١٨٧٤ م أعلنت بريطانيا حمايتها على ساحل الذهب وتغلغت نحو الداخل حتى شملت عام ١٩٠١ جميع أراضي غانة الحالية . وبعد خروج ألمانيا خاسرة من الحرب العالمية الثانية ضمت بريطانيا القسم الغربي من مستعمرة توجو إلى غانة .

وفي عام ١٨٠٨ م أعلنت بريطانيا استعمارها لسيراليون وبسطت نفوذها

(١) الزامى عبد الرحمن : الثورة اسرية والاحتلال الانجليزي .

على الداخل . كما سيطرت عام ١٨٤٣ م على إقليم غامبيا وأعلنتها مستعمرة تابعة للتاج عام ١٨٨٨ م .

الاستعمار الألماني :

بدأ النفوذ الألماني في أفريقيا مبكرا مع بداية نفوذ الدول الأوروبية الأخرى كإنجلترا وفرنسا والبرتغال . كان نفوذا محدودا وذلك لانشغال ألمانيا بوحداتها وترسيخ أسس هذه الوحدة التي استمرت حتى عام ١٨٨٣ م ، سيطرت بعدها على إقليم جنوب غرب أفريقية وعلى الكيمرون وتوجو في غرب أفريقية ، وعلى تنجانيقا في شرق أفريقية .

وما أن حل عام ١٩١٩ م حتى تفسخت الملكات الألمانية نقيحة لاندسارها في الحرب العالمية الأولى وعقد معاهدة فرساي تنازلت الألمانية عن مستعمراتها وتقاسمتها كل من بريطانيا التي أخذت الكيمرون الغربي ضمنته الذي إلى نيجيريا وتوجو الغربي الذي ضمنته إلى غانا كما سيطرت على تنجانيقا في شرق أفريقية . وأخذت فرنسا الباقي من الكيمرون وتوجو . كما تنازلت بريطانيا على أجزاء من غرب تنجانيقا وهي رواندا وبوروندي ومنحتها إلى باجيكافا . أما إقليم جنوب غرب أفريقية (ناميبيا) فانتدبت بريطانيا بموجب المعاهدة البريطانية لحكمه ثم آل هذا الانتداب إلى جنوب أفريقيا التي بقيت متمسكة به على الرغم من الفناء عدة مرات من قبل هيئة الأمم المتحدة .

الاستعمار الإيطالي :

تأخر دخول إيطاليا إلى أفريقية بسبب ضعفها والاقتسامات الداخلية فيها . وبعد وحدتها أتمتحت أنظارها إلى الشمال الأفريقي ولكن نفوذ فرنسا القوي منعها من ذلك . لذلك تراجعت إلى الحبشة التي لا تزال حرة لم يدخلها النفوذ الغربي ،

فاستولت على ميناء مصوع عام ١٨٨٥ م ، ثم استولت على منطقة الصومال (الصومال الايطالى سابقا) . وبعد مساعدة ايطاليا ملك الحبشة و منليك الثانى ، فى استلام الحكم ، اعترفت الحبشة بضيطة ايطاليا على كل اقليم ارتيريا ، ولكن ايطاليا لم تكنف باقليم ارتيريا بل ارادت السيطرة على الحبشة كلها ولكن الاحباش منعوم من ذلك وطردهم من اراضيها وأراضى ارتيريا (١) .

وبعد هزيمة ايطاليا فى الحبشة ارادت أن تستعيد كرامتها فساعدتها فى ذلك الدول الاوربية (فرنسا وانجلترا) حيث هاجمت ليبيا عام ١٩١١ م .

وفى عام ١٩٢٥ عندما تولى موسيلينى حكم ايطاليا عمل على زيادة النفوذ الايطالى فى أفريقية التى لم يبق فيها خاليا من السيطرة الاوربية سوى الحبشة ، فعاد اليها بقوة السلاح وأخضعها لسيطرة ايطاليا ثانية .

وفى عام ١٩٤٠ دخلت ايطاليا الحرب العالمية الثانية متحازة إلى اانياهاجم الحلفاء بملكانها فى شرق أفريقية وشمالها وكان نتيجة ذلك أن دخل اقليم ارتيريا العربى مع الحبشة باتحاد قررته هيئة الامم المتحدة ووضع الصومال تحت الوصاية الدولية لمدة عشر سنوات اسيقبل فى نهايتها (١٩٦٠) وفى عام ١٩٥٢ أقرت هيئة الامم المتحدة منح الاستقلال لليبيا باقاليمها الثلاث برقة وطرابلس وفزان حيث كان الافلبان الأولان برقة وطرابلس تحت وصاية انجلترا والأخير فزان تحت وصاية فرنسا .

هل تغيرت افريقية فى عهد الاستعمار :

نقول نعم تغيرت . . . ولكن إلى الأسوأ وليس إلى الأحسن . طرأ عليها

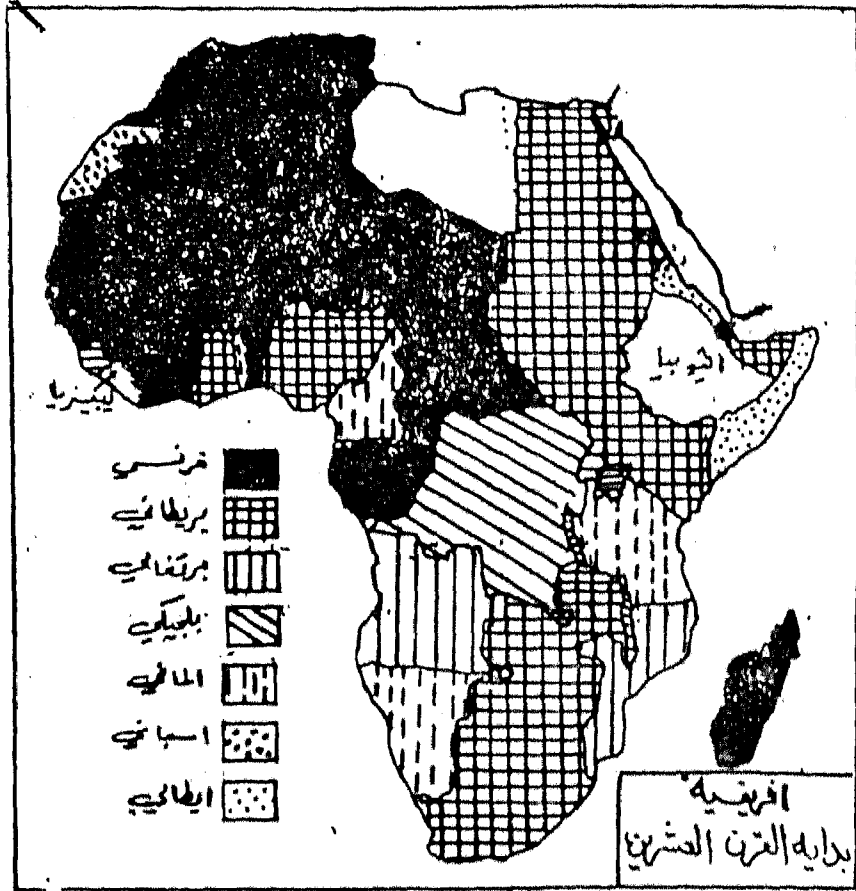
(١) لزيادة الإطلاع ، راجع رياض ، زاهر : تاريخ أنيوييا .

الكثير وتغيرت من حال إلى حال . كانت أرضها كما ذكرنا تشهد امبراطوريات ودول موحدة أصبحت في عهد الاستعمار دويلات صغيرة مجردة دخل نصف القبيلة في دولة والنصف الآخر في دولة أخرى . كان أهلها منتجين يستخرجون الذهب ويتاجرون به فيعم الربح والخير على أفراد المجموعة وأصبحوا في عهد الاستعمار لا يملكون حتى تبره . كانوا يزرعون وينتجون الويفير من الغذاء ، أصبحوا عاجزين عن إنتاج ما يسدوا به رميتهم . كانوا أقوياء أصبحوا ضعفاء مرضى . كان عددهم كبير تناقص في عهد الاستعمار ، كانوا يملكون الأرض الجيدة وينتقلون بحرية إلى الأجزاء منها ، أصبحوا لا يملكون سوى الردىء منها . كانوا أنبيادا في أرضهم ، أصبحوا مستعبدين . كانت العلاقة بين الفرد وأسرتة ومجتمعه متينة أصبحت هزيلة متفككة . كانوا إذا وقع أحد الافراد صريعا في أحد معاركهم توقفوا عن القتال طوال اليوم ، أصبحوا يتأمرن على بعضهم البعض ويبطشون بأخوة لهم .

أن هذا الذى ذكر يعرفه كل الأفريقيين وغير الأفريقيين من الرجال المنصفين هناك أكثر من دليل وبرهان على هذا التطور من الأحسن إلى الأسوء وهناك أكثر من شاهد يشهد بذلك فاعترف الكثير من الأوربيين في مقالاتهم وكتبهم بأنهم ظلموا القارة وأهلها حطموها وجزؤوها ، ولو أنهم تركوها على ما كانت عليه قبل دخولهم لطورها أهلها على أسس غير الأسس التى جاء بها المستعمر . دخلها مدعيا التعمير وخرج منها تاركا وراءه التخريب والتدمير .

سنعالج فى الصفحات القليلة الآتية بعض الذى جاء به المستعمر الذى يدعى بأن البلاد تقدمت فى عهده من قطر بدائى فى كثير من نواحيه حتى عن العصر الحجري (هذا ما قاله حاكم أفريقية الشرقية كيربى) . . وأنه أدخل الحضارة

إلى أرض أفريقية بعد أن كان الأفريق لا يعرف شيئا يقربه من الحضارة التي يعيشها زميله الإنسان الأبيض (هذا ما قاله السياسي الانجليزي دافيد هيوم) .



(شكل ١٠ أفريقيا بداية القرن العشرين)

أولا : التجارة :

جاء في تقرير اللجنة الاقتصادية التابعة لهيئة الأمم المتحدة عن أفريقيا الغربية

عام ١٩٦٢ ما يلي :

ولا توجد مناطق أخرى في العالم بها هذا الحد الكبير من الدولارات الصغيرة،

صغيرة من حيث الانتاج ومن حيث عدد السكان . أن الاقليم المهم الوحيد الذي يشبهه هو أمريكا الوسطى ، . . . ويذكر أوليفر وفيج في كتابها تاريخ أفريقية ، وقد قامت الدول الاستعمارية بتمزيق أفريقية كتأمين لها في المستقبل وعند بدء القرن العشرين كانت الحكومات الأوربية تدعى السيادة على كل الوحدات السياسية البالغ عددها أربعين وحدة . . أن تقسيم أفريقية كان نتيجة للصراع بين القوى الاستعمارية (١) .

عملت بريطانيا لوحدها على مجزئته ما استولت عليه من أرض أفريقية إلى أربعة عشر جزءا ، وكذلك فعلت فرنسا بأن قسمت مناطق نفوذها إلى أكثر من ذلك .

كانت عملية التجزئة ليست في صالح الشعوب الأفريقية فكانت نتائجها تعدد التحالفات وتعدد الأخراب وتعدد السياسات الاقتصادية . وكلها عقبات وضعت في طريق الوحدة الأفريقية ولكن الأفريقيين مصممين على الوحدة وهم في طريقهم إليها طال الزمن .

(١) أوليفر، رولاند . وجون فينج من ١٩٠ .

المنعمرات الأوربية في أفريقية

عام ١٩١٤

المنعمرات الالمانية	المنعمرات البرتغالية	المنعمرات الفرنسية	المنعمرات البريطانية
الكرون - أفريقية الجنوبية الغربية - تنجانيقا - رواندا بوروندى - توجو .	انجولا - موزمبيق - غينيا البرتغالية - جزر سادوتومي وبرنسيب - جمزر الرأس الأخضر	الجزائر - تونس - المغرب افريقية الوسطى - تشاد جزر كومورو - الكونغو برازائيل - داهومى - ساحل العاج - النيجر - فوئا العليا - الصومال الفرنسي - غينيا - مالي - جابون - مدغشقر - موريتانيا - السنغال .	بتشمورانا لاند - الصومال البريطاني - كينيا - أوغنده - زنجبار - غامبيا - غانة (ساحل الذهب) نيجيريا - جزر مورشيسوس - نياسالاند - روديبيا - سيراليون - السودان - سوازى لاند
المنعمرات الإيطالية	المنعمرات البلجيكية		
الصومال الإيطالى ليبيا	الكونغو البلجيكى - المنعمرات الاسبانية - الصحراء الاسبانية ريومونى		

ثانيا : الجهار الحكومي :

بقيت أفريقية يحكمها الافريقيون أنفسهم دون غيرهم قرون عديدة حتى جاء الاستعمار وبدأ التقسيم وقضى على الحكومات الوطنية التي كانت من الشعب الافريقي وتعمل من أجله ، لما قواعدها وقوانينها الخاصة التي تحكم بها وكلها تابعة من البيئـة الافريقية وتراثها القديم ، فكانت العلاقة بين الحكومة والشعب علاقة متينة واضحة لاغموض فيها ، حتى جاء الحكم الاوربي فغير الاساليب المروعة تغييراً جذرياً وفرض أسلوباً جديداً من الحياة لم يألفه ويتفهمه الانسان الافريقي ، ولم يعد للافريقي حق النقاش والاقناع . محل نظام العقوبات الاوربي محل الاعراف الافريقية التي كان يعرفها الامـالى ويطيعونها اطاعة من الاقناع بتأثيرها على وحدة المجتمع واستمرار البقاء ، الكل يعرف حقوقه وواجباته .

جاءت طريقة الحكم ووضع القوانين بطريقة عفوية ، فلم يكن للاوربيين دراية ومعرفة بالاقاليم وسكانها ، فهم لا يعرفون حدود انتشار القبائل والممالك لكن يضعوا لكل منها انظمة وقوانين تنشى مع ما الفوه من من قبل ، وكانت النتيجة أن اصبحت قبيلتين أو شعبين يخضعان لإدارة واحدة ما قبله قبيلة ترفضه الاخرى . ونجد احيانا أن الشعب الواحد أو القبيلة الواحدة أصبحت بعد التقسيم مقسمة بين إقليمين لكل أنليم ادارته الخاصة فأصبح كل جزء من القبيلة خاضع لاسلوب في الحكم واللغة يختلف عن الجزء الآخر . بقيت الممالك والشعوب رافضة لكل جديد وخاصة التي كان لها درجة عالية من الثقافة الخاصة بها ، استمر هذا الرفض حتى انقلب إلى عداوة وكان أحد عوامل الثورة الافريقية ضد الاستعمار الاوربي .

ويعترف الاوربيون بفشلهم في ادارة الاقاليم التي كان يديرها أشخاص خير من هالين وشديدي التعصب أو انهم من جنالة بريطانيا (كما يقول درك كارتن في كتابه أفريقيا أفريقيا (١))، ومن المفضوب عليهم في بلدان أوروبا الأخرى لم يكتسبوا من الأهالي سوى الخوف والكراهية .

كانت التشريعات تصد من هيئات استعمارية لا يمثل الافريقيون فيها ، بل كان من جملة أعضائها أصحاب المصالح والشركات الأجنبية كالتعدين والتجارة والصناعة وحتى ولو دخل أعضاء من الأفاقة المجالس التشريعية وأصلوا الحق في مناقشة التشريعات المقترحة ونقد الميزانية السنوية وأسلوب الإدارة ليس من الضروري ان تأخذ الحكومة وأعضاء المجالس الآخرين بأرائهم . فوجودهم كان للتبذيل والدعاية فقط .

أما المجالس التنفيذية أو السلطة المنفذة للقوانين فكانت بيد حاكم عام يساعد موظفون كبار كلهم من الاوربيون . كانت هذه السلطة في البداية كما يصفها كمبل في باجيكاً بأنها اشبه بإدارة شركة كبيرة يرأس إدارتها الملك يظن أو امره لحكام المقاطعات وكان حكام المقاطعات الفرنسية يمنحون سلطة أطلاق حالة الطوارئ والسلطة التي لا يمارسها في فرنسا إلا البرلمان أو رئيس الجمهورية .

ولما ارادت بريطانيا اشترك الافريقيين بالحكم جاءوا بزعماء موالين لهم لذلك لم يتعاون معهم الشعب إذ أن كثيراً من الامور التي تحصل للزعماء لا تقبلها الشعوب وهذا ما حصل في المستعمرات الفرنسية وغيرها .

ثالثاً : الزراعة وملكية الأرض :

تميزت الزراعة قبل الاستعمار بكونها زراعة محاصيل غذائية تهتم للكان

(١) درك كارتن : المصدر السابق ص ٢٧ .

ما يجعلهم أصحاب قادرين على العمل يزداد عددهم يوما بعد يوم . وكانت الأرض ملكا للقبيلة يعيشون كأشيرة واحدة . يعمل جميع أعضائها لتقديم الغذاء إلى كل فرد فيها . يقول باتن (١) ، ان معظم الافريقيين ينظرون الى الأرض كما ينظر الاوربيون الى الشمس والهواء فهي تستوى معها في الوفرة ، وفي أنه لإغنى عنها ، وينبغي ان يشارك في الانتفاع بها كل أفراد المجتمع وفقا لاحتياجاتهم فلم يكن للأرض ثمن ولم تكن سلعة للبيع .

جاء المستعمر واستولى على الأرض بالثوة ثم سن قانون حيازة الأرض وحرية بيعها وشرائها . وبهذا القانون تمكن الاوربيون والشركات الاحتكارية من شراء الأراضي من الافريقيين وهم مرغبين . بعد ان تراكم عليهم الديون وليس لديهم من نقود لتسديدها . وبعد ان أصبحت الملكية للأفراد ، جاءت الشركات واحتكرت شراء السلع الزراعية فأضطر الفلاح الافريقي أن يزرع ما تشتره الشركة المحتكرة وكلها من المحاصيل النقدية . أثرت هذه السياسة على قلبه توافر الغذاء للسكان فانتشرت المجاعة وازداد المرض وكثرت موت الاطفال وبالتالي أخذ عدد السكان في التناقص فكانت سياسة المحصول الواحد يراو لها الاستثمار في افريقية بشدة . حيث تخصص مناطق واسعة واحيانا أقليم برمتها لانتاج محصول أو محصولين . فأختصت غانا بزراعة الكاكاو وغامبيا بالفول السوداني واوغندا بالاطن وكينيا بالبن ونيجيريا بريت النخيل وهكذا .

ولم تؤثر هذه السياسة على انماك الفرد الافريقي فقط بل سببت في انماك الأرض فأصبحت الآن غير قادرة على الانتاج . فنظام الدورة الزراعية للمحافظة على خصوبة التربة كان الافريقيون يعملون به قبل وصول المستعمرين .

كما أن ادخال محاصيل جديدة في مناطق أخرى من العالم جلبت معها أمراض نباتية. وأصبحت مستوطنة في أفريقية والقضاء عليها أصبح من الأمور مصعبة . كما أن سياسة وانتشار زراعة المحاصيل النقدية قضي على مساحات واسعة من الغابات وأخشابها الثمينة . كما حصل في جنوب غانة ونيجيريا وحيث امتدأ الخراب إلى حدود السفانا . فأصبحت الرياح الصحراوية الجافة تجدها منفدا في اقليم الكاكو في الجنوب وتؤثر على إنتاجه . كما أن الاعتماد على محصول نقدي واحد يضر بالاقتصاد الوطني إذ يؤدي إلى تعرضه بصورة كبيرة لتقلبات الاسعار في السوق العالمية . وكان من نتائج كساد تجارة المحصولات النقدية في الثلاثينات من القرن الحالي أن أصبح الفلاح الافريقي عاجزا عن سداد ديونه .

رابعاً : التعليم :

بعد مرور مئة عام على الاستعمار الأوربي لافريقية وإحصائه بأنه نشر التعليم بين أفرادها تأتي أرقام وإحصائيات هيئة الأمم (اليونسكو) بعكس ذلك ،

تبين الأرقام التي نشرت عام ١٩٥٥ بأن نسبة الامية تتراوح بين ٩٥ ٪ و ٩٩ ٪ بين الافريقيين الذين في كل من الصومال البريطاني ، وأفريقيا الاستوائية الفرنسية والصومال الفرنسي وأفريقية الغربية الفرنسية . وتراوح هذه النسبة بين ٩٠ ٪ و ٩٥ ٪ في غامبيا ونياسالاند وسيراليون وزنجبار . وتجدها بين ٨٥ ٪ و ٩٠ ٪ في نيجيريا . وفي سوازي لاند بين ٨٠ ٪ و ٨٥ ٪ وفي كينيا ويتشوانا لاند وروديسيا الشمالية ٧٥ ٪ إلى ٨٠ ٪ . وهكذا بالنسبة لباقي البلدان .

وإذا كان هناك تقدم قد حصل فكان بطيئاً جداً :

وإن هذا التقدم البطيء في التعليم ، ليته لم يحصل في عهد الاستعمار لأنه بأسلوبه ومناهجه خلق طبقة من السكان تكرة العيش والعمل في الريف بل زحفت إلى المدن للعمل في وظائف حتمية تحت أمرة الإدارة الاستعمارية . وهذا شجع بدوره الهجرة من الريف إلى المدينة ، فعندما يستقر المتعلم في المدينة يشجع أسرته على اللحاق به .

ترك الاستعمار أفريقية وخلف ورائه جيشاً جراراً من الاميين ويقول بعد ذلك أننا علمنا الحضارة . فهل يصدق المرء أن في موزمبيق المستعمرة البرتغالية التي بلغ عدد سكانها عام ١٩٥٤ ستة ملايين لا يوجد فيها سوى خمسة آلاف تلميذ ابتدائي و ٧٣ تلميذ ثانوي و ٤٢ في صفوف التدريب الصناعي . وحتى في غانة الأكثر تقدماً اقتصر انتشار التعليم على المرحلة الابتدائي فلم يدخل المدارس الثانوية سوى ٢٪ من الجبل الحالى .

والشعب الأفريقي بطبيعته توافق للتعليم ومتحمس لفتح مدارس يدخلها ابتاؤه فكان يجمع الأموال التولية لبناء المدارس وهذا ما حصل في كينيا . ولكن الاستعمار لم يشجع هذه الطريقة فعند اعلان حالة الطوارئ عام ١٩٥٢ اغلق المدارس التي بناها الافريقيين وساهموا في إدارتها . وتصف لنا الباحثة (نلى اكسودياس) لهفة الافريقية ورغبتهم في التعليم حينما شاهدت الأطفال في ستانلي فيل يصطفون منذ الفجر ومعهم اباؤهم أمام مكتب مدير المدرسة كي يضمنوا مكاناً .

وكان التعليم المهني الصناعي والزراعي قاصراً على البيض فقط خاصة في

روديسيا وفي اتحاد جنوب افريقيا ، فصدرت القوانين التي تمنع الافريقى من تعلم مهنة ومزاوتها لكي لا ينافس غيره من البيض .

خامسا : الصحة :

لقد أجمع الباحثون والمختصون بأن سوء التغذية العامل الفعال في إنتشار الأمراض بين المواطنين الأفريقيين . وهو وحده الذى يؤدى إلى ارتفاع نسبة الوفيات عند الأطفال . فهناك مثلا ٧٠ ٪ من أطفال المدارس الأفريقية فى إحدى المناطق بجنوب أفريقية يعانون من سوء التغذية . كما يذكر نيسودور جيلان استاذ - الفسيولوجيا بجامعة ناتال بمدينة دربان) . ويذكر الدكتور ترويل الذى أعد بحثا بهذا الخصوص نشره المكتب الدائم للحكومة البريطانية عام ١٩٤٤ (١) . بأن بعض النساء الأفريقيات هن حوض أصغر من حوض نساء الأجناس الأخرى وسببه سوء التغذية خلال فترة نمو العظام فى الطفولة ولذلك كانت عملية الولادة معرضة للاخطار المتزايدة ، وبالنسبة للأطفال الأفريقيين فهم ينمون نموا طبيعيا خلال فترة الرضاعة كأي طفل فى العالم ، ولكنه عندما يبدأ فى الاعتماد على مصادر الطعام فى بلده وعندما يصبح فردا مستقلا من أفراد الشعب يصبح ضحية من ضحايا الاستعمار . وهذا يحدث فجأة وبشكل مفاجع . والام الأفريقية تستمر فى ارضاع الطفل لأنها لا تجد غذاء مناسباً آخر . ويقول الباحثة دى كاسترو (٢) فى كتابه جغرافية الجوع ، يقول ، عندما ظهر المستوطنون الهولنديون لأول مرة فى هذه المنطقة وجدوا قبائل محلية من قوم اصحاء أقوياء البنية كانوا يعيشون على تربية

(١) درك ، كارمن : المصدر السابق ص ٦١ .

(٢) دى كاسترو : جغرافية الجوع ص ١٨٨ .

الماشية وزراعة الذرة واقتناض الحيوانات البرية . . ويكاد طعامهم اليوم يتكون من الذرة دون سواها . وان ما بين ١١٠.٠٠٠ طفل وضعوا تحت المراقبة ، كان ٨٤٪ يتناولون وجبة واحدة في اليوم و ١٤.٣٪ يتناولون وجبتين ومالا يزيد على ٠.٦٪ كانوا يتناولون ثلاث وجبات .

كيف لا يحدث هذا وقد اجبر الفلاح الأفريقي على ترك أرضه الجيدة أو اضطر إلى زرعها بالمحاصيل الغذائية ، فالغذاء الذي كان يوفره لنفسه ولأطفاله وأسرته قبل دخول الاستعمار أصبح نادرا ، والغذاء الناقص إذا هو السبب في انتشار الأمراض وعدد الوفيات المرتفع ، ونقص الغذاء سببه الاستعمار بلا شك .

تذكر التقارير أن الأطفال في كينيا لا يصل منهم إلى سن الخامسة سوى ٦١٪ ولا يصل إلى سن السادسة سوى ٥٦٪ وهكذا في جميع المستعمرات (١) .
ماذا فعلت السلطات الاستعمارية تجاه ذلك ؟ لا شيء يذكر .

فتلا بعد مرور ٧٥ سنة على استعمار بريطانيا لنيجيريا لم يشهد سوى مستشفى واحد للحميات في بلد يصاب فيه من ٦٠ إلى ٨٠٪ من السكان بالمalaria والحميات المتوطنة . وهناك طبيب واحد لكل ٦٠.٠٠٠ مواطن أفريقي مع العلم بأنه يوجد طبيب لكل أقل من ألف من السكان في بريطانيا ، وواحد لكل ٧٤٠ في الولايات المتحدة الأمريكية .

والنتيجة (كما يقول كارتن) (٢) أن يموت في نيجيريا كل عام الاف من

(١) درك كارتن : المصدر السابق من ٦٤ .

(٢) درك كارتن نفس المصدر السابق من ٦٤ .

الأطفال ، لم يكونوا ليوتوالو استخدمت ثروات بلادهم في الخدمات الاجتماعية الخاصة بهم ، بدلا من أن يمتصها حتى (السيق) في لندن .

ونتيجة لهجرة الفلاحين إلى المناطق الصناعية وازدحامهم في أماكن مبنية مع الاجر الزهيد الذي لا يوفر له الطعام الجيد ، نرى أن نسبة المصابين بمرض السل ترتفع سنة بعد أخرى .

ويتحدث تقرير أعدته اللجنة الاجتماعية الاقتصادية في عام ١٩٥٦ باتحاد جنوب أفريقية عن أحد المصانع أن الحالات المرضية بين العمال كثيرة مرجعها النقص الغذائى ، منها ٤٤ ٪ أمراض الديدان المستديرة و ١٢ ٪ الديدان الشريطية و ٢٥ ٪ السل .

هذا ما جعلته أفريقية من الاستثمار . فمن حق الأفريقيين أن يشوروا ويشوروا بمنف ضد الذى سلب ثرواتهم وقوتهم وتركهم فريضة للمرض والموت .

مراجع الفصل الثالث

الاستعمار الأوربي

- ١ - ابن عبود ، محمد بن عبد السلام : تاريخ المغرب (المغرب ١٠٥٧).
- ٢ - انكروما ، كواي : الاستعمار الجديد آخر مراحل الامبريالية
(ترجمة عبد الحميد حمدى - القاهرة ١٩٦١)
- ٣ - تشرش ، ر. ج. هايسون : الاستعمار الحديث (ترجمة دولت
صادق أحمد - القاهرة) .
- ٤ - جنتر ، جون : داخل أفريقية ج ١ ، ج ٢ (ترجمة حسن جلال
العروسي - القاهرة ١٩٥٧)
- ٥ - جلال ، محمد عبد العاطي : الاستعمار الفرنسي في مراکش
(القاهرة ١٩٥٤) .
- ٦ - حراز ، السيد محمد رجب : التوسع الإيطالي في شرق أفريقية
(١٩٦٠) .
- ٧ - حمدان ، جمال : استراتيجية الاستعمار والتحرير (القاهرة ١٩٦٨)
- ٨ - دي كاسترو ، جوزيه : جغرافية الجوع (ترجمة زكى الرشيدى -
الألف كتاب - القاهرة) .
- ٩ - رياض ، زاهر : استعمار أفريقية (القاهرة ١٩٥٩) .
- ١٠ - رياض ، زاهر : استعمار القارة الأفريقية واستقلالها (القاهرة
(١٩٦٤) .

١١ - صبحي ، حسن : التنافس الاستعماري في المغرب (القاهرة ١٩٦٠)

١٢ - صبرى ، صلاح : أفريقية وراء الصحراء (الألف كتاب - القاهرة

(١٩٦٠)

١٣ - عابدين ، عبد المجيد : بين الحبشة والعرب (القاهرة) .

١٤ - عودة ، عبد الملك : السياسة والحكم في أفريقية (القاهرة ١٩٥٩)

١٥ - عوض ، محمد : الاستعمار والمذاهب الاستعمارية (القاهرة ١٩٥٧)

١٦ - كامل ، عبد العزيز : قضية ليبيا (المكتبة الثقافية العدد ٢٩ القاهرة

(١٩٦٠) .

١٧ - كارتن ، درك : أفريقية . أفريقية - قارة تتف على قدميها (ترجمة

أحمد فؤاد بلبع القاهرة ١٩٦٥)

١٨ - كبل ، س . ت ، جورج : أفريقية المدارية ج ٢ (ترجمة على رضاعة

وجماسته القاهرة ١٩٦٩)

١٩ - لاندرو ، روم : تاريخ المغرب في القرن العشرين (ترجمة نقولا

زيادة - بيروت ١٩٦٣)

الفصل الرابع

حركات التحرر والاستقلال

كان الغزاة من البربر والتتر ومن على شاكلتهم إذا دخلوا أرضا فسقوا فيها ودمروها ونهبوا ما يستطيعون حمله . ثم ما يلبثوا أن يمددوا إلى وطنهم ، فيسترجع المغلوبون أنفاسهم ويبدأوا في البناء من جديد .

أما العرب أصعب الحضارة فقد خرجوا من درياهم ودخلوا أراضي غير أرضهم أقاموا فيها وصروها وتأخوا مع أهلها وأقاموا حضارات دامت قرون عديدة .

عكس أهل أوروبا فأمرهم مختلف ، على الرغم من فقرهم فقد غزوا أفريقية ولم يخرجوا منها ، أقاموا فيها ولم يمروها ، تعالوا على قومها فلم يعطوهم شيئا بل أخذوا منهم أشياء . وادوا الإقامة الدائمة ولكن أهلها رفضوا ذلك قاوموا هذا الاحتلال الكريه وتمكنوا خلال أقل من قرن من تحقيق ما أرادوه . كانت فترة وجيزة لم يصدق أهل أوروبا أنهم سيخرجون مطرودين بهذه السرعة واتكل ذلك أسباب ، وأسباب كثيرة عرفها بعضهم وكتب عنها الكثير ونادوا بإزالتها ولكن بعد فوات الآوان .

كانت أسباب الثورة الأفريقية كما ذكرنا كثيرة ، ومن أهم أسبابها سلب الحريات بطريقة وحشية وقاسية ، سلب الأوربي من المواطن الأفريق حريته في أرضه وفي تنقله وحتى في طراز حياته الذي ورثه عن أبائه وأجداده . اجبره بقوانينه الصارمة على ترك الأرض الجيدة ، واجبره أن يزرعها بمحصول هو

يعينه واجبره أن يعمل بأجر لا يسد فيه سقى احتياجاته الضرورية من الغذاء والكساء ، قتل الآلاف من إبنائه واقربائه لم يميز بين طفل وشيخ وبطرق وحشية كتب عنها الكثير ، ولم يصلنا منها إلى القليل .

يذكر الكاتب الانجليزي (درك كارتن) في كتابه (أفريقية . أفريقية . أفريقية . قارة تقف على قدميها) . فيصف لنا نموذجا للوحشية التي يعامل بها رجل السلطة الاوربي الافارقة المدافعين عن أرضهم . يقول الكاتب (١) انضم شاب من المدينة الانجليزية القديمة (توتنجهام) إلى هيئة الشرطة وسافر إلى كينيا وهنا أصبح مساعد مفتش الشرطة .. وقد اعطوه زيارتها رسميا ومسدسا وسلطة واسعة النطاق ، وقالوا له أنه يستطيع اطلاق الرصاص على الافريقيين فخرج يصطاد أول أفريقي من قبيلة (كيكويو) (٢) وكتب هذا الشاب مقالا في جريدة الشعب أعلن فيها أن أحسن شيء في رأيه هو أن يقتل كل فرد من أفراد المارما ، ويقال أن هناك ما يربو على المليون من هذه القبلة) ويستطرد كاتبنا فيقول (ويتذكر بيتر بوسوك - وهذا اسمه - عندما يقول) وقهضنا على ستة من أفراد القبيلة - والتينا بأسرانا على ظهر سيارة نقل ... وكان الرجلان الجريجان يتان من الألم ويصرخان كلما اهتزت العربة . ولم أفعل أنا وضباط الشرطة الاخرون غير الامتعاض ... كنت استجوب عجوزا وكانت اجابته غير مرضية فاطلق أحد أعواني من البيض كلبه على العجوز فانشب الحيوان مخالبه فة وطرحه أرضا وشق رقبتة وجعل يمزق صدره وذراعيه وعلى الرغم من صراخه لم تفعل شيئا غير الامتعاض . وبعد خمس دقائق اشتدعينا الكلب

(١) المصدر السابق : ص ١١ .

(٢) الكوكويو : أكبر قبائل كينيا ، وهي التي قامت بمحركة المارما في اغيبيات .

ثانية وما زال في استطاعتي اجمع صراخ ذلك الرجل العجوز) ونموذج آخر
لرجل شرطة يدعى بريان هيوارد كان يأمر رجاله بحرق طبول أذان الأشرى
بسجائرهم المشتعلة . وكان النساء يهردون من ملابسهن ويصب الماء المغلي على
كل واحدة منها موقع على ثديها . وكثيرا ما يؤدي هذا الفعل إلى الوفاة (١) .
ويذكر كلارك أحد أعضاء الأرسالية الأمريكية في تقرير له عن الكونغونوا
عام ١٨٨٥ ، وكيف كان الباجيك يرسلون جنودهم ليقتلوا أفرادا من قبيلة
الأكوكو ويعودوا بالأيدي التي قطعوها من جثث ضحاياهم وكانت من بينهم
أيدي ثلاثة أطفال وأقفرات مناطق بأكمها بسبب القتل والتعذيب . وكان من
وسائل التسلية عند الباجيكيين قطع أعضاء الرجل التناسلية وتعليقها على شوار
القرية (٢) .

وكتب جليف في تقرير له عام ١٨٩٤ أنهم أحضروا عشرين رأسا بشريا
إلى شلالات ستانلي ، واستعملها الكابتن روم في تزيين حوض الزهور أمام منزله .
وكان الأهالي يرغبون على أكل المطاط إذا لم يحسنوا إعداده . . . والأفضح من
ذلك أن محكمة بلجيكية أصدرت حكما بأنه مادام أكل المطاط غير ضار بالإنسان
فإن مرض بعض الأفريقيين الذين ارغموا على أكل المطاط وموتهم لا يدل إلا
على أنهم مرضوا وماتوا بأسباب أخرى .

ولم يكن الألمان والفرنسيين والبرتغال أقل وحشية من الإنجليز والبلجيكيين .
وكانت حصيللة ارهاب ألمانيا في تنجانيقا . . . ١٢٠٠ رجل وإمرأة . كما قتل
الفرنسيون عشرات الآلاف من مواطني جزيرة مدغشقر .

(١) المصدر السابق : ص ١٢ .

(٢) نفس المصدر : ص ٣٠ .

أمام نظام العمل الاجبارى (السخرة) فكان معروفا ومعمولا به إلى عهد قريب . فكانت السلطات الاستعمارية تجبر الفلاحين على ترك مزارعهم لمدة معينة ليصلوا فى المصانع والمناجم وتمهيد الطرق وبناء السكك الحديدية بميدن عن أسرهم وأطفالهم . فكان هو الرقيق بعينه . وكان جزاء الطارب من السخرة الجلد والعجن .

وعن عدالة الأحكام فلا وجود لها . بالإضافة إلى نظام السجون الذى يصفه دكتور كراوز رئيس القضاء السابق فى مقاطعة أورانج أنه نظام بربرى وأن ١٠ بالمائة على الأقل ممن اعدموا لانهمم بالقتل كانوا أبرياء .

ومن الأمثلة على إنعدام العدالة - إحدى القضايا التى عرضت على محكم جنوب أفريقية كان الحكم فيها غرامة ٢٥٠ جنيه لصاحب عمل ضرب أحد العمال بالسوط حتى مات ولم يدخل السجن ولا يوم واحد . نفس الجريمة إذا ارتكبتها الأفريقى ضد الأوربى فجزاؤه الأعدام .

ومسألة الأرض والظلم والاححاف الذى صاحب تقسيمها فحدث ولا حرج . فبعد استيلاء بريطانيا على كينيا أعلنت بأن الملكية الجماعية للأرض انتقلت إلى بريطانيا ، وأن تقسيم الأرض سيتم من قبل وزارة المستعمرات . فوهبت هذه الوزارة الأراضى الخصبة فى المرتفات إلى حفنة من الأوربيين وشركاتهم وطردت الأفريقيين منها بعد أن خصصت لهم أراضى لا يمكن زراعتها لردائة تربتها (١) . وكانوا يقصدون من ذلك أن يضطر الأفريقى العودة إلى المنطقة الأوربية للعمل كأجير .

(١) جاك ، وودس : جذور الثورة الأفريقية ص ٦٠ .

ويطلق صاحبنا (كارتن) على ذلك قوله « بعد أن تحول كثير من الافريقيين إلى المسيحية ، وبعد أن لقنوا المبادئ التي تنهاهم عن السرقة أصبحوا في غاية من الحيرة . كيف يمكن للغزاة في بلادهم أن يسرقوا إلى هذا الحد المدهل في نفس الوقت الذي يعطون فيه الناس بالفضائل المسيحية دون خجل وتمسكت السكان الحيرة والغضب فا كان ذلك مجرد ظلم وإهانة بل كان أيضا أفقارا واذلالا منظمًا لشعوب بأسرها (١) .

وتذكر إحدى الباحثات الاجلزيات أنها شاهدت أحد أصحاب المزارع الاربيين في كينيا يعاقب بعض الفلاحين الافريقيين الذين يعملون في مزرعته لانهم أكلوا ملحًا كان قد ترك في الحقل لتأكله الماشية . وتذكر أيضا مستغربة من القانون الذي لا يعاقب السائق الابيض عندما يقتل ماشية الاهالي في الطريق . ومن العوامل الأخرى التي نهت الافريق إلى حالته المزرية وكيف يجب عليه الدفاع عن نفسه هو اشتراك عشرات الالوف من الافريقيين في الحرب العالمية الثانية واتصالهم بمجتمعات يتمتع فيها الأفراد بالحرية والمساواة وعلوا أن الحرب كانت ضد الاستبداد وفي سنيل الحرية .

والفرقة النصرانية بمظاهرها البشعة والتي لا تزال تمارس في روديسيا واتحاد جنوب أفريقية ومن قبل في المستعمرات البريطانية في شرق أفريقية لها الاثر الكبير في تعجيل قيام الثورة . فكانت ولا تزال الغاية من ممارسة هذه السياسة المنكرة الإبقاء على نظام الأجر الرخيص ورضوخ الافريق للقوانين التي تقيد حريته فهو محروم من التعليم والتدريب المهني (٢) ومحروم من أى شكل من

(١) درك ، كارتن : المصدر السابق ص ١٢٠ .

(٢) جاك ، وودس : المصدر السابق ص ١٥٥ وما بعدها

أشكال التعبير عن آرائه بحرية . لا حقوق سياسية ولا مدنية فهو ملك للأوروبي فقط . حر لوه بقوانينهم عن الاحتكاك بالأوروبي ومنحته للسكن الجيد والأرض الجيدة والخدمات الممتازة . حرم عليه ركوب نفس عربة القطار والفندق وحتى المصعد والمطعم الذي يدخله الأوروبي . فهل أكثر من هذا ظلم وأجحاف .

وإذا ما أعطيت بعض الحقوق للأفريقيين (كما هو في المستعمرات الفرنسية والبرتغالية) فإنها تعطى لمن يتتف بالثقافة الفرنسية والبرتغالية ويتقن لغتها . ارادوا عزل الإفريقي تماما عن المجتمعات الحرة ليقوموا مدة أطول وظنوا إلى الأبد - يمارسون استغلاله واستغلال ثروات أرضه . ولكن ظنهم قد خاب ظنوا أن الطبقة المتعلمة في مدارسهم وجامعاتهم ستكون مخلصه لهم يستعينون بها لعنمان بقائهم - والذي حدث العكس - فالإفريقي كأي مواطن حر في العالم يبقى مرتبط بأرضه وأهله مخلصا لها - وهذه النخبة المتعلمة هي التي بدأت بتشكيل الأحزاب والجماعات السرية لطرد الاستعمار وهي التي قادت حملات التوعية والمطالبة بالحقوق المدنية ، وهي التي أصدرت الصحف والمنشورات العلنية والسرية ، تدعو الشعب الإفريقي للثورة .

كانت المطالبة باستعادة الأرض المنغصبة هي البداية . فالمؤتمر الوطني الإفريقي الذي تشكل عام ١٩١٢ في جنوب أفريقية كان هدفه الاحتجاج على سياسة الاستيلاء على الأرض حيث كان قد انتزع ٨٩ ٪ من الأرض من الإفريقيين احتجاجا الأوربيون لأنفسهم . وعندما تشكلت رابطة الكيكيويو في كينيا (أوقف نشاطهم فيما بعد) . كان أول ما صرح به سكرتيرها العام (جومو كينياتا) : « ان ما يريده الإفريقيين ليس تنازلات وإنما استعادة أرضهم »

وهذا كان شعور جميع الافريقيين وفي كل بقعة من بقاع التارة . لذلك أصبحت مسألة الارض نقطة أساسية في برنامج جميع الحركات الوطنية الافريقية . ففي تشرين الاول عام ١٨٥١ أرسلت (رابطة الطلاب وخدم المنازل الافريقيين بتنجانيقا) التماسا إلى لجنة الوصاية التابعة للامم المتحدة ، وجهت فيه أسئلة كثيرة من ضمنها :

لماذا تباع أرضنا نحن الافريقيين (١)؟

لماذا تطرد من أرضنا الاصلية التي عاش فوقها أجدادنا ونوضع فوق التلال ؟

لماذا تلبس قبور أجدادنا ؟

وفي نفس السنة بحث شعب (الواميرو) في شمال تنجانيقا بشكوى مماثلة سببها طرد ثلاثة الاف أفريق من أراضيهم في مقاطعة اروشا .

وتبع ذلك احتجاجات على نظام العمل الاجباري (السخرة) والذي يصفه الافريقيون بأنه الرق نفسه . ففي عام ١٩٥١ قدم أعضاء رابطة (التشاجا الثقافية لتنجانيقا) التماسا إلى مجلس الوصاية التابع للامم المتحدة يذكرون فيه أن مكتب استخدام العمل هو شوق للرفيق . ان الافريقيين يجندون بوسائل ليست اختيارية وينقل هؤلاء إلى أماكن تبعد عن ديارهم أكثر من ثمانمائة ميل بطريقة تشتمر منها الابدان . ان المواشي تعامل أفضل مما يعامل به هؤلاء .

ومن مظاهر الاحتجاجات الأخرى على المعاملة السيئة والفقير المتوسع .
الحلة التي قام بها الافريقيون عام ١٩٥٧ (٢) في اتحاد جنوب أفريقيا لمقاطعة

(١) المصدر السابق : ص ٦٤ .

(٢) المصدر السابق ص ٣٢٤ وما بعدها

ركوب السيارات العامة (الباص) حيث رفعت لافتات سار بها العمال وغيرهم في الشوارع وقد كتبت عليها عبارة (أسينا مالى) ومعناها ليس لدينا نقود . وأصدر العمال منشورات جاء فيها :

(لماذا لا نستطيع دفع ثمن تذكرة الباص أو الاتوبيس ؟)

(ليس لدينا نقود) .

(لماذا تنضور أسرتنا جوعا ؟)

(ليس لدينا نقود)

(لماذا يموت أطفالنا ؟)

(ليس لدينا نقود)

هذا الأمر ينطبق على سكان القارة كلها . ولان هذه الاحتجاجات في كل مكان اضطرابات ومظاهرات سياسية واتفاضات . صاحبها ظهور المنظمات والأحزاب .

ونلاحظ أن الأفريقيين لم يستكينوا يوما من الأيام ولم يرضوا لأنفسهم الذل والهوان فدائما كانوا مناضلين مدافعين عن أرضهم وشعبهم فقد مر تاريخهم النضالى في سبيل الحرية وبعد ستوط بما لكهم القديمة بثلاث مراحل قاوموها في المرحلة الأولى للغزو الأوربي بكل ما يستطيعون ولما غلبوا على أمرهم بدأوا المرحلة الثانية وهي مرحلة الاحتجاجات بأشكالها المختلفة وبعد فترة قصيرة بدأوا المرحلة الثالثة والأخيرة وهي العمل المنظم لتوحيد جهود كل الأمم وتكوين المنظمات والأحزاب ذات الأساس الجماهيرى الواسع ، هدفها واحد ، وهو طرد المستعمر والحصول على الاستقلال .

ولم تكن أى دولة في القارة قد حصلت على استقلالها سوى مصر وليبيريا

حتى الحبشة التي ظلت فترة طويلة مستقلة هاجمها الايطاليون عام ١٩٣٦ وسيطروا عليها وتمكنت بمساعدة الانجليز من طرد الايطاليين عام ١٩٤١ .

وكما ذكرنا فان جميع الاحزاب لم تتسكون الا في فترة ما بعد الحرب العالمية الثانية ما عدا حزب المؤتمر الوطني الافريقي الذي تأسس في جنوب افريقية عام ١٩١٢ إن هذا الحزب لم تكتمل مقوماته ويتطور إلى مرحلة النضج إلا بعد الحرب . فقد شهدت فترة ما بعد الحرب وعيا سياسيا شمل جميع أفراد الشعب الافريقي في كل مكان . ولم يساهم فيه سكان المدن لوحدهم بل اشترك معهم سكان القرى والارياف من الفلاحين الذين لا يملكون أرضا وحتى الذين يملكون نجدهم قد استاءوا من سياسة زراعة المحاصيل النقدية وتقلب أسعارها وتعرضهم للخسارة حتى هؤلاء انضموا إلى الشعب الافريقي وانتموا إلى أحزابه مطالبين بالاستقلال . أما رؤساء القبائل فكان منهم من يسير الاستمرار خوفا أو طمعا في السلطة ومنهم الكثير الذي انضم إلى الحركات الشعبية وقادها إلى الاستقلال وتعرضوا إلى السجن والنفي ، ومنهم في اتحاد جنوب افريقية لرتولى الذي ترأس المؤتمر الوطني الافريقي وجير مياماني وتواهميني وبانجيليزوي وكلهم من الرؤساء ، نفوا وعزلوا من مناصبهم . وفي كينيا الرئيس كوانانجى وفي نياسالاند جوماني وفي روديسيا الشمالية (زامبيا) الرئيس تشيتيموكولو . وفي روديسيا الجنوبية الرئيس نياندرو صاحب القون المشهور . لقد أخذتم شبابنا لياقوا حثفهم فإذا حملنا - عليه في مقابل ذلك ؟ .

أما أهم أحزاب ومنظمات التحرر الافريقي لبلدان افريقية هي :-

١ - في كينيا :

كانت أول منظمة تشكلت فيها للناشطة الاستمرار وأفعال اللاندمانية في اغتصاب

الأرض من أصحابها هي جماعة شرق أفريقيا التي ترأسها زعيم قبائل الكيكويو (ثوكو) الذي التقى القبض عليه عام ١٩٥٢ ونفى. ثم عاد وأسس الاتحاد الأفريقي لكينيا عام ١٩٤٤ خلفه من بعده جيشورو ثم جومو كينيا تا الذي قبض عليه عام ١٩٥٢ وحكم عليه بالسجن فحل محله أوديري. وفي عام ١٩٥٣ حظر هذا الاتحاد من قبل المستعمر وعاد عام ١٩٦٠ متحدا مع منظمات أخرى تدعو إلى الاستقلال باسم الاتحاد الأفريقي الوطني لكينيا (الكانو) وترأسه (جيشورو) مؤقتا لحين الإفراج عن كينيا تا.

وكعادة البريطانيين في كل مكان يتبعون سياسة فرق تسد - شجعوا (رونالد نجالا) بتأسيس حزب آخر عام ١٩٦٠ باسم الاتحاد الأفريقي الديمقراطي (الكادو) وبدأ الخلاف بين الحزبين حتى اشتقت كينيا ونودي بتوحيد الأحزاب.

وكينيا من البلدان الأفريقية القلائل التي حصلت على استقلالها بعد معارك ضارية مع الاستعمار واستعمال وسائل العنف (للدفاع عن النفس) مما أدى إلى خسائر جسيمة في الأرواح، وتذكرنا هذه الحالة ما حدث في الجزائر والكميرون.

يقترن نضال كينيا من أجل الاستقلال وإعادة الأرض لأصحابها الشرعيين باسمين رهبا الاستعمار البريطاني وأقلتا مضاجعه وهما (الماو - ماو) (١)

(١) جنتر، جون: المصدر السابق ج ٢ ص ٢٧٧ وما بعدها.

كجيل، ه. ت، جورج: المصدر السابق ص ٢٩٥.

درك، كارتن: المصدر السابق ص ١٣٧ وما بعدها.

صبري، صلاح: أفريقية وراء الصحراء. من ص ٨٠ إلى ٨٧.

و (جومو كينيا تا) و المار - مار حركة ثورية أفريقية ، معظم أعضائها من قبيلة (الكيكويو) وهي أكبر قبيلة في كينيا وأقواها . أصلهم من مناطق الغابات تعلموا الزراعة واستقروا في الأراضي المرتفعة الخصبة التي استولى عليها البيض بعد ذلك واستقر منهم عدد كبير في المدن وتعلموا بسرعة بعض المهن الفنية وأتقنوها وكانوا تواقين إلى كسب العلم ففتحو المدارس على حسابهم الخاص وتخرج العديد منهم وأكمل تعليمه في جامعات أوروبا وعادوا إلى أوطانهم بأفكار جديدة في الحرية والاستقلال . ومن خصائص أفراد هذه القبيلة أنهم شديدي التمسك بالديمقراطية والفرديّة فلا زعماء لهم يقودونهم إلى ما يشاؤون ويشاء المستعمر والذين برزوا منهم كانوا قادة لحركات تحررية التفت حولهم الجميع وطبقوا قواعد الحركة ونظمها تطبيقاً كاملاً وبسريرة أفلقت المستعمر . من تلك الحركات كانت حركة المار - مار . التي بدأت قبل ١٩٥٢ مسالمة نوعاً ولكنها لجأت بعد ذلك التاريخ وإعلان حالة الطوارئ إلى الثورة التي كلفت المستعمر البريطاني حوالي ٢٧ مليون جنيه (كما يذكر جون جنتر في كتابه داخل أفريقيا) . وخسر الأوربيون ٥٣ قتيلاً فقط من الموظفين المدنيين والعسكريين ولكن هذا العدد القليل من الخسائر في الأرواح أصبح مصدر رعب وخوف شديدين أدى إلى هتيرية المستعمر فأخذ يطلق النار على كل من يصادفه من الأفريقيين خارجاً من الأحرار أو لم يطيع أوامر التوقف والتصريحات الخاصة بالمرور . فخسر الأفريقيين أكثر من عشرة آلاف رجل والذين نجوا من القتل أحيوا إلى المحاكم السورية وتم اعدام ٥٠٠ منهم لثبوت أو اشتباه تعاونهم مع حركة المار - مار . ولهذا الجماعة قسم خاص بها يأمر بالطاعة ومساعدة الرجل الأبيض ومن يتعاون معه من الأفريقيين .

ترأس جماعة الماو - ماو الزعيم السياسي جومو كينيا تانا (١) بعد عام ١٩٤٤م باسم (اتحاد كينيا الافريقى) وبلغ الاعضاء المنتسبين للحركة أكثر من مائة الف عضو . وأنكر كينيا تانا وزعماء الاتحاد صلتهم بجماعة الماو - ماو ، ولكن البريطانيين لم يصدقوا ذلك فاصدروا أمرا بتحريم نشاط هذا الاتحاد عام ١٩٥٣ . كان جومو كينيا تانا رمزا للكفاح ضد المستعمر فهو بالإضافة لشخصيته الفذة وقوتها كان قد حصل على قسط وافر من التعليم في جامعات إنجلترا وموسكو وبقى فيها ١٧ عاما وعندما علمت إنجلترا بنفوذ كينيا تانا على أفراد قبائل الكيكيبو والماو ماو . طلبت منه المساعدة في القاء خطبة على الجماهير لنبذ حركة الماو - ماو والتخلي عنها فوافق على أن يحاول ولكنه كان أكثر دهاء من البريطانيين . فعندما يتجمع الآلاف حوله يدعو أتباعه على التخلي عن (الماو - ماو) واحترام القانون ولكنه كان في الوقت نفسه يوحى بإشارات سرية إلى مستمعيه أن آراءه هي عكس ما يقول . بذلك استمرت الحركة في المقاومة والعنف حتى بعد اعتقاله وشجنه عام ١٩٥٢ بتهمة إدارة الماو - ماو .

٢ - في غانزة :

كانت غانزة أول دولة أفريقية نالت استقلالها بعد الحرب العالمية الثانية (١٩٥٧) نتيجة لكفاح شعبيها الذي تميز بثقافة عالية . وقامت في غانزة عدة احزاب تأسس بعضها على أسس قبلية وإقليمية حتى جاء حزب مؤتمر الشعب (حزب الميثاق الشعبي) الذي أسسه نكروما عام ١٩٤٩ . اعتمد على الشعب الغاني قاعدة للمقاومة والاستعمار والاستقلال الفورى . تمكن نكروما من إدارة الحرب وهو في سجنه وعندما جرت انتخابات المجلس التشريعى عام ١٩٥١

فاز نكروما وحزبه بأغلبية كبيرة اضطر عندها الحاكم العام البريطاني إلى إطلاق سراح نكروما ليصبح رئيسا للوزارة وعمل على تعديل الدستور بحيث أصبح جميع أعضاء المجلس التشريعي من الأفريقيين ومعظم أعضاء الوزارة منهم . حتى جاء عام الاستقلال فأصبحت الإدارة كلها بيد الأفريقيين . تلاحقت بعدها المؤامرات على حكم نكروما لأنه كان في اعتقادهم يميل إلى الشرق وتطبيق النظم الاشتراكية . ونجحت آخر محاولة عام ١٩٦٦ انتهت بالإطاحة بنكروما وحل حزب الميثاق الشعبي .

٣ - في غينيا :

كان الأفريقيين في المستعمرات الفرنسية في غرب القارة يؤلفون أحزابا تضمهم جميعا وهدفها طرد المستعمر من جميع المنطقتين . ومن تلك الأحزاب (التجمع الديمقراطي الأفريقي) وجميع الذين ينتخبون للجالس التشريعية الفرنسية . وانبثق من هذا التجمع عدة أحزاب يقتصر نشاطها على المناطق التي ينتشرون فيها . ومن تلك الأحزاب ، الحزب الديمقراطي النيني ، الذي أسسه ماديرا تيكاسكا عام ١٩٤٦ ، وفي عام ١٩٥٢ تولى الرئيس سيكوتوري رئاسة الحزب ، لقيت مبادئ الحزب معارضة شديدة من قبل فرنسا ومع ذلك انتخب رئيسه عام ١٩٥٦ نائبا عن غينيا في الجمعية الوطنية الفرنسية ، وفي السنة التي تلتها حاز على الأغلبية فتشكلت الحكومة من أعضائه برئاسة سيكوتوري الذي نادى بالاستقلال عن فرنسا وعن اتحاد أفريقيا الغربية . وكانت النتيجة أن صوت شعب غينيا بعدم البقاء ضمن المجموعة الفرنسية التي دعا إليه ديغول . وأصبحت مستقلة استقلالاً تاماً دون غيرها . وانفصلت نهائياً عن التجمع الأفريقي . ولم تعترف بها فرنسا في البداية فانسحب جميع العاملين الفرنسيين من

غينيا بايعاز من الحكومة الفرنسية . واستمرت المؤتمرات هندسيكوتوري
وحكومته ولم تنجح أحدها حتى الآن .

٤ - في تنجانيقا :

أهم أحزاب هذا البلد هو حزب (الاتحاد الأفريقي الوطني التنجانيقي) الذي
أسسه يوليوس نيريري عام ١٩٥٤ وهو انتمرار لجماعة (الرابطة الأفريقية
لتنجانيقا) . دعا هذا الحزب إلى محاربة التبعية والاتجاهات الانعزالية والتمييز
العنصري بأشكاله المختلفة ودعا إلى احلال الأفريقيين في أجهزة الحكم والتعليم
الاجباري وملكية الارض للأفريقي فقط وسمح الحزب دخسول الآسيويين
والأوربيين كأعضاء في الحزب يمثلون الاقلية المتعاطفة مع الأفريقيين لنيل
الاستقلال : كما عمل الحزب على إقامة علاقات واتصالات مع أحزاب أفريقية
في بلدان مجاورة مثل كينيا والأحزاب الاخرى في تنجانيقا نفسها . ودعا إلى
اتحاد دول أفريقيا الشرقية (تنجانيقا وزنبار وكينيا وأوغندا) قائده أحزاب
تلك الدول . ولما أصبح نيريري رئيسا لوزراء تنجانيقا عام ١٩٦٠ بعد حصول
حزبه على الاكثية في المجلس التشريعي عمل على الوحدة التي دعا اليها وفعلا تمت
ولكن بين تنجانيقا وزنبار فقط وأصبحت الدولة الجديدة تسمى (تنزانيا) .

٥ - في انجولا :

تعددت الأحزاب والمنظمات في انجولا قبل استقلالها عام ١٩٧٦ ، وكانت
تعمل من خارج البلاد وخاصة من الكونغو المجاور ، ففي مام ١٩٥٨ تأسس حزب
اتحاد شعب انجولا بزعامة جيلنوري وكان يؤيده عدد كبير من السكان في شمال
انجولا وخاصة قبائل الباكتغو . وإلى جانب هذا الحزب قامب الحركة الشعبية
لتحرير انجولا واتحاد شعب انجولا . وفي عام ١٩٦٢ كوزن حزب اتحاد شعب

انجولا وبمبه الحزب الديموقراطى الانجول حكومة فى النى وبدأت الحركة الشعبية بتنظيم هجمات عسكرية ضد الحكم البرتغالى بدأ اتحاد شعب انجولا القيام بعمليات ماثلة لوحده وبدون الاشتراك مع الحركة الشعبية . وفى عام ١٩٦٦ توقف نشاط اتحاد شعب انجولا العسكرى وبقيت الحركة الشعبية تناضل لوحدها حتى قررت البرتغال منح انجولا الاستقلال فحصل صدام دموى بين الحركة الشعبية والاحزاب والاخرى انتهت بسيطرة الحركة الشعبية على الحكم عام ١٩٧٦ .

كانت هذه نماذج من حركات التحرر فى افريقية ونماذج للكفاح ضد السيطرة الاستعمارية وما جاءت به من قوانين تفرقة عنصرية واستيلاء على الاراضى والثروات وتحديد الحرية الفردية فى تنقلاته وحتى فى نوع الغذاء الذى يتناوله عن طريق اجباره على زراعة محاصيل محدودة . وبعد ذلك الكفاح المرير تمكنت معظم دول القارة من نيل استقلالها ، اخرها كانت المستعمرات البرتغالية ولم يبق سوى روديسيا الجنوبية واتحاد جنوب افريقية يسيطر عليها الاوريون وأهلها فى صراع مستمر معهم ويشترك معهم ثوار افريقية الجنوبية الغربية (ناميبيا) التى يستمر الحكم الاوربى فى جنوب افريقية بعناده فى عدم إطاعة القرارات المستمرة لهيئة الأمم المتحدة بمنح الاستقلال لهذا البلد وتسليم السلطة لأهله .

لقد خرج المستعمر من افريقية بعد أن ترك بذور الشقاق والانقسامات التى تظهر من حين لآخر على شكل انقلابات عسكرية ، فالنظام القبلى لا يزال مستمرا فى بعض أجزائها وطرق التمتع والمؤامرات لا تزال مسيطرة على بعض المناطق وهى فى طريق الزوال بعد أن ازداد عدد الطبقة المثقفة الواعية التى تدهوا ليس فقط إلى الوحدة الوطنية بل إلى الوحدة القومية ووحدة كل افريقية . فضلا

أثمرت جهود الزعماء الافارقة بتأسيس أول ظاهرة اتحادية شاملة للقارة ممثلة في (منظمة الوحدة الافريقية) عام ١٩٦٣ سبقتها عدة محاولات لانحادات اقليمية وجزئية تشمل اقليمين أو أكثر من أقطار القارة المستقلة والتي سنتناول دراستها مفصلا في الفصل التالي وهو النصل الخامس .

وقبل أن نبدأ دراستنا لموضوع الفصل الخامس ندون تواريخ استقلال دول أفريقية التي استقلت بعد الحرب العالمية الثانية :-

١٩٥٦	- جمهورية السودان	١٩٥٥	ليبيا
١٩٥٦	- تونس	١٩٥٦	المملكة المغربية
١٩٥٨	- غينيا	١٩٥٧	غانة
١٩٦٠	- مالي	١٩٦٠	أفريقيا الوسطى
١٩٦٠	- النيجر	١٩٦٠	تشاد
١٩٦٠	- السنغال	١٩٦٠	ساحل العاج
١٩٦٠	- الكونغو الشعبية	١٩٦٠	الكاميرون
١٩٦٠	- بنين (داهومي)	١٩٦٠	زائير
١٩٦٠	- مالايا	١٩٦٠	الجابون
١٩٦٠	- توجو	١٩٦٠	جمهورية الصومال
١٩٦٠	- نيجيريا	١٩٦٠	فولتا العليا
١٩٦٠	- موريتانيا	١٩٦٠	سيراليون
١٩٦٠	- رواندا	١٩٦٠	تنجانيقا
١٩٦٢	- الجزائر	١٩٦٠	بوروندي
١٩٦٣	- كينيا	١٩٦٢	أوغندا
١٩٦٣	- زنجبار	١٩٦٥	غامبيا
١٩٧٦	- موزمبيق	١٩٧٦	انجولا
		١٩٧٦	غينيا بيساو
		١٩٧٦	جيبوتي

مراجع الفصل الرابع

حركات التحرر والاستقلال

١ - انكروما ، كوامي : نحو تحرر المستعمرات (ترجمة عبد العزيز عتيق

القاهرة ١٩٥٨) .

٢ - الخطيب ، أحمد : الثورة الجزائرية ، (بيروت ١٩٥٨) .

٣ - رياض ، زاهر : استثمار أفريقية واستقلالها (القاهرة ١٩٦٦) .

٤ - الرافعي ، عبد الرحمن : الثورة العرابية والاحتلال الانجليزي ، (القاهرة)

٥ - صبرى ، صلاح : أفريقية وراء الصحراء (القاهرة ١٩٦٠) .

٦ - الفاسي ، جلال : الحركات الاستقلالية في المغرب العربي (القاهرة

١٩٤٨) .

٧ - ميرمام الان : مأساة الكونغو (ترجمة حسن التميمي القاهرة ١٩٦٨)

٨ - كبل ، هـ ، تـ جورج : أفريقية المدارية ج ٢ (ترجمة على رفاعنة

وجماعته القاهرة ١٩٦٩) .

٩ - ووديس ، جاك : جذور الثورة الافريقية (ترجمة أحمد فؤاد بلبع

القاهرة ١٩٧١) .

10 -- Davidson, B. : The Africa Awakenig (1955)

11 -- Delairgnetto, R. : Freedom and Authority in French
west Africa (London 1930)

12 -- Legum, C. : Must we lose Africa (London 1951)

13 -- Mimble : Gedge. H. T : Tropical Africa voiz (N.Y, 1960)

الفصل الخامس

الإنحاد والوحدة الإفريقية

الإنسان الإفريقي كأي إنسان في عالمنا، عمل ويعمل على توسيع علاقته الاقتصادية والثقافية مع بني جنسه ليحصل على مكاسب أكبر وأفضل فخرج من مجتمعه الأسرى الصغير إلى مجتمع أكبر وهو مجتمع القبيلة ثم إلى مجتمع أكبر من ذلك وهو مجتمع الدولة . ولم يقف عند هذا الحد بل عمل على توحيد الدول الصغيرة في دول كبرى وبما ك عظمت ، فأسس مملكته ملكي وكانم وسنغاي رانند حصل ذلك كله قبل دخول المستعمر الأوربي الذي قضى على جميع تلك المجتمعات البشرية الإفريقية ، حتى على تجمع الأسرة الصغيرة عندما ترك الرجال أسرهم وهاجروا إلى مناطق بعيدة هربا من ضريبة الرأس والحصول على مصدر آخر للرزق بعد أن انتزعت منه أرضه التي كان يزرعها لتوفير الغذاء لأسرته . صبر الإفريقي على هذا الغبن الذي أصابه ولكن لم يهمل صبره بل أخذ يبني من جديد فنشأت الاتحادات والأحزاب السرية لاعادة الوحدة القبلية ثم الوحدة الوطنية والقومية . وما أن بزغ فجر الاستقلال حتى أخذ يعمل على توحيد البلدان المستقلة فنجح في ذلك تارة وفشل تارة أخرى ولكنه ظل يعمل وكانت فكرة الوحدة تجري في عروقه فذبح وبسرعة - لم يحصل مثيلها في تاريخ القارات إذ لم يمض على تاريخ استقلال معظم دول القارة سوى بضع سنوات حتى ظهرت بشائر الوحدة في مومبر أديس ابابا الذي عقد في ايار (مايو) عام ١٩٦٣ تمخض عنه منظمة الوحدة الإفريقية شملت جميع الدول الإفريقية المستقلة وعددها ٣٣ دولة والتي زاد عددها في الوقت الحاضر إلى ٤٩ دولة .

قبل فمضج فكرة الوحدة الشاملة ومن ثم تحقيقها جرت عدة محاولات

لتحقيق اتحادات أفريقية على أسس جغرافية أو ثقافية كان نصيبها التعثر وال فشل
أحيانا وكان لهذا الفشل أسباب عدة منها : -

١ - لم يسبق لمعظم الاتحادات قبيل تأسيسها دراسات مطولة ومثينة حيث
أنها تكونت بسرعة ولمجرد تحقيق هدف كان يساور فكر كل أفريقي دافعه
التجربة المصطنعة لأرضه ، التي قام بها الاستعمار الأوربي .

٢ - عدم استشارة الشعوب في تحقيق الاتحاد - كما حصل بالنسبة لاتحاد
مصر والسودان في عهد الملك فاروق .

٣ - مؤامرات الاستعمار لبقاء أفريقية مجزأة .

٤ - اختلاف آراء وأفكار وفلسفات الزعماء الافارقة ورؤساء دولها
فنهم اليساري ومنهم اليميني ومنهم المعتدل .

٥ - وجود طبقة معينة من الافريقيين تربط مصالحها مع الاستعمار القديم
تعمل ضد قوى الوحدة والاتحاد .

٦ - سيطرة الاقتصاد الأوربي على الافريقي وجعله تابعا له في كثير الحالات ،

٧ - رواسب الاستعمار في التخلف الثقافي والاقتصادى والنعرات التبيلية .

٨ - أنانية بعض الرؤساء وجبهم لترغيب الاتحادات دون غيرهم من الزعماء .

وقبل أن نصل إلى مؤتمر القمة الافريقي الذي دعا إلى فكرة الوحدة الافريقية
لا بد لنا من استعراض الجهود للوحدية والاتحادية التي ظهرت قبل
منظمة الوحدة الافريقية على شكل منظمات واتحادات أفريقية من أهمها : -

الاتحاد بين مصر والسودان (١) : -

حاولت مصر ومن جانب واحد إعلان الوحدة بينها وبين الأقليم السوداني عام ١٩٥١ والذي كان تحت سيطرة إدارة مصرية - انجليزية . عملت مصر على تعديل دستورها ليكون بموجبها ملك مصر هو ملك مصر والسودان ومنح أهال السودان حق انتخاب أعضاء مجلسهم النيابي وتأليف مجلس الوزراء يعنيه الملك من أهل السودان وأعطى الدستور الحق للملك في الاشراف على جميع السلطات في السودان له الحق في تعيين أعضائها وعزلهم . لم يستجب أهل السودان لهذه الدعوة ، أولا : لانها لم تتم بموافقة الشعب السوداني ، ثانيا : تعدد الاحزاب والمنظمات في السودان والتي لم تحاول توحيد نفسها ضد الاستعمار الانجليزي ، وعقدت الادارة المصرية عام ١٩٥٢ عدة اتفاقيات بين مصر والسودان ثم بين مصر وجمهورية السودان عن استقلال السودان عام ١٩٥٦ وفضل البقاء مستقلا وابعاد فكرة الاتحاد مع مصر للاسباب التي ذكرناها والتي ظل الاستعمار ينذرها كالعائفة والتبليية وخيرها .

٢ - الاتحاد بين غانة وغيينيا :

بعد ان صوتت غينيا ضد البقاء ضمن دول الرابطة الفرنسية ونالت استقلالها التام عام ١٩٥٧ ، اتفقت مع جمهورية غانة التي سبق وان نالت استقلالها عام ١٩٥٧ على تكوين اتحاد فيما بينهما وتكون الباب مفتوح للنول الافريقية المستقلة الاخرى للانضمام اليها . ولم يكتب لهذا الاتحاد النجاحا المطلوب بسبب اختلاف النظم التي ورثتها غينيا من فرنسا وغانة من إنجلترا . فاقترص الاتحاد على التعاون الاقتصادي وكان خطوة محفزة لاتحادات اخرى .

(١) غال ، بطرس : منظمة الوحدة الأفريقية ص ١٢ .

٣ - اتحاد مالي :

بدأت فكرة الاتحاد بين بلدان غرب أفريقية في الفترة التي سبقت استقلالها التام عن فرنسا - أي عندما كانت مرتبطة مع فرنسا بشؤونها الخارجية والدفاع ضمن ما سمي بدول الرابطة الفرنسية التي أنشأها ديجول عام ١٩٥٨ .

تشكل اتحاد مالي من أربع دول هي : السنغال ، وفولتا العليا ، وداهومي ، والسودان الفرنسي (جمهورية مالي بعد الاستقلال) يتم بموجب هذا الاتحاد تشكيل وزارة اتحادية وبرلمان اتحادي ومحكمة دستورية اتحادية . وقبل البدء بتنفيذ بنود الاتفاق انسحبت داهومي وفولتا العليا واختصر الاتحاد على السنغال ومالي اللتان نالتا استقلالهما التام عام ١٩٦٠ . وما أن لبث ومنى هذا الاتحاد بالنشل لسبب الخلاف على من سيرأس الاتحاد .

٤ - الاتحاد الثلاثي بين غانة ومالي وغينيا :

بعد أن فشلت تجربة اتحاد مالي تكون عام ١٩٦١ اتحاد ثلاثي بين جمهوريات غانة ومالي وغينيا هدفه نواة لاتحاد أفريقي أكبر ، يضم دول غرب أفريقية جميعها ومن ثم يتسع ليعضم الدول الأخرى . ومن أهم مواد دستور هذا الاتحاد هي : التعاون بين دول الاتحاد في مجالات السياسة والاقتصاد ، والاعتماد على الشعوب التي لا يزال الاستعمار الأوربي يسيطر عليها لتيسل استقلالها وتفككت عدة لجان يختص كل منها في شأن من الشؤون كالشؤون الاقتصادية والشؤون المالية .

٥ - منظمة الدار البيضاء : (١)

استطاع رؤساء دول غانة وغينيا ومالي من كسر وتحطيم الصعاب وحجاب

(١) انظر المصدر السابق ص ٢٢ .

الصحراء الكبرى في تدعيم أوامر الصداقة والتعاون مع بلدان الشمال الأفريقي
الدرية . نتج عن ذلك تأسيس منظمة الدار البيضاء عام ١٩٦١ التي ضمت كلا
من غانة وغينيا ومالي والمغرب وجمهورية مصر العربية والحكومة الجزائرية
المؤقتة اجتمع رؤساء تلك الدول في الدار البيضاء (بالمغرب) ووقعوا على
معارف (ميثاق الدار البيضاء الأفريقي) . كان من أهم قراراته محاربة الصهيونية
وطردها من الأراضي العربية المحتلة وتأييد الثورة الجزائرية في نضالها ضد
الاستعمار الفرنسي ومعارضة بشن الميادين وتدعيم الاحتجاج على التجارب -
الدرية التي تقوم بها فرنسا بالصحراء الأفريقية الكبرى . هذا بالإضافة الى قرار
مبدأ الوحدة الأفريقية الكاملة ومبدأ عدم الانحياز، ومساعدة الدول غير المنسقة
على نيل استقلالها ، والتعاون في سبيل استغلال الثروات الاقتصادية وتوزيعها
على أبناء التارة الأفريقية واقترح في هذا الاجتماع وكان من بنود الاتفاق انشاء
سوق أفريقية مشتركة وبك أفريقي للتنمية ومجلس للوحدة الاقتصادية واتحاد
طيران وبريد أفريقي ، وقيادة عليا مشتركة .

٦ - منظمة الاتحاد الأفريقي الملجاشي :

بعد خروج العديد من الدول الأفريقية من منظمة الرابطة الفرنسية ونييل
استقلالها التام عام ١٩٦٢ فكرت في تكوين اتحاد فيما بينها للحفاظ على استقلال
وتحقيق أكبر قسط من التقدم . فاجتمع ممثلون من اثني عشر دولة في عاصمة
ملاجاشي (مدغشقر سابقا) وهي تاناناريف ، بحثوا سبل التعاون والتضامن
والحفاظ على سلامة الدول الأعضاء في المنظمة وإبراز ما كونهت هذه المنظمة
وهو ما يسمي بمجموعة الاتحاد الأفريقي الملجاشي في الأمم المتحدة . حيث
يجتمع ممثلو دول المنظمة الملجاشية في أروقة الأمم المتحدة والاتفاق على رأي

واحد قبل أن تتخذ الهيئة العامة للامم المتحدة أى قرار هام .

أما دول منظمة الاتحاد فهي وكلها ناطقة باللغة الفرنسية : الكونغوليويو
لدفيل (زائير) وتشاد ، والسنتال . وأفريقية الوسطى ، والكونغورازفيل ،
وجابون ، وموريتانيا ، وداهومي ، وساحل العاج ، والنيجر ، والكاميرون .

٧ - مجموعة منروفيا :

عملت بعض الدول الأفريقية على التخلي عن فكرة الاتحادات القائمة على
أساس النطق باللغة الفرنسية والانجليزية ونجحت في نشر هذه الفكرة التي
أدت إلى عقد مؤتمر منروفيا (عاصمة ليبيريا) عام ١٩٦١ انضم إليه بالإضافة
للدول الناطقة باللغة الفرنسية كل من نيجيريا واثيوبيا وليبيريا وسيراليون
والصومال وتونس وتوجو . ورفضت مجموعة دول الدار البيضاء الدخول في هذه
المنظمة بسبب عدم تقديم الدعوة لحكومة الجزائر المؤقتة . وكان من أهم مقررات
مؤتمر منروفيا هي لصرة شعوب الدول الغير مستقلة كالجزائر ، واتحاد جنوب
أفريقية ، وانجولا ، وروديسيا الجنوبية ، وموزمبيق ، وغيرها بالإضافة للتعاون
في شتى المجالات .

منظمة الوحدة الأفريقية :

تمخضت جهود المنظمات والمؤتمرات الأفريقية الآنفة الذكر فولدت فكرة
عقد مؤتمر قمة أفريقي يضم جميع بلدان القارة المستقلة ووفود تمثل المنظمات
والاحزاب في البلدان الغير مستقلة كراقبين .

انقذ المؤتمر في شهر ايار ، مايو ، ١٩٦٣ في العاصمة الحبشية (أديس
ابابا) وبدأ باجتماع وزراء خارجية الدول المشتركة الذين أعدوا دستور الميثاق

الوحدوى . ومن ثم أعقب اجتماع رؤساء الدول للتوقيع على بنوده .

خرج المؤتمر بتوصيات هامة ، منها : الاسراع بمساعدة الدول الغير مستقلة في نضالها للمصحوول على الاستقلال بدون قيد أو شرط ، ومنها روديسيا الجنوبية (زمبابوى) وجنوب غرب أفريقية (ناميبيا) وأن يدافع عن قضيتهم في مجلس الأمن وقطع العلاقات الدبلوماسية والقنصلية مع حكومتى البرتغال وجنوب أفريقية ومقاطعتها تجاريا ، واغلاق جميع الموانى والمطارات الافريقية في وجه سفنها وطائراتها ، ومنع طائراتها من التحليق فوق الاراضى الافريقية وانشاء صندوق خاص لمساعدة حركات التحرر في البلدان الغير مستقلة .

ومن قرارات المؤتمر أيضا : التنديد بالفرقة العنصرية والعمل على ازالتها في جنوب افريقية ومناشدة الدول لتمتع علاقاتها الدبلوماسية والقنصلية والاقتصادية مع اتحاد جنوب افريقيا وفعلت كثير من دول العالم على تطبيق هذه المقاطعة التى دعا اليها مؤتمر أديس أبابا .

كما دعا المؤتمر لبذل الجهود لنزع السلاح وأن تكون أفريقية خالية من الاسلحة النووية والتوقف عن اجراء التجارب على اراضها .

ويتم تحقيق أهداف المنظمة عن طريق الهيئات التالية :

١ — مجلس رؤساء الدول والحكومات ويجتمع مرة واحدة على الاقل كل سنة . وله سلطات واسعة منها تعيين الهيئات العاملة والاشراف عليها وإجراء التعديلات على بنود الميثاق وهيئاته العاملة .

٢ . — مجلس وزراء الخارجية : الذى يمثله وزراء خارجية الدول الاعضاء

أور من ينوب عنهم ويجتمع مرتين في السنة على الأقل بحل المشاكل التي تحدث بين الدول الاعضاء كشبكة الحدود بين المغرب والجزائر التي عمل المجلس على تسوية النزاع وإيقاف القتال في ٣٠ تشرين الأول (أكتوبر) عام ١٩٦٣ .

٣ - الأمانة العامة : وهو جهاز ادارى منظمة الوحدة الافريقية ويختبب الامين العام من قبل رؤساء الدول والحكومات المشتركة بالمنظمة وأن يكون مقر الأمانة العامة في أديس أبابا .

٤ - لجنة الوساطة والتوفيق والتحكيم .

٥ - اللجان المختصة :

وهي خمس لجان ، اللجنة الاقتصادية والاجتماعية ولجنة التربية والثقافة ولجنة الصحة والتغذية ولجنة الدفاع ولجنة الأبحاث العلمية .

مراجع الفصل الخامس
الاتحاد والوحدة الأفريقية

- ١ — الجبل ، شوقي : الوحدة الأفريقية ومراحل تطورها (القاهرة ١٩٦٦)
- ٢ — الشرفاوى ، محمود : ميلاد أفريقية (القاهرة ١٩٦٠)
- ٣ — عودة ، عبد المنك : فكرة الوحدة الأفريقية (القاهرة)
- ٤ — غالى ، بطرس : منظمة الوحدة الأفريقية (القاهرة ١٩٦٤)
- ٥ — كولين ييجوم : الجامعة الأفريقية - دليل سياسى موجز (ترجمة أحمد محمود سلمان ، القاهرة ١٩٦٦)

الباب الثاني

الحالة الطبيعية

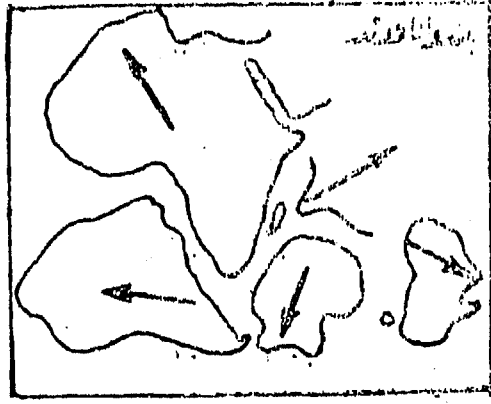
الفصل السادس

البنية والتدرج

التكوين الجيولوجي :

منذ ٢٥٠ مليون سنة أى فى الزمن الأول كانت هناك قارة واسعة صلبة متكونة من مادة السيلال Sial تسبح فوق قاعدة أكثر كثافة مكونة من مادة السينا Sina سماها الجيولوجيون قارة جندوانالاند (أنظر الشكل ١٦) وكانت قارة أفريقية الحالية تحتل مركزا وسطا منها . وقد حدث أثناء الزمن الثانى بعض التصدع فانقسمت - جندوانالاند - إلى عدة أقسام ترحلت كما يقول فاجنر فابتعد بعضها عن البعض الآخر مكونا الكتل القديم المعروفة حاليا والتي تشمل بالإضافة إلى أفريقية هضبة الدكن ومعظم أستراليا (فى الشرق) وهضبة البرازيل (فى الغرب) ، وانتاركتيكا فى (الجنوب) . ويؤيد هذه النظرية تشابه التعاريف الساحلية الغربية لأفريقية مع التعاريف الشرقية لأمريكا الجنوبية وانطباق الواحدة على الأخرى ، وكذلك التشابه فى البنية بين مرتفعات الكاب فى جنوب أفريقية مع مرتفعات فنتانا فى الأرجنتين ، ومرتفعات جنوب غرب أفريقية مع مرتفعات البرازيل الجنوبية .

وسواء صححت هذه النظرية أو لم تصح فالمهم هو أن قارة أفريقية كانت ولاية ال كتلة قديمة بقيت محافظة على شكلها حيث لم يخضع أساسها الارضى لآى حركة من حركات الضغط والشد التى أثرت على كثير من القارات التى عقدت



(شـبـكـل ١٦)

من سطحها، حيث أمتدت فيها الجبال نحو كل صوب واتجاه ، ولهذا نجد ان داخل الهضبة الافريقية غال من الجبال الالئوائية الحديثة المعقدة التضاريس . ومع كل هذا نجد ان هذه القارة لم تسلم من بعض التطورات التي أدت إلى تغير معالم سطحها في بعض الأقسام خلال العصور الجيولوجية المختلفة كما أدت إلى تنوع صخورها ، فنلاطفيان مياة البحر على مساحات واسعة من حافاتها وانحسارها ثانية في فترات متعاقبة خلال العصرين الترياسي والجوراسي ، أضاف إلى حافات هذه القارة صخورا جيرية تظهر في الوقت الحاضر فوق السطح كما هو الحال في شواطئ الجمهورية العربية المتحدة ، وفي مساحات واسعة من شمال افريقية وفي القرن الافريقي في الشرق .

وعند انتهاء العصر الترياسي انفصلت جزيرة مدغشقر عن القارة الام بـمـياه قنال موزمبيق ، والدليل على ذلك تكوين الصخور في هذه الجزيرة مشابه لأرض القارة المقابل لها ، فهي الصخر البلورية القديمة كما تتمثل التكوينات الرسوبية والجوراسية في القسم الغربي من الجزيرة .

وفي أثناء العصر الكرييتاسى أيضا تكونت صخور جيرية بحرية في نطاق يشمل وسط الصحراء الكبرى ويمتد حتى جنوب نيجيريا والكمرون وأنجولا حيث كان هناك مضيق بحرى ضيق يبدأ من البحر الأبيض المتوسط .

ولعل من أبرز الظواهر الفيزيوجرافية التي تكونت خلال العصر الكرييتاسى وأوائل الزمن الثالث ظاهرة الاخدود الافريق العظيم الذى يمتد من جنوب بحيرة نياسا حتى البحر الاحمر ، (أنظر الشكل ١٧) كما يمتد في قارة آسيا حتى جبال طوروس ويبلغ طول هذا الاخدود حوالى ٤٨٠٠ كم ويلاحظ أن البحيرات الواقعة ضمن الاخدود تمتاز بشكلها الطولى ، أولها بحيرة نياسا التي تقع في طرف الاخدود الجنوبي ويبلغ طولها ٥٧٥ كم ولا يتجاوز عرضها عن ٢٢ كم وهى في طولها وعرضها هذا تشبه الفيورد ، أما مياه هذه البحيرة فلا تنصرف باتجاه الشمال بل في اتجاه الجنوب بواسطة نهر شيرى الذى يصب مياهه في دلتا نهر الزمبىزى .

وإلى الشمال من بحيرة نياسا يتفرع هذا الاخدود فرعين : الفرع الشرقى الذى ينتهى بالبحر الاحمر كما أشرنا ، والفرع الغربى الذى يمتاز أيضا بوجود عدة بحيرات طولية أشهرها بحيرة تنجانيقا التي تعتبر من أعرق بحيرات العالم حيث يبلغ عمقها ١٢٢٢ مترا ، وبمدها تاقى بحيرة كيفو وبحيرة أمين (ادوارد) وبحيرة موبوتو (البرت) .

أما بحيرات الفرع الشرقى من الاخدود فأهمها بحيرة رودلف وبحيرات صغيرة أخرى ممثلة في ماينارا وسيتيفانى وابايا وشالا ، هذا ويحوى الفرع الشرقى أيضا بالاضافة للبحر الاحمر خليج العقبة ووادى الأردن والبحر الميت ووادى الفورد وكلها في قارة آسيا .

الحبشة نراه حقيقا في اقسامه الجنوبية ، وبعد أن يكون عميقا شديد الانحدار واضح الجوانب في كينيا نجده غير واضح الجدران في تنجانيقا حيث عملت التعرية على تغيير معالمه الواضحة التي تظهر بوضوح مرة أخرى طوال حدود بحيرة نياسا .

وقد تكون هذا الاخدود العظيم أو الوادي الانكسارى كما يذكر بعض الباحثين نتيجة لحركة الشد إلى الاسفل التي أدت في نفس الوقت إلى هبوط في القسم الأوسط من المنطقة بفعل الجاذبية ، غير أن البعض الآخر يذهب إلى القول بأن هذا الاخدود قد تكون نتيجة لاندفاع السطح على الجانبين بسبب عامل الضغط وأن هبوط القسم الأوسط ارتبط بالاندفاع الجانبي .

وقد صاحب تكوين هذا الاخدود ظهور انكسارات شديدة عقدت من مظاهر السطح إلى جانب خروج لوافظ بركانية من باطن الارض سببت في ارتفاع مناطق عديدة من الهضبة وظهور جبال مرتفعة مثل كلينجاروا وكينيا . ومن الظواهر الأخرى التي تكونت في الزمن الثالث بالاضافة لتكوين الاخدود الأفرى هي حركة الالتواء للتكوينات الجيرية في شمال غرب القارة التي تكون نتيجتها جبال الأطلس في الجزائر والمغرب وهي مرتبطة بتكوين الجبال الالتوائية الحديثة في أوروبا وآسيا (الحركة الألبية) .

وقد سبب لهذه الحركات الالتوائية في شمال القارة حركات التوائية في الزمن الثاني نشأت عنها مرتفعات أقصى جنوب القارة في منطقة الكاب . ومن المميزات الأخرى لسطح أفريقية ظهور منحور الأساس الاركي فوق سطح الأرض على شكل نتوءات في مناطق كثيرة تقدر بثلاث المساحة السطحية الكلية للقارة وبصورة خاصة في القسم الجنوبي منها التي تكونت في عصور

ما قبل الزمن الأول والمعروفة بتكوينات ما قبل الكاب والتي تحوى على صخور وأحجار بلورية أشهرها الكوارتز وكذلك على الصخور المتحولة مثل الشيبست والنيس كما تحوى هذه الصخور على معادن مهمة جدا وبكميات وأنواع جيدة مثل النحاس في زائير وزامبيا والذهب في غانة والترنسفال .

أما أثناء الزمن الرابع وخلال العصر الحديث تكونت الرواسب البحرية التي تغطي في الوقت الحاضر قيعان الأحواض الداخلية للانهار كبحيرة تشاد وبحيرة تومبا وليوبولد في حوض الكونغو ، كما تكونت في هذين الزمنين راسب بحرية في المناطق الشمالية والشرقية من القارة وقد سبب هذا في ارتفاع قيعان تلك الأحواض :

التضاريس :

عند وصف مظاهر سطح القارة نقسمها إلى قسمين أو نصفين: وهما النصف الشمالى والنصف الجنوبى ويعتبر كلا القسمين جزءا من الهضبة الواسعة التي تشمل قارة أفريقية برمتها ما عدا بعض المرتفعات الالتوائية الحديثة مثل جبال الاطلس التي لا تعتبر جزءا من الكتلة الصلبة ، والجبال الالتوائية الاخرى الاقدم عهدا والتي تقع في النهاية الجنوبية ممثلة في جبال زفارتبوجن ولانجبرجن التي تكون حافة الهضبة من الجنوب .

النصف الشمالى :

يحد هذا القسم من الشمال سواحل البحر الابيض المتوسط من والجنوب الحد الشمالى لحوض الكونغو وهضبة شرق أفريقية ، وأهم ظاهرات السطح فيها هو تلك المرتفعات أو التلوات التي تنتشر في جميع أنحاءها وتتكون من الصخور

القديمة لقاعدة الهضبة ، وأهم هذه المرتفعات هضبة بوتشى الواقعة في شمال نيجيريا ، وقد يزيد الارتفاع في بعض أماكن هذه المرتفعات عن ١٥٠٠ متر أما سبب تكون هذه المرتفعات فيرجع إلى هبوط وانخفاض في المناطق المحيطة بها نتيجة لعوامل التعرية المائية والجوية وبقاء تلك المرتفعات فوق سطح الأرض لصلابتها ومقاومتها لتلك العوامل . وقد شارك في هذه التعرية كل من نهري النيجر الأعلى والسنغال في كل من مالي وغينيا ، كما شارك النيجر الأدنى وبنوى وبحر الغزال في هذه الظاهرة .

وتعتبر هضبة فوتا جالون خطا لتقسيم المياه في غرب أفريقيا بين المجارى التى تنحدر نحو المحيط الأطلسى وهى قصيرة وسريعة وبين منابع نهري السنغال والنيجر اللذان يصبان في النهاية بالمحيط الأطلسى أيضا ، هذا وسيحدث حتما أسرى نهري بين المجارى القصيرة الدائمة النحت والاسراب وبين نهري النيجر وذلك بسبب تراجع المجارى باتجاه هذا النهر ، ويلاحظ أيضا أن نهري بنوى رافد النيجر العظيم بدأ بأسرى بعض المجارى العليا لنهر شارى الذى ينصرف داخلها إلى بحيرة تشاد .

وإلى الشرق من هضبة فوتو جالون هناك مرتفعات اخرى تعرف باسم اداماوا تقع في السكيريون وهى أكثر ارتفاعا من السابقة إذ يصل ارتفاعها إلى ٣٩٠٠ متر وذلك بفعل المقذوفات البركانية التى تتكون من سلسلة جبلية قديمة متقطعة نتيجة لعوامل التعرية وعلى الأخص النهرية منها لكثرة سقوط الأمطار .

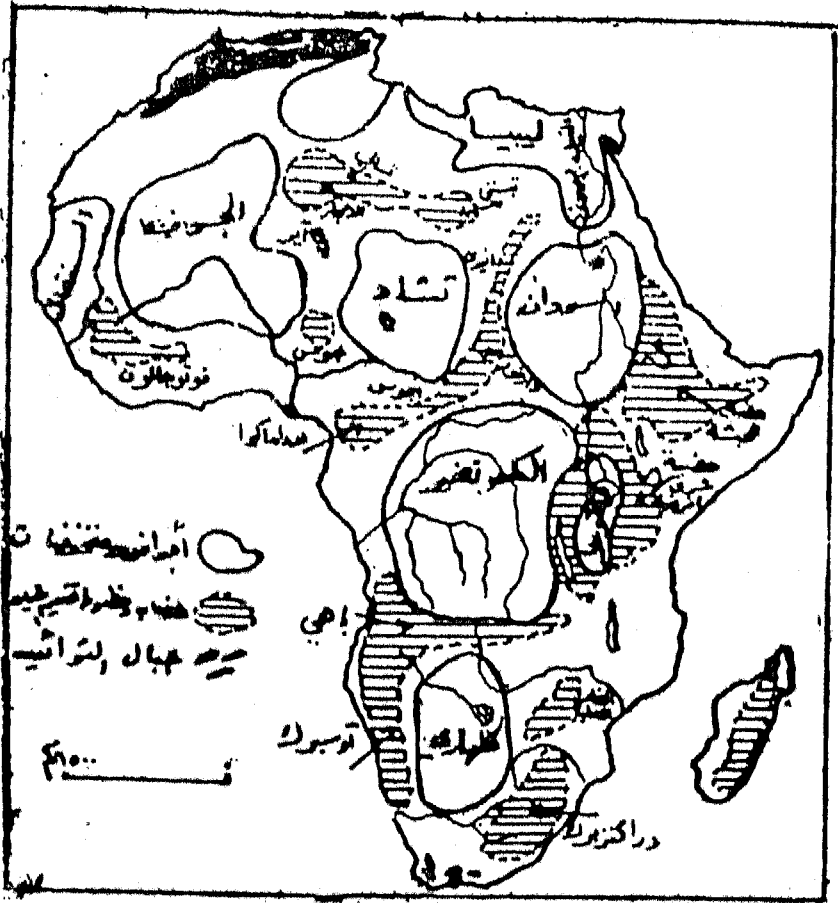
وفي أقصى الشرق تقع هضبة الحبشة المكونة من كتلة ضخمة يتراوح متوسط ارتفاعها بين ١٥٠٠ و ١٨٠٠ متر وقد حدثت انكسارات شديدة حددت جوانب هذه الهضبة وأرضحتها مقاتلها بالإضافة لهبوط المناطق المجاورة لها مثل



(شكل ١٨)

حوض النيل الأبيض كما أن هذه الانكسارات تسببت في تشقق الهضبة شقوقاً عميقة زاد من عمقها المياه المنحدرة بشدة من روافد النيل وروافد (أومو) ، وقد امتلأت التجاريف العميقة من هضبة الحبشة بالمياه مكونة بحيرات مائية أهمها بحيرة تانا أحد منابع النيل الهامة ، كما تحوى هذه الهضبة قمم بركانية عالية مثل قمة رأس داشان الواقعة في شمال الهضبة وارتفاعها ٤٦٢٠ متر وجبل تشيوكا حوالى ٤١٥٣ متراً .

ومن أهم ظاهرات التضاريس للنصف الشمالى من القارة هي ظاهرة جبال الأطلس التي تعتبر امتداداً لجبال الألب الأوروبية وتشكل مجموعة كاملة من الجبال المنعزلة في أفريقية يطلق على أجزائها المختلفة أسماء مختلفة أيضاً فهناك الجبال التي تمتد من مضييق جبل طارق بمدة مجازاة ساحل البحر المتوسط حتى



(شكل ١٦ أم تضاريس أفريقية)

شمال شرق تونس وتسمى بأطلس الريف أو أطلس البحرية وأطلس التل ويبلغ معدل ارتفاعها حوالي ٢٠٠٠ متر كما تمتد في المغرب سلسلة من الجبال العالية التي تسمى بالأطلس الكبرى باتجاه مواز لساحل المحيط الاطلسي وفيها أعلى قمة في منطقة الجبال وقمة جبل توبكال التي يبلغ ارتفاعها ٤١٦٥ مترا ، ويوازي القسم الجنوبي لسلسلة الأطلس الكبرى سلسلة جبال أطلس الخلفية التي تعتبر هي وجبال أطلس الكبرى سدا منيعا وفاصلا بين اقليم مراکش والصحراء الكبرى ، كما تمتد سلسلة جبالية من الأطلس الكبرى باتجاه شمال شرق تسمى سلسلة جبال أطلس

الصحرارية ، وبين هذه السلسلة وسلسلة جبال الاطلس البحرية تقع هضبة الشطوط وهي منطقة ذات تصريف داخلي وبها بحيرات مالحة كثيرة تسمى بالشطوط .


والملاحظ أن عوامل التعرية تعمل باستمرار على إزالة الطبقة العليا من سطح الجبال وهي الطبقة المتسكونة من الصخور الجيرية المرتكزة على قاعدة من صخور القارة القديمة ، لذلك من المحتمل أن تظهر تلك الصخور القديمة على سطح الأرض نتيجة لعوامل التعرية الواسعة النطاق .

النصف الجنوبي :

ترتفع الأرض بعد عبورنا خط الاستواء إلى الجنوب ارتفاعا ملحوظا وواضحا حيث يبلغ معدل الارتفاع ٩٠٠ م مكونة هضبة واسعة تنحدر انحدارا شديدا نحو السواحل التي لا يزيد عرضها على ٣٢ مترا ماعدا أقساما من سواحل موزمبيق التي تمتد بعيدا عن الساحل بمقدار ٥٠٠ كيلو متر ، كما تمتاز الهضبة باحتضانها لآحواض داخلية يزيد ارتفاعها عن ٣٠٠ متر فوق سطح البحر مثل حوض الكونغو والزيمبيزي الأعلى والأورنج . وأهم ظاهرة في هذا النصف من القارة هي الهضبة الشرقية التي تمتد فيها الأخدود الأفريقي العظيم والذي سبق أن وصفناه ، ويراوح ارتفاع هذه الهضبة بين ٩٠٠ و ١٨٠٠ متر مع وجود مناطق تزيد على هذا الارتفاع بكثير وأخرى تقل عنه . وبين سميات هذه الهضبة احتوائها على عدد كبير من البحيرات أشهرها بحيرة فكتوريا ، وتختلف عن بحيرات الأخدود بقلة عمقها الذي لا يزيد على ٨٠ مترا وبشواطئها المنخفضة .

وأهم ما يميز هضبة شرق أفريقيا تلك الجبال البركانية الحديثة التي ترتفع فيها ارتفاعا كبيرا يغطي بعضها الثلوج الدائمة على الرغم من وقوعها في المنطقة الاستوائية ، وأشهر تلك القمم هي قمة كليجارو المسماة بقمة كيبو التي ترتفع

عن سطح البحر بمقدار ٥٨٩٥ مترا ، وجبل كينيا الذى يرتفع الى ٥١٩٤ مترا
وجبل مورو وارتفاعه ٤٦٣٠ مترا وجبل الجن وارتفاعه ٤٣١١ مترا (انظر
الشكل ٢٠) .



(شكل ٢٠)

وهناك هضبة أخرى غير هضبة البحيرات هي هضبة الفلد الأعلى في الجنوب
والتي تمتد في دولة أرونج الحرة والتونسفان ويصل إرتفاعها إلى ١٨٠ مترا
وتتميز شرقا في كتلة باسوتو الشاهقة المتكونة من صخور شائعة كما تشتهر بحافتها
الشرقية المرتفعة حيث جبال دراكنزبرج (٣٠٠٠ مترا) .

وتظهر الهضبة الأفريقية في جمهورية جنوب أفريقيا على شكل مدرجات تنحدر
الواحدة بعد الأخرى باتجاه الجنوب ، وتبدأ بجبال ستورم بيركن وسلسلة
نيوفيلد ثم الكارو الكبرى التي يتراوح إرتفاعها بين ٤٥٠ إلى ٦٠٠ م وبعدها
يأتي مدرج الكارو الصخرى الذى ينحصر بين جبال زفارتبركن ولانكبيركن
ومتوسط إرتفاعها حوالى ٣٠٠ م

أما جزيرة مدغشقر التي يفصلها مضيق موزمبيق عن الجزء الجنوبي الشرقى
من القارة فهي عبارة عن هضبة يتكون أساسها من نفس تكوينات القارة القديمة
من صخور بلورية قديمة تكوّنت قبل الزمن الأول ، وقد أثرت على جانبها الغربى
المواجه للقارة موجات البحر العالية فغطت سطحها القديم برواسب يرجع عهدها
إلى الزمن الثانى وما بعده مكونة صخوراً جيرية .

مراجع الفصل السادس

البنية والتضاريس

١ - أبو العينين ، حسن : أصول الجيومورفولوجيا (دار المعارف ١٩٦٦)

٢ - الصياد ، محمد محمود : في الجغرافية الافليمية - منهج وتطبيقه
(بيروت ١٩٧٠)

٣ - صفي الدين محمد ، قشرة الأرض (القاهرة ١٩٥٧)

٤ - عوض ، محمد عوض محمد : نهر النيل (القاهرة ١٩٥٣)

٥ - متولى ، محمد : وجه الأرض (القاهرة)

٦ - والترفيتز ، جيرالد : أفريقية - الأقاليم الطبيعية (ترجمة عبد العليم
عيسى ، القاهرة ١٩٦٣)

7 - Dudley Stamp, L. : Africa, A study in Tropical Development (London 1964)

8 - Harrison Church. R. J. : Africa and the Island (London 1964)

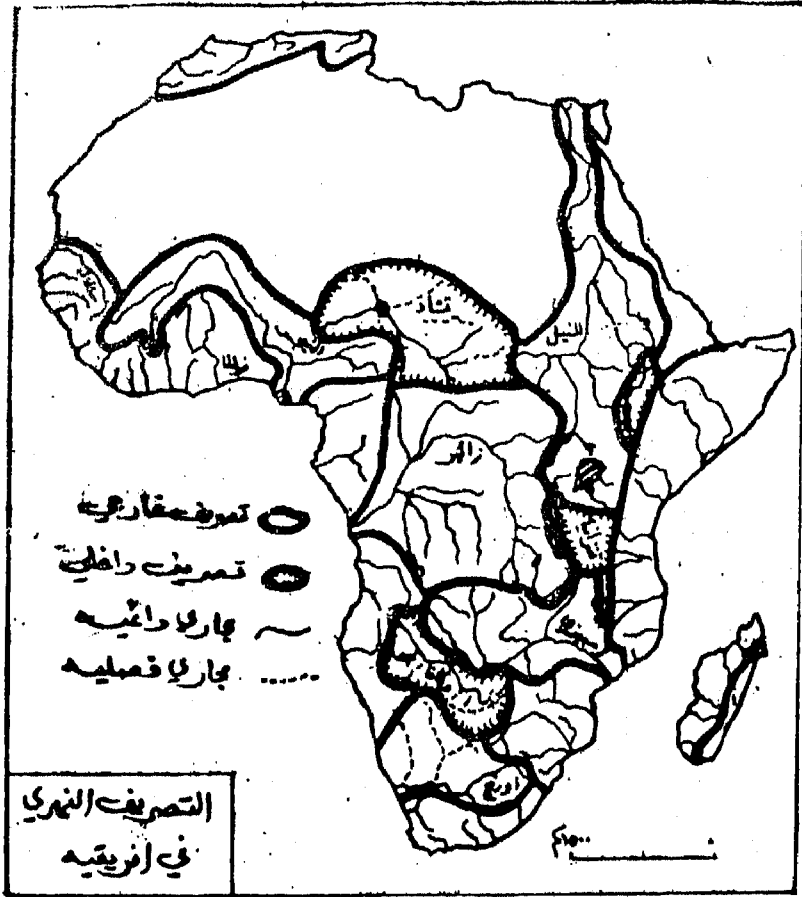
9 - Jarrett, H. R. Africa (London . 1970)

الفضل الشاذل

التصريف النهري

بعد دراستنا لمظاهر البيئة والسطح لقارة أفريقية يسهل علينا الآن أن نتصور المراحل التي مرت بها مجارى الأنهار والمسالك التي تخترقها وكذلك مدى صعوبة الاستفادة من هذه المجارى كطرق ملاحية صالحة للمواصلات ، فبالرغم من وجود أحواض نهريّة مثل الكونغو والأورنج والزمبيزي الأعلى تجري مياهها في مضارب متوسطة الارتفاع وتقع جميعها في النصف الجنوبي من القارة ، نجدها محاطة من جهة الشرق بكتلة جبلية هائلة مرتفعة يزيد ارتفاعها عن ٢٢٤٠ مترا في بعض المواقع ، وتنحدر المنحدرات شديدة متعاقبة نحو السواحل أو الأحواض القريبة ، وتتصرف مياه هذه الأنهار إلى البحار المجاورة عن طريق شرايين تشق طريقها خلال الحافات الخارجية للضفة لتصبح واضحة الحدود والمعالم قبل وصولها إلى الساحل ، ولكثر ما تحمله هذه الأنهار من رواسب في مياهها ولضعف التيار في المجارى الدنيا أدى إلى تكون جزر رملية وسدود في مناطق المصب وظهور دلتاوات عظيمة يبلغ عرضها عشرات الكيلومترات ، كل هذا سبب في صعوبة الملاحة النهريّة وبناء الموانئ البحرية وكان سببا في تأخر اكتشاف القارة .

ونلاحظ أن مورد المياه الوحيد للأنهار الأفريقية هو مياه الأمطار ومن ثم تتأثر عمليات التصريف فيها بنظام سقوط هذه الأمطار التي تختلف بدورها من منطقة إلى أخرى ، فهو زائير (الكونغو) مثلا بأقطاره الغزيرة الدائمة يختلف عن نهر الأورنج في حوضه الأوسط والأدنى حيث تتل الأمطار هنا في فصل



(شكل ٢١)

الشتاء فينخفض مستوى المياه على طول النهر لمسافة تصل إلى حوالي ٨٠٠ كيلو متر ابتداء من الساحل ، بينما نجد أن نهر زائير صالح للملاحة لمسافة تصل إلى ١٦٥٠ كيلو متر طول العام .

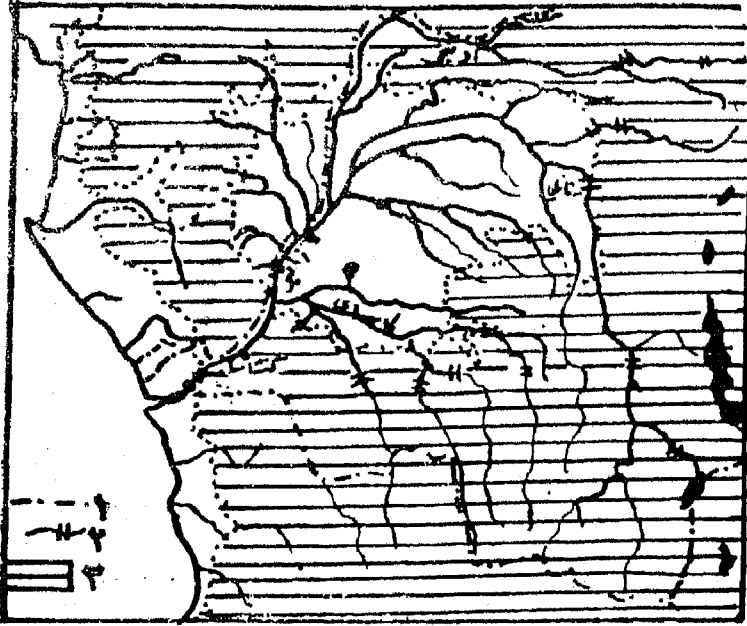
وستحاول الان دراسة وبحث أنهار القارة حسب أهميتها :

نهر الكونغو :

ينبع هذا النهر من جميع حافات الهضاب والمرتفعات المحيطة بحوضه الذي

كان في عصر ما قبل الكمبرى يكون الساحل المحيط للمنطقة القديمة ، وأشهر هذه المنابع هي : هضبة الكمرون في الشمال والحافات الغربية للاخدود الغربي مع بحيراته في الشرق وحافة الهضبة الغربية من الجنوب ، والمجرى الرئيسي لهذا النهر صالح للملاحة صلاحية تامة داخل الحوض لمسافة ١٦٠٠ كيلومتر قبل أن يتصل ببحيرة ستانلي بول الواقعة إلى الشمال من العاصمة كنداسا ، أما المسافة المحصورة بين العاصمة والمصب - والتي سبق وأن نحتها النهر وشق طريقا له فيها ، فهي غير صالحة للملاحة اضيق المجرى من ناحية ولوجود خمسة شلالات تعترض مجراه من ناحية أخرى ، أما منطقة المصب فمن عبارة عن وادي غاطس مغمور بالمياه المحيطية الذي كان فيما مضى جزءا من وادي هذا النهر . ويتفرع النهر في هذه المنطقة الى عدة فروع تقع بينها جزر رملية تغطيها الحشائش والأشجار أشهرها جزيرة ماتيبيا وجزيرة بولينكا ، وينخفض مستوى الماء في مجرى النهر الأسفل إلى حده الأدنى في شهري آذار وحزيران (مارس ويونيه) ، ويرتفع إلى حده الأعلى في شهري أيار وكانون الأول (مايو وديسمبر) ، وتباخ كمية المياه التي يصرها النهر إلى المحيط بحوالي ١٣٥٠ كيلومتر مكعب سنويا (١) ، كما يبلغ وزن الرواسب ٦٨ مليون طن سنويا ، وقد كان تصريف النهر في الماضي أقل منه في الوقت الحاضر وذلك لأن رافده (أوينجى) كان يصرف مياهه في بحيرة شارى . وتتماز المياه أمام مصب زائير بعدوبتها لمسافة ٣٠ كيلومتر من الساحل وقليلة الملوحة لمسافة ٥٠ كيلومتر ، ونجد أن اللون العكر لمياه النهر يستمر في الظهور حتى على بعد ٥٠٠ كيلومتر من الساحل .

(١) راجع : حديد ، أحمد سيد : مصبات الأنهر الأفرقية - مجلة الجمعية الجغرافية



تل ٤٤١

(شكل ٢٢ حوض زائير)

١ - حدود دراية ٢ - مقاطعة مائية

٣ - مناطق يزيد ارتفاعها عن ٤٨٠ م

أنهر الاورنج :

ينبع هذا النهر من حافة جبال دراكنزبرج في أقصى الجنوب الشرقى من القارة ثم ينحدر نحو الغرب حتى يتصل به رافده (فال) وبعدها يخترق الهضبة مكونا عدة شلالات قبل أن يصب في المحيط الأطلسى مخترقا صحراء كهارى ، ومعظم مياه الأنهار القادمة من الشرق تغور في رمال الصحراء ويبلغ التصريف المائى لهذا النهر ٩١ كيلومتر مكعب فى السنة وكمية المواد المحمولة تقدر بـ ١٥٣ مليون طن ، كما نلاحظ أن مياه الأمطار التى نستقط على قسمه الأوسط لا تفصل إلى مجراه بل تتجمع على شكل بحيرات ضحلة تعرف محليا باسم (فليس)

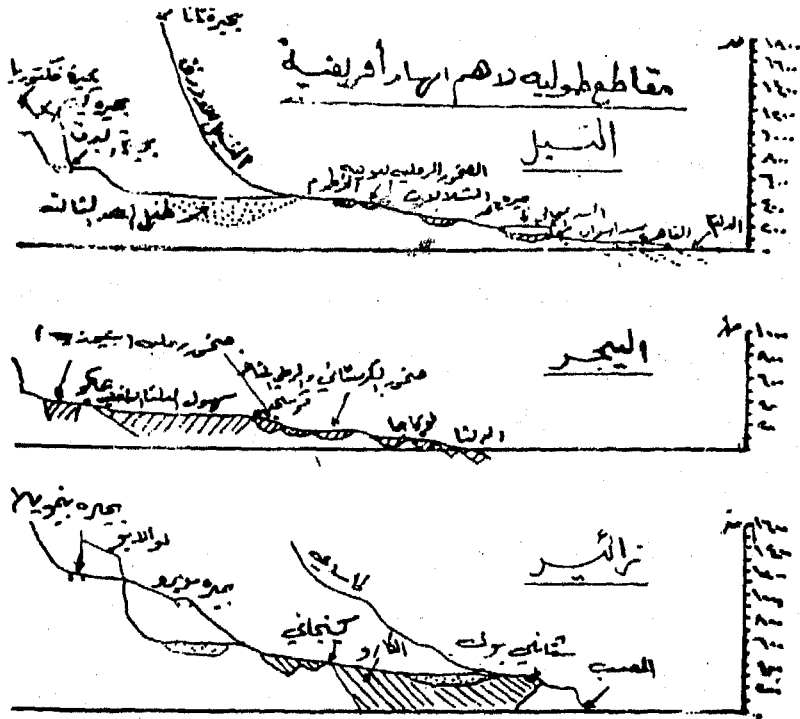
و (بانز) والتي تجف في فصل الشتاء حيث تظهر طبقة من الملح فوق سطحها ، وأن هذا النهر غير صالح للملاحة وذلك لاضطالة المياه وخاصة في فصل الشتاء نتيجة لقلة الامطار وضياعها في رمال الصحراء ، كما نجده كذلك لا يصلح للملاحة في أقسامه العليا لشدة انحداره حيث تسقط المياه من ارتفاعات شاهقة في بعض المناطق فقل إلى ١٢٠ متراً مكونة شلالات عظيمة .

نهر الزمبيزي :

ينبع هذا النهر من حافات الهضبة الداخلية ويمجرى في حوض واسع قليل الارتفاع بالنسبة للمناطق المحيطة به وتنظيه رواسب الطمي ، وبعد أن تتحد منابعه الغربية في مجرى واحد يشق النهر لنفسه طريقاً ضيقاً وعراً ويتحدد اتساراً شديداً مكوناً شلالات فكشوريا العظيمة ، وقد انشأ هذا النهر عند مصبه ذلكا عظيمة تبلغ مساحتها ٨٠٠٠ كيلومتر بعد الآن عن البحر مسافة ١٢٠ كيلومتر . وبالرغم من الكمية الهائلة من الرواسب التي تلتقي في هذه الدلتا (١٠٠ مليون طن سنوياً) فهي غير صالحة للاستيطان بل نجد أن مواقع الاستيطان تسفل في اتجاه منابع النهر وذلك بسبب الفيضانات العالية . وقد علل - هالم - هذه الظاهرة بالمهبوط المستمر للمنطقة الساحلية ولذلك فهي مبرجة للفيضانات في كل ستة . وهذه الظاهرة تشبه ما هو عليه في منطقة الاموار والبحيرات في جنوب العراق حيث نجد أن الكميات الهائلة من الرواسب التي أرسبها نهر دجلة والفرات لم تعمل على ملئها وانحسار المياه عنها ، وقد علل هذه الظاهرة بانخفاض الأرض التدريجي الذي يعادل ارتفاع الطمي للتربس .

ويعد أن تنصب في نهر الزمبيزي مياه نهر شيري الذي يأتي بيمانه من ، بحيرة نياسا يتفرع إلى عشرة فروع أهمها أنهار (تهندا) و (منجو) و (هوسيلو)

و (كواما) ، والفرع الوحيد الصالح للملاحة هو فرع (تشندا) الذي يقع بالقرب منه ميناء تشندا ، وأهم مصدر مياه هذا النهر هي الأمطار ولذلك نجد أنه يتأثر بفصليتها وكميتها . وتجف الروافد الغربية أحيانا بسبب قلة الأمطار وتجمعها في بحيرات ضحلة من أشهرها بحيرة (نجاسي) التي مازالت ترسم على الخرائط بالرغم من أنها لم تعد بحيرة دائمة الاملاء . ويبلغ تصريف النهر التصوي حوالي ٥٠٠ كيلومتر مكعب .



(شكل ٢٤)

نهر النيجر :

ينبع هذا النهر الواقع في أفريقية الغربية - من المنحدرات الداخلية لخصبة فوتوجالون ، ويتكون عند بدايته في جنوب جاماكو من عدد كبير من المجاري

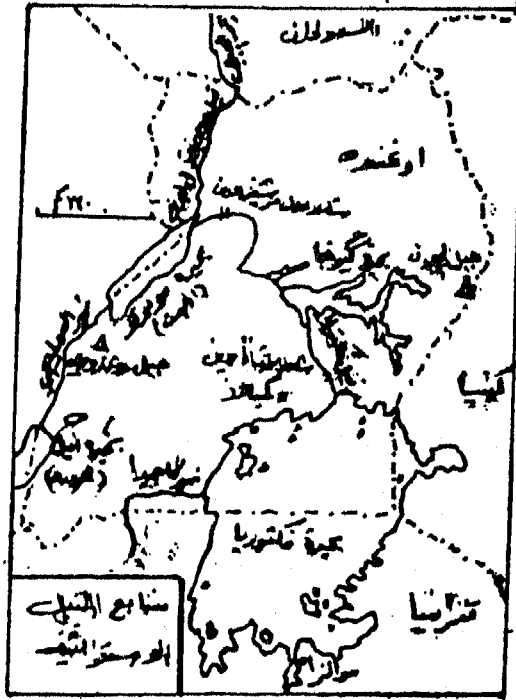
التي تنتشر في مساحات واسعة من الأرض مكونة ما يسمى بالدلتا الداخلية للنيجر حيث تتحول هذه الدلتا إلى بحيرة عظيمة في موسم الفيضان ويسير النهر بمد ذلك على هذه الصورة حتى يصل تمبكتو ، ويعتقد أن هذا القسم من النهر الحالي جنوب تمبكتو كان يصرف مياهه صرفا داخليا ويؤيد ذلك وجود بحيرة في فترات سابقة تركز في المنطقة الحالية الواقعة عند ثنية النيجر الاوسط التي لا تزال آثارها باقية عندما تمتلئ بالمياه في فصل الصيف ، وبعد تمبكتو تتحد مجاريه ويصنع ثنية عظيمة يتجه بعدها نحو الجنوب لكي يصب في المحيط مكونا دلتا النيجر العظيمة . وأعظم روافد النيجر هو نهر (بنوى) الذي كما قلنا قد أشر بعض المجارى العليا لنهر شارى .

يبلغ تصريف النيجر ٢٩٣ كيلو مترا مكعبا في السنة بمقدار الرواسب التي يحملها تقدر بـ ٦٧ مليون طن سنويا .

نهر النيل :

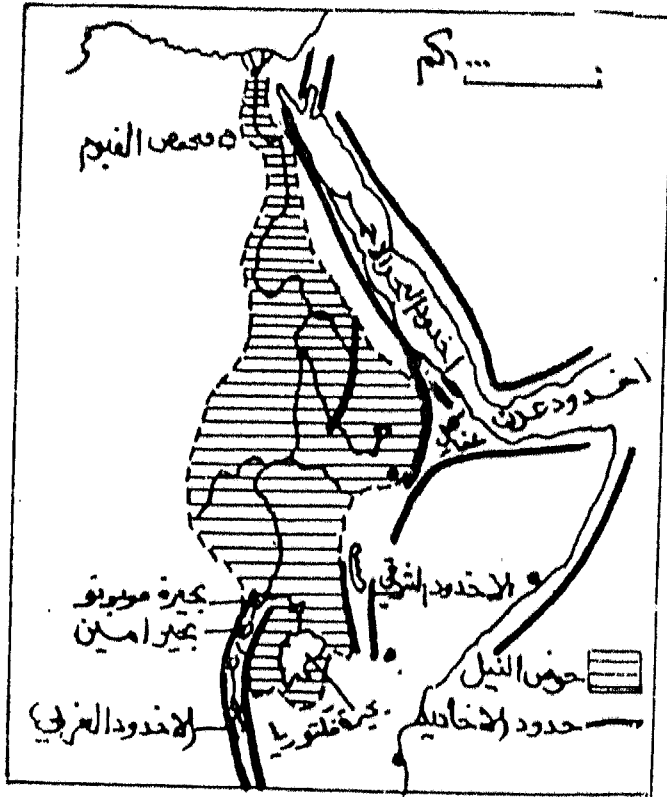
يعتبر نهر النيل من أطول أنهار العالم حيث يبلغ طوله ٦٦٧٠ كيلو مترا ، يأتي بالمرتبة الثانية بعد نهر المسيسين . ويختلف عن معظم الأنهار الأخرى فهو يتسع في الجنوب ويضيق في الشمال جهة المصب وذلك بسبب نسبة التبخر العالية واستغلال مياهه للزراعة في كل من السودان الشمالى ومصر ، فهو يخترق ٣٥ ° من درجات العرض ، وتبدأ منابعه الأصلية من خط عرض ٤ ° جنوب خط الاستواء حيث ينبع رافده روفوفو من الحافة الشرقية للاخدود الغربى ثم يصب في نهر كاجيرا الذى تنساب مياهه في بحيرة فكتوريا إذ يعتبر أهم نهر يصب في هذه البحيرة التى تمون نهر النيل بمياه دائمة ويقدر حلتها وتقريبا

طول العام من مجرىها الوحيد حيث يبدأ النيل باسم نيل فيكتوريا الذي تعترضه عدة شلالات أهمها شلالات ريبون ، وأوين ، ومرشيزون (انظر الشكل ٢٤)
وبعدما يدخل بحيرة البرت (موبوتو) ليخرج منها باسم نيل البرت الذي يسير حتى حدود السودان بأوغنده يسمى بعدها بحر الجبل حيث يمر بمنطقته شاسعة من السدود النباتية التي تعيق الملاحة فيه ، ويستمر بهذا الاسم حتى يلتقي ببحر الغزال الذي ينبع من الهضبة الحديدية التي تعتبر خط لتقسيم المياه بين الغزال ورافد زائير العظيم (أوبنجي) ، يسير النيل بعد هذا الالتقاء باسم النيل الأبيض حتى الخرطوم عندما يلتقي به رافده الأعظم النيل الأزرق الذي يعتبر المكون الكبير لمياه النيل بعد بحيرة فيكتوريا . ويأتي فيضان النيل الأزرق صيفا بسبب الامطار الغزيرة التي تهطل على هضبة الحبشة في هذا الفصل .



(شكل ٢٤)

وإلى الشمال من الخرطوم بحوالى ٣٠٠ كيلو متر يصب فى النيل آخر روافده وهو رافد العظيرة الذى ينبع من الحافة الشمالية الغربية لمنطقة الحبشة والذى تنقطع عنه المياه فى فصل الجفاف (الشتاء) وحتى يصل السودان يسمى بالنيل النوبى، يسير النيل بعد الخرطوم فى واديه الضيق عبر منطقة من أجف مناطق العالم حيث يفقد كميات كبيرة من مياهه بعامل التبخر مجتازا لعدة عقبات تبرز فى مجراه وهى عبارة عن ستة جنادل تتنم بجندل أو شلالات أسوان.



(شكل ٢٠)

ثم يتجه النيل المصرى شمالا بمياه قليلة وهادئة حتى مدينة القاهرة إذ يتفرع

في شمالها إلى فرعين هما فرع دمياط وفرع رشيد اللذان يخترقان الدلتا المصرية ثم يصبان مياهها في البحر الأبيض المتوسط .

وهناك أنهار أخرى قصيرة وأقل أهمية مثل نهر السنغال الذي ينبع من نفس المنطقة التي ينبع منها نهر النيجر وبدها يتجه شمالاً ثم غرباً نحو المحيط الأطلسي ويمتاز بانحدار مجراه التدريجي في المنطقة المستوية الساحلية وهو قليل العمق إذ لا يتجاوز عمقه ثلاثة أمتار لمسافة تبلغ ٣٥٠ كيلو متر من المصب وذلك بسبب قلة الأمطار وخاصة في فصل الشتاء .

مراجع الفصل السابع

التصريف النهري

- ١ — حديد ، أحمد : مصبات الأنهر الأفريقية (مجلة الجمعية الجغرافية المراقية العدد ٢ لسنة ١٩٦٤ .
- ٢ — رياض ، محمد وكوثر عبد الرسول : أفريقيا دراسة لمقومات القارة (بيروت ١٩٦٦)
- ٣ — الدناصوري ، جمال الدين وجماعته : جغرافية العالم ج ٢ أفريقية وآستراليا (القاهرة ١٩٥٩)
- ٤ — محمد ، محمد عوض : نهر النيل (القاهرة ١٩٥٢)
- 4 — Dudley Stomp. L. : Africa, A study in Tropical Development (London . 1964)
- 5 — Hurst, H. E : The Nile, A Geography Account of the river and the Vitl zation of its Waters (N. Y: 1952)

الفصل الثامن

التربة والمناخ

أن الخرائط الخاصة بتوزيع التربة وأصنافها على سطح أفريقية تعتبر جميعها تصنيفية لأنها لا تستند على أبحاث دقيقة ولم يبدل المستعمرون جهدا في هذا السبيل بل نراهم قد اهتموا بدراسة ما تحت التربة السطحية من صخور وذلك لمعرفة ما تحتويه من معادن ثمينة كالنحاس والذهب وغيرها من المعادن التي استغلوها وسخروا الأفاقة في عملية استخراجها ونقلها . وبعد استقلال هذه البلاد عملت حكوماتها على الاهتمام بدراسة التربة وتصنيفها لما لذلك من فائدة للزراعة .

وبصورة عامة يمكن تصنيف تربة أفريقية إلى نوعين رئيسيين : الأول تربة ناضجة (لا ترايت) وهي التربة التي مضى على تكوينها زمنا طويلا تحت ظروف مناخية معينة وقد اصبحت نتيجة لتغيرات كيميائية في الصخور المتبلورة وذلك بسبب غزارة الامطار والغطاء النباتي الكثيف ، ولهذا فهي توجد في المناطق الاستوائية والمدارية إذ تحتوي على مقادير كبيرة جدا من أكسيد الألمنيوم والحديد والمنغنيز كما تمتاز بلونها الأحمر أو المائل إلى الأحمر وتسمى أحيانا بالتربة الحمراء .

ومن خصائص التربة الناضجة أنها مذسولة غسلا كليا أو جزئيا ، وقد سبب هذا الغسل للتربة إزالة مادة كربونات الصوديوم منها فافتقدتها قسما من خصوبتها .

أما النوع الثاني فيشمل التربة غير الناضجة أو الخفيفة وكثيرا ما تكون رمادية حمراء اللون ولم تغسل غسلا جيدا بسبب قلة الامطار ولذلك تنتشر في مناطق الحشائش القصيرة والأشجار المبعثرة ، وعلى هذا الأساس يمكن تصنيف وتوزيع



(شكل ٢٦)

تربة أفريقية إلى ستة أصناف :

- ١ - تربة الغابات المطيرة .
- ٢ - التربة المدارية الجراء .
- ٣ - تربة المناطق شبه الصحراوية .
- ٤ - تربة الحشائش .
- ٥ - التربة الصحراوية .
- ٦ - تربة الجبال .

(١) تربة الغابات المطيرة : وهي ناضجة تماما وتتصف بتسالة الخصوبة وخاصة في منطقة غابات المانجروف .

(٢) التربة المدارية الحمراء : وتوجد في المناطق الجيدة الصرف وهي عميقة ولم تصل حد الكمال في النضج ، ويميزها لونها الاحمر أو البنى وهي متحدة في أغلب الاحيان مع مادة حديدية صلبة يكون لونها أسود في المناطق الرديئة الصرف حتى تكون طينية لرجة وخاصة في فصل المطر وتنتشر في مناطق واسعة من الاقليم المدارى .

(٣) تربة المناطق شبه الصحراوية : المطر فيها قليل وينصرف دائما وتمتاز باللون البنى أو الضارب للحمرة كما تحتوى هذه التربة على كمية كبيرة من الكربونات بالقرب من المطح وهي صالحة لزراعة النباتات الغذائية .

(٤) تربة الحشائش : (الفيلد والشيرنوزيم) : التي تسقط عليها الامطار بكميات معتدلة وتقع في العروض المدارية وما بعدها في شرق أفريقية وجنوبها ، بقلة النضج وبقلة كمية الاحماض فيها ، فيكثر نمو الحشائش الصالحة للرعى ويكون لونها في المناطق الرطبة بنيا أو رماديا ، أما في المناطق التي يقل فيها المطر ويكون لونها أسود وتسمى بالشيرنوزيم وتكون طبقة عميقة جدا .

(٥) التربة الصحراوية : وهي التي تقتقر إلى الامطار فلا يسقط عليها سوى كمية قليلة جدا وبفترات غير منتظمة ولذلك نجد تربتها صلبة عن صخور متفتنة أو رمال .

(٦) تربة الجبال : تنتشر في منطقة مرتفعات جزيرة مدغشقر ، وتشتهر بوجود البد النباتى الذى هو عبارة عن نباتات ليفية سوداء اللون أو بنية تكونت نتيجة لتفسخ النباتات هذا في المرتفعات المنبسطة أما على السطوح فتمتاز التربة بقلة العمق وهي صخرية وكثيرا ما نجدها عميقة في الوديان .

المناخ

العوامل التي تؤثر في مناخ أفريقيا :

أولا - الموقع :

يؤثر كل من الموقع الفلكي والجغرافي تأثيراً كبيراً على تنوع المناخ في هذه القارة الواسعة فمن تقع بين خطي عرض ٣٧ درجة شمالاً ، و ٣٥ درجة جنوباً ، ويمتد بها خط الاستواء من وسطها ، كما يخترق المدارات الأقسام الشمالية والجنوبية ، ومعنى هذا أن مناخ القارة مداري في جميع أجزائها وأنه يمتاز بالحرارة العالية باستثناء المناطق المرتفعة ، فالشمس التي تعتمد عليها الأرض في اكتساب الحرارة ترسل أشعتها على أفريقية عمودية أو قريبة من العمودية طول العام .

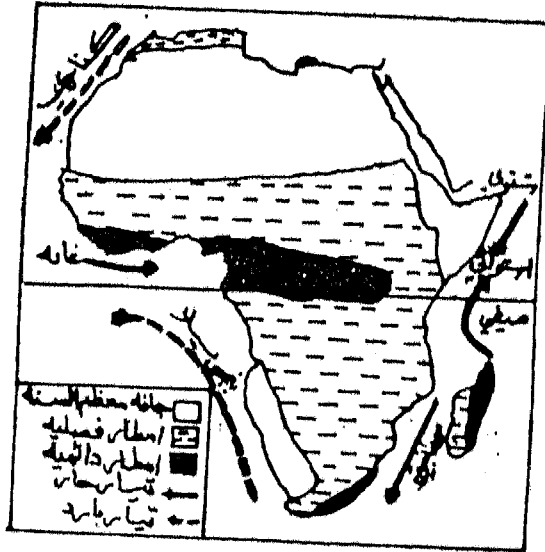
وموقع هذه القارة إلى الجنوب الغربي من كتلة اليابس الآسيوي أثر تأثيراً كبيراً على قسمها الشالى الواسع فجعله صحراوي حار وذلك بسبب هبوب الرياح التجارية الشمالية الشرقية الجافة في معظم أيام السنة .

ثانيا - اعتداد السلاسل الجبلية :

تختلف قارة أفريقية عن القارات الأخرى في عدم وجود سلاسل جبلية تمتد امتداداً عظيماً في أطرافها كما هو الحال في الأمريكتين مثلاً ، فالتارة الأفريقية مفتوحة أمام الرياح التي تهب من الضغوط العالية ، فلولا انبساط سطح القارة وعدم وجود الجبال العالية لما وصلت الرياح الموسمية الممطرة الجنوبية الغربية إلى جمهورية السودان والحبشة وهي القادمة من المحيط الأطلسي وخليج غينيا مخترقة مئات الكيلو مترات .

ثالثاً - أثر البحار والتيارات البحرية :

يعتبر توزيع الماء واليابس على سطح الارض من أهم العوامل التي تتحكم في المناخ بعد موقع المكان بالنسبة لخطوط العرض، فالبحار مصدر الرطوبة واعتدال درجات الحرارة . فمذه القارة تحيطها البحار من كل جانب ، فالمحيط الهندي والبحر الاحمر من الشرق والمحيط الاطلسي من الغرب ، والبحر المتوسط من الشمال . ويعتبر المحيط الهندي الممول العظيم لامطار الاقسام الشرقية من القارة ، كما يعتبر المحيط الاطلسي بمول أمطار القسم الغربي منها ، وبالنسبة للبحر المتوسط فهو مصدر الامطار الشتوية واعتدال الحرارة على السواحل الشمالية للقارة ، بينما نجد قلة أهمية البحر الاحمر في الامطار وذلك لضعفه واحاطته بمناطق جافة مرتفعة الحرارة في شبه الجزيرة العربية .



(شكل ٢٧ مناطق المطر والتيارات البحرية)

ولا ننسى في هذا الصدد أن التيارات البحرية التي تحركها الرياح العامة والموسمية وهي إما أن تكون باردة أو دافئة لها تأثير عظيم على حرارة السواحل

وكية الرطوبة ، والذي جعل هذه القارة تستفيد من تأثير هذه التيارات أكثر من القارات الاخرى استقامة سواحلها وامتدادها الطولى وقلة الفجوات فيها .
(أنظر شكل ٢٧)

وأهم هذه التيارات المحيطة بأفريقية هي :

١ — التيار الاستوائى الجنوبى الدافىء : وهو يؤثر على السواحل الشرقية بمقارة إذ تدفعه الرياح التجارية حتى يصل ساحل القارة عند خط ١٠ درجة وعندما يتشعب الى شعبتين : الاولى باتجاه الجنوب يستمر تأثيرها حتى منطقة الرأس وتسمى بتيار موزمبيق أو تيار رأس المسلات ويستمر هذا التيار بنفس الاتجاه طوال أيام السنة فيرفع من درجة حرارة المياه الساحلية فتزداد عملية التبخر وبالتالي زيادة فى كمية الأمطار على اليابس المجاور .

أما الشعبة الشمالية - شمال خط ١٠ درجة جنوباً - فيستمر اتجاه التيار فيها من الجنوب إلى الشمال طوال الصيف فقط . حيث تدفعه الرياح الموسمية الجنوبية الغربية أما فى الشتاء فيكون اتجاه هذا التيار من الشمال إلى الجنوب تدفعه الرياح الشمالية الشرقية ، لذلك كانت أمطار القرن الأفريقى وهضبة الحبشة صيفية .

٢ — تيار غينيا أو غانة الحار : وهو تيار استوائى راجع يؤثر على سواحل خليج غينيا فيرفع من درجات الحرارة والتبخر للمياه الساحلية فتزداد حملته الرياح الجنوبية الغربية فى الرطوبة مسببة أمطاراً غزيرة على الساحل طول العام وصيفية على الداخل .

٣ — تيار بنجرىلا البارد : الذى تدفعه الرياح الجنوبية الشرقية والجنوبية باتجاه الشمال حتى مصب نهر زائير (الكونغو) ويسبب انخفاض درجات الحرارة وكثرة الضباب على هذا الساحل . وعلى الرغم من وجود المظهر الصحراوى على

هذا الساحل حيث صحراء (ناميب) فدرجات الحرارة معتدلة حتى في أشهر الصيف .

أما تيار كنارى البارد فله تأثير على سواحل القسم المدارى الشمالى من أفريقية وخاصة سواحل المغرب وموريتانيا ، حيث يسبب كثرة الضباب واعتدال الحرارة صيفا ، كما يسبب في قلة تبخر مياة المحيط وبالتالي إنعدام الامطار .

رابعا - الغطاء النباتى :

يؤثر الغطاء النباتى على المناخ تأثيرا كبيرا فالغابات الكثيفة التى تنمو في الجهات الاستوائية والمدارية من القارة تساعد بما يتبخر من أوراقها العريضة على زيادة الرطوبة في الجو وبذا تكون عاملا يسبب في غزارة الامطار ، كما تؤثر هذه الغابات والحشائش على النهايات العظمى والصغرى للسدى اليومى والشهرى والسنوى للحرارة الذى يمتاز بالصالة .

ويحسن بنا قبل محاولتنا تقسيم القارة إلى أقاليم مناخية ونباتية أن نوضح حالة الضغط والرياح ونظم الحرارة والامطار التى تسود سطح القارة والى سبب في تنوع الأقاليم المناخية .

الضغط والرياح :

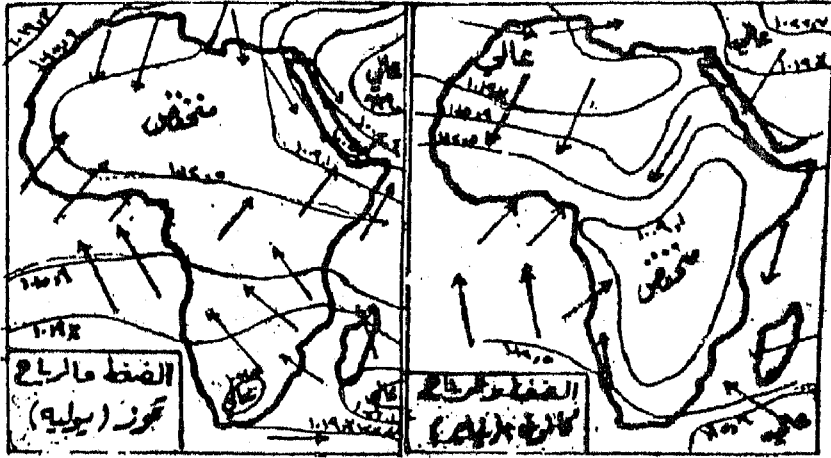
يتأثر نظام الضغط والرياح بحركة الشمس الظاهرية في كل من نصفي القارة الشمالى والجنوبى والمناطق المجاورة لها ، فعندما تكون الشمس عمودية على مدار السرطان يكون في الشمال صيف وفي الجنوب شتاء وعند انتقالها جنوبا يحصل العكس ، ولهذا عند توزيع نظامى الضغط والحرارة للقارة سنختار كلا من شهر كانون الثانى (يناير) ، الشتاء الشمالى والصيف الجنوبى ، وشهر تموز (يولية)

الصيف الشمالى والشتاء الجنوبى .

الضغط والرياح فى كانون الثانى (يناير)

تتأثر القارة فى هذه الفترة بمراكز الضغط التالية :

- ١ - ضغط عال نوعا شمان القارة يتسع فى القسم الشمالى الغربى منها ، وهو امتداد ضيق لنطاق الضغط العالى الاسيوى .



(شكل ٢٩)

(شكل ٢٨)

- ٢ - منطقة الضغط المنخفض (الرهو الاستوائى) تشمل معظم وسط وجنوب القارة وتمتد شمالا حتى خط عرض ٥ درجات شمالا .

- ٣ - منطقة ضغط منخفض نسبيا على البحر الابيض المتوسط .

- ٤ - مركزان للضغط المرتفع (دون المدارى) على جانبي رأس القارة الجنوبى ، الاول على المحيط الهندى الجنوبى والثانى على المحيط الاطلسى ، على نفس خطوط العرض تقريبا ، وعلى هذا الاساس يمكن وصف حالة الرياح كالآتى :

- ١ - تكون الرياح فى كل من مركز نطاق الضغط المنخفض (الرهو الاستوائى) والعالى على الصحراء الكبرى ساكنة هادئة .

ب - تهب رياح تجارية شمالية شرقية جاتة من نطاق الضغط العالى فى الشمال إلى مركز الضغط المنخفض الاستوائى ماردة على الاقسام الجنوبية للصحراء الكبرى ويصل تأثيرها حتى ساحل خليج غينيا ، وقد تمتدى بعض الاحيان خط الاستواء إلى وسط أفريقية وهى جافة باردة .

ج - تهب رياح رطبة ذرية نحو منطقة الضغط المنخفض الجنوبى للقارة وهذه الرياح هى التجارية الجنوبية الشرقية المسببة لمعظم أمطار الاقليم الاستوائى والهابة من المحيط الهندى .

د - تهب رياح جنوبية غربية رطبة على ساحل خليج غانة والمناطق المجاورة له وتسبب هذه الرياح فى هطول الأمطار الشتوية المعتدلة على المناطق الساحلية للخليج .

هـ - تهب رياح غربية من الضغط العالى الازورى على المناطق الساحلية الشمالية للقارة تسبب فى أمطار أكثرها اعصارية .
الضغط والرياح فى تموز (يوليه) :

تأثر القارة فى هذه الفترة (الصيف الشمالى والشتاء الجنوبى) بمناطق الضغط التالية :

١ - ضغط مرتفع نسبيا على البحر الأبيض المتوسط واقصى شمال غرب القارة .

٢ - مركز ضيق للضغط العالى جنوب القارة .

٣ - مركز للضغط العالى على جنوب المحيط الهندى .

٤ - مركز للضغط العالى على جنوب المحيط الاطلسى (على خط ٣٠ درجة

جنوبيا) .

٥ - منطقة ضغط منخفض وسط القارة (الرهو الاستوائى) .

٦ - ضغط منخفض جدا فوق قلب الصحراء الكبرى .

٧ - ضغط شديد الانخفاض فوق وسط آسيا وبلوخستان والجزيرة العربية .

ولهذا يمكن وصف الرياح كالآتى :

ا - تهب رياح من البحر الأبيض المتوسط واتجاه الصحراء الكبرى وعند توغلها فى هذه الصحراء ترفع درجة حرارتها تدريجيا وتقل رطوبتها فلا تسبب أى تساقط وتكون شديدة نهارا وهادئة ليلا .

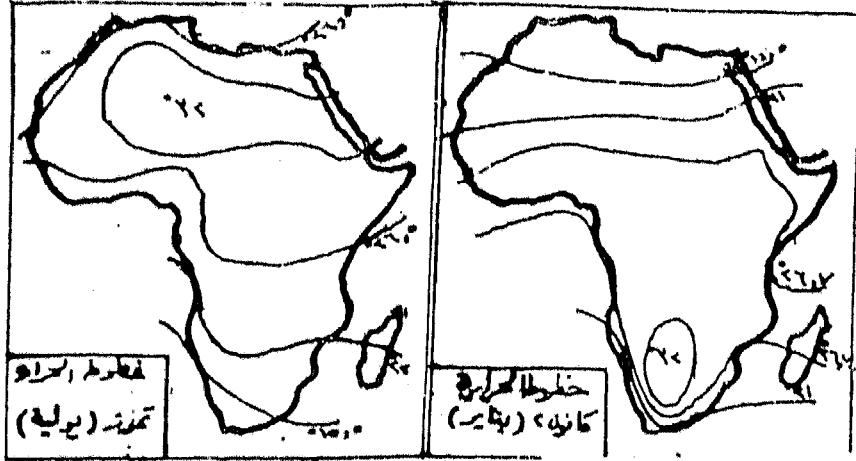
ب - تهب الرياح الجنوبية الشرقية - التجارية - من المحيط الهندى باتجاه شرق القارة ومنطقة الرهو الاستوائى وتسبب أمطارا غزيرة على السواحل الشرقية ومنطقة البحيرات عند خط الاستواء وأمطار قليلة أو نادرة على القسم الجنوبى من القارة .

ج - تهب رياح جنوبية غربية من المحيط الاطلسى وخليج غانة وهى رطبة تسبب فى امطار غزيرة على الأقسام الغربية من القارة جنوب الصحراء، وتتوغل حتى جنوب السودان والحبشة .

الحرارة :

تتماز هذه القارة بأرتفاع معدلات درجات الحرارة فى جميع الفصول فلا يقل معدل حرارة أقل الشهور حرارة وفى جميع المناطق عن ٢٠١ درجة مئوية . وقد تتجاوز ١٧٨ درجة مئوية فى بعض المناطق ، وإذا كان هناك اختلاف فيتمثل فى النهايات الحرارية ومعدل المدى اليومى والسنوى . فمثلا نجد المدى السنوى للحرارة لا يتجاوز الـ ١٠ درجات فى الأقاليم المدارى بينما يصل فى أقاليم الصحارى من

٦ الى ١٧ درجة مئوية ، أما خطوط الحرارة المتساوية فتسير موازية لخطوط العرض في إقليم الصحراء الشمالية بينما تسير موازية للساحل الجنوبي الذي ابتداء من خط الاستواء تقريبا ، ويرجع سبب هذه الظاهرة إلى تيار بنجويلا البارد .



(شكل ٢١)

(شكل ٢٠)

الطر :

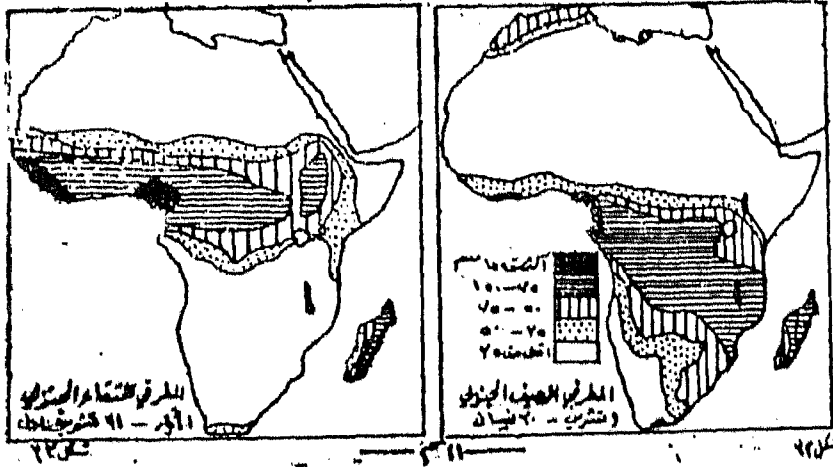
تتدرج كمية الأمطار في معظم أقسام القارة تدريجا منتظما وموازيا لخطوط العرض ، إلى الشمال والجنوب من خط الاستواء (أنظر الأشكال ٣٢ و ٣٣) ويرجع سبب هذه الظاهرة إلى استواء سطح القارة خاصة في أقسامها الغربية . فهو غير في المنطقة الاستوائية ، يقل تدريجيا حتى ينعدم تقريبا في الصحراء الكبرى شمالا وصحراء ناميب جنوبا . ومع ذلك فهناك مناطق من القارة تشذ عن هذه القاعدة ، كارتفاع كمية الأمطار في جنوب شرق القارة ومناطق شرق جزيرة مدغشقر ، وذلك بسبب ارتفاع السطح المواجه للرياح الرطبة في تلك المنطقتين وكمخفاض كمية الأمطار وقتها في كتلة الصومال بسبب موازاة الرياح الرطبة الجنوبية الغربية للساحل وموقع كتلة الحبشة في شمالها .

وبصورة عامة يمكن التمييز بين ثلاث مناطق للمطر في القارة بالنسبة لكمية الامطار السنوية ومواسم سقوطها (انظر الشكل ٢٧) .

١ - منطقة الامطار الدائمة (طول العام) :- وتمثل في المناطق الساحلية للخليج غانة ، والمنطقة الممتدة منها بموازاة خط الاستواء حتى هضبة أفريقية الشرقية ، والمنطقتين الساحليتين جنوب شرق القارة وشرق جزيرة مدغشقر . وتراوح كمية الامطار السنوية بين ١٠٠ و ٤٠٠ سنتيمتر . ففي فريتاون مثلا ٤٠٠ سم ، وفي كوكلها تفيل (حوض الكونغو) ١٧٧ مم ، وفي دربان (على الساحل الجنوبي الشرقي) ١٠٠ سم .

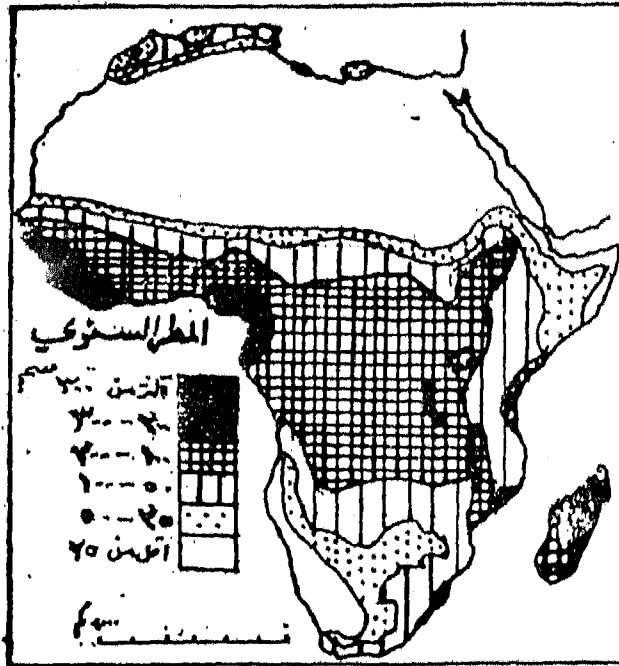
٢ - منطقة الامطار الفصلية :- تقع هذه المنطقة إلى الشمال والجنوب من المنطقة الأولى ، وتسقط أمطارها في فصل الصيف ، ما عدا منطقتين تسقط أمطارهما في فصل الشتاء (الأولى شمال القارة والثانية أقصى جنوبها) . وتراوح كمية الامطار في هذه المنطقة الفصلية المطرين ٥٠ و ١٠٠ سم . ففي كيب تاون ٥٠٨ سم ، وفي الجزائر ٧٦٠٢ سم ، وفي لامور (على ساحل المحيط الهندي في كينيا) ٩٣٠٢ سم .

٣ - المنطقة الجافة لمعظم أيام السنة :- وتمثل في الصحراء الكبرى و صحراء ناميب ، والمعدل السنوي للمطر هو أقل من ٢٥ سم معظمه يتبخر قبل وصوله لاعماق التربة .



(شكل ٣٢)

(شكل ٣٣)



(شكل ٣٤)

الأقاليم المناخية والنباتية

لقد مر تقسيم وتصنيف العالم لأقاليم مناخية بعدة مراحل ، آخرها التقسيم المناخي الذي يعتمد على نوع الغطاء النباتي الطبيعي بالإضافة لعناصر المناخ الرئيسية من مطر وحرارة . فثلا الحرارة المرتفعة طول العام والمطر الغزير الدائم يساعدان على نمو أشجار دائمة الخضرة مرتفعة ومتشابكة الاغصان كما هو في الأقليم الاستوائي ، ومثلا الأمطار الغزيرة الفصلية مع حرارة مرتفعة تساعد على نمو حشائش عالية فصلية كما هو في اقليم حشائش السفانا ، لذلك دمجنا الصفات المناخية والنباتية لتحديد الأقاليم في هذه القارة .

وتتميز حدود الأقاليم المناخية والنباتية في أفريقية بالوضوح وعدم التداخل والسبب كما ذكرنا علم تعقيد السطح سوى في مناطق محدودة هي جبال الأطلس والكاب .

أولا : الأقليم الاستوائي :

يتمثل هذا النوع من المناخ في معظم حوض زائير (الكونغو) شمال خط عرض ٥ درجة مئوية جنوبا وشقة ضيقة من ساحل جمهورية غينيا والأقليم الساحلي لغرب أفريقية المطل على خليج غانة ابتداء من خط الاستواء حتى خط عرض ١٠ درجة شمالا ، كما يتمثل في السواحل الشرقية لجزيرة مدغشقر (شكل ٢٥) .

يتماز هذا المناخ بالحرارة المرتفعة والمطر الغزير فعدل درجات حرارة جميع أشهر السنة يتراوح بين (٢١.١ و ٢٣.٨ درجة م) ولا يتجاوز معدل أكثر الشهور حرارة (٢٦.٦ درجة م) فالمدى السنوي ضئيل جدا لا يتعدى الدرجتين م ، أما المدى اليومي فهو أعظم من ذلك ويصل إلى قته في الأشهر



(شكل ٢٥)

القليلة المطر فيزداد الفرق الحرارى، وأما النهايات العظمى للحرارة فنادرًا ما تصل إلى (٢٧.٧° م) والصغرى لا تنخفض عن (١٥.٥° م) أما الرطوبة النسبية فهي عالية في جميع الفصول ولذلك يكون الشعور بالحرارة عظيمًا .

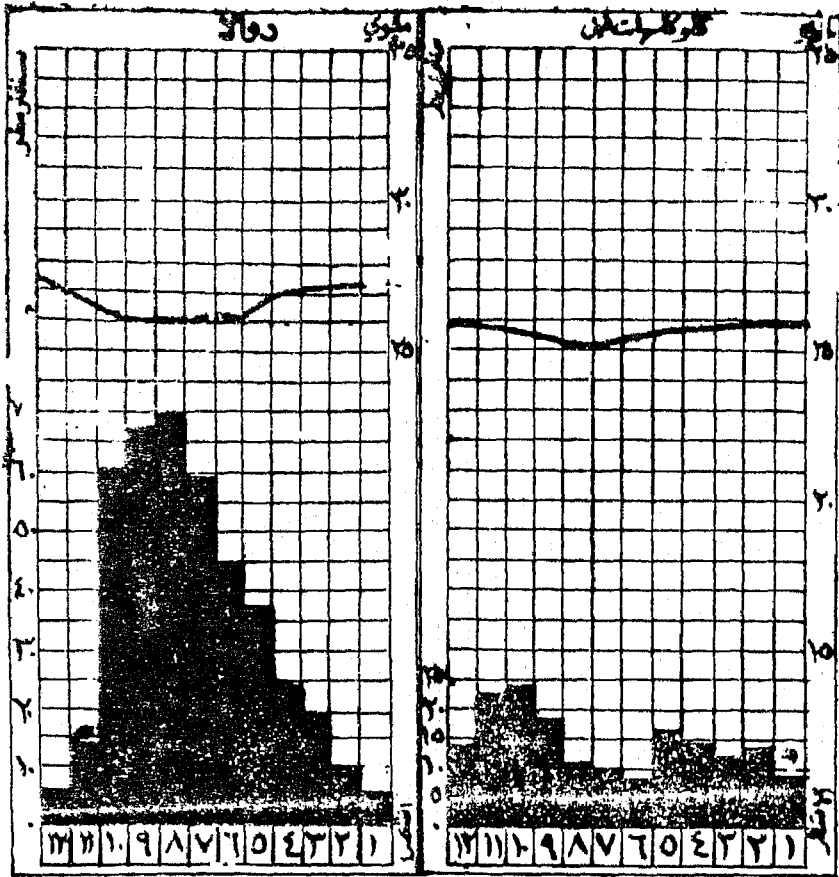
وبالنسبة للمطر فيستقطب، بغزارة على السهول الساحلية بجمهورية غينيا وأجزاء عن سيراليون وليبيريا ومعدله السنوى أكثر من (٣٠٠ سم) (أنظر فريتاون) . فعندما يخف الضغط في فصل الصيف على جنوب الصحراء الكبرى تندفع رياح جنوبية غربية رطبة من المحيط الاطلسى باتجاه هذا الساحل وتتوغل إلى أقصى الشرق حتى الحبشة وذلك مع بداية الربيع وحتى أواخر الخريف بسبب تغير الضغط في الداخل من منخفض إلى مرتفع . فعندما تخف تلك الرياح وتتحول أحيانًا إلى شمالية شرقية جافة قادمة من الصحراء تسبب في قلة كمية الامطار على هذه السواحل وتكون النهاية العظمى للمطر في شهرى تموز وأب .

وهناك أقليم ساحلي آخر يشبه الاقليم السابق في عظم كمية الامطار وفي أسباب سقوطها يشمل القسم الشرقي من ساحل نيجيريا والساحل المتاخم للكمرون والذي يمتاز بالامطار الدائمة بسبب الرياح الجنوبية الغربية التي تهب على هذه السواحل طوال السنة وقد تضعف في الفترة من كانون الاول إلى شباط بسبب الرياح الشمالية الشرقية . (انظر دوالا) ويصل عدد الايام الممطرة في الاقليم الساحلية من (١٠٠ إلى ٢٠٠) يوما وقد تحدث بعض الامطار التضاريسية في المناطق الساحلية المرتفعة كما هو في الكمرون ، كما تحدث بعض العواصف الرعدية الشديدة مصحوبة برياح عانية تقتلع الأشجار وتسبب الاضرار بالمحصولات الزراعية نتيجة لانتقاء الرياح التجارية الشمالية الشرقية القارية الجافة بكثافة الهواء البحري الرطب القادمة من الجنوب الغربي في بداية ونهاية فصل المطر .

أما أمطار حوض زائير (الكونغو) فهي أقل في كيتها السنوية (١٥٠ إلى ٢٠٠ سم) ولكنها تستمر طوال العام ، ويتميز نظام سقوط الامطار السنوية في هذا الحوض بقتين تتدفقان مع فصل تعامد الشمس على خط الاستواء (انظر كوكوليا تفيل) .

النبات الطبيعية :

يمتاز هذا الاقليم كما قلنا بالحرارة المرتفعة والرطوبة العالية والامطار الغزيرة طول العام ويساعد هذا على نمو الاشجار العالية السريعة النمو بصورة كثيفة تشابك أغصانها وتمنع أشعة الشمس من الوصول إلى أرض الغابة ويبلغ متوسط طولها ٣٠ متراً . وتنمو على الساحل غابات المنجروف التي تظهر بعض جذورها فوق سطح الماء ، كما تنمو وراءها أشجار نخيل

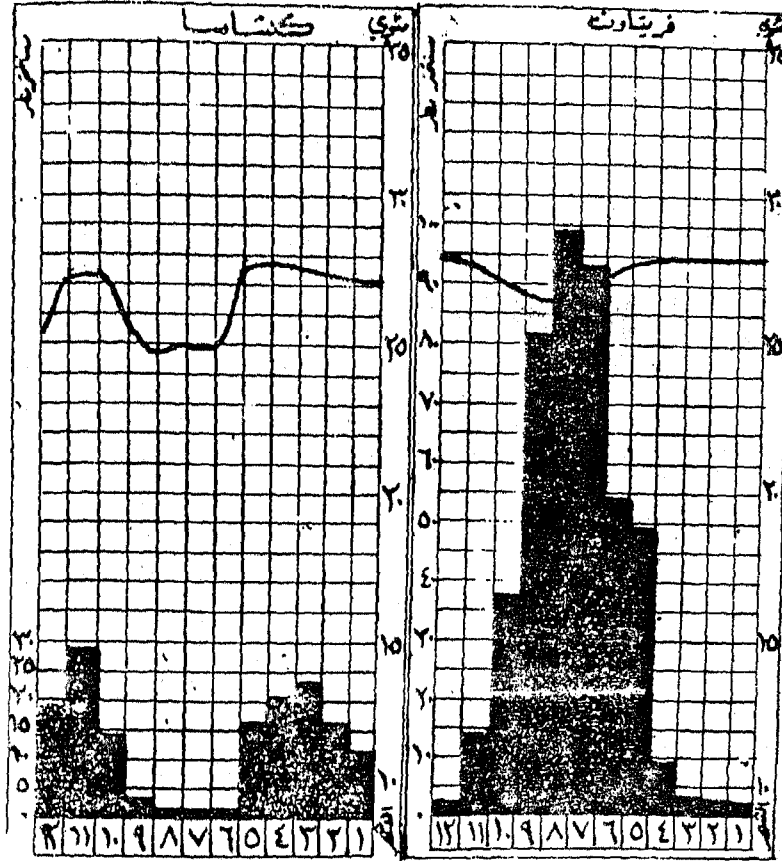


(شكل ٢٧)

(شكل ٢٦)

الزيت ويميل ارتفاع الاشجار في الاقليم إلى القصر كلما اقتربنا من اقليم السفانا (أنظر الشكل ٤٠) ، كما تنتشر هذه الغابات على حافات الانهار البعيدة عن تلك المناطق ، وذلك بعامل رطوبة الأرض العالية نتيجة للفيضانات . وهناك مناطق محدودة من الاقليم تصلح لنمو القطن والتبغ والموز والفواكة المدارية المختلفة . ويعتبر حوض زائير موطننا لشجرة البن والقطن في المناطق التي يقل فيها المطر . وكثيراً ما ازيات مناطق واسعة من تلك الغابات لتحل محلها زراعة المحاصيل النقدية كمنخيل الزيت .

وأهم منتجات غابات هذا الاقليم المعاط وأخشاب الاينوس والمهاويجني .




(شكل ٣٩)

(شكل ٣٨)

ثانيا : اقليم السنغال الافريقية :

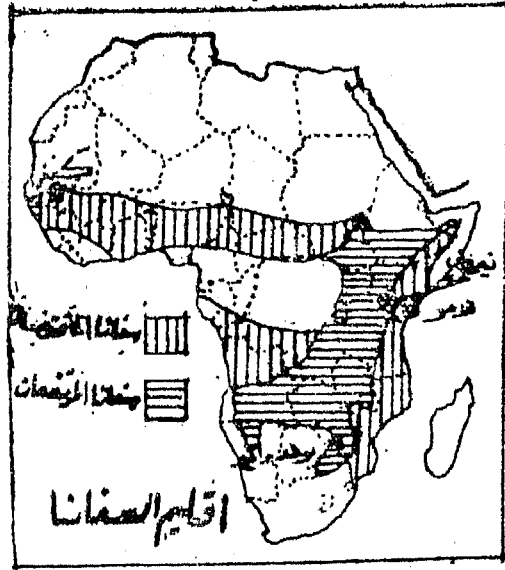
يحتل هذا الاقليم مساحات واسعة من أرض القارة ، تقدر بحوالي ٤٠٪ من مساحتها الكلية ، وهي مساوية تقريبا لمساحة الصحارى واشباه الصحارى (انظر الشكل ٤١) ويحيط هذا الاقليم بالمنطقة الاستوائية وأقليمها العاريق في جميع الجهات عدا المناطق الساحلية للخليج غانة . كما يصل قسمة الشمال بالجنوب في شرق القارة بسبب ارتفاع سطح المنطقة الاستوائية فيها مما يجعل من درجات



(شكل ١٠)

الحرارة التي تساعد على نمو الغابات الاستوائية وتحول دون امتداد الاقليم الاستوائى إلى السواحل الشرقية ، كما يمتد منه لسان باتجاه خليج غانة حتى يصل إلى سواحل جمهورية غانة ، وتوجو وبنين (انظر الشكل السابق) ويرجع السبب لهذه الظاهرة إلى قلة الامطار في هذه المنطقة الساحلية حيث لا يستقطب في (اكرا) سوى ٦٥ سم سنويا ، بينما في (اكسيم) الواقعة على الساحل الغربى لغانة يستقطب عليها مطر يزيد معدله السنوى على ٢٠٠ سم وأن نقص كمية الامطار على هذه المنطقة التي تمتد من رأس بويلتس غربا حتى حدود نيجيريا شرقا ، مرجعه إلى مرور تيار غانه الراجع الحار بعيداً عن الساحل ، هذا بالإضافة إلى هبوب الرياح الجنوبية الغربية بشكل مواز للساحل (انظر الشكل ٤٢) .

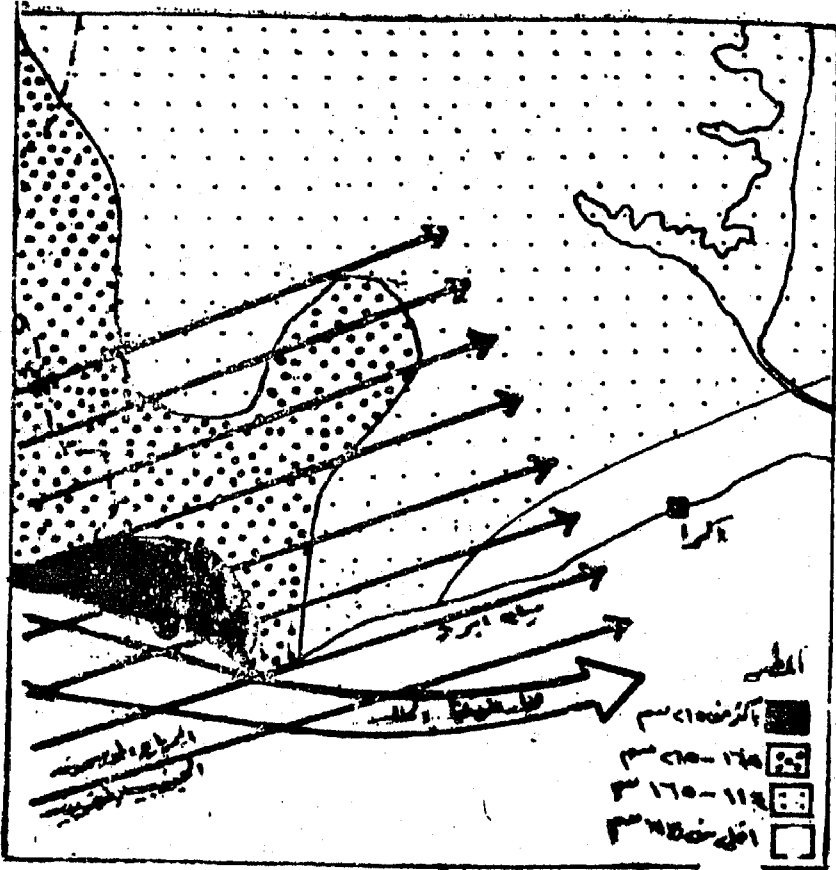
ويمتد اقليم السفانا الافريقية امتداداً بعيداً عن خط الاستواء في جنوب القارة وقريبا منه في شمالها . ويرجع السبب في ذلك إلى اتساع القسم الشمالى من القارة ووقوع كتلة اليابس الاسموى إلى الشمال الشرقى منها . بينما تضيق مساحة القارة في قسمها الجنوبى مما يجعل التأثير البحرى يمتد امتداداً اكبر .



(شكل ٤١)

وبصورة عامة ، يتميز هذا الاقليم بامطاره الفصائية ، ومن صيفيه بقسمة واحدة (انظر شكل ٤٣) عدا المتطان الواقعة على خط الاستواء في الهضبة الشرقية التي لها فتان للمطر تتفقان مع تعامد الشمس (انظر نيروبي شكل ٤٦) . وتزداد كمية الامطار في المناطق المتاخمة للاقليم الاستوائى بحيث تصل معدلاتها السنوية إلى حوالي ٢٠٠ سم وتقل كلما بعدنا عن هذا الاقليم باتجاه القطبين حتى تصل معدلاتها إلى أقل من ٤٠ سم في المناطق القريبة من اقليم الاستبس الذي يعتبر منطقه انتقال بين اقليم السفانا و اقليم الصحارى .

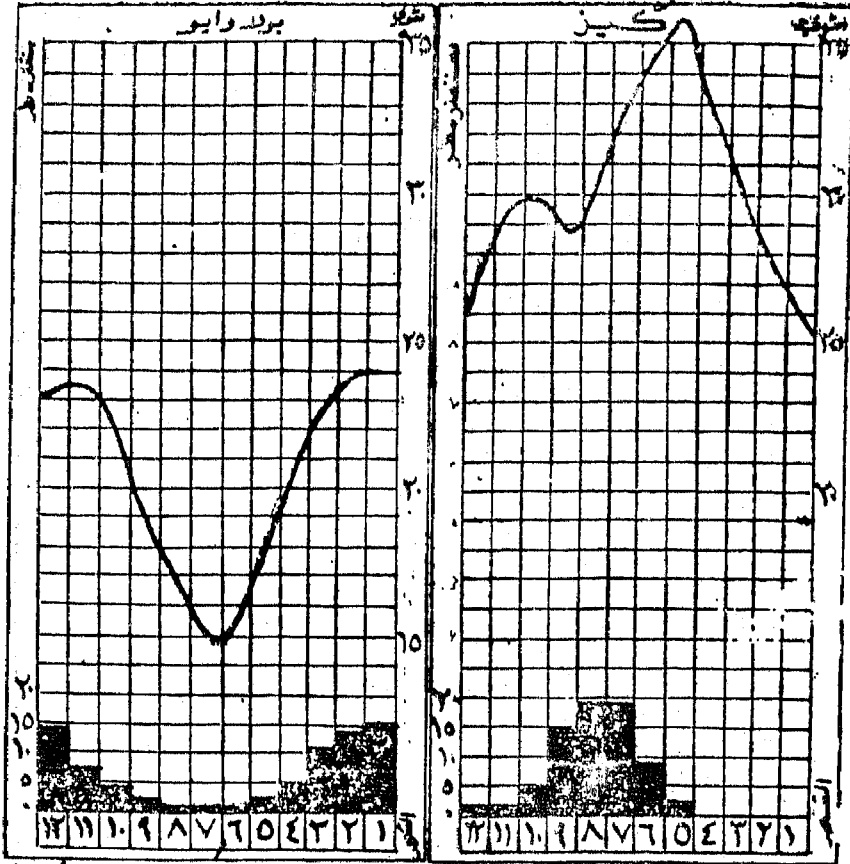
أما بالنسبة لدرجات الحرارة ، فان اقليم السفانا كالاقاليم المدارية الاخرى المجاورة له حيث الحرارة المرتفعة طول العام والتي لاتهبط معدلاتها الشهرية عن ١٦ ° م والفرق الوحيد بينها وبين حرارة الاقاليم المجاورة ينحصر في درجات المسدى السنوى اليومى للحرارة . من أعظم من الاقليم الاستوائى



(شكل ١٢)

وأقل من الاقليم الصحراوي ، فيتراوح المدى السنوي بين 4° و 10° م
واليوم بين 8° و 16° م .

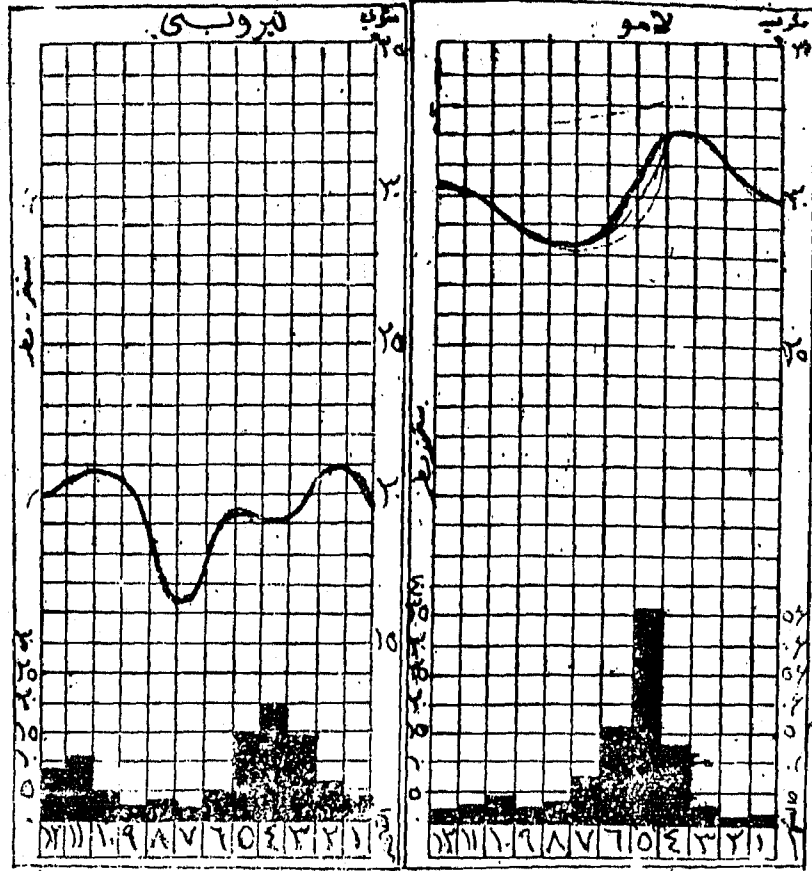
ومن أهم العوامل التي تؤثر على الاختلاف في درجات الحرارة ومعدلاتها
هو عامل الارتفاع ، فالنطاق المرتفعة من هذا الاقليم تتميز باعتدال درجات
الحرارة وضآلة المدى السنوي (لاحظ الفرق بين نيروبي وبولاوايو وبين
كينولامو) حيث تقع الاولى والثانية في هضاب أفريقية الشرقية . لذلك لا بد



(شكل ٤٤)

(شكل ٤٣)

من التمييز بين نطاقين مختلفين داخل هذا الاقليم ، الاول نطاق سفانا الاراضى المنخفضة والثانى نطاق سفانا الاراضى المرتفعة . تمثل الاولى محطة كيز فى غرب افريقية حيث يمتد نطاق من السفانا على شكل شريط من ساحل المحيط الاطلسى بين خطى عرض ٥٩ و ١٢ شمالا حتى جنوب جمهورية السودان ، بين خطى عرض ٥ و ١١ شمالا . فتستطاع الامطار فى هذا النطاق ابتداء من شهر ايار (مايو) وهى فصلية وتراجع فى تشرين الثانى (نوفمبر) . وتراوح معدلاتها السنوية بين ١٤٠ سم فى المناطق التريية من الاقليم الاستوائى وبين ٤٠ سم فى المناطق البعيدة



(شكل ٤٦)

(شكل ٤٥)

عنه ، والاجزاء الغربية منه أكثر مطرا من الاجزاء الشرقية وتسقط في فترة أطول منها وذلك لهبوب الرياح الرطبة الجنوبية الغربية المسيية للمطر على الاقسام الغربية من النطاق أولا ثم توغل إلى الداخل البعيد . وفي تراجعها أيضا تراجع عن الاقسام الشرقية قبل الغربية . لذلك فامطار جنوب السودان أقل وقتراتها أقصر من المناطق الغربية الغربية من مصدر الرياح الجنوبية الغربية . أما سبب توغل تلك الرياح وتراجعها فرجعة إلى اختلاف الضغط في داخل القارة الشمالي بين الصيف حيث يكون منخفضا . وبين الشتاء حيث يصبح مرتفعا تخرج منه

الرياح الشمالية الشرقية باتجاه نطاق الضغط المنخفض الاستوائي فتتبع من توغل الرياح الجنوبية الغربية إلى نطاق السفانا ، وهذه الرياح التي تدعى بالهرمتان تكون جافة ومحملة بالأتربة .

وإذا انتقلنا إلى منطقة حدود سفانا الاراضى المنخفضة التي تمتد على طول الساحل الشرقى لافريقيا بين الحدود الصومالية الكينية وبين الحدود الجنوبية لموزمبيق نجد أن الامطار تزداد كميتها وتطول فترة سقوطها وذلك لمواجهة هذا الساحل للرياح التجارية الجنوبية الشرقية طول العام ولامتداد تدار موزمبيق الحار على طول الساحل جنوب خط الاستواء . لذلك فالمدى الحرارى السنوى أقل عما هو في محطات سفانا الاراضى المنخفضة الشمالية (أنظر لأمو شكل ٤٥) وتسقط معظم أمطار النطاق الساحلى الشمالى فى الفترة من نيسان (ابريل) إلى حزيران (يونيو) بسبب انتقال منطقة الرهو الاستوائى إلى الشمال من خط الاستواء فتدفع الرياح الجنوبية الشرقية بشدة نحو الداخل . أما النطاق الجنوبى من الساحل الشرقى فمعظم أمطاره تسقط فى الفترة من كانون الأول (ديسمبر) إلى آذار (مارس) بسبب تمركز ضغط منخفض فى جنوب القارة .

وإذا عدنا إلى اقليم سفانا الاراضى المرتفعة الذى يشمل فى الأجزاء الجنوبية من هضبة الحبشة وهضبة البحيرات والمضاب الجنوبية لاجيولا فهو يختلف عن سفانا الاراضى المنخفضة بالنسبة لمعدلات درجات الحرارة التى هى أقل منها من ٥٥ - ٧ م . فلا ترتفع معدلات أكثر الشهور حرارة عن ٢٥ م . أما المدى السنوى فهو ضئيل فوق سطح هضبة البحيرات بين خطى عرض ٣ شمالا و ٥ جنوبا فذاخها ربيع دائم لا تهبط درجات الحرارة إلا قليلا . أما الامطار فيسقط معظمها فى فصل تمامد الشمس على المنطقة (الصيف) ولها قمة واحدة

(انظر بولاوايو ، شكل ٤٤) ماعدا المنطقة الواقعة على خط الاستواء والاجزاء القريبة منها ، فلها قمتان تتفكان مع الفترة التي تعقب تمامد الشمس على خط الاستواء بأسابيع قليلة في كل من شهرى نيسان (إبريل) وتشرين الثاني (نوفمبر) كما هو فى نيروبي (انظر الشكل ٤٦) . وتختلف كمية الامطار من جهة إلى اخرى بسبب الموقع بالنسبة للتضاريس . فثلا الأجزاء الجنوبية وخاصة الجنوبية الغربية من هضبة الحبشة تستلم أمطارا أكثر من جهات الهضبة الاخرى وذلك لمواجهتها للرياح الجنوبية الغربية الرطبة القادمة من المحيطين الاطلسى والهندي ففى تيزيد على ١٨٠ سم أما فى الشمال فلا تيزيد عن ٥٠ سم . وكذلك فى هضبة البحيرات فالسفوح المواجهة للرياح الجنوبية الشرقية تستلم مطرا أكثر من الواقعة فى ظل المطر . كما تستلم السواحل الشمالية الغربية من بحيرة فكتوريا أمطار غزيرة تصل إلى ٣٠٠ سم وذلك لمرور الرياح الجنوبية الشرقية على سطح البحيرة وتشبعها برطوبة أكثر .

أما الاقسام الجنوبية من سفانا الاراضى المرتفعة فتمتد حتى مدار الجدى وتأثرها كبير وواضح بالمحيط الهندي والرياح الهابيه منه ، فالحرارة مرتفعه طول العام وتادرا ما تنخفض فى معدلاتها الشهرية عن ١٥ م ولا تيزيد عن ٢٣ م وهو الشهر الذى يسبق هطول الامطار الصيفية التى تبلغ كميته السنوية حوالى ٦٠ سم فى الأجزاء الشرقية ، تقل بعدها تدريجيا حتى تصل فى الأجزاء الجنوبية الغربية القريبة من انجولا بين ٢٥ و ٥٠ سم فقط ، وذلك لمبوب الرياح الرطبة من المحيط الهندي على الشرق وفقدان رطوبتها تدريجيا كلما تحركت نحو الغرب .


النبات الطبيعي :

تنتشر في هذا الاقليم الحشائش الفصليّة الخشنة ذات القيمة الاقتصادية المحدودة ، حيث لا تصلح لرعي الماشية والاعنام ، بل نجد لها مسرعا للحيوانات الوحشية كالفيصل ووحيد القرن والضباء المختلفة الأنواع والزراف والحمار الوحشي بالإضافة للأسود والنمور . ولقد أخذ الكثير من هذه الحيوانات تقل أعدادها نتيجة لعمليات الصيد التجارية حتى أخذ البعض منها يسير في طريق الانقراض . ولقد تبنيت بعض دول المنطقة والهيئات العلمية الدولية إلى هذه الظاهرة ، فأخذت تجرى الأبحاث والدراسات للحفاظ على هذه الحيوانات كثروة قومية . وبالإضافة لعدم صلاحية حشائش السفانا لرعي الحيوان فان مساحات واسعة منها تقلصت نتيجة لاستغلال الانسان لبعض أراضيها في الزراعة ونتيجة للحرائق التي تقضى على النبات الطبيعي لفترة طويلة . ومن أهم المحاصيل الزراعية التي تعتمد على الامطار الفصليّة في نموها والتي أخذت زراعتها في التوسع في هذا الاقليم هي البن والسيسال والمطاط والقطن . وفي المناطق الأقل مطراً بالامكان الاعتماد على وسائل الري في زراعة المحاصيل النقدية كالقطن والتبغ بالإضافة للذرة والدخن والذول السوداني والبطاطه الحلوة .

وتندرج حشائش السفانا بأنواعها العاليه والقصيرة والتي تتخللها الاشجار الشوكية وغيرها باتجاهين - الاتجاه الأول من الاقليم الاستوائى باتجاه القطبين حيث نراها بالقرب من الاقليم الاستوائى حشائش طويلة (أكثر من ١٢٠ سم) تتخللها أشجار متباعدة (شكل ٤٨) ثم تصبح حشائش أقل طولاً (شكل ٤٩) (من ٦٠ - ١٢٠ سم) ثم حشائش أقصر تتخللها بعض الأشجار الجافة كأشجار السنط ذات القمم المسطحة والأغصان العمودية على الساق والتي لا يزيد ارتفاعها



(شكل ٤٨ السفانا القصيرة)



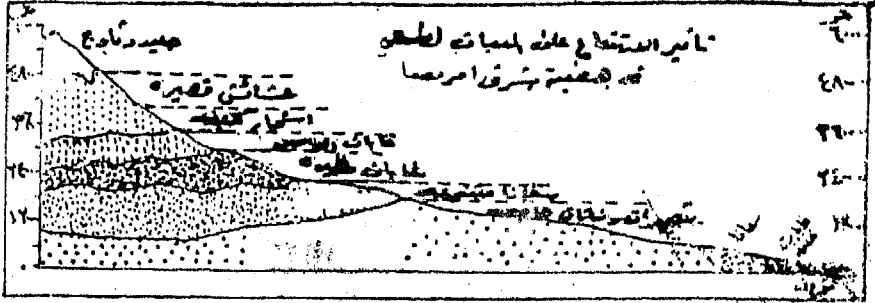
(شكل ٤٧ السفانا الطويلة)

عن خمسة أمتار (انظر الشكل ٥٠) وهذا النوع من السفانا أكثر انتشارا في القارة (١٥ ٪ من مساحة أفريقية) ففي بداية فصل المطر الذي يستمر من ٧ إلى ٩ أشهر تبدأ الحشائش بالنمو وأوراق السنط بالزهو فلا ترى إلا الخضرة. وعندما يحل فصل الجفاف الذي يستمر من ٣ إلى ٥ أشهر يصبح الاقليم كثيبا لجفافه التام .



(شكل ٤٩ حشائش قصيرة واكاسيا)

أما الاتجاه والتدرج الثاني للنبات الطبيعي لاقليم السفانا فهو من المناطق المنخفضة إلى المرتفعة والذي يمثل في هضبة الحبشة وهضاب أفريقية الشرقية فمائل تدرج الارتفاع والمطو يؤثر على نوع الحشائش والنبات الطبيعي لهذه السفانا (انظر شكل ٥٠) فبالقرب من الساحل وعلى ارتفاع يقل عن ١٢٠٠ م



(شكل ٥٠)

تنمو حشائش السفانا النموذجية ، وعلى ارتفاع أكثر من ١٢٠ م تنمو سفانا تتخللها الأشجار المتنوعة التي تجف أوراقها لفترة قصيرة وفي المناطق الاعلى تظهر الحشائش وتنمو مع هذه الحشائش في شرق أفريقية غابات (البامبو) .
وفي الارتفاع الاعلى تنمو حشائش الالب الناعمة التصيرة كما تنمو هذه الحشائش في أقليم الفيله في جنوب أفريقية التي تعتبر في المراعي الجيدة .

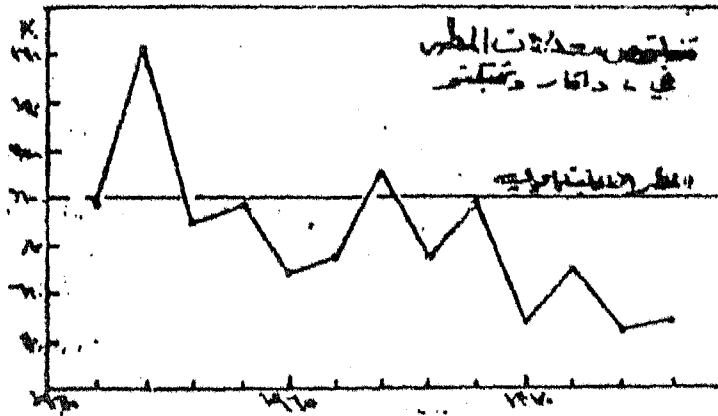
ولا بد من الاشارة إلى أن هذا الاقليم - أي أقليم السفانا الافريقية - قد أخذ في الأونه الأخيرة يتعرض إلى نقص مستمر في معدل المطر السنوى اى منذ عام ١٩٦٥ (انظر الشكل ٥١) الذى يوضح النسبة المثويه لهذا التناقص في كل من دكاكر (في السنغال) و تيمكتو (في جمهورية مالي) كما يوضح لنا الشكل (٥٢) المعدل الاعتيادى لسقوط الامطار لفترة طويلة بدأت منذ عام ١٩٣١ م وماستقط من أمطار عام ٩٧٢ م . فنلاحظ أن الفرق بين المعدل السنوى الاعتيادى (٥٧٨ مليمترا) وبمجموع عام ١٩٧٢ (١١٦ مليمترا) كبير جدا (١) .

وأن هذا الانخفاض في كمية الامطار لسنوات متتالية أثر تأثيرا كبيرا على


(١) راجع مجلة Applied Sciences and Development : Tubingen

لعدد ١١ من ص ٤٩ إلى ص ٧٤ .

الحياة النباتية والثروة الحيوانية وبالتالي أدى إلى نقص في عدد سكان الاقليم حيث هاجر الكثير من سكان الرعاة والزراعيين إلى الجنوب التريب من الاقليم الاستوائى أو إلى المناطق الزراعية التي تعتمد على الرعى في زراعتها .



(شكل ٥١)



(شكل ٥٢)

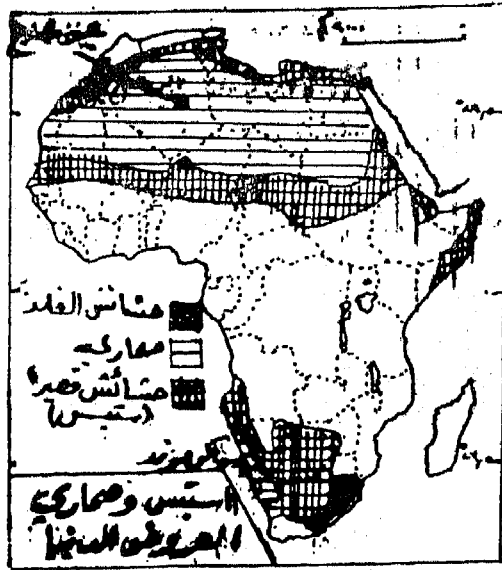
ثالثاً : إقليم صحارى واستبس القريية .

هذا الاقليم هو إقليم المطر القليل والتبخر العظيم ، حيث لا تزيد كمية المطر

السنوى عن ٢٥ سم فى الصحارى حيث يتبخر الجزء الكبير منه قبل ففاده إلى التربة . وفى النطاق المجاور (الاستبس) يصل المعدل السنوى إلى ٦٠ سم، يسمح لنمر حشائش فصلية صالحه لرعى الحيوانات خاصة فى إستبس شمال الصحراء .

يقع هذا الاقليم فى نطاق الرياح التجارية الشمالية الشرقية (فى شمال القارة) والجنوبية الشرقية (فى جنوب القارة) . تصل الأولى جافة من اليابس الاسيوى والشمال الافريقى، وتصل الثانية من المحيط الهندى والتي تفقد معظم رطوبتها على الأقسام المرتفعة من شرق جنوب القارة . لذلك فمساحة المناطق الصحراوية فى جنوب القارة صغيرة لا تتعدى شريط ضيق من الساحل الجنوبى الغربى للقارة أما الصحارى الشمالية فى اعظم اتساعاً حيث تمتد من ساحل المحيط الاطلسى غرباً حتى ساحل البحر الاحمر بعرض لا يقل فى المتوسط عن ١٢٥٠ كم (أنظر الشكل

٠١٥٣

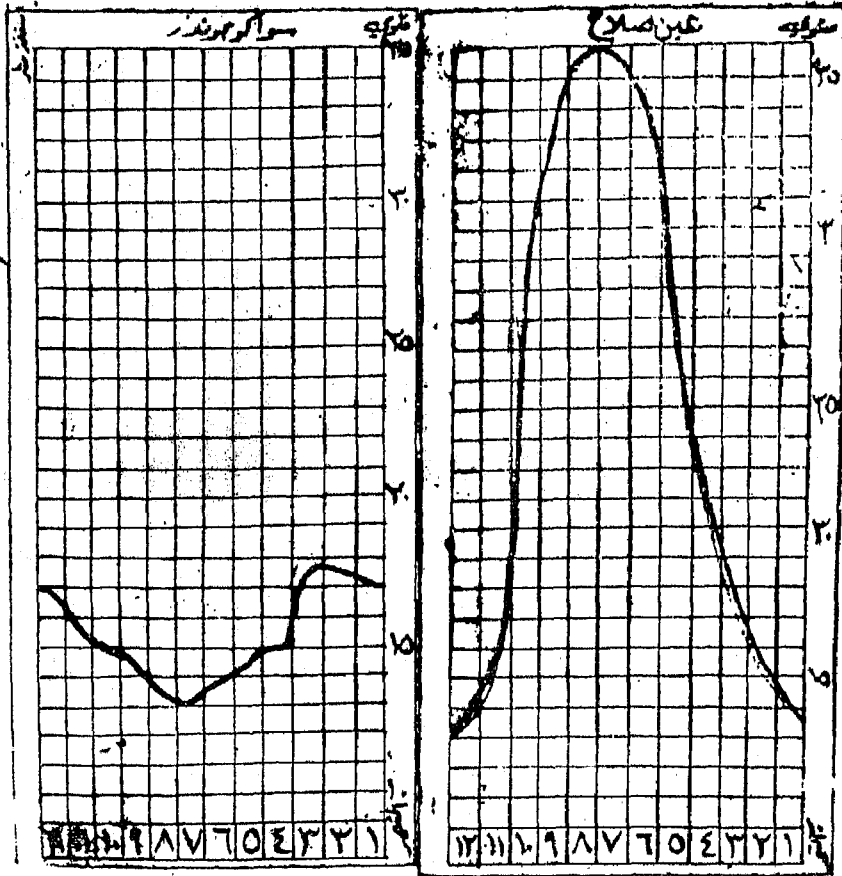


(شكل ٥٣)

وأهم ما يميز الصحراء الكبرى (الشمالية) بالإضافة لثقل الأمطار التي تكون نادرة في بعض المناطق في وسط الصحراء ، أهم ما يميزها هو الفرق الحرارى العظيم بين الليل والنهار والصيف والشتاء . حيث يصل المدى اليومى في معظم مناطقها إلى ٢٢° م والسنى أكثر من ٢٠° م (انظر عين صلاح شكل ٥٤) وكثيراً ما تصل درجة الحرارة العظمى المطلقة في الظل وفي الساعة الثانية بعد الظهر إلى أكثر من ٥٥° م والحرارة الصغرى المطلقة تنخفض إلى أقل من ٤° م وأمطار هذه الصحراء على الرغم من قلتها فهي لا تسقط بانتظام بل بصورة مفاجئة وغزيرة لا تسمح أكثر من بضع ساعات فتسبب في سيول عارمة تنساب في الوديان التي تكوّن في العصر المطير . وتسقط هذه الأمطار شتاء من الأقسام الشمالية من الصحراء نتيجة لعاصير البحر المتوسط ، وصيفاً بسبب توهل الرياح الجنوبية الغربية من خليج غانة والمحيط الأطلسى .

وتتميز المناطق الساحلية من الصحراء الكبرى باعتدال درجات الحرارة وخاصة المناطق الساحلية الغربية المطلّة على المحيط الأطلسى حيث يهب تيار كنارى البارد فيخفض عن درجات حرارة المياه التي تؤثر بدورها على درجات حرارة المناطق الساحلية بمامل نسيم البر والبحر . وهذه الحالة تنطبق على الصحراء الساحلية الجنوبية الغربية (ناميب) التي تتأثر المياه المجاوزة لها بتيار بنجويلا البارد حيث يقل المدى اليومى والفصل للحرارة (انظر سواكو بموند شكل ٥٥) ويتمتاز مناخ الصحارى الساحلية بتكون الضباب في الصباح الباكر بكثرة نتيجة للتيارات المحلية التي تهب من الساحل البارد .

ولكل من الصحراء الكبرى الشمالية و صحراء ناميب الساحلية مناطق هامشية تزداد فيها كمية الامطار السنوية وهي فصلية تتراوح ما بين ٢٥ و ٥٠ سم فيسمح



(شكل ٥٥)

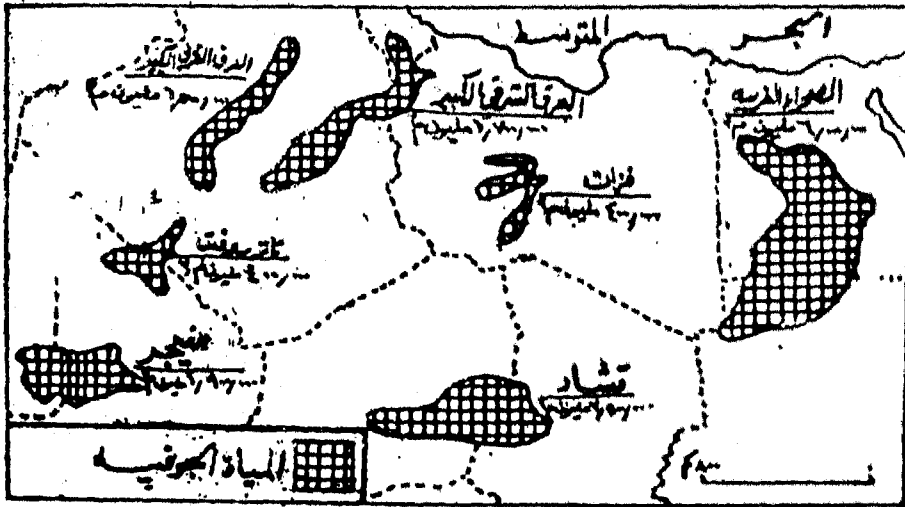
(شكل ٥٤)

لنمو حشائش فصيلية قصيرة ونباتات شوكتية دائمية صالحة لرعى الماشية والاعناب والماعز. ومن أهم هذه المناطق الهامشية التي تعالق عليها اسم (الاستبس) النطاق الشمالى للصحراء الكبرى الذى يمتد على شكل اشرفة ساحلية فى كل من جنوب غرب المملكة المغربية والجمهورية الليبية وجمهورية مصر العربية. كما يمتد من هضبة الشطوط الجزائرية والنفوح الموجبة للصحراء الكبرى، وأمطار هذا النطاق هى شتوية تتأثر بنظام أمطار البحر المتوسط، كما يمتد شريط ضيق إلى الجنوب من الصحراء الكبرى من ساحل المحيط الاطلسى (فى شمال غرب السنغال)

الى سواحل البحر الأحمر (في ارتيريا وجيبوتي) والمحيط الهندي وخليج عدن
(في الصومال) .

وفي صحراء ناميب الجنوبية تمتد منطقتة واسعة من إقليم الاستبس والتي
تسمى (صحراء كهارى) وهي ليست بصحراء حقيقية بل تسقط عليها بعض
الأمطار الصيفية التي تساعد على نمو حشائش الرعي .

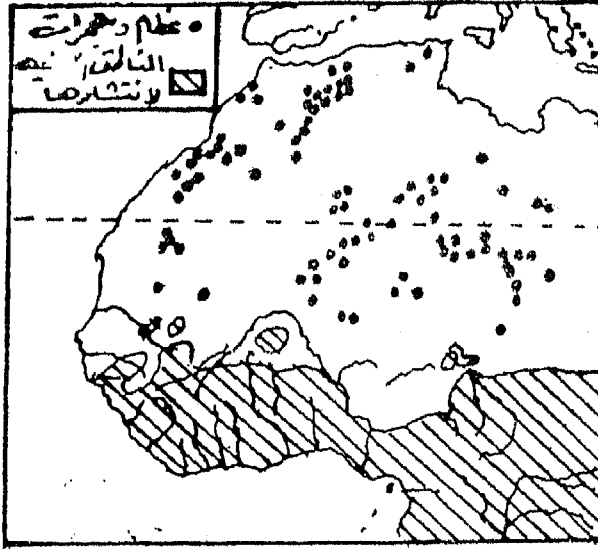
وتعتبر مناطق الصحارى خزانا عظيما للحياة الجوفية التي تكونت في العصر
المظلم (انظر الشكل ٥٦) لذلك بالامكان الاستفادة منها في الزراعة وارواء
جمال الصحراء عن طريق حفر الآبار ، وبعض من مناطق تلك الخزانات
تنتشر فيها الراسات التي تندفق فيها المياه من باطن الأرض وتكفى لقيام زراعة
يعتمد عليها عدد من السكان والتي تعتبر كمحطات لقوافل الصحراء ورعاة الابل .



(شكل ٥٦)

وعما تجذر الاشارة اليه هو الشوز على هياكل عظام فيلة ومتحجرات

لها في أفسام متعددة من الصحراء الكبرى (انظر الشكل ٥٧) مما يدل على أن المنطقة مرت ولفترة طويلة بمصر مطير تسربت منه كميات كبيرة من المياه إلى باطن الأرض واستقرت مكونة أحواضاً واسعة لتلك المياه.

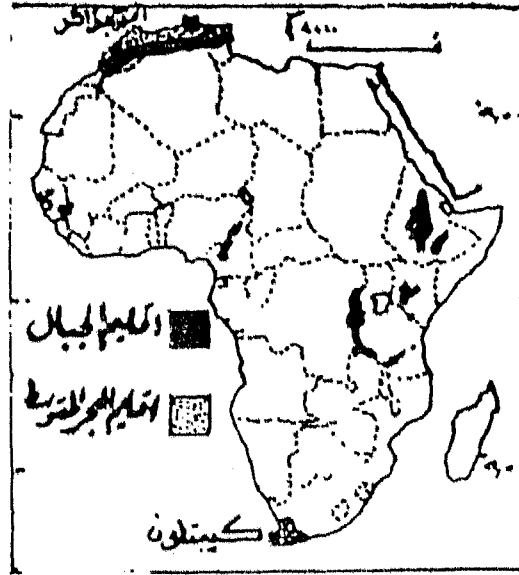


(شكل ٥٧ مناطق انتشار البنية في العصور القديمة والحديثة)

١٤١ - إقليم البحر المتوسط :

يتميز هذا الإقليم بشتاء بارد إلى معتدل بمطر، وصيف حار جاف، وهو يتمثل في منطقتين الأولى في شمال القارة تمتد في كل من الساحل المغربي والجزائري والتونسي والاطلس المجاور، مع منطقة الجبل الأخضر وغرب بركة في ليبيا. أما المنطقة الثانية فتقع في الطرف الجنوبي للقارة وتشمل شدة ضيقة من مقاطعة الكاب (انظر الشكل ٥٨).

وأما هذا الإقليم في قسمة الشمال والجنوب تأتي به الرياح العكسية الغربية، عندما تدفع أمامها الأعاصير التي تتكون فوق سطح المحيط الأطلسي



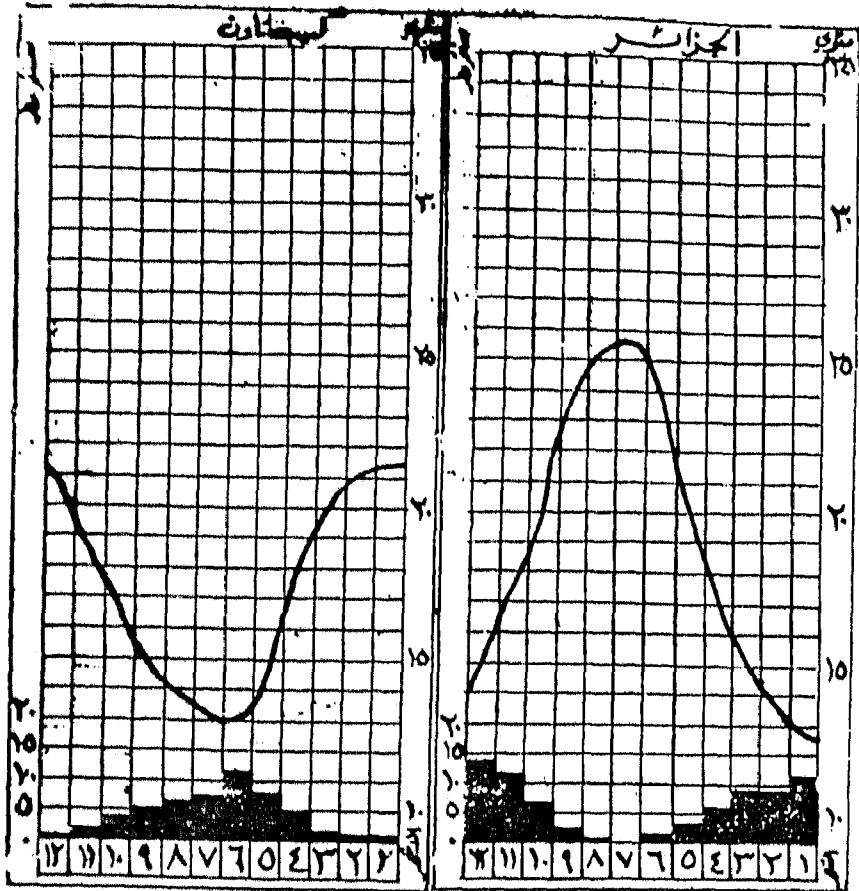
(شكل ٥٨)

في فصل الشتاء بسبب تزحزح منطقة الضغط المرتفع باتجاه أبرد نحو خط الاستواء. وتكون هذه الأمطار كافية لنمو النبات الطبيعي والمحاصيل الزراعية بالنظر لسهولها في الفصل البارد حيث تكون نسبة التبخر ضئيلة بعكس اقليم الأمطار الصيفية (السفانا). وتتأثر الأمطار في اقليم الاطلس بعامل الارتفاع حيث تبلغ على سلاسل جبال الاطلس حوالي ١٥٥ سم مع تساقط الثلوج التي لا تلبث وأن تذوب لعدم انخفاض درجات الحرارة انخفاضاً كبيراً. وتقل الأمطار على السهول الساحلية حيث لا تزيد كميته عن ٨٠ سم وقد تقل إلى ٥٠ سم في السنوات الجافة. وللمطار قلة واحدة تبلغ أعلاها في كانون الاول (ديسمبر) كما هو في مدينة الجزائر (انظر الشكل ٥٩) وفي حزيران (يونيه) كما هو في كيب تاون (انظر الشكل ٦٠).

أما درجات الحرارة فترتفع في صيف الاطلس إلى ٤٥° م في شهر اب

(أغسطس) ومن ٢٢ م إلى ٢٦ م في صيف اقليم الكاب في كل من شهري كانون الثاني وشباط (يناير وفبراير) ، تنخفض إلى ١٣ م في اقليم الأطلس في شهر كانون الثاني (يناير) وبنفس الانخفاض في اقليم الكاب للفترة من شهر حزيران إلى شهر آب (يونيه إلى أغسطس) . وفي هضبة الشطوط الأطلسية تنخفض درجات الحرارة شتاء إلى درجة الانجماد ويكثر حدوث الصقيع .

أما النبات الطبيعي فيختلف باختلاف الارتفاع وكية الامطار النازلة وطول فترة فصل الجفاف . وتجد بصورة عامة أن الأطلس العليا تكسوها الغابات الخفيفة من أشجار الفلين والبلوط والكستناء الاسباني وبعض الصنوبريات . أما السفوح فتتميز بغطاء من الحشائش القصيرة ، كما تنتشر الأشجار الصغيرة والشجيرات في مناطق الوديان المنخفضة والتلال . ويكثر رعي المواشي والاغنام والماعز وتربيتها في هذا الاقليم . كما يشتهر بزراعة القمح والحمضيات والربتون والكروم والفواكه في مناطقه المنخفضة .



(شكل ٦٠)

(شكل ٥٩)

مراجع الفصل الثامن

القربة والمناخ والنبات الطبيعي

- ١ - أوستن ملر : علم المناخ (القسم الاول تعريب محمد متولى القاهرة
(١٩٤٨)
- ٢ - أوستن ملر : علم المناخ (القسم الثانى تعريب ابراهيم ، رزقانة
الاسكندرية ١٩٤٨)
- ٣ - دو جلاس س. ه. ت. ك. : لى : المناخ (ترجمة زكري الرشيدى القاهرة
(١٩٦٢)
- ٤ - رياض ، محمد وكوثر عبد الرسول : أفريقية دراسة لمقومات القارة
(بيروت ١٩٦٦)
- ٥ - Kendrew W. G. : مناخ القارات ج١ ج٢ ترجمة حسن طه النجم
(وجماعته بنداد ١٩٦٢) .
- ٦ - جيرالد ، والتر فينز : أفريقية - الاقاليم الطبيعية . ترجمة عبد العليم
السيد منسى - مكتبة النهضة المصرية .

5 — Blair, A. Thomas : Climatology (ط. Y. 1942)

6 -- Moher, F. C. J. and F. A. van Born : Tropical Soils (The
(Hague 1959)

7 -- Wolter' H.: Klimadiagramm—Karte von Africa (1958)

الباب الثالث

السكان

النضال التاريخي

السلالات البشرية واللغات

تنتشر في أفريقية عدة سلالات بشرية (١) يتنمى بعضها إلى الجنس القوقازي والبعض الآخر إلى الجنس الزنجي. مع وجود مجموعات صغيرة تكون سلالات قديمة استوطنت مناطق منعزلة من القارة هي سلالات البشمن والموتلتوت والاقزام. بالإضافة لوجود سلالات بشرية لها صفات مشتركة بين القوقازية والزنجية .

وقد اختلفت النظريات بالنسبة لنشوء هذه السلالات في أفريقية وخاصة بالنسبة للسلالات الزنجية حيث تذكر النظريات القديمة أن أصل الانسان كان جنوب غرب آسيا حيث تكاثر فيها ثم انتشر على شكل موجات بطيئة في أرجاء العالم واستقرت في مواطن جديدة تأثرت صفاتها الجنسية من شكل ولون بالبيئة الطبيعية الجديدة . وهذا معناه ان السلالات الزنجية دخلت القارة الافريقية من باب المنذب واستقرت في أفريقية وأكتسبت صفاتها الجنسية لمزور الزمن . وقد تغيرت هذه النكرة ، بعد اكتشاف آثار للانسان الزنجي في بعض مناطق من أفريقية يستدل منها أن السلالات الزنجية نشأت وتطورت في نفس القارة . أما السلالات القوقازية من سامية وسامية فما لا يقبل الجدل أنها دخلت القارة خلال

(١) راجع : ١ - الانصارى ، يوسف : السلالات البشرية - القاهرة ١٩٦١ من

س ٧٩ إلى س ٩٥ .

٢ - محمد عوض محمد : السلالات والشعوب الإفريقية القاهرة ١٩٦٦ .

عصور حديثة عن طريق باب المنذب وبرزخ السويس تأثر صفات البشر منها
بالسلالات الزنجية وبدرجات متفاوتة كما تأثرت بعض السلالات الزنجية
بالقوقازية بدرجات متفاوتة أيضا .



(شكل ٦١)

وعلى هذا الأساس يمكننا تقسيم السلالات البشرية في القارة الافريقية على
الشكل التالي : -

١ - القوقازيون :

٢ — الزوج من شماليين أو سودانيين ومن جنوبيين أو بانتو .

٣ — الزوج الحاميون أو أنصاف الحاميين .

٤ — البشمن والهوتنتوت والأقزام .

السلالات القوقازية :

تنتشر هذه السلالات في الاجزاء الشمالية والشرقية من القارة . وهم ينقسمون إلى قسمين ، الساميون والحاميون . وهذا التقسيم بنى على أساس حضارى وليس جنسى . ويرى بعض العلماء ان اللغات السامية والحامية كلاهما من أصل واحد .

دخل الساميون أفريقية منذ زمن بعيد عن طريق برزخ السويس وباب المنذب وآخر الجماعات التي دخلت القارة هم العرب بعد الإسلام . تنتشر هذه السلالة في شمال أفريقية وشرقها أى في نفس المناطق التي ينتشر فيها الحاميون . دخلوا القارة على شكل جماعات قبلية لا تزال تحتفظ بأسمائها القديمة في كل من مصر والسودان الشمالى . من أشهرها في السودان : القبائل التي تعتمد على رعى الأبل ، مثل الشكرية والرشيدة في شرقي السودان ، والكبابيش ، والكواهلة ، وبنو جرار ، والمساوير في كردفان . والزيادية ، والزغاوة ، وبنوهلية ، وأولاد زيد في دارفور . والقبائل التي تعتمد على رعى البقر (البقارة) مثل الرزيقات ، والمسيرية ، والحوازمة ، والحر في المنطقة قرب النيل حتى حدود السودان الغربية . وفي ليبيا ، هناك قبائل السعدية وفروعها التي تقطن منطقة بركة . وقبائل بنى هلال ، وبنى سالم التي تقطن منطقة طرابلس . وهناك قبائل أولاد على الذين ينتشرون في إقليم مريوط على ساحل البحر المتوسط في مصر .

أما الحاميون : فينتشرون في شرق أفريقية وشمالها ومنهم المصريون القدماء ، والنوبيون الذين يستقرون على ضفاف النيل إلى الجنوب من أسوان ويتمون بالزراعة وقد تأثروا بالقبائل العربية التي نزلت أوطانهم فعرفوا لغتهم واعتنقوا الدين الاسلامى . وهناك الصوماليون من قبائل الجسلا التي تمارس الزراعة والرعى ، وقبائل الباريا ، والمندارى الذين ينتشرون في جنوب السودان .

وينتشر في شمال القارة وخاصة في جبال الاطلس المنعزلة : الحاميون من قبائل البربر الذين استعرب الكثير منهم والذين يكونون ٦ ٪ من سكان الجزائر و ١٥ ٪ من سكان المغرب .

أما الطوارق : فهم قبائل حامية تعيش على رعى الأبل وتعتمد على آبار الصحراء الكبرى وواحاتها خاصة في منطقة هضبة الاحجار .

سكان أثيوبيا :

بالرغم من أن معظم سكان أثيوبيا وشعوبها من الحاميين المتأثرين قليلا بالاقوام الزنجية لا بد لنا أن نتكلم ولو بشيء من الايجاز عن التكوين الجنسى لسكان هذه البلاد .

فاثيوبيا ليست زنجية كباقي بلدان أفريقية بل تتألف من شعوب وقبائل عديدة سكنت المنطقة ولا يعرف على وجه التحديد متى انحدرت من الشمال والشرق وما هي مواطنهم الاصلية . فثلا الهضبة الحبشية يسكنها اقوام من الحاميين ومساميين جاؤوا في عصور مختلفة من الشرق بعد أن عبروا مضيق باب المندب أو من الشمال ، وعندما استقروا فوق سطح هذه الهضبة كانت

هناك أقلية من الزنوج ذات صفاتها الجنسية وسط هذا الحشد الكبير بعد أن تركت أثارها في شكل الشعر والسرة أو السواد . وهناك أيضا في داخل هذه الهضبة آثار العرب المسلمين وهي لا تتعدى الآثار الثقافية وخاصة اللغة فهي سامية في منطقة آجرة وتسمى بلغة الجمز . وهناك اللغة الامرية في الوسط وهي مشتقة من السامية في آجرة ولكنها أسهل منها وأصبحت الآن لغة التفاهم بين معظم أقسام أثيوبية . ويمكننا أن نسمى سكان الهضبة بالعنصر الأثيوبي .

أما بالنسبة لباقي أجزاء أثيوبيا وعلى سفوح جبال الحبشة فتنتشر أقوام لها ثقافتها ولغاتها الخاصة ، منهم (الجلا) في الجنوب والجنوب الغربي وهم من الحاميين ، لغتهم وثقافتهم وحق عباداتهم أكثرها انحدرت من الحامية ، ويشتغل معظمهم بالزراعة وتربية الماشية . وهناك جماعة منهم وهم البورانانا يحترفون الرعي ويرحلون حيث يوجد الكلاء وتحترف دياناتهم عن ديانات السكان الآخرين (التي هي المسيحية والإسلام واليهودية التي تتركز في الشمال) ، فهم - أي الجلا - يعتقدون في اله للسماء ويقدمون القرابين للتمر وبعض الأشجار كما يقصدون الثعبان والتمساح والبوم .

يوجد في الجنوب الشرقي جماعات من شعب الصومال الذين يمارسون الرعي لطبيعة بيئتهم الشبه الجافة ويملكون أعدادا كبيرة من الابل . كما يوجد في الجنوب الغربي للهضبة جماعة الشانقلا الزنوجية الأصل .

الزنوج الشماليون :

ينتشرون في غرب أفريقية بين ساحل خليج غانة جنوبا والصحراء الكبرى شمالا . وبين المحيط الأطلسي غربا وخط عرض ٢٠ درجة شرقا . ويدعون باسم (الزنوج النقاة) وسموا بالسودانيين نسبة إلى السودان الفرنسي وليس

نسبة إلى جمهورية السودان وسما كذلك بالنقاة لانهم أقسمل الزنوج تأثراً
بالاقوام الشمالية (الحاميين وغيرهم) فالصفات الزنجية الاصلية بارزة عندم
وخاصة بين الجماعات التي تقطن ساحل خليج غينيا حيث نشاهد فيهم البشرية
السوداء والشعر المفلقل والاذف العريض والشفاة الغليظة وقد اكتسب بعضهم
طول القامة من الحاميين في الشمال ، كما اكتسب البعض الآخر قمر القامة من
الاقزام في الجنوب فالتاثير الحامى يظهر كلما اقتربنا من الصحراء ويختص في
المناطق الساحلية لخليج غينيا أو غانة .

وبالرغم من التشابه الجسدى فهم ينقسمون إلى عدة قبائل وشعوب تختلف
عن بعضها في نسبة التأثير الخارجى واللغة والدين والحرف ، ويمكن أن
نعتبر هؤلاء من أكثر الزنوج حضارة وتقدما ليس في الوقت الحاضر فقط بل
منذ زمن بعيد ، فقد كانوا يعرفون المعادن وأول معدن استعملوه في هضبة
نيجيريا كان الذهب والنحاس ثم الحديد (حوالى سنة ٣٠٠ ق.م) كما شهدت
أرض الزنوج ممالك قديمة حكمها ملوك يتوارثون العرش تركت أثارا فنية
صنعتها يد بارعة من الفخار والماج والبرنز . ومن أشهر تلك الدول ، دولة
غانة ، ومالى وكانم وسنغاي ويؤكد البعض من الباحثين الأوربيين أن هذه
الدول فاقت حضارتها الدول التي عاصرتها في أوروبا .

أما القبائل والشعوب الحالية ، فيمكن توزيعها على النحو التالى :

١ - الوالوف : ينتشرون في السنغال وأكثرهم يدينون بالاسلام
ويتخذون من الزراعة حرفة رئيسية لهم فيزرعون الذرة والبقول السوداني
والقطن ، ومن الحرف الأخرى صناعة المنسوجات القطنية والصناعات اليدوية
البسيطة القائمة على المعادن .

٢ — السير والتوكولور : ويسكنون المنطقة الساحلية إلى الجنوب من الوالوف ويشبهونهم في الصفات والحرف .

٣ — الماندنجو (الماندى) : وينتشرون في منطقة واسعة تمتد من المحيط الاطلسى حتى نديه النيجر خاصة في مالي وكذلك في غينيا والسنغال وغينيا وتميز صفاتهم الجنسية بطول القامة التي أخذوها من الحاميين مع بشرة فاتحة اللون . يدين معظمهم بالاسلام ويشغلون بالزراعة على أسس صحيحة ويمارسون بعض الصناعات اليدوية بمهارة فائقة ، وهم مؤسسو دولة فانة وكبى القديمتين .

٤ — الصنفاى : يعيشون عند ثنية نهر النيجر إلى الجنوب من مدينة تمبكتو ويبلغ عددهم في الوقت الحاضر أكثر من مليونى نسمة وقد تأثرت صفاتهم الجنسية بصفات الحاميين الوافدين من الشمال ويظهر هذا في لون البشرة البنى النحاسى والانف الدقيق نسيا والقامة الطويلة ، وبق شعرهم مفلفلا وهو من الصفات الزنجية الاصيلة وقد اعتنق أكثرهم الاسلام .

٥ — الماساى : يكونون معظم شعب الفولتا العليا ، والتأثير الحامى فيهم أقل من الجماعات الشمالية ولا يزالون وثنيون يمجدون الشمس والارض والاجداد ويدرغون الذرة ويشتهرون برعى وتربية الماشية والخيول .

٦ — الكرو : ينتشرون في ليبيريا وساحل العاج وبصورة عامة المناطق الساحلية وقد حافظوا على صفاتهم الزنجية الاصيلة لعدم تأثرهم بأهل الشمال ، وحرقتهم الرئيسية هى صيد الاسماك من مياه المحيط ، كما يمارسون الزراعة ويعمل الكثير منهم فى السفن التجارية .

٧ — الإشاتى والإفاتى : وهى شعوب زنجية أصيلة وبعيدة عن المؤثرات

الحامية ، تنتشر في جمهورية غانة . وقد أنشأوا دولة الاشاتى في القرن السابع عشر التي ظلت قائمة حتى بين الانجليزية سنة ١٨٩٦ وقد تعلموا استخدام الاسلحة النارية ، ويدين معظمهم بالديانة الوثنية (عبادة السلف) .

٨ — اليوروبا : ويسكنون في نيجيريا الى الغرب من مصب نهر النيجر ، وقد أثر الاسلام في الافوام الشمالية منهم ، كما لا تزال عبادة السلف منتشرة في الاقسام الاخرى وخاصة الجنوبية . ويشتهر اليوروبا بالزراعة والتجارة ويمارسون جميع أنواع النشاط الاقتصادى ، وقد أنشأوا المدن الكبيرة مثل أبادان ولاجوس العاصمة ، وتغلب على هؤلاء السكان الصفات الزنجية الاصلية .

٩ — الأيبو : ينتشرون في نيجيريا الى الشرق من نهر النيجر ويعمل معظمهم بالزراعة بطرق صحيحة ويمتازون بالثقافة العالية بالنسبة لباقي الشعوب ويبلغ تعدادهم حوالى خمسة ملايين نسمة يتكلمون لغة واحدة هي لغة الابو وتغلب عليهم الصفات الزنجية الاصلية .

١٠ — الهوسا : يزيد عددهم على العشرة ملايين نسمة ويكونون شعب نيجيريا الشمالى الذى يختلف عن باقى شعوبها بالعقيدة إذ يعتنق جميع الهوسا الديانة الاسلامية . ولقد تأثروا بالصفات الحامية تأثرا كبيرا بالرغم من محافظتهم على بعض الصفات الزنجية ، ويتكلمون لغة الحامية .

الزنج الجنوبيون - البانتو :

تنتشر شعوب البانتو في مساحة واسعة من القارة تقدر بثلاثها ، ويزيد عددهم على ٤/١ سكانها . وينتمون إلى أسرة لغوية واحدة متعددة اللهجات ، وقد تأثروا بنسب متفاوتة بسكان الشمال من القوقازيين ، ويظهر ذلك في لون البشرة الافتح

واعتدال نسبة الأنف والشفثين ، وكلنا بعدنا عن الشمال والشرق ضعف هذا التأثير . ويمكن تقسيم البانتو إلى ثلاثة أقسام :

١ - البانتو الشرقيون .

٢ - البانتو الغربيون .

٣ - البانتو الجنوبيون .

البانتو الشرقيون :

ينتشرون في كل من اوغنده وتنزانيا وملاوى وزامبيا والقسم الشمالي من موزمبيق وهم من أكثر البانتو تأثرا بالعناصر الغربية لقربهم من الساحل الشرقي والسفانا الشمالية وأهم عناصرها الباجنده ، والبايورو ، وباسوجا وكيكيويو ، وكامبا ، التي تسكن هضبة البحيرات ويحترف معظمهم الزراعة . وهناك جماعات السواحلية في الشمال المطل على المحيط الهندي والذين يتمزون بلغتهم البانتوية المتأثرة تأثرا شديدا باللغة العربية حيث نجد كثيرا من الفاظ وكلمات هذه اللغة منتشرة عند هؤلاء السكان .

البانتو الغربيون :

ينتشرون في مساحات واسعة من أفريقية الزيمبية فهم موزعون في كل من الكمرون وجابون وجمهورية أفريقية الوسطى وانبجولا وزائير وزامبيا ، وقد تأثر بعض هؤلاء بالاقزام حيث يظهر عليهم قصر القامة . وأهم الجماعات للبانتو الغربيون هم جماعة البوشنجو الذين أسسوا دولة بوشنجو في القسم الغربي من الكونغو والتي بقيت حتى الاحتلال البلجيكي ، وقد عرفوا التبغ وابتكار زيت النخيل وزراعة الكسافا (نوع من البطاطا) كما اشتهروا وفاقوا باقي

الشموب في فن الحياكة والتطريز ، كما توجد جماعة أخرى في جمهورية جابون تدعى بالفانج .

الباتو الجنوبيون :

تقع مواطنهم إلى الجنوب من نهر الزمبزي وتشمل جميع الركن الجنوبي من القارة ويبلغ عددهم أكثر من ١٥ مليون نسمة . وبالرغم من شابه أفراد هذا التسم بالصفات الزنجية فهناك بعض الفوارق في اللون والثقافات لتأثر بعضهم بسلالات البشمن والهوتنتوت ومعظم هؤلاء يمتنون حرفة الرعي مع بعض الزراعة كالذرة والبقول والخضروات التي يزرعونها بطرق بدائية . ويعتبر الباتو الجنوبيون من أكثر الزنوج الذين تأثروا بالاستغلال الاوربي لثروات المنطقة ، فبالإضافة لكونهم إداة نافعة غير منتفعة أخذوا في التناقص لتركم الزراعة والرعي واشتغالهم بالتعدين فضعفت مقاومتهم للأمراض وذلك بسبب سوء التغذية ، ولا يزالون يعتقدون بعبادة السلف والنار المقدسة ، وأهم جماعاتهم الباسوتو ، والزولو ، ونجراتو ، وشوفا .

(الزنوج الحاميون)

إلى الشمال من خط الباتو تعيش أقوام زنجية تأثرت أكثر من غيرها بالجنس القوقازي وخاصة الحاميين ، ويظهر ذلك في طول القامة ودقة الانف والبشرة الفاتحة ، وبقى عندهم الشعر المجعد الذي هو من الصفات الأساسية للجنس الزنجي . وكما تأثرت لغتهم بلغات الحاميين حتى أصبح الكثير منهم يتكلم الحامية .

ويمكن تقسيم هؤلاء الى قسمين :

١ - النيليون الحاميون :

أو الذين يسمون بأنصاف الحاميين ، ويعتقد أنهم اندفموا من منطقة القرن

الأفريق واستقروا في مواطنهم الحالية والتي تشمل معظم كينيا وشمال أوغنده وتانزانيا (عدا القسم الجنوبي) . وأهم قبائلهم المازاي (الساى) والنساندى الذين يشتهرون برعى الماشية وبعض الأهل والحير ، وينتشرون في كينيا وتانزانيا .

وقد أبى أفراد قبائل المازاي الاشتغال في مزارع الاوربيين وترك حرفة الرعى ، ولهذا لا قوا الامرين من هؤلاء المستعمرين .

٢ - النيليون الداكا :

وهم سود البشرة طوال القامة يهتمون برعى الماشية التي هي مقياس الشروة عندهم ، وقد اقتص نفر منهم بصناعة المعادن والحلى التي يكثر من لبسها النساء والرجال ، وينتشرون في مناطق متباعدة في كل من كينيا وأوغنده وكذلك في السودان الجنوبي وأطراف أنيوييا الغربية . ومنهم أيضا الشلك والنوير الذين يسكنون السودان الجنوبي ويجاورهم من ناحية الغرب شعب الازاندى في شمال شرق زائير وجمهورية أفريقية الوسطى وهم يمارسون الرعى والزراعة ويتقنون بعض الصناعات اليدوية ولكنهم في تناقص مستمر بسبب تعدد الزوجات وانتشار الأمراض التناسلية ، وتمتاز قامتهم بكونها أقصر من قامة الداكا فهم أقل تأثراً بالحاميين .

« الاقزام »

هناك جماعات صغيرة من اقوام قصار القامة - لا يزيد طولهم على ١٣٠ سم . ينتشرون في غابات الكونغو وقد تأثروا بسلالات واجناس أخرى واللغة التي اكتسبوها من جيرانهم البانتو . وما عدا قصر القامة ولون البشرة المحمر الداكن

فصفتهم الأخرى زنجية بحتة كالشعر المفلل والشفاة الغليظة ، ولا يزالون يعتمدون على حرفة الصيد والجمع والالتقاط لسد احتياجاتهم اليومية .

« البشمن »

ليس لهذه السلالة أو الجماعة مثيلا في مكان من العالم وربما هم من أقدم سلالات أفريقية . ومن أهم صفاتهم الجفسية الشعر المفلل اللولبي الذي يترك مسافات من جلدة الرأس ظاهرة بسبب تجمع الشعرات ، ويميل لون بشرتهم إلى الاصفرار كما تبرز بشكل ظاهر عظام الخدين والجبهة والعجز وينتشرون في وسط وشمال اقليم كهارى ، وقد انزلوا في هذا الاقليم القاسى بسبب مطاردة شعوب الباتو الأقوى ، ولهم لغاتهم المحلية الخاصة بهم ، ولا يزالون يعتمدون على الصيد والجمع والالتقاط ويقدمون الاجرام السماوية كالقمر الذى يصلون له . ولا يزيد عددهم في الوقت الحاضر عن ٥٠٠٠٠ نسمة .

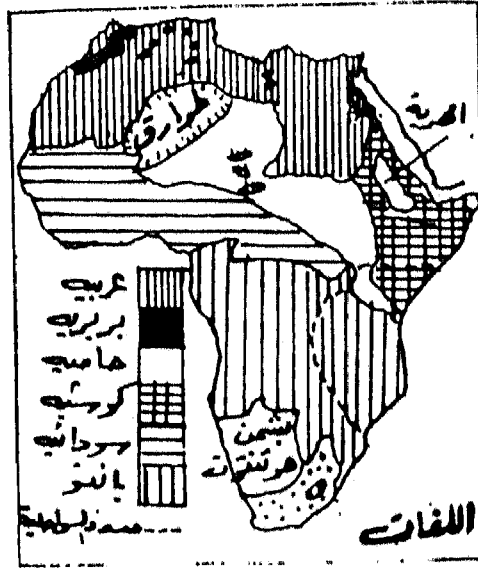
« الهوتوتوت »

ينتشرون في أفريقية الجنوبية إلى الشمال من نهر الأورنج ، ولا يزيد عددهم في الوقت الحاضر عن ٢٥٠٠٠ نسمة ، يشتغلون بالرعى وتربية الماشية والأغنام ويمارسون بعض الصناعات الحديدية من أسلحة وأدوات بسيطة . وهم يشبهون البشمن بالشكل والثقافة ولكنهم أطول قامة ويتأثرون بالصفات الزنجية أكثر من جيرانهم . ولغاتهم مشتقة من اللغات الحامية وهذا يعنى تأثرهم بتلك العناصر في مواطنهم القديمة في الشمال والشرق .

اللغات الأفريقية :

تعتبر اللغة العربية من أوسع اللغات انتشارا في أفريقية ، حيث يتكلم بها

تلك سكانها (١٠٠ مليون نسمة) . دخلت هذه اللغة أفريقية ، مع الفتح الإسلامي (انظر الشكل ٣) وانتشرت في ثلثها الشمالي ، كما تأثر بها أقوام شرق أفريقية حيث ظهرت اللغة السواحلية وكذلك على أقوام اقليم الصقانا الشمالى مثل (الهوسا والماندى) بالإضافة لسكان جبال الاطلس (البربر) وسكان الصحراء الكبرى الرحل (الطوارق) . وقد جاء هذا التأثير عن طريق التجارة وانتشار الدين الإسلامى ولغة القرآن العربية .



(شكل ٦٢)

أما باقى أقوام أفريقية فبإمكاننا القول بأن كل قبيلة وكل مجموعة متجانسة لها لغتها الخاصة ، حتى تعددت اللغات وكثرت اللهجات وأصبحت تناهز الـ ٨٠٠ لغة . والذي ساعد على هذا التعدد هو البيئة الطبيعية والحالة الاجتماعية ، فعندما تكون هذه البيئة مكشوفة ومتشابهة تكلم أهلها بلغة واحدة لسهولة الاتصال فيما بينهم وتنقلهم المستمر ، كما هو فى إقليم الصحارى والحشائش الفقيرة . وهذا التجانس فى البيئة الطبيعية واللغة أدى إلى تجانس فى الحالة الاجتماعية من عادات

وتقاليد وعبادات ، وحتى إذا ما ساد بينهم الخلاف وانقسموا إلى دويلات عادوا إلى الوحدة بعد تغلب الأقوى منهم (كما كان يحدث في إقليم الحشائش (السفانا) الشمالية . أما الأقاليم الأخرى من غابات استوائية كثيفة تسهل على القوم الإختفاء والانزعال والاكتفاء بما تجود به خيرات الغابة ، وهذه العزلة ولمدة طويلة جعلت كل جماعة لها لغتها الخاصة بها وبالتالي عباداتها الخاصة ، وهذه الحالة الاجتماعية والتنافر في المعتقدات أدى إلى عدم الاختلاط بين الأقاليم وبالتالي إلى عدم توحيد اللغات وتأثير بعضها على البعض الآخر . وهذا الأمر ينطبق على المناطق المرتفعة في هضاب وجبال شرق أفريقية حيث أثرت التضاريس المعقدة على إنعزال الجماعات الصغيرة لفترات طويلة .

وان أمر تعدد اللغات سيتغير حتما في العصور القادمة بعد أن استقلت دول أفريقية وخاصة جنوب الصحراء - وأصبحت لها حكومات مركزية وفتحت الطرق وكثر تنقل الأفراد فزاد الاختلاط بين الأقاليم .

أما عن تلك الـ ٨٠٠ لغة وتصنيف أصولها إلى مجموعات ، فحتى الآن لم يظهر تصنيف علمي دقيق بنى على دراسة ميدانية بل كل ما جاء في هذا المجال يعتمد على الأسلوب النظرى التخميني . لذلك سنكتفى بما جاء في الخريطة (شكل : ٦٢) التي يتفق عليها معظم الباحثين في الوقت الحاضر .

ولزيادة الاطلاع راجع المؤلفات التالية :

١ - محمد عوض : السلالات والشعوب الأفريقية . القاهرة ١٩٦٦ .

Greenbery, J. H. The Languages of Africa 1963 (٢)

مراجع الفصل التاسع
السلالات البشرية

- ١ — الجوهري، يسرى عبد الرزاق : السلالات البشرية (دار المعارف ١٩٦٦)
- ٢ — سيمونز ، ر. د. ج : لون البشرة وأثره في العلاقات الانسانية (ترجمة على عزت الانصارى - مجموعة الالف كتاب - القاهرة ١٩٦٤)
- ٣ — الصفار ، فؤاد : التفرقة العنصرية في أفريقيا (القاهرة ١٩٦٢) .
- ٤ — محمد ، عوض محمد : السلالات والشعوب الافريقية (القاهرة ١٩٦٦)
- ٥ — الانصارى ، يوسف : السلالات البشرية (القاهرة ١٩٦٢) .
- ٦ — Murdoch , G. P. : Africa (N. Y. 195٧)
- 7 — — — = : Races of Africa (rd edi. London 1957)
- 8 — Greenberg J. H. : The Languages of Africa, 1963

الفضائل العاشرة

توزيع السكان ومشكلاتهم

تتميز معظم أقطار افريقية بالنسبة لتوزيع السكان وكثافتهم ونموهم بعدة ظاهرات ، تكاد تنفرد بها عن باقي أجزاء المعمورة . وتتلخص هذه الظاهرات في نقاط ثلاثة :

١ - النمو السريع والكثافة المنخفضة .

٢ - ارتفاع نسبة المواليد والوفيات .

٤ - عدم التوافق والارتباط بين البيئة الطبيعية وتوزيع السكان في بعض

المناطق .

تبلغ مساحة أفريقية ٣٠.٣٠٠.٠٠٠ كم^٢ بينما يبلغ عدد سكانها ٣٠٠ مليون نسمة ، (١٠ ٪ من سكان العالم) . وعلى هذا الأساس لا تزيد كثافة السكان العامة عن نسمة واحدة في الكيلو متر المربع وهي نسبة منخفضة بالرغم من إمكانية القارة على احتواء عدد أكبر من السكان وذلك لوجود مساحات واسعة صالحة للاستغلال الاقتصادي والاستقرار السكاني بسبب وفرة الأمطار وجودة التربة في مناطق كثيرة منها حيث تتوفر مقومات الانتاج الزراعي . بالإضافة لتواجد المعادن المختلفة والقوة المائية وحتى مناطق الجبال العالية في شرق أفريقية صالحة للاستغلال الاقتصادي في مختلف الارتفاعات ، ولوجود الصقيع والجليد سوى فوق بعض القمم العالية التي يزيد ارتفاعها عن ٥٠٠٠ متر مثل جبل كينيا وكلمنجارو ويرجع السبب في ذلك إلى وقوع هذه الجبال في المنطقة المدارية . والغابات الاستوائية الكثيفة نجدها صالحة للاستغلال ، كما هو في غابات مطقة

خاميس غانة حيث يزرع هناك نخيل الزيت والكاكاو والارز والكشفا واليام .
وبالامكان أيضا الاستفادة من غابات الكونغو بعد اصلاح التربة وإزالة الاشجار
وحق الصحارى ، فعلى الرغم من جفافها الشديد فان باطنها يحوى على كميات
هائلة من المياه التي تجمعت في العصر المطير (انظر الشكل ٥٦) .



(شكل ٦٢)

نفسهم من كل ما سبق أن أفريقية لم تعاني من قلة السكان بسبب ظروفها
الطبيعية بل هناك عوامل كثيرة أخرى سببت في انخفاض كثافة السكان أهمها :
١ - انتشار الاوبئة كالطاعون والجدري ومرض النوم (١) حيث سبب

(١) انظر ، مرسى ، أحمد حافظ وجامته : الأمراض المتوطنة في أفريقيا وآسيا ص ٨٥
وما بعدها .

الآخر فناء ٣/٢ سكان أوغندا في مطلع القرن الحالي (انظر شكل ٦٤) .

٢ - انتشار المجاعات التي يسببها الجفاف من حين إلى آخر فتسبب في ضعف مقاومة السكان لتلك الأوبئة وبالتالي إلى موت الكثير منهم .

٣ - هجرة الرجال بكثرة من مواطن قبائلهم إلى مواطن أخرى حيث يصعب عليهم الحصول على زوجات من تلك القبائل .

٤ - قلة الرجال في بعض المناطق مثل ملاوي حيث يقابل كل ١٠٠٠ أنثى بالذة ٦٨٤ ذكرا بالغا وذلك على النقيض من توجو وزنجبار حيث ترتفع نسبة الذكور في الأولى إلى ١٠٤٧ وفي الثانية ١١٧٧ ذكر لكل ١٠٠٠ أنثى .

٥ - اتخاذ بعض رؤساء القبائل أكثر من زوجة واحدة فيحرم الشبان من الزواج في سن مبكرة .



(شكل ٦٤)

٦ - انتشار الأمراض التناسلية التي تسبب في عقم النساء المبكر وقلّة نسبة المواليد . وامراض سوء التغذية ، حيث أجبر المستعمرو الافارقة على انتاج السلع النقدية وأهمل السلع الغذائية .

٧ - ارتفاع نسبة الوفيات عند الاطفال حيث تصل في بعض المناطق (عدا أقصى الشمال وأقصى الجنوب) إلى ٢٠٠ بالآلاف وقد لا يصل من المواليد إلى سن الخامسة عشر سوى ٤٧ ، وتنفوق هذه النسبة المالية في الوفيات جميع أنحاء العالم الأخرى فمن مثلاً لا تتعدى الـ ١٠ بالآلاف في غرب أوروبا و ٢٠ بالآلاف في الجمهورية العربية المتحدة .

وفيما يلي نسبة الوفيات لكل ١٠٠٠ نسمة في بلدان أفريقية :- أكثر من ٢٠٠ : في كل من غينيا ومالي وأفريقية الوسطى والكونغو برازيفيل وزامبيا ومناطق الحدود بين تنزانيا وكينيا .

من ١٠٠ إلى ٢٠ : في كل من هضاب شرق أفريقيا ، (زائير) ، زيمبابوي ، ناميبيا ، فولتا العليا ، ساحل العاج ، ومعظم سيراليون .
من ٥٠ إلى ٩٩ : في كل من نيجيريا وملاياشي .

٨ - المنازعات القبلية والحروب الداخلية بين القبائل المتنافرة أدى إلى عدم الاستقرار وضعف الانتاج .

٩ - الهجرة الاجبارية عن طريق تجارة الرقيق خلال القرون الاربعة الأخيرة . حيث خرج من أفريقية إلى الامريكتين أكثر من ١٥ مليون نسمة . ولم يعرض هذه الهجرات إلى داخل القارة هجرات أخرى معاكسة سوى عدد قليل من الاوربيون الذين بدأ أكثرهم يترك القارة بعد تحرر بلدانها من نير الاستعمار ، اذلا يتجاوز عددهم في الوقت الحاضر عن ٣ مليون نسمة يقيم معظمهم في اتحاد

جنوب أفريقية وزمبابوى . وبالاضافة لهذه الهجرات هناك هجرات اسبوية قديمة وحديثة أغلبها من الهنود حيث يبلغ عددهم أكثر من نصف مليون ينتشرون في شرق أفريقيا وجنوبها ، وأخذت مؤخرا بعض البلدان مثل أوغندا وكينيا بإبعاد الهنود الذين يحملون جنسيات أجنبية .

نمو السكان ومشكلاتهم :-

أما عن نمو السكان فيمتاز بصفة عامة بالسرعة بالرغم من تأثير العوامل السابقة في الحد من هذا النمو وقد زال في الوقت الحاضر تأثير البعض من تلك العوامل بسبب انتشار طرق المواصلات الجديدة حيث سهلت القضاء على المجاعات التي كانت تتعرض لها بعض أقاليم السفانا ، وكذلك محاولة القضاء على ذبابة التسي تسمى المسببة لمرض النوم ، يضاف إلى ذلك تقدم الوعي الصحي وارتفاع المستوى المعيشي في بعض المناطق بعد الاستقلال . فشلا في الفترة ما بين عامي ١٩٤٧ و ١٩٦٠ زاد عدد سكان دول أفريقية على النحو التالي: من ٥٠-١٠٠٪ في نيجيريا وغانة والسنغال وأوغندا وتنزانيا وكينيا وروديسيا الجنوبية .

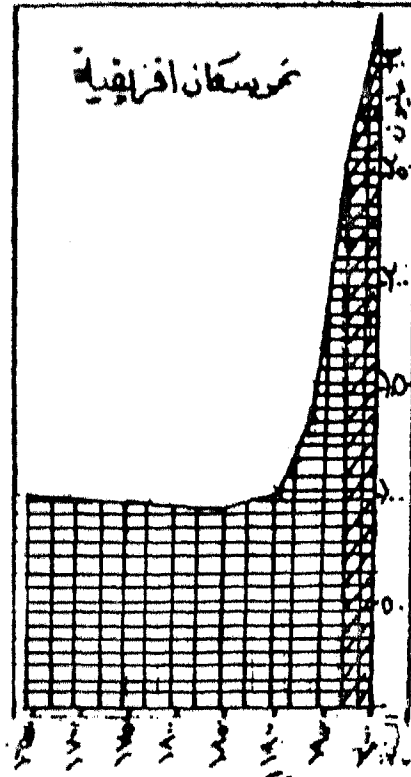
من ٣٠ - ٤٩٪ في غينيا والنيجر وتشاد وزائير وزامبيا وملاشوى وملاوى واتحاد جنوب أفريقية .

من ١٠ - ٢٩٪ في أثيوبيا والكامرون والبولندا العليا وساحل العاج وسيراليون وأفريقيا الوسطى .

من صفر - ٩٪ في انجولا وموزمبيق ومالي وليبيريا .

والتي تظهر أمامنا هذه الصورة بوضوح ، نذكر أن معدل زيادة السكان في نفس الفترة بالنسبة لبعض الدول الاوربية مثل : انجلترا واسبانيا

وجيكوسلوفاكيا والسويد والدانمرك لم يزد على ٥٠ بسبب تحديد النسل والزواج المتأخر.

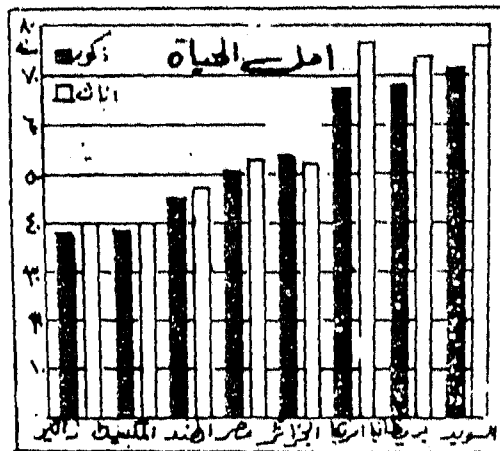


(شكل ٦٥)

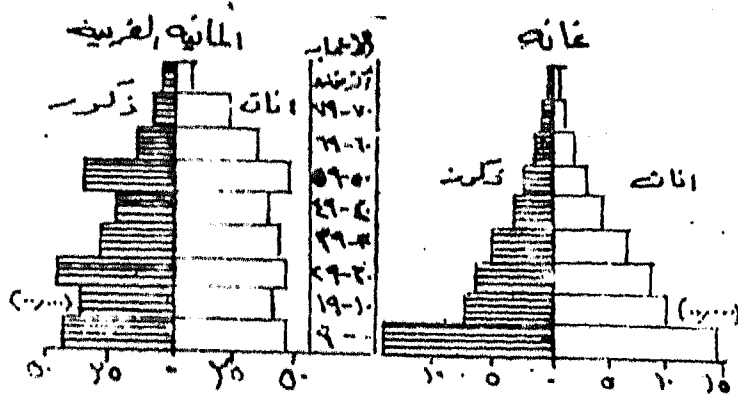
هذا وقد بلغت النسبة المئوية للزيادة السنوية للسكان في أقطار أفريقية - عدا العربية - في الفترة بين ١٩٥٠ ومنتصف ١٩٥٥ حوالي ١.٥٠ ٪ بينما بلغت في أفريقيا - الأقطار العربية - ٢.٥٠ ٪ وفي شمال وغرب أوربا ٠.٥٠ ٪ فقط. ونلاحظ أيضا أن أمل الحياة في أفريقية منخفض جدا بالنسبة للأقطار الأوروبية، فالمدل العمرى في أفريقية للفرد يقل عن ٤٠ سنة كما هو في زائير (انظر الشكل ٦٦) بينما نجده في السويد مثلا يصل الى ٧٥ سنة بالنسبة للنساء،

و ٧١ سنة بالنسبة للرجال ، وفي الولايات المتحدة ٧٧ سنة للنساء ، و ٦٨ سنة للرجال . والحالة في أقطار الشمال الافريقي أفضل من أقطار القارة الاخرى بسبب ارتفاع مستوى المعيشة واعتدال المناخ وقلة الحشرات الناقلة للأمراض الوبائية . ففي ج.م.ع. يصل المعدل إلى أكثر من ٥٠ سنة .

وبالنسبة لهرم الاعمار ، نجد أن جميع الاقطار الافريقية لها قاعدة عريضة ، أى أن نسبة الأطفال الذين تتراوح أعمارهم من (٠ إلى ١٥ سنة) عددهم بالنسبة لفئات السن الأعلى كبير جدا ، أى أن الهرم يتسع في القاعدة ويضيق جدا في الاعلا ، بعكس الحال بالنسبة للدول الاوربية وأمريكا نجد الهرم يتسع ويتفتح في الوسط ، وهذا يدل على قسوة في الولادات (انظر الشكل ٦٧) وعلى هذا الأساس فإن نسبة السكان العاملين تتراوح بين ٢٢ و ٥٠٪ من مجموع السكان . وفي ذلك عبء ثقيل على الدول لتقديم الخدمات لغير العاملين ، من مدارس ونفقات تعليم وخدمات اخرى . كما أن هذه النسبة سببت في نقص بالأيدي العاملة اللازمة للتطور . ولكن هذا الحال سوف لا يدوم لفترة طويلة ، فعندما

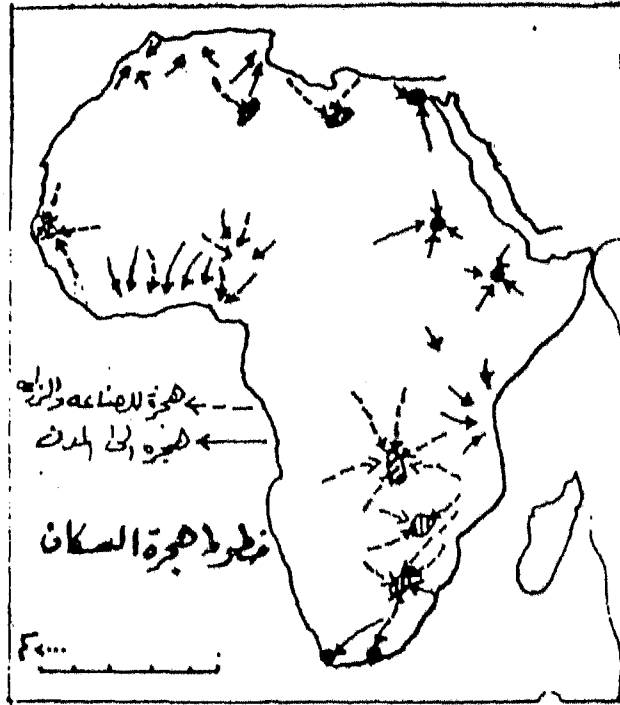


(شكل ٦٦)



(شكل ٦٧)

ينتقل أفراد فئة الأعمار الصغيرة إلى فئة العاملين سيتوفر عدد ضخم من السكان العاملين مع بقاء قاعدة الهرم عريضة فيما لو استمرت نسبة الانحساب على ما هي عليه الآن. وهنا ستظهر مشكلة جديدة وهي مشكلة الانفجار السكاني كما هو حاصل في بعض أقطارها كقطر مصرى مثلا. فعلى حكومات الأقطار الأفريقية أن تنظر إلى هذه المشكلة نظرة جديّة والاستعداد لها قبيل وقوعها وخاصة في توفير الغذاء والخدمات للعدد الكبير الذي سيصبح في سنة ٢٠٠٠ كما يقدره الخوضون حوالى ٥٠٠ مليون نسمة. وهذا لا يخفف من المشكلة إلا بتطوير الاقتصاد الأفريقي على الأقل ٣٪ سنويا، والتركيز على الإنتاج الغذائى ضرورة حتمية لبقاء أفريقية قوية، وهذا لا يبنى عديم الاهتمام بالتطور الصناعى فهو ضرورى أيضا لبناء أفريقية، ولكن بناء أجسام قوية سليمة يمكنها بناء اقتصاد متين وسليم كما أن الدول الصناعية بإمكانها التأثير على الإنتاج الصناعى فى أفريقية وتحكمها بالأسعار والتصدير ولكن لا يمكنها الاستغناء عن المنتجات الزراعية، ومشكلة الغذاء العالمية قائمة وتزداد سوءا يوما بعد يوم وذلك لعدم تطور الإنتاج الزراعى بنفس نسبة تطور ونمو السكان.



(شكل ٦٨)

كما يجب على الحكومات الأفريقية الاهتمام بظاهرة الهجرة من الريف إلى المدن فيما لها من مخاطر على الاقتصاد الزراعي ، فظاهرة هذه الهجرة أخذت تجتاح معظم الأقطار النامية في العالم ، ومنها أقطار أفريقية (أنظر الشكل ٦٨) . ولا تزال معظم أقطار أفريقية تتميز بنسبة سكان مدن ضئيلة ، عدا أقطار البحر المتوسط حيث أخذت نسبة سكان المدن تزداد سنة بعد أخرى (انظر الجدول التالي) .

نسبة المالمين % ١٥ سنة فما فوق	نسبة الحضر % إلى مجموع السكان	القطر
٢٧	٤٨	اتحاد جنوب أفريقية
٢٩		البحرالا
٢٧	٢٦	أفريقية الوسطى
	٧	أوغندا
	١١	أثيوبيا
	١٣	بنين
٤٧	١٢	بوتسوانا
٢٣	١٤	تشاد
٢٤	٤٠	تونس
٤٦	٨	تنزانيا
٢٧	١٥	توجو
٢٧	٤٥	جمهورية مصر
٢٢	٥٢	الجزائر
٥٠	٢٢	جابون
	٤	رواندا
	٢٧	زائير
	١٩	روديسيا (زمبابوي)
٢٥	٨	سوازي
٢٠	١٢	السودان
٢٧	٢٦	سيشل

	٤٥	الصحراء الغربية
٢٩	٢٢	غانه
	١٤	غامبيا
	١٠	كينيا
٤٦	٢٠	كروون
٤١	٢٨	ليبيريا
٢٦	٣٠	ليبيا
٢٦	٢٨	المغرب
٥٠	١٤	ملاچاشو
٢٣	٢١	موريتانيا

أما بالنسبة للكثافة فهي تختلف من قطر لآخر بنسب متفاوتة تتراوح من نسمة واحدة إلى ١٤٠ في الكيلومتر المربع (كما هو مبين في الجدول) ونلاحظ أيضا أن توزيع السكان على سطح افريقية - لا يتمشى وفقا لحالة الظروف الطبيعية والبشرية، كالمناخ والتضاريس والتربة والموارد الاقتصادية والمواسلات وغيرها والتي تختلف من بقعة لأخرى. فنجد مثلا ازدحام السكان في المناطق الغابات الاستوائية التي يسودها المناخ الحار والشديد الرطوبة في دول ساحل غانة مثل نيجيريا وتوجو وبنين وغانة - بينما يقل عدد السكان في المناطق الأكثر ملاءمة للإنتاج الاقتصادي والاستقرار السكاني الواقعة إلى الشمال من نطاق الغابات الاستوائية . ونجدهم - أو السكان - يزدحمون ثانية في المناطق الشمالية لتلك الدول المتاخمة لاقطب الصحراء بالرغم من قلة الامطار وفصل الجفاف الطويل كما هو في شمال نيجيريا.

وهناك أمثلة أخرى: ففي الكمرون مثلا ترك السكان مناطق السفانا ولجأوا إلى الغابات الاستوائية والمرتفعات المجاورة ، وفي شرق أفريقية ترك السكان المناطق السهلة ولجأوا إلى مرتفعات شرق كينيا وأوغندا وبوروندى . بينما نجد السكان يقلون في مرتفعات وسط نيجيريا ومدنهم هتنية فو توجالون الصالحة للاستقرار .

أما أسباب هذا الشذوذ في توزيع السكان والذي لا نراه في قارات العالم الأخرى فيرجع إلى عدة عوامل أهمها العوامل السياسية والتاريخية . ففي نيجيريا وغانة مثلا ، نشأت وحدات سياسية قوية في الشمال وكانت سامية مسللة أما في الجنوب فكانت زنجية وأثنية ، وقد استمرت الغارات والمنازعات بينها إلى وقت قريب ، ولهذا نشأت منطقة محايدة بين المجموعتين أقل فيها كثافة السكان بالرغم من ملاءمتها للإنتاج الزراعي بعد إزالة الحشائش والقضاء على ذبابة التسي تسي . وهناك عامل آخر وهو شدة وقوة ارتباط السكان بقيلتهم وأرضهم منها كانت الظروف المناخية والبشرية سيئة .

وهناك ملاحظة أخرى عن هذا الشذوذ في التوزيع السكاني وهي قلة السكان في المستعمرات الفرنسية السابقة في غرب أفريقية ، سببها هروب الشباب من هذه المستعمرات إلى نيجيريا وغانة وتوجو بسبب التخلص من الخدمة العسكرية الإجبارية . ولهذا نجد أن ٦٥ ٪ من سكان توجو هم من الهاربين من تلك المستعمرات .

وأخيرا لا بد من الإشارة إلى الهجرة الفصلية من المناطق المزدهرة بالسكان ومن السفانا التي تتعرض للجفاف من حين لآخر إلى مناطق الزراعة الكثيفة ومناطق المحاصيل النقدية كالفول السوداني والمطاط والموز ونخيل الزيت

والكاكاو والبن في كل من غينيا وداهومي وتوجو والصومال وأوغندا. وكذلك اجتذبت مناجم النحاس ومعامل صهره في زامبيا واقليم شابا في زائير الكثير من شباب شرق أفريقية (انظر الشكل ٦٨) هذا بالإضافة لمناطق التعدين في زمبابوي (روديسيا) واتحاد جنوب افريقية .

الكتافة بالكم	عدد السكان	المساحة (كم ^٢)	القطر
١٨.	٢٢٢٣٠٠٠٠٠٠	١٠٢٢٤٠٣٠٠	١ - اتحاد جنوب أفريقية
٢٣	٢٦٠٠٠٠٠٠٠	١٠١٨٤٠٠٠٠	٢ - إثيوبيا
٣	١٠٦٠٠٠٠٠٠٠	٠٠٦١٦٠٥٣٤	٣ - أفريقية الوسطى
٥	٥٠٦٠٠٠٠٠٠٠	١٠٢٤٦٠٠٠	٤ - انجولا
٤٣	١٠٠٠٠٠٠٠٠٠	٠٠٢٧٣٠٤٠٠	٥ - أوغنده
١	٠٠٧٠٠٠٠٠٠٠	٠٠٧١٢٠٢٧٠	٦ - بلقوانا
١٣٠	٣٠٦٠٠٠٠٠٠٠	٠٠٠٢٧٠٨٣٤	٧ - بوروندى
٢٥	٢٠٥٠٠٠٠٠٠٠	٠٠١١٥٠٧٠٠	٨ - بنين
١٥	١٤٠٠٠٠٠٠٠٠	٠٠٩٣٩٠٠٠	٩ - تنزانيا
٤٨	٥٠٠٠٠٠٠٠٠٠	٠٠١٢٥٠٠٠٠	١٠ - تونس
٢٧	٢٠١٠٠٠٠٠٠٠	٠٠٥٦٠٠٠	١١ - توجو
٣	٣٠٧٠٠٠٠٠٠٠	١٠٢٨٤٠٠٠٠	١٢ - تشاد
٢	٠٠٥٠٠٠٠٠٠٠	٠٠٢٦٧٠٠٠٠	١٣ - جابون
٧٥	١٦٠٥٠٠٠٠٠٠	٢٠٣٨١٠٠٠٠	١٤ - الجزائر
٢٨	٢٨٠٠٠٠٠٠٠٠	١٠٠٠٠٠٠٠٠	١٥ - م.ع.
	٠٠٠٩٠٠٠٠٠٠	٠٠٠٢٣٠٠٠٠	١٦ - جيبوتي

الكتافه بالكم	السكان	المساحة	القطر
١١	٠٢٥٠٠٠٠٠	٠٠٠٢٠١٧١	١٧ - جزر القمر
١٢٠	٠٢٠٠٠٠٠٠	٠٠٠٢٠٥١٦	١٨ - جزر ريونيون
٧٢	٠٠٧٠٠٠٠٠	٠٠٠٠٠٩٦٤	١٩ - جزر ساوتوى وبرنسيب
٥٨	٠٠٧٠٠٠٠٠٠	٠٠٠٠٠١٢٢	٢٠ - جزيرة سانت هيلانا
١٤٠	٢٠٧٠٠٠٠٠٠	٠٠٢٦٠٣٣٨	٢١ - روانده
١٠	٢٠٠٨٠٠٠٠٠٠	٢٠٢٤٥٠٥٠٠	٢٢ - زائير
١٤	٥٠٦٠٠٠٠٠٠٠	٠٢٨٩٠٣٦٠	٢٣ - زمبابوى
٦	٤٠٦٠٠٠٠٠٠٠	٠٧٤٦٠٢٥٠	٢٤ - زامبيا
١٤	٤٠٠٠٠٠٠٠٠٠	٠٢٢٢٠٤٦٠	٢٥ - ساحل العاج
٢٠	٤٠٠٠٠٠٠٠٠٠	٠١٩٧٠١٦١	٢٦ - السنغال
٧	١٧٠٣٥٠٠٠٠٠٠	٢٠٥٠٥٠٠٠٠٠	٢٧ - السودان
٢٨	٢٠٧٠٠٠٠٠٠٠٠	٠٠٧٢٠٣٢٢	٢٨ - سيراليون
١٧٢	٠٠٤٥٠٠٠٠٠٠٠	٠٠٠٠٠٢٦٤	٢٩ - سيشل
٢٤	٠٠٤٢٠٠٠٠٠٠٠	٠٠١٧٠٣٦٠	٣٠ - سوازى (نجوانا)
أقل من ١	٠٠٤٠٠٠٠٠٠٠٠	٠٠٢٦٦٠٠٠٠٠	٣١ - الصحراء الغربية
٢٠	٢٠٠٠٠٠٠٠٠٠٠	٠٠٦٣٨٠٠٠٠٠٠	٣٢ - الصومال
٢٨	٩٠٠٠٠٠٠٠٠٠٠	٠٠٢٣٧٠٨٧٥	٣٣ - غانه
٢٤	٠٠٣٧٠٠٠٠٠٠٠	٠٠١٠٠٣٠٠٠	٣٤ - غينيا
١٧	٤٠٢٠٠٠٠٠٠٠٠	٠٠٢٤٥٠٨٥٧	٣٥ - غينيا

الترتيب	السكان	المساحة	القطار
١٥	٠٠٥٥٠٠٠٠٠	٠٠٢٦١٣٥	٣٦ - غينيا بيسار
١١	٠٠٣٠٠٠٠٠٠٠	٠٠٢٨٠٠٥٠	٣٧ - غينيا الاستوائية
٢١	٥٠٦٠٠٠٠٠٠٠	٠٢٤٥٠٨٥٠	٣٨ - فولتا العليا
١٢	٦٠٠٠٠٠٠٠٠٠	٠٤٤٧١٢٦	٣٩ - الكمرون
٢٠	١١٠٨٠٠٠٠٠٠٠	٠٥٨٢٦٤٠	٤٠ - كينيا
٢٦	٠٠٩٠٠٠٠٠٠٠٠	٠٣٤٣٨٠٠	٤١ - الكونغو الشمالية
٢٢	١٠٠٠٠٠٠٠٠٠٠	٠٣٠٣٤٥	٤٢ - لوسوتو
٢٥	٢٠٧٥٠٠٠٠٠٠٠	٠١١٠٣٣٠	٤٣ - ليبيريا
٥	٥٠٢٠٠٠٠٠٠٠٠	١٢٠٤٠٠٠٠	٤٤ - مالي
٢٧	١٧٠٠٠٠٠٠٠٠٠	٠٤٤٣٠٠٠٠	٤٥ - المغرب
٤١	٤٠٨٠٠٠٠٠٠٠٠	٠١٢٧٣٦٠	٤٦ - ملاوي
١	١٠٣٠٠٠٠٠٠٠٠	١٠٨٠٠٠٠٠	٤٧ - موريتانيا
١٠	٧٧٠٠٠٠٠٠٠٠٠	٠٧٧١٠٠٠٠	٤٨ - موزمبيق
١٣	٧٠٠٠٠٠٠٠٠٠٠	٠٥٨٩٠٠٠٠	٤٩ - ملاجاشي
أقل من ١	٠٠٦٠٠٠٠٠٠٠٠	٠٨٨٣٠٠٠٠	٥٠ - ناميبيا
٢	٤٣٠٠٠٠٠٠٠٠٠	١١٨٨٠٠٠٠	٥١ - النيجر
٧٥	٦٩٠٠٠٠٠٠٠٠٠	٠٩٢٣٧٠٠	٥٢ - نيجيريا

مراجع الفصل العاشر

توزيع السكان

- ١ - الدناصوري ، جمال الدين وجماعته : أفريقية وأستراليا ج٢ القاهرة ١٩٥٧
- ٢ - حمدان ، جمال : في العلاقات بين السكان والتضاريس (مجلة كلية الآداب القاهرة المجلد التاسع عشر الجزء الأول ١٩٥٧)
- ٣ - عزت ، النص : أحوال السكان في العالم العربي (معهد الدراسات العربية العالي ، القاهرة ١٩٥٥)
- ٤ - الجريتلي ، علي . السكان والموارد الاقتصادية في مصر . القاهرة ١٩٦٢ .
- ٥ - غلاب ، محمد السيد : البيئة والمجتمع (القاهرة ١٩٦٣)
- ٦ - محمد ، عوض محمد : سكان هذا الكوكب (القاهرة ١٩٤٦)
- 7 — Buchanan, K. and Pugh, T. G. : Land and people in Nigeria (London 1958)
- 8 — Haily, W. M. : An African survey (oxford 1957)
- 9 — Fizerald, W. : Africa (London 1954)
- 10 — United Nations : Demographic Year book, several years.
- 11 — = = : The future Growth of world population (N. Y. 1958)
- 12 — = = : statistical Year book. 1975 .

الباب الرابع

النشاط البشري

مقدمة :

على الرغم من امكانيات افريقية وطاقاتها العظيمة ، الكامنة في مواردها الطبيعية والبشرية ، فلا تزال معظم أقطارها متخلفة اقتصادياً ، ويعانى سكانها من الفقر والتخلف الحضارى ، حيث ينطبق عليها قول الشاعر العربى :

كالعيس فى البيداء يقتلها الضيا والماء فوق ظهورها محمولا

فا تحمله هذه القارة فوق سطحها وما تحت سطحها من ثروات وطاقات ، لم ينتفع أهلها منها ، بل سخروا على حملها لينتفع بها اناس غرباء عنها ، دخلوها عنوة ، وبدأوا ينهبون تلك الثروات ، وينقلوها الى بلدانهم ، دون أن ينتفع سكان القارة إلا بالنذر اليسير ، وحتى بعد خروج ذلك المستعمر الغريب من أرض القارة - مكرها - بقى هو المنتفع الاكبر والمسيطر على معظم الانتاج وأسواقه الدولية ، متحكماً بالاسعار التى يحددها هو ، تركها وهى متخلفة ومتعثرة فى انتاجها واقتصادها :

وعلى سبيل المثال : تمتلك هذه القارة ١٧ ٪ من مجموع الاراضى الزراعية فى العالم - ولا يزال الكثير من أهلها يمانون من الجوع ونقص الغذاء - كما تمتلك ٢٣ ٪ من مناطق الاعشاب والمراعى ، ونصيب الفرد الافريقى من مواشى هذه المراعى يعادل ٧ أضعاف نصيب الفرد فى أوروبا ، ومع ذلك فدى استفادة الافريقى من هذا العدد الهائل من حيوانات الرعى لا تساوى إلا نسبة ضئيلة مما

يستفاده الفرد الاوربي بذلك العدد القليل الذي ينتشر في مراعيه. كما تمتلك القارة ٢٧٪ من الاراضى الصالحة للزراعة في العالم ولكنها لا تزال غير مستغلة بسبب امكانية السكان الضخيمة. وينتشر فوق سطحها ١٨٪ من مساحة الغابات في العالم، عمل الاستثمار على استغلال معظمها دون العمل على إعادة بنائها . .

وعلى الرغم من تلك المساحة الواسعة من الاراضى الزراعية من القارة نجد أن نسبة مساهمتها في الانتاج الزراعى العالمى لا تتعدى ٤٪ فقط، مع العلم بأن أفريقيا تمتلك ١٢٪ من العمال الزراعيين في العالم .

وبالنسبة لثروات ما تحت السطح : نجد أن القارة تمتلك كميات كبيرة من احتياطي المعادن في العالم، ففيها من الكروم والكوبالت ما يعادل ٩٠٪ من احتياطي العالم، وهناك ٥٪ من احتياطي النحاس والماس والذهب، ومن ١٥ - ٣٠٪ من معادن البوكسايد والحديد والمنجنيز والفوسفات والبتروول .

وعندما ترك الاستثمار أرض القارة لأهلها، تركها وهي تفتقر لرأس المال، والايدي العاملة الفنية، ولطرق مواصلات جيدة صالحة طول العام - وهي عقبات كبيرة تعانى منها دول القارة المستقلة في العمل على الانتاج الافضل والاستفادة الاكبر .

وقد رسم الاستثمار لكل قطر من أقطار أفريقيا سياسة اقتصادية معينة، كان الهدف منها استفادته هو دون أهل التارة، وبقيت آثار تلك السياسة يعانى منها شعب أفريقيا حتى الان، ومنها سياسية تخصص كل قطر في انتاج سلعة أو سلعتين وإذا تعدت ثلاث، مما سبب في ظهور مشاكل كثيرة لا يزال يعانى منها الاقتصاد الافريقي للتخلص من ارتبساط اقتصاده مع دول الاستثمار القديم والحديث، واضطراره للاعتماد على سوق الدول الصناعية الكبرى .

وتوضيح هذه الحقيقة نورد الامثلة التالية على اعتماد دول التارة على انتاج عدد محدود من السلع تجعلها تحت رحمة السوق الاوربية وغيرها من أسواق الدول الصناعية .

نوع السلع المصدرة	النسبة المئوية من مجموع قيمة الصادرات	أقطار تعتمد على محصول واحد في صادراتها
بتروول خام	٪. ٩٩.٨	ليبيا
فول سوداني ومنتجاته	٪. ٩٧	غامبيا
سكر	٪. ٩٦	موريشيوس
نحاس	٪. ٩٣	زامبيا
قرنفل	٪. ٨٦	زنجبار
قطن	٪. ٨٣	تشاد
بذور زيتية	٪. ٧٨	السنگال
بذور زيتية	٪. ٧٥	النيجر
خامات حديد	٪. ٦٩	ليبيريا
بتروول	٪. ٦٩	الجزائر
كاكاو	٪. ٦٩	غانة

أقطار تعتمد على محصولين

بن + قصدير خام	٪. ٨٥	رواندا
ماس + قصدير خام	٪. ٨٥	سيراليون
حيوانات + موز	٪. ٨٤	الصومال
قطن + بذور زيتية	٪. ٨١	السودان

أوغندة	٧٧٪	بن + قطن
انجولا	٧٠٪	بن + ماس
أفريقية الوسطى	٧٠٪	ماس + قطن
فولتا العليا	٧٠٪	حيوانات + قطن
الكونغو الشمالية	٦٩٪	أخشاب + ماس
ج.م.ع	٦٩٪	قطن + منسوجات
توجو	٦٨٪	فوسفات + كاكاو
ايبويا	٦٨٪	بن + جلود

أقطار تعتمد على ثلاث سلع :

باجون	٨٢٪	بتروول + منغير + أخشاب
نيجيريا	٧٨٪	بتروول + زيوت نباتية + كاكاو
ملاوى	٧٥٪	شاي + تبغ + زيوت نباتية
الكامرون	٦٩٪	بن + كاكاو + المنيوم

ونتيجة لتلك السياسات التي رسما الاستعمار لمعظم أقطار القارة والتي سببت ولا تزال في مختلف هذه القارة الاقصادى والاجتماعى على الرغم من طاقاتها الهائلة في ووفرة المواد الخام والأرض الزراعية والطاقة البشرية. ولا نبات هذه الحقيقة نورد الحقائق التالية :

- ١ - لا تساهم أرض القارة - التي تؤلف ٢٥٪ من مساحة اليابسة - ولا سكانها - الذين يبلغ مجموعهم ٩٪ من مجموع سكان المعمورة - إلا بنسبة ٢٪ من الانتاج العالمى . وإذا ما علمنا أيضا أن جنوب أفريقيا بمسكانها الذين

يكونون ٦٪ من مجموع سكان القارة، تنتج لوحدها ما يقارب ١/٤ إنتاج القارة ذلك نتيجة لسيطرة البيض وارتباطهم المباشر مع الاقتصاد الاوربي وحصولهم على رؤوس الاموال الاجنبية بسهولة وبدون اية شروط .

٢ — أن ٣٠٪ من اقتصاد افريقية يعتمد على الأنشطة الاقتصادية الزراعية، بينما نجد أن هذه النسبة تنخفض إلى ٣٪ في كل من الولايات المتحدة وبريطانيا .

٣ — لا تكون قيمة الانتاج الصناعى سوى ٨٪ فقط من قيمة الانتاج الكلى ، مع العلم بأن القارة الافريقية تمتلك نسبة عالية من المعادن الخام ونسبة عالية من وفرة الطاقة المائية الرخيصة الغير مستغلة إلا بنسب ضئيلة جداً .

٤ — يعتمد الاقتصاد الافريقى بالدرجة الأولى على صادرات السلع التى هى فى معظمها مواد خام زراعية أو معادن ، تصدورها لتستورد بدلا منتجات صناعية . حيث أن ٢٢٪ من قيمة الفعاليات الاقتصادية للقارة ترجع للواردات و ٢٥٪ للصادرات . مع العلم بأن التجارة الداخلية بين أقطار القارة لا تولف سوى ٢٪ من مجموع قيمة السلع الداخلة فى التجارة . وهذا يعنى أن الانتاج الاقتصادى للقارة مرتبط ارتباطاً كبيراً بالأقطار الخارجية وخاصة بريطانيا ودول الجماعة الاقتصادية الاوربية .

٥ — إذا ما قدرنا قيمة الانتاج الافريقى السنوى بحوالى ٥٠ الف مليون دولار - فلا يصيب الفرد الواحد سوى ١٥٠ دولاراً سنوياً . وإذا ما قورن بما يصيب الفرد الواحد بأقطار متقدمة فى العالم نجده : ٢٠٠٠ دولار للفرد سنوياً فى الولايات المتحدة واكثر من ١٥٠٠ فى كل من فرنسا وانجلترا ،

٦ — تشير الاحصائيات بأن معدل نمو الاقتصاد الافريقى السنوى لفترة

من ١٩٦١ - ١٩٧٠ قد بلغ ٥٪ فقط . وبالمقارنة مع نمو السكان السنوي الذي يبلغ حوالي ٢,٥٪ ، فهذا يعني أن معدل دخل الفرد الأفريقي لم يزد عن ١,٥٪ . وهذا ناتج عن اعتماد الاقتصاد الأفريقي على إنتاج الخامات دون تصنيفها بالإضافة للعوامل الأخرى .

وعلى الرغم من وجود هذه الصورة القائمة للاقتصاد الأفريقي فقد بدأت بشائر نور التقدم تظهر وهي في بدايتها ، حيث أخذ اتجاه الأقطار الأفريقية يتحول إلى تصنيع السلع الخام بعد توفير الطاقة الرخيصة وخاصة من المساقط المائية ، ففي غانه ، وبعد تطوير إنتاج الطاقة الكهربائية من سد الفولتا أخذت هذه الجمهورية تصنع معدن البوكسايد ويحوطه إلى المنيوم . وكذلك في غينيا التي تنتج الألمنيوم وتصدره إلى الكمرون حيث يوجد فيها مصنع لصهر هذا المعدن . وقد عملت زامبيا أيضاً على حل مشكلة تنقيب خامات النحاس وصهره واستخراج الكوبالت منه بالاستفادة من الطاقة الكهربائية من سد كاريا على نهر الزمبيزي والاستغناء عن استيراد الفحم من روديسيا بطريق السكة الحديد . وهناك مشاريع أخرى لتوليد الطاقة الكهربائية في مختلف أقطار القارة ستعمل حتماً على تطوير صناعه وبالتالي الاقتصاد الوطني .

كما أن الكثير من الأقطار الأفريقية أخذت تنسوع من انتاجها الزراعي لسد احتياجاتها المحليه وللتخلص من تقلبات الأسعار والمنافسات للأسواق الخارجية .

بالإضافة لذلك أخذ الاهتمام من جانب بعض أقطار القارة في إنشاء سوق مشتركة أو اتحادات اقتصادية لتبادل السلع وتشجيع التجارة بين أقطار القارة .

طرق استعمال الارض :

وقبل أن ندخل في دراسة وتحليل مختلف الأنشطة البشرية التي يمارسها سكان القارة - من رعى وزراعة وإنتاج معدن وصناعي - لا بد من التطرق إلى طرق استعمال الارض في هذه القارة الواسعة .

نتيجة لهذا الاتساع لأرض القارة واختلاف مناخها من بقعة إلى أخرى، ونتيجة لاختلاف المستوى الاجتماعي لسكانها من قطار لآخر ومن جماعة إلى أخرى داخل القطر الواحد - أدى هذا كله إلى تنوع في طرق استعمال الأرض، فهناك مثلاً ٦٪ من مجموع مساحة القارة تستغل في زراعة المحاصيل الحقلية، و ٢٪ تزرع بالمحاصيل الشجرية، و ٦٥٪ مراعى دائمة، و ٢٠٪ من أرضها تكسوها النباتات، أما ما تبقى ٦٧.٣٪ فلا يزال أراضي غير مستغلة، أما أن تكون صحراوية صالحة للرعى البدوي، أو قاحلة خالية من أي نوع من أنواع الأنشطة الاقتصادية .

تصنيف أراضي أفريقية ونسبها

زراعة محاصيل حقلية	١٧٨٥	مليون هكتار وتساوي	٦٪	من المساحة الكلية
زراعة محاصيل شجرية	١٤	، ، ،	٢٪	، ، ،
مراعى دائمة	١٩٨	، ، ،	٦٥٪	، ، ،
غابات	٦٠٠	، ، ،	٢٠٪	، ، ،
المجموع	٩٩٠٥	، ، ،	٢٢.٧٪	، ، ،

المساحة الكلية = ٣٠٢١

ونجد أن المناطق الزراعية الواقعة في الأقاليم الاستوائية وظابانه المطيرة قد تخصصت بإنتاج المحاصيل النقدية والغذائية مثل الكاكاو، والمطاط والموز والكتسافا، كما نجد حرفة الصيد والجمع وخاصة جمع ثمار نخيل الزيت تنتشر في هذا الإقليم. أما الذرة بأنواعها والتي تعتبر الغذاء الرئيسي لسكان المناطق المدارية فهي بحاجة إلى



(شكل ٦٩)

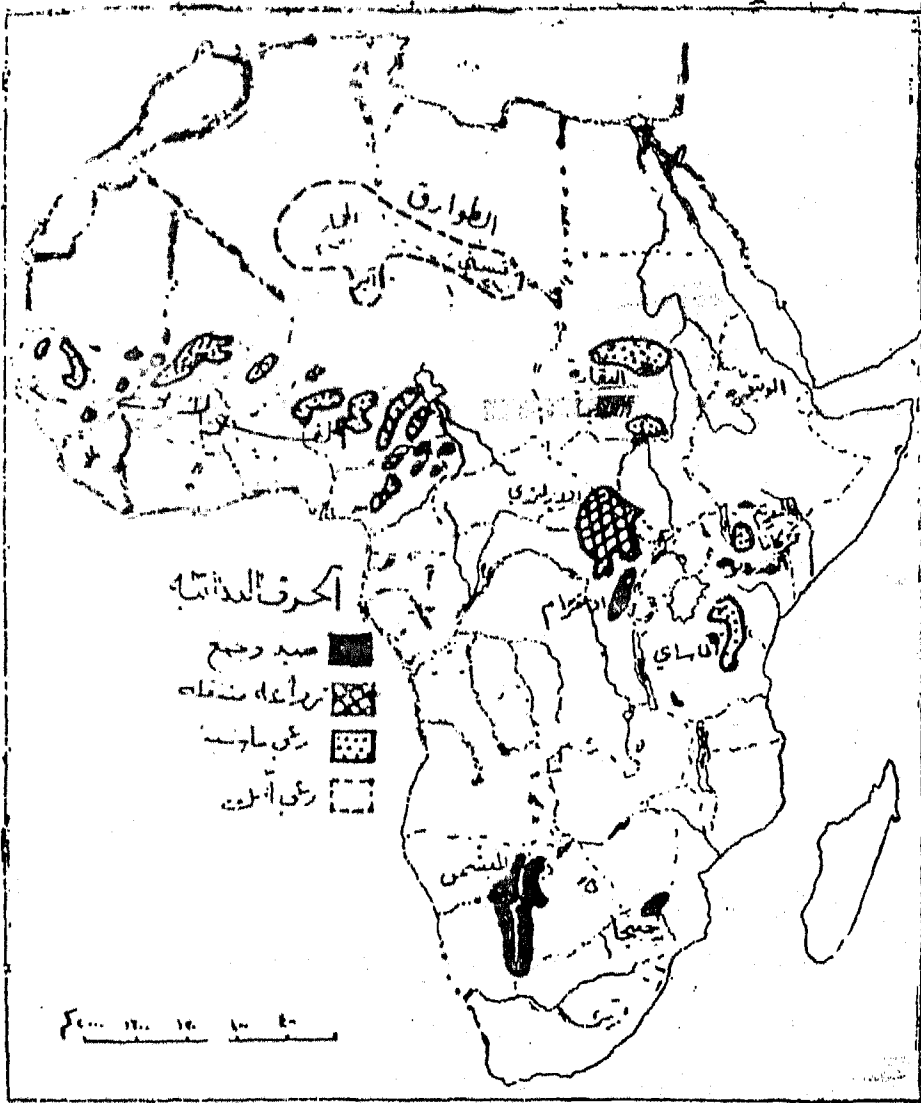
فصل جاف طويل ، لذلك تنتشر زراعتها مع محاصيل أخرى كالتيغ في منطقة الأقاليم المدارية حيث الأمطار الفصلية. كما تكثرت في هذا الإقليم وخاصة في المناطق المرتفعة من أفريقية الشرقية المحاصيل النقدية كالبن والشاي والقطن وقصب السكر والفواكه المدارية ، كما تنتشر زراعة هذه المحاصيل في المناطق الحافة التي تعتمد على الري من الأنهار كما هو في مصر والسودان القطران اللذان يشتهران بزراعة القطن وقصب السكر حيث الحاجة إلى عدد أكبر من ساعات ظهور أشعة الشمس وخاصة بالنسبة للقطن .

كما اختصت أراضي إقليم البحر المتوسط في أقصى شمال وجنوب القارة
بزراعة الحمضيات والزيتون والكروم .

واتد ذكرنا في بداية الحديث عن طرق استغلال الأرض بأنها تتأثر بالمناخ
وخاصة الأمطار حيث أن الحرارة وفصل النمو متوفره طول العام عدا قم الجبال
المرتفعة في شرق أفريقية وهي محدودة المساحة - كما تتأثر بنوع التربة ومدى
خصوبتها وانتشار الحشرات الضارة كذبابة النسيب التي تسبب مرض النوم
بالإضافة للبعادات والتقاليد والمستوى الثقافي وطرق المواصلات والأسواق
وسياسة الدولة الزراعية التي بدأت تتغير عما كانت عليه في عهد الاستعمار .

وقبل أن ندخل في الدراسة التفصيلية للنشاط البشرى لقارة أفريقية لا بد من
ذكر نبذة مختصرة عن حرفة الصيد والجمع ، وهي حرفة بدائية لا يزال يزاولها
عدد قليل جداً من سكان القارة ، فهناك قبائل البشمن الذين انزلوا في إقليم
كلهاري الجاف في غرب بتسوانا وشرق تاميبيا نتيجة لزحف الرجل الأبيض من
الجنوب ودخوله المنطقة الأكثر عطاء . وإقليم البشمن (انظر الخارطة شكل ٧٠)
لا يستلم من المطر أكثر من ٢٥ سم سنويا يستقط معظمه في فصل الصيف الجنوبي
فتنمو بعض الأعشاب القصيرة التي لا تلبث وأن تجف من شدة الحرارة .
وتنتشر في هذا الإقليم الحيوانات البرية كالزراف والنعام والوصول خاصة عند
مجارى المياه ، وكذلك الحيوانات القشرية كالنحل والجراد والافاعي والضباء
والعقارب ، والضفادع وغيرها ، كما تتواجد الأئمة البرية كالتين والبرقال
والكبث (كالزعرور) التي تحملها الأشجار الشوكية - وكل ما ذكر يستخدم
كغذاء لسكان هذه القبائل .

يقوم رجال البشمن بصيد الحيوانات البرية الكبيرة بطرق بدائية كالنجم



(شكل ٧٠)

والزراف والوعول، وقد يفيون عن منازلهم عدة أيام لهذا المرض. أما الغذاء
اليومي فتوفره النسوة الذين يخرجون يوميا لجمع ما تيسر من ثمار وحيوان،
يصنعون اكوابهم من أهصان وأعشاب الغاية والتي يتركونها عند رحيلهم إلى

منطقة أخرى قريبة من مصدر آخر للمياه ، وقد يخزنون المياه اللازمة للشرب في بيض النعام بعد أن يفرغوه ، ولا يتجاوز عدد أفراد هذه القبائل عن ٥٠ الف نسمة وهم في طريقهم للقلة سنة بعد أخرى ما لم تسعفهم المنظمات الدولية وترفع من مستواهم .

وبالإضافة للبيشمين ، هناك جماعات صغيرة من الأقزام تعيش داخل غابات شرق حوض زائير ، التي تعتمد في حياتها على جمع ثمار الغابة المتوفرة طول العام ، وكذلك على صيد الفيلة والرغول بواسطة الشباك ، ويتبادلون السلع مع جيرانهم من القبائل الرعوية والمستقرة .

وتنتشر في غابات مرتفعات كينيا قبائل (الواندروبو) الذين تقلصت مناطق انتشارهم بسبب مزاحمة أفراد قبائل (الكيكويو) الزراعية الذين تملكوا الكثير من أراضي الواندروبو عن طريق الشراء . وتعتمد هذه الجماعات على جمع منتجات الغابة وخاصة عسل النحل البرى الذى يبادلونه بمواشى قبائل الماساي المجاورة وأغنام وماعز الكيكويو وسهام الكامبو المسمومة .

كما تنتشر جماعات بدائية أخرى في جنوب الحبشة (قبائل الديم) ، وجماعات (الويتو) حول بحيرة تانا ، و (الميدجان) في جنوب الصومال .

الفصل الحادى عشر

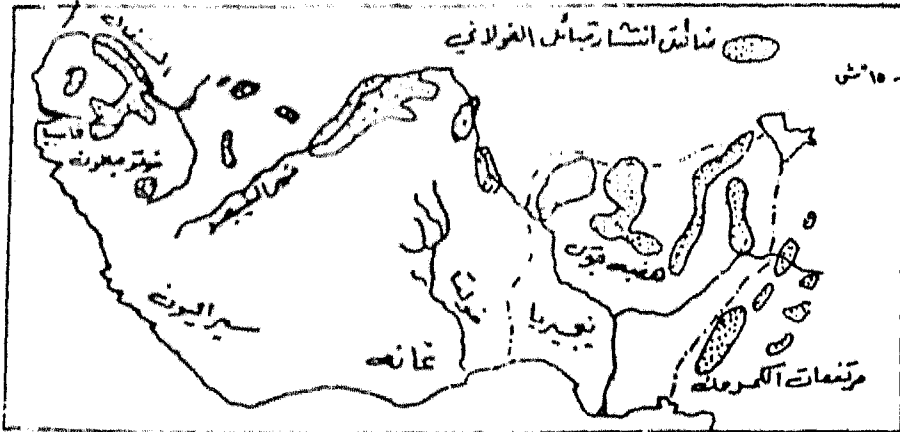
الرعى والزراعة

الرعى :

بعد أن كان الرعى حرفة يزارها العديد من سكان القارة ومنذ الاف السنين ، أخذ الكثير منهم يتحولون إلى حرفة الزراعة والصناعة هربا من الفقر والجوع والكوارث التى تفتاب مناطق الرعى بسبب الجفاف المستمر لعدة سنوات كما حصل بالنسبة لأقليم حشائش الاستبس والسفانا الشمالية (راجع الفصل الثامن) كذلك توسع المساحات الزراعية على حساب مناطق الرعى وتشجيع حكومات الكثير من الاقطار الأفريقية على الاستقرار واحتراف الزراعة والصناعة بدلا من الرعى ، حيث زادت الحاجة إلى الأيدى العاملة الزراعية والصناعية .

ومع ذلك فلا يزال عددا لا بأس به من أفراد القبائل تآبى العمل فى الزراعة وغيرها من الحدهات ، وتفضل البقاء على اسلوب حياتها الذى ورثته ، ومن هذه القبائل : قبيلة الفولانى ، التى يبلغ عدد أفرادها حوالى ٧ مليون نسمة والتى تنتشر فى إقليم سفانا غرب أفريقية الممتد من السنغال حتى بحيرة تشاد (أنظر الشكل ٧) حيث الامطار الفصلية التى تتراوح كميتها السنوية من ٧٦ إلى ٨٩ سم وتسقط فى الفترة من نيسان (ابريل) إلى أيلول (سبتمبر) وتقل تدريجيا باتجاه الصحراء الكبرى حيث لا تزيد فى إقليم الساحل الجنوبى للصحراء عن ٧٥ سم ، تستمر لمدة أربعة أشهر تسبب فى نمو الأعشاب القصيرة التى تساعد على رعى الاغنام والماعز ، أما إقليم الحشائش الأطول (السفانا) فالحيوان الذى يزعونه هو الماشية .

وعندما يحل فصل الجفاف مناطق الحشائش يرحل الفولاني بحميراتها
باتجاه الجنوب حيث امكانيات الرعي أفضل وكذلك تكون ذبابة النسي تسي قد
هاجرت وزحفت إلى الجنوب . وكثيراً ما يعنصر أفراد هذه القبائل يبع أعداد
من ماشيتهم وأغنامهم في الفصل الحاف ليلتاعوا الطعام من حبوب وغيرها ، كما
يعتمد البعض منهم على جمع ثمار وجزور الأشجار المنتشرة في الاقلام واستعمالها
كمادة غذائية .



(شكل ٧١)

وفي شرق أفريقية تنتشر قبائل أخرى دعوية هي قبائل الماساي التي تعتمد
على الحشائش في كل من شمال تنزانيا وجنوب كينيا ويتنقلون بين الهضاب
والوديان . وقد أخذ نساء الماساي يورعون البطاطس الحلوة والذرة والدخن ، كما
أخذ بعض أفراد هذه القبيلة الانتقال إلى حرفة الزراعة والاستقرار نتيجة
لتشجيع الدولة وتقديم المساعدات والمعونات لهم . وهذا ينطبق على قبائل
البقارة السودانية التي تعتمد على رعي الماشية وتنتقل بين حفاف النيل والهضبة
الغربية .

وعندما نبتعد إلى الشمال والجنوب الشرقي من إقليم السفانا والاستبس الشمالي تقل الامطار ويصبح معدلها السنوي أقل من ٥٠ سم ، فتبدأ الحشائش الفصلية بالاحتراف وتبقى النباتات الشوكية والشجيرات المتباعدة وفي هذه الحالة يظهر الجمل بجانب الماعز وبعض الماشية التي هي من نوع الزيرو ، وأهم قبائل المنطقة (التركانا) التي تتنقل في شمال كينيا عند بحيرة رودولف (انظر الشكل : ٧٠)

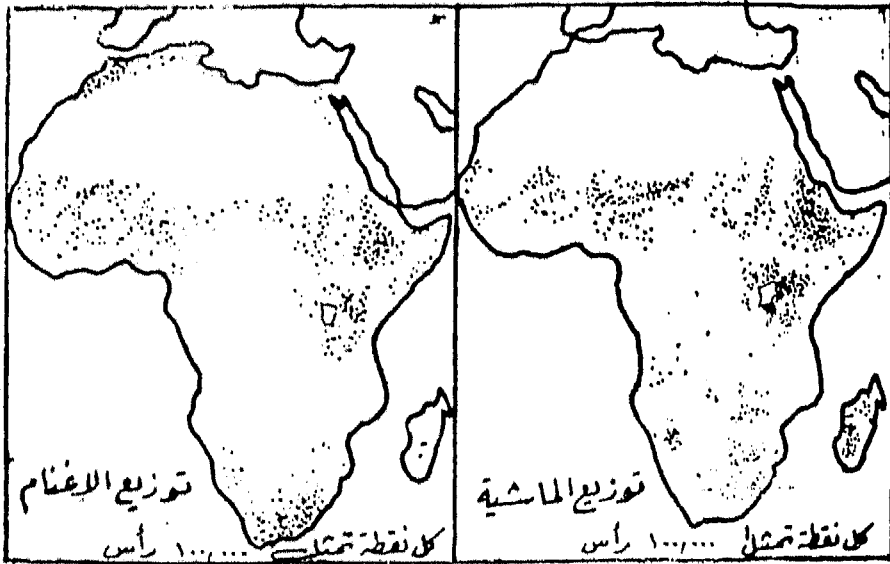
وتنتشر في الصحراء الكبرى قبائل الطوارق الذين يعتمدون بصورة رئيسية على الجمال وعلى ما يسقط من أمطار على مرتفعات وهضاب الصحراء ، والذين كانوا في الماضي يعتمدون على نقل التجارة بين أنليم البحر المتوسط وأقليم غرب أفريقية ، ولكن بعد انتشار وسائل النقل السريعة آثر الكثير منهم التمرکز في هضاب (أير وتبسي والحجار) حيث الأمطار الأكثر ونسبة التبخر الأقل ، ويبلغ عددهم في الوقت الحاضر حوالي ١٥٠.٠٠٠ نسمة يعيش معظمهم في هضبة الحجار (انظر الشكل السابق) التي ترتفع عن سطح البحر بمقدار ٢٧٠٠ م والتي تسقط عليها بعض الأمطار بفعل مرور الاعاصير شتاء من غرب البحر المتوسط والبحض الآخر في فصل الصيف بفعل توغل الرياح الجنوبية الغربية حيث تنمو الاعشاب والشجيرات الشوكية .

أما القبائل العربية الرحالة التي تعتمد بصورة رئيسية على الجمال فتنتشر في المناطق الصحراوية من مصر وليبيا والسودان والجزائر ، وقد أخذ عدد أفرادها في التدهان سنة بعد أخرى بسبب تشجيع السلطات المحلية لهم على الاستقرار والعمل بالزراعة والتعدين ، وقد أشرنا إلى بعضهم في الفصل التاسع والعاشر .

أما بالنسبة للقيمة الاقتصادية للثروة الحيوانية الهائلة التي يملكها أفواذ القبائل الرعوية فهي منخفضة ولا تساهم في زيادة الثروة القومية للاقطار التي تكثر فيها ،

فمن حيوانات هزيلة يكثُر من عددها القوم لا لأجل زيادة الفائدة والانتفاع من منتجاتها بل كمظهر من مظاهر الفنى والمنزلة الاجتماعية الارتفاع .

ولأجل الاستفادة من هذه الثروة العظيمة المبيدة في الجدول (ص ٢٣٨) ، لا بد من تدخل حكومات تلك الاقطار وتشجيع أفراد تلك القبائل على العناية بها عن طريق نشر الوعي وتوفير العناية البيطرية ورفع المستوى الثقافي وتوفير المياه اللازمة للشرب بالاكثار من حفر الابار ، وتشجيعهم على زراعة الحلف معتمدين على المياه الجوفية .



(شكل ٧٢ توزيع الماشية والاعنام)

وإذا دققنا في الجدول التالى الذى يبين عدد كل نوع من الحيوانات في أقطار أفريقية ، نجد ان بعض الدول تمتلك ثروة كبيرة منها بسبب تخلف سكانها واعتمادهم على الرعى دون الزراعة كالحبشة التى تمتلك لوحدها ٣١٪ من عدد الماشية في أفريقية ، ١٥٪ من عدد الاعنام ، ١٣٥٠٪ من الماعز ، ياق بعدها

بالنسبة للماشية السودانية ١٨ مليون رأس ، تنزانيا ١٤ مليون ثم مدغشقر ٩٥٥ مليون رأس ، وكلها أقطار لا يمتد أهلها بالنوع بل بالعدد وممظم ما يصدر منها يكون على شكل حيوانات حية ، بسبب تخلف صناعة التعليب والتجفيف وذلك لصعوبة النقل ولعدم توفر مخازن التبريد في المواسم .

أما الدول التي تستفاد من هذه الثروة اقتصاديا وخاصة الماشية - هي كل من مصر وجنوب أفريقية وذلك نظرا لادخال صناعة التعليب ومنتجات الالبان وانتاج الاعلاف بصورة واسعة والعناية البيطرية وتحسين النوع . الخ

جدول يبين عدد الحيوانات (. . .) رأس سنة ١٩٧٦

ماعتز	أغنام	جمال	ماشية	خيول	القطر
٢١٠٠	٨٨٨٦	١٥٧	١٢٨١	١٥٦	الجزائر
٩١٠	٢٠٥	—	٢٠٠٠	١	أنجولا
٨٤٠	٨٥٠	—	٢٣٠	٦	بنين
١٠٥٠	١٢٥	—	٢٣٥٠	٩	بتسوانا
٦٥٣	٢١١	—	—	—	بوروندى
١٦٣٣	٢١٠٥	—	٢٦٥٥	٥٩	الكومورون
٢٠	٢	—	١٥	٢	الرأس الأخضر
٥٦٦	٧٦	—	٦١٠	—	افريقية الوسطى
٢٤٢٤	٢٤٢٤	٣١٠	٢٦٥٨	١٤٩	تشاد
٨١	٨	—	٧٤	—	جزر القمر
١٠١	٥٢	—	٥٠	—	الكونغو الشعبية
١٢٧٢	٢٠٠٠	١١١	٢٢٩٢	٢٩	ج. م. ع.
٧	٣١	—	٤	—	غينيا الاستوائية
١٧٠٦٤	٣٣٠٦٥	٩٦٠	٢٥٩٦٣	١٥١٠	أثيوبيا
٦٤	٥٩	—	٥	—	جابون
٩٤	٩٥	—	٣١٠	—	غامبيا
٢٠٠٠	١٨٠٠	—	١١٠٠	٤	فانواتو
٣٨٥	٤٢٠	—	١٥٥٠	١	غينيا

القطر	خيول	ماشية	جمال	أضنام	ماعز
غينيا بيسار	—	٢٥٨	—	٧٠	١٨٠
ساحل العاج	١	٦٠٠	—	١٠٠٠	١٠٠٠
كينيا	٢	٧٥٠٠	٥٦٤	٢٦١١	٤١٠٠
لوسوتو	٦٤	٨٠	—	١٦٤٠	٩١٥
ليبيريا	—	٣٥	—	١٧٦	١٧٥
ليبيا	١٥	١٢٣	١٢٠	٢٣٦٠	١١٢٥
مدغشقر	٢	٩٨٤٢	—	٧٠٠	١٢٠٠
ملاوي	—	٧٠٠	—	٨٨	٧٣٩
مالي	١٥٠	٤٠٨٠	١٧٨	٤٢١٩	٢٩٢٦
موريتانيا	٢٩	٢٠٠٠	٧٤٨	٣١٠٠	٢٥٠٠
موريشيوس	—	٥٣	—	٣	٦٧
المناب	٣٠٠	٣٤٠٠	٢٠٠	١٦٨٠٠	٧٢٠٠
موزمبيق	—	١٤٢٠	—	١٣٢	٥٧٠
ناميبيا	٤٢	٢٨٥٠	—	٥٠٠٠	٢٠٠٠
نيجيريا	٢٥٠	١١٣٠٠	١٧	٧٩٠٠	٢٣٠٠٠
النيجر	٢٠٠	٢٧٠٠	٢٦٠	٢٣٠٠	٥١٠٠
زيمبابوي (روديسيا)	١٠	٦١٠٠	—	٧٧٠	٢٠٥٠

ماعتز	أغنام	جمال	خيول	القطر
٥٧٠	٢٥٣	—	٧١٧	روانده
٨٨٣	١٧٤٠	٢٥	٢٨٨٠	السنغال
٨٠٠٠	٧٠٠٠	٢٠٠٠	٢٦٠٠	الصومال
٥٢٠٠	٣١٠٠٠	—	١٢٧٠٠	جنوب أفريقية
١٠١٠٥	١٥٢٦٢	٢٨٢٧	١٨٣٩٥	السودان
٤٦٠٢	٢٩٠٠	—	١٤٣٦٢	نزامبيا
٦٣٠	٧٥٠	—	٢٣٥	توجو
٩٠٠	٣٥٢٦	١٩٥	٨٨٠	تونس
٢١٥٠	١١٠٠	—	٤٩٠٠	أوغندا
٢٣٠٠٠	١٣٠٠	٥	١٩٠٠	فولتا العليا
٢٢٢٢٦	٧١١	—	١١٤٤	زائير
٢٨٣	٥٠	—	٢٣٠٠	زامبيا
١٢٦٢٧.٤	٥٩٤٩٦	٨٣٧٨٨	١٦٦٤٩٣	قارة أفريقية
٤١٢٥٠٨.	١٣٨٢.٣٩	١٤٣٦٩	١٢١٣٦٦٦	العالم

ولا يزال بعض سكان أفريقية يتبعون أسلوب الزراعة المتقلبة في إنتاج المحاصيل الغذائية الضرورية لمعيشتهم وبصورة خاصة المحاصيل الدرنية كاليام والكسافا والبطاطه الحلوة والحبوب كالذرة الدخن والخضراوات والبقول والفواكه وحتى هذه المحاصيل قد قل إنتاجها في عهد الاستعمار الذي ادخل حرقاً جديدة واجبر الكثير من السكان على مزاوتها كالعمل في المناجم أو في مزارع

المحاصيل النقدية ، حيث أمتك الأرض الجيدة وترك الرديئة فكثرت بذلك
المجاعات وعمت أمراض سوء التغذية . ومن أهم المناطق التي لاتزال طريقة
الزراعة المتنقلة منتشرة فيها هي : - شمال زائير ، وغابات الميومبو في تنزانيا ،
وقسم من ملاوى ، وزامبيا ، وليبيريا ، واغندة ، وجميعها مناطق تكثر فيها



(شكل ٧٣)

الغابات والاحراش ويتمتع مناخها الاستوائى بفصل جاف قصير ، وترتبطها
ضخيرة من نوع اللاترايت . وتتلخص هذه الطريقة في الزراعة بان يختار المزارع
الافريقى قطعة أرض صغيرة من الأرض لاتتجاوز مساحتها الـ ٥ هكتار ،
يبدأ بتنظيفها من الاحراش والاشجار ثم ينشر البذور فيها ويتنظر فصول
المحصول ، ويستمر هكذا وفي نفس الأرض لمدة لاتتجاوز الثلاث سنوات حيث

يضعف الانتاج فيتركها ويذهب لاختيار ارض اخرى ، وإذا عاد للارض الاولى فليس قبل عشر سنوات وأحياناً لا يعود إليها مطلقاً . ويمارس الافريقي بجانب هذه الطريقة في الحصول على غذائه الصيد والتقنص .

ومن أهم الجماعات الافريقية التي لا تزال تستعمل هذه الطريقة في الحصول على قوتها هي : جماعة قبائل الازاندي الذين ينتشرون على الحدود الشمالية لنهر زائير ومنابع النيل القريبة حيث النباتات المطيرة والمكشوفة التي تبلغ مساحتها حوالي (١٠٠ الف كم^٢) . وتأتي قمح في منطقة التقاء حدود السودان وأفريقية الأوسط وزائير (انظر الشكل ٧٣) ، ونادراً ما يحتفظون بالحيوانات الاليفة كالاشية وغيرها وذلك بسبب انتشار ذبابة التسي تسي الناقلة لمرض النوم . (انظر الشكل ٧٤) وعادة يقوم النساء بالزراعة والاعمال المنزلية ، أما الرجال فيهتمون بالتقنص والصيد وخاصة صيد الاسماك من المجاري المائية والبحيرات ، وأهم المحاصيل التي يزرعونها هي الدخن والذرة بأنواعها وكذلك الرز الجبلي الذي لا يحتاج إلى كميات كبيرة من المياه بالإضافة لكميات محدودة من الحضراوات والبقول والبقول السوداني والسمسم ، بجانب الدرنات وبعض الفواكه كالموز والمانجو .

أما الزراعة الكثيفة ، فأخذت تنتشر في مناطق واسعة من القارة وخاصة ومنذ زمن بعيد في أنطار البحر المتوسط كالقطر المصري ، حيث تستخدم الطرق الحديثة في الزراعة بالإضافة لاستعمال المخصبات ، ومن أهم محاصيل هذه الطريقة هي الحبوب كالقمح والشعير والذرة والدرنات وقصب السكر والموز بالإضافة للمحاصيل الشجرية كالزيتون والكروم والنخيل والمضيات والمانجو . . . الخ .

وبدخول الاستثمار هذه التارة دخلت معه زراعات المحاصيل النقدية التي



(شكل ٧٤ مناطق الماشية وذبابة النسي تسي)

غالبا ما كانت تزرع في المزارع الواسعة المتخصصة ، كلقطن والكاور والارز والبن والفول السوداني بالإضافة للتوسع في المحاصيل الطبيعية كالمطاط ونخيل الزيت وجوز الهند .

وعلى الرغم من اهتمام بعض الاقطار الافريقية في استعمال المخصبات لزيادة الانتاج فلانزال هذه القارة من أقل قارات العالم استعمالا لها . فاصيب المكثان الواحد من الاسمدة لم يزد على ٣ كيلوغرام (عام ١٩٦٧ - ١٩٦٨) ، بينما نجده في اليابان ٣٥٦ كغم للهكتار ، وفي أوروبا الغربية ١٥٣ كغم ، وفي الشرق الاوسط ١٩ كغم وفي أمريكا الشمالية ٦٤ كغم . ومن أكثر الاقطار استعمالا للمخصبات هي مصر والمغرب ، بسبب الخبرة الطويلة وكثافة السكان العالية وصغر مساحة الارض الصالحة للزراعة ، كما اخذ العديد من الاقطار الاخرى الاهتمام بزيادة

كميات المخصبات سنة بعد أخرى ، ومن أمثلة ذلك نيجيريا التي زادت من كمية الأسمدة المستعملة في زراعة الفول السوداني في شمال البلاد من ٤٠٠ طن عام ١٩٦٢ إلى ٣٥٠٠٠ طن عام ١٩٦٧ .

ونلاحظ أن مستقبل النمو الزراعي في أفريقية يبشر بالخير حيث أخذت معظم أقطارها العمل على زيادة الرقعة الزراعية ورفع غلة الهكتار الواحد من المحاصيل المختلفة . والجدول التالي يرينا هذه الحقيقة بالنسبة لزراعة الحبوب .

غلة الهكتار الواحد كيلو جرام		القطر
١٩٧٦	١٩٦٤-١٩٦١	
٢٩٤٥	٢٣١٠	ج ٠٢ ع
١٨٤٦	١٧٨٩	زامبيا
١٢٦٥	٩٠٧	أوغندا
١٢٠٤	٨٣	المغرب
١١١٧	٩٦٦	بوروندي
٩١٢	٦٢٤	الجزائر
٧٨٩	٨٥٢	انجولا
٩٧٠	٨٤٩	افريقية
٢١٥١	٢٢٧١	اوربا
٢٢٧٤	٢٥٤٥	كندا
٢٥٠٧	٢٧٣٦	الولايات المتحدة

كما وقد تطور انتاج المحاصيل الغذائية في أفريقية خلال العشر سنوات من ١٩٦٦—١٩٧٦ . ويرينا الجدول التالي النسبة المتوية لهذه الزيادة .

١٩٦٦	٥٪	١٩٧١	٢٥٪
١٩٦٧	١٣٪	١٩٧٢	٢٥٪
١٩٦٨	١٥٪	١٩٧٣	١٩٪
١٩٦٩	١٨٪	١٩٧٤	٣٠٪
١٩٧٠	٢٠٪	١٩٧٥	٣١٪
		١٩٧٦	٣٦٪

أما المحاصيل التمدية فسارت في نموها بنفس نسبة زيادة المحاصيل الغذائية ولم تقل عنها سوى ٢٪ عام ١٩٧٦ ،

وقد عملت شعوب الاقطار التي يسودها المناخ الجاف والشبه الجاف (صحارى وأشباه صحارى) على الاستفادة من المياه السطحية (الأنهار) والباطنية (الآبار) في رى مساحات واسعة من الأراضى الزراعية ومن أول هذه الأقطار (مصر) فلولا النيل والاستفادة من مياهه في الرى لكانت جزءا من الصحراء الكبرى .

وبعد أن كان أهل مصر يتبعون في زراعتهم طريقة رى الحياض اعتمادا على فيضان النيل ، أخذوا يتحكمون في مياهه طول العام وأصبحت زراعتهم متنوعة ودائمة وذلك بعد بنائهم لسد أسوان والتناظر العديدة ، التي ترفع المياه أمامها وتوزعها على الأراضى الزراعية بقنواة عديدة وعندما أرادوا زيادة الرقعة الزراعية وتوفير مياه أكثر بنو السد العالى حيث أخذ النيل يروى من أراضى

مصر في الوقت الحاضر أكثر من ٢,٨٥٥,٠٠٠ هكتار (٣٦,٠٠٠ كم^٢)، وكما استفاد من هذا النهر العظيم أهل السودان الذين يزرعون معتمدين على مياهه ما يقارب (١,٥٠٠,٠٠٠ هكتار) موزعة على مشروع الجزيرة الذي تخصص بوزارة القطن ومشروع المناقل إلى الغرب منه - بين النيل الأبيض والأزرق - لزراعة الذرة واللوبياء بالإضافة للقطن . وهناك مشاريع خشم القربة ، والروصيرس - الأول على نهر عطبرة والثاني على النيل الأزرق . بالإضافة لذلك هناك مشروع بحر الزغال الذي خصص لزراعة الأرز ، ومشروع أعلى النيل الذي يعتمد على رفع المياه بالمشنخات الذي خصص لزراعة القطن وبعض المحاصيل الزراعية الغذائية .

كما أخذت بعض الأقطار الأخرى في بناء السدود والخزانات لأغراض توليد الطاقة الكهربائية والاستفادة من المياه المخزونة في الزراعة ومنها مشروع الفولتا في جمهورية غانا التي يسودها فصل طويل جاف حيث أتست زراعتهم القصب السكر والأرز في شمال البحيرة التي كونها السد ، وكذلك في سهول أكوا جنوب البلاد ، كما خصصت المناطق جنوب السد لزراعة المحاصيل المتنوعة كقصب السكر والأرز والذرة والبقول السوداني والتبغ ، حيث وزعت بعض الأراضي على الفلاحين وبقية الأخرى ملكاً للدولة ، وتبلغ المساحة التي تروى من هذا المشروع أكثر من ٢٠ ألف هكتار .

مراجع الفصل الحادي عشر

الرعى والانتاج الزراعى

١ - الخشاب ، وفيق ، والصحاف مهدى : الموارد الطبيعية (بنداد ١٩٧٦)

٢ - رياض . محمد ، وكوثر عبد الرسول : أفريقية دراسة لمقومات القارة
(بيروت ١٩٥٦)

٣ - = = = = : الاقتصاد الأفريقى (القاهرة
(١٩٦٣

٤ - عقيل ، محمد فاتح وفؤاد الصقار : جغرافية الموارد والانتاج (الاسكندرية
(١٩٦٤

٥ - سعودى محمد عبد الفتى : الاقتصاد الأفريقى والتجارة الدولية
(القاهرة ١٩٧٢) .

5 — Ady, P. H. : Oxford Regional Economic Atlas (Oxford 1965)

6 — A. M. O. common: The Geography of Tropical African
Development. Oxford 1977.

7 — Kimble, G. H. T. : Tropical Africa (N. Y.)

8 — Oxford Economic Atlas (Oxford 1965)

9 --- Production Year book, F. A. O. 1976.

01 — U. N. Statistical Year book (N. Y. 1955)

الفصل الثاني عشر

المعادن والصناعة

لقد عرف الافريقيون ومنذ مئات السنين وقبل سيطرة الاستعمار على القارة عرفوا طرق صهر واستغلال بعض الخامات المعدنية كالحديد والنحاس والذهب في صنع الادوات والحلى والتماثيل وكانوا يستخرجونها من باطن الارض بطرق بدائية وبكميات تفيض عن حاجتهم فيبادلونها مع تجار من قارات أخرى وخاصة التجار العرب الذين يعبرون المحيط الهندي بسفنهم الشراعية (راجع الفصل الاول). وكان من جملة العوامل التي أدت إلى تكالب الدول الغربية على استعمار القارة تعرفهم على مناطق التعدين القديمة وخاصة الذهب حيث أخذوا يستخرجون هذه المعادن من نفس المناطق التي تعرف عليها الافريقيون. وبتقدم الزمن وخاصة بعد الحرب العالمية الثانية أخذ انتاج هذه المعادن تزداد بسرعة وباستعمال الطرق الحديثة بعد أن أسس الاستعمار شبكة من طرق المواصلات واكتشف المعادن في مناطق أخرى عديدة. وبعد خروج الاستعمار من معظم أجزاء القارة أستم أهلها بالتركيز على استخراج المعادن والتوسع في الانتاج للحصول على موارد كبيرة للصرف على مشاريع التنمية وتطوير البلاد.

وبقيت الصناعات الأخرى - التحويلية والانتاجية - متخلفة في معظم أقطار القارة، عدا الاقطار التي يمتد الاستعمار أنه سيبقى فيها - كجنوب أفريقية وزمبابوي (روديسيا) - هذا بالإضافة لبعض الاقطار العربية على البحر المتوسط كصر والجزائر. كما بدأت دول أخرى في نهضة صناعية بعد أن أخذت تنتج الطاقة المحركة بالتوسع في البحث عن البترول ونتاجه بكميات تجارية - كما هو

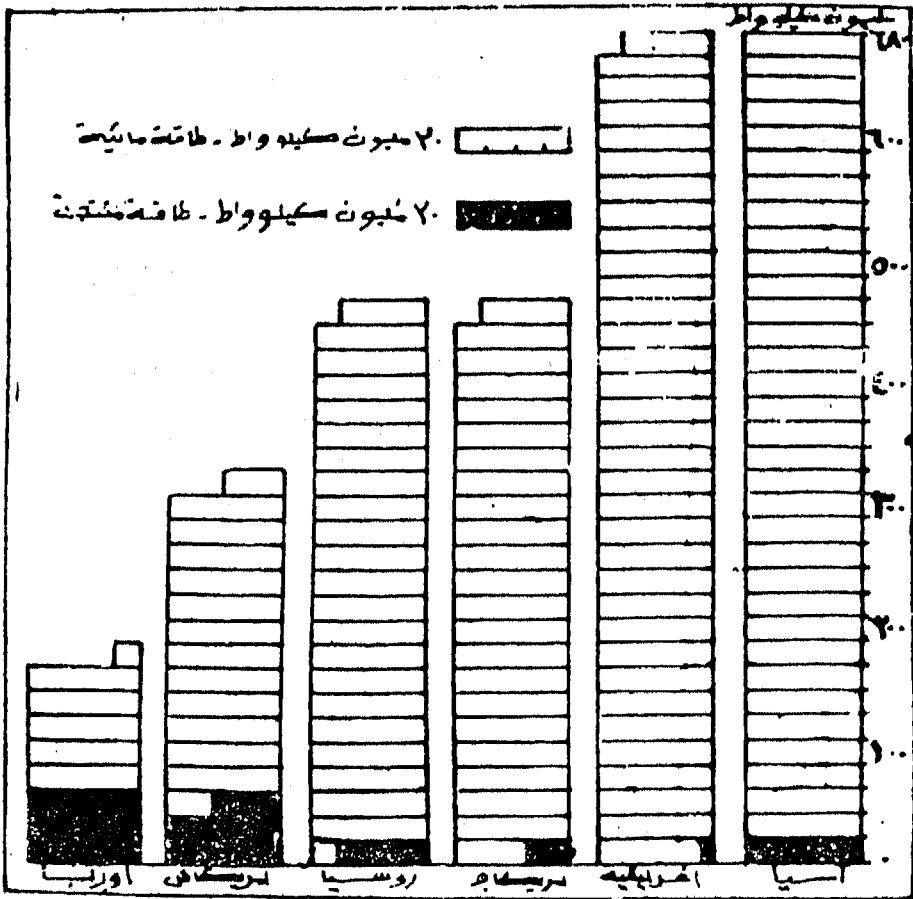
في نيجيريا وانبجولا والكمرون - ونتاج الطاقة الكهربائية في غانة وزامبيا لتحويل البوكسايد إلى المنيوم في الأولى ، وتصنيع النحاس الخام في الثانية . كما تأسست عدة مصانع للنسيج والصناعات الخفيفة في عدة أقطار من أفريقية ، ومع كل هذا فالصناعة الأفريقية لا تزال متخلفة خاصة بالنسبة للاقطار الواقعة جنوب الصحراء بسبب عدم توفر رأس المال والاقتدار إلى طرق موصلات حديثة والنقص في انتاج الطاقة المحركة بالإضافة للخبرات الفنية التي يمكن توفيرها في وقت قصير عن طريق فتح المعاهد الفنية وتدريب العمال .

الطاقة المائية :

لقد تطرقنا قبل قليل إلى الاستفادة من أنهار القارة التي تجري في مناطق جافة وشبه جافة في عمليات الري ، لذلك أنشأت السدود والخزانات لهذا الغرض - كما هو في مصر والسودان وبعض الأقطار الأخرى - ونظراً لتطور الصناعة أصبحت الحاجة إلى طاقة محركة رخيصة من الأمور الملحة . لذلك أخذت حكومات الأقطار الأفريقية تضع في خططها عند بناء السدود لأغراض الري إمكانية توليد الطاقة الكهربائية . وفعلت هذا بالنسبة للسد العالي في مصر حيث أنتج حوالي ٢١ مليون كيلو واط أي ضعف ما كان ينتج سد أسوان . وسد الفولتا في غانة ينتج ٦٠٠٠٠٠ كيلو واط . وسد كاريبا على الزمبيزي ينتج ٦٠٠٠٠٠ كيلو واط - ٤٨٧٩ / منها حصة زمبابوي حيث يستخدم جزء كبير منها في عمليات التعدين وتشغيل المصانع ، والباقي وهو ٥١١ / حصة زامبيا يستهلك معظمها في استخراج وتصنيع النحاس في شمال البلاد . وسد كنداروما في كينيا على نهر تانا سيستغل في إنتاج ٢٤٠٠٠ كيلو واط بحيث يكفي تجهيز جميع

البلاد بالطاقة الكهرومائية . وسد أوين في أوغندا ينتج ١٥٠.٠٠٠ كيلواط
الذي يصدر قسم منه إلى كينيا .

وأن هذه الطاقة المائية المستغلة حالياً في قارة أفريقية لتوليد الكهرباء
لا تتساوى سوى ١٪ من مجموع الطاقة المائية في القارة التي لها قابلية في إنتاج
٢٣٪ من الطاقة المائية المتوفرة في جميع القارات الأخرى (انظر الشكل ٧٧) .



(شكل ٧٧ الطاقة المائية والمنتج منها)

وهناك عدة مشاريع لإنتاج الطاقة الكهربائية في طريقها للإنجاز ، في كل من
نيجيريا وغانة وأوغندا وأثيوبيا وملاوى وموزمبيق .

التعدين :

تتيز الثروة المعدنية في هذه القارة بتمدد أنواع المعادن وانتشارها في معظم
أجزاء القارة ، وعلى الرغم من استغلال بعض هذه المعادن على نطاق واسع فإن
الدراسات الدقيقة الخاصة بكيميائتها ومواقع تكاثرها لا تزال مختلفة . وقد بدأت
مثل هذه الدراسات تتم بها حكومات الأقطار الأفريقية وبمساعدة من برنامج
الأمم المتحدة للتنمية الذي قدم معونة تتألف من ٢٠ مهندسا مختصا بعمليات المسح
الجيولوجي والبحث عن المعادن وهم موزعون على ١٨ قطراً . فلا تزال مناطق
إنتاج المعادن في أفريقية محدودة على الرغم من انتشارها في مناطق واسعة (انظر
الشكل ٧٨) .

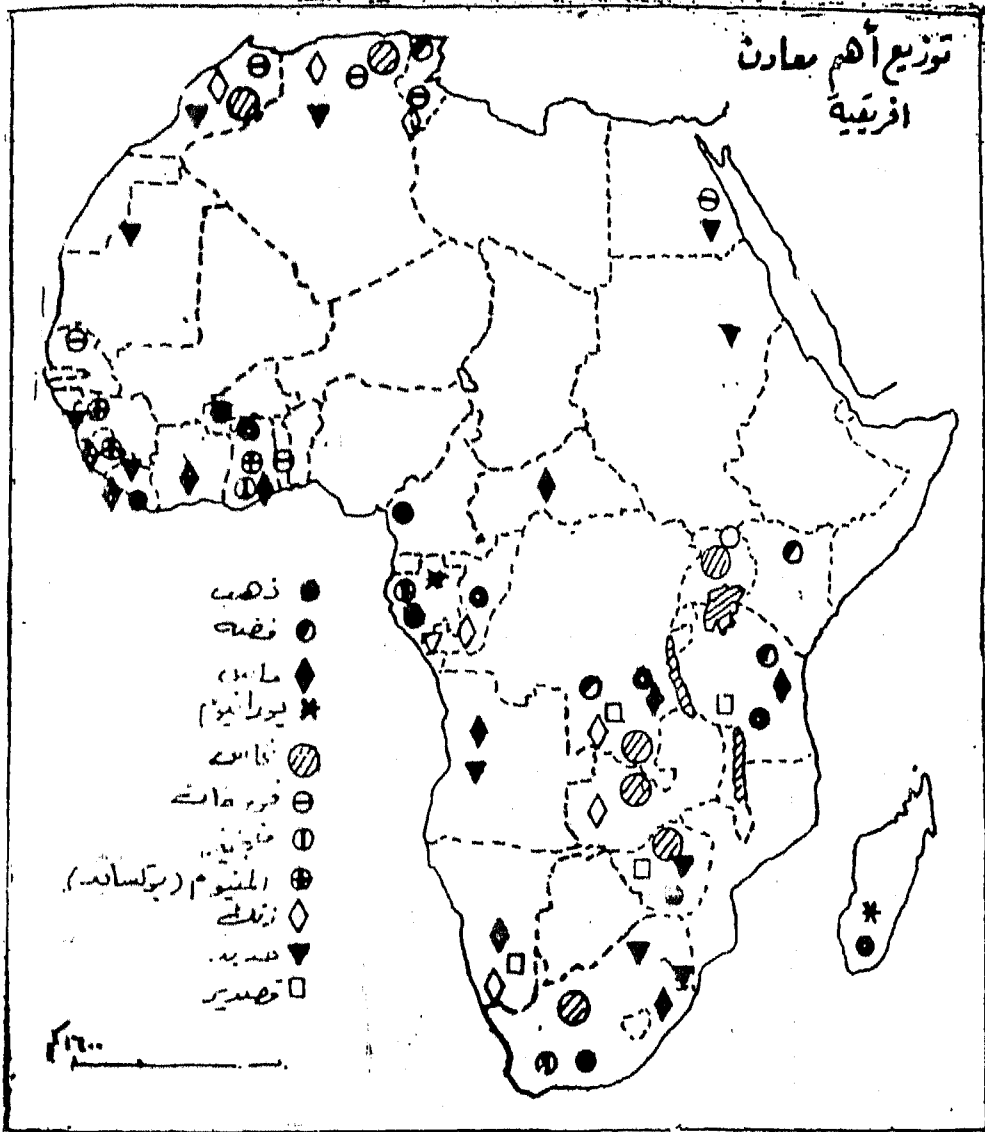
ونلاحظ أن المعادن التي اكتشفت فعلا ويجرى حالياً إنتاجها تساهم بحوالي
١/٧ ما ينتج منها في العالم . لذلك تعتبر أفريقية كنز عظيم لأنواع المعادن
وبكميات كبيرة سوف تلعب دوراً مهماً في اقتصادياتها في المستقبل القريب .

الانتاج العالمى والافريقي لأم المعادن
عام ١٩٧٥

نسبة انتاج افريقية /	أفريقية	العالم	
٩٠	٢٤٠٠٠٠٠٠٠٠٠٠٠٠ طن متري	٢٦٤٦٠٢٩٠٠٠٠٠٠٠٠٠ طن متري	البتروول
٢٢	٤٠٦٠٠	١٩٠٧٩٣	اليورانيموم
٨	٣٩٠٢٧٢٠٠٠٠	٥٠٠٢٠٠٠٠٠٠٠	الجديد
٣٦	٢٦٤٤٤٤	٧٢٠٦٠٠	انيدموتى
١٠	٨٠٥٩٤٠٠	٧٥٠١٨٠٠٠٠٠٠	بوكسائيت
٢٥	١٠٢٨٢٠٠٠	٣٠٦٦٠٠٠٠٠٠٠	كروم
٢٢	١٠٥٨٦٠٠٠٠٠	٧٠٣٠٠٠٠٠٠٠٠	النحاس
٧٧	٧٥٠٠٨٣٦ كجم	٩٧٦٠٠٠٠٠٠٠٠٠٠ كجم	الذهب
٧٥	٢٠٠٢٢٩٠٠٠٠٠٠٠٠٠ قيراط	٣٠٠٨٣٠٠٠٠٠٠٠٠٠٠ قيراط	الماس الصناعى
٧٠	٧٠١٤٨٠٠٠٠٠٠٠٠٠٠	١١٠٨٧٠٠٠٠٠٠٠٠٠٠٠	ماس الزينة
٣٠	٣٠٥٨٧٠٠٠٠٠٠٠٠٠٠٠ طن متري	٩٠٣٢٠٠٠٠٠٠٠٠٠٠٠	المنجنيز
٨	١٤٠٧٠٠٩	١٧٥٠٦٠٠	القصدير
١٩	٢٤٠١٨٠٠٠٠٠٠٠٠٠٠٠	١١٨٠٥٠٠٠٠٠٠٠٠٠٠٠	الفوسفات
٤	٢٢٧٠٤٠٠٠٠٠٠٠٠٠٠٠٠	٥٠٤٣٠٠٠٠٠٠٠٠٠٠٠٠	الزنك

تطور انتاج أهم المعادن :

البتروول : لم تكن أفريقية حتى عام ١٩٥٠ م تنتج من النفط الخام سوى ٢٠٢ مليون طن سنويا ، وانفرد بذلك قطر واحد هو القطر المصرى . وهذه



(شكل ٧٨)

الكمية لا تكون سوى ٠.٤٪ من الانتاج العالمى فى تلك السنة (٥٤٨ مليون طن). ثم ارتفع الانتاج حتى وصل عام ١٩٦٠ الى ١٣٠٢ مليون طن، وكون ١.٣٪ من الانتاج العالمى، وذلك بعد أن أخذت عدة دول أخرى تساهم فى

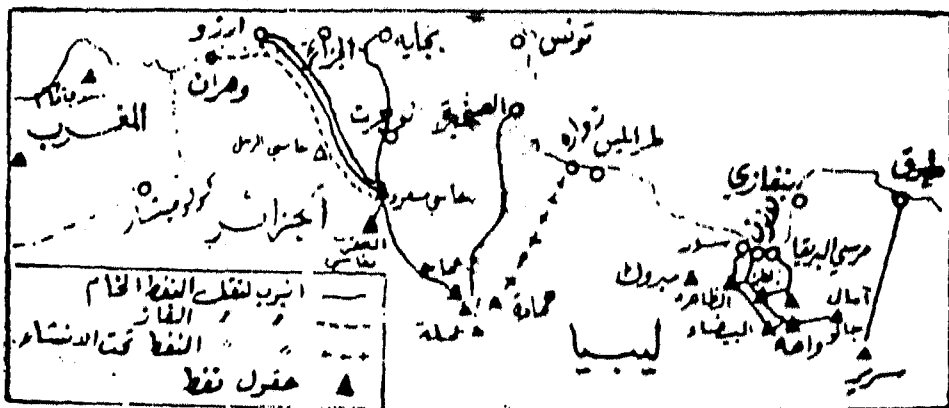
انتاج النفط الخام ، منها الجزائر وانجولا ونيجيريا وجابون ، وبانضمام ليبيا إلى الاقطار المنتجة عام ١٩٦٤ حيث أنتجت لوحدها ٤٠ مليون طن فأرتفع مجموع انتاج القارة تلك السنة إلى ٨١ مليون طن مكونا ٥٥ من الانتاج العالمي وأخذ هذا الانتاج ينمو ويزداد حتى وصل عام ١٩٧٥ إلى أكثر من ٢٤٠ مليون طن وأصبحت نسبته ٩٪ من الانتاج العالمي . . وحتى عام ١٩٧٣ كانت الجماهيرية الليبية تصدر مجموعة الدول الافريقية في الانتاج تاليا الجزائر ثم نيجيريا . أما بعد ١٩٧٣ انخفض الانتاج في ليبيا والجزائر وأصبحت نيجيريا هي الاولى في الانتاج (لاحظ الجدول) . وفي عام ١٩٧٦ أخذ يرتفع انتاج كل من ليبيا ونيجيريا عن السنوات السابقة بنسبة ٢٧٪ في ليبيا و ١٦٪ في نيجيريا حتى وصل إلى مستوى عام ١٩٧٣ . وأن هذه النسب تفوق نسبة زيادة الانتاج العالمي الذي بلغ في نفس السنة ٧٥٪ فقط . أما بالنسبة للاحتياط من النفط الخام فتمتلك أفريقية عام ١٩٧٥ (٩٠٨٪) من احتياطى العالم وستتناقص هذه الكمية وباستمرار لو بقيت نسبة زيادة الانتاج في الاقطار الثلاثة المالكه لاكبر كمية من النفط وهي الجزائر وليبيا ونيجيريا .

جدول بين إنتاج النفط و كمية الاحتياطي

العالم	الاتاج (٠٠٠) طن متري				
	١٩٧٠	١٩٧١	١٩٧٢	١٩٧٣	١٩٧٤
فريقية	٨٨٢٨٧	٢١٦٨١	٨٧٧٤٤	٢٠٧٧٩٠	٢٤٠٣٣٩
زائير	٢٠	—	—	—	٤٦
الغرب	—	٧٤	٤٣	٣٤	٢٤
تونس، ج. م. ع.	٣٠٣	٨٨٤٣	٣٧٧٣	٤٦١٣	٤٠٤٣
الكونغو الديمقراطية	١٢	٠١٨٠١	٤٨٣٧	٨٨٣٨	٧٤٣٧
انجولا	٦٦	٤٤٣	١٤	٥٥٣٤	٤٧٨١
جاپون	٣٧١	٨٥٠٨	٣٥١٧	١٣٥٧	٨١٠٧
نيجيريا	٧٠١	٣٠٤٤	٧٤٥٨	٤٠٢٠١	٥٨٤١١
ليبيا	٤١٧٤	٧٨٣٨٠١	٤٧٧٣٠١	٣٤٤٤٨	٤٤٥١٨
الجزائر	١٢١٠	٤٤٤٤٣	٤٤٤٤٣	٤٥٤٧٣	٨٥٠٥٣
الاحتياطي ١٧٠	١٩٧٠	١٩٧١	١٩٧٢	١٩٧٣	١٩٧٤



(شكل ٧٩)



شكل ٨٠

والنفط الافريقي عدة مميزات تميزه عن نفط أقطار العالم الاخرى ومن أهمها
١- قربه للسوق الاوربي ٢- انخفاض نسبة الكبريت في تركيبه وهذا يجعله

مرغوبا في الصناعات النفطية وذلك لارتفاع كلفة استخراج الكبريت من النفط. فالنفط الافريقي خاصة الليبي خال من الكبريت بينما في مناطق أخرى من العالم تصل النسبة إلى أكثر من ٢٥٪. وهذا يؤثر على كلفة الانتاج بحيث تصل في فنزويلا إلى حوالي دولار وفي الخليج العربي نصف دولار للبرميل الواحد.

النحاس:

بالنظر لأهمية هذا المعدن في الصناعات الحديدية والصناعات العديدة الأخرى فقد بدأ انتاجه على نطاق تجارى في وقت مبكر من القرن الحالى ، حيث بدأ هذا الانتاج في كل من زامبيا وزائير حوالي عام ١٩١٠ عندما اتصلت مناطق الانتاج في كلا البلدين بسكة حديد الجنوب عبر زامبابوى (روديسيا الجنوبية). ثم بعد اكمال سكة حديد الغرب عام ١٩٣٠ التي تبدأ من مناطق الانتاج إلى بنجويلا على المحيط الاطلسي في انجولا (انظر الشكل ٨٦) وتعمل زامبيا في الوقت الحاضر على اكمال الخط الحديدى الذى يربط مناطق الانتاج بميناء دار السلام في تنزانيا للتخلص من مضايقات حكام روديسيا الجنوبية (العنصرية) .

أخذ انتاج النحاس يتطور سريعا نتيجة لتطور الصناعات التى تعتمد عليه فأصبحت أفريقية في الوقت الحاضر تساهم بحوالى ٢٣٪ من الانتاج العالمى ويأتى معظم هذا الانتاج من زامبيا التى تعتبر ثانيا دولة في العالم بعد الولايات المتحدة . تآتى بعدها زائير السادسة في ترتيب دول العالم . ويساهم كلا البلدين في انتاج ١٨٪ من نحاس العالم و ٦٦٪ من الكوبالت المستخرج من خامات النحاس .

انتاج النحاس (١٠٠٠ طن)

١٩٥٠	١٩٧٠	١٩٩٦	١٩٦٠	
٨٦	٨١٩	٦٢٣	٥٧٦	زامبيا
٥٠٠	٣٨٧	٣١٧	٣٠٢	زائير
١٩	١٤٨	١١٢	٤٦	جنوب افريقية
٣٠	٢٣	١٧	١٤	روديسيا
١١	١٨	١٦	١٩	أوغندا
٢٥	٢٣	٣٧	—	نايبيريا
٥	٣	٢	—	المغرب
١٦	—	—	—	موريتانيا
١١	—	—	—	بوتسوانا
١٥٩١	١٤٢١	١١٢٥	٧١٨٨	أفريقية
٧٣٠٠	٦٤٧٠	٥٣٥٠	٤٢٠٠	العالم

ويأتي اهتمام زامبيا باستخراج النحاس وتصنيعه وذلك لاعتمادها الكلي على هذا المعدن في مواردها الاقتصادية حيث يؤلف أكثر من ٩٥٪ من قيمة صادرات هذا القطر . ويتركز الانتاج في منطقة لايزيد طولها عن ١١٠ كم وعرضها عن ٥٠ كم . تنتج لوحدها ١٢٪ من الانتاج العالمي . كما تحوى هذه المنطقة على ٢٥٪ من احتياطي العالم من هذا المعدن ويعمل في هذه المنطقة التي تأسست بها عدة مدن صناعية حوالى ربع مليون نسمة . كما تكون هذه المنطقة ومنطقة

شبابا المجاورة - في زانير - أقلية واحداً يقع في قلب القارة الافريقية حيث تتنافس الدول الكبرى على بسط نفوذها على المنطقة ، وكان من أسباب هذه السياسة أن أصبح إقليم شابا مسرحاً للاضطرابات وعدم الاستقرار منذ بداية استقلال زانير حتى الآن .

الحديد

يعتبر الحديد من مقومات الصناعات الثقيلة في العالم ، لذلك تحاول أفريقيا في الوقت الحاضر زيادة الانتاج عن طريق الاستفادة من توليد الطاقة الكهرمائية الرخيصة في تصنيعه حيث تصدره معظم أقطارها - على شكل خامات ماعدا جنوب أفريقيا وروديسيا الا ان تعتمدان على الفحم وانتاج الطاقة الكهرمائية فيها . وبدأ انتاج هذا المعدن منذ زمن بعيد ولكنه لا يزال يؤلف نسبة ضئيلة من الانتاج العالمي أى حوالي ٨٪ . ومن أهم الدول التي تعتمد على انتاجه في اقتصادها هي ليبيريا ونيجوانا (سوازي) وموريتانيا ، حيث فاق أهمية المطاط في الدولة الأولى .

انتاج الحديد (١٠٠٠ طن)

١٩٧٥	١٩٧٠	١٩٦٦	١٩٦٠	انتظر
١٦٩٢٣	١٥٨١٣	١١٥٣٨	٢١٩٢	ليبيريا
١٧٢٨	١٥٤٦	٩١٥	١٧١٨	الجزائر
٧٦٤٨	٥٨٨٧	٤٣٦٦	١٩٦٠	جنوب أفريقية
٩١٦	١٣٧٧	١٣٨٢	٩٥٢	سيراليون
٥٦٤٦	٥٩٢٢	٤٦٣٨	-	موريتانيا
٣٣٨٨	٣٧٥٢	٤٩٤	-	انجولا
٥٦٠	٢٢٦	٢٢٠	-	ج.م.ع
٣٣٦	٥٢٢	٦٠٢	-	المغرب
٣٨٤	٣٢٥	٨٢٣	-	روديسيا
١٤١٧	١٥٠٣	١٤١٣	-	سوازي
٣٢٦	٤٢٢	٦٢٠	-	تونس

الذهب :

يُنْتَجِر الذهب في مناطق عديدة من القارة وذلك في عروق الصخور المتجولة والكوارتز ، كما يوجد تبره في بعض المجارى المائية والوديان الرسوبية . وتسايم أفريقية بحوال ٧٧٪ من انتاج الذهب في العالم ، ويأتى ٩٠٪ من هذه الكمية من جنوب أفريقية ، تاتى بعدها زيمبابوى ثم جمهورية طانة (انظر الجدول) .

انتاج الذهب (كيلو غرام)

١٩٧٥	١٩٧٠	١٩٦٥	
٧١٣٤٠٠	١٠٠٢٤٠٠	٩٥٠٣٣٢	جنوب أفريقية
١٧٠٠٠	١٥٥٥٠	١٦٩٢٣	زيمبابوي
١٦٢٩٥	٢١٨٩٢	٢٣٤٩٠	غانة
٣٢١٠	٥٦٣٠	٢٨١٢	زائير
٦٥٧	٨٤٩	٧٥٤	اثيوبيا
١٥٠	٣٦٤	١٦١	زامبيا
١٠٠	٥٠١	١١٥٥	جاپون
١٦	٨٢	١١٥	الكونغو الشعبية
٢	-	٣٥٥	كينيا
٥	١٦	١٩	مدغشقر
٧٥٠٠٠٠٠	١٠٤٧٢٨٤	٩٩٦١٦٩	أفريقية
٩٧٦٠٠٠	١٢٩١٠٠٠	١٢٨٢٠٠٠	العالم

وقد حاولت عدة أقطار أفريقية في انتاج هذا المعدن ولكنها عادت واهملت
وذلك لارتفاع تكاليف انتاجه . ومن هذه الاقطار جابون والكونغو الشعبية
وكينيا ومدغشقر .

ومن العوامل التي شجعت جنوب أفريقية على التوسع في انتاج هذا المعدن
هي وجوده بكميات كبيرة وفي منطقة لا يتجاوز طولها ١٥٠ كيلو متراً وحيث

مدت شبكة من الخطوط الحديدية ، كما أن وجود الفحم في المنطقة ساعد على توفير وتوليد الطاقة الحرارية اللازمة للإنتاج . هذا بالإضافة لتوفير رؤوس الأموال والأيدي العاملة الرخيصة ، حيث يعمل حوالى نصف مليون أفريقي يتقاضون اجوراً بخسة ، جاءوا من مختلف المناطق ومن موزمبيق وباسوتا المجاورتان . ولم توفر شركات التعديل الخدمات اللازمة لهذا العدد الهائل من العمال لذلك فالمشاكل قائمة على الدوام بين العمال المهالين بخدمات أفضل وبين المستغلين الذين يبنون الربح الأكبر .

الماس:

يكثر الماس فى الصخور البركانية أو فى الرواسب التى تكونها الانهار نتيجة لتعرية تلك الصخور حيث يبقى الماس مقاوماً للتعرية نتيجة لصلابته . وأن هذا المعدن الصلب الذى يستعمل فى صنع الآت قطع المعادن الصلبة والزجاج وكذلك لصنع الحلى ، تكون فى الطبيعة نتيجة لتعرض الكربون لدرجات حرارة مرتفعة وتسام أفريقية بإنتاج ٧٥٪ من الماس الصناعى و ٧٪ من ماس الزينة . فى العالم عام ١٩٧٥ بينما كان ٩٨٪ و ٩٣٪ فى منتصف الستينات . وأهم الأقطار المنتجة لهذا المعدن هى : زائير التى تنتج لوحدها ٦٣٪ من ماس الصناعة يليها جنوب أفريقية التى تنتج حوالى ٢٠٪ . وتعتبر جنوب أفريقية الأولى فى إنتاج ماس الزينة (لاحظ الجدول)

التعدين في أفريقيا ١٩٧٠-١٩٧٥

	١٩٧٥		١٩٧٠		١٩٦٦		
	رئنة	صناعة	رئنة	صناعة	رئنة	صناعة	
٢٩٥	١٢٤١٥	١٦٦٩	١٦٤٣٨	١١	١٢٤١٨	زائير	
٢٤٢٥	٢٨٦٠	٣٧٥٨	١٣٥١	٢٣٨٧	٣٦٥٠	جنوب أفريقية	
٢٢٢	٢٠٩٥	٢٥٥	٢٢٩٥	٢٨٢	٢٥٣٧	غانة	
٦٦٠	٩٩٠	٧٢٢	١٢٣٢	٦٢٩	٨٣٣	سيراليون	
١٦٦٠	٨٠	١٧٧٢	٩٣	١٤٥٣	١٧٦	نامبيا	
٢٤٥	١١٥	١٧٩٧	٥٩٩	٩٦٨	٣٠٠	انجولا	
—	٨٩٦	٢٢٧	٤٧١	٤٧٤	٤٧٣	تنزانيا	
٢٢٠	١١٩	٣١٣	١٦٩	٢٧٠	٢٧١	أفريقية الوسطى	
—	٢٤٤٤	٢٨	٥٠٠٠	—	—	بنسوانا	
٧١٤٨	٢٢٢٢٢٩	١١٨٤٢	٢٢٦٥٥	٦٦٠٤	٣٠٦٥٨	أفريقية	
١١٨٧٠	٣٠٨٣٠	١٣٩٣٠	٢٩٦٣٠	٨٧٥٠	٣٠٩٧٠	العالم	

كما توجد عدة معادن أخرى تتزايد الحاجة إليها بتزايد وتنوع الصناعات في العالم وتعتبر مخزون احتياط كبير في العالم . ومن هذه المعادن اليورانيوم الذي يعتبر إنتاجه من الاسرار الحربية ويذبح الآن من مناجم جنوب أفريقية والنيجر والجابون ويؤلف الاحتياطي منه حوالي ٢٥ ٪ من احتياطي العالم . كما تنتج معادن أخرى كثيرة تعمل الانفطار الافريقية زيادة الكمية المنتجة

للحصول على موارد جديدة لتطوير اقتصادها النامي . وسنبحث بالتفصيل عن
امكانيات كل قط في انتاج هذه المعادن ومراكز التعدين والمشاكل التي تواجهها
تلك الاقطار وذلك في الباب الخامس الذي يختص بالدراسة الاقليمية لاقطار
أفريقية (عدا العربية) .

وعلى سبيل المقارنة والتعرف على أهم المعادن ومساهمة أهم الاقطار في
إنتاجها وتطور هذا الانتاج ، اخترنا سنة ١٩٦٦ وسنة ١٩٧٥ .

إنتاج البوكسيت ١٠٠٠ طن

١٩٧٥٠٠	١٩٦٦	
٣٢٥	٣٥٢	غانة
٧٦٢٠	١٦٠٩	غينيا
٢	٦	موزمبيق
٦٤٥	٢٧٢	سيراليون
٢	٢	زمبابوي
٨٥٩٤	٢٢٤١	المجموع
٧٥١٨٠	٤١٥١٠	العالم

إنتاج الكروم (طن)

١٩٧٥	١٩٦٦	
٩٠٦٣٠٠	٤٧٢٨٠٠	جنوب أفريقية
٢٩٥٠٠٠	٢٥٤٩٠٠	روديسيا
٧٨٠٠	١٠٠٠٠	السودان
٨٠٤٠٠	...	مدغشقر
١٢٨٣٥٠٠	٧٣٦٨٠٠	المجموع
٣٦٦٠٠٠	٢١٦٠٠٠	العالم

إنتاج الرصاص (طن)

١٩٧٥	١٩٦٦	
٢٧٧٠٠	٤٩٠٠	الجزائر
١٧٢٠٠	٣٧٢٠٠	الكونغو الشمالية
٦٧٧٨٠٠	٨٠٣٠٠	المغرب
٤٨٧٣٠٠	١٠٢٧٤٠٠	ناميبيا
٠٢٠٠	١١٠٠	نيجيريا
١٠٧٦٠٠	١٤٧٢٠٠	تونس
٢٦٧١٠٠	٢١٧٣٠٠	زامبيا
١٥٦٧٩٠٠	٢٢٧٧٤٠٠	المجموع
٣٧٢٩٠٠٠	٢٧٨٨٠٠٠	العالم

انتاج التصدير (طن)

١٩٧٠	١٩٦٦	
٢٧٧١	١٧٧٣	جنوب افريقية
٧٠٠	٦٩٨	ناميبيا
١٠٠	١٠٠	بوروندي
٨٤	٥٥	النيجر
٤٦٥٢	٩٦٨٧	نيجيريا
١٢٥٠	١٣٠٣	رواندا
٦٠٠	٦٠٠	زيمبابوي
١١٧	١٢٢	أوغنده
٢٥	٤٦	الكامرون
—	٣٨٩	تنزانيا
٤٤٠٠	٧١٥٢	زائير
١٠	٢٤	زامبيا
١٤٢٧٠٩	٨٨٩٤٩	المجموع
١٧٥٢٦٠٠	١٦٦٣٠٠	العالم

الزنك (طن)

١٩٧٥	١٩٦٦	
١١٢٠٠	١٣١٠٠	الجزائر
٢٤٠٠	٦٧٠٠	انكونغو الشعبية
١٦٩٠٠	٤٦٤٠٠	المغرب
٤٥٦٠	٢٨٢٠٠	ناميبيا
٤٨٠٠	٢٨٠٠	تونس
٧٩٢٠٠	١١٦٣٠٠	زائير
٦٧٣٠٠	٣٢٠٠٠	زامبيا
٢٢٧٧٤٠٠	٢٤٥٥٠٠٠	المجموع
٥٥٤٣٠٠٠٠	٤٥١٥٠٠٠٠	العالم

مراجع الفصل الثاني عشر

المعادن والصناعة

- ١ - رياض ، محمد ، وكوثر عبد الرسول : الاقتصاد الافريقي (القاهرة)
- ٢ - عجمية ، محمد عبد العزيز وعتيق ، محمد فاتح : الموارد الاقتصادية (القاهرة ١٩٦٧)
- ٣ - سعودى ، محمد عبد الغنى : الاقتصاد الافريقي والتجارة الدولية القاهرة

٩٧٢ .

- 3 — A. M. D. Common : The Geography of Tropical Africa Development, Oxford 1977
- 4 — Sonke, H. Politische und Okonomische Geography (Berlin 1955)
- 5 — Oxford world Economic Atlas (Oxford 1965)
- 6 — U. N. : Statistical Year book (N. Y. 1975)

الفصل الثالث عشر

التجارة والنقل

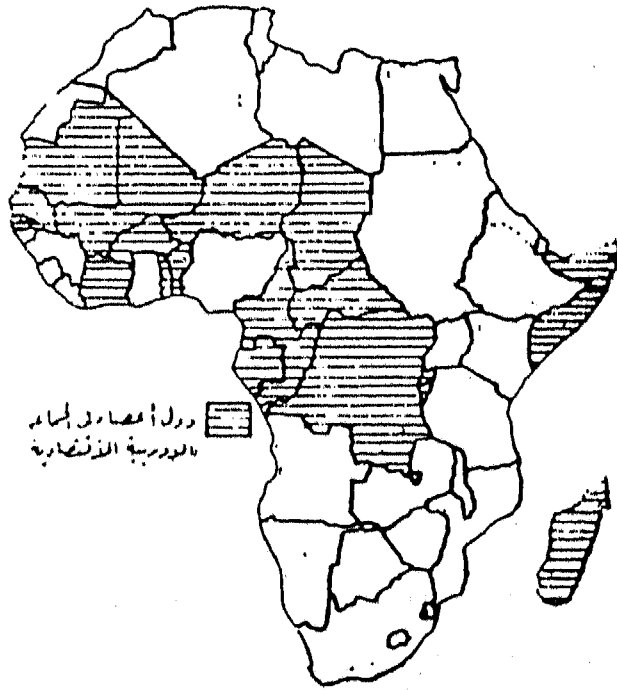
كانت التجارة من قبل دخول الاستعمار ، حرة نشطة بين مالك أفريقية وشعوبها من جهة وبينها وبين آسيا العربية وجنوب شرق آسيا من جهة أخرى ، وكان لها نظام دقيق يشرف عليه الملوك والرؤساء . استخدم الأفريقيون كما ذكرنا في الفصل الأول الطرق الصحراوية في غرب القارة لمبادلة الذهب بملح الطعام ، والطرق البحرية في المحيط الهندي والبحر الأحمر لمبادلة الحديد والذهب ومنتجات الغابة بالأسلحة والمنسوجات من الهند والجزيرة العربية وجنوب شرق آسيا عبر المحيط الهندي بواسطة السفن الشراعية التي تستعين في سيرها بالرياح الموسمية الصيفية والشتوية . وكانت الطرق والمسالك الداخلية معروفة لدى التجار العرب في الصحارى وفي الجبال ، وكانت لهم مراكز خزن للبضائع المختلفة شيدها في مناطق متعددة من هضبة شرق أفريقية وعلى الأخص بالقرب من بحيرة فكتوريا .

وبدخول الاستعمار الأوربي للقارة هبط ذلك النشاط التجاري الداخلى والخارجى ثم توقف تماما - بمد أن توقف الأفريقيون عن إنتاج المعادن من ذهب وحديد ، بل عملوا على تخريب المناجم لكي لا يستفاد منها ذلك الدخيل . وعندما سيطر المستعمر على القارة كلها اقتسم الغنائم وأصبحت أفريقية مقسمة زال كل أثر للتجارة الداخلية وتركز النشاط على التجارة الخارجية ونقل ثروات القارة ، وكلها من المبادل الخام والسلع الزراعية التقليدية من الداخل إلى الساحل ومنها إلى أوروبا بالطريق البحرى ، لذلك بنى السكك الحديدية وعبد بعض الطرق التي تربط مناطق الإنتاج بموانئ التصدير ولم يتم بربط المناطق

الداخلية بعضها بالبعض الآخر ، لذلك بقيت التجارة الداخلية متمثلة حتى بعد خروج ذلك المستعمر .

وبعد الاستقلال وتكون الدول الحديثة لا تزال السياسة الاقتصادية والتجارية التي سبق أن رسمها الاستعمار قائمة حتى الآن ، وبقيت صادرات الدول الأفريقية الحديثة تتكون في المنتجات الزراعية التي يعتبر أغلبها مواداً أولية للصناعة كالنباتات والأشجار التي تحمل ثماراً زيتية كنخيل الزيت وجوز الهند والفول السوداني والسمسم وغيرها ، وكذلك قصب السكر الذي يصدر عصيره الخام ليصنع في مصانع أوروبا ، والقطن ، والبن ، والكافور ، والأخشاب ، والتبغ . كما بقيت هذه الدول الحديثة تصدر معظم المعادن على شكل خامات دون تصنيعها . ولا يمكن لهذه الدول في يوم وليلة أن توقف إنتاج تلك الخامات والمواد الأولية أو توقف إنتاج المحاصيل الزراعية التقليدية لبدأ في تصنيعها بنفسها فمعظم تلك الدول تركها الاستعمار وهي فقيرة في قدراتها على تصنيع منتجاتها ، لذلك فهي بحاجة إلى موارد لتبدأ في البناء - بناء كل شيء - فهي تفتقر لكل شيء . كما أنها لا تزال مضطرة للتعامل مع أسواقها التقليدية إذ أن تغيير هذا السوق وبسرعة يربك اقتصادها . ومع ذلك فقد بدأت بعض الدول تفكر جدياً في تغيير سياستها الاقتصادية والتجارية كما هو أصلح وأنفع ، وأخذت تتعامل مع أسواق جديدة تدر عليها أرباحاً أكثر . كما تعمل هذه الدول على أن تكون وارداتها مقتصرة على التقليل من المعدات والآلات والمحركات والمصانع والأدوات الاحتياطية ، جاهدة في تصنيع الباقي من السلع الضرورية للسكان ، كما أن البعض منها أخذ يصنع المعادن كالنحاس والحديد والألمنيوم والماس بدلاً من تصديرها على شكل خامات .

وكما ذكرنا - لا تزال الدول المستقلة حديثا تعتمد في تجارتها الخارجية على الدول التي كانت ترتبط معها قبل الاستقلال مع بعض التغيير . كدول الجماعة الاقتصادية الاوربية وجماعة الكومنويلك البريطانى . وفرنسا وبريطانية حصّة الاسد من مجموع التعامل التجارى الخارجى لافريقية بسبب اتساع رقعة الاراضى التي كانت تسيطر عليها تلك الدولتين ، فالجزائر مثلا : لا تزال ترتبط في تعاملها التجارى مع فرنسا ارتباطا قويا وهى التي جعلها الفرنسيون جزءا من بلدهم الام للفترة من ١٨٧٠ م الى ١٩٦٢ م ، تصدر الى فرنسا ٨٠٪ من تجارتها الخارجية وتستورد منها ٥٠٪ من مجموع وارداتها الخارجية ، وكذلك المغرب التي حكمتها فرنسا من ١٩١٢ - ١٩٥٦ م ٥٥٪ من وارداتها من السلع الفرنسية وتصدر لها مقابل ذلك ٤٥٪ من مجموع صادراتها .



(شكل ٨١)



(الشكل ٨٢)

وكذلك بالنسبة للاقطار الاعضاء في الكومنويلث البريطانى (انظر الشكل ٨٢) نجد أن معظم التعامل التجارى يتم بينها وبين بريطانيا .

وقد ظهرت في الآونة الاخيرة عدة أسواق جديدة للمنتجات الافريقية و وارداتها المختلفة منها أسواق اليابان والمانيه الغربية والولايات المتحدة .

ونلاحظ أن جنوب أفريقية عندما كانت عضوا في الكومنويلث البريطانى لها أسواق تمليدية لمعظم سلعها في بريطانيا خاصة الفواكه والنيذ وبعد انسحابها من تلك العضوية انخفضت قيمة تعاملها مع بريطانيا ولكنها لم تؤثر على وارداتها من هذه الدولة بالنسبة للالات والمعدات الثقيلة والسلع الكهربائية . ففي عام ١٩٧٠ بلغت واردات جنوب أفريقية من بريطانيا ٦٠٢١٩ من مجموع قيمة وارداتها

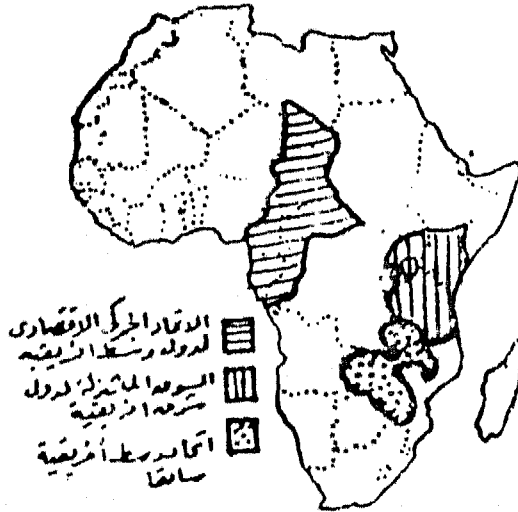
للك سنة . كما بلغت صادراتها اليها بنسبة ٢٨.٩٪، ويأتي سوق الولايات المتحدة بالمرتبة الثانية لتجارة جنوب أفريقية الخارجية ففي عام ١٩٠٠م كانت نسبة صادراتها اليها ٨.٥٪ و وارداتها منها ١٦.٦٪، وتشمل صادراتها إلى الولايات المتحدة سلعا عديدة منها: اليورانيوم والماس والصوف والنحاس والسكر - والجدير بالذكر أن جميع هذه المنتجات يساهم الافريقيون بانتاجها مساهمة كبيرة ولكنهم لا يحصلون إلا القليل من أرباحها الطائلة حيث الأجور المنخفضة والخدمات المحدودة - كما نشط سوق المانية الغربية بالنسبة للتجارة الخارجية لكثير من الاقطار الافريقية، فمن مثلا تستورد نفعلا ليبيا أكثر من أى دولة أخرى، وحصلتها من مجموع صادرات جنوب أفريقية ٧٪، كما يجهز كينيا بـ ١٥٪ من وارداتها، وقد ارتفعت صادراتها إلى نيجيريا من ١٢.٥ مليون جنيه عام ١٩٦٣، إلى ٥٠ مليون جنيه عام ١٩٧٠ كما ارتفعت وارداتها من هذا البلد من ٢١.٥ مليون جنيه إلى ٣٠ مليون جنيه في نفس الفترة .

وتأتي اليابان بعد المانية الغربية كسوق جديد لتجارة أفريقية الخارجية كما تعمل الدولتان إلى ايجاد اسواق جديدة في أفريقيا لمنتجاتها الصناعية وهي في حاجة أيضا إلى المنتجات الزراعية الافريقية، ومثال على ذلك صدرت اليابان عام ١٩٧٠ إلى نيجيريا ما يقارب ٦٠.٣ من واردات الاخيرة ولكنهم تستورد منها سوى نسبة ضئيلة من مجموع صادرات نيجيريا . كما نشط التعامل التجاري بين اليابان وأقطار شرق أفريقيا مثل تنزانيا وأوغندا وكينيا حيث تصدر لهذه الاقطار الجزء الأكبر من احتياجاتها للاجهزة الدقيقة مثل الكاميرات (والترانزيستور) والسيارات ولا تستورد منها سوى كميات ضئيلة من المنتجات الزراعية ومع ذلك فالتعامل التجاري بين الطرفين غير مستقر وقد يقتصر احيانا على الادوات الاحتياطية . فصادرات اليابان إلى أوغندا هبطت من ١٠.٢٪

سنة ١٩٦٥ إلى ١٩٤٥ . ٥٠٪ سنة ١٩٦٦ وفي نفس الفترة ارتفعت واردات اليابان من أوزنه من ٢٠٦٪ إلى ٤٠٩٪ من المجموع الكلي .

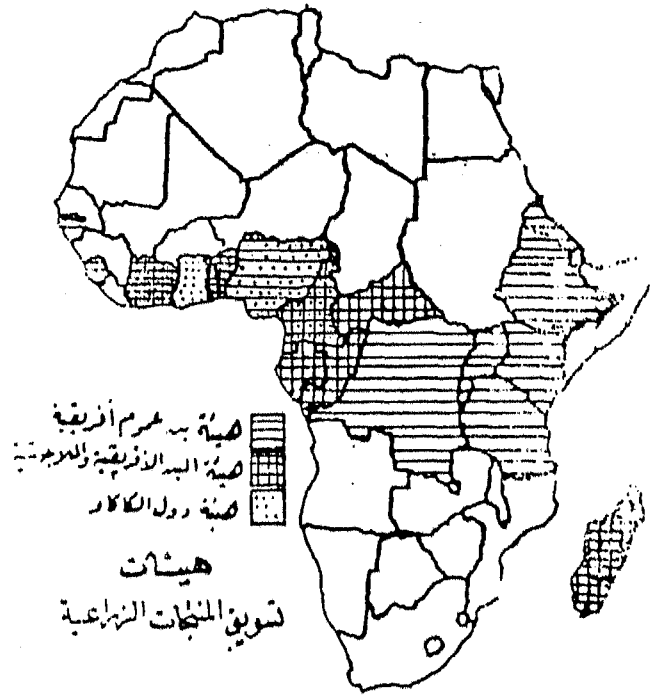
أما اسواق الدول الاشتراكية لانزال تكون نسبة ضئيلة من مجموع التعامل التجاري بين أفريقيا وأقطار العالم المختلفة .

أما بالنسبة للتجارة الداخلية لقارة أفريقيا فأخذت تنمو نمو لا بأس به ودخل البعض منها في اتحادات اقتصادية لتبادل التجارة كاتحاد الجركن للسوق المشتركة لدول شرق أفريقيا . أنظر الشكل ٨٣ . كما عملت بعض دول القارة على إقامة هيئات مشتركة لتسويق المنتجات الزراعية وحمايتها من تقلبات الاسعار



(الشكل ٨٣ الاتحادات الافريقية)

واحتكار الاسواق الخارجية كما أخذت بعض الدول في تأسيس شركات مساهمة مشتركة لأغراض الصناعة والتجارة والنقل ، كما نجحت معظم دول القارة في تأسيس مايسمى بنك الاتحاد الافريقى الذى يساهم في تمويل المشروعات الصناعية بصورة خاصة والعمل على تطوير الاقتصاد الافريقى ،



(شكل ٨٤)



(شكل ٨٥)

(النقل والمواصلات)

لولا طرق المواصلات لما نشأت التجارة ، ولولا هذا أيضا لما تقدمت الحضارة الانسانية ، فكثافة الطرق وجودتها باختلاف أنواعها من نهريّة وبحريّة وبريّة وجويّة دليل على تقدم الامّة واتصالها المستمر مع الامم الاخرى وتطور اقتصادها إلى الافضل .

ففي أفريقيّة اعتمدت على الكفا القديمه على الطرق الصحراوية والمسالك الجبلية والمجاري المائية في نقل تجارتها من بقعة إلى أخرى ومن الداخل إلى الساحل ، وكانت وسيلة النقل انذاك الجمل في الصحراء والماشية في السفن والانسان في المناطق الجبلية والزوارق في المجاري المائية والبحيرات ، ولكنهم لم تتطور في العصر الحديث بل بقيت متخلفة عن القارات الاخرى بالنسبة لطرق المواصلات ووسائل النقل الحديثة ، ولهذا الظاهرة أسباب كثيرة أهمها : —

البيئة الطبيعية :

فقد كانت ولا تزال هذه البيئة غير مشجعة على تطور الطرق وانتشارها لربط أجزاء كل أقليم بالاقليم الاخرى فالصحراء في شمالها تمتد من ساحل البحر المتوسط في مصر وليبيا ومن حدود منطقة جبال الاطلس في تونس والجزائر والمغرب حتى حدود منطقة الحشائش في أفريقيّة الغربية بمسافة تقارب من ٤٠٠٠ كم كما تمتد هذه الصحراء من المحيط الاطلسي حتى وادي النيل بمسافة تربو على ٦٠٠٠ كم ، وتكاد تكون هذه المنطقة خالية من الواحات والتجمعات البشرية ألا فيما ندر . وهناك في جنوب القارة صحراء كهارى التي تحتل جزءا كبيرا من جنوب القارة ويسكنها اقوام لا يزالون يعيشون على الجمع والصيد ، ويكونون هذان الاقلام الصحراويان حوالي نصف مساحة القارة الافريقية .

أما شرق القارة برمتها فعبارة عن هضبة تتميز بثضاريسها الممقدة التي تشرف على ساحل المحيط الهندي بحافة شديدة الانحدار ، وهذا يعنى أن تكاليف بناء الطرق ستكون باهظة وتحتاج إلى مدة طويلة لا كالمثل على ذلك الخط الذى بناه الإنجليز ليتساق الهضبة من ساحل المحيط الهندي في ممباسا لينتهى عند ساحل بحيرة فكتوريا استغرق بناؤه أكثر من ثلاثين عاما . مات في المرحلة الأولى ٣٠٠٠ عامل أفريقي من أصل ٤٠٠٠ بسبب الانهك والمرض كانوا يعملون حاملين للقضبان والادوات .

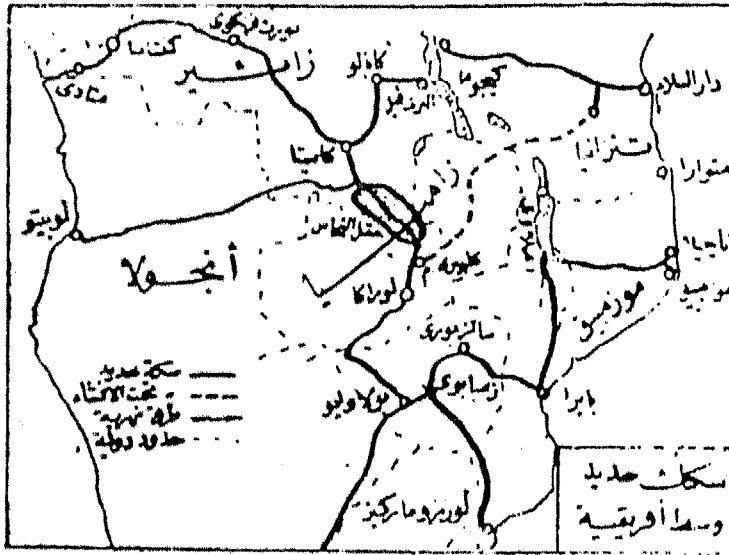
أما الاجزاء الأخرى عدا الصحراء والهضبة فمن عبارة عن غابات كثيفة تكثر فيها المستنقعات والامطار الغزيرة حيث يحتاج بناء الطرق إلى تغطية ترابية تكلف الكثير من الأموال .

ونتيجة لظروف سطح القارة التي أشرنا إليها فليس هناك نهر واحد صالح للملاحة من مصبه حتى الداخل البعيد . فالأنهار الكبرى مثل الكونغو والزمبزي تعترض مجاريها عدة شلالات على الرغم من مياهها الدائمة الجريان ومنسوب واحد تقريبا طول العام . وما عدا ذلك فالأنهار قصيرة لا تتوغل كثيرا نحو الداخل ومعظمها سريع الجريان لا يسمح لمرور الزوارق بسهولة .

الاستعمار :

نعم لقد بنى الاستعمار طرقا عديدة امتدت على عهده الاف الكيلو مترات ولكنها لم تبين لمصلحة الانسان الافريقي ، بل بنيت لاستيطان الرجل الأبيض - وهذا كان الغرض من بناء سكة حديد ممباسا نيروبي . ولم تبين لنقل الغذاء والحضارة للانسان الافريقي ، بل بنيت لنهب مصادر الثروة المعدنية والنباتية للقارة ، وهذا يتعاقب على معظم الخطوط الحديدية في وسط وغرب وجنوب

القارة . فالخط الذي انشؤه ليربط المحيط الهندي بالاطلس والذي يبلغ طوله ٤٧١٢ كم والذي يمتدق مناطق عديدة من وسط القارة لم ينشأ لمصلحة الانسان الافريقي بل لينقل الثروات المعدنية خاصة النحاس إلى الموانئ ومنها إلى مصانع أوروبا .



(شكل ٨٦)

وسحق بعد توك الاستعمار أفريقية بمجد أن تلك الخطوط بقت عاجزة عن تحقيق أهداف الافريقيين في تبادل ثقافتهم وسلمهم التجارية فهي أما أن تمر في مناطق غير صالحة للاستيطان والاستغلال الزراعي، أو أنها تبدأ من الداخل وتنشئ في الساحل فلا تربط مناطقها الداخلية بعضها ببعض الآخر خاصة غرب أفريقية وشرقها (انظر شكل ٨٧). وبالإضافة لكل هذا فمن مختلفه المقاييس من إلى بلد آخر فالمستعمرات البريطانية لها مقياس يختلف عن مقياس الخطوط الحديدية في المستعمرات الفرنسية . فمثلا : نجد هناك أربعة أنواع من المقاييس الأول بمقياس

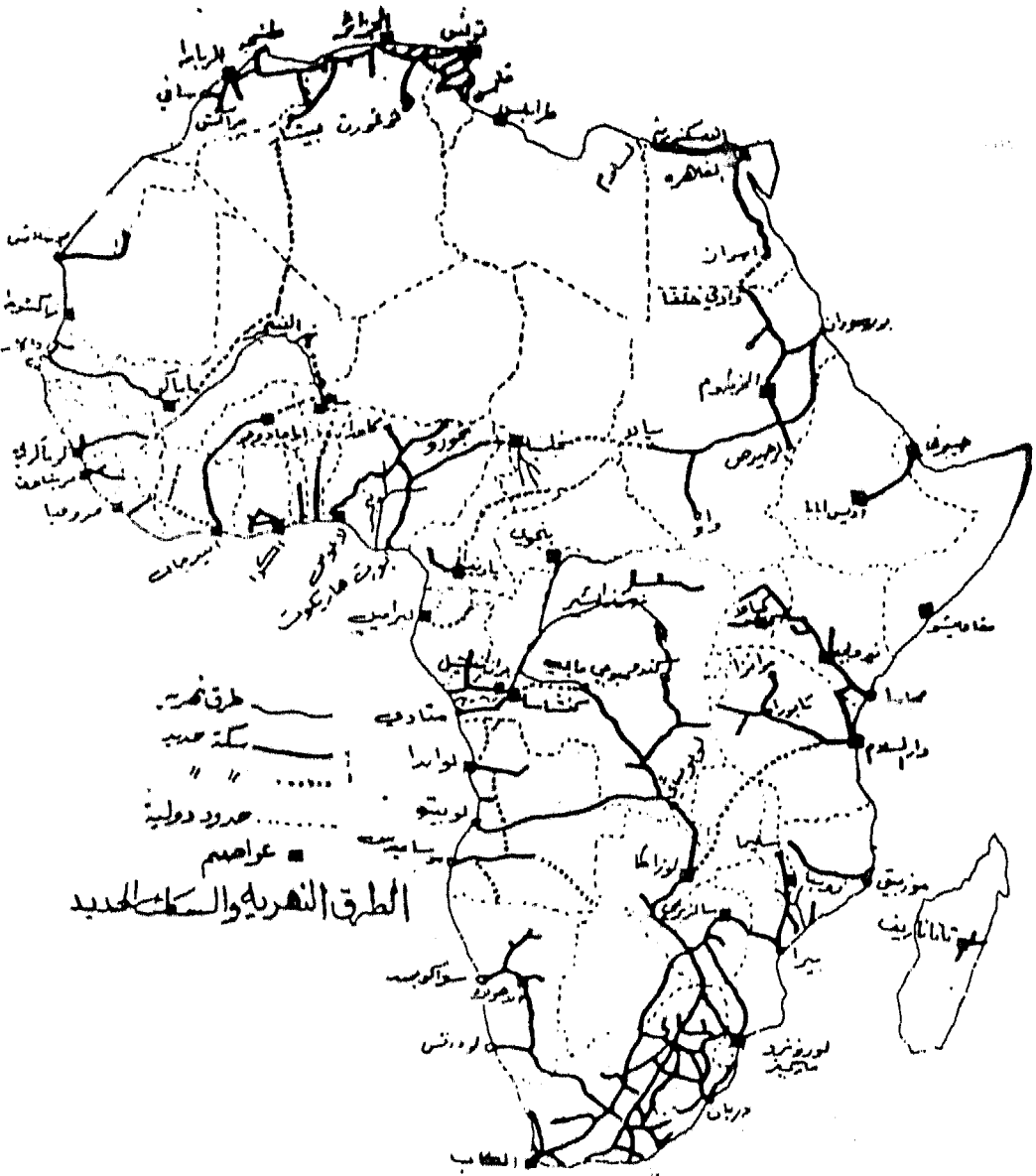
متر واحد و ٤٣ سنتمتر والثاني بمقياس متر واحد - ٦٧ سنتمتر والثالث بمقياس متر واحد فقط، أما الرابع فمقياسه أقل من متر واحد ونجد أن المقياس الثاني ينتشر في المستعمرات البريطانية، والثالث مجده في معظم المستعمرات الفرنسية.

وكذلك بالنسبة لطرق السيارات فعظمها بنى ليربط مناطق المهاجرين البيض بالساحل، وكذلك لنقل المحاصيل الزراعية والثروات المعدنية التي ملكها الشركات الأجنبية، من الداخل إلى الموانئ.

أما بالنسبة للنقل النهري فلم يطوره الاستثمار وبقيت جميع العبارات قائمة حتى بعد خروجه من القارة.

ليست جميع أقاليم أفريقية متشابهة في راحة أو جودة وسائل النقل وفي قهرها أو غناها فهناك عوامل كثيرة جعلت من بعضها أحسن حالا من البعض الآخر أهمها الموقع والتضاريس وتوافر الثروات الطبيعية والحالة السياسية. وعلى هذا الأساس يمكن تقسيم القارة إلى عدة أقاليم لكل أقليم ميزته الخاصة.

أولاً - إقليم الساحل الشمالي : يمتد هذا الاقليم في الأجزاء الشمالية في كل من مصر وليبيا والجزائر والمغرب، وهو يتمتع بموقع جغرافي يتميز بقرية لاوروبا الصناعية والاتصال السهل معها عن طريق مياه البحر المتوسط، كما أنه يتمتع بمناخ معتدل وبيئة طبيعية ساعدت على إنتاج المحاصيل الزراعية وارتفاع كثافة السكان - عدا ليبيا - فرادت الملاحة التجارية بينه وبين دول القارات الأخرى وتطلب ذلك أيضاً بناء شبكة من الطرق تربط دول الاقليم بعضها ببعض الآخر فهناك الطريق الساحلي الذي يبدأ من الاسكندرية ويتجه في أقصى الغرب عند الدار البيضاء وهو طريق مبد صالح لسير السيارات طول العالم، كما ارتبطت



(شكل ٨٧)

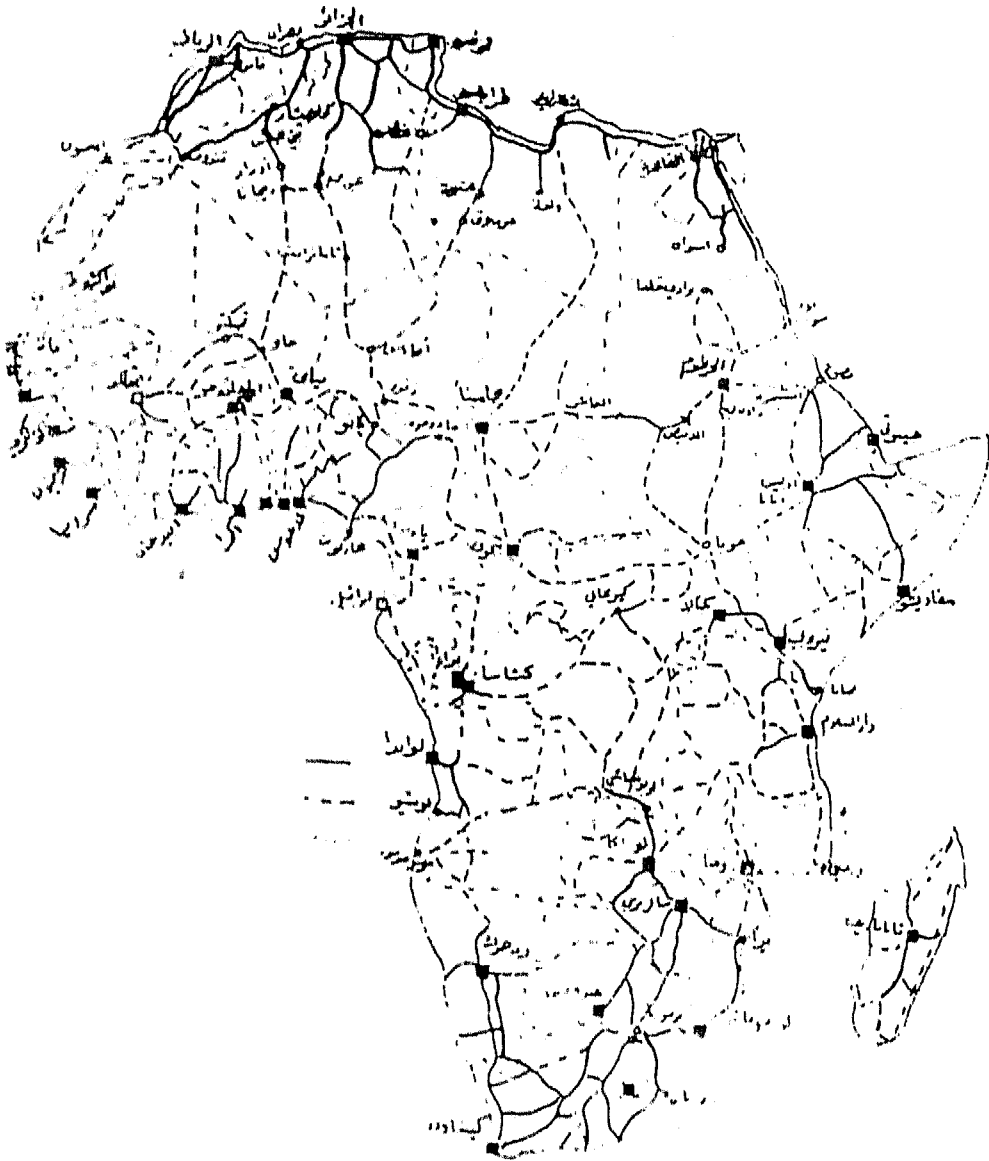
دول القسم الغربي من الاقليم بمسكة حديد تبدأ من تونس وتنتهي بالدار البيضاء ،
تسير موازية للساحل وتقطع مسافة ١٤٧٠ كم . يتفرع منها عدة خطوط تعبر



(شكل ٨٨)

جبال الأطلس منتوية بحافة الصحراء الشمالية . أهمها الذي ينتهي عند كولبشار .
أما في أقصى شرق الأقليم حيث تقع الدلتا المصرية التي تتمتع بشبكة جيدة
للسكة الحديد تبدأ من موانئ بور سعيد ودمياط والاسكندرية وتنتهي عند
القاهرة وهناك خط ساحلي يبدأ من الاسكندرية ويتجه غربا بموازية الساحل
ينتهي عند الحدود الليبية في السلوم ، كما تربط الدلتا الساحلية بخط حديدي يبدأ
من القاهرة وينتهي عند أسوان .

وتتمتع جميع بلدان الاقليم الساحلي بشبكة من الطرق البرية المعبدة الحديثة
التي تربط جميع مدنها بعضها ببعض الآخر ، وخاصة في المغرب والجزائر
وتونس :



(شكل ٨٩ الطرق البرية)

- طرق معبدة صالحة طول العام
- - - طرق ترابية موسمية أو صحراوية
- حدود دولية

ثانيا - إقليم الصحراء الكبرى :

على الرغم من اتساع هذا الاقليم فجمده فقير نقل الفخرا في وسائل النقل
بمختلف أنواعها . فلا وجود للانهار ولا للسكك الحديدية ولا للطرق البرية المعبدة
ولكنه كان قد عرف طرق القوافل التي تبدأ من الساحل الشمالى وتنتهى عند الحافة
الجنوبية للصحراء والتي استخدمها الفرنسيون في تسير قوافل السيارات مرة
أو مرتين في الاسبوع لربط الساحل بمستعمراتها في غرب أفريقيا كإليجزر
ومالى وتشاد (أنظر الأشكال ، ٩٢ ، ٩٤ ، ٩٥) . وبعد الاستقلال وخروج
فرنسا من المنطقة انقطع هذا الاتصال الذى كان قاسراً على خدمة مصالح فرنسا
المسكينة فقط . ونتيجة لعدم توفر محطات التزود لسيارات النقل على هذه
الطرق نجد أن دول الصحراء الكبرى الجنوبية تفد لنقل تجارتها عن طريق
موانئ خليج غينيا والمحيط الاطلسى .

ومن أهم هذه الطرق - الطريق الذى يبدأ من مدينة الجزائر وينتهى بمدينة
كانو - شمال نيجيريا - وطوله ٢٨٠٠ كم ، مارابعه ، صلاح . وقانراست - في
الجزائر - وأغادس وزندر في النيجر - .

والثانى يسير موازياً للأول يبدأ من وهران - في الجزائر - وينتهى بنيامى
عاصمة النيجر مارا بكولبشار ، وبنى عباس ، وريجانا ، في الجزائر (أنظر
الشكل ٨٩)

ثالثا : إقليم جمهورية السودان :

يعتبر نظام النقل في السودان نظاما مستقلا لا يرتبط بأنظمة النقل في الدول
المجاورة ارتباطا وثيقا ، فالسكك الحديدية التى تبلغ أطوالها ٥١٦٩ كم
لا ترتبط بخطوط الدول المجاورة كعمرو والحبشة وأوغندا (أنظر شكل ٨٧) .

فهي شبكة مستقلة تخدم مناطق السودان الواسعة ولها منفذ بحري هو ميناء بورت
سودان على البحر الأحمر ، وحتى النقل النهري بواسطة النيل وروافده يعتبر
نقلا داخليا لا يرتبط بالدول المجاورة وخاصة إقليم مصر وذلك لوجود الشلالات
والجنادل التي تعترض الملاحة بالقرب من الحدود المصرية .

أما بالنسبة لوسيلة النقل بالسيارات نجد أن السودان فقيرة بشبكة طرق
السيارات إذ تختصر على ربط العاصمة الخرطوم ببعض المدن التي لا تخدمها
السكك الحديدية كدينتي واد مدني وجوبا في الجنوب ، ومديتي الفاشر والجنينة
في الغرب بالإضافة لطريق يربط العاصمة بمدينة كتلا عند حدود الحبشة والذي
ينتهي موزايا لحظ السكة الحديد ، عند ميناء بورت سودان .

رابعا : إقليم غرب أفريقيا :

يتكون هذا الإقليم من البلدان المطلة على المحيط الأطلسي وخليج غانة والاقطار
الداخلية المجاورة لها مثل فولتا العليا ، ومالي ، والنيجر ، وتشاد ، فعلى الرغم
من كون جميع دول الإقليم تكون وحدة جغرافية واحدة إلا أنها بالنسبة لشبكة
طرق المواصلات ووسائل النقل تكون كل واحدة منها أقالما مستقلا بذاته ، بحيث
لا يوجد ارتباط بوسائل النقل المختلفة بينها وبين بعضها ، فخطوطها الحديدية
وطرقها البرية تمتد بين موانئها والمناطق الداخلية . وحتى البلدان الداخلية تعتمد
في وسائل نقلها على البلدان المجاورة لها لكي تنفذ إلى ساحل المحيط . فالنيجر
وتشاد تعتمدان على نيجيريا ، ومالي تعتمد على السنغال . فالخط الحديدي الذي
يبدأ من عاصمتها باماكو ينتهي في دكار ميناء السنغال على المحيط الأطلسي . أما
فولتا العليا فتعتمد على ساحل العاج للوصول إلى ابيدجان على ساحل خليج غينيا .

خامسا : إقليم هضبة شرق أفريقية :

يكون هذا الاقليم شبكة مستقلة من الخطوط الحديدية والطرق البرية الاخرى التي تخضع كلا من تانزانيا ، وكينيا ، وأوغندا فالخطوط الحديدية التي تبدأ من الساحل ، عند ممباسا ودار السلام تربط الدول الثلاث بعضها ببعض الآخر ، وكذلك الحال بالنسبة لطرق السيارات والملاحة في بحيرة فكتوريا . ويمكن إضافة جمهرريتي بوروندي ورواندا إلى هذا الاقليم ، حيث تتصل الاولى بسكة حديد تانزانيا عن طريق بحيرة تنجانيقا عند موقع كيجوما ، والثانية عن طريق النقل بالسيارات عبر بوروندي إلى سكة حديد تانزانيا ، أو إلى كاسس في أوغندا مباشرة حيث بداية الخط الحديدي الذي ينتهي عند ساحل المحيط الهندي في ممباسا .

سادسا : إقليم حوض الكونغو والزمبيزي :

على الرغم من المساحة الشاسعة لهذين الحوضين المتجاورين التي تبلغ أكثر من خمسة ملايين كيلو متر مربع ، نجد أن شبكة الطرق البرية والمائية لا تستخدم هذا الاقليم الواسع الخدمة المطلوبة ، فقد ركز الاستثمار الاوربي اهتمامه على منطقة واحدة عمل على توصيلها بساحلي المحيط الهندي والاطلسي ، هذه المنطقة هي منطقة النحاس في كل من زامبيا واقليم شابا في زائير فقد مدت السكك الحديدية باتجاهات مختلفة من منطقة النحاس يبدأ الاتجاه الاول منها متجها نحو الغرب ويخترقا جنوب زائير ووسط أنجولا وينتهي عند ميناء لوبيتو على المحيط الاطلسي ، ويسير الاتجاه الثاني شمالا ويتفرع إلى فرعين عند كامينا في زائير ، ينتهي الفرع الاول عند كندو على نهر زائير ، حيث يبدأ هذا النهر صالحا للملاحة حتى كنشاسا مع بعض العقبات في منطقة كيزنجاني وينتهي الفرع الثاني عند ليو الواقعة على رافد (كاساي) وهي بداية المنطقة الصالحة للملاحة النهرية والتي ترتبط بزائير عند موقع شمال كنشاسا بقليل .

أما الاتجاه الثالث فيبدأ من منطقة النحاس ويتجه جنوباً بحضرة جمهورية زامبيا حتى مدينة لفنجنستون حيث يدخل روديسيا الجنوبية (زمبابوي) ، وعندما يصل مدينة (بولوايو) يتفرع إلى الشمال منها إلى فرعين يفتيان عند ساحل المحيط الهندي في جمهورية موزمبيق ، يلمن الفرع الشمالى في ميناء بيرا والفرع الجنوبى في ميناء لورنوزومار كيز .

أما بالنسبة للنقل النهري نجد أن نهر زائير يستغل استغلالاً كاملاً مسافة ٢٠٠٠ كم بين كنشاسا وكندو ، وكذلك رافده الأورنجى بين لوندو والتقائه بزائير ، ورافده الآخر كاساي بين ليبو ومنطقة الالتقاء وعند كواماوت .

أما نهر الزمبىزى فهو صالح للملاحة من منطقة المصب وحتى مسافة ٦٥٠ كم حيث يكون استخدامه للملاحة استخداماً غير كاملاً بسبب منافسة سكة حديد بيرا - زامبيا له .

سابعاً : إقليم جنوب أفريقية :

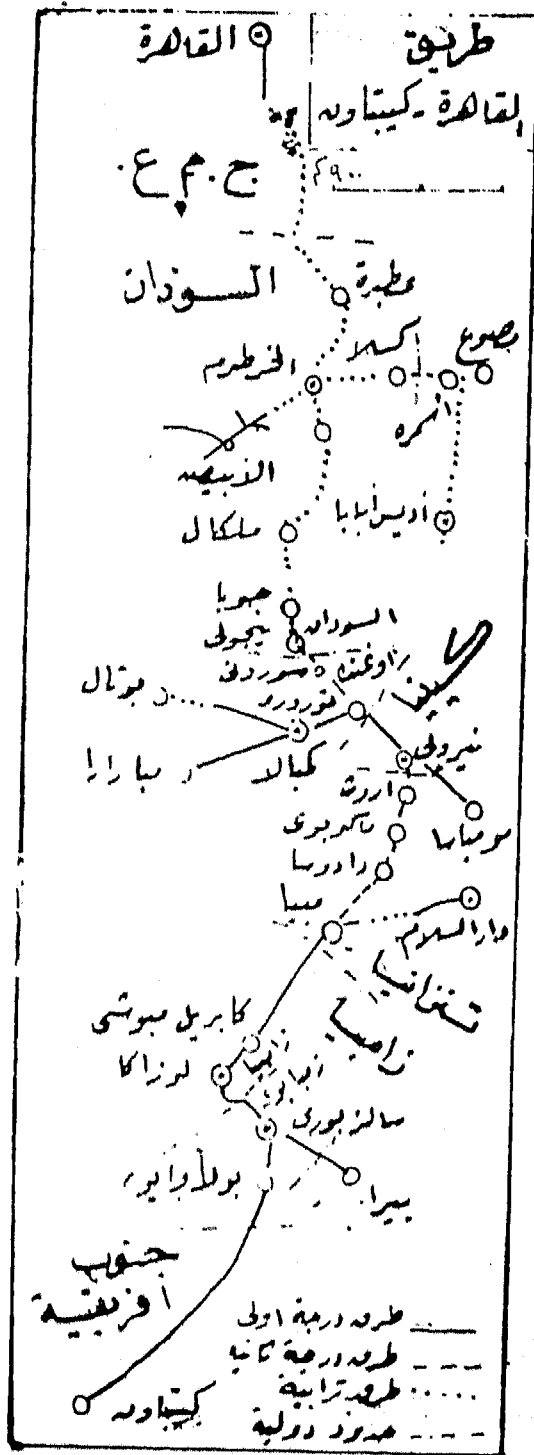
لا يتمتع هذا الإقليم بوسائل نقل نهرية جيدة فالأنهار -عدا نهر الأورنج - نجدتها قصيرة وسريعة تمتد إلى مسافات قصيرة من الساحل وتهدر نحو انحدارا شديداً ، وحتى نهر الأورنج نفسه فلاستفادة منه قليلة أيضاً حيث يمر بمناطق صحراوية وتكثر الشلالات والشطوط الرملية في مجراه خاصة عند مصبه ، كما تأثر مياهه بالأمطار الصيفية التى تقل في فصل الشتاء الجنوبى .

لذلك كله اعتمدت جنوب أفريقية على الخطوط الحديدية اعتماداً كلياً فأنشأت شبكة عظيمة من السكك الحديدية تنتشر في جميع أنحاء الإقليم لنقل منتجات مناجم الذهب والباس والمرامى إلى موانئ المحيط الهندي مثل لورنوزومار كيز ودربان وبورت اليزابث وكيب تاون .

أما أفريقية الجنوبية الغربية (ناميبيا) التي لا تزال حكومة جنوب أفريقية مهيمنة على إدارتها - فهي فقيرة تمام الفتر بوسائل النقل النهرية ، فالبحار التي تنبع من الهضبة الداخلية وتنحدر غربا باتجاه المحيط الأطلسي تنور مياهها في رمال صحراء ناميب الساحلية قبل وصولها شاطئ المحيط ، لذلك كان من الضروري ربط مناطق الهضبة الوسطى بعضها مع البعض الآخر من جهة وبالساحل من جهة أخرى ، لذلك تم بناء خط يقطع الهضبة من الشمال إلى الجنوب ويرتبط مع الساحل بوصولتين الأولى في جنوب البلاد تنتهي عند ميناء لودرتس ، والثانية في شمالها تنتهي عند ميناء سواكوبوموند ، وبالإضافة لهذا الاتصال الساحلي نجدها تتصل من ناحية الجنوب بسكة حديد جنوب أفريقية .

أما جزيرة مدغشقر فقد أهملها الاستعمار الفرنسي - فعلى الرغم من اتساع رقعتها التي هي بقدر مساحة فرنسا وأكثر بقليل (٥٩٢.٠٠٠ كم^٢) لا يوجد فيها من الخطوط الحديدية سوى ٦٩٦ كم ، تخضع منطقة العاصمة (تانا ناريف) وترتبطها بالساحل الشرقي للجزيرة مع خط قصير آخر يستخدم منطقة صغيرة في شرق الجزيرة أيضا ، وما عدا ذلك فلا وجود لوسائل النقل الحديثة فالطرق البرية الموجودة حاليا لا تتناسب مع مساحة الجزيرة الغنية بالغابات والحشائش ، كما أن أنهارها العديدة التي تنحدر من أعلا مناطق الهضبة إلى الساحل الغربي فكلها سريعة الجريان لا تسمح للملاحة نهرية جيدة .

وهناك الطريق البري الذي يربط القاهرة بكيبيتاون (أنظر الشكل ٩٠) نجد أن جزءا كبيرا منه عبارة عن طرق ترابية لا تصلح للسير طول السنة بسبب الأمطار الفصلية ، وأكثر المعبد منه والصالح طول العام يقع في الجزء الجنوبي ضمن حدود زامبيا وزمبابوي وجنوب أفريقية .



(شكل ١٠)

وسائل النقل :

نتيجة لتخلف معظم مناطق القارة الأفريقية بطرق المواصلات ، نجدها متخلفة أيضا بوسائل النقل المتواجدة فيها . فالسفن النهرية التي جلبها الاستعمار لاستخدامها في نقل البضائع والمسافرين لم تتطور بل ساء حالها واصبحت غير مؤهلة لنقل أعداد أكثر من المسافرين وكميات أكبر من البضائع . والقطارات التي استخدمت لنقل خامات المعادن فهي غير صالحة لنقل الركاب والسلع الزراعية والصناعية الأخرى، وكذلك الحال بالنسبة لسيارات الحمل والسيارات الخاصة فأعدادها القليلة بالنسبة لعدد السكان وتطور الانتاج لا تفي بأغراض التجارة ونقل المسافرين .

ومن أهم أسباب هذا التخلف في نوع وعدد وسائل النقل - بالإضافة لرداءة الطرق - هو عامل التطور الصناعي فالمعروف أن هذه القارة عدا شمالها وأقصى جنوبها متخلفة في هذا المظهر الذي يعتبر المحفز الكبير في تطوير وسائل النقل . فمثلا : تطور الصناعة في اتحاد جنوب افريقية رفع من كميات الحمولة على السكك الحديدية حيث بلغ ما يصيب الكيلو متر من أطوال السكك الحديدية ما مقداره ٦٥٠٦١ طن خلال عام ١٩٧٥ ، وبالمقارنة مع أقطار افريقية الأخرى كالحبشة ومدغشقر وبنين وملاوي والأكرون ؛ نجد أن نصيب الكيلو متر الواحد من السكك الحديدية لا يصيبه سوى ٥٠٠ طن حمولة بضائع . وبالمقارنة أيضا مع دول صناعية في قارات أخرى نجد أن هذا الرقم يرتفع في بولندا إلى ١٢٩٢٣٠ طن ، وفي الولايات المتحدة إلى ١١٠١٨٧ طن .

وعلى الرغم من إحتياج الدول الأفريقية إلى عدد كبير من سيارات الشحن نتيجة لتطور الانتاج ونموه ، نجدها قليلة بالنسبة لعدد السكان . فمثلا في

ج.م.ع. بلغ عدد سيارات الشحن عام ١٩٧٥ حوالي ٤٦٣٠٠ وبلغت نسبتها لعدد السكان سيارة واحدة لكل ٧٨٨ شخص ، وفي كينيا بلغ مجموع عدد الشاحنات ٢٣٨٠ وكانت نسبتها لعدد السكان سيارة واحدة لكل ٥٤٠ شخص. وإذا أخذنا التارة بمجموع أقطارها نجد أن النسبة لا تتعدى سيارة لكل ١٥٠ شخص ، مع العلم بأن هذه النسبة تصل في اتحاد جنوب افريقية سيارة واحدة لكل ٣١ شخص . وبالمقارنة مع الاقطار الصناعية في قارات أخرى نجد في الولايات المتحدة تبلغ النسبة سيارة واحدة لكل ٨ اشخاص . وهذا ينطبق أيضاً على عدد السيارات الخاصة ، فمجموعها عام ١٩٧٥ في جميع أقطار القارة بلغ ٤٩٢٠٠٠٠ أى بمعدل سيارة واحدة لكل ٦٠ شخصاً ، ولصيب جنوب افريقية لوحدها نصف مجموع عددها في التارة أى بمعدل سيارة واحدة لكل ١٢ شخص . وبالمقارنة مع أقطار أخرى بمعدل النسبة في الولايات المتحدة سيارة خاصة واحدة لكل شخصين فقط .

التصل الثالث عشر

التجارة والنقل

- ١ - الشامى ، صلاح الدين على : جغرافية النقل والمواصلات (القاهرة)
- ٢ - الشامى ، صلاح الدين على : النقل فى أفريقيا (القاهرة ١٩٥٥)
- ٣ - نصر ، محمد السيد : جغرافية النقل (القاهرة ١٩٥٩)
- 4 — Memeth, R. S. The Geography of air Transport (1957)
- 5 — Fitz Gerald W. : Africa (London 1957)
- 6 — U. N. Statistical Year book, N. Y. 19٦4 .

الباب الخامس

دراسة أقليمية لاقطار أفريقية (عدا العربية)

الفصل الرابع عشر

اقطار الصحراء الكبرى الجنوبية

يتكون الاقليم الجنوبي للصحراء الافريقية الكبرى من ثلاث وحدات سياسية هي :- جمهوريات مالي ، والنيجر ، وتشاد . وجميعها كانت من المستعمرات الفرنسية .

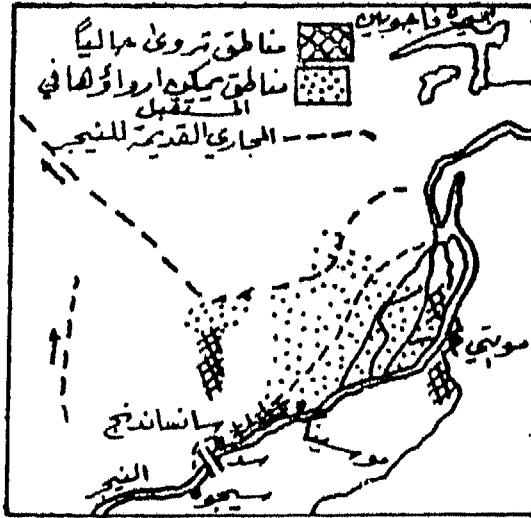
وعلى الرغم من المساحة الواسعة التي تمتلكها هذه الجمهوريات وباللغة ٤٣٩٧٠٠٠ كم^٢ فلا يزيد عدد سكانها على ١٣٠٥ مليون نسمة ، وبالمقارنة مع الاقليم المجاور (غرب أفريقية) نجد الأخير الذي لا تزيد مساحته ببلدانه عن ٣ مليون كم^٢ ، يصل في عدد سكانه إلى ١١٤ مليون نسمة ، ويرجع سبب هذه القلة في السكان (في اقطار الصحراء الكبرى الجنوبية) إلى المناخ الجاف والشبه الجاف الذي يسود الجزء الأكبر من أراضيها ، مما حدد من مناطق الانتاج الزراعي وجعلها تقتصر على مساحات محدودة من جنوب الاقليم وعلى ضفاف نهر النيجر ، كما أنها لا تزال متخلفة في إنتاجها المعدني ، وبالإضافة لكل ذلك نجدتها جميعاً بلدانا داخلية ليس لها منافذ بحرية بل تعتمد في اتصالها الخارجي وتجارتها على جاراتها من الاقطار المطلة على المحيط الأطلسي وخليج فينيا وهذا يجعلها تحاول دائماً الاحتفاظ بعلاقات طيبة مع تلك الجارات لضمان اتصالها الخارجي و هجرة العمال الفاضلين عن حاجتها للعمل في مزارع ومناجم تلك الاقطار كالسنغال ونيجيريا وغانة وليبيريا .

وقد عانت أنظار الصحراء في الأونة الأخيرة قترات جفاف متماتمة أدت إلى هلاك العدهد من حيواناتها وتدمير اقتصادها بما حدا بالمديد من سكانها الهجرة جنوبا .

جمهورية مالي

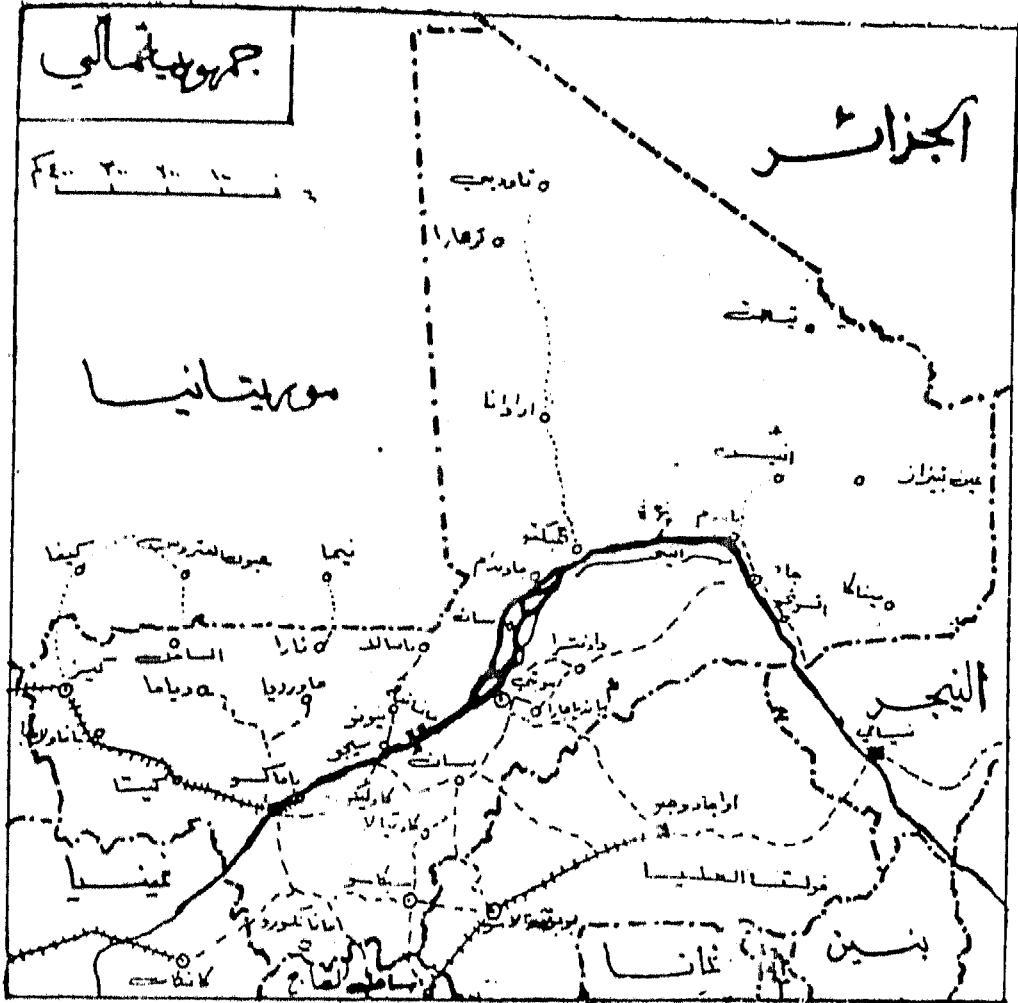
كانت هذه الجمهورية ضمن ما يسمى بأفريقية الغربية الفرنسية ، وقد عرفها الأوربيون في وقت متأخر وذلك لموقعها المتطرف ومناخها الجاف ، فلم يدسها الفرنسيون إلا في عام ١٨٩٣ م ولم يضموها إلى ملكاتهم إلا في سنة ١٩٠٤ . كما لم يتم تخطيط الحدود النهائية لهذه الجمهورية إلا في عام ١٩٥٤ م وقد حصلت على استقلالها في سنة ١٩٥٨ . ونتيجة لموقعها الداخلي جعلها تحترف الاتحادات ، فقد اشتركت في جميع مشروعات وتجارب الوحدة والاتحاد والتعاون الاقتصادي مع جاراتها - كان آخرها الاتفاق المالي والاقتصادي مع غينيا وغانا وكانت قد دخلت قبل ذلك في اتحاد اقتصادي مع السنغال .

وعلى الرغم من مساحتها البالغة (١ ١/٤ مليون كم ٢) فلا يزيد عدد سكانها عن ٢٠ مليون نسمة يتركز معظمهم في إقليم نيفيه النيجر والأقسام الجنوبية من البلاد حيث تكثر الأمطار وإمكانيات الزراعة التي تعتمد على مشاريع الري من ذلك النهر . ففي خلال سنين الحرب العالمية الثانية عملت فرنسا على إقامة مشروع في منطقة صغيرة إلى الشمال من مدينة (سيجو) الواقعة عند بداية الدلتا المروحية ذات التربة الرسوبية الحصبة ، فأقيم سد على نهر النيجر عند موقع سان سالانج الذي انتهى العمل منه سنة ١٩٤٦ فأخذ يرفع المياه لتدخل في قنوات تسيير مع مجارى النيجر القديمة (أنظر الشكل ٩١) . وكان الغرض من هذا المشروع زراعة القطن لتزويد مصانع نسيج فرنسا به وكذلك لزراعة



(شكل ٩١ مشروعات دلتا النيجر)

الأرض لغرض الاستهلاك المحلي . ونلاحظ أن منطقة الدلتا هذه تشكل في موسم الفيضان بحيرة واسعة يزرع الأهلون على شواطئها الأرز والذرة كما تكثر على جوانبها الحشائش الصالحة لرعي الماشية والأغنام . وبالامكان الاهتمام بهذه المنطقة بالسيطرة على مياهها سيطرة كاملة لتوفير مساحات واسعة أخرى قابله للزراعة ، وستؤدي في نفس الوقت إلى تقليص مناطق الرعي بسبب هذا التوسع في المناطق الزراعية. يسير نهر النيجر بعد منطقة الدلتا مكونا مجرا واحدا لإبتداء من شاطئ بحيرة (فاجوبين) وعند وصوله إلى مدينة تمبكتو القديمة تنتشر المستنقعات التي عملت على ابتعاد موقع مدينة تمبكتو عن ضفة النهر الشمالية بحوالي ٨ كم. وقد كانت هذه المدينة القديمة في الماضي مركزا تجاريا يلتقي في أسواقها بدو الصحراء مع مزارعين غرب أفريقيا ، كما كانت هدفا للقوافل التي تجلب كميات كبيرة من ملح المناطق الشمالية بعد أن تقطع حوالي ٦٥٠ كم عبر الصحراء من مناطق ترهازا وتاوديني (أنظر الشكل ٩٢) . حيث يوجد قاع بحيرة قديمة من



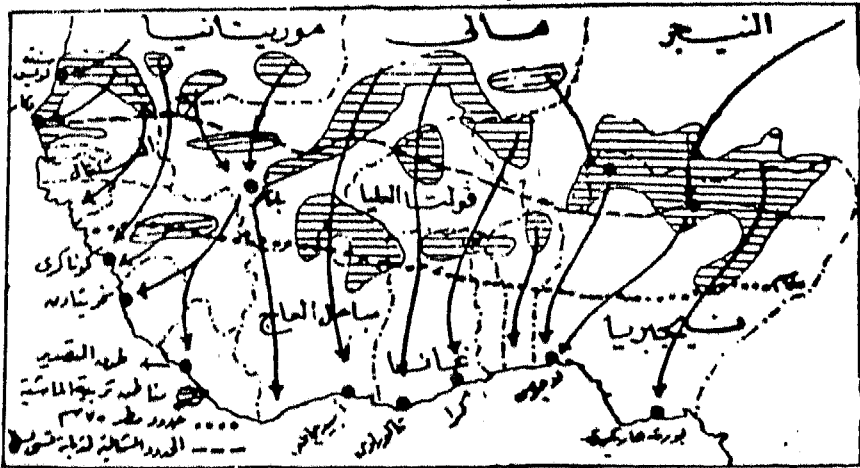
(شكل ١٢)

أقصى الشمال الغربي من هذه الجمهورية . وبسبب المناخ الشديد الجفاف في هذه المناطق نجد أن السكان يتنون بيوتهم من الملح . وقد كانت هذه المناجم مصدر ثروة عظيمة لامبراطوريتين (الماينجو والسنغاي) وفي هذه المدينة - تمبكتو التي كانت عاصمة لبعض ملوك السنغاي ، كان يقصدها تجار من القاهرة وفاس ، وبعد تلك الشهرة الواسعة والمركز التجاري الممتاز فقدت هذه المدينة معظم إمتيازاتها بعد أن ترك طين الصحراء الذي يربط أقليم البحر المتوسط وأقليم

غرب أفريقيا قتل عدد سكانها حيث لا يزيدون في الوقت الحاضر عن ١٨٠.٠٠٠ نسمة .

ويستعين المزارعون في المنطقة الواقعة بين تمبيكتو وجاو بمياه النهر في أوائل فصل الجفاف ليرووا مازرعوه من أرز وقطن.

تمتاز أراضي هذه الجمهورية عن أراضي البلدان الواقعة إلى الجنوب منها بكونها خالية من ذبابة التسي تسي ، لذلك كثرت مراعي الماشية والأغنام إلى درجة يصدر منها أعداد كبيرة إلى جمهوريات ساحل العاج وغانا ونيجيريا . وتعتبر هذه المنطقة والمناطق المجاورة لها في كل من النيجر وتشاد وشمال نيجيريا مصدرا هاما لتصدير اللحوم إلى سكان المناطق الاستوائية (أنظر الشكل ٩٣) .



(شكل ٩٣ طرق تصدير الماشية)

ويختص في رعي هذه الأعداد الكبيرة من الماشية والأغنام والماعز أفراد قبيلة الفولاني والتي هي في معظمها ملاكاً للزارعين . أما الأبل والأغنام والماعز التي ترعى في المناطق الشمالية فهي ملك لأفراد قبيلة الطوارق الذين يرعونها بأنفسهم . ويعتمد اقتصاد البلاد بالدرجة الأولى على ما تصدره من حيوانات ، وعلى

بعض المنتجات الزراعية التي تعتمد على الري من نهر النيجر كالقطن والفول السوداني ، بالإضافة لكميات قليلة من معدن البوكسايت . ففرص العمل محدودة وغير متاحة لعند كبير من السكان ، لذلك يضطر عدد من الرجال إلى الهجرة خارج البلاد للعمل في مزارع ومناجم السنغال وساحل العاج وغانه وأحياناً يهاجرون إلى فرنسا للعمل في المهن التي لا تحتاج إلى خبرة فنية .

وكما ذكرنا سابقاً فإن تركيز السكان والانتاج الاقتصادي يتركز بالقسم الجنوبي للبلاد الذي يعتبر امتداداً طبيعياً للأقاليم الشمالية من غانوغينيا والفولتا حيث يتميز بامكانيات لسقوط الامطار أعلا من الأقسام الأخرى . كما أن هذا القسم الجنوبي من البلاد ، لا يتشابه مع الأقسام المجاورة من البلدان الأخرى من الناحية الطبيعية فقط ، بل ومن الناحية البشرية أيضاً ، حيث ينتمي سكان هذه المناطق جميعاً إلى قبائل الفولاني والماندة التي تدين بالاسلام .

وتتوسط العاصمة بماكو ذلك القسم الجنوبي الغني بمنتجاته ، فمن تشبه في موقعها - موقع العاصمة نيامي - بالنسبة لجمهورية النيجر المجاورة ، حيث أن كلتيهما تقعان في الطرف الجنوبي الغربي من البلاد ، ويبعدان عن ساحل المحيط المجاور بمسافة لا تقل عن ٨٠٠ كم .

وكان الوصول إلى هذه العاصمة - قبل اكمال الخط الحديدي الذي يربطها مع السنغال - يتم عن طريق نهر السنغال ثم برأحق أقرب نقطة على نهر النيجر . وعندما دخلها الفرنسيون عام ١٨٨٣ ، لم تكن سوى قرية صغيرة أفاموا فيما محطة عسكرية . ثم أوصلوها عام ١٩٠٤ بسكة حديدية مع مدينة (كيز) الواقعة على نهر السنغال حيث تبدأ المواصلات بعد ذلك مستقلة هذا النهر ، وبعد مرور عشرين عاماً وبزيادة اعتماد فرنسا على منتجات هذه المنطقة ، أوصلو مدينة (كيز) بخط

حديدى ينتهى عند داكار عاصمة السنغال على المحيط الاطلسى . هذا وأن نهر النيجر صالح للملاحة بعد (بماكو) بمسافة ١٤٠ كم وحتى مدينة (انسوجو) قرب حدود النيجر ، مع بعض الصعوبات فى فصل لجفاف . لذلك تعتبر هذه العاصمة مركزاً هاماً للمواصلات النهرية والسكة الحديد والطرق البرية الاخرى التى تربطها مع ساحل العاج وجمهورية غينيا حيث يبدأ خط حديدى بالتقرب من الحدود عند مدينة كان كان - شمال شرق غينيا . فمن تستعمل هذه الطرق كلها ساءت العلاقات بينها وبين السنغال . وقد فكرت مالى بعد التقطيعه بينها وبين السنغال فى ربط بماكو العاصمة بمدينة كان كان التى هى بداية طريق السكة الحديد الى المحيط الاطلسى . ولكن وبعد المصالحمة وعودة العلاقات مع الحكومة السنغالية الى طبيعتها ، صرف النظر عن ذلك المشروع .

جمهورية النيجر

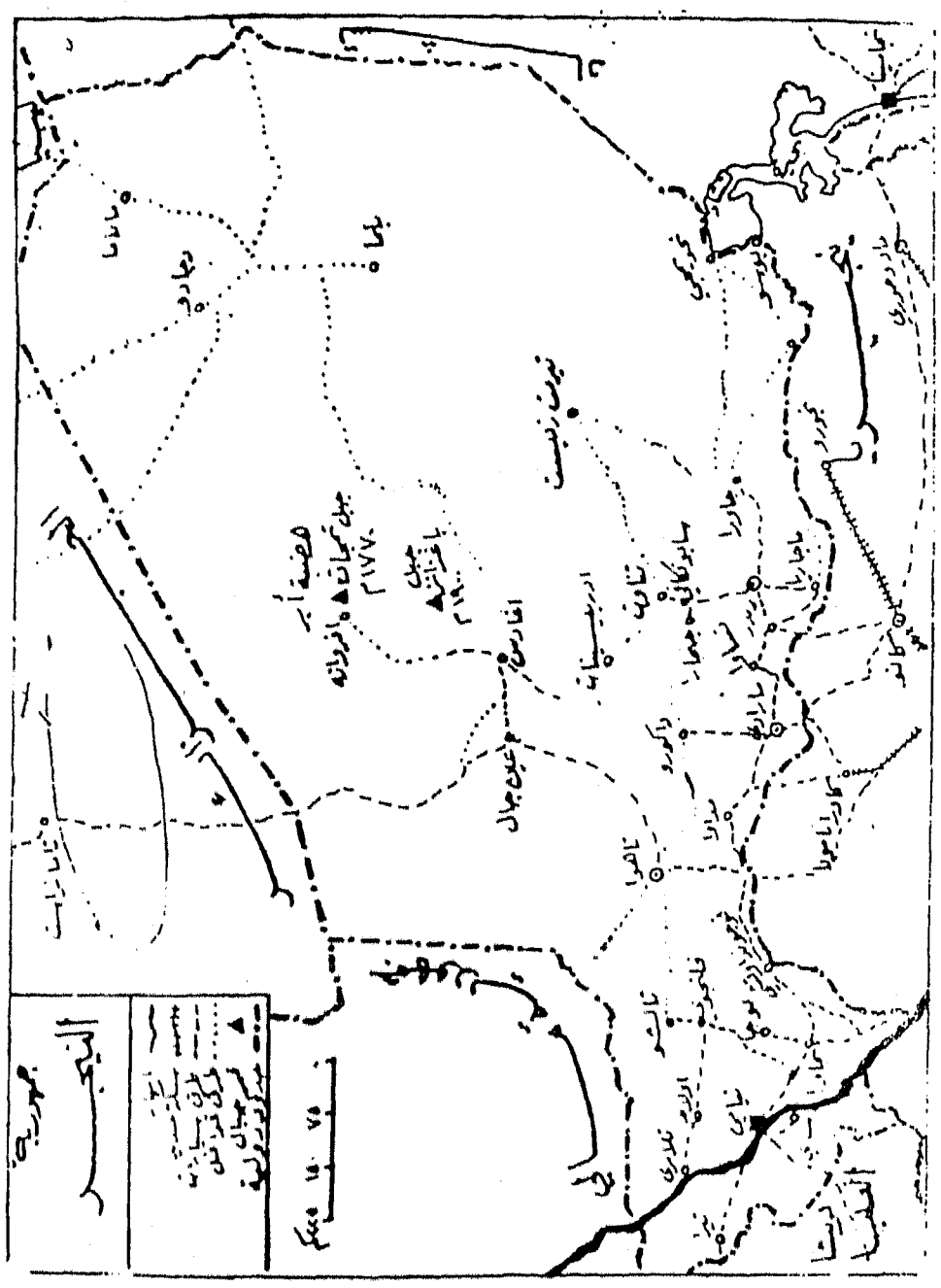
تقع النيجر فى قلب الاقليم الشمالى الجاف من افريقية بين مدار السرطان وخط عرض ١٤° ش ، وكانت كجاراتها فى الغرب والشرق جزاء من افريقية الغربية الفرنسية ، وقد حصلت على استقلالها عام ١٩٦٠ ، وعلى الرغم من مساحتها التى تصل الى (١٨٨٨٨٤٩٧ كم^٢) إلا أن عدد السكان لا يزيد عن ٤ مليون نسمة أكثرهم من قبائل الهوسا والسنغاي والبولانى وجرما والطوارق الذين يمارسون حرفة الرعى بجانب الزراعة التى تعتمد على الامطار فى الاقسام الجنوبية والوسطى حيث يتركز معظم السكان . وتعتمد على نيجيريا فى الجنوب لتصريف تجارتها عن طريق موانئ خليج غينيا .

يتكون سطح النيجر من اراضى منبسطة ترتفع فى الوسط والشمال حيث توجد هضبة (اير) التى يبلغ ارتفاع أعلى قمة فيها وهمزة جبل تامجان ٢١٧٧

وينحدر من هذه الهضبة بعض المجارى الوقية التي تجف معظم أيام السنة، وتقل الأمطار كلما تقدمنا شمالا حيث لا تزيد على ٢٥ سم في الاقسام الوسطى وهي صيفية تسقط على شكل عواصف رعدية يضيغ قسم كبير منها بسبب عامل البخر، ومع ذلك تساعد على نمو بعض المحاصيل الزراعية السريعة النمو ذلك إلى جانب الشجيرات الشوكية الصالحة لرعى الجمال والاغنام التي يملكها افراد قبائل الطوارق. أما الأقسام الجنوبية من هذه البلاد فتسقط عليها الأمطار الصيفية لمدة تتراوح من ٣ إلى ٥ أشهر وبمعدل يصل إلى ٧٥ سم سنويا الامر الذى يساعد على زراعة المحاصيل الصيفية بدون الحاجة إلى وسائل الري، كالذرة والقرن السودانى والكسافا والبقول والقطن الذى يعتمد بالاضافة لمياه الأمطار على الري من نهـر النيجر فى الجنوب الغربى من البلاد .

والنيجر كما سبق أن ذكرنا انهم جاف يعتمد معظم سكانه على رعى الماشية التى يبلغ عددها حوالى ٢ مليون رأس، والاغنام والماعز وعددها حوالى ٥ مليون رأس، وتصدر النيجر سنويا عددا كبيرا منها إلى نيجيريا (انظر الشكل ٩٣).

تقع العاصمة نيامى على الضفة اليسرى لنهر النيجر فى المنطقة التى يتركز فيها الانتاج الزراعى ويزدهم فيها السكان، وعلى الرغم من وقوع هذه العاصمة على ذلك النهر فهو لا يربطها مع جارتها فى الشمال (جمهورية مالي) ولا جارتها فى الجنوب (جمهورية نيجيريا) حيث أن تيار النهر السريع يمنع الزوارق والسفن النهرية عند مدينة (انسونجو) من الصمود باتجاه المنبع والدخول إلى مالي . كما أن وجود المساقط المائية التى تعترض مجرى النهر قرب مدينتى (بوسا) و (جيبيا) فى نيجيريا تمنع مرور السفن لتصل إلى دلتا النيجر حيث تقع المرافئ البحرية



(شكل ٩٤)

إلى العالم الخارجى ، لذلك تعتمد النيجر على الطرق البرية التى بنيت حديثاً والتي تربطها مع جارتها جمهورية بنين ونيجيريا ، فتتصل مع الألى بطريق يبدأ من العاصمة نيامى متجها إلى الجنوب عابراً لنهر النيجر بواسطة الجسر المقام عليه عند مدينة جايا ليدخل حدود جمهورية بنين حيث يخترقها ذلك الطريق لينتهى عند كوتونو على خليج غينيا . كما اتصل نيامى بطريق آخر مع نيجيريا وهو الطريق الذى يتفرع من الطريق الأول عند دوسو متجها شرقاً ليتصل أولاً بمدينة سو كوتو وبمدها بـ ٣٠٠ كم ينحدر جنوباً ليتصل بمدينة كانسينا وكلا المدينتين تقعان فى القسم الشمالى فى نيجيريا والثتان متصلان بموانى البلاد على خليج غينيا بطرق برية جيدة ، وذلك الطريق الحديث الذى يبدأ من نيامى العاصمة ينتهى شرقاً عند زندر ليبدأ طريقاً تريباً أو رملياً حتى منطقة شمال غرب بحيرة تشاد وتنتشر على جانبي ذلك الطريق - الذى يبدأ من نيامى متجها إلى زندر - زراعة المنتجات الاقتصادية التى تمون سكان العاصمة ويصدر الفائض منها إلى خارج البلاد ، وأهم تلك المحاصيل هو الفول السودانى الذى يقوم بإراسته أفراد قبائل الهاوسا والفولانى ، ويمتد هذا الاقليم الزراعى شرقاً على جانبي الطريق الرملية حتى بحيرة تشاد وتنتشر على جانبيه نفس تلك القبائل الذين يورعون بالإضافة للفول السوائى الذرة التى هى غذائهم الاساسى ، هذا بالإضافة لتربيتهم بعض الحيوانات كالماشية والاعظام والماعز التى يصدر الفائض منها إلى (كانو) فى نيجيريا ومدنها الشمالية الاخرى . وتعتبر مارادى الواقعة وسط منطقة الانتاج السابقة التى تتكون أراضيها من سهل فيضى ، تعتبر مركزاً تجارياً لهذه المنطقة وللقطر أيضاً حيث ترتبط - كما ذكرنا - مع مدينة كانو فى نيجيريا بطريق حديث يبلغ طوله ٢٥٠ كم .

وبالإضافة لتلك الطرق التى تربط العاصمة بإقسام البلاد الجنوبية وبالبلدان

الواقعة على خليج غينيا، هناك طريق يبدأ منها باتجاه الشمال يصل إلى (اغادس) المركز الرئيسي لمنطقة هضبة (آير) والذي يستمر باتجاه الشمال محترقاً الصحراء ليصل إلى تامانراست في الجزائر، وقد كان هذا الطريق قبل تطور المواصلات الجوية والاستغناء عنه طريقاً لقوافل الركاب والسلع الخفيفة .

وقد نشأت بعض الصناعات في الأقاليم الزراعي الجنوبية خاصة حول زندر كاستخراج الزيوت من الفول السوداني ومصانع لدباغة الجلود والنسيج القطنى، وقد أكتشفت خامات الحديد قرب ساي إلى الجنوب من العاصمة نيامى التى يتطور إنتاجها سنة بعد أخرى، كما وجدت كميات تليمة من القصدير فى هضبة آير . ومن المنتجات الأخرى التى تدخل ضمن الصادرات هى الصمغ العربى الذى يجمعه سكان المناطق الفقيرة عند بحيرة تشاد من أشجار الأكاسيا والذى يحمل جنوباً إلى جايدام ونجورو فى نيجيريا لنقله إلى موانئ التصدير بواسطة السكة الحديد . وقد اهتمت الدولة مؤخراً فى حفر الآبار فى تلك المناطق الفقيرة الجافة لتعين السكان وحيواناتهم على توفير مياه الشرب وقيام بعض الزراعات كالذرة .

(جمهورية تشاد)

كانت هذه الجمهورية الفتية إحدى المستعمرات الفرنسية التى تكون المقاطعة الشمالية من أفريقية الاستوائية الفرنسية والتى اتخذت برازيل فى الكونغو عاصمة لها وقد ظلت هكذا حتى عام ١٩٥٨ منحت بعدها الاستقلال الداخلى بموجب الدستور الذى أعلنه الجنرال دييجول وبقيت ضمن رابطة الجماعة الفرنسية حتى عام ١٩٦٠ حيث منحت مع بقية المستعمرات الفرنسية فى أفريقية الاستقلال التام، ولكنها بقيت ولا تزال تعتمد كل الاعتماد فى الصناعة والاقتصاد على فرنسا،

كما أنها ارتبطت اقتصاديا وسياسيا مع كل من الكمرون وأفريقية الوسطى والكونغوراز أفيل ، وقد بقيت المقاطعات الصحراوية الثلاث في الشمال (بوركو، أنيدى ، تبستى) حتى عام ١٩٦٥ تحت إدارة الجيش الفرنسى نظرا لصعوبة السيطرة على سكانها وهم من قبائل التيدو المسلمة المعروفين بصلابتهم وقوة عزمهم ومراسمهم الصعب والذين لهم بعض الشبه بالقبائل العربية .

تعتبر تشاد بمساحتها البالغة (١.٠٠٠.٢٦٩ كم^٢) وعدد سكانها الذي يقارب الأربعة ملايين ، من البلدان الداخلية الفتيرة ، فشمال البلاد ندمت عليه الامطار بمعدل سنوى لا يزيد على ٢٥ سم بل يقل إلى ٢٥ سم في أقصى الشمال كما هو في منطقة (لارجوا) ، غير أن بعض الأمطار الأعاصرية تسقط على مرتفعات (تبستى وأنيدى) التي تغطيها الصخور الرملية فتتمو بعض الحشائش لفترة قصيرة تكون صالحة لرعى الماشية والأغنام . هذا وأن المياه التي تنحدر من تلك الهضاب إلى السهول المجاورة تجرى بسرعة وفي مجارى لا يصل منها شيء إلى بحيرة تشاد بل تغور في باطن تربة الوديان مكونة مصدرا لها لتمويل الرعاة وقطعانهم بمياه الشرب اللازمة في الفصل الجاف عن طريق حفر الآبار على عمق قليل من سطح الأرض . وبالإمكان الاستفادة من هذه المياه الجوفية للأغراض الزراعية واستيطان البدو فيما إذا أبدت الحكومة في (نجوميئا) اهتماما الزائد بها . وتنتشر الواحات الجبلية عند قاعدة مرتفعات تبستى حيث تظهر المياه بشكل جداول تسقى أشجار النخيل والبساتين . ويقضى البعض من أفراد قبائل (التيمو) معظم حياتهم في هذه الواحات حيث يعيشون في غرى تتع على سفوح المرتفعات المشرفة على تلك الوديان بعيدا عن أخطار الفيضانات التي قد تحدث بصورة فجائية وبفترات متباعدة من السنة . وقد برحل البعض الآخر من هذه

التبائل بعيدا عن مواطنهم في الواحات الجبلية بحثاً عن مناطق رعى مناسبة لحيواناتهم متحملين بصبر وجلد صعوبات العيش ونسوة حياة التنقل ، لذلك تراهم يأخذون ابهام وما يملكون من ماء قاطعين مئات الكيلومترات عبر الصحراء شمالا ليصلوا إلى (قطرون) و (كفره) في ليبيا حيث توجد هناك تجمعات سكنية صغيرة يعتمد سكانها على الزراعة ، ثم يسودون إلى مواطنهم في تبسى حاملين معهم مختلف البضائع والمؤن التي يحتاجونها كالتمور والكبريت والروائح وغيرها ، وكانت هذه التجار في الماضي مريحة كثيرا لافراد قبائل التيبو من الاقرباء والمخاطرين حيث قلت أهميتها في الوقت الحاضر بسبب ما أخذت تحمله وتنقله قوافل سيارات الحمل الكبيرة التي تتحرك شهريا خلال فصل الشتاء من تونس عابرة الصحراء إلى (بجامينا) جالبة معها إلى مدن الشمال مثل (زوار) و (فايا) البضائع والمؤن إلى مفرزات الجيش وإلى تجار طرابلس المقيمين بين قبائل التيبو .

تشتهر منطقة جبال تبسى بمناظرها ومشاهدها الطبيعية الخلابة التي تشرف جهة الجنوب على سهول صحراوية تنتشر بنطاق واسع في شمال البلاد كما يشكل بعضها قاع بحيرة تشاد التي كانت في الماضي تشمل مساحة كبيرة من وسط وشمال البلاد حيث انكشمت إلى حدودها الحالية تاركة المسطحات المائية الواسعة والوديان الضحلة مع بعض البحيرات الصغيرة . ونجد بقايا عظام التماسيح بالقرب من ساحل البحيرة الحسالي عند موقع (أورنيانجو) مفروشة على سطح الارض وهي التماسيح التي انحدرت من أسلافها التي عاشت في الفترة الرطبة . والرياح الشمالية الشرقية في فصل الشتاء أثر سوء على إقليم تشاد الجنوبية الغربية وشمال نيجيريا حيث تحمل معها بعد عبورها مرتفعات (تبسى) و (أنيدى)

الرواسب الدقيقة من الرمال التي تركتها البحيرة القديمة حتى تصبح الرويا لكثافتها .

كان ذلك هو الاقليم الشمالى من البلاد ، أما اقليم كانم الواقع شرق بحيرة تشاد وهو الاقليم الذى كان منذ عبيدة قرون مركزا لامبراطورية كانم التي هي امتداد لبلاد الهوسا وفزان ودارفور ، فيتكون من حافات رملية بين منخفض بوديلا وبحيرة تشاد ، تغطى أرضها الحشائش والأشجار وينتشر فيها المزارعون وسكان الأرياف الذين يكونون خليطا من أقليات التيبو والفولاني وغالييه من العرب الذين هاجروا إلى الاقليم من الشرق والشمال والمنتمين إلى قبائل مختلفة أشهرها قبيلة الشوا .

أما إقليم واداي الذى يتميز بأراضيه المتموجة وكثافة سكانه العالية (أكثر من نصف مليون نسمة) يرتفع تدريجيا ويبطء باتجاه إقليم دارفور في جمهورية السودان ، فيماني الكثير من مشكلة الجفاف ونقص المياه بالإضافة لتخلف سكانه والنقص في فرص العمل والتطور ، ويقع هذا الاقليم على بعد مئات الكيلو مترات من وسيلة النقل الرخيصة والسريعة وهي السكة الحديد ، لذلك نجد مثلا أن طن واحد من الفول السودانى يشتري في السنغال ثلاثة أطنان من الاسمنت ، بينما لا يشتري هذا الطن من الفول السودانى في إقليم واداي سوى ربع طن من الاسمنت ، وذلك لضخامة تكاليف نقله إلى موانئ التصدير ، وأدى هذا إلى عدم انقدام السكان على التوسع في الانتاج الزراعى ، حيث ركزوا اهتمامهم بتربية ورعى الماشية التي تساق وتنقل إلى مناطق السكن المزدحمة في البلدان المجاورة لبيعها هناك وشراء ما يحتاجون إليه من غذاء وكساء . كما نراهم - أى سكان واداي - يهاجرون هجرة فصلية إلى السودان للعمل في جنى

عصول القطن وجمع الصمغ العربي من الأشجار ، ويثبعون في سيرهم طرق الحجاج من قبائل (البجه) الذين يقصدون (الفاشر) في غرب السودان .

يرداد عدد السكان وتشتد كثافتهم باتجاه بحيرة تشاد كما تزداد وتكثر أعداد ماشيتهم وهم يعملون بفلاحة الارض بالإضافة لحرفة الرعي حيث تصدر سنويا أعداد كبيرة خاصة الماشية إلى نيجيريا وإلى جمهورية أفريقية الوسطى . وينحدر سكان قبيلة (كانيمو) المنتشرون في هذه المنطقة من جماعات نزحت إليها من منطقة مرتفعات (تيبستى) منذ عدة قرون ، وقد تطورت لغتهم حتى أصبحت تشابه لغة (الكانورى) التى سبق وأن انتشرت أثناء حكم امبراطورية (كانم) والتى استمرت بالانتشار وعمت جميع أنحاء المنطقة وأخذت تستعمل كذلك من قبل المهاجرين العرب إلى هذا الاقليم حيث زادت هذه الظاهرة اللغوية من وحدة الاقليم . ونلاحظ أن سواحل بحيرة تشاد والجزر المنتشرة داخلها يقيم فى بعض أجزائها أفراد قبائل (البودوما) الذين يعملون فى تربية ورعي الماشية بالإضافة لبعض الصناعات اليدوية ، كما يعمل سكان الساحل الشرقى للبحيرة حيث المناطق المرهضة والتربة الرملية . فى زراعة الذرة اعتماداً على الأمطار ووسائل الري القديمة وقد تتأثر كمية الانتاج نتيجة لتذبذب كمية الأمطار من سنة إلى أخرى . وتشتهر المنطقة الواقعة شمال شرق ساحل بحيرة تشاد بمياهها الضحلة التى تبخر تاركة النطرون (كاربونات الصوديوم) فى تجاويها ، الذى يبالغ انتاجه السنوى حوالى ٥٠٠٠ طن . ويعمل سكان قبائل (البودوما) بالإضافة لجمع النطرون وصيد الأسماك من البحيرة وتجهيف معظمها ونقله مع مادة النطرون بواسطة القوارب المصنوعة من القصب الى العاصمة نجامينا وإلى القرى الواقعة على الجانب النيجيرى من البحيرة حيث تنقل منها بواسطة السلدات

والجمال إلى مدينة (مايدوجورى) فى إقليم (بورنو) النيجيرى وتوزع على سكان الحقول القريبة والبيدة .

تقد عانى سكان الساحل الجنوبى من البحيرة الكثير من هجمات الاسترقاق التى كان يقوم بها سكان الشمال ، ومع ذلك فقد تمكنوا من استعادة حريتهم والحفاظ على مقومات حضارتهم حيث نجدهم اليوم يكونون الطائفة المثقفة والغنية من سكان مدن تشاد الجنوبية ، وعلى الرغم من تعدد قبائلهم ولغاتهم فقد اتخذوا من الفرنسية لغة للتفاهم فيما بينهم ، ويميش سكان الأرياف منهم فى قرى متناسكة وفى منازل على شكل خلايا حيث تربي فيها الماشية والخنازير . وكثيرا ما تتعرض مناطق السهول المنخفضة جنوب البحيرة الى فيضان نهر (لاجون) و (تشارى) وتغلى الحشائش والحلفاء معظم هذه الاراضى ، كما تنمو الاشجار العالية بكثافة فرق المستيرى العام ليماء البحيرة حيث تتميز هذه الاراضى الرسوبية بجودة الصرف . أما الاراضى المنخفضة فتكثر فيها المستنقعات وتشتد كثافة السكان على الشواطىء الرملية للأنهار .

تقع العاصمة نجامينا على الجانب الايمن من نهر (تشارى) وبمسافة ٨٠ كم إلى الجنوب من بحيرة (تشاد) . وتمتد الطرق بمحاذاة الأنهار الرئيسية وترتبط مع بعضها لتصل إلى (بونجور) و (فورت أرشامبولت) كما يمتد غربا طريق رئيسى يعبر الطريق الشمالى لجمهورية الكومونويلث ليصل إلى أقرب نقطة لبداية السكة الحديدية وهى عند مدينة (مايدوجورى) فى نيجيريا . وتفتقر تشاد إلى السكة الحديدية ، وسقى الطرق البرية الأخرى نجد أن معظمها غير صالح لسير وسائل النقل فى موسم الصيف وهو موسم الأمطار حيث يصبح نقل البضائع معسدا على الطرق الترابية الرئيسية فقط .

لقد اهتم الفرنسيون بعد الحرب العالمية الثانية بتطوير الاراضى الزراعية حيث أنشأوا العديد من مشاريع الري لتمويل أراضى دلتا نهر اللاجرين ونهر تشارى بالمياه اللازمة بالاضافة لمنطقة (بونجور) كما بنيت السدود للسيطرة على الفيضانات . وقد حلت زراعة الرز في بعض المناطق محل زراعة الذرة التى تعتبر الغذاء الأساسى لسكان مناطق عديدة من البلاد ، وقد أثر التوسع فى زراعة المحاصيل الغذائية على مناطق رعى الماشية وغذائها من الحشائش .

يعتبر القطن من أكثر المحاصيل الزراعية أهمية من حيث كمية الانتاج والتصدير حيث يكون ٨٠ ٪ من قيمة صادرات البلاد ، وقد أدخلت زراعتها بنطاق واسع منذ عام ١٩٢٩ م وتشتمل فى الوقت الحاضر مساحة تقدر بمليون أكر أغلبها تقع فى شمال البلاد ، ويتعرض لإنتاج المكثف الواحد من القطن إلى الزيادة والتقصان من سنة إلى أخرى بسبب اختلاف كمية الأمطار وتذبذبها ، فقد بلغ محصول سنة ١٩٦٨ - ١٩٦٩ من القطن الخام ١٤٩٠ ٠٠ طن ، وكان المعدل السنوى للإنتاج فى الفترة من ١٩٦٦ - ١٩٦٩ (١٢٥٠٠٠٠ طن) بينما لم يزد عن (٧٩٠٠٠٠ طن) خلال فترة الثلاث سنوات التى سبقتها . وأن اهتمام الدولة بتوسيع رقعة الأرض المزروعة وزيادة غلة المحصول يتزايد سنة بعد أخرى ، ويتم شراء وحلج ونقل محصول القطن وتسويقه من قبل شركة فرنسية وحيدة ، بينما يجرى فى بداية موسم المحصول تحديد الأسعار بالنسبة للفلاح المنتج سنويا من قبل الهيئات الحكومية المسؤولة . وكما ذكرنا فان معظم الزراعة تعتمد على الأمطار وجهد الفلاح التشادى الذى يقوم بتنظيف الارض من الشجيرات والحشائش وحرقها واعدادها للزراعة ، وتبذر البذور من قبل الفلاحين الذين يحصلون عليها من الهيئات الزراعية بانتظام فى شهر تموز ويجنى

المحصول في الفصل الجاف وهو فصل الخريف. وتراوح كمية المصدر من القطن المحلوج بالمحاليج الحكومية من ٢٠ إلى ٥٠ الف طن سنويا، ويتم نقل هذا المحصول بوسائل وطرق مختلفة ومتعددة منها سكة حديد نيجيريا التي تنتمى عند البورت هاركورت، ومنها عبر طريق (جاروا) في الكمرون ثم جنوبا عبر نهر (بنوى) إلى دلتا نهر النيجر، ويذهب معظم البائى عبر (بنجوى) في أفريقية الوسطى إلى (برازافيل) و (بونت نوير)، وينقل قسم قاييل منه بواسطة الجوالى ميناء (دوالا) في الكمرون. وأن هذه الرحلة الطويلة للقطن ونكالييف النقل الباهظة تقلل من الأرباح التي يحصل عليها المنتج في تشاد وخاصة في حالة انخفاض الأسعار العالمية.

ويجد أن الفلاح الذي يزرع مع أفراد عائلته مساحة لا تزيد على هكتار أو اثنين بمحصول القطن لا يتجاوز ربحه السنوى عن عشر جنيهات استرلينية وربما أقل من ذلك، وبعد أن يدفع الضرائب المستحقة عليه لا يبقى معه سوى مبالغ ضئيلة تعينه على شراء الضرورى من الملابس المصنوعة من القطن الذى أنتجه بيده والذى نقل وقطع مسافات طويلة حتى وصل فرنسا وعاد إليه ثانية بكمية لا تزيد على بضعة أمتار لكل فرد من أفراد عائلته. لذلك نجد أن بعض أفراد القبائل وخاصة قبائل (الماسا) يذعنون توظيف رؤوس أموالهم في تربية الماشية التي تدر عليهم ربحا أكبر.

ويعتبر الصمغ العربى من المحاصيل التقليدية في تشاد وقد تطورت زراعته في الآونة الاخيرة أى زراعة الأشجار التي تنتجها وهي أشجار (الاكاسيا) وتقوم مؤسسة حكومية عامة بعمليات شرائه من الفلاحين وتصديره خارج البلاد. وقد بلغ الانتاج عام ١٩٦٩ حوالى (١١٠٠ طن).

ومن المحاصيل النقدية الأخرى الفول السوداني الذي بلغ انتاجه في موسم
١٩٦٦-١٩٦٧ (١٠٠.٠٠٠ طن) أما الثروة الحيوانية فالبلاد غنية بها
لوجود المراعى وأفراد القبائل التي تهتم بتربيتها والتنقل بها حيث يوجد يتوفر
الكلأ ، فهناك الماشية التي يبلغ عددها (٤) ملايين رأس ، والأضام مليون
رأس والماعز ثلاثة ملايين رأس ، والجمال ٣٥٠.٠٠٠ رأس ، والخيول
١٥٠.٠٠٠ رأس ، والحمير ٣٠٠.٠٠٠ رأس .

مراجع الفصل الرابع عشر

دول الصحراء الكبرى

١ - الدناصوري ، جمال الدين ، وجراعتة : جغرافية العالم ج ٢ أفريقية
واستراليا (القاهرة ١٩٥٩)

٢ - الصياد ، محمد محمود : في الجغرافية الاقليمية منهج وتطبيق (بيروت
١٩٧٠)

٣ - رياض ، محمد ، وكوثر عبد الرسول : أفريقية - دراسة لمقومات
القارة (بيروت ١٩٦٦)

4 -- Coutier, Emile F. : Sahara, the Great Desert (N.Y.1935)

5 -- Harrison Church, R. J : West Africa (London 1960)

6 - Nivon, C. R. : The Land and people of West Africa
(London 1958)

7 -- Westermann, D. : Geschichte Africa (Koln 1952)

الفصل الخامس عشر

أقطار غرب أفريقية

جمهورية السنغال

تقع هذه الجمهورية في أقصى الطرف الجنوبي الغربي من جنوب الصحراء الكبرى ، وتحدّها موريتانيا من الشمال ، ومالي من الشرق ، وغينيا بيساو من الجنوب ، وتعتبر المنفذ الطبيعي لجمهورية مالي حيث تتصل معها بخط حديدي يبدأ من باماكو العاصمة . ويبلغ عدد سكانها أكثر من أربعة ملايين ، غالبيتهم من المسلمين الذين يؤلفون ٨٦ ٪ من سكان البلاد ، والباقي من المسيحيين والوثنيين . وأشهر القبائل هي قبيلة الوالوف والسيرر والفولاني . وقد حصلت هذه الجمهورية على استقلالها عام ١٩٦٠ م بعد احتلال فرنسي دام مئة عام تقريبا .

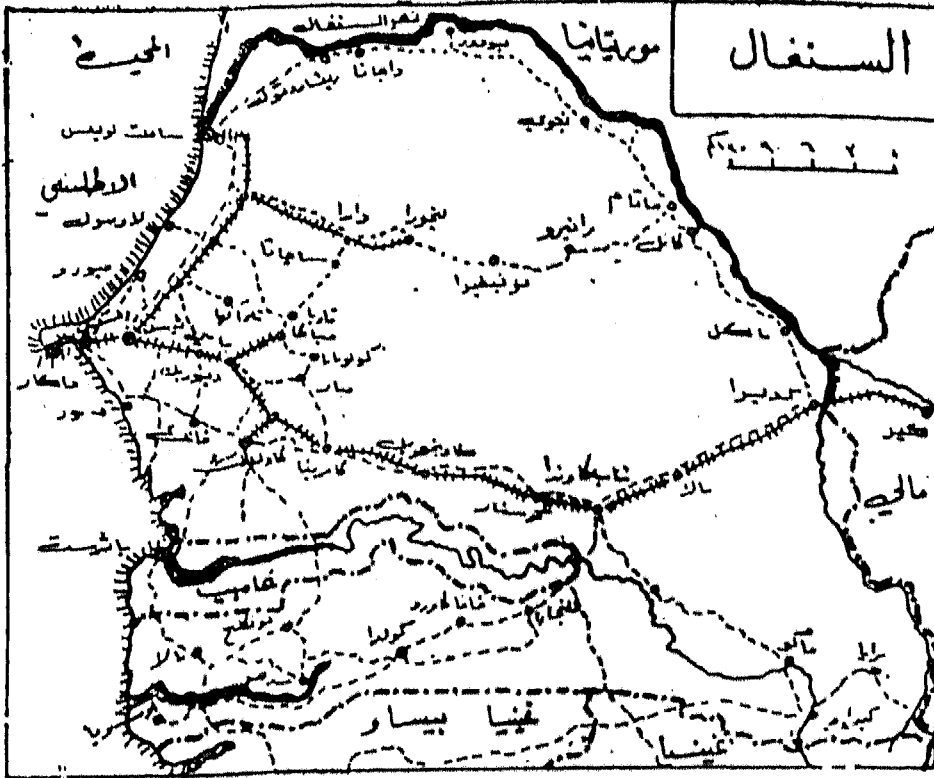
يتميز سطح هذه البلاد بالاستواء على شكل سهول واسعة لا يزيد ارتفاعها عن سطح البحر أكثر من ١٥٠ مترا ، تنحدر انحدارا تدريجيا نحو ساحل المحيط الاطلسي ، ولذلك تكون أنهارها صالحة للملاحة خاصة في موسم الصيف حيث ترتفع مناسيب المياه نتيجة للأمطار الموسمية . ومن أهم تلك الأنهار هو نهر السنغال الذي ينبع من مرتفعات فوتوجالون في جنوب غينيا ويكون الحدود الطبيعية بين السنغال وجمهورية موريتانيا ، وقد أنشأ سد على هذا النهر عام ١٩٤٨ م يبعد عن المنصب بمسافة ١٠٠ كيلو متر ينظم دخول مياه الفيضان إلى بحيرة (حوير) والاستفادة من تلك المياه المخزونة في رى مساحة واسعة تمتد أكثر من ٢٠ كم إلى الشمال والتي تزرع بالرز .

والنهر الثاني هو نهر غمبيا يخترق السهول الجنوبية السنغال والذي لا استفاد منه هذه البلاد اذ روره في اراضي جمهورية غمبيا التي تكون أسفينا في قلب السنغال .

وتتميز معدلات الحرارة في المناطق الساحلية بالاعتدال طول العام وذلك بتأثير تيار كنزاري البارد . وقد شجع هذا المناخ المعتدل كثيراً من الفرنسيين على الاستيطان خاصة في العاصمة داكار حيث بلغ عددهم عام ١٩٦٠ م حوالي ٢٨٠٠ نسمة والذين كانوا يزاوون الاعمال التجارية ويخمدون في وظائف الدولة تحت الادارة الاستعمارية الفرنسية .

أما الامطار فهي موسمية صيفية يبلغ معدلها السنوي أكثر من ٢٥ سم وتصل في اجزائها الجنوبية كمنطقة (كارامانكا) إلى أكثر من ١٠٠ سم . وتساعد هذه الامطار على زراعة الفول السوداني بكميات كبيرة وبصورة مستمرة مما ألهمك التربة في مناطق عديدة من البلاد ، فأخذت حكومة السنغال وخاصة بعد الاستقلال تهتم بتحسين التربة واعادة الخصوبة اليها لزراعتها بمحاصيل متنوعة كالذرة والرز والبقول والفواكه والخضروات لسد حاجة السوق المحلية من هذه المحاصيل الغذائية ومنع ذلك فبعضها وخاصة الأرز لا يكفي لسد حاجة السكان المحلية حيث تستورد منه سنويا كميات كبيرة . ويرجع سبب ذلك إلى ارتفاع مستوى معيشة الفرد ، وخاصة في العاصمة داكار بنسب أعلى عما هو عليه في البلدان المجاورة .

وتتميز المنطقة الساحلية المطلة على المحيط الاطلسي ، وبين مصب نهر السنغال والرأس الاخضر ، بانتشار الكثبان الرملية الحديثة التكوين . وتقع إلى الخلف من هذه الكثبان تلال رملية أقدم تمتد باتجاه شمال شرق - جنوب غرب ، تكوّنت في الفترة الجافة . وقد ازيلت الاشجار والاحراش من سطح التربة ، فأصبحت



(شكل ٩٦)

صالحة للرعي والزراعة بما أفاد أفراد قبائل (الفولاني) من رعي أبلهم ومواشيهم وأغنامهم فيها . كما ساعد أفراد قبائل (الوالوف) على الزراعة وخاصة زراعة الغول السوداني بنطاق واسع دون تجديد للتربة بما أدى إلى قلة خصوبتها وانهاكها وإلى اختفاء المراعي والزراعة تدريجيا من هذه المنطقة . أما أفراد قبائل (السيرد) الذين ينتشرون في المناطق الساحلية إلى الشمال من نهر سالوم وفي إقليم أكثر رطوبة من الإقليم الساحلي الشمالي ، نجدهم قد حافظوا على خصوبة التربة . وذلك باستعمالهم المتواصل للاسمدة الحيوانية ، كما حافظوا على بقاها الأشجار النافذة . يرجع تسبب اهتمام هؤلاء القوم بالأرض والزراعة إلى عمارتهم هذه المهنة منذ زمن بعيد ، كما أنهم امتلكوا أراضى مقسمة إلى مساحات صغيرة

تسهل رعايتها والعناية بتربتها من قبل مالكيها . ويعتبر نهر سالوم الحد الجنوبي للمناطق التي تمتاز بتربتها الرملية التديمة التكوين ، وهي صالحة جدا لزراعة الفول السوداني حيث تنتج المنطقة المجاورة لهذا النهر نصف محصول البلاد من هذا الفول الذي ينتقل إلى الساحل عن طريق هذا النهر على الرغم من وجود خط حديدي يمتد عند العاصمة داكار وذلك لتقلية نفقات النقل . وتعتبر السنغال ثاني دولة بعد نيجيريا في إنتاج محصول الفول السوداني وتساهم بتجارته الدولية بمسبة ٢٣ ٪ من صادرات العالم (نيجيريا ٣٧ ٪) . وأخذت السنغال تعتمد اعتمادا كبيرا في تجارتها الخارجية على الزيوت التي تستخرجها من هذا الفول ، حيث بلغت كيتها عام ١٩٦٨ (١٨٥ ألف طن) صدرت منها ما قيمته ١٣٠٢٠٧ مليون فرنك . وهذه القيمة تأتي في المرتبة الأولى بالنسبة لقيمة السلع المصدرة . معظم هذا الصادر إلى فرنسا ، ويصدر أكثر البقي إلى إيطاليا وهولندا وألمانيا وإنجلترا .

أما بالنسبة للإنتاج المعدني . نراه يقتصر في الوقت الحاضر على إنتاج الفوسفات الذي اكتشفت مصادره في النصف الثاني من القرن الحالي ، وأصبح إنتاجه تجاريا منذ الخمسينات فهناك منطقة تهي الواقعة إلى الشمال الشرقي من العاصمة داكار بحوالي ١٢ كم بين سكة حديد سانت لويس داكار من جهة وبين ساحل المحيط من جهة أخرى . حيث توجد طبقة يبلغ سمكها حوالي ستة أمتار مغطاة بطبقة من الرمال التي ارسبتها الرياح بسمك يزيد على عشرة أمتار . وتستغل الآلات الميكانيكية في الحفر وضمخ المعدن المخروط بالماء بأنابيب إلى المصانع القريبة لمعالجته واعداده للتصدير عن طريق ميناء داكار . وقد بلغ إنتاج الفوسفات عام ١٩٦٨ حوالي المليون طن . كما تم السنغال بإنتاج ملح

الطعام للاستهلاك المحلي والصدير إلى بلدان غرب أفريقية المجاورة ، وقد بلغ الإنتاج السنوي من الملاحات القائمة عند مصب نهر سالوم حوالي ٥٠ ألف طن .
وبالإضافة إلى صناعة الزيوت من بذور الفول السوداني ، فتند تقدمت السنغال بصناعات أخرى كالسمنت والمنسوجات القطنية لتسد بعضا من حاجة السوق المحلية .

أما عن داكار العاصمة التي نمت بسرعة خلال الحرب العالمية الثانية ، عندما بنى فيها الفرنسيون مطارا يستقبل الطائرات من أمريكا الجنوبية حيث يكون هذا الخط أقصر مسافة بين الساحل الأمريكي والساحل الأفريقي ، وقد كانت الأهمية قبل ذلك إيحاء سانت لويس عند مصب نهر السنغال في أقصى شمال البلاد .
ويبلغ عدد سكان العاصمة داكار في الوقت الحاضر حوالي ٧٠٠ ألف نسمة حيث كان نصيبها التطور السريع ، إذ لم يزد عدد سكانها عام ١٩٢٤ عن ٤٠ ألف نسمة ارتفع إلى ٩٣٠٠٠٠ نسمة عام ١٩٣٦ ، ثم ٣٣٠٠٠٠٠ نسمة عام ١٩٥٤ ، ووصل إلى ٦٠٠٠٠٠٠ عام ١٩٦٩ .

ومن المدن المهمة الأخرى مدينة كادلاك ١٠٠٠٠٠٠ نسمة ، وثيس ٩٥٠٠٠٠ نسمة ، وسانت لويس ٥٨٠٠٠٠ نسمة .

جمهورية غمبيا

تقع غمبيا (الدولة الأسفين) في قلب جمهورية السنغال بعد أن صنعها الإنجليز في عام ١٦١٨ م لتكون مستعمرة ومحطة تجارية على الساحل الغربي لأفريقية الغربية. ولا يزيد طول هذا الأسفين عن ٥٠٠ كم وعرضه عن ٢٥ كم، ويتكون من مساحة لا تزيد على ١٠.٢٢٥ كم^٢. أما عدد السكان فحوالي ٢٧٠.٠٠٠ نسمة معظمهم ينتمون إلى قبيلة الماندنكو. وعاصمة البلاد (بانرست) ويسكنها حوالي ٢٥.٠٠٠ نسمة تقع في الطرف الشرقي لجزيرة سانت ماري الكائنة أمام مصب نهر غمبيا والتي تبلغ مساحتها ٦٦ كم^٢ وسكانها ٣٣.٠٠٠ نسمة ومن أهم المدن الداخلية جورج تون، وباسا.

يتكون سطح غمبيا من وادي النهر والمناطق المحيطة به وهي سهول خصبة تستغل في زراعة الفول السوداني - المصدر الأول لثروة البلاد - حيث يكون ٩٠٪ من قيمة الصادرات، كما يزرع قليل من الموز والذرة التي لا تكفي لسد حاجة السكان فلجأ غمبيا إلى استيرادها من البلدان المجاورة. وكثيرا ما يهاجر السكان إلى السنغال للاشتغال بمزارع الفول السوداني. ويمتد نهر غامبيا طويلاً مهماً للمواصلات، فهو صالح للملاحة طول العام لمسافة ٤٦٥ كيلومتراً، وفي حركة المد في الفصل المطير يمتد تأثيرها إلى ١٤٠ كيلومتراً وفي الفصل الجفاف يصل تأثير المد إلى ١٢٠ كيلومتراً أخرى باتجاه المنابع. وتقع القرى بعيداً عن مجرى النهر وذلك لوجود المستنقعات وغابات المنجروف على ضفافه.

وقد أزيلت بعض غابات المنجروف الساحلية لتحل محلها زراعة الرز في المستنقعات ومع ذلك فالكمية المنتجة منه لا تسد حاجة السوق المحلي إذ تستورد البلاد سنوياً ما معدله ١٠٠ طن. ومن أهم الواردات الأخرى الدقيق

دقيق أو زيت . كما أخذ الاهتمام يزداد بصيد الاسماك لأغراض التصدير وسد احتياجات السكان منه .

ويدين معظم سكان هذه الجمهورية الصغيرة بالاسلام مع وجود جماعات وثنية صغيرة أكثرهم من أفراد قبيلة الجولا .

غينيا بيساو

كانت هذه الدولة الساحلية الصغيرة مستعمرة برتغالية منذ عام ١٨٤٦ م حيث كانت محطة لجارة الرقيق والبريد وثبتت حدودها عام ١٨٧١ م فشملت الأجزاء الداخلية الممتدة لسهول السنغال في الشمال . وقد حصلت على استقلالها عام ١٩٧٦ بعد كفاح مرير دام عدة سنوات . وتحد هذه الجمهورية غينيا من الشرق والجنوب وتبلغ مساحتها ١٦٦١٢٥ كم^٢ وعدد سكانها في الوقت الحاضر حوالي ٦٠٠.٠٠٠ نسمة أكثرهم ينتشرون في المناطق الساحلية والشمالية والعاصمة (بيساو) التي تقع عند مصب نهر (جيبيا) .

يتكون سطح غينيا بيساو من سهول منخفضة على الساحل حيث تكثر الأهوار والمستنقعات ونمو غابات المنجروف كما يمتاز الساحل بكثرة التعاريف والحاجان، أما المناطق الداخلية فترتفع فيها السهول تسيبا وتمتل الأمطار ولذلك أفقر مناطق سفانا تنتشر فيها قبائل الفولاني والمالدي المسلمون للذين يراولون زراعة الذرة والفول السوداني والقطن والفواكه والخضروات . وقد أزيل البعض من غابات المنجروف الساحلية وحلت زراعة الأرز محلها . كما يشتغل بعض السكان بصيد الاسماك للاستهلاك المحلي . وأهم صادراتها الفول السوداني وجوز الهند اللذان يكونان ٩٠٪ من مجموع صادرات البلاد .

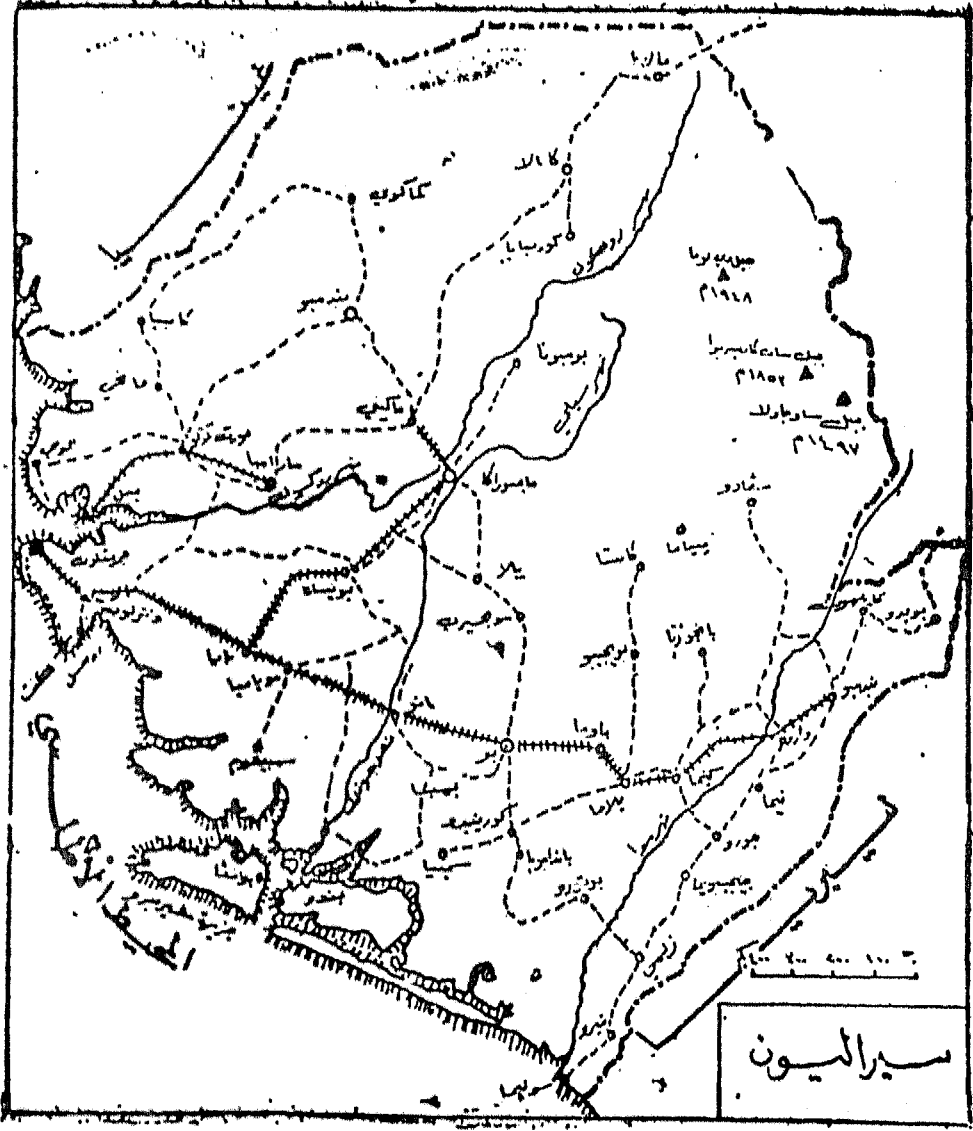
ويتم السكان بترية ورعي الماشية والأغنام والماعز وخاصة أفراد القبائل المسلمة في داخل البلاد ، حيث يبلغ عدد الماشية حوالي ٢٣١٠٠٠ رأس والأغنام ٤٤٠٠٠ رأس ، والماعز ١٤٤٠٠٠ رأس . بالإضافة للخنازير التي يقوم بتربيتها بعض السكان من غير المسلمين والتي يبلغ عددها حوالي ٩٤٠٠٠ رأس .

جمهورية سيراليون

تقع هذه الجمهورية إلى الشمال الغربي من جمهورية ليبيريا ، وتحيط بها جمهورية غينيا من الجهات الأخرى ، كما تطل على ساحل المحيط الأطلسي بسواحل كثيرة التعاريف والخجان ، تبلغ مساحتها ٧٢٠١٢٦ كم^٢ و٤٠٠٠٠٠٠ نسمة وعاصمتها (فريتاون) الواقعة في رأس شبه جزيرة مرتفعة يفصلها عن داخل البلاد مناطق منخفضة تغمرها المستنقعات ويبلغ عدد سكانها ١٣٠٠٠ نسمة .

وسيراليون من أول المناطق الساحلية التي عرفها البرتغال عام ١٤٤٧ م ولكن رغم ذلك فقد ضمتها بريطانيا إلى مستعمراتها عام ١٨٠٨ م حيث لم تنل استقلالها إلا في عام ١٩٦١ .

ومظاهر السطح لهذه البلاد تشبه تلك المظاهر في ليبيريا إذ تتكون من سهول ساحلية منخفضة ثم مرتفعات داخلية تزداد ارتفاعا كلما توغلنا نحو الداخل عند حدود غينيا ، والأمطار غزيرة جدا مع فترة جفاف قصيرة (في الشتاء) . نتيجة لارتفاع درجة الحرارة في منطقة السهول الساحلية وحرارة الأمطار (أكثر من ٢٠٠ سم) تنمو الغابات المدارية الكثيفة ، كما تنتشر بالقرب من الساحل والمستنقعات وتنمو غابات (المنجروف) التي أزيل قسم منها وحل محله



(شكل ٩٨)

زراعة الأرز . وإلى الخلف من غابات المنجروف تأخذ الأرض في الارتفاع تدريجياً حيث تنمو أشجار نخيل الزيت والمطاط . والتربة بصفة عامة فقيرة لا تسمح أو تشجع على الزراعة ، وتحتوي صخورها النارية على كثير من المعادن

مثل الحديد والسكرام . في الداخل ترتفع الارض ارتفاعاً مفاجئاً وشديداً
يتصل بهضبة ومرتفعات (فوتوجالون) في غينيا . وتتم في هذا الاقليم الغابات
الاقلام كثافة والتي ازيل قسم منها لتحل محله زراعة الكسافار اليام والفول السوداني ،
كما تصلح المناطق قرب الحدود لرعى الماشية بنطاق ضيق .

وهناك خطوط حديدية يبلغ طولها ٩٥٦ كم ، وطرق صالحة للسيارات تربط
جميع اجزاء البلاد ، تنقل السلع والمعادن إلى ميناء فريتاون وبورت لوكو ،
ومن أهم المراكز (مارامبا) التي تشتهر بانتاج الحديد من تلال (مالال) القرية
منها ، و (كينيا) وهي مركز تجارى في الجنوب الشرقى داخل نطاق الكاكار .
وهناك أيضا مراكز عديدة بالقرب من الخطوط الحديدية في المرتفعات الوسطى
تشتهر بانتاج الماس .



(شكل ١١)

وأهم صادرات سيراليون هي المعادن الحديد والماس الذي يستخرج منه سنويا
٢ مليون قيراط والذي يكون أكثر من ٤٠ ٪ من قيمة الصادرات . ولا تزال

بريطانيا تحتل المركز الأول في العلاقات التجارية حيث تبلغ قيمة الصادرات إليها ٧٣٩.٧٪ من المجموع والواردات ٤٦٦.٦٪.

ومن أهم حاصلاتها الزراعية الأرز والكاكاو ونخيل الزيت والبن . ويكثر المهاجرون العرب من سوريا ولبنان في العاصمة وبهماون بالنجارة ، الذين يزيد عددهم على ٣٠٠٠ نسمة .

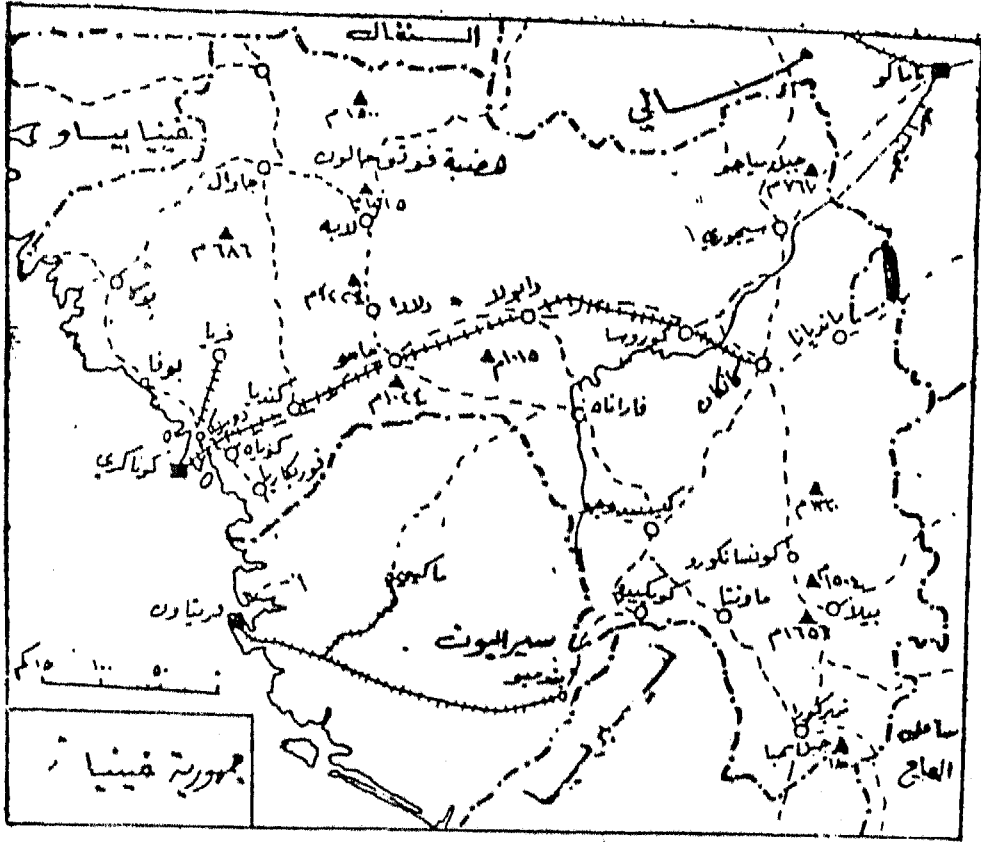
ومعظم سكان هذه البلاد يدينون بالإسلام مع نسبة قليلة من المسيحيين الكاثوليك والبروتستانت ، ويجيد عدد لا بأس به من السكان اللغة العريية لكي يفهموا معاني القرآن والاحاديث النبوية والكتب الدينية الإسلامية الأخرى .

جمهورية غينيا

تحتل هذه الجمهورية نصف المثلث الغربي لأفريقية ، وعلى الرغم من كبر مساحتها (٢٤٥٨٥٧ كيلو متر مربع) بالنسبة لجاراتها سيراليون وليبيريا والسنتال فان عدد سكانها لا يتجاوز الأربعة ملايين وربع المليون .

كانت تسمى بنينيا الفرنسية حتى نالت استقلالها عام ١٩٥٨م عندما صوت شعبها ضد الانضمام إلى رابطة الجماعة الفرنسية . وقد تشكلت الحكومة الجديدة برئاسة أحمد سيكوتوري رئيس حزب غينيا الديمقراطي . ونتيجة لعزم دخول غينيا رابطة الجماعة الفرنسية فتد امتنعت فرنسا والولايات المتحدة عن تقديم المعونات الاقتصادية والفنية والاختصاصيين إليها . لذلك نراها قد لجأت إلى دول أخرى لمساعدتها في بناء اقتصادها المتخلف . ولم تسلم هذه الدولة الفتية من مؤامرات الاستعمار الغربي ففي عام ١٩٧٠ دخلت البلاد عناصر منشقة وبمعدة بقيادة ضباط من المرتوقة البيض لغرض الاستيلاء على الحكم وكان نصيبها

الفشل .



(الشكل ١٠٠)

يمكن التمييز بين ثلاثة أقسام طبيعية لنيجيريا . الأول عبارة عن السهول والمنخفضات الساحلية ، والثاني هضبة فوتوجالون التي تفصل بين القسم الأول والقسم الثالث الذي يتكون من الهضبة الداخلية . يعتبر القسم الأول جزءاً من النطاق الحار الرطب لغرب أفريقيا والذي يتميز بمناخ موسمي حيث تسقط الأمطار بوفرة لمدة ٧ أشهر تزداد في شهري تموز وأب حيث يستقطب في هذين الشهرين ما يقارب ٢٣٠ سم كما هو الحال في منطقة العاصمة كوناكري وتتخلل هذه المنخفضات الساحلية مجاري من الأنهار المنحدرة التي تنحدر من هضبة فوتوجالون جالبة معها المواد الرسوبية التي تلتقيها عند مناطق المصب في منطقة

هايات التجروف . وقد ازدحم في منطقة المنحروف جراهه (الباجا) الذين يعملون بزراعة الرز . وإلى الحيات من منطقة مستنقعات المانحروف يندسبلى ساحلى رملى إلى مسافة ٢٥ كيلومتر تقريبا نحو الداخل تحمل عليه حافات هضبة فورتوجالون بإنحدارها الشديد . أما هضبة فورتوجالون التي تتكون من الصخور الرملية والتي تغطى بديرها صخور ما قبل الكمبرى إلى عمق ٦٥ م تنمو الحشائش على سطحها وهي منطقة لرعاة قبائل الفولاني . والملاحظ كذلك أن الأنهار المنحدرة من هذه الهضبة قد هدمت مجراها في الصخور الرملية وتكونت في وديانها تربة خصبة ساعدت منذ زمن بعيد على زراعة المحاصيل الغذائية من قبل أفراد الفولاني وكذلك الموز والبن والحمضيات والاناماس التي يصدر الكثير منها وقد يستفاد من قوة انحدار الأنهار وتكوين الشلالات في توليد الطاقة الكهربائية التي يستفاد منها في تعدين الألمنيوم . وتتميز أمطار هذه الهضبة بكونها موزعة توزيعاً حاداً على معظم أشهر السنة ولو أنها أقل كمية من الأمطار التي تسقط على الساحل .

تعود صخور ما قبل الكمبرى لتظهر على سطح الهضبة الداخلية لنيانيا حيث سهول نهر النيجر الفيضية الكثيرة المنصورة والتي تستغل في زراعة الرز من قبل أفراد قبائل (المالكه) . وبالامكان التوسع في هذه الزراعة إذا ما تمت السيطرة على فيضانات نهر النيجر وقامت الدولة بتشجيع فلاسح المنطقة للبقاء فيها وعودة المهاجرين الذين تركوها إلى مزارع المطاط وصيد الفيلة والتنقيب على الذهب والخدمة في العاصمة والدول المجاورة - السنغال وسيراليون - .

مشروعات التنمية :

أهتتم دولة غينيا بعد الاستقلال بالمشروعات الاقتصادية - الزراعية والصناعية - اهتماماً كبيراً فوضعت خططها لذلك تمثلت الخطة الأولى بمشروع

الثلاث سنوات (١٩٦٠ - ١٩٦٣) ومشروع السبع سنوات (١٩٦٤ - ١٩٧١) تمكنت غينيا من تنفيذ معظم المشروعات بمساعدة الدول الاشتراكية كالصين ويوغسلافيا ، ومعظمها مشروعات للصناعات الخفيفة كصانع النسيج التي تستغنى ٧٥٪ من حاجة السوق المحلية حيث يبلغ إنتاجها السنوى حوالى ٢٤ مليون متر مربع ومصانع للكبريت والسجاير التي قام بتصريفها الصين الشعبية ، ومصنع لنشر الأخشاب بمساعدة الاتحاد السوفياتى ومصانع الطابوق والآلات المنزلية بمساعدة يوغسلافيا ومصنع للتلميب الذى ينتج سنويا ٣٠٠٠ طن من عصير الطماطم و ٩٠٠ طن من الفواكه و ٨٠٠ طن من اللحوم . هذا بالإضافة لمصانع صغيرة للزجاج والصابون . كما أتمت الدولة بإنتاج الطاقة الكهربائية حيث بلغ الإنتاج عام ١٩٦٠ (١٠٠ مليون كيلو واط ساعة) إزداد إلى (٢٠٠ مليون كيلو واط ساعة) وذلك عام ١٩٦٥ ، وان ٦٥٪ من هذه الطاقة تستخدم فى صناعة الألمنيوم .

ان معظم واردات الدولة تأتي من تصدير المعادن وخاصة الألمنيوم كما هو مبين فى الجدول أدناه .

قيمة الصادرات (مليون فرنك غيني ، ١٩٦٢)

١٥٢٠	موز
١٦٧	بر
٣١٥	أناناس
٧٣٥	فول سوداى
٦٦٥	بذور زيتية
	حديد خام

٢٢	النيوم خام
٦٥٦٦٣	النيوم
٤٩٨	ماس

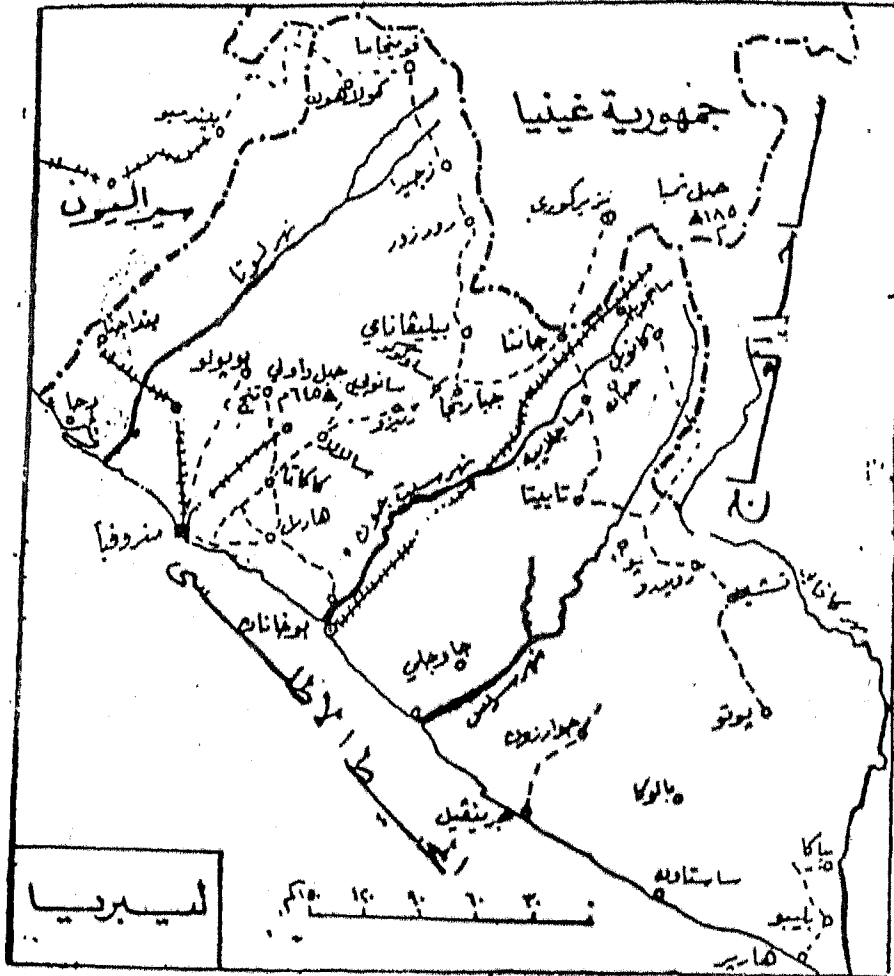
جمهورية ليبيريا

تأسست هذه الجمهورية عام ١٨٤٧ م بمساعدة الدول الاستعمارية تكفيرا عن ذنبها الذي اقترفته تجاه الشعب الافريقي في موجة تجارة الرقيق التي بدأها البرتغال عام ١٤٤٢ م وتلاه على نطاق واسع الانجليز ابتداء من عام ١٦٢٠ م حتى عام ١٨٥٠ م على الرغم من تحريم هذه التجارة دوليا عام ١٨٠٧ م . ولا مجال هنا للتوسع في طرة، اصطياد الافارقة، وتعلم بطرق مزرية وبواسطة السفن الختيرة إلى الشاطئ الغربي للبحيط الاطلسي . ففي عام ١٨٢١ م أعطيت الحرية (المحدودة) لبعض الافارقة من أمريكا وأدربا بالعودة إلى موطنهم الاصلى أفريقية وخصصت لهم مساحة من الأرض في غرب افريقية تبلغ ١١١٥٢٧ كم مربع تطل على المحيط الاطلسي بين رأس (ماونت) على حدود ساحل العاج وبين رأس (بالماس) على حدود سيراليون . فعلا عاد من الولايات المتحدة في الفترة ما بين ١٨٢٢ - ١٨٩٢ م ما يقارب العشرين ألف من الزنوج الذين نسوا عاداتهم وتقاليدهم وحتى لغتهم الاساية ، عادوا وهم غرباء على بيئتهم حيث نشأت مشكلا جديدة بينهم وبين سكان هذه المنطقة من القبائل البدائية ولا تزال قائمة بسبب الفوارق الاجتماعية .

البيئية الطبيعية :

تكون أراضي هذه الجمهورية من قسمين واضحين الأول عبارة عن السهول ساحلية والاني المرتفعات الداخلية . ويمتد على الساحل حاجز صخري تقسح إلى

الخلاف منه بحيرات شاطئية تعميق الاتصال بين المحيط الاطلسي والداخل لذلك
أُنشأت بعض الموانئ الحديثة في مناطق محدودة من هذا الساحل ترتبط بسكة
حديد مع الأقسام الداخلية . كميناء مونروفيا في الشمال (العاصمة) وميناء غاربول



(شكل ١٠١)

في ابر رب . يتراوح امتداد السهل الساحلي نحو الداخل بين ١٦ كيلو مترو ٦٠
كيلومتر ، أما القسم الداخلي فيتراوح ارتفاعه ما بين ١٨٠ كم و ٣٧٠ كم

ويقع أعلا ارتفاع في التسم الشمالى ١٤٠٠ متر حيث جبال (نمبا) . تنحدر
المجارى المائية الكثيرة من هذه المرتفعات إلى السهول الساحلية وتكون في طريقتها
عدة شلالات مثل شلالات (سان جون) حيث تكون هذه المنطقة من أجمل
المناطق السياحية في غرب أفريقية .

ويتدرج النبات الطبيعي من الساحل حتى الداخل بشكل منتظم يبدأ
بالغابات المطيرة الساحلية ثم تليها حشائش السافانا وعلى المرتفعات وخاصة
الشمالية تنمو الغابات الشبه النفضية .

تشتد الأمطار على السهول الساحلية حيث يبلغ معدلها السنوى أكثر من
٢٥٠ سنتمترًا وتقل كلما اتجهنا نحو الداخل حيث يبلغ معدلها في منطقة (جنتا)
٢٠٠ سنتمتر في السنة ، وهي دائمية على جميع البلاد ولها قتان في أقصى الجنوب
عند منطقة هاربر وقتة واحدة في المناطق الأخرى بين شهر أيار وتشيرين الأول
تشتد الحرارة في الأقسام الداخلية عنها في المناطق الساحلية حيث يبلغ معدلها
السنوى في (منروفيا) ٢٦٠٥ درجة مئوية بمعدل نهاية عظمى ٣٤ درجة مئوية
تقريبًا ونهاية صغرى ١٥ درجة مئوية أما في الداخل حيث تقع مدينة (تاويتا)
فقد ترتفع درجات الحرارة إلى حوالى ٤٠ درجة مئوية في شهر أيار وتنخفض
في بعض الليالى عندما تهب رياح الهرمتان من الشمال إلى ٩ درجات مئوية في
شهر كانون الأول أو كانون الثانى .

السكان :

على الرغم من الغالبية الأفريقية لسكان ليبيريا إلا أنهم ينقسمون إلى ١٦ قبيلة
مقسمة بدورها إلى ١٢٤ زعامة قبلية و ٢٧٢ زعامة عشائرية . وأكثر القبائل
عددا هي قبيلة (كايلا) ٢٢٠٠٠٠ نسمة ثم قبيلة (البانسا) ١٧٠٠٠٠ نسمة .

أما الذين عادوا إلى ليبيا بين عامي ١٨٢٢ و ١٨٩٢ والذين يعرفون بجماعة (الفاي) وجماعة (الكرو) فيبلغ عددهم حوالي ٢٣٠٠٠ نسمة وعلى الرغم من قلة عددهم فهم المسيطرون على سياسة واقتصاد البلد ويقيمون في المدن الساحلية خاصة في العاصمة منوريفيا وحتى عام ١٩٢٠ م كان احتكاكهم واتصالهم مع الافارقة في الداخل محدودا جدا للفوارق التي ذكرناها سابقا . وحتى الاربعينات من القرن الحادي ببيت مناطق واسعة غير خاضعة لسيطرة الحكومة المركزية إلى أن أنشأت شبكات من الطرق تربط العاصمة بالمناطق الداخلية . ومع ذلك فلا تزال حتى وقتنا الحاضر بعض القبائل لا تدين بالولاء للحكومة المركزية سيث ينظر أفرادها إلى سكان العاصمة من الافارقة العائدين بأنهم غرباء ويعتبرونهم من الامريكان .

وقد بلغ عدد سكان هذه الجمهورية الصغيرة في أول تعداد جرى عام ١٩٦٢ (١٠١٦٩٤٤٢ نسمة) وفي الاحصاء الذي تلاه عام ١٩٦٩ بلغ عددهم (١٠١٣٤٠٠٠) وفي ١٩٧٥ (٢٠٧٥٠٠٠٠) بمعدل زيادة سنوية تتراوح بين ١٠٣ إلى ١٠٥ بالمئة . والهجرة من الريف إلى العاصمة تكون في الوقت الحاضر مشكلة اجتماعية كبيرة فبعد أن كان عدد سكان العاصمة عام ١٩٥٦ (٤١٠٥٩٠ نسمة) تضاعف عددهم وأصبح ٨١٠٠٠ في عام ٨٢ . أي في أقل من عشر سنوات، وارتفع هذا العدد في الاحصاء الأخير عام ١٩٦٩ إلى ١٣٥٠٠٠ نسمة وهو في زيادة مستمرة .

الحالة الاقتصادية :

أخذ اقتصاد ليبيا ينمو بسرعة كبيرة نتيجة لموقدها القريب من أوروبا وأمريكا ولتدفق رؤوس الأموال الأجنبية واستخدامها في عمليات التعدين

والزراعة ولتحسين المواصلات لنقل السلع الزراعية والمعادن إلى الموانئ الساحلية وخاصة ميناء منروفيا الذي اهتمت الولايات المتحدة في تميمته وبناء أرصفة جديدة بعد الحرب العالمية الثانية وهو الميناء الحر الوحيد في ساحل غرب أفريقية لذلك يعتبر مركز تخزين وتوزيع البضائع التجارية لجميع منطقة غرب أفريقية . كما نلاحظ أن قيمة البضائع المنتجة تسمّر بمعدل ١٥٪ سنويا والزيادة في صادرات السلع وخاصة الحديد مستمره فانت بذلك فرائد الدولة ونمت وارداتها .

هذه الحالة من النمو الاقتصادي ، لا يحسد عليها شعب ليبيريا فمن زائلة في المستقبل القريب والدولة نائمة . فالحديد الذي يكون المصدر الرئيسي لواردات الدولة هو في تناقص وسوف لا يستمر وجوده لاكثر من أربعين سنة أو أقل من ذلك كما أن صادراتها من المطاط الطبيعي ستقل أيضا لعدم استمرار الانتاج بنفس النسبة الحالية وذلك لمنائمة المطاط الصناع . كما أن الأرباح الحالية التي تجنيها الدولة من الانتاج المعدن والزراعي تنفق معظمها على تحسين وتجهيل العاصمة منروفيا بدلا من انفاقها على المشاريع الأخرى البعيدة المدى والتي تعم فائدتها على جميع أفراد شعب ليبيريا .

لا يزال ٧٥٪ من شعب ليبيريا يعمل بالزراعة وخاصة زراعة الرز في مناطق التلال ولا يزالون يعيشون في قرى صغيرة تحتوي على أكواخ دائرية يتراوح عددها بين ٣٠ إلى ١٠٠ كوخ تتراصف حول فسحة مكشوفة من الأرض . ومن المحاصيل الغذائية الأخرى التي يهتم السكان بزراعتها هي الكسافا واليام والفواكه مثل المانجو والبرتقال والطلح (الموز الأفريقي) . كما تنتشر زراعة المحاصيل النقدية كالفول السوداني ونخيل الزيت والبن والكافور والمطاط ، ويأتي الأخير بالدرجة الأولى بالنسبة لقيمة الصادرات حيث تكون ٩٠٪ من مجموع الصادرات

وقد أخذت هذه النسبة بالهبوط وذلك بسبب ارتفاع كميات الانتاج من الحديد. وهناك شركة احتكارية واحدة تسيطر على زراعة المطاط وهي شركة فايرستون الامريكية التي بدأت عملها في هذا المضمار منذ الثلاثينات من القرن الحالى ، ويأتى معظم انتاج المطاط من منطقة هاربل التي تبعد عن منروفيا العاصمة بحوالى ٨٠ كم باتجاه الداخل حيث زرع أكثر من ١٢ مليون شجرة على أرض بلغت مساحتها حوالى ١٠٠.٠٠٠ أكر وهي أكبر منطقة لزراعة المطاط فى العالم، وعلى الرغم من الأرباح الطائلة التي تحصل عليها الشركة الامريكية فان أجور العمال لا تزال منخفضة . كما يقوم بعض المزارعين المحليين بزراعة مساحات صغيرة بالمطاط يبيعون انتاجهم إلى الشركة الاحتكارية فايرستون التي تقوم بتصنيفه وتصديره مع ما تنتجه فى مزارعها .



(شكل ١٠٢ الحاصل النقية)

أما بالنسبة لإنتاج الأخشاب فقد عملت الدولة على زيادة الانتاج والمحافظة على الغابات التي دمر الكثير منها نتيجة التقطع الكيفى واتلاف التربة ، وأصدرت قانونا بذلك عام ١٩٥٣ م سيطرت فيه على غابات مساحتها ١٥٥٠٠ كم ٢ .

وفي عام ١٩٦٢م استقدمت ليبريا اخصائين في الزراعة من (تاى وان) بدأوا بتجارب لزراعة أنواع جديدة من الفواكه ونباتات يستفاد من اليافس ، كما جربوا زراعة ٢٠ نوعا من الرز قرب جانتا الذى يبلغ معدل إنتاج الأكر الواحد أكثر من ٤٠٠٠ ليبرة . كما يعملون على إرشاد الفلاحين والمرشدين الليبريين على الخدمات الزراعية ومكافحة الأمراض المختلفة .

وعلى الرغم من السياسة الزراعية العلمية التي اتبعتها الدولة منذ عام ١٩٦٣م في زيادة الانتاج لم تنجح النجاح الكامل وذلك بسبب هجرة الكثير من الشباب تاركين الريف إلى مناطق المدين والمدن الكبرى ومزارع المطاط حيث الاجور أعلى والحياة أفضل .

التعدين

لقد تطور في الاونه الأخيرة استغلال خامات المعادن وخاصة الحديد حيث بدأ بتصديره على نطاق تجارى ولأول مرة عام ١٩٥١ م ، وأول منطقة بوشر باستغلال رواسب الحام فيها هي منطقة تلال (بوى) الواقعة شمال منروفيا العاصمة بـ ٧٥ كم حيث تحتوى الخامات على ٦٨ ٪ من معدن الحديد ، وهي نسبة مشجعة للإنتاج . ثم أنشأ خط حديدى يربط منطقة التعدين بالساحل من قبل الشركة المستغلة وهي فرع من شركة الصلب الامريكية ، ثم شجع ذلك على استغلال مناطق أخرى أكثر بعدا من الساحل بحوالى ١٥٠ كم والواقعة على طول ضفاف نهر (مانو) عند حدود سيراليون ومد خط حديدى إلى هذه المنطقة

ساعد بالإضافة لنقل خامات الحديد على استغلال ثروات الغابات من الأخشاب الثمينة ، كما تستخرج الآن كميات من رواسب الحديد من المنطقة الواقعة قرب حدود غينيا على ارتفاع ١٢٠٠ م قدم في منطقة جبل (نمبا) حيث يمتاز خام الحديد بدرجة عالية من الجودة . ويصدر خام الحديد من جميع المناطق إلى أوروبا وأمريكا حيث بلغت كمية المصدر منه عام ١٩٦٩ حوالي ٢٢٥ مليون طن بلغت قيمتها ١٣٧ مليون دولار أمريكي .

والذي شجع على إنتاج الحديد بهذه الكثرة والسرعة هو هبوط أسعار المطاط بين عام ١٩٦٠ وعام ١٩٦٣ فأصبح السلعة الثانية التي تعتمد عليها واردات الدولة بعد أن كانت الأولى .

وبالإضافة لمعدن الحديد فقد وجد معدن الماس عام ١٩٥٧ م في منطقة نهر (لوبا الاسفل) سبب في هجرة الآلاف من عمال الزراعة إلى هذه المنطقة . كما اكتشف بعد ذلك معادن أخرى كالنحاس والمنغنيز والرصاص والزنك والقصدير والكروم وغيرها من المعادن الثمينة التي بدأ في إنتاج البعض منها بعد عام ١٩٥٨ م . كما أن إحدى الشركات الأمريكية حصلت على امتياز للبحث عن البترول عام ١٩٦٨ م في المناطق القريبة من الساحل .

« جمهورية ساحل العاج »

جمهورية ساحل العاج هي الجار الغربي لجمهورية غانه والتي تشبها في كثير من النواحي ، فلها نفس الامتداد بالنسبة لخطوط العرض ، كما نجد أن السواحل متشابهة من الناحية المرفولوجية في كلا البلدين . ونجد في نفس الوقت أن ساحل العاج أكبر مساحة من غانه ٢٢٢٥٠٠ كم^٢ مع عدد من السكان أقل منها (٤٢٠٠٠٠٠ نسمة) أما بالنسبة للمناخ فعلى الرغم من التشابه الكبير بين

وتأثير جماعة الاشانتي في القرنين الثامن عشر والتاسع عشر . أما النصف الغربي من البلاد الواقع إلى الغرب من نهر (بنداما) فلم يعثر على اثار تشير إلى وجود أى نوع من أنواع أنظمة الحكم وكان السكان فيه وخاصة القسم الجنوبي الغربي يعيشون في مساكن مبعثرة عيشة بدائية وفي حالة من التأخر .

كانت جمهورية ساحل العاج حتى عام ١٩٦٠ وقبل أن تنال استقلالها احدى المستعمرات الفرنسية السبع في غرب أفريقيا (السودان الفرنسي غينيا . فولتا العليا ، داهومي ، النيجر ، السنغال) التي بسطت فرنسا عام ١٨٩١ م نفوذها عليها . وقد كان للفرنسيين قبل هذا التاريخ نفوذا على المناطق الساحلية وخاصة في ميناء (جراند بسام) الذي اتخذوا منه نقطة انطلاق للداخل . وقد عمد الفرنسيون على تطبيق سياسة الاستيعاب (الاستعمار الثقافي) في جميع مستعمراتهم الافريقية . فعلى الرغم من عدم اتباعهم سياسة التفرة العنصرية التي كانت تتبعها انجلترا وبلجيكا نجدهم اتبعوا سياسة تفرقة من نوع اخر حيث ميزوا بين الافريقيين الذين وافقوا على الخضوع لقوانين الاحوال الشخصية والمدنية الجنائية الفرنسية وبين الذين رفضوا الخضوع لهذه القوانين حيث وضعت لهم قوانين خاصة بهم تتميز بالقسوة والشدة لاستمر العمل بها حتى عام ١٩٤٦ م عندما أقرت الجمعية التأسيسية الفرنسية الدستور الجديد الذي ينص على تكوين الاتحاد الفرنسي من الجمهورية الفرنسية ومستعمرات ما وراء البحار والذي نص على اعتبار جميع الأفراد فيها مواطنين فرنسيين والذي العمل الاجباري والقوانين الخاصة بالافريقيين وعندما جاء الجنرال ديغول للحكم عام ١٩٥٨ م أعلن عن دستور جديد تشكلت بموجبه رابطة الجماعة الفرنسية التي تتكون من رئيس الجمهورية الفرنسية ومندوب عن كل جمهورية من جمهوريات الجماعة ومنها جمهورية ساحل العاج وأصبحت

حكومة الجماعة مسؤولة عن السياسة الخارجية للجماعة وعن شؤون الدفاع والاقتصاد والعملة والتعليم العالي . وبموجب هذا الدستور يتمتع أعضاء الجماعة بالاستقلال الداخلي التام . وعند طرح هذا الدستور للاستفتاء وافقت عليه جميع المستعمرات الفرنسية في أفريقية ما عدا مستعمرة غينيا التي منحت الاستقلال التام . وبعد سنتين من إعلان هذا الدستور أي في عام ١٩٦٠ م اعترفت فرنسا باستقلال جميع دول الجماعة الفرنسية وعقدت مع كل منها معاهدة تحدد العلاقة بين البلدين .

الجغرافية الطبيعية والبشرية .

يمكن تقسيم جمهورية ساحل العاج إلى ثلاثة أقاليم طبيعية :

- ١ - إقليم الغابات المدارية الكثيفة في الجنوب .
- ٢ - إقليم الحشائش الطويلة (السافانا) الذي تتخلله الأشجار في الوسط .
- ٣ - إقليم الحشائش الموسمية (الاستبس) في الشمال .

يتميز الإقليم الأول بساحل رملي يزيد طوله على ٧٠٠ كم يططل على خليج غينيا ، ونرى الأقسام القريبة منه والقريبة من حدود ليبيريا تتحدد بشدة نحو مياه الخليج وتكثر فيها الرؤوس الصخرية والخلجان الرملية . أما الأقسام الشرقية فهي رملية مستقيمة تقريبا تقع إلى الخلف منها الكثير من البحيرات الغاطئية (اللاجونات) أشهرها بحيرة (إيزي) التي تقع عليها العاصمة أبيدجان و (بنجر فيل) العاصمة القديمة حتى عام ١٩٢٤ . وقد تم حفر قناة (فردى) في السد الرملي توصل البحيرة بمياه البحر وأصبحت البواخر التي يبلغ غاطسها ٢٠ قدم يمكنها الوصول إلى ميناء أبيدجان بسهولة ، وبعد حفر هذه القناة تضاعفت

أهمية مينائى (باوت) و (جراند بسام) وأصبحت ابيدجان مدينة نامية ومتطورة فزاد عدد سكانها من ٤٦٠.٠٠٠ نسمة عام ١٩٤٦ إلى نصف مليون عام ١٩٦٩ .

ويتكون سطح الاقليم الاول من سهول ساحلية منخفضة تمتد نحو الداخل إلى مسافة ٢٠ كيلو متر أو أكثر تسقط عليها الامطار بوزارة (من ٢٥٠ إلى ٢٣٧ سم) فى السنة تساعد هذه الامطار مع الحرارة المرتفعة والرطوبة النسبية العالية على نمو الغابات المدارية الكثيفة ذات الاشجار المتشابكة كالماهو جنى والمطاط ونخيل الزيت . وقد ازيت مساحات واسعة من هذه الغابات وحلت محلها زراعة البن والكافور والموز والاناناس والمطاط ونخيل الزيت . ويحترق هذه السهول عدة مجارى مائية صالحة للبلاحة فى بعض اجزائها ، أهمها نهر ساساندر وبنداما وكوموى وكلها تنبع من الحافة الشرقية لهضبة (قوتوجالون) ويتميز هذا الاقليم بقلة السكان وذلك للظروف الطبيعية القاسية ولكنهم يزدحون فى منطقة العاصمة والميناء الرئيسى (ابيدجان) التى يتتم عندها الخط الحديدى الوحيد الذى يحترق البلاد من الشمال إلى الجنوب والذى يعبر الحدود إلى جمهورية فولتا العليا .

أهم منتجات الاقليم وصادراته هى الاخشاب التى يصدر معظمها على شكل كتل اسطوانية ، لذلك أصبحت الحاجة ماسة إلى زيادة مصانع نشر الاخشاب ، ونشاهد هذه الكتل الخشبية التى تقطع من منطقة الغابات القريبة من الساحل تلقى فى المجارى المائية حيث تدفعها المياه المنحدرة بشدة نحو الجنوب إلى ثلاث من البحيرات الشاطئية وهى (جراند لاهان ، أبرى ، ابى) ثم تصل إلى ميناء ابيدجان . وبلغ المصدر من هذه الاخشاب عام ١٩٦٨ (٣٠٠.٠٠٠ ر ٣٠٤٧٠ م ٢

معظمها يصدر إلى دول السوق الأوروبية المشتركة . وتبشر صناعة
الاعشاب في ساحل العاج بمستقبل أفضل حيث توجد مساحات واسعة من
الغابات تقدر بـ (٦٠.٦٥٠.٠٠٠) هكتار . وقد سجل ساحل العاج ٢٤٠
نوعاً من الاعشاب والانواع المعروفة للتصدير تقدر بـ ٢٥ نوعاً . تأتي
الاعشاب بالمرتبة الثانية لقيمة الصادرات فقد بلغت قيمة المصدر منها عام ١٩٦٨
مليون فرنك .

ومن أهم المحاصيل الزراعية في هذه البلاد هو البن الذي يأتي بالمرتبة الأولى
بالنسبة لقيمة صادرات الدولة وقد دخلت زراعته لساحل العاج عام ١٨٨٠ م
وتركز هذه الزراعة في وسط وشرق إقليم الغابات المدارية . وقد دخل أولاً
النوع الليبري (وهو رديء النوع وينمو برياً في ليبريا) ثم دخل نوع الروبستا
وهو مقاوم للأمراض النباتية . وتقدر المساحة المزروعة بالبن حوالي نصف
مليون هكتار معظمها يتكون من مزارع صغيرة يمتلكها الأفارقة أنفسهم . ولقد
تعرض ساحل العاج لتحديد الصادرات طبقاً لاتفاقية البن الدولية ، ولكن هذا
التحديد لم يؤثر كثيراً على صادراتها وذلك لدخول ساحل العاج سوق الجماعة
الاقتصادية الأوروبية حيث يكون لها الأفضلية بالنسبة للدول المنتجة للبن
كالبرازيل وغيرها ، كما يذهب ثلث الصادرات إلى الولايات المتحدة ، ولقد تطور
إنتاج البن بسرعة فبعد أن كان قبل الحرب الأخيرة لا يزيد على ٨ الاف طن وفي
عام ١٩٠٠ حوالي ١٠٠ ألف طن ، وصل إلى ٢٨٧.٧٠٩ طن عام ١٩٦٧ وهو
يكون خمس إنتاج أفريقية ، أما المصدر منه فقد بلغ عام ١٩٥٠ (٥٥ ألف طن
فقط) ارتفع في عام ١٩٦٥ إلى ١٧٠ ألف طن وهذا يكون ٢٣ ٪ من
صادرات البن الأفريقي .

ومن المحاصيل النقدية الأخرى التي تنمو في هذا الأقليم هو الكاكاو الذي دخلت زراعته لأول مرة لهذه البلاد عام ١٨٩٥ م من ساحل الذهب (غانة) حيث نقله البرتغاليون من موطنه أمريكا الوسطى والجنوبية إلى ساحل الذهب (غانة) عام ١٨٢٢ م . وبدأت زراعته الواسعة الاجبارية عام ١٩١٢ . ويأتي معظم الانتاج من الأقسام الجنوبية الشرقية من البلاد التي تعتبر أمتدادا لنطاق الكاكاو في غانة . وقد بلغ معدل الإنتاج السنوي بين سنة (١٩٦٤ — ١٩٦٧) ١٣٩ ألف طن حيث يأتي إنتاجه في المرتبة الثالثة بين الدول الأفريقية المنتجة لهذه السلعة (الأولى غانة ٤٥٠ ألف طن والثانية نيجيريا ٢٤٦ ألف طن) . وتساهم أفريقية بـ ٧٣٪ من الانتاج العالمي . وقد بلغت صادرات البلاد منه عام ١٩٦٥ (١٢٦ ألف طن) فمن تساهم بـ ١١٪ من صادرات أفريقية . كما يمثل الكاكاو ٢٦٪ من قيمة صادرات ساحل العاج .

أما الموز فيكون ٥٪ من قيمة صادرات البلاد وتتركز زراعته بالقرب من العاصمة أبيدجان ومعظم المزارع الواسعة يمتلكها الفرنسيون . ويعتبر ساحل العاج إحدى الدول الثلاثة الوحيدة بأفريقية المنتجة للموز المخصص للتصدير وهي الصومال وغينيا بالإضافة لساحل العاج . معظم هذا الانتاج للدول الثلاث يصدر إلى السوق الأوروبية المشتركة . وقد بلغت كمية الإنتاج عام ١٩٦٨ — ١٩٦٩ (١٤٣٠٠٠ طن) .

وإذا تركنا أقليم الغابات الإدارية في الجنوب تبسداً الأرض في الارتفاع وتنخفض درجات الحرارة تليلاً وتقل كمية الأمطار لذلك تخزن الغابات الكثيفة وتظهر حشائش السافانا الطويلة حيث أعدت مساحات واسعة لزراعات مختلفة أهمها زراعة الذرة والقمح والسوداني . فقد بلغ إنتاج الذرة عام ١٩٦٧

(٢٤٠ ألف طن) والقطن (٤٢ ألف طن) والفول السوداني (٢٧ ألف طن)
ويتمد سكان هذا الاقليم على تربية الماشية التي يبلغ عددها حوالى (٢٨٠٠٠٠٠)
رأس أما الاغنام والماعز التي يبلغ عددها (١٠٠٠٠٠٠٠ رأس) معظمها يربى
في القسم الشمالى الذى تنمو فيه الحشائش الصغيرة الفصلية حيث يقوم أفراد
القبائل الرحل برعايتها وغالبيتهم من المسلمين . ويؤلف المسلمون فى ساحل العاج
٢٣ ٪ من مجموع السكان والغالبية ٦٥ ٪ هم من الوثنيين وأقلية مسيحية تقدر
بـ ١٢ ٪ .

أما بالنسبة للمعادن فلا تزال هذه الجمهورية فى بداية الطريق ويقتصر انتاجها
على كميات محدودة من المنجنيز والماس . وكذلك بالنسبة للرجال الصناعى فهو
يقتصر على بعض الصناعات التي تعتمد على المواد والسلع المنتجة محليا ومنها
صناعة نشر الاخشاب التي بلغ انتاجها عام ١٩٦٥ (٢٥٠٠٠٠٠ متر مكعب)
وصناعة تعليب الاسمالا وخاصة نوع (التونه) وتعليب الفواكه والمنسوجات
القطنية والثقاب . ويتم معظم التعامل التجارى مع فرنسا ، تأتي بعدها الولايات
المتحدة ثم المانية الغربية .

« جمهورية نيجيريا الاتحادية »

تقع جمهورية نيجيريا فى الركن الشرق لساحل الرملى لافريقية الغربية بين
خطى عرض ٤ و ١٤ ° شمالا وبين خطى طول ٣ و ١٥ ° شرقا ، ويمتددها من
الغرب والشمال والشرق جمهوريات كانت جميعها تحت سيطرة فرنسا وهى
بنين والنيجر والكامرون كما ويمتددها من الجنوب المحيط الاطلسى . وتبلغ مساحة
هذه الجمهورية (٩٣ و ١٨٨٨ كم^٢) وتأتى بالمركز الاول بالنسبة لعدد السكان
حيث بلغ عددهم فى الاحصاء الذى جرى فى عام ١٩٦٣ - ٥٥٠٠٠٠٠ .

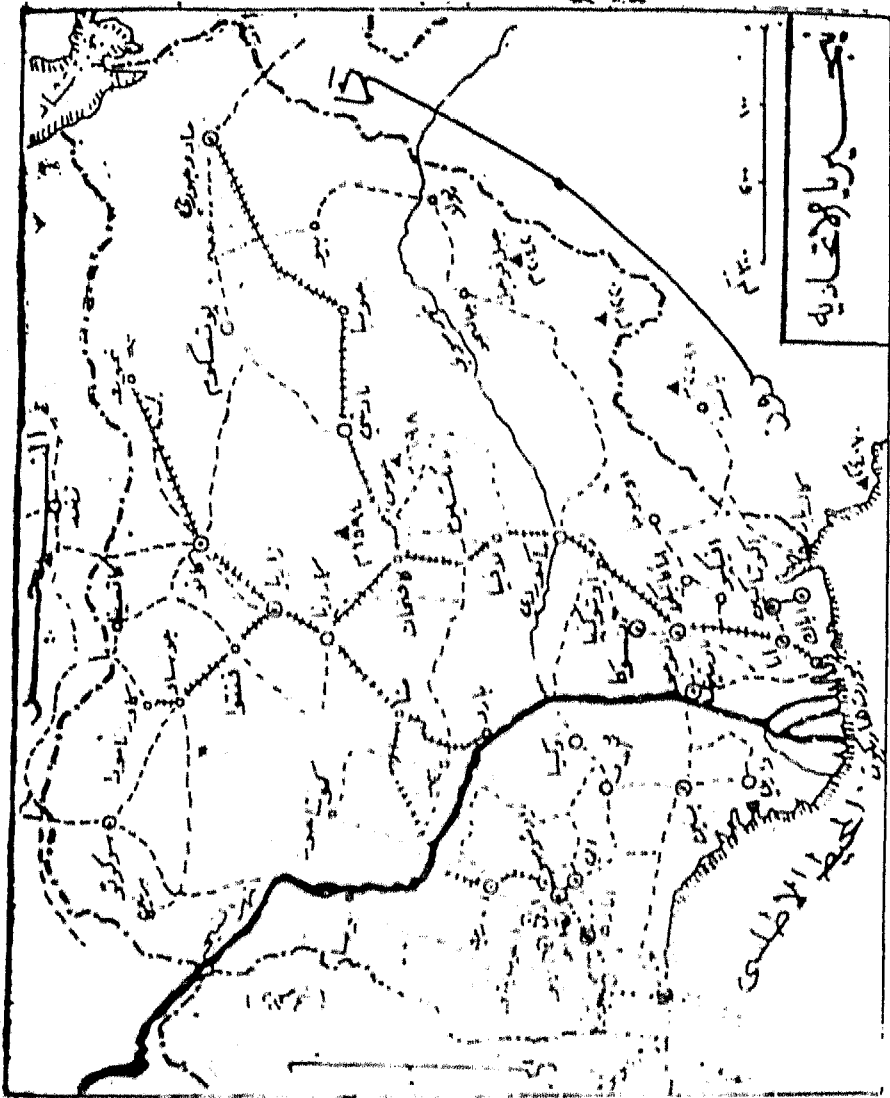
نسمه وزادوا الى (. . ٦٤٣٥٠٠٠) نسمه عام ١٩٧٠ حسب التقديرات الرسمية وهم الآن قد قارب عتدم السبعين مليون نسمه ويتركز معظمهم في القسمين الشمالى والجنوبى من البلاد حيث يضم القسم الشمالى لوحده أكثر من ٢٨ مليون نسمه ، أما الجنوبى فيضم جزؤه الشرقى حوالى ١٦٣٥ مليون نسمه والجزء الغربى ١٣٣٥ مليون نسمه .

ونتيجة للساحة الواسعة وعدد السكان الضخم والموارد الاقتصادية المتعددة أصبحت نيجيريا متفوقه على جميع دول أفريقية المدارية فى الانتاج الاقتصادى والتجارة الخارجية . ومع كل هذا فان معدل انتاج الفرد الواحد ومستوى المعيشة ليس مرتفعا الارتفاع المطلوب بالنسبة لامكانيات البلد الواسعة وطاقاته البشرية العظيمة . ويتمتع سكان القسم الجنوبى الغربى من البلاد بمستوى معيشى ومعدل التاج للفرد أعلى من أى قسم آخر ، ويرجع الفضل فى ذلك إلى وجود البترول وعصول الكاكو . أما القسم الشمالى فهو أكثر الأقسام فقرا نتيجة لبعده عن الساحل وضعف شبكة المواصلات وتخلف السكان وإهماله من قبل الاستثمار البريطانى الذى اهتم بالقسم الجنوبى وترك القسم الشمالى يحكمه الامراء المحليون بأساليبهم القديمة وإمكانياتهم المحدودة . لذلك يجهد أن المدن الكبرى والجامعات والطرق الحديثه تتركز جميعها فى القسم الجنوبى من البلاد .

وقبل أن تتواجد فى هذه البلاد الاطباع الأوربية وبصورة خاصة البريطانية منذ أوائل القرن الخامس عشر وما بعده كانت المنطقة الشمالية وسحق الوسطى من البلاد تضم عددا من الممالك ذات النظام الحكومى والادارى مثل مملكة كانم وبرنو وامبراطورية الفولانى وامبراطورية البيوروبا بالإضافة للمدن ذات الشخصية المتميزة التى كانت قرب دلتا النيجر . كما ضمت مجموعات من القبائل القوية مثل

قبائل الهوسا التي تنتشر في مساحة واسعة من شمال البلاد وخاصة في (سوكوتو وكانو) وقبائل الأيو في الشرق . وقد انتشر الاسلام في تلك الممالك منذ القرن الحادى عشر الميلادى وكان عاملا قويا في تقدمها الحضارى وافتتاحها نحو العالم الخارجى وخاصة الشمال الافريقى . وقد ظل بعض هذه الممالك قائما حتى مجئ المستعمرين الاوربيين واحتلالهم المنطقة ، لهذا لم يكن في وسع المستعمرين البريطانيين إلا أن يحافظوا على النظام القسائم ، وحكموا البلاد وخاصة الاقاليم الشمالية بطريقة الحكم الغير مباشر وكانوا ينفذون أوامرهم عن طريق أربك الزعماء والامراء والسلاطين .

يرتبط لفظ (نيجيريا) باسم نهر النيجر الذى يخترق مسزوه الاوسط والادنى القسم الغربى من البلاد ، كما أن هذا اللفظ يرتبط بأرض الزنوج (نجرى) . ويذكر أن أول من أطلق هذا الاسم (نيجيريا) على هذه البلاد زوجه أول مندوب سامى لعموم نيجيريا عام ١٩٠٠ والمندوب (فردريك لوجارد) وكان هذا التاريخ بداية قرار الحكومة البريطانية تولى أمر نيجيريا بنفسها بعد أن كانت شركة النيجر الملكية وشركات صغيرة أخرى هي المسيطرة على شؤون القسم الجنوبى . كما سيطرت بريطانيا على القسم الشمالى بالقوة والذى كان يحكم من قبل سلاطين وأمراء الفولانى الذين رفضوا طاب (لوجارد) بالاستسلام والخضوع وأرسلوا إليه ردا بأن ليس بينهم إلا الحيب التى أمر الله بها المزمين . وبفضل الاسلحة الحديثة تغلبت قوات لوجارد على قوات أمراء الفولانى وسقطت (برنو) ثم (كانو) وبعدها (سوكوتو) وفى عام ١٤١٤ ضمت محمية نيجيريا الشمالية إلى محمية نيجيريا الجنوبية وأصبحت نيجيريا محمية واحدة وأصبح لوجارد حاكما عاما لها .



(الشكل ١٠٤)

« الحالة الطبيعية »

التضاريس :

يتميز سطح نيجيريا بتنوع واختلاف التضاريس فشمال ، البلاد عبارة عن جزء من الهضبة الافريقية التي تنحدر حافتها الجنوبية نحو حوض نهر النيجر .

ونهر البنوى انحداراً واضحاً . أما القسم الجنوبي من البلاد فيتكون من السهول الساحلية ودلتا النيجر ومناطق مرتفعة في الغرب هو جزء من الهضبة الشمالية التي يفصل بينها النيجر الأوسط ، ومن مناطق أشد ارتفاعاً تقع على طول الحدود الشرقية مع الكمرون حيث يبلغ أعلى ارتفاع فيها ٢٠٤٢ متر عند قمة جبل فوجل في منطقة جبال شيشب جنوب نهر بنوى . ومعظم هذه المنطقة مقطوع تقطيعاً شديداً سبب في وعورتها وصعوبة التنقل بين أجزائها .

وأهم ظاهرة تضاريسية في نيجيريا هي هضبة جوس الواقعة وسط البلاد عند الحافة الجنوبية الشرقية للهضبة الشمالية والتي تملأ معظم أجزائها عن ١٢٠٠ م وتظهر فوقها قمم كثيرة تسمى تلالاً ترتفع إلى ٧٧٦ متراً عند قمة تل شيريه وإلى ١٦٩٣ متراً عند قمة تل وارى . وتنتشر على سطح هذه الهضبة الحشائش القصيرة المكشوفة ، وبما زاد في أهمية هذه الهضبة التي تنحدر نحو الجنوب والشرق والغرب انحداراً شديداً كونها منطقة أو خط لتقسيم المياه بين تصريف نهرى النيجر وبنوى إلى المحيط الأطلسى وبين تصريف نهر بوبى (كما دوجوبوبى) إلى بحيرة تشاد في أقصى الشمال شرقي من البلاد .

ومن الظواهر المهمة التي أشرنا إليها هي السهول الساحلية الواسعة التي تبلغ أقصى اتساع لها في دلتا النيجر ٣٠٠ كم والتي تعيق شرق الدلتا بفعل كتلة جبل الكمرون ويبلغ عرضها قرب الدلتا ١٠٠ كم في المنطقة بين لاغوس العاصمة وبين إبدان إلى الشمال منها .

المناخ والنبات الطبيعي :-

لقد أثر إمتداد نيجيريا الطولى من الساحل وباتجاه الشمال نحو الـ ١٠ درجات عرض إلى تنوع مناخها ، فالسهول الساحلية في الجنوب تستلم أمطاراً غزيرة طول

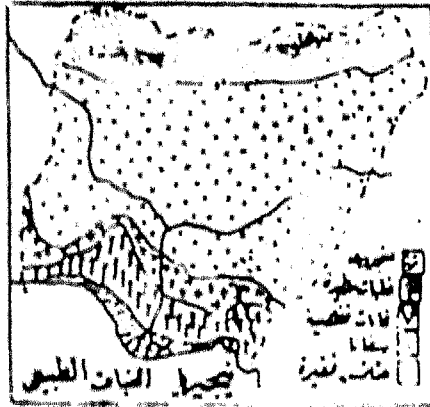
العام خاصة في فصل الصيف بفعل الرياح الجنوبية الغربية ، والحرارة مرتفعة طول العام أيضاً ، لذلك فالمدى السنوي للحرارة مشئيل لا يتعدى الخمس درجات . ففي لاغوس مثلاً تبلغ درجة الحرارة القصوى ٢٨ ° مئوية والدنيا ٢٦ ° . ونجد أن ساحل دلتا النيجر تزيد كمية المطر السنوية الساقطة عليه عن ٣٠٠ سم بسبب هبوب الرياح الجنوبية الغربية بصورة عمودية عليه ، ففي (فوركادوس) على ساحل الدلتا الغربي تبلغ كمية المطر السنوي حوالي ٣٨٠ سم وفي (واري) إلى الشمال الشرقي منها بقليل تقل كمية المطر السنوية إلى ٢٧٧ سم وفي (بورت هاركورت) الواقعة شرق الدلتا ٢٥٠ سم ، أما في (انوجو) عند الحافة الشمالية للسهول الساحلية فلا يسقط سوى ١٨٠ سم . وللمطر قتان الأولى بين نيسان وتموز والثانية وهي أصغر بين أيلول وتشيرين الأولى ، وتحدث العواصف الرعدية بكثرة (٧٥ يوماً في السنة) في بداية فصل المطر وعند انتهائه ، ومع ذلك فهناك فترة قصيرة في بعض أقسام الجنوب يتوقف فيها سقوط المطر لمدة أسبوعين أو ثلاثة في أواخر تموز وبداية آب . أما في الشمال فتطول فترة الجفاف من ٣ إلى ٦ أشهر وهي فترة الشتاء الشمالي ، ففي مدينة (كانو) تسقط الأمطار بمعدل سنوي قدره ٨٣ سم وفي سوكونو إلى الشمال منها ٧٢ سم وفي مايدوجوري في أقصى الشمال الشرقي ٦٤ سم .

تتأثر حرارة الجو في هذا القسم الشمالي من البلاد بتعامد الشمس وفصل المطر ، فأبرد شهور السنة هي من كانون الأول إلى شباط عندما تكون الشمس في أشد ميلانها والسماء صافية ومع ذلك فالحرارة عالية لا يقل معدلها الشهري عن ٢٠ درجة مئوية ، وعند اقتراب الشمس من المنطقة في شهر آذار ترتفع الحرارة بسرعة وتشتد في آيار وحزيران فتصل في آيار إلى ٣٣٫٥ درجة مئوية وفي نهاية حزيران تبدأ درجات الحرارة بالانخفاض بسبب بدء سقوط الأمطار

وتلبد السماء بالسحب التي تعكس نسبة كبيرة من أشعة الشمس وتعمل دون وصولها إلى سطح الأرض ، وينخفض مدى الحرارة اليومي في هذه الفترة

أما الرياح فمن كما ذكرنا جنوبية غربية طول العام على الاقليم الجنوبي الساحلي تنوغل صيفا إلى الاقليم الشمالى من نيجيريا ، أما في فصل الشتاء فالرياح الغالبة على القسم الشمالى هى الشمالية الشرقية ، وكثيرا ما تهب رياح محلية من الشمال والى تسمى بالهرمتان تكون جافة ومحملة بالأتربة وقد يصل تأثيرها إلى المنطقة الساحلية حيث يرحب بها السكان لجفافها .

وهناك أقليم انتقالى يقع في وسط البلاد بين الاقليم الرطب جنوبا والجاف أو الشبه الجاف شمالا تستمر الفترة الرطبة في هذا الاقليم حيث تسقط الأمطار بمعدل ١٠٠ سم من نيسان إلى تشرين الأول



(شكل ١٠٥)

أما النبات الطبيعي فوجوده ونوعيته تتأثران بكية المطر وموسمها ، ومن حيث درجات الحرارة فمن تساعد طول العام على نمو النباتات المدارية ولا توجد فترة تتوقف فيها النباتات عن النمو كما هو الحال في العروض العليا من سطح الأرض . وبما أن كمية الأمطار تتدرج بالقله من الجنوب إلى الشمال يتأثر النبات الطبيعي

بهذه الظاهرة حيث تنمو ظابات (المنجروف) ونباتات المستنقعات في دلتا النيجر والسهول الساحلية ، وإلى الشمال من هذا النطاق تنمو الغابات المطيرة الاستوائية ثم تليها شمالا غابات نفضية تنفض أوراقها في الفصل الجاف القصير الذى لا يتعدى الثلاثة أشهر ، وبعد هذا النطاق يأتي نطاق حشائش السفانا الواسع الذى يمتد حتى خط عرض ١٢ ° شمالا وبعد ذلك يأتي نطاق ضيق من الحشائش الموسمية القصيرة والنباتات الشوكية تمتد حتى الحدود الشمالية للبلاد .

التنظيم السياسى :

حصلت نيجيريا على استقلالها من بريطانيا عام ١٩٦٠م وأصبحت عضوا فى الكومنولث البريطانى ، وقد ظلت حتى عام ١٩٦٦م فتكون اتحادا من اقليم شمالى كبير وأقاليم صغيرة أخرى هى الاقليم الشرقى والغربى والغرب الأوسط والماسيه لاجوس مع المناطق المحيطة بها ، وحدث هذا التقسيم السياسى لنيجيريا بعد الحرب العالمية الثانية على أساس نوعية السكان إذ أن معظم السكان ينتمون إلى ثلاث مجموعات أو قبائل رئيسية هى الهاوسا فى الشمال والأيو فى الجنوب الشرقى واليوروبا فى الجنوب الغربى وقد كان القسم الشمال دائما متحدا وقد حكم كولاية منفصلة عن باقى أقسام القطر حتى الحرب العالمية الأولى بينما نجد جنوب البلاد قد قسم إلى غرب وشرق طوال نهر النيجر . وكانت الحكومة الفيدرالية (الاتحادية) مسؤولة عن الشؤون الخارجية والجمارك والدفاع ومراتبه البنوك والسكة الحديد والطرق العامة ، كما أنها كانت تشرف بالتعاون مع الحكومات المحلية على الزراعة والشرطة وقد استمر هذا التنظيم الثلاثى حتى عام ١٩٦٣م عندما انفصل الغرب الأوسط عن الاقليم الغربى نتيجة الاستفتاء الذى حصل

في تلك السنة . وبقى هذا النظام الاتحادي قائما حتى عام ١٩٦٦ م عندما قام الجيش بانقلاب عسكري سيطر على حكم البلاد بجميع مرافقتها .

ومن أهم العوامل التي كانت تهدد ذلك الاتحاد من حين لآخر هي الفوارق الدينية والجنسية واللغوية التي كانت تثار نزاعاتها من قبل الذين لا يروق لهم هذا النظام الاتحادي الذي يشكل قوة عظيمة في غرب أفريقيا . فكانوا يدعون إلى انفصال الأقاليم وتجهزته البلاد مستغلين تلك الفوارق ، حيث نجد مثلا شمال البلاد تسكنه أغلبية مسلمة أكثرهم من قبائل الهوسا والفولاني والكانوري وهي من أقدم الإمارات في منطقة السودان الغربي . أما النطاق الأوسط من البلاد فتسكنه جماعات قبلية صغيرة غير مسلمة حكمت لمدة عشرات من السنين من قبل رؤوساء مسلمين ، ومن حين لآخر تظهر بعض الحركات لانفصال الأقاليم الأوسط مع العلم أن مثل هذا الانفصال ليس في صالح الأقاليم وبسبب في ضعف اقتصاده . وفي الجنوب الغربي للنطاق الأوسط نجد أن معظم السكان وخاصة بالقرب من (بنين) هم من أفراد قبيلة البوروبا المسلمة الذين تربطهم روابط قوية وصلات متينة مع أقربائهم المسلمين في أقصى الشمال ، بينما نجد جماعة التبغ الذين ينتشرون في الجنوب الشرقي من النطاق الأوسط يرفضون التقارب مع أهل الشمال المسلمين بل يجذون تولى شؤونهم بأنفسهم . أما القسم الشرقي من النطاق الذي نحن بصدده فيعتبر من أكثر الأجزاء تناسقا بالنسبة للسكان حيث يؤلف فلاحوا قبائل الأبو حوالي ٧٥ ٪ من المجموع أما الباقون فمعظمهم من قبائل الأيبو الذين يكونون ١١ ٪ والذين يتركزون في الركن الجنوبي الشرقي أما الباقون فمعظمهم من قبائل الأجار والأيدوما ونتيجة لما يتميز به هذا النطاق من تجانس في السكان وكذلك وجود شبكة جيدة من الطرق وإنتشار الثقافة والتعليم نجده يتقسم في الإنتاج تقدما سريعا وكبيرا وتنمو كذلك المدن نموا سريعا .

أما بالنسبة للأقليم الغربي لنيجيريا فأكثر سكانه من قبائل (اليوروبا) بأن
يعدم قبائل (الايدو) (والابو) . ويتميز بتطور التصاه الذي يعتمد على
إنتاج الكاكو وحيث الطابق الحدة لنقل المحصول إلى موانئ التصدير . أما
الغيب الأوسط بسكانه البالغ عددهم ١٥ مليون نسمة فيتميز كذلك بتقديمه
الاقتصادى وثرواته العظيمة من المعاط والاششاب والتروول فمر لذلك يدير
من أغنى الاقاليم .

ونتيجة لتعدد الاحزاب والمنافة بينها ومناهضة بعضها لبعض الآخر والتي
تمتد كلها على قواعد تميلية أدى هذا كله إلى فكرة استقلال الولايات وحصولها
على الحكم الذاتى ، ولقد وصلت المنافة أشدها بين الاقاليم والاحزاب عام
١٩٦٣ م عندما جرى إحصاء عام للدكان بحيث بالغ كل أقليم فى عدد سكانه
ليحصل على تمثيل أكبر فى البرلمان ونصيب أعظم من الميزانية العامة للدولة .
والانتخابات المزيفة التى حصلت فى الاقليم الغربى أدى كل هذا إلى سخط واستياء
عام ضد السياسيين ساعد على تحرك الجيش وسيطرته على الحكم وتوحيد جميع
الولايات واخضاعها لسيطرة الحكومة المركزية .

السكان :-

يتسكون شعب نيجيريا - من مجموعات قبية واسعة تقدر بـ ٢٥٠ مجموعة
وأعداد بعضها تقل عن ١٠,٠٠٠ نسمة . وأهم هذه المجموعات عشر تكون ١/٨
من مجموع السكان وهى (١) الهوسا وتعدادها حسب احصاء ١٩٥٢ حوالى ٦
مليون وهم زنوج مختلطين بالهاميين يشتهرون بالزراعة والتجارة وحبيهم للمغامرة
ولذلك انتشروا فى مساحات واسعة من غرب أفريقيا ، وتمدخل الاسلام
أراضيهم فى القرن الرابع عشر (٢) قبيلة الفولانى التى تنافس الهوسا فى الشمال

وعدد م خوالي ٢٥ مليون نسمة والذين هموا امارات الهوسا عام ١٨٠٢ م
وكونوا امبراطورية الفولاني ويقال انهم جميعا من الحاميين الذين اختلطوا
بالزواج (٣) قبيلة اليوروبا وهم سلالة خليطة من الزواج ومهاجرين من الشمال
يبلغ عددهم حوالي خمسة ملايين اكثرهم من سكان المدن خاصة ابادان وينتشرون
في الاقليم الغربي الذي يسم باسمهم (٤) الابو - وهم اكبر مجموعة في الشرق
ويبلغ عددهم حوالي خمسة ملايين نسمة وهم من الزواج النقاء الذين لم تؤثر فيهم
صفات اجناس اخرى . (٥) الكانوري - ينتشرون في منطقة برنو في الشمال
الشرقي ويزيد عددهم على ١٣ مليون نسمة . (٦) التيف - ينتشرون في حوض
البنوي الادنى وعدادهم اكثر من ثلاثة ارباع المليون . (٧) الايدو . (٨) التبا
(٩) الايبينو . (١٠) الاجار .

ولقد نما وازداد عدد سكان نيجيريا من ١٦ مليون نسمة عام ١٩١١ الى
٢١ مليون عام ١٩٥٣ أي بنسبة ٢١ بالمائة . أما الزيادة التي حصلت بين
احصاء ١٩٥٣ واحصاء ١٩٦٣ فهي كبيرة تكاد لاتصدق حيث بلغ عدد السكان
٥٥ مليون نسمة أي بزيادة ٥٦ بالمائة سنويا في فترة العشر سنوات . ومن
الواضح أن مثل هذه الزيادة بين الاحصائين هي عالية جدا بمقارنتها مع زيادة
ونمو السكان في البلدان المشابهة لنيجيريا من حيث التقدم الاجتماعي والاقتصادي .
وبالنسبة للاحصاء الرسمي عام ١٩٧٠ بلغ عدد السكان ٦٤ مليون نسمة ،
أزدادوا إلى ٧٠ مليون عام ١٩٧٨ .

ويعتقد الكثير بأن سكان نيجيريا في فترة احصاء ١٩٦٣ م بلغ عددهم بين
٤١ و ٤٥ مليون نسمة . فاذا أخذنا الحد الاعلى وهو (٤٥) مليون نسمة نجد
أن النمو السنوي لا يزال عاليا فهو حوالي ٤٪ وإذا ما أخذنا الحد الأدنى فهو

(٤١٥٥) مليون ستكون نسبة النور السنوي للسكان ٢٠٥٪ وهذه النسبة الأخيرة تكون مشابهة تقريبا لنمو السكان في الفترة بين ١٩٢١ و ١٩٥٢ وهي ٢٠٥٪ وهي مشابهة أيضا للبلدان المتطورة بنفس درجة تطور نيجيريا .

وتوزيع السكان كما قلنا غير متساوي وبنسبة واحدة على جميع أجزاء الجمهورية . فالجنوب مثلا أكثر كثافة بالسكان من الشمال . أما الجنوب الغربي فيتميز بنسبة عالية من سكان المدن . وبموجب إحصاء ١٩٥٢ بلغت النسبة في المدن والمراكز التي يبلغ عدد سكانها ٢٠٠.٠٠٠ نسمة وأكثر ١١٪ من مجموع سكان البلاد . وفي عام ١٩٦٥ ارتفعت النسبة إلى ١٦٪ وهذا يعني أن معدل النمو السنوي لجميع السكان كان ٢٠٥٪ ومعدل النمو لسكان المدن يجب أن يكون حوالي ٦٪ . ومن أسباب هذه الزيادة في نمو سكان المدن الهجرة من الريف إلى المدينة . ويرينا الهرم السكاني لنيجيريا بأن الأطفال تحت سن ١٥ سنة يؤلفون ٤٠٪ من مجموع السكان أما الأشخاص الذين فوق سن الخمسين سنة فيؤلفون الأقلية ٨٪ من المجموع والباقي وهو حوالي ٥٠٪ يؤلفون السكان بين ١٥ و ١٩ سنة وهم السكان العاملين في البلاد . وبهذا تكون نسبة الغير عاملين من السكان عالية في نيجيريا وهذا يزيد على كاهل الدولة في توفير الخدمات للسكان الغير عاملين الذين يكونون نصف المجموع ، كما تؤدي هذه الظاهرة إلى انخفاض مستوى المعيشة .

أما تطورت منذ الحرب العالمية الثانية أساليب الحياة وانتشر الوعي الصحي بين السكان وقد أدى هذا إلى انخفاض نسبة الوفيات وارتفاع نسبة الولادات ، ونتج عن ذلك نمو معدل السكان وتدل إحصائيات الوفيات في الفترة الأخيرة أنها وصلت إلى معدل ٣٠ بالالف ومعدل الولادات إلى حوالي ٥٥ بالالف وهذا يعني أن الزيادة في عدد السكان بلغت ٢٠٥٪ .

« الأقاليم الطبيعية »

يمكن تقسيم نيجيريا إلى أقليمين طبيعيين رئيسيين يحوى كل منهما على أقاليم ثانوية . الأول جنوب نيجيريا والثاني شمالها . ويشمل المناطق الساحلية ومناطق الغابات الاستوائية والموسمية ومناطق محدودة من أقليم الحشائش الطويلة (السفانا) أما الثاني وهو الشمال فيشمل جميع أقليم السفانا الواسع وأقليم الحشائش القصيرة في أقصى الشمال . وقد بنى هذا التقسيم على أساس المناخ والحالة البشرية (السكان ومنهم والموارد الاقتصادية) ،

أقليم جنوب نيجيريا :-

يحتوى هذا الأقليم على الأقاليم الثانوية التالية :

١- الغرب ٢- لاجوس ٣- الغرب الأوسط والدلتا ٤- شرق نيجيريا

أقليم غرب نيجيريا :

يتميز هذا الأقليم بمعظم الانتاج والكثافة العالية للسكان ، ويتمثل في المنطقة التي تكون شقمة مستطيلة من البلاد تتوسطها مدينة (أبادان) والتي تمتد إلى الشمال الشرقي من العاصمة (لاجوس) حتى مدينة (الورين) على كلا جانبي الخط الحديدي الرئيسي وطرق السيارات المتجهة إلى شمال البلاد . وتضم هذه الشقمة المستطيلة معظم المدن الكبرى التي تعرف بأرض اليوروبا (أنظر الشكل ١٠٤) مثل مدينة أبادان التي يبلغ عدد سكانها أكثر من ٦٠٠ ألف نسمة والتي تضاهي العاصمة لاجوس ، وكذلك مدينة (أوجبوموشو) ٣٢٠ ألف نسمة ، و (أو شوجيو) ٢٢٠ ألف نسمة ، و (أيبوكوتا) ١٩٠ ألف نسمة . كما أن معظم إنتاج الكاكاو والكولا الذي يعتمد عليها اقتصاد نيجيريا ينتج في هذه المنطقة . كما تنتشر فيها زراعة نخيل الزيت والمحاصيل الغذائية الأخرى .

ويتميز أقليم اليوروبا الغربي بكثرة مراكز السكن من المدن والقرى التي يزيد

عدد سكانها على ٥٠٠٠ نسمة فهناك ١٢٠ مركز من أصل ١٢٢ مركز منتشرة في جميع أنحاء البلاد. وقد نشأ معظم هذه المراكز خلال القرن التاسع عشر والكثير منها يرجع تاريخها إلى أبعد من ذلك ومن المحتمل إلى قبل ألف سنة مضت، وذلك عندما هاجر أوائل اليوروبا إلى هذا القسم من الاقليم. وفي أوائل القرن التاسع عشر كانت هناك حروب ومنازعات مستمرة بين سكان مدن اليوروبا وبين سكان شمال نيجيريا المجاورين لهم، فكان اللاجئين من المدن المنهزمة يهربون ويتجمعون في المدن التي سلت من عمليات الغزو والدمار فيزداد بذلك عدد سكانها ثم لا يلبثوا أن يستقروا بها. فنسلا مدينة (أبيوكوتا) التي يبلغ عدد سكانها كما ذكرنا أكثر من ١٩٠ ألف نسمة وجمدت ونشأت عام ١٨٢٠م نتيجة لجوء سكان المدن المنهزمة المجاورة، كما كثر عدد المدن الجديدة ضمن منطقة الغابات في القسم الجنوبي وذلك لهروب السكان أمام هجمات وحش أهل الشمال. ونلاحظ أن هذه المراكز السكنية الجديدة في الجنوب هي من أوائل المراكز التي دخل إليها الأوروبيون من المبشرين المسيحيين الذين انطلقوا منها إلى داخل البلاد. ومن أشهر المدن القديمة التي نجت من تلك الغزوات هي مدينة أبادان التي أصبحت فيما بعد نتيجة لذلك مركزا كبيرا للعمليات الحربية. ومنذ ذلك الوقت كانت لها السيطرة والاشراف على جميع أرجاء الاقليم من الناحيتين السياسية والاقتصادية.

وبعد وصول البريطانيين ببلاد اليوروبا واستيلائهم عليها وصلوا مدنها بمدينة (لاجوس) والساحل عند جزيرة (أدر) بخطوط حديدية مما ساعد على نمو هذه المدن نموا مستمرا وبسرعة فالت أكبر المدن الاخرى وأصبحت مدنا كبرى كالتى ذكرنا البعض منها والتي يتميز كل منها بوجود قسمين أحدهما القديم

الذى تنتشر فيه المساكن القديمة المزدهرة بالسكان باحيائها الفقيرة المهملة والقسم الآخر وهو الحديث الذى يتميز بمبانيه الحديثة والخدمات العامة الممتازة من مياه نقية وكهرباء وغيرها . ومعظم سكان القسم الثانى هم من النيجيريين الذين هجروا مراكز السكن المزدهرة القديمة . يبلغ عدد سكان ابادان فى الوقت الحاضر أكثر من نصف مليون نسمة والى ستصبح فى المستقبل من أكبر مدن أفريقية وربما تفوق أهميتها - أمية لاجوس العاصمة ، التى يبلغ عدد سكانها حسب احصاء عام ١٩٦٢ م - ٦٦٥٢٤٦ نسمة أما مدن (اوجيوموشو) و (لافى) و (ايبوكوتا) فجميعها أكثر من ١٠٠ الف نسمة .

تعتبر العاصمة لاجوس الواقعة على الطرف الجنوبى للاقليم من المدن الكبرى التى تتمتع بمستوى عال من الفعاليات الاقتصادية وبالنسبة للمحاصيل الزراعية الغذائية الضرورية لسكان لاجوس والمدن الأخرى لانزال ترويع وتنمو ضمن منطقة لا تبعد عن المدينة أكثر من بضعة كيلو مترات ومعظم العاملين فى زراعة الحقول هم من النساء ، أما الرجال فمعظمهم يعملون فى الصناعة وغيرها من الحرف التى لانزال فى دور النمو والتطور . وقد احترف عدد كبير منهم حرفا بسيطة كالنسيج وصباغة الاقشة ودباغة الجلود . أما بالنسبة للاسباب والعوامل التى جعلت من سكان هذا الاقليم ان يتجمعوا فى المدن وعدم الانتشار فى المزارع والحقول الواسعة المجاورة ترجع إلى أن معظم المحصول الزراعى هو من الكاكاو الذى لا يحتاج إلى عناية كبيرة مستمرة ولا إلى أيدي عاملة كثيرة ترعاه بعد زراعته .

والذى نلاحظه فى هذا الاقليم أن الروابط العائلية والمبادات والتقاليد

القديمة التي كان يتمسك بها سكان وجماعات هذا الاقليم قد ضعفت نتيجة الحركة وانتقال الكثير منهم من المناطق الريفية إلى ضواحي المدن وسكنهم في منازل يضم كل منها عائلة واحدة أصبحت بعيدة عن اقرانها وانسابها .

على الرغم من التطور الصناعي في الاقليم الجنوبي الغربي فيسقط اقتصاد الجنوب الغربي معتمدا على الزراعة وخاصة زراعة الكاكاو الذي يعتبر المورد الرئيسي لثروة البلاد . وثاني نيجيريا بالمائة الثانية بالنسبة للإنتاج العالمي بعد ثاقه وتقدر مساحة الارض المزروعة بالكاكاو بمليون (اكر) يقع معظمها في نطاق ينحني جهة الشرق من الخط الحديدي قرب ابادان إلى (اوندر) وكثيرا ماتعرض أشجار الكاكاو للأمراض والآفات الزراعية كتورم البراعم مما يؤثر على الانتاج ، ولكن اهتمام الهيئات الزراعية بالمكافحة ورش المبيدات قد حدد من انتشارها وأثرها السوء على الانتاج . والمقدر بعد توسع زراعة الكاكاو ونشاط عمليات المكافحة أن ترفع كميّات المحصول إلى ٢٠٠.٠٠٠ طن في عام

١٩٧٢ .

وكما ذكرنا أن محصول الكاكاو في هذا الاقليم الغربي من نيجيريا قد أدى إلى رفع مستوى معيشة السكان أكثر من أي جزء آخر من نيجيريا لذلك نجد أن جميع الأطفال الذين يبلغون سن الدراسة يدخلون المدارس الابتدائية . كما ينتج هذا الاقليم أيضا محصول الكولا الذي يصدر إلى الشمال وكذلك بذور نخيل الزيت التي تصدر إلى المملكة المتحدة .

ونظرا لافتقار الاقليم للمعادن الثمينة فإن التطور الصناعي فيه محدود جدا ماعدا منطقة لاجوس . ولذلك وجدت، عددة مئة كبرى تعتمد على محصول زراعي واحد . كما أن هذا الاقليم يتمتع بوجود شبكه من الطرق البرية جيدة .

. لاجوس :-

تعتبر لاجوس ميناء تجارياً هاماً لمعظم نيجيريا . وأن هذه الأهمية قديمة جدا ترجع إلى بداية عهد تجارة الرقيق . فقد ساعد موقعها على تصدير القوى البشرية ، والذي سهل هذه التجارة الحروب التي كانت دائمة في أراضي أوروبا والتي دفعت سكانها للهروب إلى مدن الجنوب . وبعد احتلال الانجليز لهذه المدينة عام ١٨٩١ م لجأ إليها السكان من المناطق الداخلية طلباً للامن والاستقرار . وبعد حركة تحرير العبيد وصل إليها العبيد الاحرار من فريتاون (في سيراليون) ومن البرازيل ، لذلك نجد أن هذه المدينة قد تأثرت بهم بالنسبة لطراز البناء وأسلوب المعيشة فالبروتستانت الذين جاءوا من فريتاون أسسوا نوادة لاسلوب الحياة في المدينة ، أما الكاثوليك الذين جاءوا من البرازيل فقد دربوا على الكثير من المهن كالنجارة والخيطة والصباغة ، وقد جلب البعض منهم التأثير البرتغالي في تصميم مدينة لاجوس والمدن الساحلية الأخرى . ولقد نمت منطقة سكنى البريطانيين وتطورت في جزيرة لاجوس التي تقع في الجانب الشرق من الجزيرة بعيداً عن مساكن الافريقيين التي تتميز بعدم العناية الصحية والخدمات الجيدة

تعتبر لاجوس من أكبر موانئ نيجيريا حيث يبلغ حجم التجارة التي تشحنها السفن سنوياً بثلاثة ملايين طن . فمن تخم كادونا معظم شمال نيجيريا والاقطار الداخلية المجاورة . وقد تأسست عدة مصانع وأخرى في طريق الانشاء شمال (أباجا) . ومن هذه المصانع مصانع للاسمنت والنسيج والزيوت النباتية والزبدة الصناعية والدقيق والصابون والبهرة . وأصبحت هذه المنطقة الصناعية مكتظة بالسكان بصورة شديدة ، وقد زحف السكان بمنازلهم إلى الساحل حيث أعدت مئات الأقدحة من أراضي المدقعات لهذا الغرض ، كما أن عدة مصانع تأسست

شمال المدينة عند موقع موشن واشودي في الاقليم الغربي .

الغرب الاسط والدلتا . -

تنحصر هذه المنطقة بين النطاق الرئيسي للكافا في الغرب - وبين نهر النيجر .
وتسكنها قبائل البهي (أيبير) وقبائل (الأيبو) الذين عبر الكثير منهم نهر النيجر
من المنطقة المزدحمة بالسكان والرافعة إلى الشرق من هذا النهر . وتتميز هذه
المنطقة بالانخفاض وقلة كثافة السكان بسبب طبيعة الأرض فالكثافة فيها تقل
عن ٣٥٠ نسمة في الكيلو متر المربع . وفي الجنوب الشرق من المنطقة حيث يقع
أقليم الدلتا ومستقعاته تنتشر قرى الصيادين من جماعات الجكري والأجار على
امتداد سواحل الخاجان الضحلة والبحيرات الشاطئية (لاجونات) .



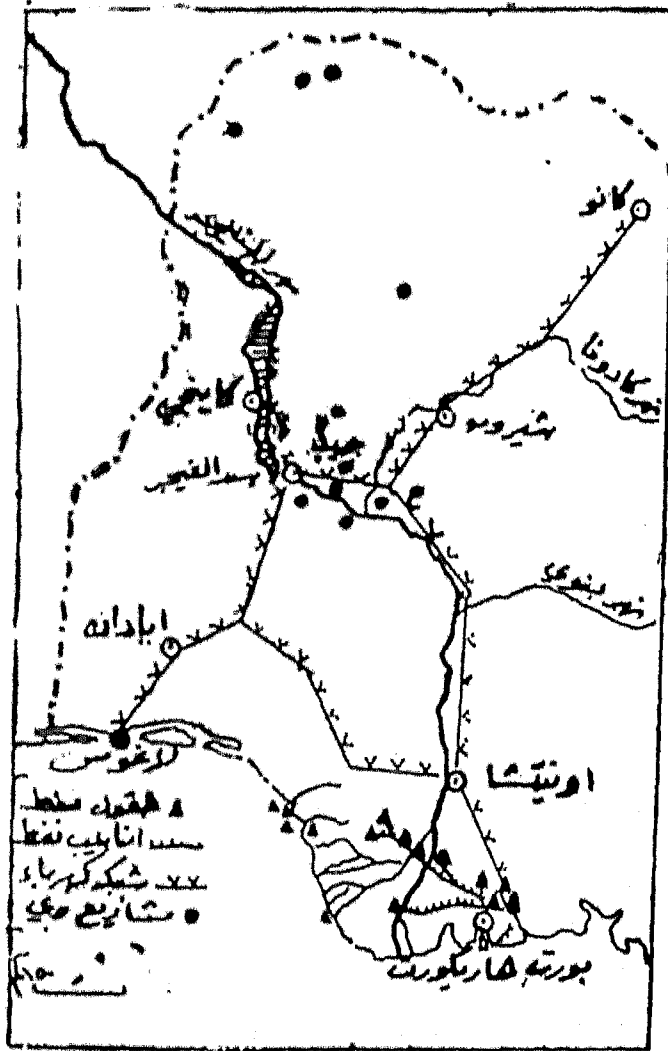
(شكل ١٠٧)

يعتبر انتاج المطاط والأخشاب الثمينة من المنتجات الرئيسة لمنطقة (بنين)

والاقليم الممتد غربا ، وقد بدأ جمع المطاط الطبيعي من غابات هذا الاقليم في القرن التاسع عشر ، وفي أوائل القرن الحالى أخذت زراعته تنتشر في المنطقة المجاورة لمدينة (سابله) ، وقد ملكت بعض هذه المناطق الأفريقية . ويخرج في الوقت الحاضر ٩٠ بالمئة من صادرات نيجيريا من المطاط من هذا الاقليم والتي تبلغ قيمتها السنوية أكثر من ١٠ مليون جنيه استرليني . ولا تزال المزارع الحديثة محدودة حيث لا تساهم بإنتاج هذه المادة سوى بـ عشر محصول المطاط ويأتى الباقى عن طريق جمع المحصول من المزارع الصغيرة التي يملكها صغار المزارعين . والملاحظ أن إنتاج (الاكر) الواحد في المزارع الصغيرة ضئيل جدا بالنسبة لما تنتجه المزارع الحديثة الواسعة وذلك بسبب العناية الكبيرة في الأخيرة ، حيث لا يزيد إنتاج (الاكر) في الأولى عن ٢٠٠ ليبرة من المطاط بينما في الثانية وهي الحديثة يبلغ معدل إنتاج الاكر الواحد ١٠٠٠ ليبرة . والملاحظ أيضا أن سوق المطاط غير مستقر بل تجده كثير التقلب بسبب انتشار وتوسع زراعة هذا المحصول في مناطق أخرى من العالم خاصة في شبه جزيرة الملايو وكذلك بسبب منافسة المطاط الصناعى ، ولذلك فإن اعتماد نيجيريا على عوائد هذا المحصول غير مضمونة . ولقد كان الإنتاج في عام ١٩٥٢ حوالي ١٣ ألف طن زاد إلى ٦٤ ألف طن عام ١٩٦٣ والذي يؤلف ٧٪ من الإنتاج العالمى .

أما إنتاج الأخشاب من الغابات المدارية فيتركز في المنطقة الواقعة جنوب بنين حيث يؤتى بالكتل الخشبية الضخمة من داخل الغابات إلى مجرى النهر لتعوم وتنحدر نحو الجنوب ليختار الجيد منها لعرض التصدير إلى خارج البلاد وينقل الباقى إلى منطقة المصنع الضخم الذى أنشأ في مدينة (سابله) والذي تملكه الشركة الأفريقية المتحدة وهو من أكبر المشاريع الصناعية في نيجيريا يقوم بصناعة

الرقائق الخشبية (القشرة) التي تلتصق على ألواح من أخشاب رخيصة تصدر
كميات كبيرة منها إلى أوروبا وبلدان أخرى وقد ارتفعت وأزدادت الصادرات
من هذه الصناعة إلى أكثر من ٥٠ بالمئة بين عام ١٩٥٥ وعام ١٩٦٠ . وقد



مشروعات نهر النيجر وحقول النفط

تقلت أسمار هذه السلعة تهلبا كبيرا في فترات عديدة ومع ذلك فزيادة الطلب المحلي عليها مستمر ، وستؤدي هذه الزيادة في الطلب المحلي إلى تشجيع هذه الصناعة وأعطائها قدرة عظيمة في المستقبل لسد جميع احتياجات هذا الطلب داخل البلاد .

لقد اكتشف البترول عام ١٩٦٢ م قرب بوروتو في مناطق تبعد على الساحل بحوالى ١١ كم في القسم الغربي من دلتا النيجر ، وكان الانتاج اليومي ٢٠٠ برميل . وبدأ بتصدير البترول المستخرج من الغرب الأوسط عام ١٩٦٤ بكميات تجارية وأصبح منها بالنسبة للاقتصاد المحلي لهذا الاقليم . وقد بلغ انتاج نيجيريا من البترول عام ١٩١٠ (٥٢٨٨ مليون طن) بعد أن كان عام ١٩٦٦ (١٨٥٥ مليون طن) واستمر الانتاج بالزيادة حتى وصل عام ١٩٧٤ إلى مئة مليون طن حيث فاق انتاجه لإنتاج ليبيا (٧٣٢٣ مليون طن) في نفس السنة .

اقليم شرق نيجيريا :

يتميز هذا الاقليم بالكثافة العالية للسكان — حيث بلغ في منطقة قبائل الأبو المنتشرة في مرتفعات شرق نيجيريا أكثر من ١٥٠٠ نسمة في الكيلو متر المربع وبهذه الكثافة يتوزع سكان قبائل الايبيو في مناطق السهول المنحدرة انحدارا تدريجيا قرب الساحل وخاصة بالقرب من مدينة (اكوت اكبين) ، وتصل الكثافة في بعض المناطق إلى ١٤٠٠ نسمة في الكم وهي متساربة إلى كثافة السكان في وادي النيل بجمهورية مصر العربية ومناطق الرز في جنوب غرب اسيا .

وعلى الرغم من هذه الكثافة العالية للسكان فلا تزال الزراعة غير متطورة تطورا يتناسب مع نمو السكان وعدم صلاحية التربة التي تكوّنت من الصخور

الرسومية الصالحة لنمو اشجار نخيل الزيت ، وفي حالة العناية بهذه التربة واستصلاحها تنتج كميات وافرة من المحاصيل الغذائية كالذرة واليام والخضروات. نتيجة لإنتشار الغابات الكثيفة وعدم وجود شبكة من الطرق تربط بين اجزاء هذا الاقليم نجد أن جميع المستوطنات السكنية إلى عهد قريب كانت مبعثرة ومتفرقة وقد كان للسكان مواطن على شكل قرى يعيشون في أكواخ مستطيلة الشكل تشيد من أغصان الأشجار وتسقف بالثش والتعب أو بأوراق النخيل وفي بعض الأحيان تبنى جدران هذه المنازل والاكواخ بالطين ومظم هذه القرى النائية وان اختلف طرازها من مكان لاخر فهي محافظة بساتين وحقول تخصص لإنتاج المحاصيل الدرنية والخضروات التي تنمو في ظل اشجار نخيل الزيت والاشجار المثمرة الأخرى ، كما كانت هذه القرى في الماضي محافظة بسدة ترابية كجدار يحميها شر المتدين ويحدد معالمها بالاضافة لنطاق من الغابات العالية . ويعيش سكان كل قرية من هذه القرى منزلين تماما عن سكان القرى الأخرى مقتفين أثر اسلافهم حيث تكفي هذه القرى نفسها بنفسها اقتصاديا واجتماعيا ، وقد يصل سكان بعض هذه القرى إلى ١٠٠٠٠ نسمة ، وعلى الرغم من هذا العدد الكبير فلا تزال محافظة على طابعها القروي . وكانت المدن الوحيدة في هذا الاقليم هي الموانئ الساحلية الواقعة على الخلابان الداخلية الصغيرة مثل موانئ (براس) و (بوجيا) و (برني) و (كالابار) بالاضافة للبناء النهري الواقع على نهر النيجر وهو ميناء (أرتيشا) . ولا يزال هذا الاقليم تكتنفه الغابات والاحراش ولا يوجد فيه سوى مساحات محدودة من الاراضي المكشوفة التي تزداد من سنة لاخرى للأراض الرراعية .

تنخفض كثافة السكان وتخف في المناطق الشرقية من الاقليم بسبب

التصريف الردىء والتربة الثقيلة . ومع ذلك فإن معدل هذه الكثافة أكثر من معدل الكثافة فى أى من اقاليم غرب أفريقيا جميعها ، ولا يشابهها فى الكثافة سوى سفوح التلال بمجمهورية الكرون المجاورة . تعاني بعض المناطق الشديدة الازدحام بالسكان من ظاهرة التعرية وخاصة فى المرتفعات الشرقية للأقليم وكذلك الجانب الشرقى من هضبة (أودى) وأصبحت الوديان الضيقة التى تكونت بفعل المجارى المائية عائقا كبيرا لطرق المواصلات . وبسبب هذه التعرية التى أصابت هذه المناطق بالإضافة لقطع الغابات أصبح بعضها غير صالح للزراعة بناتا ، فلا ينمو فيها سوى بعض الحشائش ومنها الأنواع التى يستفاد منها فى تشييد الأكواخ . لذلك يحاول سكان القرى استصلاح الأراضى المحيطة بما كنهم لفرض زراعتها بالمحاصيل الغذائية الضرورية لهم . وعلى الرغم من هذا الجهد الكبير الذى يبذله سكان القرى الزراعية فإن مواردها ضئيلة جدا لا تكفى للعدد المتزايد من السكان ، لذلك كثرت الهجرة من المناطق المزدهرة وخاصة من الرجال القادرين على العمل حيث يذهبون إلى المدن تاركين وراءهم النساء والكهول ، ومن أهمها ميناء (بورت هاريكورت) الذى تأسس ليكون محطة نهائية للسكك الحديدية الداخلية التى تصل إلى حقول فحم (اينوجو) ، وقد جذبت هذه المدينة العديد من هؤلاء المهاجرين للحاجة إليهم فى أعمال البناء والانشاءات المختلفة وهى على اتصال مباشر مع حقول نجيل الزيت المجاورة ، كما يذهب البعض منهم إلى مدينة ابا ومدينة امراهيا وكلاهما مركزان تجاريان يتمان على الخط الحديدى الذى يصل إلى (اينوجو) العاصمة الادارية للأقليم الشرقى ، ومنهم من يتعد أكثر من ذلك فيذهب إلى لاجوس واسحيانا إلى مدن الشمال .

ويحرص معظم السكان على إدخال أبنائهم المدارس، ولكن كثرة الخريجين لا تتوفر
بجميع فرص العمل . كما أن خريجي المدارس الثانوية التي يبلغ عددها في الاقليم
١٤٧ مدرسة لا يرغبون العودة للعمل في الأراضي الزراعية، لذلك بدأت الدولة
بحل تتم مشكلة هؤلاء عن طريق الصنيع أو اعداد أيدى عاملة ماهرة منهم
للمشاريع الزراعية .

انذ كانت الصناعة في هذا الاقليم محدودة حتى الخمسينات من القرن الحالى
وقاصرة على مصانع للصابون في (أبا) وصناعة (الجارى) وهو الدقيق المستخرج
من ثمر الكسافا والذي يكون غذاء مفيداً للسكان ، كما تنتشر في هذا الاقليم مصاصر
الزيت اليدوية بالإضافة لبعض المعاصر الآلية الكبيرة . والصناعة الوحيدة التي
تستخلص عدد كبيراً من العمال هي مناجم الفحم في (اينوجو) وقد أنشأت في
الخمسينات من هذا القرن محطة لانتاج الطاقة الكهربائية على نهر (أوجي) وأخذ
فحم (اينوجو) ينقل إليها محمولاً على الاسلاك المعلقة عبر التلال . وقد تأسست
صناعة الأسمت في (نكالاجا) التي تعتمد على صخور الاليمنتون المحلية وعلى
مادة الوقود من الفحم المتوفر في المناجم القريبة . والملاحظ أن إنتاج الفحم
الحجري لم يزداد وذلك بسبب انتشار استخدام فاطرات الديزل بدل القاطرات
التي كانت تعمل بالفحم . ونتيجة لتطور صناعة الغاز الطبيعي والبتروول في البلاد
ظهرت منافسة كبيرة للفحم بحيث أخذت عدة مناجم تغلق أبوابها وتوقف العمل
فيها . وهناك أمل واحد لاعادة تشغيل هذه المناجم والاستفادة منها بعد أن
تأسست صناعة الفولاذ في هذا الاقليم وقد اختيرت (اينوجو) مركزاً لهذه
الصناعة التي تعتمد على الحديد المحلي وقد يصل إنتاج الفولاذ إلى ١٥٠.٠٠٠ طن
سنوياً .

وسهتوقف التطور والنمو الصناعي على مدى الاكتشافات الحديثة لحقول النفط في دلتا النيجر بالقرب من ميناء (هاركورت) والذي يمتد بعيدا عن الساحل في قاع البحر . ولقد تم في عام ١٩٦٤ إنشاء مصفاة للنفط في (اليه) بكلفة ١٠ مليون جنيه تمون حاجة نيجيريا من البنزين والكيروسين مع كليات قليلة للتصدير ، وهناك أمل كبير في تطوير الصناعة في المستقبل بسبب توفر مادة الوقود الرخيصة من البترول والغاز الطبيعي . ونلاحظ أن المنطقة الصناعية في (هاركورت) تمون وتجهز في الوقت الحاضر بـ ٥ مليون قدم مكعب من الغاز الطبيعي يوميا . وأصبح الغاز ينقل بواسطة الأنايب إلى مصانع (أبا) ومصانع إنتاج المعدات الكهربية في (أفام) . كما توجد مشاريع صناعية عديدة في طريق الانجاز مثل صناعة إطارات السيارات وصناعات الألمونيوم ومطاحن الدقيق والأواني والأدوات الزجاجية ويعتبر ميناء هاركورت ثاني مركز صناعي بعد لاجوس .

على الرغم من تطور ونمو صناعة النفط والصناعات الأخرى فإن اقتصاد الأقليم الشرق لنيجيريا سيظل لضع سنوات قادمة يعتمد على الإنتاج الزراعي وخاصة زيت النخيل الذي يعتبر المصدر الرئيسي لموارد الأقليم (١٥ مليون جنيه سنويا) . ونلاحظ أن ٩٧ ٪ من محصول زيت النخيل يأتي من الأشجار الشبه النابية والثلاثة بالمئة الأخرى تأتي من أشجار المزارع الخاصة به ، ونجد الأولى مبعثرة في الغابة تبعد الواحدة عن الأخرى بمسافة كبيرة بحيث لا يحوى الأكر الواحد إلا على عدد يتراوح بين ١٠٠ إلى ١٠٠٠ شجرة ومعدل ارتفاع الشجرة ٢٠ م ومحصولها قليل . أما النخيل المزروع بالحقول الخاصة وبيذور منتقاة ينتج زيتا تزيد كميته على الزيت المنتج من النخيل الشبه للغاى بستمرات . وأخذت الدولة

تنشأ المزارع الواسعة بالإضافة للمزارع الصغيرة التي يملكها الأهالي .

وتوسعت في هذا الاقليم أيضا زراعة المطاط تحت إشراف سلطات الاقليم وشركة دنلوب للمطاط . وفي الخمسينات وبعد تحسن طرق المواصلات أنشأت مزارع جديدة كما تحسنت زراعته في منطقة (أيكوم) بعد إصلاح التربة

نتيجة لقلة المراعى وكثافة السكان العالية والحاجة إلى اللحوم تنقل المواشى من الشمال إلى الجنوب ، كما تستورد الاسماك المجففة خاصة من التروبيج بقيمة خدمة ملايين جنيه سنويا . وما عدا ذلك فالإقليم يكتفى بنفسه من السلع الغذائية وخاصة بالنسبة للرز الذي توسعت زراعته واستخدام الآلات الميكانيكية في تربيته وبشره .

هناك منطقتان لزراعة الرز تقعان في إقليم المستنقعات ذو الكثافة السكانية المنخفضة ، الأولى بالقرب من ملتقى نهر النيجر ونهر (أنيمبرا) عند مدينة (أونتشا) والثانية إلى الشمال الشرقى منه بين (أباكاليسكي) و (أوكوجا) وجميع العاملين في هذه المزارع هم من المهاجرين الشباب الذين ينظر إليهم السكان المحليين نظرة امتنان واحترام . ونتيجة لمساعدى وجهود هؤلاء المزارعين ارتفع إنتاج الرز في الاقليم الشرقى إلى ٨٠٠٠ طن سنويا والذي يصدر ربهه إلى العاصمة لاجوس . وبالإمكان زيادة الإنتاج أكثر فأكث بعد السيطرة على المياه وإزالة غابات المنجروف وإعداد الأرض لهذه الزراعة وكذلك هجرة أيدي عاملة مستمرة من أقاليم أخرى حيث أن السكان المحليين الذين يعيشون قرب مناطق زراعة هذا المحصول وفي الأهوار المجاورة هم من الصيادين الذين يصعب تغيير مهنتهم من الصيد إلى الزراعة .

وإذا أراد الأقليم الشرقى أن يكون المركز الصناعى لغرب أفريقيا - وهذه

رغبة سكانه ورغبة الحكومة سفلًا بد من تحسين طرق وإصلاح المواصلات ووسائل النقل مع الأقاليم الأخرى وبالأخص الأقاليم الغربية. فالى عهد قريب كانت البضائع التى تذهب إلى الغرب تنقل عبر الأنهار بواسطة العبارات النهرية لعدم وجود الجسور على نهر النيجر . وقد عملت الدولة على بناء عدة جسور ضخمة على هذا النهر كالجسر الذى أنشأ عند مدينة (أونيتشا) حيث كان يوجد ميناء نهرى قديم مناسب وصالح جدا للتجارة . وبعد إنشاء هذا الجسر الحديث وأعادة بناء الميناء القديم عام ١٩٠٥ بتكاليف قدرت بنصف مليون جنيه سوف تصبح مدينة (أونيتشا) من المدن الكبرى فى غرب أفريقيا .

« شمال نيجيريا »

يتميز القسم الشمالى من نيجيريا بالتباين الكبير بين أقاليمه وضآلة طاقاته الانتاجية وبعمرة سكانه بخلاف الأقاليم الجنوبية . ويرجع السبب فى ذلك إلى أولا : وجود أقليم السفانا الواسع فى الوسط وانتشار ذبابة التسي وتانيا : الجفاف الذى يسود الشمال حيث أقليم الحشائش القيصرة (الأستبس) بالإضافة لقلّة الموارد المائية . وأهم أقاليم الشمال النيجيرى هو أقليم كانو .

أقليم كانو :-

يعتبر أقليم كانو من أوسع وأكبر الأقاليم السكانية والذى يمتد ٢٠٠ ميل إلى الشرق من خط تقسيم المياه (تشاد - النيجر) عبر مقاطعة كانو وشمال مقاطعة (باوجى) وإلى الغرب من مقاطعة (بورنو) . وتبلغ كثافة السكان حول مدينة كانو ٨٠٠ نسمة بالكيلومتر المربع ، ويعيش حوالى ١ ٣/٤ مليون نسمة ضمن ٥٠ كم حول مركز المدينة . وقل هذه الكثافة إلى الشمال من مدينة (زاريا) وإلى الجنوب الشرقى لمدينة (كاتسينا) . وأن المنطقة القليلة الكثافة التى تقع غرب

هذا الاقليم كانت لفترة طويلة من الزمن منطقة صراع بين مملكة (كاتينا) ومملكة (جوير) وقد جردت من السكان في منتصف القرن الماضي من قبل حاكم هولانده لمملكة كاتينا . وتتميز المناطق الواقعة جنوب زاربا وكذلك الحافات الجنوبية لاقليم كانو بكثافة الأشراش وانتشار ذبابة التسي تسي التي تنقل مرض النوم الخطير . وترتفع هذه المنطقة أقل جودة من تربة الاراضي الواقعة في أقصى شمال الاقليم . أما المناطق شرق كانو فهي عبارة عن سهول رملية تتحدر إلى إقليم منخفض يقع حوالي بحيرة تشاد حيث تنتشر المستنقعات وتختلف كثافة السكان الذين هم من قبائل الهارسا والكاتوردي ، ويهيمن المناخ في إقليم المستنقعات بفترة جفاف طويلة لذلك تنتشر الآبار العميقة للحصول على مياه الشرب والزراعة المحدودة ، وتكثر وتنسج مناطق المستنقعات في موسم الأمطار والتي تسمى بحليا (فادما) .

تكلم النابية العظمى من سكان (كانو) لغة الهارسا وهم من المسلمين الذين يمتنون حرفة الزراعة ويرعون لأنفسهم المحاصيل للذئابة من الذرة والدخن ، كما يزرعون القطن والفول السوداني الاغراض التجارية . ويعيش هؤلاء السكان في قرى صغيرة ومجموعات من المساكن مبثرة خلال حقول الزراعة ، وتقوم كل عائلة من هؤلاء بزراعة أرض تبلغ مساحتها من ٥ إلى ١٠ أكر كما تمتلك أعداداً من الماعز والأضام مع بقر واحدة أو اثنتين أو سمار لاستعمالها في أغراض النقل . ويملك البعض من سكان هذا الاقليم مساحات زراعية واسعة مع عدد كبير من الماشية . وأخذ معظم الفلاحين الصغار يمتنون مهنة غير الزراعة كالصناعات الجلدية البسيطة والنسيج اليدوي وصناعة الحصر من سعف النخيل ، كما يعمل قسم منهم بتجارة المفرد وتعليم القرآن والجزارة . وأن معظم موظفي الدولة

الموجودين في كل قرية هم من أفراد عوائل الفلاحين الصغار .

لقد توسعت المناطق التي تزرع المحاصيل سنة بعد أخرى نتيجة لاستعمال الاسمدة والعناية بالتربة ، أما قلة إنتاج المحاصيل التي تحدث في بعض السنوات والتي تسبب المجاعات في الاقليم سببها قلة الأمطار لذلك تنقل الذرة من الاقليم الأوسط لتسد حاجة السكان وخاصة من الشيوخ والاطفال الذين يتأثرون أكثر من غيرهم بحدوث المجاعات ، ويضطر الكثير من سكان هذا الاقليم بيع أعداد من ماشيتهم وأغنامهم وماعزهم لشراء الحبوب والأطعمة الأخرى كما أن الكثير منهم يهجرون مواطنهم في الريف إلى المدن كما يرحل الشباب منهم إلى مناطق زراعة الكاكو في الجنوب بحثاً عن عمل ، كما يلبأ الفلاحون الذين يسكنون بالقرب من المدن الكبرى إلى حمل الأخشاب وبيعها لأغراض الوقود أو يستعملون حميرهم لنقل البضائع داخل المدينة كل ذلك للحصول على قوتهم الضروري من الأطعمة . وقد كثر في الآونة الأخيرة استعمال وسائل الري الآلية كالشادوف لرفع المياه في الفصل الجاف من الآبار وسقى المحاصيل الزراعية وخاصة الخضروات .

تعتبر مدينة كانو من أكبر المراكز التجارية في شمال البلاد وكان عدد سكانها في الماضي ينمو ببطء ولكنه ازداد في السنوات الأخيرة فكان عددهم في منتصف القرن التاسع عشر ٣٥٠.٠٠٠ نسمة زادوا إلى حوالي ٥٠٠.٠٠٠ نسمة عام ١٩٢١ وفي عام ١٩٥٢ وصلوا إلى ١٣٠.٠٠٠ نسمة ، أما في تعداد ١٩٦٣ فقد وصل تعدادهم إلى ٣٠٠.٠٠٠ نسمة .

أن أهم ما تصدره المناطق الزراعية في الشمال خاصة هو الفول السوداني حيث تستهلك كانوا الواحد ٢/٣ مليون طن سنوياً يستخدم أكثره في استخراج الزيت

الذى يشحن إلى الجنوب . كما تصل كنوا على استخراج الزيت من بذور قطن الشمال وتصدره بأجمه إلى الجنوب لقله الطلب المحلي عليه . وترقى أعداد كبيرة من الخنازير في ضواحي المدينة حيث يقدم لها دقيق الفول السوداني المتوفر بكثرة وتعتمد جميع هذه الخنازير بالسكة الحديد إلى لاجوس لأغراض التعليب . وقد تمت صناعات مختلفة في كانوا أهمها البيرة والدجائر والبطور والصابون والاحذية وتعتبر صناعة تعليب اللحوم ودباغة الجلود من أهم الصناعات الحديثة في الاقليم والذي شجع هذه الصناعات توفر الايدي العاملة الرخيصة والمواد الخام المحلية .

لقد كانت كانوا اجنبا من أهميتها الادارية وأصابتها إلى كادونا كما أنها فقدت أهميتها بالنسبة للمواصلات الجوية العالمية التي انتزعتها منها العاصمة لاجوس .

ومن أهم مدن الاقليم يد كنومى كاتسنا وزاريا وكادونا . تقع الاول قرب الركن الشمال الغربى للاقليم الكثيف بالسكان ولا ترتبط بخط حديدي مع الجنوب لذلك نجد هنا قد توقف عن النمو والتطور ومن المزمّل أن تنهض من هذا السبات بعد تحسن العلاقات التجارية بين نيجيريا وجمهورية النيجر . أما زاريا التي يبلغ عدد سكانها أكثر من ١٧٠ ألف نسمة فهي في موقع ممتاز بين كانوا وكادونا عند مفترق الطرق الحديدية المتجهة إلى نجرور ، وكارارا وها محلتان تقع عندهما الخطوط الحديدية المتجهة شمالا (انظر الشكل ١٠٤) . وتعتبر زاريا مركزا تجاريا مهما للاقليم القطن الذى يزرع - ويحلج ضمن منطقة لا تبعد عن المدينة بأكثر من ٨٠ كم ، كما يوجد فيها مركز للبحوث الزراعية الخاص بشمال نيجيريا . كما توجد جامعة الشمال بالقرب منها . أما مدينة كادونا الواقعة إلى الجنوب الغربي من زاريا فهذه على الخطوط الحديدية القائمة من ميتاني هاربر كورت .

ولاجوس قيس لها تاريخ قديم وحافل. كاللبن الثلاثة السابقة ، قد كانت في الماضي مسكرا للحكة الحديد على الجسر الواقع على نهر كادونا ، واختيرت عاصمة للشمال منذ عام ١٩٠٢ م حتى ١٩١٧ . ثم اختيرت لتكون ملتق الخطوط الحديدية الرئيسة بين الشمال والجنوب لنقل الركاب والبضائع ولقد نمت كادونا بنفس السرعة التي نمت بها باقي المراكز الادارية في افريقية منذ الحرب العالمية الثانية . ونظرا لموقعها الممتاز عند ملتق الطرق الحديدية نمت فيها عدة صناعات أهمها مشروع مصنع النسيج الذي - تأسس عام ١٩٥٦ م والذي ينتج حوالي ٢٠ مليون ياردة من الأثداء القطنية سنويا ويستخدم أكثر من ١٠٠٠ عامل . كما تأسست معامل نسيج أخرى وأخذت هذه المصانع في السنوات العشر الماضية تستهلك أكثر من ٢٠ بالمائة من مجموع إنتاج القطن النيجيري . وقد توسعت هذه المدينة اتساعا كبيرا على حساب مناطق الدنايا المحيطة بها فانمت خرواحيا وكثرت عددا .

هضبة جوس - -

تقع مدينة جوس وهي مركز هضبا الاقليم لك الجنوب الشرق من كادونا بمسافة ١٩٠ كم وللك الجنوب من كانو بمسافة ٢٤٠ كم ، وهي مركز تجاري لمنطقة مناخ التصدير بالإضافة لهضبة جوس بأكلها بل لمنطقة أوسع من ذلك . وقد استفادت هذه المدينة من مرور قرافل سيارات الشحن الثقيلة المتجهة نحو دايدجوري نجامينا (عاصمة تشاد) وذلك في العشرينيات من هذا القرن ثم أخذت تستفاد بعد ذلك من الطرق الجديدة والحديثة عبر جومين إلى يولا في الشرق بالإضافة للحكة الحديد التي تقطع عند دايدجوري عبر جومبل ، والأخيرة مركز لمنطقة زراعية على نهر جومولا الأسفل حيث زراعة القطن الواسعة

بالإضافة لتوسع زراعات محاصيل أخرى متعددة .

ان صناعة تعدين القصدير في هذا الاقليم متعرضة للتقلب من سنة إلى أخرى بسبب سياسة تخزين هذا المعدن الخام في الولايات المتحدة . ومع ذلك : الإنتاج يتزايد باضطراد حيث يبلغ الآن أكثر من ١٠٠.٠٠٠ طن سنويا . ويسيطر على إنتاج هذا المعدن شركة واحدة كبيرة مع عدة شركات صغيرة أخرى . ويعمل في هذه المناجم في الوقت الحاضر حوالي ٤٠.٠٠٠ عامل عمل . ترح أغلبهم من شمال البلاد من المناطق المزدحمة بالسكان والتي تتعرض للجفاف بين حير وآخر ويصير جميع إنتاج خام القصدير محليا في مركزين قرب جوس . ونتيجة لوجود هذا العدد الكبير من العمال نشأت في المدينة سوق مهمة للسلع الغذائية وان كيات كبيرة من القمح والمحاصيل الجذرية تشحن إلى جوس بالصكة الحديد والسيارات من بورنو في الشرق وزايا والنطاق الأوسط . وهناك مشروع كبير لزراعة الأرز في (شندام) جنوب الهضبة باستعمال الميكنة لسد حاجة عمال المناجم المتزايدة لهذه السلعة .

هاجر عدد كبير من أفراد قبائل الفولاني إلى هذه الهضبة في النصف الأول من هذا القرن معتمدين على رعي الماشية التي يقدر عددها بنصف مليون رأس ومستفيدين من الحشائش التي تنمو في المنطقة وممتلئين بها من مكان لآخر ، وتكون منتجات البان هذه المواشي من الزبد والجبين بالإضافة للحوم ثروة عظيمة لا طعام السكان المحليين .

يرجع أصل معظم سكان هذه الهضبة إلى قبائل البيروم وينتمي الباقون إلى قبائل أقل عددا . وعلى الرغم من تقدم هذا الاقليم بالمحاصيل الزراعية والصناعي بالإضافة لكثرة المهاجرين إليه خاصة من قبائل الفولاني الشمالية فهد

أن السكان المحليين لم يتأثروا كثيرا بهذا التطور والتقدم ولا تزال نجدهم مستعمرين في زراعة المحاصيل التقليدية التقليدية التي ورثوها عن آبائهم وأجدادهم ولم يستجيبوا بصورة فعالة للطلب المحلي على السلع الزراعية الأخرى وخاصة الخضروات الطازجة . ولا تزال لسائهم يتجولون ويمسكون في الحقول شبه عرايا وتظهر على وجوه الكثير من الفلاحين آثار وندبات مرض الجدري . ولتخلف هؤلاء المزارعين لا تزال الزراعة متأخرة بالرغم من الجهود التي تبذلها الدولة الحديثة في استصلاح الأراضي . والكثير من هؤلاء الفلاحين يقنعون بالقليل عن طريق القيام بأعمال وخدمات لا يقوم بها غيرهم كالخدمة في المنازل وحمل البضائع وغيرها من الأعمال البسيطة .

هناك منطقة تقع إلى جنوب جوس وهي منطقة بركورد لها مستقبل باهر في الصناعة والانتاج حيث أخذت ترد إليها المعدات الصناعية وتأسس المصانع وأخذ الكثير من السكان يحصلون على قسط وافر من المهارة الصناعية . وتمتص المنطقة بخدمات عالية بالنسبة للدواصل المحلية والماء والكهرباء كما أخذت حركة التعليم بين جماعة البيروم تنتج ثمارها .

بوراءو :

يقع هذا الأقليم في الركن الشمال الشرقي من نيجيريا إلى الغرب والجنوب من بحيرة تشاد ويتميز بقلة الانتاج الاقتصادي وانخفاض كثافة السكان ، يتجمع أغلب السكان في القرى المنتشرة عند قاعدة جبال مانديرا وعلى شواطئ الأنهار وبالقرب من المراكز السكنية مثل (مادوجوري) الواقعة على الطريق الرئيسي . الذي يصل الأقليم بالأقاليم الأخرى .

يبلغ عدد سكان هذا الاقليم ٢ مليون نسمة يسكنون في مساحة تبلغ حوالي ١٢٠ ألف كم^٢ لذلك الكثافة لا تزيد عن ١٧ نسمة بالكم^٢، وأن غالبية سكان هذا الاقليم هم من لاجئي قبائل الكانوري الذين ينتشرون في قرى صغيرة ويرعون الذرة والدخان والفول السوداني ويقومون بتربية الماشية. كما تشهد جماعات من قبائل الشوا العربية الذين هاجروا في القرن الماضي من المناطق الواقعة شرق بحيرة تباد والذين يفضلون رعي الماشية بدل الزراعة والكثير منهم يواصلون حياة التنقل ويتجرون بقطعاتهم بعد موسم الامطار من المناطق الرملية الجيدة الصرف في وسط بورنو إلى المناطق المجاورة للبحيرة والوديان التي تتوفر فيها المياه من تصريف مياه الأنهار إليها. أما أفراد قبائل النولاني فينتشرون حول نهر (بربه) في الشمال ونجدهم مع قبائل الشوا يتمون بتربية الماشية التي يملكها فلاحي قبائل الكانوري حيث يحتفظون بها مع قطعانهم الخاصة لقاء حصولهم على الالبان التي تنتجها تلك الماشية. وقد ازداد عدد الماشية زيادة كبيرة في الفترة بين ١٩٥٠ - ١٩٦٣.

ولتذيجة لإصلاح وتحسين الطرق إلى كاتو وجوس في المناطق التي لا تمر بها السكة الحديد زادت صادرات الاقليم من المحاصيل الزراعية وخاصة الفول السوداني. ولا بد من زيادة الفوائد والعائدات التي يحصل عليها أصحاب الماشية والأغنام والماعز لكي تشجعهم على زيادة التصدير إلى مدن الجنوب وإلى مدن ساحل بحيرة تشاد التي هي أسواق لبيع وشراء الأسماك. وتصدر سنويا من ساحل البحيرة إلى الجنوب آلاف الاطنان من الأسماك المجففة والتي ستزداد كيتها بعد تحسين وانخفاض أجور وسائل النقل بحيث يصبح إقليم بورنو بموقعه الممتاز على البحيرة المجهز الرئيس لمادة البروتين من لحوم الأسماك لجميع أنحاء نيجيريا.

وبعد اقتصينيات من هذا القرن أخذت الدولة تكثُر من حفر الآبار الارتوازية بعيدا عن ساحل البحيرة حتى بلغ عددها أكثر من ٢٠٠ بئر . شجع هذا تنقل رعاة قطعان الماشية طول الدمام في مناطق أوسع من ذى قبل وهي المناطق التي تقل بها الأمطار .

هناك نطاق واسع لزراعة الذرة يقع في شرق اقليم بورنو والذي يتميز بترته الصلصالية التي تحتفظ بنسبة عالية من الرطوبة التي اكتسبتها خلال الفصل الممطر وهي كافية لنمو محصول الذرة في فصل الجفاف . ويزرع هذا المحصول في شهر أيلول وتشرين الأول ويحصد في شباط . ويعيش الفلاحون في قرى اقيمت على كثبان رملية قائمة وسط التربة الصلصالية التي تفرق في الفصل الممطر .

ان مياه البحيرة العذبة (ذات التصريف الداخلى) وكذلك المياه الفصلية لنهر (يوبى) تسمح لتطور وزيادة المساحة الزراعية وبالامكان رى محصول البصل ومحاصيل أخرى باستعمال وسائل الرفع بالشادوف .

سيساعد الطلاب المتزايد على المواد الغذائية وارتفاع اسعارها في المستقبل على الاهتمام والبدء بإنجاز مشاريع زراعية تعتمد على مياه البحيرة كمشروع زراعة الرز قرب البحيرة حيث تفر الاراضى بالمياه . كما توجد مشاريع قيد المدرس لرى مساحات واسعة جدا وذلك بضخ المياه بواسطة الانابيب إلى السهول المجاورة وهناك مشكلة تجمع الأملاح فوق التربة التي ربما تعيق هذه المشاريع فلا بد من إيجاد وسيلة للتغلب عليها .

ان مدينة مايدروجورى الواقعة وسط الاقليم تعتبر مركز تجارى لهذا الاقليم حيث تنتهى عندها سكة حديد الجنوب وملتى لطرق السيارات القادمة من أبادان وفورت لامي وباما (في الكمرون) ولقد تأسست في هذه المدينة مخازن ومعامل

لجرش الفول السوداني لتقديمه طفاً للماشية . والعمل جارٍ لجمع الحليب من الرعاة المحليين وإعداده بالطرق الصناعية لغرض الاستهلاك المحلي والتصدير إلى انحاء أخرى من البلاد .

اقليم سو كوتو:

يقع هذا الاقليم في الركن الشمالي الغربي من نيجيريا حيث توسطه مدينة سو كوتو التي أصبحت مركزاً سياسياً ودينياً لمسئ الشمال في بداية القرن الثامن عشر عندما جاء أحد زعماء قبائل الفولاني وأزال سيطرة حكومات الهارسا . واتخذت ولشملت الحركة التجارية وازداد عدد السكان في المناطق المحاذية لمجاري وديان نهر سيكوتو وفي أوائل القرن الحالي عبر الكثير من أفراد قبائل الهارسا وحلو في سيكوتو هرباً من الخدمة العسكرية في المقاطعات الغربية المجاورة وعملت حكومة نيجيريا على حفر عدة آبار في المنطقة لينتفع منها أولئك الوافدين . كما ازيلت الأعشاب وأعدت الأرض للزراعة في مناطق كثيرة ، ويمضى الوقت تعرت التربة الرملية الفقيرة واختفت محليا مما جعل الكثير من سكان الاقليم يهجرون منازلهم هجرة فصلية إلى مناطق زراعة الكاكاو في هضبة الاشانغو وغرب نيجيريا بحيث تفتقد بعض المناطق في هذا الفصل الجاف نصف سكانها من الرجال .

وجرت محاولات ناجحة لرى مناطق واسعة في جنوب الاقليم وزراعتها بالقطن . ولكن هجرة سكان الشمال إلى هذه المناطق كانت تلبية . كما تعمل الدولة في الوقت الحاضر على اصلاح وتحسين مناطق الزراعة في وديان الأنهار والمجاري الشمالية فاعدت خريطة جوية لتساعد على دراسة التربة وقياس كمية المياه ومحاولة السيطرة على فيضانات الأنهار . وقد اكتشف في عهد قريب وجود المياه الباطنية على أعماق قليلة من سطح الأرض في بعض أقسام سو كوتو . ومن المصانع التي

أقيمت في سوكتو مؤخرًا مصنع للأسمنت وآخر للنسيج القطنى .

النطاق الاوسط :-

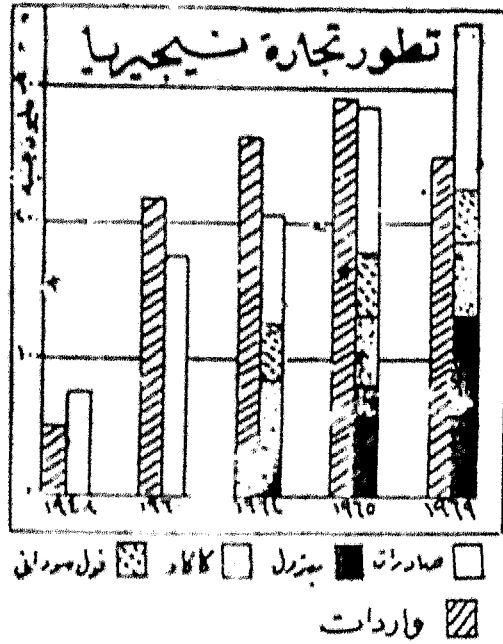
يشمل هذا النطاق الاراضى الجنوبية من القسم الشمالى لنيجيريا التى يجرى خلالها نهر بنوى والنيجر الاوسط ، ولقد تم الكثير من التطور والنمو فى هذا النطاق خلال العشر سنوات الماضية ، ويلاحظ ذلك من رفاهية السكان وارتفاع مستوى معيشتهم بالنسبة للفترة التى سبقتها حيث زاد وكثر الاقبال على التعليم أكثر من جيرانهم أبناء الشمال . وأصبحت بيوتهم على شكل مستطيل ومعقفة بالصفايح المعدنية بدل الاكواخ الدائرية التقليدية .

وأنشأت طرق جديدة ربطت بولا على نهر بنوى بمرس وأتوجو . كما تحسن النقل فى النهر وأعدت خطط لجعل هذا النهر (بنوى) أكثر فصالية . ووقوع ماكوردى على هذا النهر وعلى الخط الحديدى الرئيسى سيجعل منها مركزا مهما للصناعة فى المستقبل .

لقد حلت زراعة قصب السكر فى السمول الفيضية لنهر النيجر عند باسيتا ١٦ كم باتجاه مجرى نهر جيبا كما سينشأ فيها مصنع تكرير السكر الذى يجهز معظم احتياجات القطار لهذه السلعة بحلول عام ١٩٧٠ . وسيتيح موسم حصاد القصب إلى طلاب أيدى عاملة موسمية للهجرة من سوكتو .

أن التطور الذى سيحدثه مشروع سد النيجر سيتمدى النطاق الاوسط ويشمل جميع نيجيريا حيث سيجهز معظم احتياجات نيجيريا من الطاقة الكهربائية والباقي يجهز عن طريق استعمال الطاقة الحرارية من الغاز الطبيعى المتوفر فى إقليم الدلتا وستكون الخطوة الأولى بناء سد مسلح يبلغ ارتفاعه ٦٠ م وطوله ٤٢٠ م عند موقع كاينجى (أنظر الشكل ١٠٨) فى المكان الذى يضيّق به النهر حيث التلال

المحيطه بكلا جانبيه . وسيتم المشروع بتخزين المياه وعمل ١٢ وحدة لتوليد الطاقة للكهربائية ينتج كل واحدة منها ٨٠ مليون كيلوواط ، كما سيكون سطح السد طرقتا عبر النيجر للتطارات ووسائل النقل البرية لتو تستعمل في الوقت الحاضر الجسر القائم عند (جيبيا) . ويشجع هذا المشروع أيضا على تطور الزراعة في السهل الفيضي جنوب كاينج . ويجعل الملاحة النهرية مستمرة طول العام . كما سيعمم الري بواسطة المنضخات في الااضي الصالحة لزراعة قصب السكر والرز والمحاصيل الغذائية الأخرى . ومن ناحية ثانية ستكثر عمليات صيد الاسماك أمام السد .



(شكل ١٠٩)

تطور تجارة نيجيريا :

ارتفعت قيمة التجارة الخارجية لنيجيريا بعد الاستقلال اذ لهاها كبراً نتيجة

زيادة الانتاج وزيادة احتياجات البلد للسلع الاجنبية بسبب زيادة عدد السكان ولمشاريع التنمية . وقد بقيت قيمة الواردات أكبر من قيمة الصادرات حتى عام ١٩٦٩ وهي السنة التي بدأ فيها إنتاج البترول من حقوله في دلتا النيجر يزداد زيادة كبيرة ، حيث بدأت قيمة الصادرات تتغلب على قيمة الواردات . وتتكون معظم الواردات من المكائن الثقيلة والآلات الدائمة ووسائل النقل . كما لا يزال معظم التعامل التجاري مع بريطانيا . وبعد زيادة إنتاج البترول ظهرت أسواق جديدة شملت بصورة خاصة المانية الغربية واليابان .

« جمهورية غانه »

هذه الجمهورية هي من بلدان غرب أفريقية الواقعة على خليج غينيا والتي كانت حتى عام ١٩٥٧ (عام الاستقلال) مستعمرة بريطانية بأسم ساحل الذهب حيث تغير اسمها بعد الاستقلال إلى غانه وهو اسم للمملكة القديمة التي يرجع تأسيصها إلى عام (٣٠٠ م) والتي أصبحت امبراطورية يمتد نفوذها من نهر النيجر شرقا إلى ساحل المحيط الاطلسي غربا استمرت حتى عام ١٠٧٦ م (أنظر الشكل ٨) .

وبقي سكان هذه المنطقة من أفريقية سترون بتاريخهم القديم وقد دافعوا عن أرضهم ضد الغزو البريطاني دفاعا مستميتا ساهم فيه الرجال والنساء ولكن الأسلحة الحديثة ساعدت الانكاز على اخضاعهم وأصدرت انكثرا مرسوما عام ١٩٠٢ بفرض حمايتها على جميع أراضي غانه من الساحل حتى الاراضي الشمالية . وقد وجدت بريطانيا في هذه البلاد نظاما ثابتا للحكم ووحدة وطنية متماسكة وتجارة منظمة بالإضافة للمعدات والتقاليد التي يتقيد بها سكان المجتمع الغاني . لذلك فقد اضطر المستعمرون أن يحافظوا على النظام القائم مع إدخال بعض التعديلات التي تمكنهم عن طريقها فرض سيطرتهم على هذه البلاد بطريقة غير

مباشرة حيث كانوا يهدون أوامرهم عن طريق زعماء القبائل المحليين . ونتيجة
للوهى السياسى الذى يتمتع به الكثير من سكان غانه نجدها قد امتعت دون غيرها
من المستعمرات الافريقية بنظام شبه ديموقراطى منذ عام ١٩٢٥ م . وفى عام ١٩٠٩ م
تشكل حزب سياسى (المؤتمر الشعبى) بقيادة (دوىس كروما) تمكن عام ١٩٥١ م
من الحصول على الحكم الذاتى وشكل نسك وما حكموه جميع أعضائها من أبناء
غانه . وفى السادر من آذار عام ١٩٥٧ م نالت غانه استقلالها التام وبقى حزب
المؤتمر الشعبى قائما . كما وما يحكم البلاد حتى عام ١٩٦٦ م عندما نفي كروما
عن الحكم من قبل الجيش وبقى خارج البلاد .

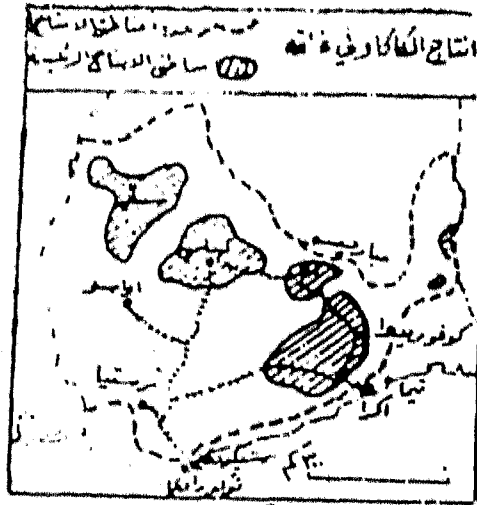
يرجع تقدم هذه الدولة اقتصاديا واجتماعيا إلى تطورها المكبر فقد أنشأ أول
خط حديدى فى غرب أفريقيا عام ١٩١٠ م وذلك لخدمة مناجم الذهب عند مدينة
(تاركوا) الذى يمتد حتى الساحل إلى ميناء (تاكورادى) وبناى هذا الخط
كانت خامات الذهب تنقل من المناجم على رؤوس النعام الافارقة مسافة ٣٠ كم
ثم بالسفن الشراعية خلال نهر (اسكورا) - أن نهر الأهمى - إلى اكسيم على
ساحل خليج غينيا . ثم امتد الخط شمالا إلى مناجم الذهب فى (أربواسى) وفى
عام ١٩٣٠ م بلغ نهايته الشمالية عند مدينة (كوماسى) الواقعة وسط إقليم اشانقى
وفى هذه الفترة كانت قد تأسست وبدأت أول نواعه للككاو فى منطقة (أكرا)
الساحلية فشلت أولا سفوح تلال المنطقة ثم امتدت إلى المستوطنات النائية
الواسعة إلى الغرب من نهر (ديسر) فى إقليم (اكيم - اكواكوا) . وقد مكنت
بناى خط حديدى آخر شرق البلاد - من أكرا إلى كوماسى - من نقل محصول
الككاو بسهولة إلى أكرا لتصديره خارج البلاد . وكان لسدا الخط الفضى فى نمو
وازدهار اقتصاد غانه والرخاء النفسى الذى ساد الاقليم وقد اكتشفت عدة

مناجم للذهب كما أن عشرات الملايين من أشجار الكاكاو بدأ يزرعها السكان في كل عام وأخذت قرى مزارعي الكاكاو الأولى تنتشر في منطقة أكواييم والمناطق المجاورة لها في سهول أكرا . وسكن جماعة النسي والكروبو مناطق التلال الغربية من أكرا، أما جماعة (الجا) و (الادانجية) تمتنع مواطنهم الأصلية قوب الساحل . ولقد تجمع هؤلاء الفلاحين على هيئة مشاركين بلجاعات عائلية حيث اشترى أراضى في منطقة الغابات المالية من السكان إلى الغرب من تلال أكواييم بعد أن قسمت على شكل مستطيلات (أشرطة) مختلفة الاتساع حسب عدد الأعضاء المساهمين وأخذوا يزرعونها بأنفسهم أو بواسطة العمال الأجرام .

وبحلول عام ١٩١١ بلغت صادرات الكاكاو السنوية ٤٠٠.٠٠٠ رطل كان يأتي معظمها من نطاق دائرة من الأراضى الزراعية يبلغ قطرها ٨٠ كم إلى الشمال الغربي من أكرا ، ومنذ ذلك الوقت تعتبر زان من أعظم البلدان المنتجة للكاكاو في العالم يليها البرازيل ثم نيجيريا . ونتيجة لذلك أصبح الكثير من الفلاحين وأصحاب المزارع المهاجرين من أغنياء البلد، وتحسنت حالتهم بفضل هذا المحصول وأخذوا يستغلون الأموال الفائضة في زراعة حقول جديدة تمتد إلى الشمال الغربي من ذلك النطاق كما أنهم أخذوا يبنون لهم بيوتا واسعة وحديثة في مواطنهم الأصلية وبالقرى من منطقة تلال أكواييم واهتموا كذلك بتعليم أولادهم على تقنيهم الخاصة .

وقد تميزت الفترة التي أعقبت الحرب العالمية الثانية بالرخاء والتقدم لاكثر من مرفق واحد من مرافق الحياة حيث أنشأت مئات الكيلو مترات من الطرق الجيدة الصالحة لسير وسائل النقل طول العام .

وقد تحسرك السكان بعيدا عن مواطنهم للبحث عن الأراضى الصالحة لزراعة



(شكل ١١١)

الكاكاو ، خاصة في إقليم اشانتي ، وأخذت الشاحنات الكبيرة تحمل هذا الكاكاو من مناطق زراعته متجهة نحو الساحل حيث موانئ التصدير . ، وقد فتح ميناء جديد عام ١٩٢٨ بالترب من ميناء سيكوتري وهو ميناء تاكورادي الذي أصبح الميناء الرئيسي بدلا من سيكوتري .

المناطق الطبيعية :-

تتميز مظاهر البنية والجيولوجية في غانه بالتشابه الكبير مع مظاهر بنوية و جيولوجية أفريقية الزيرية بسطحها المنحني الواسع الذي سبق أن تعرض لعوامل التعرية العنيفة وكذلك بصخورها القديمة . ونلاحظ أن أكثر من نصف سطح غانة يتكون من صخور متحولة لما قبل الكمبري مثل الشست والكوارتزيت والميكاشست والبيس التي تتخللها صخور نارية كالجرانيت والديوريت، ويتكون سطح معظم الأقسام الباقية من رواسب الزمن الأول وهي الحجر الرملي والصلصال المرتكز على صخور أقدم . وتمثل رواسب الزمن الأول منطقة واسعة من القسم

الشمال الأوسط للبلاد ومن حوض الفولتا مكونة هضبة ترتفع ما بين ١٠٠٠ إلى ٢٠٠٠ قدم . أما الطبقة الواقعة على امتداد الحافة الشرقية لحوض الفولتا والممتدة إلى ساحل البحر بالقرب من عاصمة أكرا فيكون سطحها من صخور التوائية أما قبل الكمبري أهمها الكوارتزيت والحجر الرملي مكونة سلاسل أكوابيم - توجو والتي يختلف ارتفاعها من مكان إلى آخر إذ يتراوح ما بين ٣٠٠ و ٩٠٠ متر . وتتميز المنطقة الواقعة إلى الجنوب من سلاسل أكوابيم - توجو ، وبوجه الحديد في الركن الجنوبي الشرق من البلاد بوجود سهول الفولتا المنبسطة والمكونة من صخور ما قبل الكمبري . أما منطقة دلتا نهر الفولتا والركن الجنوبي الغربي من البلاد على امتداد سلاسل اكسيم فتقلب عليها تكوينات الصخور الحديثة من الزمن الثالث إلى العصر الحديث وهي راسب من الحصى والرمال والصلصال والحجر الجيري والحجر الرملي والتي تخلط بها الفوسفات والملح .

المناخ والنبات الطبيعي :-

يتأثر مناخ غاناه كما هو الحال في الأنسام الأخرى من غرب أفريقية المطلة على خليج غينيا بتفاعل أوضاع بين كتلتين هوائيتين متباينتين الأولى انقارية المدارية الجافة المترية التي يصحبها هبوب الرياح الشمالية الشرقية والشمالية ، والثانية البحرية المدارية الرطبة التي تقترن بهبوب الرياح الموسمية الجنوبية الغربية من المحيط الأطلسي . وتتحرك منطقتاه التفاضلتين الكتلتين منسقة شمالا وجنوبا مع حركة تعامد الشمس وهي التي تسبب في معظم أمطار غاناه وتنقسم الكتلة الأولى وهي القارية في شهر كانون الثاني إلى خط عرض من ٥ - ٧ درجة شمالا ، كما توحف الثانية البحرية الرطبة في شهري تموز وأب شمالا حتى خط عرض ١٧

درجة ش . وتبلغ كمية الامطار السنوية في الاقسام الجنوبية من غانه ما بين ١٢٥ و ٢٠٠ سم تستقط في فترتين الاولى بين نيسان وتموز والثانية بين ايلول وتشرين الثاني. أما في شمال البلاد فلا تزيد كمية المطر على ١٢٥ سم تستقط في فترة واحدة بين نيسان وايلول يأتي بعدها فصل جاف طويل تسوده رياح الهرمتان الشمالية الشرقية الجافة التي تثير الغبار مما يؤدي إلى ضعف الرؤية ومع ذلك يرحب بها السكان لجفافها . أما معدلات الحرارة فتتراوح ما بين ٢٥ و ٢٩ درجة مئوية وتكون مصحوبة برطوبة نسبية عالية تنخفض انخفاضا ملحوظا خلال فترة هبوب رياح الهرمتان من الشمال التي تؤدي إلى انخفاض نسبي في درجات الحرارة ليلا وخاصة في الاقسام الشمالية . والملاحظ أن أمطار ساحل غانه هي أقل بكثير من أمطار ساحل نيجيريا بسبب هبوب الرياح الجنوبية الغربية موازية للساحل (انظر الشكل ٤٢) .

أما بالنسبة للنبات الطبيعي فالاقسام الشمالية التي تمتع بفصل جاف طويل وكذلك سهول اكرا التي لا يزيد معدل المطر فيها عن ٧٥ سم تنتشر فيها حشائش السفانا الطويلة (١) . أما في جنوب البلاد الغزيرة الامطار نوعاً وكذلك بعض المناطق الوسطى خاصة هضبة الاشانتي فتتميز الغابات المدارية التي تنتشر فيها أشجار نخيل الزيت والمطاط والذاموجني وهي ليست كثيفة كما هو في ساحل نيجيريا والسواحل الأخرى وذلك لشكل ساحل غانه وامتداده بشكل موازي لاتجاه الرياح الرطبة الجنوبية الغربية .

السكان وتكوينهم الاجتماعي :-

بلغ عدد سكان غانه في الاحصاء الذي جرى عام ١٩٦٠م (٦٠٧٢٧٠٠٠)

(١) زيادة الاطلاع راجع الفصل الثامن .

لسمة اذداد إلى ٩ مليون لسمة عام ١٩٧٥ . وكان متوسط الاعمار حسب احصاء ١٩٦٠ ، ١٨ سنة فقط وان المرم السكان واسع القاعدة أى أن الشباب والاحداث دون الـ ٢٥ سنة يؤلفون أكثر من ٦١٪ من مجموع السكان والذين دون العشرين سنة يؤلفون ٥٢٪ . وأن معدل نمو السكان السنوي يبلغ حوالى ٢.٥٪ . وعلى الرغم من صلاحية معظم أراضي غابه للزراعة فان كثافة السكان (٢٨ نسمة بالكم^٢) غير موزعة توزيعا عادلا على هذه المساحة بل نجد معظم السكان وبالأحرى حوالى ثلاثة أحماس المجموع يعيشون في أقل من ربع مساحة البلاد ، خاصة في حصول الكاكو وفي القسم الجنزوى إلى الغرب من نهر الفولتا ، وفي القسم الشمال الشرقى . كما يكون سكان المدن التي يزيد عدد سكانها على ٥٠٠٠ نسمة ، ٢٢٪ من مجموع السكان . ومن أشهر المدن الكبرى مع عدد سكانها بموجب تقديرات ١٩٧٠ هي :

١ - اكرا العاصمة	٦٢٣٢٩٠٠ نسمة
٢ - كوماسى	٢٤٣٢٠٠٠
٣ - شيكوندى وتاكورادى	١٢٨٢٢٠٠
٤ - كاب كوست	٤١٢٢٠٠
٥ - تيجا	١٥٢٠٠

ولا بد للدولة أن تهتم — نتيجة لتزايد ونمو السكان السريع — بوضع أسس متينة للاقتصاد النشأ الذى قوامه في الوقت الحاضر الزراعة كما عليها أن تضع الزيادة العالية لنمو السكان تحت المراقبة أو التحديد وذلك تجنباً للكثير من المشاكل الاجتماعية والاقتصادية الخطيرة التي قد تبرز وتظهر نتيجة لعدم هذا التوازن بين نمو السكان ونمو الاقتصاد .

يتكون شعب غانة من خليط صجيب يختلف بلته وديانه هناك ما يربو على ٧٥ لغة ولهجة وهذا يرينا مقدار تمدد واختلاف العشائر والجماعات . وبالنسبة للعقيدة الدينية فلا توجد ديانة هي الغالبة على السكان بل نجد أن المسيحيين يؤلفون ٤٢,٨٪ والوثنيين ٣٨,٢٪ والمسلمين ١٢٪ واللادينيين ٧٪ . لذلك نجد مثلا أن سكان الجنوب من قبائل الاكان الذين يؤلفون ٤٤,١٪ من مجموع السكان وقبائل (الأوة) وقبائل (الجا) مختلفين عن بعضهم في اللغة والمعادن ووحدة الشعوب السيامي وهؤلاء يجتمعون بأمر أكثر وأشد مع سكان الشمال من قبائل الداجوميا والفرازة . وفي عهد الاستعمار الفرنسي كانت كل جماعة قاهرة على ممارسة درجة من الحكم الذاتي في مناطقها ، أما بعد الاستقلال وتسلم (نكروما) السلطة عمل على توحيد البلاد وادارتها إدارة مركزية حيث قلص نفوذ حكام القبائل وكان الهدف من ذلك الاقلال من الشعوب بالصيغ القبلية والدينية وتكوين شعب غاني واحد يؤمن بوطن واحد هو غانة . وعلى الرغم من تنحية نكروما عن الحكم وتفويضه خارج البلاد بقيت هذه الفكرة هي المعمول بها حتى الوقت الحاضر .

« الحالة الاقتصادية »

الغابات والاحتياط :

يحتوي معظم اقليم الغابات الواقع إلى الخلف من نطاق السافانا الساحلية على مساحات من الاراضي المبعثرة المزروعة بالكاكاو والفاصوليا الغذائية . ولا تضم أشجار الكاكاو مزارع كبيرة خاصة بل تزرع تحت ظلال أشجار هذه الغابات جنبا إلى جنب مع الفاصوليا الغذائية مثل اليام والطلع وغيرها . ويسير الطريق البري من اكر إلى كوماسي موازيا لصخور الغولتا متسلقا المنحدرات



(شكل ١١٢ إقليم جمهورية غانا)

ومنحدرا إلى الوديان حيث تشاهد الصخور الكريستالية والشتت والجرانيت على جانبي الطريق كما تنتشر على جانبيه الأشراش وتقع القرى الصغيرة بالقرب من هذا الطريق داخل النابتة التي تتصل بالطريق العام بدروب فرعية رديئة .

تقع المنطقة الرئيسية لإنتاج الأخشاب الجيدة في القسم الغربي من البلاد وخاصة غرب إقليم اشانق والأقاليم الجنوب الغربي بعيدا عن الساحل وذلك لزيادة اخشاب الساحل بسبب رطوبة التربة العالية طول العام بفعل الأمطار الدائمة .

وتعتبر الأخشاب ثاقى صادرات غانا بعد الكاكاو ويصدر ٩٠٪ منها عن طريق ميناء تاكورا دي حيث جمزت أرصفة خصيصا لها منذ عام ١٩٥٣ م . وقد ارتفع إنتاج الأخشاب فجأة بعد الحرب الأخيرة فبعد أن كان الصادر لا يزيد

على ٤٨ مليون قلم مكعب عام ١٩٤٦ وصل إلى ٢٦٨ مليون قلم مكعب عام ١٩٥٧ . وزاد إلى ٥٦ مليون قلم مكعب عام ١٩٦٩ . ولقد كانت أخشاب الماهوجني هي الوحيدة التي كان الطلب عليها كبيرا بينما ارتفعت في الوقت الحاضر أهمية أنواع أخرى كانت لا تجد سوقا رائجة في الماضي . فهناك نوع من الأخشاب اللينة البيضاء تسمى (الأوبيشي) حيث توجد منها كميات وافرة داخل الغابات وأصبحت لها أهمية في التصدير تكون ثلث صادرات غابة من الأخشاب ، والأوبيشي شجرة ضخمة يصل قطرها إلى ١٥ سم وهي خفيفة بالنسبة لحجمها . وتصدر معظم الأخشاب على شكل كبل اسطوانية ضخمة أما الباقى فتعتمد عليه الصناعة المحلية في صنع الخشب المضغوط (الرقائق) وقطع الكتل الكبيرة إلى حجوم وقياسات حسب طلب الاسواق الخارجية وقصع أكبر مصانع الأخشاب في (سامريوى) كما توجد مصانع صغيرة في مختلف المدن لصنع الأثاث البيتية الحديثة .

هناك حوالي ٤٥٠٠ كم^٢ من الغابات المدارية الكثيفة التي لم تمسها يد الإنسان وتبلغ تلك المساحة الكلية للغابات في غابة وستيق هذه المساحة احتياطيا عظيما للأخشاب في المستقبل . ونلاحظ في الوقت الحاضر أن الجزء المستغل من الغابات تختفي فيه تدريجيا بعض الأشجار الثمينة وخاصة الماهوجني نتيجة لعمليات القطع المستمرة للحصول على الأخشاب وكذلك لتبيثة أراضى لزراعة الكاكاو من قبل الفلاحين المحليين .

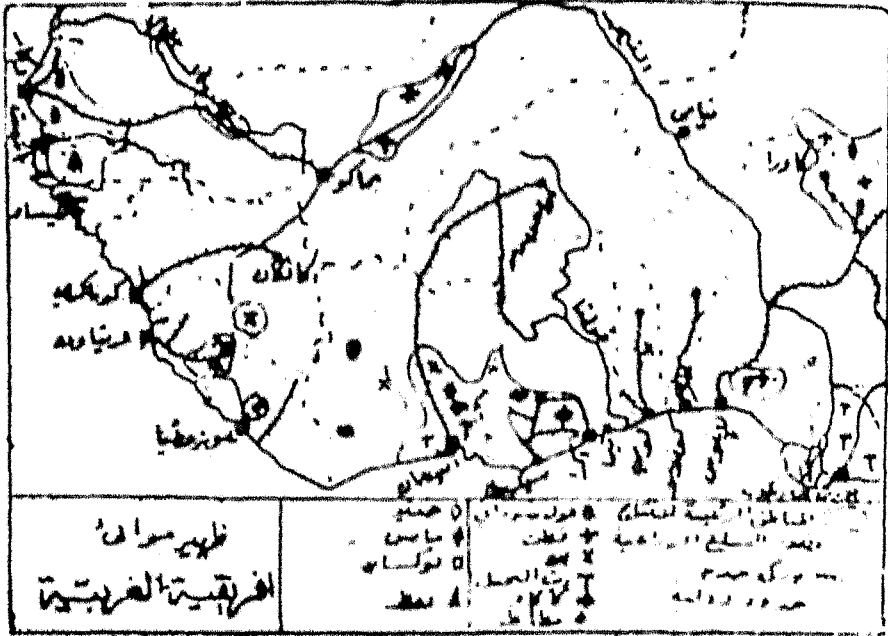
الزراعة :

تكون الأراضى الصالحة للزراعة والمزروعة بالمحاصيل الشجرية ٢٢ ٪ من مجموع مساحة البلاد ، وثلث هذه المساحة مزروع بالكاكاو . وقد بلغ معدل

المحصول السنوي الكاكاو خلال الخمينات من هذا القرن ٢٤٠.٠٠٠ طن
ثم ارتفع بسرعة إلى ٤٢٠.٠٠٠ طن في الأعوام من ١٩٦٠ - ١٩٦٤ وإلى
٥٧.٠٠٠ طن من المحصول السنوي لعام ١٩٦٤ - ١٩٦٥ . أما في السنوات
الثلاث التي تبعت ذلك فكان معدل الانتاج السنوي ٤٠٠.٠٠٠ طن . ثم انخفض
إلى ٢٣٤.٠٠٠ عام ١٩٦٨ - ١٩٦٩ ثم ارتفع ثانية إلى ٤٠٠.٠٠٠ طن عام
١٩٦٩ - ١٩٧٠ . وتقدر قيمة المصدر من هذا المحصول بمليون جنيه استرليني
تقريبا . وهناك محاصيل تقديية أخرى تعتمد على التعديل بنطاق ضيق وهي البن
ولوايات نخيل الزيت والكوبرا والموز وجوز الكولا . وأهم المحاصيل الغذائية
الاساسية هي الكسافا واليام والكوكورام والطلح (الموز الافريقي) كانتشر زراعة
الذرة والدخان في شمال البلاد بالإضافة لكميات قليلة من الرز .

تعتمد العاصمة أكرا ومدن كثيرة أخرى في تأمين السلع الغذائية سكانها على
ما يهمله سيارات الشحن الكبيرة من محصول اليام والكسافا والفواكه والخضروات
من إقليم الغابات المدارية والسافانا الرافعة ضمن ١٦٠ كم من حدود الغابات .
كما ينقل السمك المجفف من ثنية النيجر إلى مدينة كوماسي . وتناق قطمان ماشية
من نيجيريا إلى أكرا عبر أراضي توجو ، كما تعبر سيارات الشحن حدود البلاد
الشمالية قادمة من فولتا العليا ومالي حاملة معها إلى كوماسي ٢٠٠ رأس من
الماشية والأضنام والماعز سنويا . وبالإضافة لكل ما سبق تستورد غنائه من البحار
كميات كبيرة من الدقيق والاسماك والحوم والأطعمة المحفوظة والمجمدة .

تحاول حكومة غانة في الوقت الحاضر في تطوير وتنمية الانتاج المحلي
للمحاصيل الغذائية لكي تسيطر وتتحكم في التبادل التجاري الخارجي وتخفض من
أسعار السلع الغذائية التي يزايد الطلب عليها يوما بعد يوم نتيجة لزيادة عدد



(شكل ١١٢)

السكان وارتفاع مستوى معيشتهم . ومن الأعمال التي تم إنجازها قطع مساحات واسعة من الغابات وحشائش السفاما وإعدادها للزراعة مستعملة في ذلك المكنات والآلات التي زودها بها الاتحاد السوفيتي وعدد من الأقطار الأوربية الأخرى . ومن المؤمل أيضا أن تستفاد مناطق السهول الواقعة حول مدينة أكرام من مياه بحيرة الفولنا . وقد جاء بتقرير الخبراء الأمريكان إلى حكومة غانه بأنه بعد اتمام مشروع الفولنا يمكن زراعة ٤٠٠٠٠٠٠ أكر من قصب السكر والفواكه والخضروات والرز . وتعمل غانه جديدها في تطوير الزراعة بانتظام مستمر لتساير التطور الصناعي في البلاد .

صيد الاسماك :-

تعتبر مهنة صيد الاسماك من البحر والبحيرات الساحلية (اللاجونات) مهنة

قديمة في غانه توارثها السكان عن أجدادهم منذ مئات السنين . وتعتبر الأسماك
الثروة الرئيسية والمورد الأساس لسكان السواحل . ويشتهر أفراد قبيلة الأول
الذين ينتشرون الآن على طول الساحل من دلتا الفولتا - موطنهم الأصل - حتى
أبيدجان في ساحل العاج ، يشتهرون بصيد الأسماك مستعملين القوارب المجهزة
المصنوعة من جذوع الأشجار التي يشترونها من سكان الغابة الذين لا يعدون
عندهم سوى ٨٠ كم أو أكثر نحو الداخل ، كما يستعملون الشباك المصنوعة من خيوط
التايلون ، ويصنع الصنبر من هذه الشباك في غانه نفسها ، أما الكبير فيستورد
من خارج البلاد . وقد أخذ الكثير من الصيادين يشترون محركات صغيرة خلف
القوارب المجهزة لتدفعها بسرعة مما زاد من فعالية السكان في الصيد وتبع الآن
الوسائل الحديثة في حفظ الأسماك وكذلك تسويقها ونقلها . وقد بدأت الدولة
نفسها عام ١٩٦١ تساهم في عمليات الصيد وأنشأت مخازن للتبريد وحفظ الأسماك
كافية لاستيعاب كميات كبيرة من الأسماك التي تنقل بواسطة الشاحنات المبردة
لتوزع على مختلف أنحاء البلاد . والذي يمين عمليات التوزيع والحفظ هو قلة
عدد التلاجات والمجمدات في المخازن والموانئ والبيوت . ولقد تأسست عام
١٩٦٤ م شركة لصيد الأسماك هي الوحيدة في البلاد وتمتلك في الوقت الحاضر
خمس سفن تمكنت من صيد كميات تزن ٦٩٠٠ طن سنويا ، وتحاول هذه الشركة
مضاعفة أسطولها إلى ٥٥ سفينة وزيادة الإنتاج إلى ١٥٠.٠٠٠ طن سنويا .

التعدين :-

تحتوي منطقة الغابات في منحورها القديمة والترسبات الفيرنية في وادي
الفولتا معظم المعادن الاقتصادية ، من أهمها الذهب الذي كان يستخرج
بإدلة طويالة بالطرق البدائية من الرواسب الفيرنية . وتأتي غانه بالمرتبة السادسة

بين دول العالم في انتاج هذا المعدن والذي يكون ٤٧٪ من قيمة اجمالي انتاج
المعادن . يأتي بعده الماس ٢٩ . ثم المنغنيز ٢١٪ والبوكسايت ٣٪ وقد
استولت الحكومة الغانية على أعمال شركات تعدين الذهب آخرها (١٩٦٨)
كان منجم اشانتي عند مدينة أبراسي الذي كان ملكا لشركة بريطانية . وقد انخفض
إنتاج الذهب من ٩٢١٠٠٠ أوقية عام ١٩٦٣ إلى ٧٠٧٠٠٠ أوقية عام ١٩٦٩ .
أما معدن الماس فساهم بانتاجه شركات أجنبية بالإضافة لعمليات التعدين التي
يقوم بها الافارة أنفسهم والذين كانوا يساهمون بانتاج أكثر من نصف المحصول
ولكن هذا الانتاج الأهمي قد انخفض بعد أن أخذت الدولة تعمل على مراقبة
الانتاج والسيطرة عليه بما زاد من عمليات التهرب . ولقد انخفض إنتاج هذا
المعدن من ٣٠٢٧٢٠٠٠ قيراط عام ١٩٦٠ إلى ٢٠٢٩١٠٠٠ قيراط عام
١٩٦٩ . ويتميز الماس الغاني بأنه من الأنواع التي لا تصلح لصنع المجوهرات
لذلك يقتصر استعماله على الأغراض الصناعية . وتقع حقول الانتاج الرئيسية في
وادي بريم إلى الشمال من مدينة أكيم حيث تستخدم الآلات الميكانيكية . أما
مناطق التعدين الأخرى الواقعة على الخط الحديدي المتجه نحو تاسكو وراي إلى
الجنوب من مدينة (نسوتا) نشاهد فيها مئات الممال الافارة وقد صنعوا حفرا
غير عميقة في الغرين الناعم حيث يوجد الماس تحت طبقة الحصى .

أما معدن المنغنيز فيأتي من المنجم الوحيد عند نسوتا والذي يتمتخرج من
قبل شركة المنغنيز الأفريقية وقد زاد الانتاج السنوي في السنوات الأخيرة من
٤٠٠ ألف إلى ٦٠٠ ألف طن . وهناك أيضا معدن البوكسايت الذي يستخرج
من المنطقة الواقعة قرب (أواسو) وإلى الشمال منها من قبل شركة الألمنيوم
البريطانية ويبلغ الانتاج السنوي حوالي ٣٠٠٠٠٠ طن يصدر منه سنويا
حوالي ١٥٠٠٠ طن .

وبعد إكمال السد على نهر الفولتا سيصبح بالإمكان توليد طاقة كهربائية تقدر بحوالى ٧٥٠.٠٠٠ كيلو واط ساعة . وستكون بذلك منطقتا أكرا وإستيا مركزا لمجموعة الصناعات الوطنية التى ستجيز بالطاقة المحركة من المحطات القائمة عندئذ فى موقع أكوزومبو (أنظر الشكل ١١٠) . وسيعمل سد الفولتا على حجز مياه النهر مكونا بحيرة طويلة تبلغ مساحتها ٧٧٠٠ كم^٢ . وستستختم نصف الطاقة الكهربائية فى صناعة صهر الألمنيوم الكائنة فى تيا . وستكون كافية لأغراض صناعية عديدة أخرى ، منها الصناعات الفولاذية قرب الميناء التى ستعتمد فى بداية الأمر على خامات الحديد المحلى (الحردة) وربما بعد ذلك ستجيز بخامات الحديد من المنطقة الواقعة فى النهاية الشمالية للبحيرة والذى ينقل إلى البحيرة بواسطة السكة الحديدية ثم يحصل بالقرارب إلى (أكوزومبو) ومنها إلى ميناء تيا بواسطة السكة الحديدية أيضا . وستأخذ صناعة صهر الألمنيوم حصة الأسد من الطاقة الكهربائية وستعتمد ذاته فى إكمال هذا السد على نفسها وعلى بعض القروض من البنك الدولى ومن أمريكا وإنجلترا .

البحيرات الساحلية ودلتا نهر الفولتا . -

تكونت البحيرات الشاطئية (اللاجونات) نتيجة لتراكم الترسبات عند مصبات الأنهار الصغيرة مكونة سدودا حيث أخذ مستوى المياه يرتفع فى مناطق تلك المصبات وأخذت المياه تغمر وديان تلك الأنهار مكونة بحيرات متصل مياهها بمياه البحر وخاصة فى فصل الأمطار والفيضانات حيث تسبب فى هدم تلك السدود . والكثير من هذه البحيرات الشاطئية أهمية اقتصادية حيث تزود سكان المناطق الساحلية بما يحتاجونه من لحوم الأسماك والبعض منها يزودهم بملح الطعام وخاصة البحيرات الضحلة . وكلما ارتفعت وعلت تلك السدود وارتفع منسوب المياه

ذات أهمية البحيرات بالنسبة لإنتاج ملح الطعام كاحصل لبحيرة (كيتا) الواقعة
ضد دلتا نهر الفولتا حيث أصبحت أكثر عمقا بسبب الأمطار الغزيرة المفاجئة
ولقد طامت مدينة كيتا الساحلية الكثير من الماعب بسبب ارتفاع مستوى المياه
فقد غرق جزء كبير منها وتهدمت بعض المبانى بفعل قوة الأمواج العالية هذا
بالإضافة لانعدام امكانيات إنتاج الملح . ولذلك فقد ترك الكثير من سكان
المدينة منازلهم وانتقلوا إلى القسم الأوسط من الحاجز الرملى جنوبا والقريب
من رأس بول . وبسبب ازدياد المياه فى البحيرة وعمقها كثرت الاسماك وازداد
عددها حيث عرض ذلك عن إنتاج الملح الذى كان يحصل عليه السكان من هذه
البحيرة والذي كان يكون بالنسبة لهم ثروة لا بأس بها .

ومن أكثر المناطق الساحلية ازدهاما بالسكان هى منطقة (أدا) الواقعة بين
(كيتا) و (نيا) التى تشتهر بإنتاج محصول الذرة والحضروات التى تنمو على
ساقه ببحيرة كيتا والتي لا تصلها المياه مما ارتفع منسوب البحيرة وذلك لوجود
الحواجز والسدود العالية ، والسر على مراقبتها من عمليات الهم والصدع .

وإلى الغرب من العاصمة أكرا نلاحظ أن (دلسو) كثيرا ما ملأه منطقة
المنصب بالفرين والطينى مكونا حوضا واسعا يتبخر مياهه الضحلة تاركة الملح .
وقد نضم إنتاج ملح الطعام من هذه المنطقة من قبل شركة لبنانية حيث تمجد
سلسلة من الأحراض على طول الشاطئ الرملى القريب من البحر تضخ المياه إليها
من البحيرة حيث تكون عملية التبخر سريعة ، ويقدر إنتاج الملح فى هذه المنطقة
بحوالى ٢٠ ألف طن سنويا . وبالإمكان الاستفادة من مياه البحيرات الشاطئية
الضحلة الأخرى بإتباع نفس تلك الطرق فى إنتاج الملح بكميات قابلة للتصدير

حوض الفولتا :-

تتلاقى الغابات النفضية منحدرات منحور الفولتا الرملية بين (كوفوردوا)
وبين (دلشى) متوسطة باتجاه شمال - شرق لمسافة من ١٦ إلى ٤٨ كم عبر خط
تقسيم المياه في هضبة (كاراها) وقد أنشأ الكثير من محطات بثبات الاكتشاف
الأولى على هذه الهضبة بسبب إعتدال مناخها .

وفي القسم الجنوبي الواسع من حوض الفولتا الذى يمتد جنوب الهضبة خضن
جماعة قبائل (الكروبو) على قطع من الأراضى الزراعية بطريقة عرفت بنظام
الموزاه وهى الأراضى التى سبق أن اشترتها شركات كبيرة وتسمتها إلى مساحات
صغيرة على شكل أشربة مستطيلة يفصل بينها طريق للمشاة وأخذت تبنيها إلى
مزارع الكاكاو من هذه الجماعة . ونلاحظ أن مساكن الفلاحين فى هذه الأشربة
المستطيلة مبشرة وغير متجمعة على شكل قرية بل تقع بالقرب من الدروب التى
تفصل ما بينها . ولفلاحى جماعة الكروبو شهرة ومقدرة كبيرة جعلتهم من أفضل
فلاحى غانه . وأهم المحاصيل الزراعية التى ينتجها أفراد هذه الجماعة هى الأيام وزيت
النخيل الذى يصدرو ويبيع فى العاصمة أكرا والمراكز الكبيرة الأخرى . ويقع
السوق الرئيسى للمنطقة عند أسسوا حيث ينقل المحصول منها بواسطة جدد كبيرين
من سيارات الحمل إلى كوفوردوا وإلى أكرا كل يوم اثنين وجمعة .

وبعد اكال السد واتساع رقعة بحيرة الفولتا ستطفي مياه البحيرة على الطرق
القديمة لذلك لا بد من انشاء طرق جديدة تتجنب البحيرة ممتدة من أكرا إلى
تامال . ومن المؤمل فى نهاية الامر أن تسهل هذه البحيرة عملية النقل المائى
إلرخيض حيث يمكن نقل الماشية من الشمال إلى الجنوب والمسافرين من الجنوب
إلى الشمال بواسطة وسائل النقل المائية ، كما سيزداد إنتاج الثروة السمكية .

وبالامكان زيادته إلى ١٠٠.٠٠٠ طن سنويا . وان تقلب مستوى مياه البحيرة
وقد يذبله بين ارتفاع وانخفاض - يسمح لزراعة الرز في مناطق تقدر بالآلاف
الافدنة على ساحل البحيرة ، ومن المشاكل التي ستبقى فترة من الزمن بعد غمر
مياه البحيرة لمساحات كبيرة من الغابات هي بقاء الاشجار العالية بارزة على سطح
البحيرة والتي تقف عاتقا لمدة سنوات بوجه عمليات الصيد والمواصلات حتى
يمكن إزالتها .

كوماسي :-

نشأت هذه المدينة في حرال عام ١٧٠٠م وكانت العاصمة لجماعة قبائل الاشانتي
ومقرا لحاكمها وهي تقع على احد الطرق الفرعية التي كان يستخدمها تجار عبر
الصحراء . وفي عام ١٨٢٠ أحصى سكانها فكان عددهم حسب التخمينات حرال
٢٠.٠٠٠ نسمة . وقد نمت هذه المدينة نموا مريحا منذ أن أكل المظط الحديدي
الذي يمتد إلى تاكورادي على ساحل خليج غينيا وتعتبر كوماسي الان المدينة
الثانية بعد أكرا العاصمة من حيث السكان والاهمية التجارية وقد بلغ عدد سكانها
في الوقت الحاضر أكثر من ٣٥٠.٠٠٠ نسمة ، وهي مركز تجاري لمنطقة واسعة
لوسط وشمال البلاد تخدم مناطق انتاج الكاكاو الرئيسية في كل من (برونج -
أهافو - أشانتي) وقد تأسست فيها عدة صناعات أهمها صناعات الاخشاب
بالاضافة لصناعة البيرة والمشروبات الغازية وأكياس السموت ، وينتمي نصف
السكان تقريبا إلى قبائل الاشانتي أما النصف الاخر فترجع أصولهم إلى قبائل
من أقسام أخرى من غرب أفريقيا الذين هاجروا إلى هذه المنطقة في أوقات
متعاقبة . وفي إحدى ضواحي هذه المدينة تقع جامعة تهتم بتدريس العلوم
والتكنولوجيا .

همال عامة :

يرتفع المستوى العام للصخور الكريستالية الراقعة إلى الغرب من منطقة الصخور الرملية لرادى الفولتا من ٥٠٠ م قرب الساحل إلى ٢٥٠ م عند كوماسى وبعدما يبدأ مستوى سطح الأرض بالانخفاض وإلى الشمال من ولىشى تبدأ الانحدارات الشديدة لصخور الفولتا الرملية بالاضمحلال تدريجيا وتستوى الأرض تقريبا ، كما تقل كثافة السكان في مناطق الصخور الكريستالية بالنسبة لمناطق الكثافة الأعلى في حوض الفولتا إلى الشرق ، ثم تزداد كثافة السكان بعد عبورنا لخط عرض ١٠ شمالا وخاصة في اقليم كوماسى وفروفرا وعند منحدر جامبوجا في الشمال الشرق وحول مدينة لاورا في الشمال الغرب وتبلغ هذه الكثافة ١٦٠ نسمة بالكيلومتر المربع وفي بعض المناطق ومنها بولجاتانجا تصل إلى ٢٥٠ نسمة بالكيلومتر المربع . والمراكز السكنية في هذا الاقليم الشمال كما هو في المناطق الريفية من أفريقية تراها مبشرة ، إذ يعيش السكان في حضية أو فناء يضم عدة بيوت مشيدة من الطين دائرية الشكل ومحاطة لبعضها .

أهم منتجات الاقليم الزراعية هي الذرة والدخن التي تتميز بمعدل إنتاج منخفض . وكثيرا ما يعاني السكان من فئة السلع الغذائية وخاصة في الفترة من آذار إلى حزيران ، لذلك تستورد كميات من الذرة واليام من الأقسام الجنوبية للبلاد ، ومع ذلك فالكثير من السكان غير قادرين على شرائها وعليهم أن يمضوا عنها بالبقول وبعض الثمار البرية . يصدر هذا الاقليم كميات كبيرة من الفول السوداني والدواجن بواسطة سيارات الشحن إلى كوماسى ، كما أن أعداد كبيرة من ماشية الشمال الغربي تنقل لبيها في جنوب البلاد خاصة خلال فترة الأمطار المبكرة عندما تقل أعداد الماشية التي تدخل غانه من مالى وفولتا العليا . وتعالى

ماشية الشمال من قلة المراعى الجيدة لذلك فمن بحاجة لتوفير العلف لها والذي يتطلب أموالا ليس بإمكان أصحابها من توفيرها ، فرادت الهجرة للجنوب . ولقد عملت الحكومة على الحد من الهجرة إلى إصلاح مساحات من الاراضى وتوفير المياه اللازمة للرعى لرضايتها بالمحضررات والرز وخاصة في المناطق المحيطة بمدن نافرجهو وبولكاناتها حيث تأسست عدة مشاريع لهذه الأراضى الزراعية ومن أهم المحضررات التي أخذت تزرع لمرض التليپ في هذه المناطق هي الطماطم . وستوفر أرباح المحضررات لسكان الأموال اللازمة لشراء الذرة وكذلك لبناء المرافق العامة خاصة المدارس التي يفقر إليها الأقليم . ونجد بصورة عامة أن فرص نمو اقتصاد هذا الأقليم المزدهم بالسكان ليست عالية حيث لشاهد الكثير من الشباب لا يرضون في العمل بالمقول بل يفضلون الهجرة إلى مناطق أخرى من البلاد ، لذلك أصبح تدريبهم على المهن المختلفة ضرورى جدا . كما نلاحظ أن أعداد المدارس وصفوفها لا تكن لاستيعاب الأعداد الكبيرة من التلاميذ بالإضافة لسعوية توفير العدد الكافى من المعلمين والمدرسين الذين يرفضون العمل في هذا الأقليم بسبب تخلف الحياة الاقتصادية والاجتماعية

جمهورية بنين

تقع هذه الجمهورية التي كانت تسمى (داهومى) بين توجو من جهة الغرب وبين ليجيريا من جهة الشرق ، كما لها حدود قصيرة مع فولتا العليا والنيجر جهة الشمال وتبلغ مساحة هذه الجمهورية الصغيرة ١١٥٠٧٠٠ كم^٢ وعدد نفوسها ٢٠٨ مليون نسمة معظمهم ينتشرون في الجزء الجنوبي من البلاد القريبة من منطقة ساحل خليج غينيا ، حيث تقع العاصمة بورتونوفا بسكانها البالغ عددهم ١٧٥٠٠٠٠ نسمة وميناء كوتونو الرئيسى ١٢٠٠٠٠٠ نسمة . ويتصل هذان

الميناء ان بالداخل بسكة حديد يبلغ طولها حوالى ٤٣٠ كم تنتهى عند مدينة باراكار كما يمتد خط حديدى بمرازة الساحل بين (اودا) وبين العاصمة ، يستمر شمالا مع الحدود النيجيرية حتى مدينة ليبيا .

كانت هذه الجمهورية جزءا من افريقية الغربية الفرنسية وحصلت على استقلالها فى نفس السنة التى حصلت عليها باقى المستعمرات الفرنسية سنة ١٩٦٠ وبعد ثلاث سنوات من الاستقلال بدأت فيها سلسلة من الانقلابات وتغيير الحكومات بتوة السلاح . ومن أهم أسباب عدم الاستقرار السياسى يرجع إلى اقتصادها المتخلف ونزعات سكانها القبلية حيث تعدد فيها القبائل والديانات . هناك أكثر من ٦ مجموعة رئيسية وفرعية من القبائل أشهرها (الفون ، اليوربا ، الدوجا ، باريا فولاني ، سومبا ، ايزو . . الخ) كما تعدد فيها الديانات فالذلية ٦٥ ٪ من الوثنيين بأن بدم المسلمين ١٣ ٪ والكاثوليك ١٢ ٪ والبروتستانت ٣ ٪ . كما أن نسبة التعليم فيها منخفضة جدا حيث لا يزيد عدد طلاب المدارس الابتدائية والثانوية والمهنية على ١٤٢٣٩٩ .

وإذا ما علمنا أن قاعدة المم السكان لهذا البلد كقاعدة أهرام سكان بلدان افريقية الأخرى ، فمن واسعة ومع جدا فان نسبة الذين تتراوح أعمارهم بين ٧ سنوات و ٢٠ سنة عالية جدا ونسبة الذين لهم فرصة التعليم منخفضة جدا . وهذا يرجع كما قلت إلى انخفاض مستوى المعيشة للسكان وإمكانيات الدولة المحدودة .

وتم أخذ هذا البلد فى تطوير اقتصاده منذ عشر سنوات تقريبا حيث أخذ يتم بثرواته المعدنية ، ففي عام ١٩٦٨ أخذت شركة كلفورنيا للبترول فى التنقيب عن معدن البترول فى المنطقة الساحلية وقد عثرت على كميات منه بالامكان زيادتها . كما أن البحث جار فى التنقيب واستغلال مكامن الفوسفات واليورانيوم . وقد

توسع إنتاج الأسمت بالاعتماد على صنخور اللابستوز المحلية حيث يبلغ الانتاج السنوي حوالى ١٠٠.٠٠٠ طن . والحديد فى الشهاى هو النوع الردىء حيث لا تزيد لسبة المعدن فى خاماتها عن ٤٠ ٪ وبالإمكان الاستفادة منه عاليا فى صناعة الفولاذ .

وفى القطر كيات لا بأس بها من معدن الكروم تنتظر استغلالها ، وقد كانت الطاقة الكهربية المنتجة عام ١٩٥٤ - ٦٠١ مليون كيلو واط / ساعة إزدادت إلى ٢.٠٢ مليون عام ١٩٦٧ وإلى ٢٤٠٥ مليون عام ١٩٦٩ وهى لا تكفى سوى لتزويد المدن بالكهرباء . وبعد الاتفاق مع فانه لإستيراد الطاقة الكهربية من سد اكوزومبو على الفولتا حيث أخذت فانه تزودها بـ ٥٠ مليون كيلو وات إبتداء من عام ١٩٧١ م .

ومن أهم الصناعات صناعة الزيوت النباتية بطاقة سنوية تبلغ ١٠٠.٠٠٠ طن فقط تمتد على محصول نخيل الزيت والفول السودانى ، كما انشأ مصنع كبير لصناعة الألياف ونسيج الأكياس من الجوت بطاقة سنوية تبلغ ١٦ ألف طن سنويا . كما توجد بعض الصناعات الخفيفة لغرض المساعدة فى سد حاجة السوق المحلى ومن أهم صادرات القطر هى - زيت النخيل والقطن والفول السودانى .

وتتميز معظم أراضى بنين بالتربة الفقيرة المتكونة من صنخور عصر ما قبل الكبرى ونشاهدنا أحيانا ظاهرة فوق سطح الأرض ، كما تتميز المناطق الساحلية بتربتها الرملية ، وانتشار البحيرات الضحلة (اللاجونات) التى تغذى من مياه الأنهار التى تنساب فيها . ومع ذلك فهناك مساحات لا بأس بها من الأراضى الصالحة للزراعة حيث التربة الخصبة كأحواض الأنهار ومناطق دلتاواتها .

ويعتمد هذا القطر في اقتصاده على زيت النخيل والفوسفات وصيد الاسماك من مناطق البحيرات الساحلية .

جمهورية توجو

تقع هذه الجمهورية الصغيرة إلى الشرق من جمهورية غانا وإلى الغرب من بنين ويحدها من الشمال فولتا العليا وتطل بساحل صين (طوله ٢٠٠ كم) على خليج بنين الذي هو جزء من خليج عينيا الكبير . وتبلغ مساحة هذه الجمهورية ٥٦٦٠٠ كم^٢ وتمتد نحو الداخل مسافة ٥٥٠ كم ولا يزيد اتساعها من الشرق إلى الغرب أكثر من ٢٠٠ كم وقد يضيق في بعض المناطق الشمالية ويصبح ٥٠ كم ويقل عدد سكانها عن جارتها جمهورية بنين قليلا ، حيث بلغ في الاحصاء الاخير (٢١ مليون نسمة) .

وقد كانت توجو مستعمرة المانية منذ عام ١٨٨٤ م ، وبعد انهيار ألمانيا في الحرب العالمية الأولى تقاسمتها كل من بريطانيا وفرنسا ، فأخذت الأولى القسم الغربي المتاخم لغانا وأخذت الثانية القسم الشرقي المتاخم لداهومى (بنين) وكانت عصابة الأمم تشرف على انتداب الدولتين لهذه البلاد حتى جاء عام ١٩٤٦م فأصبح القسمان خاضعين لوصاية الأمم المتحدة وبعد استفتاء عام ١٩٥٧م انضم القسم الغربي إلى غانة الذى تبلغ مساحته ٣٣٦٠٧ كم^٢ وعدد سكانه ٤٢٩٠٠٠ نسمة ، بينما رفض القسم الشرقي الانضمام إلى داهومى الفرنسية وأصبح جمهورية مستقلة عام ١٩٦٠م بأسم جمهورية توجو .

ويتكون سطح توجو من سهول ساحلية تمتد نحو الساحل لمسافة ٢٥٠ كم ثم تعود في الظلور ثمانية في أنهى الشمال الغربي لتكون جزءا من سهول الفولتا في غانا . و المناخ الساحل حار رطب لا يشجع على بقاء البيض فيه كما يتكون الشريط

الساحلى من مستنقعات تنمو فيها غابات المنجروف ، وإلى الخلف من هذا تنمو النباتات المدارية وأهم أشجارها المطاط ونخيل الزيت . أما الداخل المرتفع نسبياً والذي تتخلله الجزر الجبلية مثل جبل (اجو) حيث تنمو على الأقسام الجنوبية منها النباتات المدارية ، ويسود باقى الأقسام الشمالية مناخ السافانا بمحاثته الطويلة .

وتشتهر تربة المناطق الوسطى والشمالية من البلاد بفقرها وقلة خصوبتها فى تربة ناضجة (لاتريت) لا تساعد على نمو الحاصلات الزراعية ولكنها قد تسمح لنمو بعض النباتات ، وتكون هذه الاراضى الفقيرة حوالى ٥٠٪ من مساحة البلاد .

ومن أهم صادرات هذه الجمهورية هى : البن والفرسفات والكاكاو والتعطن . وعدد سكانها حوالى مليوني نسمة . والعاصمة لومى الواقعة على ساحل الخليج يبلغ عدد سكانها ١٠٠٠٠٠٠ نسمة وأشهر قبائلها هى الاروى وعدددهم ١٩٠٠٠٠٠ نسمة والأواتش وعدددهم ١٥٢٠٠٠٠ نسمة ، والكابري ٥٤٠٠٠ نسمة ، وأن ٧٦٪ من مجموع السكان يدينون بالوثنية و ١٩٪ بالمسيحية و ٥٪ بالاسلام .

جمهورية فولتا العليا

تحيط بهذه الجمهورية الصغيرة عدة بلدان ، فن الجنوب بنين وتوجو وغانا والسنگال ، التى كان من الطبيعى أن تصبح جزءاً منها للتشابه الطبيعى والسكانى معها ، كما يحددها من الشمال مالى والنيجر التى ترتبط معها برابط قوية وتعتمد الفولتسى فى تصريف تجارتها على جمهورية ساحل العاج حيث يربطها معها خط حديدى يبدأ من العاصمة أوجادوجو ويتن فى أيدجان (أنظر خارطة شكل ٩٩) عاصمة ساحل العاج ومينائها . وكانت الفولتسا هذه جزءاً من إقليم أفريقيا الغربية

الفرنسية وتمتلك حدودها في عام ١٩٠٤م ، وحلت على احتلالها عام ١٩٦٠م حيث بقيت ضمن الجماعة الفرنسية لمدة قصيرة ثم انفصلت عنها .

يتكون سطح هذه الجمهورية من سهول واسعة يتراوح ارتفاعها ما بين ١٨٠ إلى ٢٦٠ م . وتسقط عليها الأمطار الصيفية التي تناقص فترة مطولها من سبعة أشهر في الجنوب ثم خمسة في الوسط وأقل من ذلك في الأقسام الشمالية . وتنمو حشائش السفانا في هذا الاقليم إلا أن طولها يتصر كلما اتجهنا شمالا ، وهي صالحة لرعى الماشية والأغنام والماعز التي تؤلف أساس ثروة البلاد ، إذ هناك ما يقرب من نصف مليون رأس من الماشية ، ومليونين من الأغنام والماعز تصدر أعدادا كبيرة منها إلى البلدان المجاورة في الجنوب .

ومن أهم المحاصيل الزراعية التي يعتمد قسم منها على وسائل الري من نهر الفولتا ، القول السوداني والذرة والأرز والقطن .

وتبلغ مساحة الفولتا العليا حوالي ٢٤٥١٨٥٣ كم^٢ وعدد سكانها ٤٠٠٠٠٠٠ نسمة معظمهم من المسلمين الذين ينتمون إلى قبائل الماساء ، التي تتركز في المناطق المتاخمة لجمهورية غامه .

مراجع الفصل الخامس عشر

الطائر غرب افريقية

- ١ - جنتر ، جون : داخل افريقية ٢٣ (جزيرة العروسي - القاهرة ١٩٥٧)
- ٢ - الدناصورى ، جهال الدين ، وجهاته : جغرافية العالم ٢٣ افريقية واستراليا (القاهرة ١٩٥٩)
- ٣ - المياد ، محمد محمود . في الجغرافية الاقليمية (بيروت ١٩٧٠)
- ٤ - مروه ، كامل : نحن في افريقية (بيروت ١٩٣٩)
- 5 — Hugganah, K. M., and Rugh, J. C. : Land and people in Nigeria (London 1962)
- 6 — Hauer, P. T. : West Africa Trade (Cambridge 1954)
- 7 — Grove, A. T. : Africa South of the Sahara (Oxford 1967)
- 8 — Harrison Chorob, R. J. : West Africa (London 1960)

الفصل السادس عشر

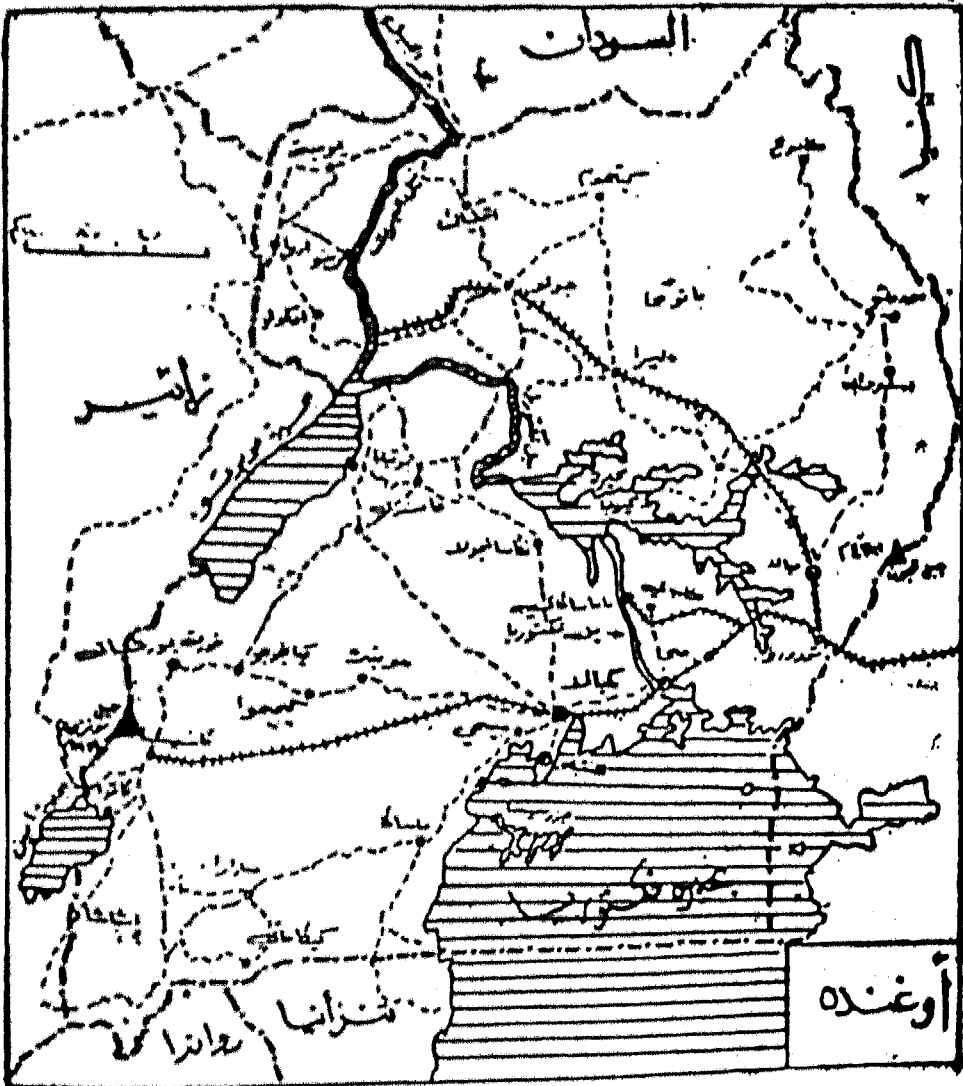
دول شرق أفريقيا وانبوييا

(أوغندا - سده)

هذه الجمهورية التي استقلت عام ١٩٦٢ هي من البلدان الأفريقية الداخلية الواقعة في نطاق هضبة أفريقية الشرقية والتي تبتعد عن ساحل المحيط الهندي بحوالي ٨٠٠ كم. وتبلغ مساحتها الكلية (٢٣٦٠٢٩٧ كم^٢) ، من ضمنها المساحات المأهولة التي تشمل بحيرات فكتوريا ومربوتو (البرت) وأمين (ادورد) التي تكون ١٨٪ من مجموع مساحة البلاد. وتقع في هذه الجمهورية ضابغ نهر النيل العليا من بحيرة فكتوريا حيث يخرج نيل فكتوريا الذي يلتقى بمخرج بحيرة مربوتو (البرت) مكونا نيل مربوتو (البرت) الذي يدخل جمهورية السودان باسم نيل بحر النيل .

وأهم ما يميز سطح أوغندا هو الهضبة التي تزلزل ٨٤٪ من مساحة البلاد والباقي مسطحات مائية . ويتراوح سطح الهضبة بين ٩٠٠ و ١٥٠٠ متر . ويخيل للإنسان الذي ينتقل في أرجاء هذه الهضبة بأنه في إقليم ذو سطح مستوي ومنخفض وذلك لوجود مساحات واسعة في وسط البلاد تنتشر فيها الأهوار والبحيرات ، وتشرف على حافة الهضبة في الغرب جبال عالية كجبال روتوري (١١٩٠ مترا) حيث يقع الإقليم المنخفض المجاور لبحيرات أمين (ادورد) ومربوتو (البرت) كما تقف جبال (اماتونج) شائعة على الحدود مع جمهورية السودان ، أما جهة الشرق فتقع الكتلة البركانية لجبال الجون (٤٢٢١ م) التي تكون الحدود مع جمهورية كينيا . وأهم ما يميز وسط البلاد هو الانخفاض

الذي كون بحيرة (كيوجا) التي تنساب إليها المياه من المناطق المرتفعة المجاورة وكذلك من بحيرة فكتوريا حيث تتدفق المياه بكميات متساوية طول العام تقريبا عبر شلالات (مرشيزون) إلى تلك البحيرة بواسطة ما يسمى بـ نيسل فكتوريا الذي يخرج منها ليلتقى بمخرج بحيرة مويوتو (البرت).



(شكل ١١٧)

يعتمد اقتصاد أرغندة على الزراعة وهذه بدورها تعتمد على المناخ الذى هو من نوع المناخ الاستوائى الذى يتميز بمدى حرارى سنوى ضئيل جداً وأمطار غزيرة عدا بعض المناطق الواقعة فى مثل المطر ، وان أكثر المناطق مطراً هى المناطق المحاذية لبحيرة فكتوريا بالإضافة للمناطق الجبلية حيث تسقط الأمطار بمعدل سنوى يزيد على (٢٠٠ سم) يقل هذا المعدل إلى (١٢٥ سم) فى المناطق الغربية ، وكذلك المناطق الداخلية فى الشرق والشمال الأوسط ، ويقل معدل المطر السنوى إلى أكثر من ذلك ليصبح (٧٥ سم) فى الأقسام الشمالية الشرقية من البلاد (إقليم كاراموجا) وكذلك فى بعض أجزاء القطر الجنوبية الواقعة بعيداً إلى الغرب من بحيرة فكتوريا وإلى الشرق من إقليم (انكولا) ونجد أن كمية الأمطار فى بحرهما أقل أهمية للزراعة من طول فترة فصل الجفاف ، ويتميز وسط البلاد الغربى بفترة جفاف قصيرة لا تزيد عن شهر واحد يسقط فيه المطر بمعدل أقل من (٥ سم) وهذه هى المنطقة التى تشتهر بزراعة المحاصيل الغذائية والنقدية كالموز والبن والشاي ، أما فى الجنوب فان فصل الجفاف يطول ويستمر نحو ثلاثة أشهر (من حزيران إلى آب) ، ويصبح فى الشمال أربعة أشهر تبدأ من كانون الأول حتى آذار ، كما يبدأ فصل الجفاف فى القسم الشمال الشرقى من البلاد فى شهر تشرين الأول ويستمر حتى أواخر آذار . فى المناطق التى يكون فيها فصل الجفاف واضحاً وهى المناطق الواقعة فى الشمال والشرق نجد الزراعة تقتصر على الذرة وهى الغذاء الأساسى للسكان وكذلك على القطن وهو المحصول النقدى للمنطقة ، وتنتشر فى المناطق الأكثر جفافاً حرفة الرعى وزراعة القليل من محصول الذرة .

تتأثر طرق المواصلات البرية والنقل بين الشمال والجنوب بالمساحات

الواسعة من الأهرار والبحيرات التي تعيق وتمقل تشغيل هذه الطرق لتقل
الساح والمسافرين بين الأقاليم . ويختلف سكان الشمال عن سكان الجنوب
بأسلوب المعيشة وعمدى التأثير بالأقوام الحاررة ، فالنهابيون هم من القبائل
النيلية الحامية وهم في غالبيتهم من السليم الرعاة الذين يشتدون على زراعتهم
الذرة بنطاق ضيق كغذاء أساسى لهم ، أما سكان الجنوب فهم من قبائل الباندر
المزارعين . ول وقت قريب كان الأوربيون الذين يشكرون أقلية ضئيلة من
السكان لا تزيد على ١١٠.٠٠٠ نسمة يسيطرون على الأعمال والشركات التجارية
والصناعية الكبرى في البلاد ، وكان هناك أيضا الأقليات الآسيوية الذين
بلغ تعدادهم عام ١٩٦٠ (١٠٠.٠٠٠ نسمة) أكثرهم من الهنود الذين اشتهروا
بالأعمال التجارية والتنافس فيما بينهم في إنشاء مصانع حليج الأقطان وتطوير
زراعة قصب السكر والمحاصيل الزراعية النقدية الأخرى وقد ظهرت مؤخرا
طبقة من الأفريقيين أخذت تنافس الآسيويين في أعمالهم ونشاطاتهم وتولد
شعور عند الآسيويين والأوربيين الذين سيطروا على تجارة البلد وامتلكوا
الجيد من الأراضي ومعظم المشاريع التي لم يستطع الأفريقي المساهمة بها لضعف
امكانياته فقامت الحكومة الأوغندية بنأيم الممتلكات والمشاريع التي كان يسيطر عليها
الأوربيون والآسيويون واخضاعها لسيطرة الأفرقة ، كما عملت الحكومة على
اخراج الأعداد الكبيرة من الآسيويين الذين يكونوا قد حصلوا على الجنسية
الأوغندية ، كما لم يبق من الأوربيين سوى الأعداد القليلة جدا من الذين
تحتاجهم الدولة في الأعمال الفنية والذين يجرى استبدالهم بالأفريقيين الذين
يحصلون على المهارات الفنية من المعاهد والمؤسسات داخل البلاد وخارجها .
والملاحظ أن شعور العداء ضد العناصر الآسيوية وضمها في أوغندا وفي باقي

البلدان الافريقية التي تخاصمت من غير الاستثمار وحصلت على استقلالها لم يكن عداء سببه العنصرية والجنس بل التاريخ الطبقي الذي بدأ بدخول المستعمر الاوربي لهذه القارة والذي اناح وشجع على ظهور طبقة غنية مستغلة ومسيطره على ثروات البلاد أكثر افرادها من غير الافريقيين. وطبقة اخرى من المواطنين الفقراء والمدمير الذين يسفرون لخدمة العاقبة الاولى

بلغ عدد سكان أوغندا حسب احصاء (عام ١٩٦٩) ٩٠٥٢٦٠٢٣٦ نسمة والذين زادوا بنسبة ٣٠٨٪ سنويا منذ عام ١٩٥٩ (١)، وهي زيادة كبيرة وغير طبيعية بالنسبة لمثل هذا البلدان قد يرجع سببها إلى انخفاض نسب وفيات الاطفال والهجرة الخارجية من الأنطار المجاورة (السودان ، رواندا ، زامير) لاسباب سياسية والحصول على فرص العمل ، وربما لخدمة ال عدم دقة احصاء ١٩٥٩ . وتتميز أوغندا بالنسبة المشيئة لسكان المدن التي يزيد تعداد سكانها على ١٠٠٠ نسمة حيث لا يتولفون سوى ٧٪ من مجموع السكان . ولا يوجد من المدن الكبرى في البلاد سوى (كيبالا) وهي العاصمة التي يبلغ عدد سكانها (٢٤٠٠٠٠ نسمة) وهي المركز التجاري الرئيسي للبلاد ومدينة (جنجا) الواقعة في منطقة عرّج ليل فكنوربا على ساحل البحيرة وهي مدينة صناعية يبلغ عدد سكانها أكثر من ١٠٠٠٠٠ نسمة .

يمكننا التمييز بين هذه اقاليم طبيعية في أوغندا حيث الاختلاف واضح بينها، في السطح والمناخ والنبات الطبيعي بالإضافة للسكان وفعاليتهم الاقتصادية . ومن أشهر وأهم هذه الاقاليم هو اقليم (بوغندا) وهو الاقليم المجاور للساحل

(١) كان عدد السكان حسب احصاء ١٩٥٩ (٦٠٥ مليون نسمة) زادوا الى (٩٠٥ مليون خلال عشر سنوات أي بلسبة ٦٨٪ .

والرؤساء المحليين الذين يتمتعون بسلطات غير محدودة يحكمون بها الناس ، كما كان الرؤساء الذين يحيطون ببلاط الملك يستغلون مركزهم وسلطاتهم في جمع كل ما يمكن جمعه لانفسهم من ثروات وأسلحة . وقد استغل البريطانيون نظام الحكم في بوغندة ومقدرته على إدارة البلاد فمقدروا المعاهدة المعروفة عام ١٩٠٠ م مع رؤساء بوغندة ومنحها حكما ذاتيا بقيادة (الكاباكا) ومجلس وزرائه . وكان لهذه المعاهدة الاثر الكبير في سيطرة هذا الاقليم على الاقاليم الاخرى وضمف الوحدة الوطنية بين الاقاليم وهذا ما كان يرجوه الاستعمار البريطاني ، ومع ذلك فقد تمكنت السلطة المركزية بعد الاستقلال اخضاع (الكاباكا) بما ساعد على توحيد البلاد . وقد استغلت بريطانية قبائل (الجانده) في السيطرة على الاقليم المجاور (أقليم بونيورو) واخضاع قبائله وهم قبائل (نيورو) مقابل مسكافاتهم بجزء من اراضي الاقليم المغلوب .

وفي هذا الاقليم - بوغندة - عمل حكام أوغندة على توزيع الأراضي الزراعية على الفلاحين كما افندم (الكاباكا) وأعرانه على فرز أراضيهم وتحديد ما توزعها على ورثتهم كما قسموا جزءا منها إلى قطع صغيرة عرضوها للبيع لكي يتمكنوا من تسديد رسوم المساحين والتسجيل وكذلك لشراء البيوت والسيارات ، وقامت الحكومة بتقسيم نصف اراضي بوغندة إلى قطع محدودة المساحة وزعتها على ٤٠٠٠ عائلة ، كما أخذت تؤجر الأراضي الأخرى أو تميز للأفراد باستئذلالها لقاء شروط معينة . ويساعد مالكي الأرض أو مستأجرها من قبائل باجنده جهاعات وأفراد من خارج أقليم بوغندة ظالبيتهم من مهاجري الاقليم الغربي لاوغندة ومن رواندا وبوروندى وأكثر هؤلاء يعملون في رعي ماشية فلاحى (الجانده) ويعمل الآخرون في مزارع البن والقطن .

ونتيجة لاستقرار الاحوال ووجود الثروات العظيمة في أنليم بوفنده وخاصة المناطق المتاخمة لساحل البحيرة نجده هو المسيطر والمتحكم في اقتصاد البلاد وسيبقى كذلك إلى فترة طويلة من الزمن . ولقد اجتذبت سوق كبالا وارتفاع كثافة السكان في الاقليم العديد من الصناعات الجديدة ، كما تم بناء مشروع لتوليد الطاقة الكهربائية من الشلالات القريبة من مدينة (جنجا) كل ذلك سبب في تنشيط وتقوية الفعاليات الاقتصادية وتركيزها في هذا الاقليم .

تعتبر العاصمة الحالية (كبالا) المدينة الرئيسية في أوغندا والتي بنيت على هضبة من التلال المنخفضة كان قصر (الكاباكا) قائماً على أحدها عندما وصل البريطانيون إليها ، وكان عدد سكانها عام ١٩٠٠ قد ضمن بحوال (٧٧٠٠٠) نسمة ، ثم تضاعف حجمها بعد أن شجع مواطني الادارة الحكومية رؤساء المدينة إلى العودة مع أفراد قبائلهم إلى مواطنهم الأصلية ليقوموا ويعملوا على تطبيق القانون وجمع الضرائب من أفراد القبائل المحلية . كما شجعت تلك الادارة الحكومية استيطان بعض السكان في المناطق المحيطة بضواحي المدينة من الذين كانوا في الماضي يتجمعون بالقرب منها استعداداً للحرب وتنفيذ لأوامر الكاباكا .

ثم أخذ سكان كبالا يزدادون مرة ثانية في السنين الأخيرة نتيجة لنمو التجارة واستغلال الخط الحديدي الذي يمر بها والذي يبدأ من أقصى الغرب عند (كاسيسا) ويمتد جنوب البلاد إلى حدود كينيا وينتهي عند ساحل المحيط الهندي في ميناء (مومباسا) فأخذ يفد إليها السكان من جميع أرجاء البلاد لغرض الاتراء والحصول على فرص للعمل أفضل . وقد نشأت عدة صناعات خفيفة معتمدة على الطاقة الكهربائية من محطة (جنجا) على بعد ٥٠ ميلاً من كبالا . أما (جنجا) فهي في نمو مستمر حيث يؤمل لها أن تكون مدينة صناعية وذلك

بعد بناء السد عبر القنال، حيث أصبحت المياه تتحدر بقوة وبسرعة لتحرك
الزوائد العشر (الطورينات) التي تنتج طاقة كهربائية تقدر بحوالي ١٠ مليون
كيلو واط تصدر جزء منها إلى كينشاسا، وبملا تبقى بونجا لإنشاء مصانع للاحتات
والإسبستوس والنيك واليورانيوم ومصانع للسكر ودماجة مياه الساس المستخرجة
من منطقة (كيلييه) ومصانع صمغ اللؤلؤ أو الرقائق اللؤلؤية ومشاريع
اصطناع القوق السوفالي الذي يزرع وينمو محليا مع خامسيل أخرى، كما توجد
مصانع للألمنيوم تفتقر من الحكومة تشجيعها بجمع أو تحديد الاستيراد حيث
كانت تنافسها الملابس المستوردة من الهند منافسة شديدة.



(الشكل ١١٨ توليد الطاقة الكهربائية)

أما مدينة (عنديه) الصغيرة الواقعة على شبه جزيرة تطل على بحيرة فكتوريا
والتي تبعد حوالي ٢٢ كم من (كبالا) فقد كانت المقر الأول للحكومة المستعمرة
ولأسباب صحية وارتفاع منسوب البحيرة الذي أخذ يهددها بالإضافة لأسباب
تتعلق بالأمن تركت وحلت محلها (كبالا) كعاصمة للبلاد.

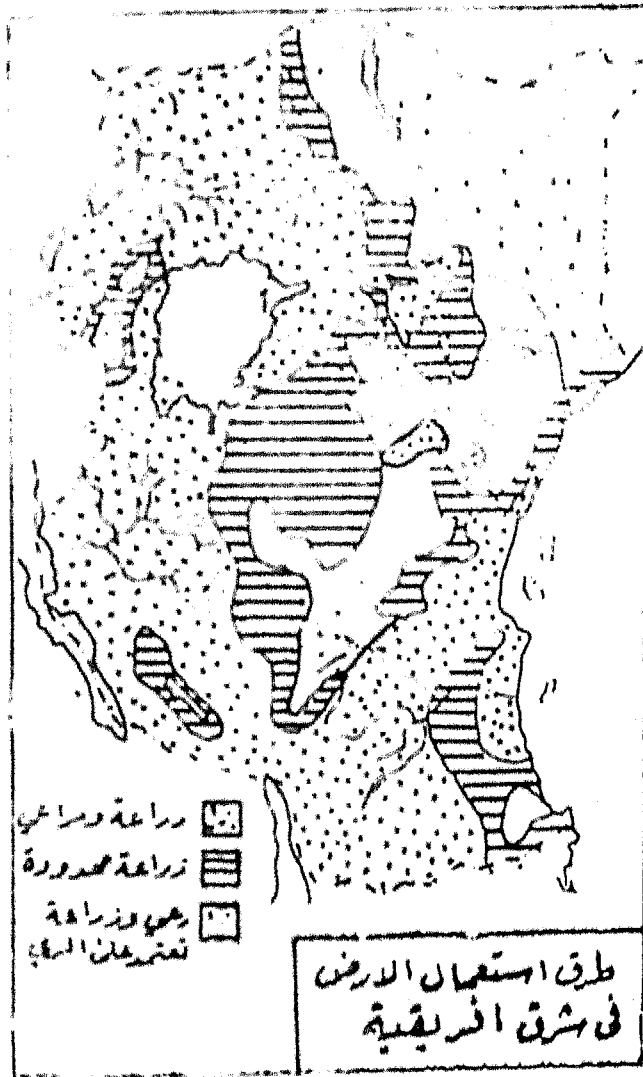
ومن المناطق الأخرى التي تزيد كثافة السكان فيها على ٤٠٠ نسمة في الكم^٢ هي المنطقة الواقعة شرق ليل فكتوريا باتجاه جبل (الجون) والتي تحدها من جهة الجنوب منطقة منخفضة السكان تقع جنوب أقليم (بوسوجا) المتخاضى لساحل البحيرة وتبلغ مساحتها حوالي ربع مليون (أكر) من الأراضي الجيدة ذات الامكانيات العالية في الانتاج ، ويرجع سبب قلة كثافة السكان فيها إلى مرض النوم الذي انتشر كواباء في نهاية القرن التاسع عشر ولم يعاد سكانها أبدا . ولكن بعد إكمال الخط الحديدي الذي يمر بالمنطقة قصرت المسافة بين هنا وحدود كينيا حيث سيساعد ذلك ويشجع على فتح المنطقة للاستغلال والاستيطان . أما مناطق سفوح جبال (الجون) إلى الشمال الشرقي من (بوسوجا) فينتشر فيها بكثافة عالية أفراد قبائل (البوجيسو) حيث تكثُر السلاسل الجبلية الطويلة التي تضم بينها وديانا ضيقة تمتد إلى الغرب من بركان الجون العظيم كأصابع اليد ، وإلى الجنوب تقع مجموعة من التلال تنتشر الغابات على سفوحها العليا والحشائش القصيرة على سفوحها السفلى . وتعتبر السهول المجاورة لتلك التلال من المناطق المناسبة لزراعة القطن والبن وتربية الماشية .

وفي أقصى الجنوب الغربي من البلاد تقع منطقة أخرى عالية الكثافة هي منطقة أو أقليم (كيجيزي) حيث تصل الكثافة في بعض أجزائها إلى أكثر من (١٠٠٠) نسمة بالكم^٢ ولا يصيب العائلة الواحدة من الأراضي الزراعية أكثر من (٣) أكرات . ويحمد أن جماعة (الباكيجا) التي تسكن المنطقة لهم قدرة عالية جدا على العمل والانتاج الزراعي . وقد نما سكان الأقليم من ربع مليون نسمة عام ١٩٣١ إلى ٤٠٠.٠٠٠ نسمة في عام ١٩٤٨ ، وذلك بتأثير الهجرة من رواندا - بورندي . وهناك دلائل تشير إلى انضطاط وضمف خصوبة التربة وبالتالي قلة

الانتاج ، لذلك اقترح مؤخرا اختيار منطقة مناسبة أعيد استيطانها تقع على منحدرات بحيرة أمين (أدورد) إلى الشمال من إقليم (كيجيزي) وقد قبل حوالى ١٥٠٠٠ نسمة من سكان الإقليم التحرك شمالا إلى المناطق الجديدة .

وقد سمحت أرغندة في السنوات الماضية للاجئين من السودان ومن رواندا الدخول إلى البلاد ، فاستوطن جماعة (توتسى) الرواندية في وادى (أوريشينجا) في مقاطعة (أنكولا) الواقعة إلى الغرب من بحيرة فكتوريا وهو من أحد المنافذ الرئيسة التي دخلت عن طريقه ذبابة القس تسمى إلى أرغندة من تنزانيا . ومن المؤمل أن يعمل أولئك اللاجئين على تنظيف الأحرش ومقاومة هذه الذبابة وإبادتها بالوسائل المختلفة فيكولوا بذلك قد هملوا على وقف زحف هذه الحشرة إلى شمال البلاد حيث المناطق الواسعة القابلة للزراعة .

أما الأقاليم الشمالية والغربية الأخرى من أرغندة فلا تزال متعثرة وبطيئة في نموها الاقتصادي بالنسبة للأقاليم المطلة على البحيرة . ويوضح ذلك ضآلة دخل الفرد في هذه الأقاليم بالنسبة لمثليه في بوغندة . وأخذت مؤخرا تنتشر في هذه الأقاليم زراعة الكسافا التي شملت مناطق عديدة ، كما توسعت فيها زراعة القطن وقصب السكر والشاي والتبغ . وعلى الرغم من التخلف الصناعي في هذه الأقاليم فإن مد السكة الحديد غربا إلى (كاسيسا) عند سفوح جبال (رونزورى) عام ١٩٥٦ ساعد على استغلال نحاس منطقة (كيلبا) والذي يؤلف حوالى ١٠ ٪ من قيمة صادرات البلاد . كما أخذت منطقة (كاسيسا) نفسها والمناطق المتاخمة للسكة الحديد إلى (كبالا) تأخذ مكانتها في المساهمة باقتصاد البلاد . وفي الشرق عند (تورورو) أنشأ في عام ١٩٥٢ مصنع للأسمتت يمون جميع احتياجات البلاد من مادة البناء الضرورية مستغلا الطاقة الكهربية القريبة منه في (جيجا) .



(شكل ١١١)

جمهورية كينيا

تقع هذه الجمهورية - التي استقلت عام ١٩٦٣ - في القسم الشرقي المرتفع من قارة أفريقيا الذي يسمى بحضبة البحيرات ، ويمر خط الاستواء من منتصفها ، ويحدها من الشمال إثيوبيا والسودان ، ومن الغرب أوغندا وقسم من شواطئ -

بحيرة فكتوريا ، كما يحدّها من الجنوب جمهورية تانزانيا ، أما جهة الشرق فنصف حدودها مع الصومال والنصف الآخر يطل على ساحل المحيط الهندي بجهة بحرية تبلغ طولها حوالي ٥٥٠ كم يقع في أقصى جنوبها ميناء مبادا المنفذ الرئيس لكينيا وجمهورية أوغندا الداخلية

وتعتبر كينيا والبلدان المجاورة لها - أوغندا وتانزانيا ورواندا وبوروندي - أقلية طبيعيا واحدا توسطهم بحيرة فكتوريا . ولذلك فن الممكن تكوين دولة موحدة من هذه الاقاليم الخمسة .

تبلغ مساحة كينيا ٥٨٢٠٦٤٦ كم^٢ ، ويبلغ عدد سكانها حوالي ١١ مليون نسمة من ضمنهم بعض العناصر الاوربية البيضاء حيث توجد منهم جالية كبيرة بلغ عددها قبل الاستقلال أكثر من ٦٧٠٠٠٠ نسمة كانوا يملكون حوالي ٢٥٪ من أجود الاراضي الصالحة للزراعة ثم أخذ عددهم يتناقض تناقضا كبيرا بعد الاستقلال ، وكان معظمهم يتركز حول العاصمة نيروبي في المنطقة التي تسمى بالهضبة البيضاء ذات المناخ المعتدل والتربة الخصبة ، وقد حرم على الافريقيين امتلاك هذه المنطقة بل سخرهم للعمل كاجراء اساء الاوربيين معاملتهم لدرجة جعلتهم يتركون الارض ويذهبون إلى مناطق أقل خصوبة حيث تكدسوا فيها ثم انفجروا عند هذا الظلم بالتفافهم حول منظمة الامام ، تلك المنظمة التي نشرت الرعب في قلوب المستعمرين منذ عام ١٩٥٢ م حتى نالت البلاد استقلالها . وقد ساعدت الظروف الجغرافية أهل البلاد على الصمود في وجه أولئك المستعمرين وأسليحتهم الحديثة فكانوا يضربون ضربتهم ويهربون إلى غاباتهم في أحاديدها الهضبة المنعزلة .

هذا وتوجد جالية أخرى من الهنود الآسيويين الذين يبلغ عددهم أكثر من ١٤٠,٠٠٠ نسمة معظمهم يشتغل بالتجارة والأعمال الحكومية ويسكنون المدن المهمة في الداخل والساحل .

أما العرب فيكونون جالية كبيرة تقدر بـ ٤٠٠,٠٠٠ نسمة قدموا إلى الساحل من الجزيرة العربية منذ ثلاثة آلاف سنة وهم الذين أسسوا مملكة زنجبار الساحلية التي أخضعها البرتغاليون لفرضهم منذ عام ١٤٨٠ م ، ثم عاد العرب بعد قرنين من الزمان وطردوا البرتغاليين الذين حل محلهم الألمان ثم الإنجليز بعد فترة من الزمن .

يتكون معظم سطح جمهورية كينيا من هضبة مرتفعة وهي جزء من الهضاب الشمالية للشرق أفريقيه تبلغ مساحتها (أكثر من ٤١٠,٠٠٠ كيلومتر مربع ومتوسط ارتفاعها ١٢٠٠ متر ، وتحد هذه الهضبة بمدرجات واضحة نحو السهول الساحلية جهة الشرق ، وبحافة شديدة الانحدار نحو بحيرة فكتوريا جهة الغرب كما تنحدر انحدارا تدريجيا نحو المناطق الشمالية الجافة التي تتوسطها بحيرة (رودولف) الأخرودية .

ويحترق جزء من الأخدود الأفريقي الأقسام الغربية من هذه الهضبة من الشمال إلى الجنوب حيث ينحدر السطح إلى حوالي ٥٠٠ متر عن مستوى سطح الهضبة . وتتماز هذه الهضبة باستواء السطح النسبي رغم انتشار بعض قمم الجبال البركانية العالية ، مثل جبل كينيا الذي يصل ارتفاعه إلى ٥٢٠٠ متر — ولفظ كينيا معناه بلغة البانتو (النعام) التي ترمز إلى تماقب الصخور السوداء والثلوج البيضاء عند قمة هذا الجبل الشبير — وهناك جبل آخر يزيد ارتفاعه عن ٤٢٠٠ م هو جبل (الجرون) الذي يقع على الهضبة الغربية للأخدود الأفريقي عند

حدود أوزغندا ، كما توجد سلسلة من الجبال تدعى (ابيردارس) تقع عند الحافات الشمالية للمهضبة والتي تتوسط مناطق قبائل الكيكويو ، ولها منحدرات وعرة كثيفة الغطاء النباتي كانت تستعمل محابثا لشوار الماوارا .

يتكون معظم سطح المهضبة من صخور نارية قديمة وتكوينات أخرى متنوعة ويمتاز مناخها بالرغم من وقوعها على خط الاستواء بالاعتدال وذلك بسبب الارتفاع العظيم . ففي نيروبي مثلا (على ارتفاع ١٧٠٠ م) نجد أن متوسط الحرارة العظمى لا يزيد على ٢٥ درجة مئوية ، وتوسط درجات الحرارة الصغرى لا يقل عن ١٤ درجة مئوية . أما المدى السنوي للحرارة فهو ضئيل على حين يعظم المدى اليومي حيث تنخفض درجات الحرارة في بعض الليالي إلى ٢ درجة مئوية . وتسقط الأمطار على هذه المهضبة بمعدل ١٠٠ سم سنويا تسقط أكثرها على الجهات الغربية المرتفعة والجبال العالية داخل المهضبة . وتعرض هذه الأمطار لذبذبات من سنة إلى أخرى ، فقد تصل في بعض السنين في نيروبي مثلا إلى أكثر من ١٥٠ سم تنخفض في سنين أخرى إلى ٥٠ سم .

أما عن النبات الطبيعي فختلف من مكان لآخر حسب مقدار الارتفاع وركبة المطر الساقطة ، فأقليم المهضبة هو بصفة عامة إقليم حشائش السافانا التي يختلف طولها من منطقة إلى أخرى وتخللها في كثير من الأماكن الأشجار المتنوعة ، وتحتفي هذه السافانا عند ارتفاع ٢٠٠٠ متر حيث تظهر منطقة الغابات المعتدلة التي تضم بين جنباتها حشائش ومراعي الالب الخضراء عند ارتفاع ٣٠٠٠ م وتحتفي الأشجار تماما عند ارتفاع ٤٠٠٠ م حيث تسود مراعي الالب بمفردها حتى ارتفاع خط الثلج الدائم عند قمم الجبال العالية مثل جبل كينيا والجون وغيرها ،



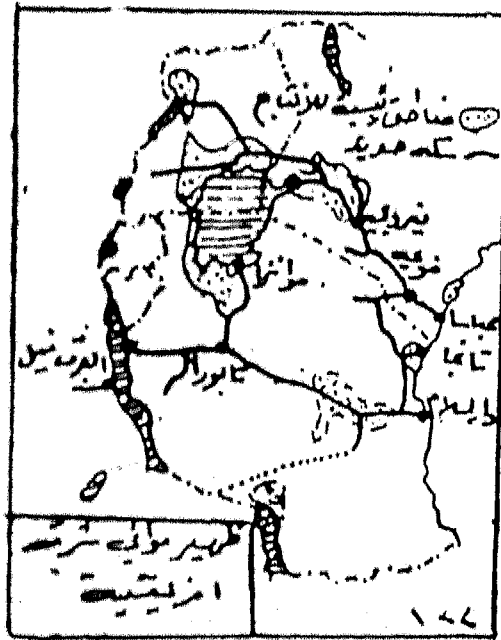
(شكل ١٢١)

الاتجاه الزراعى :

أهم مناطق الانتاج الزراعى وأكثرها ازدياداً ما بالسكان هي المناطق الآتية :

- ١ - منطقة حشائش الشافانا والتي توجد على ارتفاع بين ١٢٠٠م و ٢٠٠٠م وتتميز بالأمطار الكافية للنمو وبالتربة الخصبة البركانية ، ولهذا يكثر هنا إنتاج المحاصيل الغذائية والتغذية التي يقوم برراعتها الأفريقيون كالشعير الذي يبلغ انتاجه السنوى أكثر من ٢٣ الف طن ، والسيال الذي تنتج منه سنوياً حوالى ٥٥ الف طن أو ما يوازي ١٠٪ من الانتاج العالمى ، كما تنتج كميات كبيرة من القمح والشوفان وكذلك الأشجار التي يستخرج من لحائها مبيدات الحشرات .

وأهم المراكز التجارية والسكنية (نيروبي) العاصمة ، ومنها بلغه الماساي
الماء العذب للماشية ، وقد تطورت هذه المدينة من معسكر للمهندسين والعمال
الذين كانوا قد عملوا في بناء الخط الحديدي إلى مدينة كبيرة يبلغ عدد سكانها في
الوقت الحاضر أكثر من ٣٠٠.٠٠٠ نسمة منهم ١٦٠.٠٠٠ أوروبي و ١٤٠.٠٠٠
هندي آسيوي . وتقع نيروبي على الخط الحديدي الرئيسي الذي يربط بمباسا
بأوغنده عند بحيرة فكتوريا . وهناك أيضا مدينة تاكورو إلى الشمال من نيروبي
تقع على الخط الحديدي الرئيسي أيضا ويبلغ عدد سكانها ٢٠.٠٠٠ نسمة . كما
تقع مدينة كيرومو على بحيرة فكتوريا وترتبط مع تاكورو بخط حديدي . ومن
أهم المراكز الأخرى مدينة ماجادي التي تقع إلى الجنوب من العاصمة وهي منطقة
إنتاج أملاح الصودا التي يبلغ إنتاجها السنوي حوالي ١٠٠ ألف طن .



(شكل ١٢٢)

٢ - إقليم السهول الشرقية : يقع هذا الإقليم إلى الشرق من الهضبة السابعة ويحتوى على سهول منخفضة تتداخل في الشمال مع سهول الصومال الجافة ، أما جنوبها فيطل على ساحل المحيط الهندي الذى يتكون معظمه من الرمال والذى تحف به الصخور المرجانية . ويخترق هذه السهول عدة بحارى مائية تنحدر من سطح الهضبة لتصب في المحيط الهندي في دالات خصبة . ومن أهم هذه الأنهار نهر تانا الذى يمكن الاستفادة من مياهه بزراعة مساحة كبيرة في المنطقة الشبه الجافة من هذا الساحل وهو صالح للملاحة في بعض أقسامه السفلى .

أما مناخ هذا السهل فيمتاز بارتفاع درجات الحرارة كما تمتاز الأقسام الشمالية منه بالجفاف بينما تسقط الأمطار على القسم الجنوبي بكميات كافية لنمو النباتات المدارية ، كما تنمو أشجار المانجروف على الساحل المنخفض ومنطقة الدلتاوات . وكلما تقدمنا نحو الشمال تبدأ الأمطار بالقلّة حتى تظهر النباتات الشبه صحراوية مثل أشجار السنط والشجيرات الشوكية . ومن المنتجات الزراعية لهذه السهول الساحلية هي الأرز والقطن والذرة ونخيل الزيت وقصب السكر .

وأهم المراكز التجارية تلك السهول هو ميناء ممباسا الواقعة على جزيرة عند دلتا أحد الأنهار الصغيرة ويبلغ عدد سكانها ١٣٠.٠٠٠ نسمة وهي مخرج لمعظم صادرات البلاد . وهناك أيضا (مالندى) إلى الشمال من ممباسا تقع عند مصب نهر (جالانا) وعدد سكانها ٣٠.٠٠٠ نسمة .

٣ - الأقسام الشمالية : تؤلف هذه الأقسام حوالى نصف المساحة الكلية للبلاد ، وهي عبارة عن هضاب متوسطة الارتفاع تحيط ببحيرة (رودلف) تمتاز بقلة الأمطار وبالتالي بقلة السكان والانتاج الاقتصادى ، يتكون أغلبها من صحارى جرداء لم تمتد يد الإصلاح إليها بعد ، وهي صالحة لأن تكون مناطق رعى في

بعض الفصول التي تسقط فيها الأمطار بكميات قليلة تعمد على نمو بعض النباتات الشوكية والحشائش القصيرة الموسمية كما يمكن الاستفادة من مياه الأنهار التي تخترقها متجهة نحو بحيرة (رودلف) في اصلاح بعض الأراضي وتثبيتها للزراعة وهذه المنطاة خالية تقريبا من السكان وقد كان الدخول إليها في عهد الاستعمار لا يتم إلا بترخيص من السلطات الاستعمارية . أما عن أسباب هذا الجفاف ، فيرجع إلى شكل ساحل كينيا الموازي للرياح التجارية الشمالية الشرقية - شتاء - والرياح الجنوبية الغربية - صيفاً - (أنظر الشكل ١٢٥) .

ونتيجة لوقوع مساحات واسعة من أراضي كينيا في مناطق تتميز بأقطابها الفصلية التي يقل معدلها السنوي عن ٧٥ سم ، فقد أخذت تتم باستغلال مياه الأنهار لرى مساحات واسعة صالحة للزراعة ، فأنجرت عدة مشاريع زراعية تعتبر نموذجاً لمشاريع مقترحة أخرى . ومن أم هذه المشاريع مشروع أرواء ٨٠٠٠ هكتار من أراضي الهضبة الغربية المجاورة لجبل كينيا حيث تنحدر عدة مجارى مائية لتصب في نهر تانه . وأن التربة السوداء الهضبة التي تغطي المناطق المستوية من تلك الهضبة تعتبر نموذجية لزراعة الأرز . كما أن مياه روافد نيامندى ، وثيبيا تروى مساحات واسعة من سهل مويبا تيرا البالغ نحو ٥٠٠٠ هكتار تروى حالياً بالأرز الذي وفر للدولة ما يقارب ١٢ ألف طن سنوياً من واردات هذا المحصول .

والمشروع الثاني المنجز والذي يقع عند جالولا - إلى الجنوب من جاريبا (أنظر الشكل ١٢٣) ، صلى الرغم من صغر مساحته (٥٠٠ هكتار) يعتبر مشروعاً نموذجياً لمشاريع مستقبلية كثيرة ، حيث ترفع المياه بواسطة السد المقام على نهر تانه لتساق في قناة يبلغ طولها ١٨ كم ترفع المياه منها تروى مزارع الفول



(شكل ١٢٣)

السوداني والتقطن وفول الصويا والارز . وقد بلغ محصول التقطن للهكتار الواحد في هذا المشروع من ١٨٠ إلى ٢٦٠ كجم .

والمشروع الثالث - الذي هو في طريق الانجاز - يقع في حوض نهر تانا الاسفل بين جاريسا وجارس والذي يغطي مساحة تقدر بـ ١/٢ مليون هكتار ، أخير منها ١٢٠ ألف هكتار ليها من مياه ذلك النهر . وسيكون التقطن المحصول الرئيسي لهذا المشروع .

وقد استفادت كينيا من السدود التي أقامتها على نهر تاناه في توليد الطاقة الكهربائية ، خاصة عند سد كنداروما في منطقة (سفن فورك) حيث أقيمت محطتين لتوليد الطاقة الكهربائية تولد بعد اكملها ما معدله ٢٤٠ ميغا واط ، تكفي لسد احتياجات جميع مناطق البلاد ، وتشجع قيام الصناعات المختلفة . وبالإضافة لذلك فسيوسع السد أمامه بحيرة كبيرة ستكون مصدراً لثروة سمكية مهمة ومنطقة سياحية عظيمة .

طرق المواصلات :

أن أول حمل فكر فيه المستعمرون الانجليز حير وطأت أقدامهم أرض كينيا هو ربط أرغندة بالساحل عبر هضبة ومنقعات كينيا بواسطة خط حديدي يبدأ من ممباسا على الساحل في كينيا وينتهي عند كمبريلا على بحيرة فيكتوريا في أرغندة ، وفعلنا هذا المشروع ولكن بعد جهود مفضية كلفت الكثير من الارواح والاموال إذ ذهب ضحية انشائه حوالي ٣٠٠٠ شخص من الخالين من مجموع ٤٠٠٠ شخص ساءوا للعميل تحت ظروف قاسية ، كما استخدم الانجليز ٣٢٠٠٠ من العمال والعبيد المنسحقين وبلغ طول هذا الخط ١٤٠٠ كم ينقل تجارة أرغندة إلى ساحل كينيا بالإضافة إلى خدمته المناطق الكينية الغنية بالمحاصيل الزراعية مثل منطقة الماصحة نيروبي (أنظر الشكل ١٢٢) . وبالإضافة لهذا الخط الحديدي والبرق الصغيرة التي تفرع منه تنتشر شبكة من طرق السيارات الجديدة تربط معظم جهات الجمورية بعضها ببعض الآخر والتي سخر في بناء أكثرها بعد الحرب العالمية الثانية الاسرى الايطاليون وأهم صادرات كينيا هي البن والسيسال والشاي والتمن والاحموم وناني بريطانيا في المركز الأول بالنسبة للتعامل التجاري مع هذا البلاد

« جمهورية تانزانيا الاتحادية »

تذكرنا تانزانيا (زنجبار وتنجانيقا) بالاستعمار الالمانى لشرق افريقية وكيف دخل هذا الجزء من القارة عن طريق التجار والمبشرين والمكتشفين وانغامرين من الالمان الذين أخذوا من جزيرة زنجبار ومن سذاجة حاكمها السلطان (سيد سعيد) وحبه للمسال جسرا للعبور إلى البر الافريقي والسيطرة عليه . وكيف خدعوا رؤوساء وشيوخ القبائل الافريقية بهداياهم النافذة من

الافنته والتبذ حتى حصلوا على موافقاتهم بما سموه بمعامدات، تنازل بموجبها مؤتمه الرؤساء والشيوخ لما كان يسمى (بالشركة الالمانيه) عن مساحات واسعة من الأراضى بلغت ١٠٠.٠٠٠ كم^٢ والى كان يطر عليها سلطان زنجبار نفسه. ولما وصلت تلك المعامدات إلى يد الحكومة المانيه أخطرت هذه الحكومة في ٣ اذار من عام ١٨٨٥ م الدول الأوربية الموقفة على معاهدة برلين بما حصلت عليه الشركة الالمانيه من أراضى وحقوق سيادة في شرق افريقية وحمايتها لهذه المناطق. وفي ٢٥ ايار من نفس السنة وافقت بريطانيا على الاجراء الالماني. حصل هذا بالرغم من الاحتجاج الذى أرسله السلطان (برغش) سلطان زنجبار إلى بسمارك امبراطور المانيه باسم شرعية استيلاء الالماني على اجزاء من القارة هى من ممتلكاته وأن رؤساء القريائل غير مخولين من قبله بتوقيع مثل تلك المعامدات. ولكن الارهاب الالماني بإرسال السفن الحربية إلى مياه زنجبار وتحلى بريطانيا عن السلطان الذى طلب مساعدتها، أخطر هذا السلطان المغرب على أمره ان يسحب احتجاجه ويرافق على عقد معاهدة تجارية مع المانيه ومنحها امتيازات في جميع اراضيه. وأخيرا اتفقت بريطانيا والمانيه في ٢٩ تشرين الأول من عام ١٨٨٦ م على الاعتراف بسيادة السلطان على جزر (زنجبار وبمبا ولامو) وعلى المناطق الساحلية المقابلة لهذه الجزر والمسافة ٦ كم فقط من هذا الساحل، وعلى بعض المدن والمسافة ١٦ كم حولها، كما اتفق الطرفان على اقتسام المناطق الواقعة خلف الشريط الساحلى وجعلها منطلق نفوذ الشمالى بريطانيا والجنوبية المانيه. ونحت تأثير تهديد المانيه ونصح بريطانيا وافق السلطان على الاتفاقية بين الدولتين.

ولم يستمر الحال على ذلك بل ظهرت اطماع جديدة للشركات الاستعمارية

البريطانية والألمانية التي أرادت امتلاك المناطق الساحلية أيضا كنافذ لامتلاكها
الداخية ، لذا اجبرت بريطانيا والمانيه السلطان على تاجير الاراضى الساحلية لتلك
الشركات . وأخيرا باع السلطان مرغما تلك الاراضى للدولتين ، واعترفت
بريطانية بالحماية الالمانية على هذا الجزء من افريقية (تنجانيا) والذي كان يسمى
بمستعمرة شرق افريقية الالمانية ومقابل ذلك اعترفت المانية بحماية برطانية
لوتنجبار .

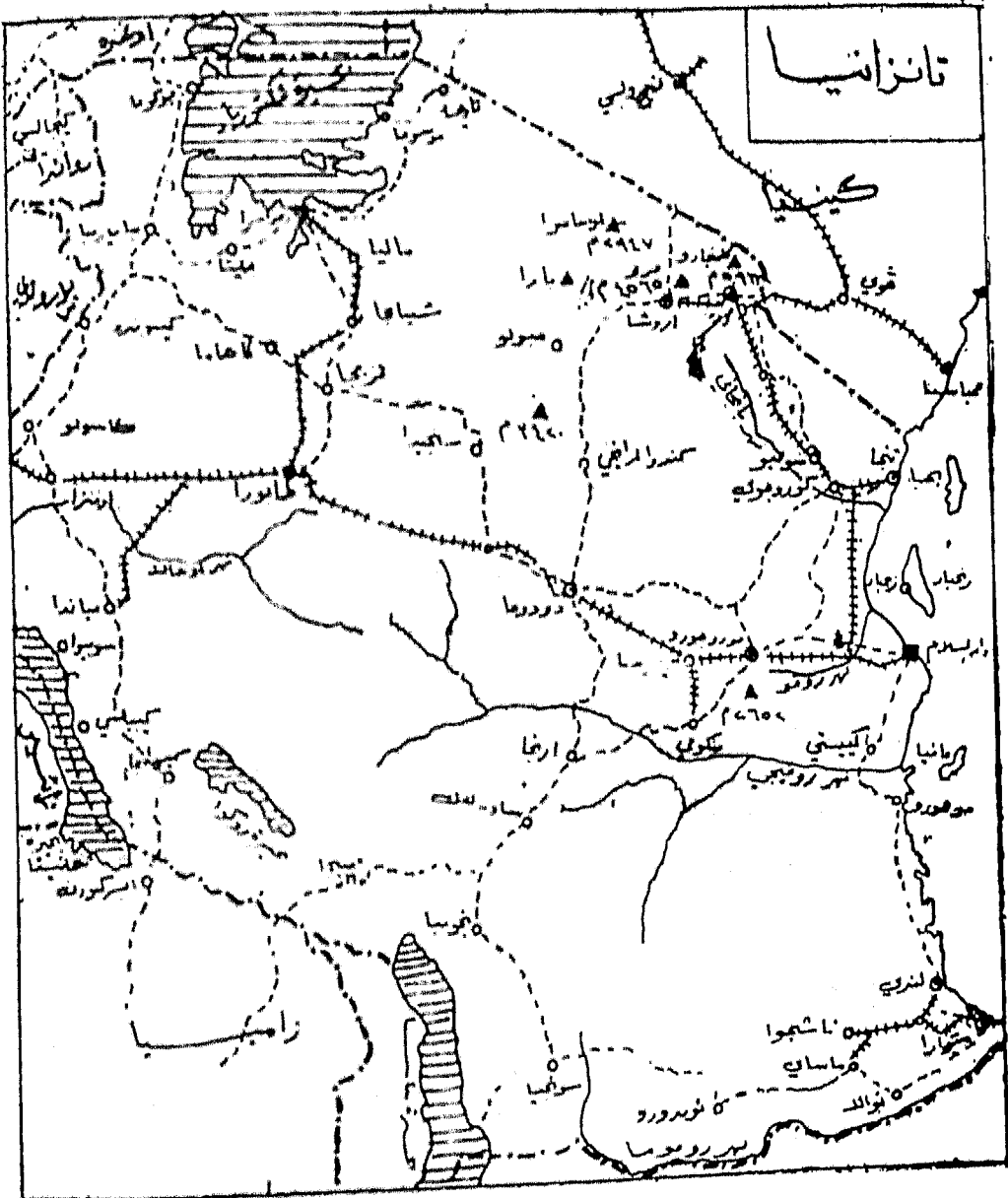
وفي عام ١٩١٠ م أبرمت اتفاقية بين المانيه وبلجيكا ثبتت بموجبها الحدود
بين تنجانيا والسكرنغو (زائير) وبزنس الاسلوب حصلت المانيه على
ممتلكاتها في غرب افريقية وهي توجولاند والكمرون وافريقية الجنوبية الغربية .
(اقليم ناميبيا) .

والجدير بالذكر ان هذا الجزء من افريقية الشرقية بهضبة عالية وانحدارها
لشديد تجاه السهول الساحلية وانهارها المنحدرة بشدة والتي تعترض مجراها
الجنادل والشلالات بالإضافة لمناطق مصبات الانهار التي تكثر أمامها السدود
الرملية ، كل ذلك مع بعد المنطقة عن أوروبا - (قبل فتح قناة السويس) - أدى
إلى تأخر وصول الأوربيين اليها واستعمارهم لأراضيها . ومع ذلك كانت
المناطق الساحلية وكراكزها التجارية يسيطر عليها سلاطين زنجبار والتجار
العرب للذين نزلوا الساحل الافريقي من شبه الجزيرة العربية وخاصة من عمان
وحضر موت ومسقط .

والا نشبت الحرب العالمية الأولى بين المانيه وسلامها من جهة وبين
انجليته وسلامها من جهة أخرى والتي كانت تهيجهما النصران المجموعة الثانية
التي ما لبثت أن استولت وسيطرت على الممتلكات الالمانية في افريقية وأخذت

تدير شؤونها بخزيرل من صبة الامم التي تأسست في أعقاب تلك الحرب العالمية نتيجة لمقررات مؤتمر فرساي (في هولنده) عام ١٩١٩ . اتتبت هذه الصبة كلا من بريطانيا لادارة مستمرة تنجانيا (شرق أفريقية الالمانية) وفرنسا وبرطانية لادارة نوجولاند والكمرون حيث اقتستها فيما بينها وضعت فرنسا القسم الذي خصها من نوجولاند إلى مستعمرتها داهاوي ومن الكمرون إلى أفريقية الاستوائية الفرنسية . كما ضمت بريطانيا القسم الآخر من نوجولاند إلى مستعمراتها ساحل الذهب (غانة) والقسم المتبق من الكمرون إلى مستعمرتها نيجيريا ، كما اتتبت تلك الصبة حكومة اتحاد جنوب أفريقية لادارة مستمرة أفريقية الجنوبية الغربية الالمانية (ناميبيا) . وبعد الحرب العالمية الثانية انتقل اشراف صبة الامم على تلك المستعمرات إلى هيئة الامم المتحدة ، وبعد الاستفتاء الذي أجرته الامم المتحدة انضم القسم الغربي من نوجولاند إلى غانة بينما رفض سكان القسم الشرقي الانضمام إلى داهاوي الفرنسية والذي أصبح جمهورية مستقلة عام ١٩٦٠ ، كما أن القسم الذي ضم من الكمرون إلى ليجيريا أعيد عام ١٩٦٢ إلى الكمرون الفرنسي الذي حصل على استقلاله من فرنسا عام ١٩٦٠ . أما اتحاد جنوب أفريقية فقد رفض ولا يزال يرفض التخلي عن إدارة شؤون اقليم ناميبيا (أفريقية الجنوبية الغربية الالمانية سابقا) ومنحه الاستقلال خوفا من موجة تحرير الأفريقيين من حكم الأوربيين في الجزء الجنوبي من أفريقية ومساعدة ذلك الاقليم لهم في حالة نيل استقلاله بالاضافة للفوائد الاقتصادية التي يمنحها اتحاد جنوب أفريقية من خيارات الاقليم . وتقف هيئة الامم المتحدة وهي الهيئة التي لا تملك القوة العسكرية - عاجزة عن مساعدة الاقليم لنيل حريته واستقلاله .

أما بالنسبة للجزء التتالي (تنجانيقا) فقد حصل على استقلاله وتحرر من الانتداب البريطاني عام ١٩٦١ واصبحت البلاد جمهورية يرأسها جوليس نيريري . وبالنسبة للجزر زنجبار وبمبا فقد تخلصتا من الحماية البريطانية عام ١٩٦٣ ، وبعد عام من هذا الاستقلال ثار الجيش على السلطان وطرده هرا وأعوانه من الجزيرة وبمدها مباشرة اعلنت زنجبار اتحادها مع تنجانيقا وكونتا اتحادا باسم جمهورية تانزانيا الاتحادية .



(شكل ١٢٤)

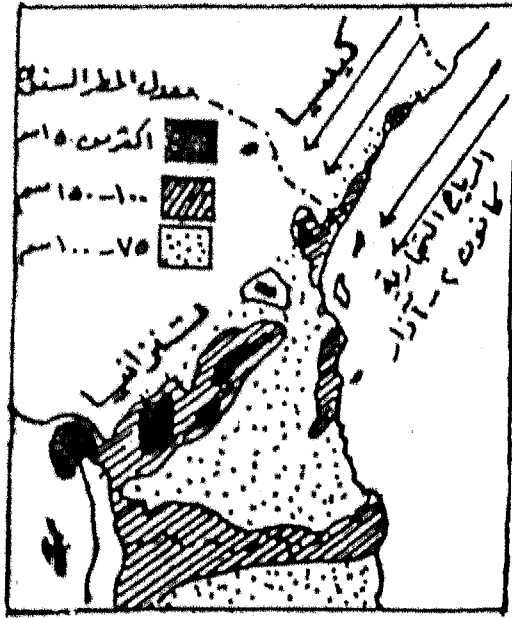
((الجغرافية الطبيعية والبشرية))

يتميز سطح ومناخ هذه الجمهورية البالغة مساحتها ٨٧٤٠٢٢٣ كم^٢ بالتباين والاختلاف الكبيرين من منطقة لاخرى - ويحتوى هذا السطح على أعلاء وأوطأ أقسام أفريقية . فبينما ترتفع قمة جبل (كلنجارو) (١) إلى ٥٩٦٣ مترا ينخفض سطح بحيرة تنجانيقا إلى ٣٥٨ مترا تحت مستوى سطح البحر . وتقع المنطقة المرتفعة الرئيسية في النطاق الشمال من البلاد حيث تمتد جبال (ارسامبرا) و (بارا) و (كلنجارو) و (مرو) هذا بالإضافة للمرتفعات الوسطى والجزوية الأقل ارتفاعا. أما باقي اجزاء البلاد الداخلية فتتكون من سهول متموجة وهضاب تتخللها مجموعات من التلال المنخفضة المبعثرة . وكانت الحركات الانكسارية مسؤولة عن ارتفاع مناطق الهضبة بالإضافة للرافض البركانية ، كما أن الانكسار الشديد الذى كون الاخدود الافريق العظيم كان المسئول عن تكوين البحيرات في اسطحها المنخفضة كبحيرة (تنجانيقا) و (نياسا) و (روكونا) في الغرب وبحيرات (مايارا) و (اياسى) في الشمال الشرقى . وبالإضافة للهضبة ومناطقها المرتفعة هناك السهول الساحلية الرملية الواسعة مع وجود بعض الشعب المرجانية التى تكسرت وتقطعت خاصة بالقرب من مصبات الأنهار الكبرى حيث تنمو ظاهرات المنجروف .

باستثناء المناطق المرتفعة الواقعة في المناطق الجبلية نجد أن الحرارة مناسبة لنمو جميع المحاصيل الزراعية والنباتات الطبيعية ، ولكن الذى يحدد الاراضى الزراعية وتنوع المحاصيل هو كميات المطر السنوية التى تتغير من مكان لاخر

(١) معنى كلنجارو باللغة السواحلية هى الجبل الشرقى .

ومن فترة لأخرى وهو بصورة عامة أقل مما هو متوقع لثل هذا الارتفاع للمهنية . هناك ٢١ ٪ من مساحة البلاد تستلزم امطارا معدلها السنوي اكثر من



(شكل ١٢٥ أثر الارتفاع وشكل الساحل على كمية الامطار)

٧٥٠ مليمترا كما توجد مناطق صغيرة لا تزيد على ٣ ٪ من مساحة البلاد تسقط عليها الامطار بمعدل اكثر من ١٢٥٠ ملمتر ونجد أن القسم الاوسط من البلاد يمكن أن نعتبره من الاقاليم الجافة حيث لا يسقط من المطر اكثر من ٥٠ سم بل يقل عن ذلك في مناطق كثيرة منه ، وفي معظم انحاء البلاد تسقط هذه الامطار خلال تسعة أشهر من السنة معظمها يسقط في الفترة بين كانون الاول وايار ، كما تتمتع بعض المناطق بقتتين للمطر ، تقع الاولى في تشرين الاول - تشرين الثاني ، والثانية في نيسان - ايار . ومن المشاكل التي تعانيها معظم اراضى هذه البلاد هي فترة الجفاف الطويلة وتذبذب كميات المطر بين فترة وأخرى حيث تؤثر في السنين المجاف على نقص المحاصيل الزراعية وهلاك

العدد الكبير من المواشى والأضام - كما حصل ذلك في عام ١٩٦١ م في الأنعام
الداخلية من البلاد .

هناك بعض الأنهار الكبيرة الدائمة تنحدر إليها المياه من المناطق الأكثر
مطرا أمها نهر (روفيجو) الذى يصرف مياه المرتفعات ومعظم الأقسام
الجنوبية من البلاد إلى المحيط الهندى بمعدل ١١٢٣ م^٢ بالثانية ويتصدر هذا النهر
الكبير الأولوية فى الري ومشاريع الطاقة الكهربائية . وهناك أيضا نهر (روفو)
الذى ينبع من جبال (أولوجورو) ونهر (وامي) الذى ينبع من جبال
(أرجورو) وجبال (كلمنجارو) ونهر بانجمانى من جبال (بارا)
وتصب مياهها جميعا فى المحيط الهندى ، ولقد تطور العمل بمشروع توليد الطاقة
الكهرمائية من مساقط نهر (بانجمانى) حيث أخذت تجهز الكهرباء ، مدن (أروشا)
وموشى وتنجا ومودوجورو والعاصمة دار السلام) . كما يوجد العديد من
الأنهار القصيرة الأخرى التى تصرف مياهها إلى السواحل الداخلية أو إلى
بحيرات تنجانيقا وفكتوريا ونياسا ، ما عدا نهر روفوما الذى يصرف مياهه
لمحيط الهندى والذى يكون خط الحدود الجنوبية بين تنزانيا وموزمبيق .
تميز معظم أراضي تنزانيا بالتربة البركانية الخصبة ، وحيث تغطى التربة
المدارية الحراء والصفراء بخصوبتها الممتدة معظم الهضبة الداخلية ، وان الكثير
من المسطحات التى تغطى الأعشاب والنباتات قد نظفت وأعدت للاستغلال
الزراعى . ولا تزال المناطق الجنوبية والوسطى الغربية تغطى بقاع واسعة منها
أحراش وغطاءات نفضية تتخللها الأعشاب المكشوفة تسمى بالنبسة السواحيلية
(ميبو) والى تكون ٣٠٪ من مساحة البلاد ، كما تنتشر الغابات المدارية
المطيرة فى مساحات صغيرة من البلاد لا تزيد على ٥٪ من المساحة الكلية .
وتشتهر تنزانيا بثروتها الكبيرة الاحتياطية من الحيوانات الوحشية التى تعيش

في مناطق النابات والاحراش والتي لم تعيث بها يد الانسان كما حصل في الاقاليم
الآخري من أفريقية حيث قضى الانسان على الكثير من هذه الحيوانات لأغراض
الصيد التجارى .

تشهد كثافة السكان في المناطق المرتفعة وخاصة عند سفوح جبال كلمنجارو
حيث تصل الكثافة إلى ٢٥٠ نسمة بالكيلومتر المربع كما تميز المناطق على شواطئ
بحيرة نياسا وجنوب بحيرة فكتوريا المعروفة بأقليم سوكوما بكثافة السكان
العالية أيضا بينما نجد في إقليم (رروفوما) الواقع جنوب البلاد لا تزيد هذه
الكثافة على ١٢ نسمة بالكيلومتر المربع . أما في زنجبار فالكثافة عالية حيث تبلغ
حوالى ٥٠٠ نسمة بالكم^٢ أما الكثافة العامة لسكان تانزانيا فمن منخفضة بالنسبة
لبعض البلدان الأفريقية مثل نيجيريا (تانزانيا ١٥ نسمة بالكم^٢ ونيجيريا ٧٥ بالكم^٢
حيث تقساوى مساحة البلدين . وقد بلغ عدد سكان هذه البلاد حسب إحصاء
١٩٧٥ (١٤ مليون نسمة) يسكن منهم في جزيرتى بامبا وزنجبار (٢٥٤٠٣٦٠)
نسمة والباقي على البر التانزاني . وهناك حوالى ١٢٥٠٠٠٠ من السكان النهر
أفريقيين منهم ٨٥٠٩٠٠ من الآسيويين أكثرهم من سكان المدن و ٢٥٠٦٠٠ من
العرب و ١٧٠٣٠٠ من الأوربيين . ونلاحظ أن ٦٪ من السكان يعيشون في
عشرة مراكز سكنية كبيرة ، أكبرها العاصمة دارالسلام - عدد سكانها ٣٦٠٠٠٠
نسمة - ولا ترجع أهميتها بكونها عاصمة للبلاد فقط بل لكونها الميناء الرئيسى
والمركز التجارى والصناعى للبلاد . وتعمل حكومة تانزانيا فى الوقت الحاضر على
إنشاء المصانع فى مناطق مختلفة من البلاد بالقرب من موارد المواد الأولية
والخامات لكي لا يتركزوا فى هذه العاصمة . ومن المدن المهمة الأخرى ميناء
ميناء (تانبجا) ٦١٠٠٠٠ نسمة و (أروشا) ٣٢٠٠٠٠ نسمة و (موشى)

٢٧٠٠٠ نسمة وكلها تقع في الجزء الشمال الشرقى من البلاد بالقرب من منطقة جبال (كلمنجارو) . وهناك أيضا مدينة (موازا) ٣٠٠٠٠ نسمة تقع على الساحل الجنوبي من بحيرة هكتوريا، والتي ينام عندها الخط الحديدي الذي يبدأ من الساحل في دار السلام .

يضم السكان الأفارقة في تانزانيا إلى ١٢٠ قبيلة أكثرها عددا قبيلة سوكوندا (١٣ ٪ من السكان) ثم قبيلة جاكا وبعدها تأتي بالأمية قبائل نيماوازي ، ماكونده ، جوجو ، ها ، هايا ، هيا ، نياكوسا ، لوجرو ، تورو ، سامبا ، زاراموا ، بينيا . وكبقي البلدان النامية في العالم يهد أن أعمار السكان تحت ١٥ سنة يزيد على ٤٤ ٪ من المجموع ، ونسبة الولادات عالية (٤٨ بالالف) وكذلك معدل الرافيات (٢١ بالالف) .

جزيرة زنجبار وبمبا :

هاتان الجزيرتان هما من بقايا ساحل مرجاني يقع أمام الساحل الأفريقي وعلى بعد من ٤٨ إلى ٦٤ كم ، وتبلغ مساحتها ٢٦٤٢ كم^٢ وأن مساحة زنجبار ضعف مساحة بمبا وعدد سكانها حوالي ١٨٠٠٠٠ نسمة ، أما سكان بمبا فلا يزيدون على ١٣٠٠٠٠ نسمة . ويتميز مناخ الجزيرتين بالرطوبة العالية والحرارة المرتفعة التي يتراوح معدلها بين ٢٠ درجة و ٣٠ درجة مئوية ، ترتفع قليلا في شهر آذار أي قبل موعد هبوب الرياح التجارية السائدة بين المدارين وحلول موسم المطر الذي يلطف من الحرارة ، وبعد هذا الموسم تبدأ الرياح الجنوبية الغربية تسود المنطقة جالبة البرودة والجفاف حتى شهرين الثاني وكانون الأول ثم تبدأ الأمطار الخفيفة بالنزول مشيرة إلى عودة منطقة الزهو الاستوائية إلى الجنوب من خط الاستواء وبدء هبوب الرياح الشمالية الشرقية بالهبوب

باتجاه منطقة الضغط المنخفض جنوب القارة حيث تستمر هذه الحالة حتى شهر
آذار (أنظر الشكل ١٢٦) •



(شكل ١٢٦ زنجبار ومجا - الرياح والانتاج الزاهي)

أن الغالبية العظمى من سكان الجزائر هم من الأفريقيين سكانها القدامى الذين
تأثروا جنسيا وحنانيا بالعرب وبسكان آخرين وفدوا إليها من سواحل المحيط
الهندي الأخرى ، والذين يعرفون بالشيرازيين . ويقوم العرب بجالية كبيرة
عملت منذ زمن بعيد على تطوير اقتصاد الجزائر والسيطرة عليه سيطرة تامة . ويتكلم
الجميع اللغة السواحلية وذابيتهم يدينون بالاسلام . كما يكثر في هذه الجزائر
الأفريقيون الذين عبروا من البر المقابل خاصة من كينيا وتنجانيةما خلال السنوات
الماضية والذين يبلغ عددهم حوالي ٥٠٠.٠٠٠ نسمة أكثرهم يدينون بالمسيحية
والوثنية . كما تضم الجزائر بين سكانها ١٠٠.٠٠٠ نسمة من الهنود الذين يعيشون

في مدينة زنجبار، بالإضافة لوضع مئات من الأوربيين والصينيين الفيين والتجار سبق أن وصل سلطان مستط مع عدد كبير من أتباعه عام ١٨٢٧ م جزيرة زنجبار واختار موقع مدينة زنجبار مقرا له وقد أحسن الاختيار حيث تمتع هذه المدينة الساحلية بموقع جيد عبارة عن لسان مثلث من الأرض يشرف على مياه المحيط كما توجد فيها عدة ينابيع للمياه العذبة يستفاد السكان منها وكذلك السفن المنتقلة بين موانئ الساحل الشرقي لأفريقية العابرة إلى الهند. كما يتميز هذا الميناء دون غيره بكونه محميا من تأثير الأمواج والتيارات العالية حيث ترسو تلك السفن بأمان وحماية تامتين .

يميش معظم السكان الوطنيين والشيرازيين في مدن الصيد والقرى المنتشرة حول سواحل زنجبار أو في مستوطنات حقلية ريفية في المناطق التي توجد بها التربة الصالحة . أما الجزيرة الثانية (بمبا) فتمتاز تربتها بالخصوبة الأكدرو إنتاجها الزراعي الأوفر كما أن سكانها موزعون توزيعا عادلا على جميع أجزائها على عكس الجزيرة الأولى حيث يتركز السكان في أقسامها الشرقية دون غيرها .

يقترن اقتصاد وشهرة هذه الجزر بشجرة الترنفل التي أدخلت إليها من جزر (ماريشيوس) الواقعة شرق جزيرة مدغشقر وذلك عام ١٨١٨ م وانتشرت زراعتها بنطاق واسع وبسرعة كبيرة بعد وصول السلطان إليها وتعرفه على قيمتها الاقتصادية والطلب الكبير على محصولها ويقال أن هذا السلطان أمر جماعته من العرب أن يزرعوا ثلاثة أشجار ترنفل مقابل شجرة واحدة من نخيل جوز الهند ومنحهم أراضي واسعة في منطقة الغابات الغريبة من مدينة زنجبار . وقد استغل هؤلاء في زراعتهم لهذا المحصول المال الأفارقة ، ولم يمض وقت كبير حتى حصل المزارعون العرب على ثروات كبيرة من بيع هذا المحصول فبنوا لهم بيوتا فخمة لا تزال قائمة في مدينة زنجبار والضواحي المحيطة بها . وتنتشر

مساكن الافارة بعيدا عنها في قرى واقعة ضمن الاراضي التي احتلها أو التي خصصت لهم حيث يقومون بزراعة المحاصيل الغذائية ويعملون في نفس الوقت في جني محصول القرنفل من مزارع الملاك العرب . وقد منحت الدولة الشيرازيين في جزيرة بمبا أراضى قسمت إلى أقسام صغيرة لكي يرزعوها بالقرنفل أيضا بجانب المزارع الكبيرة التي يملكها العرب . أما الشيرازيون الموجودون في الجزيرة الكبيرة (زنجبار) فقد بقوا حتى لنهاية القرن الماضي يرزعون المحاصيل الغذائية ساهمو بعدها بزراعة القرنفل بنطاق ضيق حيث كان العرب قد زرعوها معظم الأراضى بهذا المحصول .

في عام ١٨٧٢ م ضرب أعصار قوى جزيرة زنجبار سبب في دمار وحراب معظم القرنفل بينما اقلقت جزيرة (بمبا) من دماره ، ولذلك أعتد منذ ذلك الوقت انتصاد هذه الجزيرة وهي الأصغر على إنتاج محصول القرنفل وأصبحت تفوق في إنتاجها الجزيرة الكبيرة (زنجبار) . ولشاهد أن مناخ الجزيرة الأصغر أكثر ملاءمة من مناخ الأخرى لزراعة هذا المحصول حيث الأمطار أكثر ، وهي تحوى الآن على ١/٤ عدد أشجار القرنفل . وقد وصفها المهايون بأنها حديقة واسعة مزينة بهذه الأشجار ومنسقة تنسيقا منتظما .

بعد الغاء تجارة الرقيق عام ١٨٩٧ م أصبح الطلب على العمال الشيرازيين كبيرا لىنى محصول القرنفل ، وقد تحرك مهاجر الكثير منهم من قرام في شرق جزيرة زنجبار إلى المزارع الواقعة في الغرب واحتلوا الأراضى الغير مزروعة وعملوا على زراعتها والاستقرار بها حيث أصبحت ملكا لهم بمرور المدة حسب القوانين الأولىقة والشرع الاسلامى الذى يقر هذه التاعدة . وقد عملت حكومة زنجبار على تأمين الأراضى الزراعية التي كان يملكها السكان العرب ، ولقد انخط شأن بعض القرى الداخلية في شرق زنجبار نتيجة للهجرة الواسعة إلى العاصمة . وقد

عملت في الفترة الماضية الحذرات الصارة على خراب الكثير من مزارع القرففل كما أن أسماره قد انخفضت ثم عادت إلى الارتفاع قليلا بالاضافة لذلك فإن زنجبار تعتمد في تصريف لصف انتاجها من القرففل على دولة واحدة هي اندونيسيا حيث يخلط مع التبغ لصنع السجائر وهذا يدعو إلى ابقاء العلاقات حسنة دائما بين البلدين. لكل هذه الاسباب أخذت هذه الجور تسعى لتوسيع الانتاج الزراعي ومع ذلك سيبقى القرففل هو المصدر الرئيسي ليرادات الجور لعدة سنوات قادمة فتد أخذت الدولة تهتم بتوسيع زراعة الحمضيات والكاكاو .

البر الخازاني (تنجانيقا) :

يتكون معظم سطح تنجانيقا أما من أراضي كانت أو لا تزال تنتشر فيها ذبابة النسي تسي أو من أراض جافة لا تسمح لقيام الزراعة ، كما نجد أن سكانها البالغ عددهم ١٣٥ مليون تقريبا ينتشرون في أنحاء البلاد على شكل تجمعات مبعثرة منخفضة الكثافة ، ونجد أن السكة الحديد تمتد مسافات طويلة عبر أقاليم شمالية من السكان والفعاليات الاقتصادية ، وتعمل الدولة في الوقت الحاضر على دراسة امكانيات بناء خطوط جديدة إلى مناطق قابلة للاستغلال والانتاج الزراعي كما تدرس إمكانية إنشاء خط حديدي يتفرع من الخط الرئيسي ليصل إلى جمهورية زامبيا المجاورة .

دار السلام :

دار السلام هي العاصمة والميناء الرئيسي للجمهورية ونقطة ابتداء السكة الحديد المتجهة نحو الغرب ، وهي من المدن المتطورة بسرعة فقد نما وزاد عدد سكانها زيادة كبيرة في السنوات الأخيرة فبعد أن كان عددهم عام ١٩٤٨م ٥١٥٠٠٠ نسمة وصلوا عام ١٩٧٥م إلى ٣٥٣٠٠٠ وتشغل المنطقة المحيطة بالمدينة

وهي منتفعة الزاد اموالها المشائية فث هذا العـدد ، كما وفيها عدد كبير من الاسيريين الذين توافد اليها من شتى أنحاء البلاد وخاصة من المناطق الساحلية حيث فرص العمل في المشاريع الصناعية كبيرة . ومن أكبر المشاريع الصناعية المنجزة في المدينة مصنع لتعليب القحوم الذي يستهلك ١٠٠.٠٠٠ رأس من الماشية سنويا وكذلك المعدل الخاص بتصفية النفط الخام . وقد الشأ خط حديدي يربط هذا الميناء المهم بأهم مراكز الانتاج والكثافة العالية للسكان وهو الاقليم الواقع إلى الجنوب من جبال كلنجارو حيث يتسن بمدينة أروشا بعد أن يمر وموشى ويتفرع منه خط إلى ميناء نانجا ، بالإضافة لكونها نهاية للخط الحديدي الذي يمتد عبر البلاد إلى بحيرة فكتوريا والحدود مع بوروندي .

نانجا وظليها :

ان ظهير نانجا الواسع ذو التربة والمناخ الجيد (انظر الشكل ١٢٢) نجده مقيد بالخط الحديدي الذي لا يذهب إلى أبعد من أروشا وبعض طرق المواصلات الأخرى المتفرعة من مناطق الانتاج على سفوح جبال (كلنجارو) و (مرو) والتي تتجه شرقا إلى (مباسا) في كينيا وجنوبا إلى دار السلام . وبالامكان مد الخط الحديدي إلى أبعد من أروشا ، إلى الاقليم الجاف قرب بحيرة ماينارا حيث تكثر رواسب الفوسفات ويعتبر السيسال المحصول الرئيسي لظهير نانجا الذي أدخل إلى شرق أفريقية من فلوريدا عام ١٨٩٢ م ، وبقي هذا المحصول لمدة طويلة عماد إقتصاد تنجانيقا والذي ارتفع انتاجه في الخمسينات من القرن الحالي إلى ما يقارب من ٢٠٠.٠٠٠ طن (٤٠ ٪ من لإنتاج العالم) . ويحتاج الاقليم لتصنيع الياف السيسال إلى مكائن والآت باهظة الثمن لتتمكن من تركيز ثروته واقتصاده على هذه الصناعة في مدة قصيرة ، وينمو معظم المحصول

في مزارع الاوريين الواسعة التي طادت ملكيتها للافارقة مؤخرا . كما لا يتحمل هذا المحصول أجورا نقل عالية لذلك يتركز انتاجه في منطقة صغيرة قرب الميناء وبحوار السكة الحديد . وقد انخفض معدل الانتاج بسبب انهاء التربة وقلة استعمال المخصبات ، ولزيادة الانتاج لا بد من التوسع في زراعة اراضى جديدة زراعة كثيفة أو اصلاح الاراضى الحالية ، وبمعدل في زراعة وانتاج هذا المحصول حوالى ٢٢٠٠٠ لسة ، ومن الضرورى العمل على تخفيض تكاليف الانتاج وخفض أسعار هذا المحصول ليوقف أمام منافسة الاليف الصناعية . وقد كان هذا المحصول عام ١٩٦٤ يكون ٣٠ ٪ من قيمة صادرات الدولة من المحاصيل الزراعية المنخفض في عام ١٩٦٩ إلى ٩٠٦ ٪ نتيجة لتلك المنافسة .

ولقد تطور إنتاج البن في تانزانيا في السنوات الاخيرة حيث بلغ الانتاج عام ١٩٧٠ (٤٩٠٠٠ طن) وهو يكون أكثر من ١٥ ٪ من قيمة الصادرات ، وأن نصف هذا المحصول يخرج من ظهير تانجا ويقوم الافريقيون من قبيلة (جاكا) بزراعته حيث التربة البركانية المخصبة المنتشرة على سفوح جبال كلنجارو الشرقية والجنوبية .

وإلى الغرب من مدينة موشى بـ ٦٤ كم تتمتع أروشا وهى المركز الرئيسى لعدد من السكان الاوريين الذين يزرعون الذرة والبن وبعض المحاصيل النقدية الاخرى ، وتشتهر المدينة بتوفر الخدمات الواسعة من فنادق وغيرها وذلك لوقوعها على الطريق الرئيسى الذى يربط الشمال بالجنوب كما وتشتهر هذه المدينة بصناعة (غلايين التدخين) من سخور الميرشوم المنتشرة بالقرب منها والتي تحصل على عائد سنوى يبلغ أكثر من ١٠٠٠٠٠٠ جنيهه ، بالإضافة لذلك فقد تأسس فيها مصنع كبير للاطارات بإشراف شركة مشلن .

ما عدا دار السلام وثانجا ليس هناك موانئ ومدن ساحلية أخرى تنافسها في عمليات التصدير والاستيراد واستقبال المنتجات من ظهرها . فبالنسبة لآبناء لندى الواقع في أقصى الجنوب لا تزيد كمية البضائع المتقولة عن طريقه على ٥٠٠.٠٠٠ طن . وحسب هذه الأهمية البسيطة تحولت إلى ميناء آخر يقع إلى الجنوب منه بقليل وهو ميناء (منوارا) حيث مرسى السفن الأفضل والذي تطور ونما لارتباطه بمشروع الفول السوداني وكينياء لشبكة الحديد التي تمتد ٢٥٠ كم غربا إلى ناشنجوا . وقد صرف النظر عن استعمال هذا الخط الذي تم بناؤه عام ١٩٥٩ وذلك لانخفاض انتاج المنطقة ولانقشار ذبابة التسي تسي فيها . وتستعمل هذه الاراضي كميات قليلة من المطر لا تزيد على ٧٥ سم وهي خالية من السكان تقريبا . وأن هذا الخط ليس الاول الذي يفشل في تنجانيقا فهناك خط فرعي يبدأ من (مانيجين) ويقتس في (كينيا نيجيري) الذي فتح عام ١٩٣٤ قد فشل أيضا في خدمة الأغراض الاقتصادية واتصر تشغيله على خدمة مناجم الرصاص في (مباندا) لفترة قصيرة حيث نفذ هذا الممدن .

أقليم سوكونا (موانزا ، شلها نجا)

يقع هذا الاقليم بالقرب من بحيرة فكتوريا وإلى الجنوب منها ، ويتكون من سهول متموجة وتلال صخرية ويستقطب المطر بمعدل ٧٥ سم سنويا وقد كانت أراضيه مغطاة بمحشائش وغطات السفانا أزيل الكثير منها وتحولت إلى مراعى ومزارع يعمل بها حوالي مليون نسمة .

لقد عاش سكان هذا الاقليم في نهاية القرن الماضي من سيطرة الحكم الألماني حيث أجبروا على ترك المناطق التي كانوا يعيشون بها بعيدا عن أخطار ذبابة التسي تسي ، وقد قضت الأمراض والجفاف على معظم مواشهم كما قل عدد

السكان العاملين نتيجة المعاملات والأوبئة . وأخيرا تمت السيطرة على مرض النوم ووضعت المناطق والمستوطنات تحت المراقبة والسيطرة الصامتين حيث نظفت من الذبابات الموجودة حولها التي تتكاثر فيها ذبابة التي تسمى لذلك أزداد عدد الماشية والأغنام بسرعة كبيرة حيث أصبح هذا الاقليم من أكثر الاقاليم شهرة بالرعى فى جميع أنحاء القارة .

ولتحسين الانتاج وزيادته فى هذا الاقليم يجب العمل على زيادة غلة الفدان الواحد بدلا من التوسع فى الاراضى الزراعية وذلك باستعمال المخصبات الحيوانية والكيماوية وبهذه العملية سيتضاعف إنتاج القطن والمحاصيل الأخرى مرتين أو ثلاث مرات ويعتبر هذا الاقليم فى الوقت الحاضر الاقليم الرئيسى لإنتاج القطن فى تاوانيا الذى بلغ معدل إنتاجه السنوى حوالى ٧٠ الف طن كان ينقل فى الماضى عبر بحيرة فكتوريا إلى كبالا فى أوغندا لنقله بالسكة الحديد إلى الساحل، أما فى الوقت الحاضر فيباع المحصول إلى الاتحادات وجمعيات تعاونية لها محلها الخاصة وينقل إلى دار السلام بالسكة الحديد لتصديره ، وبالإضافة لذلك يستهلك قسم منه داخل المنطقة حيث أنشأت بعض مصانع السيج فى (موانزا) كما أن وجود معدن الماس قرب (شنيانجا) والحط الحديدى من (تابورا) إلى (موانزا) ساعد على إنتاجه بكميات كبيرة زادت قيمتها عن ٥ مليون جنيه طم ١٩٦٢ . كما يستخرج الذهب من مناجم إقليم البحيرة الذى صدر منه عام ١٩٦٢ ما قيمته ١٠٢ مليون جنيه .

إقليم بوكوبا (غرب البحيرة) :

يقع هذا الاقليم إلى الغرب من بحيرة فكتوريا حيث يستلم أمطاراً سنوية بمعدل ١١٠ سم . ولا تمتد مناطق الإنتاج وتجمع السكان إلى أكثر من ٣٢ كم

عن ساحل البحيرة . ويمتد حافات طولية من الحجر الرملي موازية لبعضها تفصل بينها وديان صلصالية التربة يتجمع السكان فيها لزراعة البن من نوع (الروبستا) وأشجار الموز التي تحمى أوراقها التربة من انخفاض درجات الحرارة ليلا . أما المناطق الواقعة إلى الغرب من نطاق الزراعة فانتاجها محدود وسكانها مبثرون وذلك بسبب انتشار ذبابة التسي تسمى ولة الامطار . وكانت حافات تلك الوديان تنطليها الغابات التي اندثر الكثير منها وحل محلها الحشائش القليلة نتيجة للرعى البدائي وانتشار الحرائق . والمنفذ الوحيد لهذا الاقليم هو ساحل بحيرة فكتوريا حيث يقع ميناء بوكوبا الذي يرتبط بطرق مائية مع موانزا التي هي بداية الخط الحديدي إلى دار السلام .

أقليم المرتفعات الغربية والجنوبية (تاپورا ، ميبيا ، روهوما)

على الرغم من خصوبة تربة المرتفعات الغربية ووفرة انتاجها لكنها لا تساهم مساهمة فعالة في الاقتصاد الوطني ككل وذلك لانعزالها وبعدها عن الموانئ ومراكز السكن الكبرى ، ومع ذلك فبالامكان اعتماد هذا الاقليم على اقليم بوكوبا الذي يعتبر امتدادا له جهة الشمال وكذلك على سكة حديد الغرب المنتهية في كيجوما على بحيرة تنجانيقا . أما المرتفعات الجنوبية فهي أقل حظا من الشمالية حيث تبعد ٤٠٠ كم عن الخط الحديدي وعلى بعد أكثر من ٨٠٠ كم على الساحل بالطرق البرية ، ويمكن الوصول بسهولة أكثر إلى مسلاوي وزامبيا وروديسيا (زمبابوي) . ونجد أن الاف الأفراد من قبائل (يناكوسا) تركوا الاقليم بحثا عن عمل في اقليم نياسا زامبيا . وسوف لا يتحسن حال هذا الاقليم وينفتح نحو العالم الخارجي إلا بعد أن يرتبط بخط حديدي مع زامبيا ومنها إلى الساحل . وأكثر المناطق انتاجا وكثافة بالسكان في هذا الاقليم هي المناطق المجاورة لبحيرة (نياسا) حيث السهول الرسوبية والتربة البركانية ، وأم الحاميل الزراعية التي

تنمو فيها بنطاق واسع هي الرز في السهول المنخفضة والذرة والشاي والبن في المستويات الأعلى بالإضافة للقمح والبقول في المناطق التي يزيد ارتفاعها عن ٢٠٠٠ م. والأمر الذي لا يشجع الفلاحين من زيادة انتاجهم هو تكاليف النقل العالية إلى الساحل وانخفاض الأسعار وبالتالي ضآلة الربح. ويوجد معدن الحديد بنسبة ٥٠٪ من خاماته وهو قريب من مناجم النجم في وادي (رواها) ولكن الانتاج غير مشجع بسبب صعوبة التخلص من شوائبه بالطرق الاقتصادية كما أن فحم المنطقة غير مناسب لانتاج فحم الكوك المهم في الصناعة، هذا بالإضافة ليمد الأقليم كما ذكرنا عن مراكز التصدير .

تتميز مرتفعات (أمانونجو) الواقعة في شرق بحيرة نياسا بالانزلال التام ويفصلها عن باقي المرتفعات الجنوبية الغربية التواء حوضي تعتبر ملجأً لتبائل (المايزو) الذين عانوا الكثير من تسلط وغزو جماعة (النجوي) ، ويعيش (المايزو) في كهوف على سفوح التلال ويجهادون في سبيل الحصول على طريقة للزراعة الكثيفة لكي يبتوا على حياتهم ، وهم يعملون على تطور نظام الزراعة في المناطق المنخفضة ، حيث تبا حفر في الأرض لا يزيد قطرها على ٤٠ سم تملأ بالاسمدة من بقايا القمامة والنفايات وتجهتها للزراعة . وقد أتاح هذا العمل الشاق الاكتفاء الذاتي للسكان من المواد الغذائية .

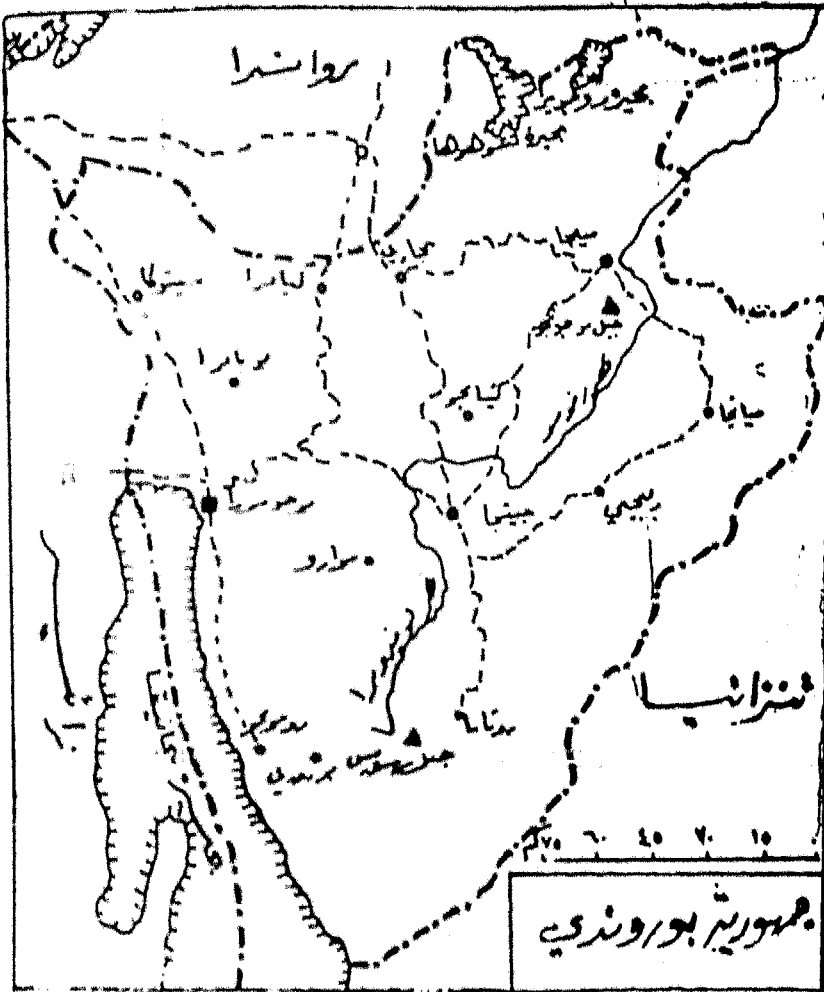
جمهوريةنا (رواندا) و (بوروندي)

من الصعب الفصل بين هذين البلدين عند دراستنا لهما ، إذ أننا سنكرر نفس ما نكتبه عن البلد الأول في البلد الثاني ، وذلك للتشابه القائم بينهما في النواحي الطبيعية والبشرية والتاريخية والاقتصادية ، وحتى نظام الحكم الذي كان مختلفاً أصبح متشابهاً بعد الانقلاب الذي حصل في مملكة بوروندي (في بداية عام ١٩٦٧) .
منذ الملك وإعلان الجمهورية .

ولقد كان كل من رواندا وبوروندى خاضعتين لالمانيا ضمن أفريقيا الشرقية الالمانية ، وبعد الحرب العالمية الأولى وانزاع المانيا انتدبت عصبة الأمم بلجيكا لإدارة شئون هذين البلدين ، وفي عام ١٩٤٦ وضعتهما هيئة الأمم المتحدة تحت وصاية بلجيكا ، وقد حارلت الأخيرة ضمهما إلى الكونغو البلجيكي ولكن شعبيها أبي ذلك للاختلاف الحضارى والجنسى بين الشعبين ، فشب رواندا وبوروندى فيهم العنصر الجامى أكثر تقدا من زنوج الكونغو . وفي عام ١٩٦٢ حصل البلدان على استقلالهما .

ويتكون سكان البلدين من قبائل الباهوتو الذين يكونون ٦٠ ٪ من مجموع السكان وهم من الزراع . ومن أفراد قبائل الواتوسى ١٠ ٪ وهم من الرعاة الذين يركروا حرق الرعى للاشتغال فى المناجم ومزارع الأوربيين مما أدى إلى ضمهم وربما إلى إقراضهم ، وقد هاجر الكثير منهم إلى الكونغو وأوغندا بسبب الاضطرابات القبلية التى كان يندبها الاستعمار البلجيكي . ونظراً لازدحام السكان فى هذين البلدين إذ تبلغ الكثافة فى الكيلومتر المربع أكثر من ١٠٠ نسمة كم^٢ وهى أعلى نسبة فى جميع بلدان أفريقيا جنوب الصحراء نجد الكثير منهم يهاجر هجرة فصلية أو لفترة قصيرة للعمل فى مناجم النحاس فى شابا ومناجم الذهب فى اتحاد جنوب أفريقية .

ويقع البلدان داخل هضبة البحيرات الاستوائية ، ويحدهما من الشمال أوغندا ، ومن الجنوب والشرق تنزانيا ومن الغرب جمهورية زانير ، ويقع جمهورية رواندا إلى الشمال من جمهورية بوروندى ومساحتها ٢٦٢٢٢٨ كم^٢ وعدد سكانها ٢٧٠٠٠٠٠٠ نسمة وتصل كثافة السكان فيها ١٤٠ نسمة بالكم^٢ أما بوروندى فمساحتها ٢٧٨٢٤ كم^٢ وعدد سكانها ٢٦٠٠٠٠٠ نسمة وكثافة



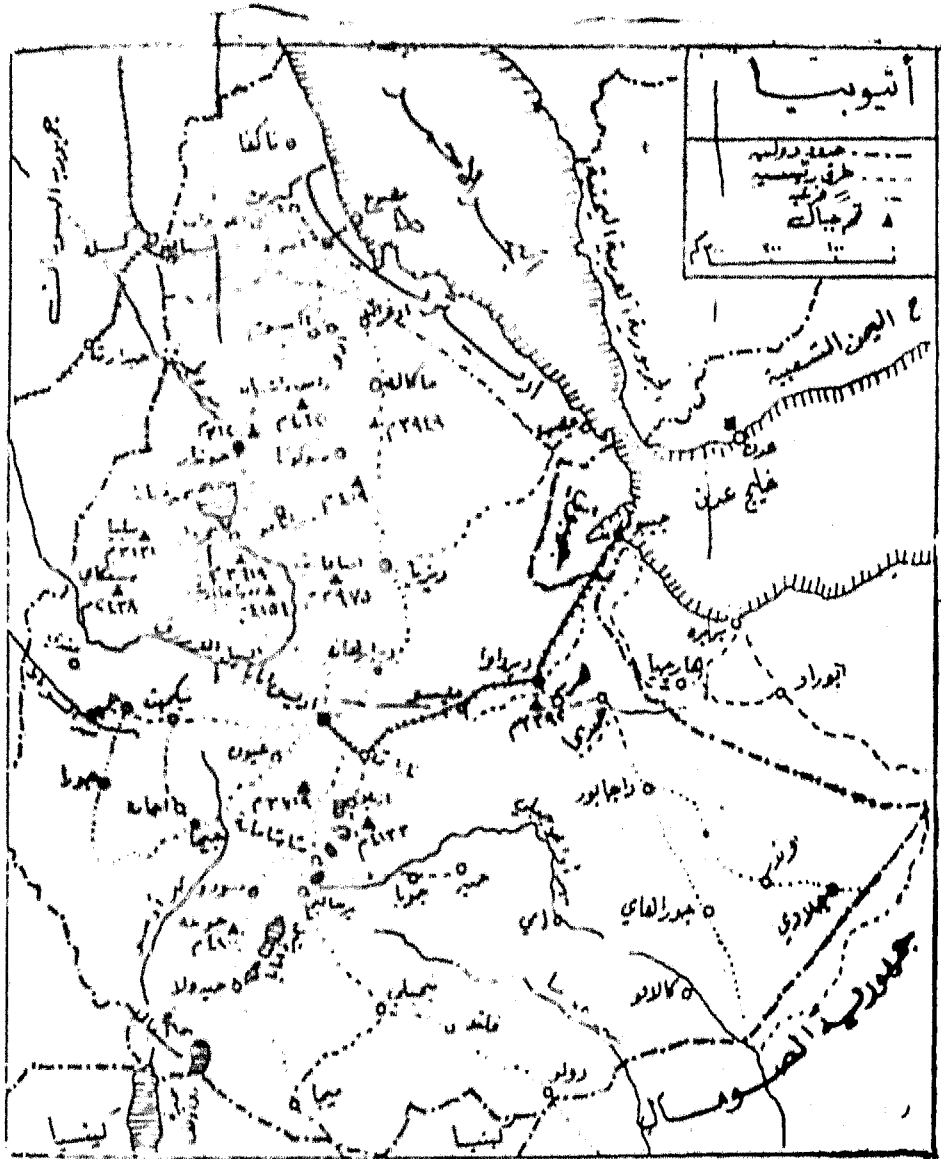
(شكل ١٢٨)

أهم المحاصيل الزراعية الذرة التي ينتج منها سنويا ١٧٥٠٠٠٠ طن، والذرة الرفيعة والدخن .. ٢١٢ ر طن، والبطاطس .. ١٠٥ ر طن، والبطاطا الحلوة واليام ١١٩٠٠٠ ر طن، والقمح ٧٠٠٠٠ طن. كما زاد الاهتمام مؤخرا بزراعة القطن والبن حيث يصدر منهما كميات لا بأس بها خارج البلاد. ومن المعادن المستتلة في البلدين، النحاس والتصدير والرصاص والذهب في نطاق ضيق جدا لصعوبة المواصلات والبعد الشاسع عن ساحل المحيط (راجع الفصل الثالث عشر).

((البوييا))

تكون أثيوبيا من كتلة جبلية عظيمة الارتفاع قائمة بذاتها تفصلها عن هضبة شرق أفريقية من ناحية الجنوب منطقة منخفضة نسبيا يسودها الجفاف وقلة السكان وهي المنطقة التي تكثر فيها بحيرة رودلف والتي كانت درما حينا منع أو نال من حدة التأثير الجنسي والثقافي بين سكان هضبة الحبشة وبين زنجوار البانتو في شرق ووسط أفريقية . وتنحدر هذه الهضبة من جهة الشرق والجنوب الشرق نحو سهول ومنخفضات جافة تفصلها عن مياه البحر الأحمر وخليج عدن ولكنها - أي هذه المنطقة - لم تعمل على الحد من الاحتكاك والاتصال الثقافي والجنسي مع شعوب آسيا العامية ، وأهم أسباب ذلك ترجع إلى أن شعوب هذا القسم من آسيا كانت لها حضارات متقدمة وقوة دافعة اقتضت إليها شعوب البانتو الرحبية في شرق أفريقية المتاخمة لهضبة الحبشة المنيعه ، ولهذا نجد التأثير السام وكذلك الهامى هو المسيطر على سكان هذه البلاد بصفاته الجنسية والثقافية وخاصة اللغة .

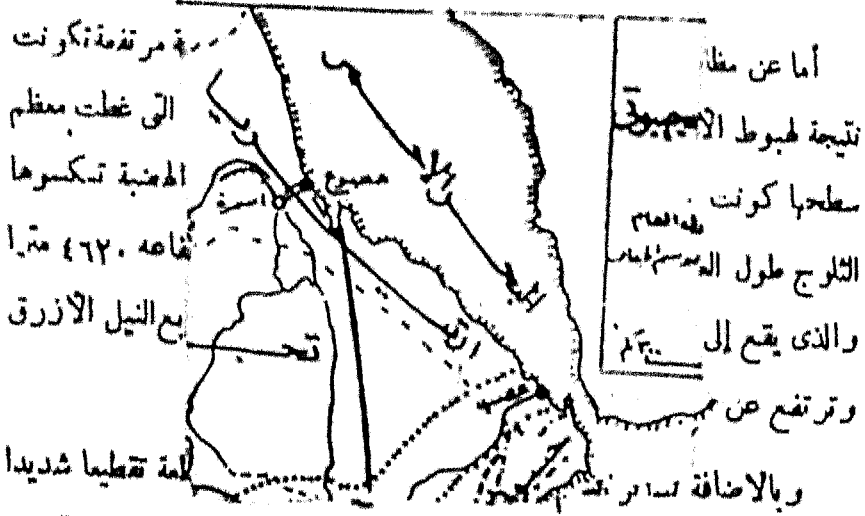
وبالرغم من ارتفاع الصلات المخزنية في الوقت الحاضر بين الحبشة وتلك الشعوب التي تعيش على الجانب المقابل للبحر الأحمر ، نجد أن الحبشة لا تزال تنظر إلى الشرق أو إلى ساحل البحر الأحمر على أنه هو المنفذ الوحيد لانصالها بالعالم الخارجى . . . ولهذا عملت على ضم إقليم اريتيريا لها بعد الاتحاد الفدرالى عام ١٩٥٢ رغم معارضة سكان اريتيريا لهذا الاتحاد بسبب وجود فوارق واختلافات قومية وثقافية كبيرة بينهما. وتحاول أثيوبيا أيضا أن تضم لها الصومال الفرنسى (جيبوتى) لى تحصل على منفذ طبيعى دائم على خليج عدن والمحيط الهندى .



(شكل ١٢٩)

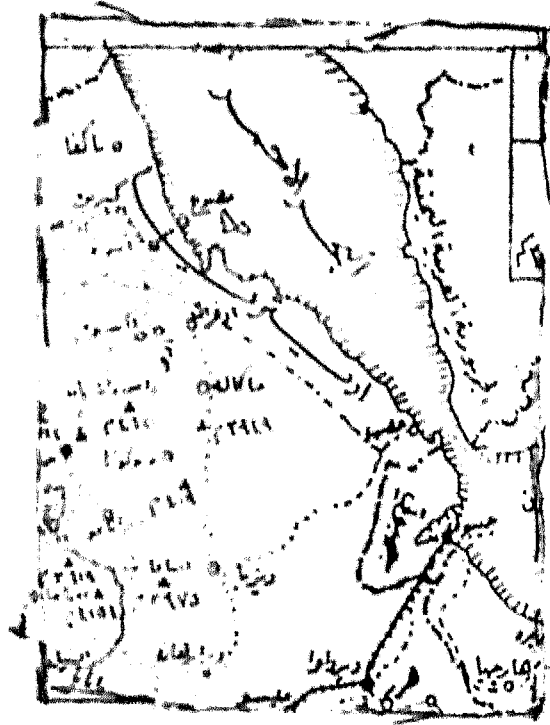
تبلغ مساحة أثيوبيا مع اريتيريا ١,٠٢٣,٠٥٠ كم^٢ (مساحة اريتيريا
١١٦,٥٥٠ كم^٢) ويزيد عدد سكانها على ٢٦ مليون نسمة، يتركز معظمهم في
وسط الهضبة المرتفعة التي تقع في قلبها العاصمة أديس أبابا

وقد تكلفتنا كبيرة في نقل صادرات وواردات البلاد من الباطن وانفصالها
 أمة مختلف من السكان والانتاج الزراعي .
 عن بعضها بالورد



وبالإضافة لارتفاعها
 بالوديان والخنادق العميقة التي كونتها الحركات الأرضية العنيفة والنحت النهري
 المستمر ، تنحدر قمة الغرب وديان العنابة والنيل الأزرق والسوبات ، وفي
 الجنوب يقطعها وادي نهر ارمو الذي يصب مياهه في بحيرة رودلف وكذلك
 نهر جوبا ، ونهر اوابي جبلي الازدان ينحدران نحو سهل الصومال ويصبان
 مياهها في المحيط الهندي .

وهناك ظاهرة مهددة أخرى وهي الاخضرار الشرق الذي يشطر الهضبة العظيمة
 إلى شطرين باتجاه من الشمال الشرقى إلى الجنوب الغربى حيث ينتهي ببحيرة
 رودلف . وتنحدر الهضاب المجاورة للاخضرار نحو بحافات حادة من ارتفاع
 ٢٥٠٠ متر إلى ارتفاع ١٦٥٠ متر في الجنوب و ١٨٠٠ متر في الوسط و ٧٥٠
 متر في الشمال عند وادي هواش . ويضم هذا الاخضرار عدد عدة بحيرات صغيرة
 أهمها بحيرة ستيفاني ، وشامو ، وأبايا ، وشالا ، وزواي .



(شكل ١٣٠)

وتتحدّر الهضبة انحدارا شديدا من ارتفاع ٣٠٠٠ متر نحو سهول حفار في الشرق والتي تمتد عند ساحل البحر الأحمر ، وكذلك نحو سهول اريتريا التي تضيق في الشمال ، أما انحدار هذه الهضبة في الجوانب الأخرى فهو أقل شدة حيث تنحد نحو هضبة الصومال في الجنوب ونحو سهول السودان في الغرب . وبالرغم من شدة انحدار الحافة الشرقية سهضبة فهناك خطان حديديان يخترقانها ، الأول في الشمال ويبدأ من ساحل البحر الأحمر عند ميناء (مصوع) ثم يتسلق الهضبة إلى أسمرّة التي يبلغ ارتفاعها عن سطح البحر حوالي ٢١٠٠ متر ولهذا الخط أهمية كبيرة في نقل السلع التجارية والمصانير من الداخل إلى الاقليم الساحلي وبالعكس . أما الخط الثاني فيبدأ من جيبوتي على خليج عدن حتى العاصمة أديس أبابا على الهضبة مارا في وادي هواش الجاف الخالي من السكان تقريبا ،

المناخ :

بالرغم من وقوع أثيوبيا في المنطقة المدارية وفي أقصى الشرق بعيدا عن مصدر الرياح الرطبة الجنوبية الغربية ، فناخها يختلف عن المناطق الجافة والشبه الجافة المحيطة بها ، وذلك بسبب عامل الارتفاع العظيم الذى يعدل من درجات الحرارة ويسبب في سقوط الأمطار . فالرياح القادمة من المحيط الهندي وخليج عدن تسبب بعض الأمطار في فصل الشتاء بعد تسلقها الهضبة ، أما الرياح القادمة من خليج غانة والمحيط الاطلسي فتصل المنطقة في فصل الصيف وتسبب أمطارا كافية لنمو المحاصيل الزراعية المتنوعة في معظم أجزاء الهضبة وتساعد على نمو النباتات الموسمية خاصة في الأقسام الغربية والجنوبية الغربية .

وتختلف الحرارة وكية المطر من منطقة إلى أخرى حتى على سطح الهضبة نفسها وذلك لاختلاف الارتفاع وانتشار الوديان والأحواض المنخفضة . فدرجات الحرارة في معظم سطح الهضبة تتراوح بين ١٥ — ٢٠ درجة مئوية . وقد تصل إلى درجة الانجماد على المناطق المرتفعة جدا وقمم الجبال العالية ولكنها تمتاز في نفس الوقت بقلة المدى الحرارى السنوى بسبب سقوط الأمطار الصيفية التى تعدل من درجات الحرارة ، فهو مثلا لا يتجاوز الخمس درجات في أديس أبابا ، وتقع النهاية العظمى للحرارة قبل فصل المطر الصيفى أى بين آذار وآيار (مارس ومايو) .

أما المناطق المنخفضة المحيطة بالهضبة من جهة الجنوب والشرق فتمتاز بارتفاع الحرارة وعظم المدى السنوى واليسوى لها خاصة في الأقسام البعيدة عن الساحل ، وذلك بسبب جفاف فصل الصيف حيث تصل النهاية العظمى بالقرب من سواحل خليج عدن والبحر الأحمر إلى ٢٥ درجة مئوية . ثم ترتفع

ن المناطق البعيدة إلى أكثر من ٤٠ درجة وخاصة في إقليم الدنمارك وأقليم أوجلان حيث تصل أحيانا إلى أكثر من ٤٨ درجة مئوية .

أما كمية لطر السنوي فمن أكثر من ١٠٠ سم على مساحات كبيرة من الهضبة، ولكنها تقل إلى ٢٥ سم والمناطق المنخفضة المجاورة لهضبة، ولا تزيد على ١٠ سم في المناطق المنخفضة المجاورة للبحر الأحمر والتي تسقط في فصل الشتاء بسبب الرياح الموسمية الشمالية الشرقية .

النبات الطبيعي :-

يتأثر نوع النبات الطبيعي بكمية الأمطار والارتفاع . ففي المناطق الغربية وخاصة الجنوبية الغربية تكثر كمية الأمطار الصيفية فتتم النابات الموسمية ، أما على سطح الهضبة حيث تقل الأمطار فنتمو حشائش السفانا التي تدخلها بعض الأشجار . كما تنمو السفانا القصيرة في الأقسام الشرقية من الهضبة بسبب قلة الأمطار .

الزراعة :-

تنمو المحاصيل الزراعية المختلفة في إقليم الهضبة حيث تتوفر مياه الأمطار كما يتأثر نوع المحاصيل بالنسبة للارتفاع ودرجة الحرارة حيث تنمو المحاصيل المدارية على سفوح الهضبة المنخفضة والوديان الداخلية التي لا يزيد ارتفاعها على ١٨٠٠ م والتي ينعدم فيها تكون الصقيع فتزرع الذرة الشامية والذرة الرفيعة والدخن ونسب السكر والبنج والموز والتين ونخيل التمر هندي كما تنمو بعض أشجار البن .

وعلى سطح الهضبة الذي لا يزيد ارتفاعه على ٢٧٠٠ متر والذي يسمى هليا

بأنهم (أقليم الوينا ديحا) تنمو محاصيل متنوعة مثل فواكه البحر المتوسط كالبرتقال والتين والخوخ والكرام، كما تزرع الحبوب كالذرة والقمح والشعير وهو كذلك أقليم رعى الماشية والأغنام.

ويأتى بعد ذلك المناطق التى يزيد ارتفاعها عن ٢٤٠٠ متر فيزرع فيها القمح والشعير والبطاطس والكتان وبعض الخضروات. كما تنمو الأشجار الصنوبرية والفضية التى تتدرج إلى أقليم حشائش الألب القصيرة العبر صالحة لرعى الماشية والأغنام بسبب انخفاض درجات الحرارة. كما يستفاد من المناطق الجافة المنخفضة فى جمع الصمغ العربى من أشجارها وجمع الشمع من خلايا النحل البرى.

والجدول الآتى يبين كمية الإنتاج السنوى لأمم الحاصلات الزراعية والحيوانات

الشعير	٥٤٠	الف طن
الذرة رفيعة ودخن	١٢٨٠٠	==
الذرة شامية	١٥٨	==
القمح	١٦٠	==
البين	٥٥	==
الموز	٣٠	==
الخضيات	١٣	==
قصب السكر	٤١	==
الفول السودانى	٢١٥٥	==
السسم	٢	==
هذور عباد الشمس	١٠	==

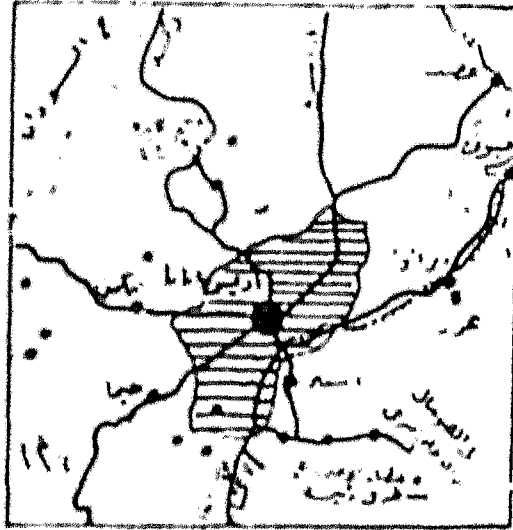
بذور الكنكان	٥	الف طن
جمال	٦٠٠	= رأس
ماشية	٢٠	= =
أضنام	٢٠	= =
ماء	٥	= =
خيول	١	= =

التجارة والنقل :

تعانى هذه الدولة الكثير من المتاعب والمشاكل في نقل تجارتها وإتصالها بالعالم الخارجى ، حيث تقع جميع المنافذ البحرية في أقاليم مستقلة مثل جيوتق (الصومال الفرنسى سابقاً) وجمهورية الصومال ، أو في أقاليم تطالب بالاستقلال كإقليم اريتيريا الذى يصحج إقليم هضبة الحبشة عن ساحل البحر الأحمر حيث يقع ميناء مصوع وميناء عصب (أنظر الشكل ١٢١) . وعلى حكومة إثيوبيا أن تحل مشاكلها مع الدول والأقاليم المجاورة سلاسلها وودياً حيث أن السيطرة على الطرق التى تفتح عند تلك المنافذ أمر صعب من الناحية العسكرية وذلك لتضرس السطح الشديد وتمكن الجماعات المناوئة الانتفاض والانسحاب بسهولة .

وعلى الرغم من التكاليف الباهظة لبناء الطرق داخل الهضبة فقد أشبه خط حديدى يربط العاصمة أديس أبابا بميناء جيوتق على خليج عدن والذى يأتي بالمرتبة الأولى بالنسبة لواردات البلاد من البضائع التى يحتاجها إقليم أديس أبابا بصورة خاصة (لاحظ الجدول الآتى) . كما ترتبط الموانئ السالفة الذكر بطرق برية للسيارات تتسلق الهضبة لنقل التجارة والركاب ، ولكل منها ظهير خاص بها . والملاحظ أن إقليم العاصمة يدخل ضمن ظهير جميع تلك الموانئ وذلك

لاميته بسبب كثافة السكان العالية وتركز الإنتاج وموقع عاصمة البلاد
ونلاحظ أيضا من الجدول أن كمية الواردات عن طريق السكة الحديدية
جيبوتي إلى إقليم العاصمة أكثر من كمية الصادرات وذلك لحاجة هذا الإقليم
إلى السلع المستوردة لسد حاجة السكان والصناعة .



(شكل ١٣٢ إقليم أديس أبابا)

مراجع الفصل السادس عشر

القطار شرق إفريقيا وأنبوييا

- ١ - الدناصورى ، جمال الدين وسجاعة : جغرافية العالم ج ٢ أفريقية وآ. (القاهرة ١٩٥٩)
 - ٢ - جنتر ، جون : داخل أفريقية - ترجمة حسن جلال العروسى (القاهرة ١٩٥٧)
 - ٣ - نجم الدين ، أحمد ويسرى الجوهري : أفريقية جنوب الصحراء (الاسكندرية ١٩٧٠)
- Hichmen, B. M. and Dickens, W. G: The Land and People of East Africa (London 1960)
- ١ — Hitchard, J. M. A Geography of East Africa (London 1962)

الفضل السابغ عيشة

دول افريقية الاستوائية

جمهورية الكمرون

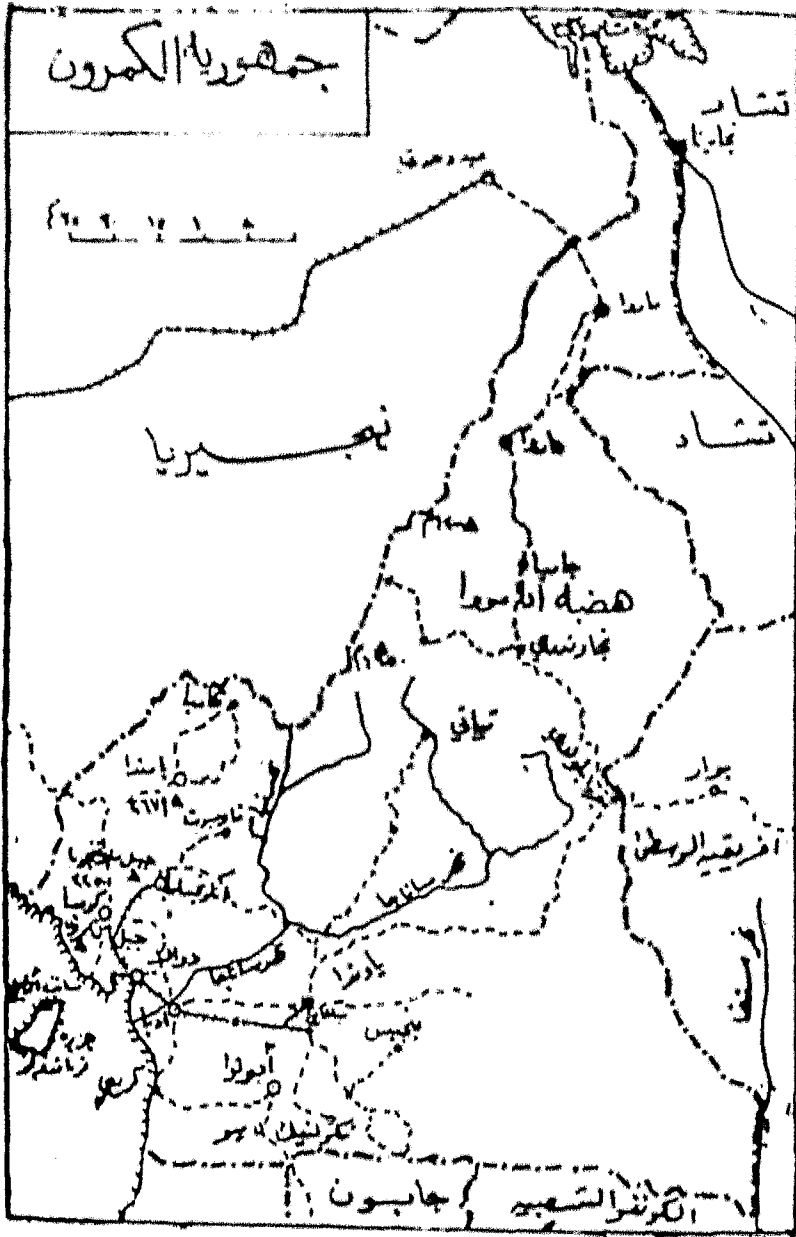
تقع هذه الجمهورية في الركن الشرق لحاج غيذا حيث تطل عليه بساحل يمتد بين خطي عرض ٢ و ٥ ° شمالا وتقع أمام هذا الساحل جزيرة كيهرة تابعة لاسبانية في الوقت الحاضر هي جزيرة فرناندو بو . ويحد الكمرون من الجنوب جمهورية جابون وجيب ريومون الاسباني (غيذا الاستوائية) برازافيل ومن الشرق زائير مع افريقية الوسطى وجمهورية تشاد، ويحدها من الغرب نيجيريا كما تتوي في غربها الشمال بلطان ضيق يمتد بين جمهوريتي تشاد ونيجيريا عند بحيرة تشاد . تبلغ مساحة هذه الجمهورية ٤٧٤٠١٢٦ كم^٢ وعدد سكانها ٦ مليون نسمة تلهم من المسلمين الذين يتركزون في المنطقة الشمالية المتاخمة لجمهورية تشاد ، أما باقي السكان الباقين فيتركز معظمهم في منطقة الساحل ومناطق الغابات الداخلية والسفانا المرتفعة من جنوب البلاد وكذلك في إقليم جبال الكمرون في الغرب وأكثرهم من الوثنيين مع قليل من المسيحيين .

وقد حصلت هذه الجمهورية على استقلالها عام ١٩٦٠م بعد أن ظلت مستعمرة المانية منذ عام ١٨٨٤م حتى الحرب العالمية الأولى عندما انتدبت صبة الأمم كلا من فرنسا وانجلترا لإدارة شؤونها ، وأصبحت بعد الحرب العالمية الثانية تحت الوصاية الفرنسية بمقرض من هيئة الأمم المتحدة ، وفي عام ١٩٦٢م أعيد إلى الكمرون الجزء الذي كان تحت التفوذ البريطاني والمجاور لجمهورية نيجيريا .

يشكون معظم سطح الكمرون من هضبة مرتفعة تتم ساقها الشمالية الغربية
بجبال الكمرون المروقة بأرتفاعها العظيم (٤٠٧٥ م) وعخورها البركانية
ومناخها الملائم . وتخرق هذه الهضبة عدة أنهار صالحة للملاحة ينحدر قسم منها
نحو السهول الساحلية مكونة وديانا واسعة ضيقة تربتها وعاصيلها ثم تصب بمد
ذلك بخلجان صالحة لبناء الموانئ تقع على خليج غينيا الكبير ، ومن أهم ميناها
(دوالا) عند مصب نهر (ساناجا) الذي يمكن الاستغناء من مساقطه المائية في
توليد الطاقة الكهربائية . كما تنحدر عدة أنهار أخرى من ساق هضبة الكمرون
الشمالية المرتفعة تخرق القسم الشمال المنخفض والجاف من الكمرون قبل أن تصب
في بحيرة تشاد .

تمتاز الأقسام الجنوبية من الكمرون بوزارة الأمطار التي تزيد عن ١٥٠ سم
وتساعد مع الحرارة المرتفعة على نمو النباتات المدارية ، وأهم اشجار هذه النباتات
التي تمتد حتى الساحل هي اشجار نجيل الزيت والمطاط والأخشاب الثمينة ، كما
تسقط الأمطار بوزارة أكثر على سفوح و قمم جبال الكمرون حيث يصل معدلها
السنى إلى أكثر من ٢٠٠ سم وتكسو جميع سفوح هذه الجبال حلة خضراء من
اشجار النباتات المدارية التي ازيل قسم منها لتحصل محلها زراعة البن ، وكلما
قدمنا شمالا تنحف النباتات المدارية لتحل محلها نباتا البستانية ثم السفانا الطويلة
التي تدرج بالتصاعق تصل الأقسام الجاف عند بحيرة تشاد .

وأهم المحاصيل الزراعية هي الكاكاو الذي يكثر إنتاجه في منطقة النباتات
حول العاصمة ياوندا (انظر الشكل ١٢٤) . وقد ربط الالمان هذه المنطقة بسكة
حديد تفتح عند ميناء دوالا ، ويبلغ الانتاج السنوى من هذا المحصول حوالى
٦٦٠٢٠٠ طن ، كما ينتج إقليم النباتات هذا نوايات نجيل الزيت التي يبلغ انتاجها
السنوى حوالى ١٨٠٢٠٠ طن ، كما يزرع البن خاصة على مرتفعات الكمرون



(شكل ١٤٣)

والذي يبلغ انتاجه السنوي ٣٣٢٠٠ طن ، كما ينتج الفول السوداني في المناطق الشمالية بمعدل ٧٠٠ طن سنويا ، وهناك زراعات متقدمة للبطاط والتبغ

البين	٢٠٠.٠٠٠ طن
الفول السوداني	١١٨.٠٠٠ طن
نواة نخيل الزيت	١٨٠.٠٠٠ طن
الأخشاب	٥٦٠.٠٠٠ متر مكعب

جمهورية جابون

تقع هذه الجمهورية على شاطئه المحيط الاطلسي ويفترق خط الاستواء
نفسها الشمال ، وتحيط بها من الشرق والجنوب جمهورية الكونغو الشعبية
كما يحدها من الشمال جمهورية الكامرون وريونيون الاسبانية . تبلغ مساحة هذه
الجمهورية ٠٠ ٢٦٧ ٢ كم^٢ وعدد سكانها نصف مليون نسمة معظمهم من قبائل
البانتو ، يدين نصفهم بالديانة المسيحية والباقي من عبدة الطبيعة . وقد حصلت
جابون على استقلالها عام ١٩٦٠ م بعد حكم فرانسيس دام أكثر من مئة عام .

ويتكون معظم سطح جابون من هضبة مستوية يبلغ متوسط ارتفاعها
حوالي ٦٠٠ متر وهي مقطعة بعدة وديان عميقة أهمها وادي نهر (اجودى)
الذي يمتاز بكثرة فروعه وخاصة بعد انحراجه من الهضبة وسيريه في السهل
الساحلي المنخفض يخترقا منطقة مستنقعات واسعة أهمها مستنقع (اواناني) ، كما
تمتاز سواحل المحيط الاطلسي بكثرة التعاريج والخلفان ووجود اشباه الجزر
والرؤوس ، أما مناخها فهو استوائي حار رطب يمتاز بصيف المسدي السنوي
لحرارة أما الأمطار فهي غزيرة وخاصة على المناطق الساحلية الاستوائية
التي تتأثر بالرياح الموسمية الجنوبية الغربية وتقل كمية الأمطار في الأقسام
الجنوبية من البلاد حيث توجد فترة جفاف في فصل الشتاء الجنوبي فتتمحو
الغابات المرتفعة في هذه الأقسام من البلاد أما باقي المناطق وخاصة الساحل



(شكل ١٣٦)

وأم المراكز التجارية والسكنية من ميناء (ليبرفيل) الواقعة على رأس خليج جابون - إلى الشمال من خط الاستواء - وهي العاصمة وعدد سكانها أكثر من ٢٠٠.٠٠٠ نسمة ، وهناك أيضا ميناء (بورت جنيفيل) الذي يقع عند رأس (لويس) . وتعتمد جابون على الحديد والطرق المعلقة لسير السيارات ويوجد مشروع لربط البلاد بخط حديدي مع جمهورية الكونغو الشعبية .

((جمهورية زائير))

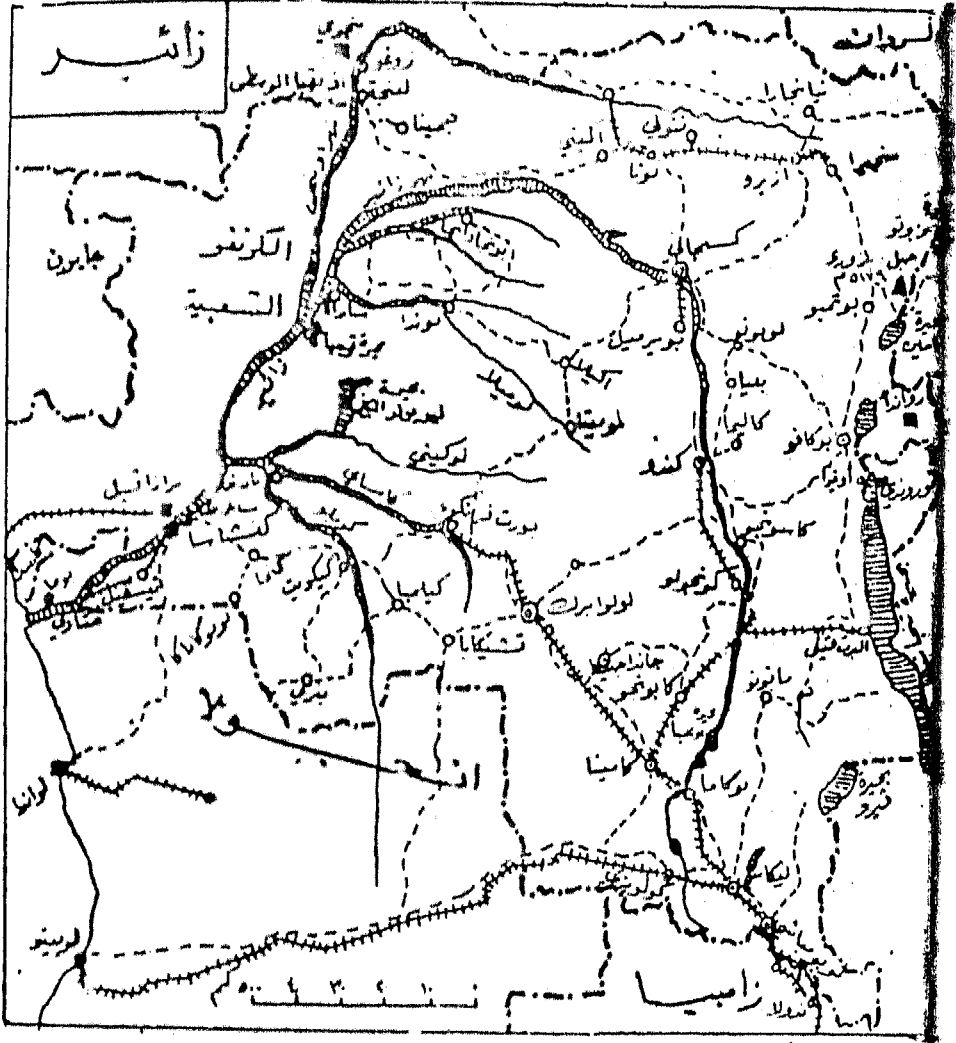
يقترن استعمار الكونغو البلجيكي (جمهورية الكونغو كينشاسا وفيما بعد جمهورية زائير) باسم الملك ليوبولد الثاني ملك البلجيك ، ويمكننا أن نؤكد من سير المراد أن اسم هذا الملك الطموح المشع يقترن أيضا بدخول الاستعمار الأوربي لاستغلال ثروات القارة السوداء بأجمعها . حدث كل ذلك والملك

لا يملك جيشا ولا اسطولا وبلاده الصغيرة من اقصر بلاد أوروبا، ولم يظهر أحد من أفراد شعبه كما ظهر في دول أوروبا الأخرى حيث العديد من الرجال الذين ركبوا البحر وأسوا محطات تجارية على سواحل القارة توغلوا عن طريقها فيما بعد نحو الداخل . والمديد أيضا من الرسالة المكتشفين الذين ساءوا انحاء المجهول من القارة وكتبوا التقارير والمقالات عن الثروات العظيمة الكامنة في مناطق الغابات والسفانا . ومن أشهر هؤلاء ديكين الالماني وديوجو كام البرتغالي وبرازا الفرلسي وجرانث الهولندي وسليم قبطان وحسيد بن محمد الموجبي وييسكر الانجليزي ولفنجنزون الاسكتلندي ، وآخرهم كان الرسالة والمكتشف الايرلندي الاصل (ستانلي) مكتشف نهر الكونغو (زائير) وفرورعه بين أعوام ٨٧٤ م و ١٨٧٧ م . نشر ستانلي تفصيلات رحلته عن حوض الكونغو (زائير) وثرواته الهائلة من نخيل الزيت واشجار الاخشاب والمطاط وغيرها . لم يهتم باخبار هذه الرحلة ورحلات المكتشفين الآخرين اهتماما جيدا غاية الاستغلال سوى الملك ليوبولد البلجيكي الذي كان يعلم بان أوروبا ليست الميدان المناسب لنشاطه واطماعه لذلك ركز اهتمامه على الكونغو لكي يحقق اطباعه واحلامه والرفع من شأن بلاده . وبعد أن عاد ستانلي إلى أوروبا من رحلته الأخيرة دعا الملك ليوبولد إلى بروكسل وفاوضه على التعاون معه لتحقيق مشروعات الملك في الكونغو ، وافق ستانلي على فكرة الملك بعد أن يش في إغراء حكومة وطنه بريطانيا باعلان الحماية على حوض الكونغو . وفي عام ١٨٧٨ م تألفت لجنة في بلجيكية باسم (هيئة دراسة الكونغو الاعلى) وهي لجنة متفرعة من الشعبة البلجيكية للهيئة الدولية لكشف أفريقية وتحضيرها التي تكونت في المؤتمر الدولي لجغرافي العالم الذي دعا لانعقاده في بروكسل

الملك نفسه عام ١٨٧٦ م. ومن أهدافه بالاضافة لكشف الاقاليم الواقعة في قلب القارة ولشر الحضارة فيها ، العمل على منع تجارة الرقيق التي كانت نشطة في هذه الجهات وكذلك استئثار موارد هذه الاقاليم .

ارسلت هيئة دراسة الكونغرس الاهل المكتشف (سانتلي) ليترس محطات تجارية في جميع أرجاء الحرس العظيم وليعقد اتفاقات ومساعدات مع زعماء القبائل للحصول على امتيازات باستغلال الاراضي الزراعية وقح الطرق ، وتم له فعلا عام ١٨٨٠ م تأسيس اثنتين وعشرين محطة على نهر الكونغرس وروافده وعتد عدة مساعدات مع رؤساء القبائل .

وفي عام ١٨٨١ م تم بناء طريق بري يوصل الساحل بمدينة (سانتلي بول) لتجنب الشلالات الخس التي تتعرض مجرى النهر . وبعد هذا النجاح الذي توصل إليه سانتلي ظهرت نوايا الملك بأن جرد الهيئة من الصيغة الدولية وجعلها تحت تصرفه لينفرد وحده في المناثم وليحكم الاقليم حكما فرديا متناسيا أهداف المؤتمر والهيئة الدولية . وهنا فقط تنبته الدول الاوربية الكبرى كفرنسا وانجلترا والمانيا والبرتغال ، فأخذ كل منها يساهم في الحصول على مساحات أكبر من أفريقية فمقدت الاتفاقيات بين بعض الدول ضد ملك البلجيك لا تزاع الاقليم من سيطرته لكنها فشلت لمعارضة ألمانيا واعتراف الولايات المتحدة بالهيئة البلجيكية . فسارعت الدول الاوربية الكبرى وعلى رأسها ألمانيا إلى عقد مؤتمر دولي لحل مشاكلها وخاصة مشكلة الكونغرس تمديد فيه السباق الذي بدأ في الاستيلاء على أكبر جزء من القارة واستغلاله . ونتيجة لهذه الأحداث تمخضت فكرة مؤتمر برلين الذي سمي إليه بهيتم ألمانيا عام ١٨٨٤ م واشتركت فيه بالاضافة للدول الاوربية الكبرى كل من الولايات المتحدة وتركيا وهيئة دراسة الكونغرس الاعلى ،



(شكل ١٣٧)

وهبت النتيجة بالنسبة للكونغو أن وافقت الدول على قيام دولة (الكونغو الحرة) وعلى إدارة (هيئة الكونغو الأعلى) وأصبح الملك بموافقة البرلمان البلجيكي رئيسا لهذه الدولة بصفته اشخصية واستمرت حتى عام ١٩٠٨ م. وقد عقدت عدة اتفاقيات بين ملك البلجيكي والدول الأخرى لتثبيت حدود دولة الكونغو منها

الاتفاق مع فرنسا لتحديد الحدود من الكورنو الفيلسي (برازافيل) ، ومع العرب الذين كانوا سيطرين على مناطق أعلى الكورنو وعلى رأسهم حميد بن محمد المرعي المشهور بأسم (طبوطب) الذي أسس دولة عربية هناك عاصمتها (كاسونجر) والذي جاء من بعده ابنه (سينو) وقد وصف بعض الكتاب هذه الدولة العربية بأنها بلغت مرحلة كبيرة من التقدم فيها القصور الضخمة والمساجد العامرة والمدارس التي يدرس فيها القرآن واللغة والحساب . والذي عمله ملك البلجيك هو الاعتراف عام ١٨٨٧ م بدولة (طبوطب) وسيطرتها على المنطقة ومنح راتباً شهرياً قدره ٦٠ جنياً لهذا الزعيم لقاء المحافظة على استقرار المنطقة والسماح لقوة صغيرة من الجيش البلجيكي المرابطة بمنطقة شلالات ستانلي . ولكن العرب وزعيمهم لم يأمنوا جانب البلجيك واعتبروهم دخلاء على المنطقة فأخذوا يعدون المدة لطردهم ، ولما شعر البلجيك بنوايا الدولة العربية أخذوا يستعدون للخطر وبدأت المناوشات بين الطرفين واستطاع البلجيك اجتذاب جانب القبائل الافريقية التي كانت متحالفة مع الدول العربية وبدأ الجميع عملهم ضد هذه الدولة التي ظلت تقاوم وتدافع ببسالة عن أراضيها بقيادة زعيمها (سينو) كانت النتيجة أن تمكنت جيوش دولة الكورنو الحرة وحلفائها من الحاق الهزيمة بقوات الزعيم سينو عام ١٨٩٢ م وسقطت العاصمة كاسونجو بعد سلسلة من المعارك الزهية وبعد أن مات سينو متأثراً بالجراح البليدة التي أصابته .

كما عقد ليوبولد عدة اتفاقيات مع زعماء قبائل إقليم شابا (كاشنجا) اللقب بالبحاس حيدو ، تأمنت شراكات لاستغلال معادن الاقليم . ولقد اتبع الملك وأعوانه عتقت الوسائل وابتهت للسيطرة على كل ما هو مفيد في إقليم الاقليم متناظياً بالهدف الانماني الذي كان ينادى به في نوفمبر بروكسل ومؤتمر برلين

فصدرت عدة قرارات وقوانين تجعل من الكونغو ملكا خاصا للحكومة البلجيكية وعلى رأسها الملك وأخذ الافريقيون يسخرون في مزارع المطاط وجمع العاج والعمل بالمناجم ، وحدثت إهانة الالهالي في فرايم ومنعوا من الانتقال إلى غيرها إلا بتصريح من الحكام . وقد كان الملك وأعوامه يحرصون كل الحرص على عدم تسرب أخبار الظلم والجور والعبودية والجوع والتعذيب إلى خارج البلاد ، وبالرغم من هذا الحرص فقد وصلت رائحة هذا النظام البنيض المتصف إلى أوروبا وإلى البرلمان البلجيكي فتألفت لجنة برلمانية ذهبت للتحقيق وجاء في تقريرها ما ثبت بجمع هذه المساءىء التي ذهبت ضحيتها ثلاثة ملايين كمنولى ماتوا بسبب الجوع والتعذيب والقتل . ونتيجة للندجة السالبة وتقرير اللجنة البرلمانية صدر المرسوم الملكي عام ١٩٠٨م بإنهاء دولة الكونغو الحرة وجعل هذه المنطقة مستعمرة بلجيكية استمرت حتى عام الاستقلال واطلان الجمهورية سنة ١٩٦٠ م .

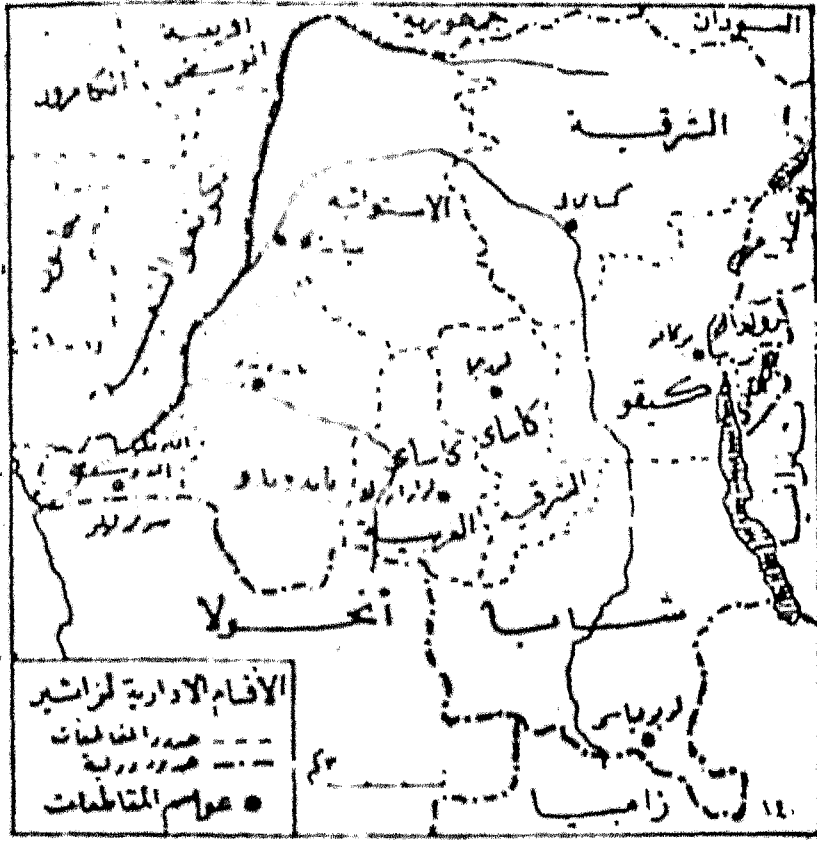
وعلى الرغم من صدور عدة مراسيم كان الغرض منها تحسين حالة المواطنين الافريقيين وحمايتهم من أنظمة التعسف والقسوة ومساواتهم بالأوروبيين بالحقوق والواجبات إلا أن مثل هذا لم يحدث بل أدى البنيض من هذين القوانين إلى الانقسام والتفرقة بين المواطنين ، ومنها قانون البطاقات الشخصية الذي صدر عام ١٩٤٩م الذي بموجبه يمنح بطاقات للأشخاص الذين يملكون الأرض والكتابة وتفوز حاملها حقوقا متميزة مما أوجب طبقة معينة ضئيلة من الافريقيين تفضل اليهم الاكثرية نظرة الازدراء . ولم يحصل طوال ثمانى سنوات على مشكل هذه البطاقات سوى ٨٨٤ شخصا من مجموع السكان البالغ عددهم ١٢ مليون نسمة . وبظل الحكم متركزا بأيدي الحكومة البلجيكية والكنيسة الكاثوليكية والشركات الكبرى . وقد انخفض عدد سكان الكونغو خلال حكم البلجيكيك من ٢٠ مليون

نسة إلى ١٢ - مليون نسمة كما ذكر جون جنتر .

كان الاوربيون والبايجييون يقومون ويشرفون على جميع الاعمال المهمة الفنية والادارية، ولم يطلوا بحالا للمواطنين أن يتدبروا على تلك الاعمال بل اقتصرت أعمالهم على الاشغال الرضية التي لا تحتاج إلى مهارة هتلية وفنية بل إلى العمل الجسائي فقط .

وقد عانى هذا القطر الكثير بعد الاستقلال من نقص في الخبرات الفنية والإدارية بعد أن خرج معظم الاوربيين بتحريض من الاستعمار القديم . وعلى الرغم من محاولة باجيجا بمنع اتصال اهال الكونغو بما يجرى من تيارات تحررية في أفريقية ومنعها لقيام الاحزاب السياسية ، فان هذه العزلة لم تنم طويلا فبعد الحرب العالمية الثانية أخذت الحركات الوطنية في الكونغو بالظهور حيث أخذ الكونغوليون يطالبون بنظام تشريعي والمساراة بالحقوق وإصلاحات إجتماعية متعددة ، فظهر حزب (اياكو) برئاسة (كازافويو) وحزب (الحركة الوطنية الكونغولي) برئاسة باتريس لومومبا وحزب (التضامن الأفريقي) برئاسة أنطوان بيننجا ، وحدثت عدة تظاهرات واضطرابات اضطرت باجيسكا لعقد مؤتمر بروكسل عام ١٩٦٠ م حضره ممثلون عن الاحزاب الخلفة ، كانت النتيجة إعلان استقلال البلاد في ٣٠ حزيران ١٩٦٠ م وأجريت الانتخابات وفاز لومومبا برئاسة الحكومة . ثم توالى الاحداث التي كانت تنفيذها باجيسكا فنزل على أثرها لومومبا وأقتيل في كانون الثاني ١٩٦١ م .

كانت البلاد في عهد الاستعمار مقسمة إلى (١٤) أقالما يدير كلا منها مندوب مسؤول أمام الحاكم العام ، ثم إلى ستة أقاليم واختير ميناء بوما عاصمة للمستعمرة . وفي عام ١٩٢٩ اختيرت مدينة ليوبولدفيل (كينشاسا) لتكون عاصمة للبلاد ، أما بعد الاستقلال فقد قسمت إلى ثماني مقاطعات هي :-



(شكل ١٢٨)

عدد سكانها

٢٠٢٦٥٠٠٠	وعاصمتها مابداكا (سابقا - كوكاييات فيل)	١ - الاستوائية
١٠٦٧١٠٠٠	وعاصمتها الوبومياشي (سابقا الزابث فيل)	٢ - شابا
٢٠٢٩٢٠٠	وعاصمتها بوكافرو	٣ - كيفو
١٠٨٢٨٠٠	وعاصمتها كسانجان (سابقا ستابل فيل)	٤ - الشرقية
٢٠٠٥٣٠٠٠	وعاصمتها سونجو لولو	٥ - الكونغو الأوسط
٢٠٠٩٦٠٠٠	وعاصمتها ياندونو	٦ - ياوندونو
١٥٦٧١٠٠٠	وعاصمتها لولو ابورك	٧ - كاساي الغربية
٥٥٠٧٨١٠٠٠	وعاصمتها نبيوك - مان	٨ - كاساي الشرقية

ولولا الشقة السيئة التي تمتلكها هذه الجمهورية، عند مصب نهر زائير والتي منحوت لها من قبل البرتغال لقاء تنازل الأول عن رفعة واسعة من أقليمها الجنوبي الغربي ضمت إلى أحرولا البرتغالية. لولا هذه الشقة المتصلة بجواه المحيط لاصبحت زائير بلدا داخليا، وبمحيط براتير حاليا التي حول، خمس منها داخلية وهي: جمهورية أفريقيا الوسطى، رواندا، بوروندي، زامبيا أرغندة، وثلاث دول ساحلية هي: جمهورية السودان، أنجولا، جمهورية الكونغو الديمقراطية،

تعتبر زائير (١) من أكبر دول أفريقيا جنوب الصحراء تبلغ مساحتها (٥٥٥٠٠٠ كم^٢) وعدد سكانها عام ١٩٧٥ بلغ أكثر من ٢١ مليون نسمة هم يزدادون بنسبة ٢,١٪ سنويا، وستزداد هذه النسبة في المستقبل بعد توسع الخدمات الصحية والثقافية وارتفاع مستوى المعيشة. ويؤلف سكان المدن ٢٢٪ من المجموع والباقي ٧٧٪ هم من سكان الأرياف. وتماثل هذه الدولة الفيزية من كبر حجم السكان الغير عاملين (دون سن ١٤ سنة) حيث تبلغ نسبتهم ٤٠٪ من مجموع السكان.

على الرغم من أن هذا البلد لا يزال زراعيًا فهناك حوالي ربع سكان البلاد هم من سكنة المدن؛ فالعاصمة كينشاسا تضم أكثر من ١٥ مليون نسمة، ولوبومباشي عاصمة إقليم شابا التي بالنحاس تضم أكثر من ١/٤ مليون نسمة كما يوجد العديد من المدن التي يزيد عدد سكانها على ١٥٠ ألف نسمة. وأهم أسباب هذا التركيز في المدن هو المنازعات القبلية والحزبية حيث اضطر الكثير

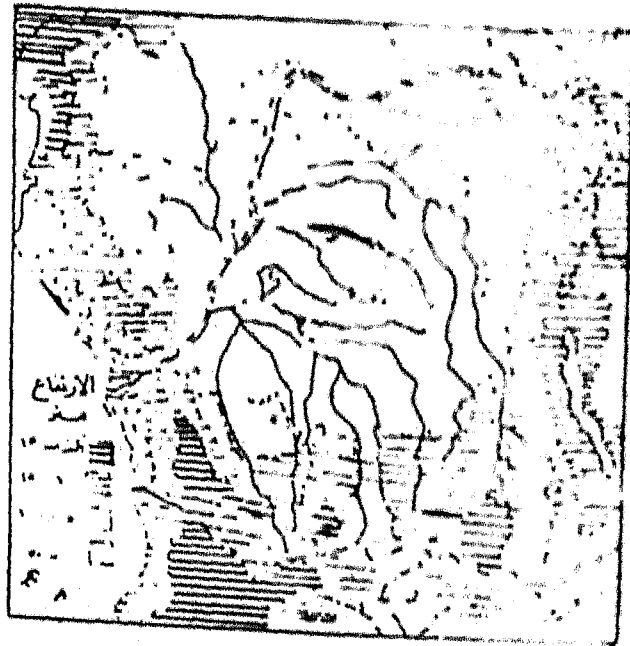
(١) أصبح اسم الكونغو البلجيكي بعد الاستقلال (جمهورية الكونغو ليو بولديس) واشتهر هذا الاسم يطلق عليها حتى عام ١٩٦٧ م بدل بعدما باسم (جمهورية الكونغو كينشاسا) ثم في عام ١٩٧٠ أصبح الاسم الجديد (جمهورية زائير).

من السكان النزوح إلى المدن طالبا للعمل والاستقرار . ولقد كان الاطمح الهيط
 بالعاصمة كمشاها قليل السكان كما أن شعب الباكور هو الذي ينتشر فيه كان
 ماديا للبلجيكيين لذلك تهربت أعداد كبيرة من الأيدي العاملة إلى هذه العاصمة
 من مختلف أنحاء البلاد وحتى من أحوالا البلد الجوار . وكان أكثر شعوب زائير
 تمسسا للهجرة إلى المدن وخاصة إلى العاصمة م أفراد شعب البانجالا الذين جاءوا
 من موطنهم في أعالي نهر زائير واستقروا بالعاصمة وكونوا الغالبية العظمى من
 سكانها . وقبيل الاستقلال خفت حدة العداء بين جماعة الباكور وجمهورية
 البلجيكي فأخذت أعداد كبيرة منهم ترحل إلى العاصمة هيبس وجنورا بجماعة
 البانجالا الذين سبقوهم بالهجرة فكونوا طبقة من المثقفين العاملين في المدينة
 وعندها أخذ أفراد جماعة الباكور يمارسون استمادهم ففردم على منطقة العاصمة
 فكونوا عام ١٩٥٠ م حربا سياسيا أطلقوا عليه اسم حزب الأباكو وكان زعيم
 هذا الحزب هو (كازافوبو) الذي أصبح فيما بعد أول رئيس للجمهورية . وهكذا
 نمت وكبرت هذه المدينة العاصمة بعد أن كان عدد سكانها في عام ١٩٤٠ م لا يتجاوز
 ال ١٧٠٠٠٠ نسمة والذي زاد إلى ٢٦٠٠٠٠٠ نسمة في عام ١٩٦٠ واستمرت
 هذه الزيادة بسرعة كبيرة حتى بلغ عدد سكان هذه العاصمة عام ١٩٧٠
 (١٠٥٠٠٠٠٠٠) نسمة .

مظاهر الطبع :-

تتمثل أراضي هذه الجمهورية معظم حوض زائير الذي يتميز بتاريخ
 جيولوجي غامس ، تخرقه في الوقت الحاضر مجاري نهر زائير المنشرة على شكل
 مروحة تلتق تشبهاها في غرب البلاد لتسد في مجرى واسع عميق يثنى طريقه
 إلى المحيط الأطلسي بعد أن يهبط من ساقطة الهضبة من ارتفاع يبلغ حوالي ٢٢٠٠

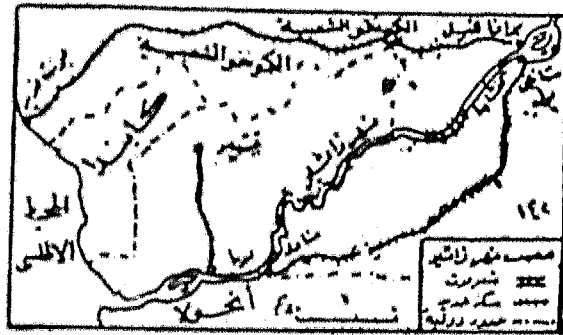
مكونا ثلاثات لجنحتون . ولقد كان هذا الحوض العظيم يتكون في بدايته من بحيرة تحتل مركز الوسط تحيط بها مصاب ومرغفات كهضبة (بيها) في الجهولاً ومرغفات (شابل) جنوب شرق البلاد التي تعرضت خلال العصر البري لتأثير الرشح الجليدي الذي ترك ركائمه فوق سطحها مكونا صخوراً رسوية سميكة تعرف بصخور (كند بلينجر) وبعد فترة العصر الجليدي البري غمرت مياه المحيط هذه المصاب تاركة فوقها رواسب من الصخور الجيرية والرملية التي تدعى بتكوينات (لوبيلاش) . وفي العصر الجوارسي انحصرت تلك المياه عنها إلا أنها بقيت تغمر قاع الحوض حيث أرسبت فيه طبقات سميكة من الطين والتي تسمى بطبقات (بوسيرا) . وفي عصر الميوسين انحصرت المياه عن قاع الحوض وبقيت



(شكل ١٢٩ حوض زايمير)

بعض أنوار تلك البحيرة العظيمة واضحة في المناطق الأكثر انخفاضاً مثل بحيرة (ليوبولد الثاني) وبحيرة (تومبا) مع بعض المستنقعات المحيطة بها . وقد

تعرض القسم الجنوبي للشرق من البلاد لمدة انكسارات وأغليد، منها الأخدود الذي يضم بحيرة (أوبيا). كما تكوّنت في هذه المنطقة عدة التراسات في العصر الترياسي شمالي إقليم شايا (كاتنجا) الشمالي. ولا يزيد ارتفاع سطح الموض عن ٥٠٠ متر تقريباً نحو المصاب المجرية التي يتراوح ارتفاعها بين ٥٠٠ و ١٠٠٠ متر، وتتميز هذه المصاب بتجانس السطح وتفرقها رؤفد لها زائير (الكوليفر) التي تشق طريقها نحو الموض الداخلي بديان عميقة مكثرة شلالات ومهبط بائية عديدة تبيح حركة الملاحة في هذا النهر العظيم (أنظر الشكل ٢٢ و ١٤٠). أما منطقة المصب فتكون من سهول رملية لا يتجاوز عرضها عن ٣٠٠ كم والتي تتميز في الشمال والجنوب كما تتميز سواحلها بقلة التمازج، وأن وجود الشلالات الحس عند المصب جعل الوصول إلى ساحل المحيط أمراً صعباً، لذلك ولتلاف هذا العائق الكبير مدت سكة حديد من كانشاسا إلى مادي (أنظر الشكل ١٤٠).



(شكل ١٤٠)

المناخ والنبات الطبيعي :-

يمكن أن نميز بين التيمين مناخين واضحين ، الأول هو المناخ المداري المطير بنباتاته الاستوائية الكثيفة الذي يمتد من خط عرض ٥ درجة جنوباً حتى قرب الحدود الشمالية ، والثاني وهو إقليم السافانا المدارية التي تتخللها بهير

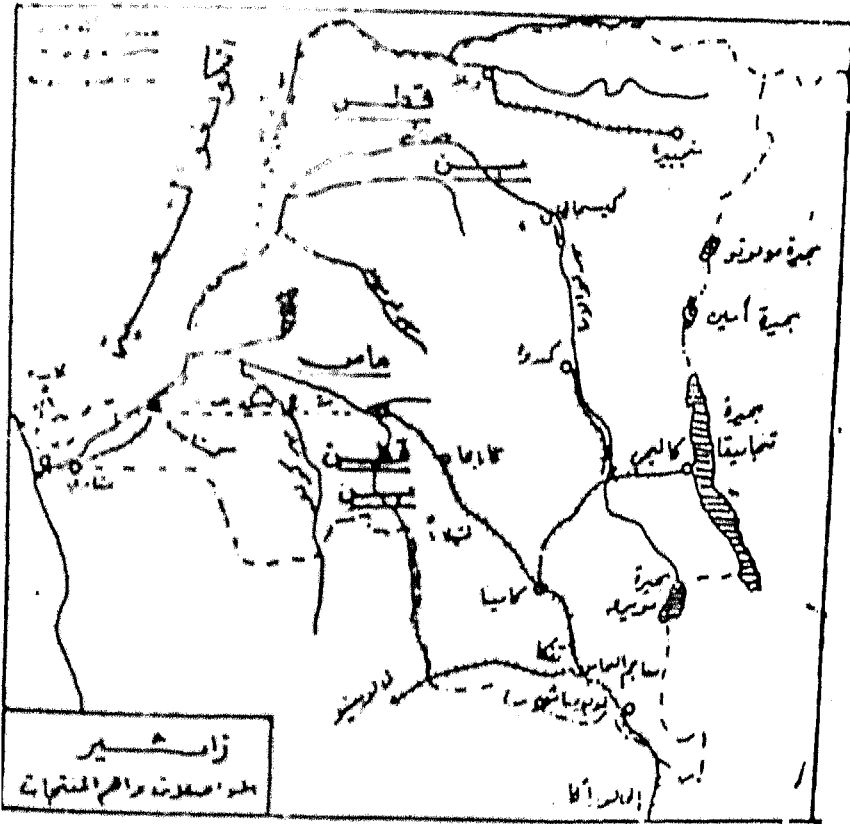
النبات الحنيفة الذي يشمل القسم الجنوبي من البلاد - جنوب خط عرض ٥ درجة ، ويتميز الاقليم الأول بالحرارة المرتفعة ومداهما السنوي الضئيل والرطوبة العالية والأمطار الغزيرة طول العام ، فمعدل الحرارة السنوي ٢٥ درجة م والمدى السنوي لما درج ان مشويتان ، أما اليوم فيصل إلى ٢٠ درجات وبالنسبة للطار فهو غير ودائم يبلغ المعدل السنوي لسقوطه اكثر من ٢٠٠ سم وله فزان تتفان مع موعد تعامد الشمس على كل منطقة من مناطق الاقليم (انظر شكل ٢٦ ص ١٦٧) .

أما الاقليم الجنوبي (بين خط عرض ٥ درجة و ١٠ درجة جنوباً) وهو اقليم السافانا يتميز بفترة جفاف قصيرة تقع بين شهر اذار وشهر اب ويسلخ معدل المطر السنوي بين ٧٥ و ١٢٥ سم حيث تنمو حشائش السافانا بدلاً من النباتات الاستوائية ، كما أن المدى السنوي واليومي للحرارة يزيد على مثيله في الاقليم الاستوائي الشمال .

المواصلات :

لكن يمكن الباجيك مصالحهم الاقتصادية في هذا القطر . وجهوا اهتمامهم الكبير على نهر زائير (الكونغو) وجعلوا منه الشريان الرئيسي لنقل المنتجات الزراعية والمدنية إلى ميناء التصدير ، كما تلافوا العقبات التي تترص هذا لنهر من جنادل وشلالات بمد الحواوط الحديدية ، وقد جلبوا عدة بواخر نهرية لاستخدامها في نقل مختلف السلع والركاب بلغ حجم فراغها اكثر من مليون طن ، تشمل طرقاً مائية صالحة لسيرها طولها ٢٥ كم . وكانت تسيطر على هذه الطرق شركة باجيكية واحدة هي شركة (ارتراكو) التي تحولت ملكيتها بعد الاستقلال إلى دولة زائير ، وهي تشمل في الوقت الحاضر الوسائل

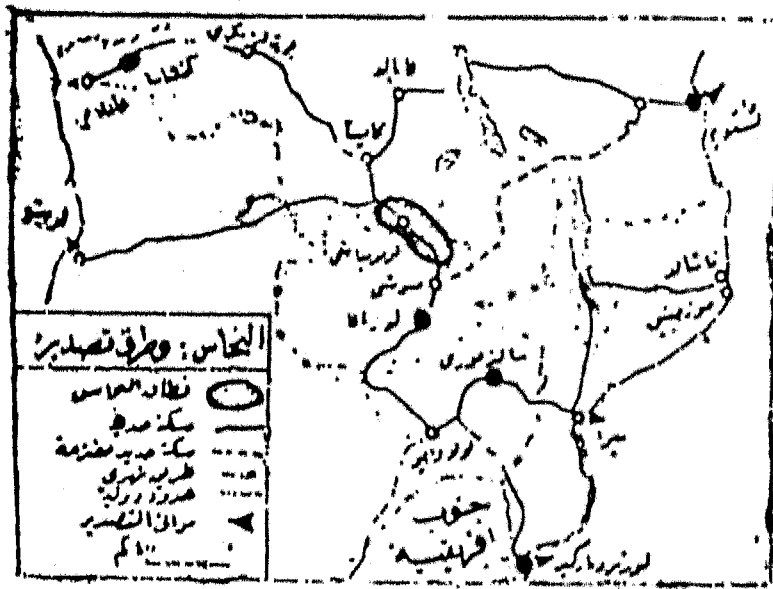
الحديثة من زوارق وسفن نهريّة تعمد بالديزل بدل البخار ، وزودت بالأنوار الكاشفة والرادار . وعلى الرغم من بطء النقل النهري فسبق أهميته قائمة في هذا البلد بسبب الانتاج الواسع للسلع الزراعية والحامات المعدنية التي لا تحصل اجورا عالية لنقلها بالسكة الحديدية أو السيارات إلى مناطق الاستهلاك أو التصدير .



(شكل ١١١)

وتفتقر البلاد إلى طرق جيدة صالحة لسير سيارات الشحن والركاب طول العام ، والذي انشؤ في عهد الاستثمار يكاد يكون الآن غير صالح للاستعمال بسبب الخراب الذي اصابه وعدم صيانه المستمرة . لذلك يقى الاعتماد على

الطرق النهرية والسكة الحديد المكلاهما ، كالخط الذي يبدأ من لوبومباشي (في إقليم شابا) متجرا شمالا ليتفرع عند كامينا إلى فرعين يتجه الأول عند كندر على نهر زائير والثاني عند بورت فرانكو على نهر كاساي - حيث يبدأ من هذين الموقعين النقل النهري إلى كانشاسا بداية الخط الحديدي الذي يتجه عند منغلة المصب في ميناء متادي، وقد بنى هذا الخط ثلاث شلالات لنجستون وهناك وسيلة أخرى من السكة الحديد تربط كسنجانج (سايتا - ستانلي فيل) بمدينة بوثر فيل - على نهر زائير - ثلاث شلالات ستانلي . كما تربط سكة حديد إقليم النحاس في شابا مع سكة حديد انجولا وزامبيا حيث ينقل النحاس بواسطة إلى موانئ التصدير (الظر الشكل ١٤٢) .



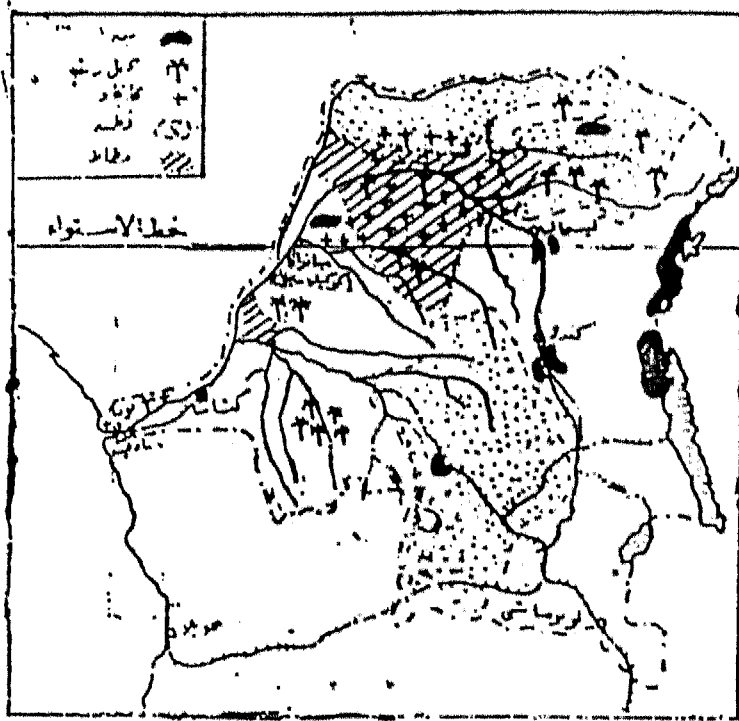
(شكل ١٤٢)

الزراعة:

لا تزال جمهورية زائير تعتمد في اقتصادها على الزراعة لأغراض التصدير

والاستهلاك المحلي - هذا على الرغم من وفرة خامات المعادن في أراضيها ولا يزال ٧٥٪ من السكان يعملون بالزراعة التي تطورت أساليبها في الآونة الأخيرة وانتقلت من البدائية إلى الحديثة حيث إنتشر استعمال الميكنة والمخسبات في مناطق عديدة من البلاد ، كما عمل معهد البحوث الزراعية الذي أشأ مركزاً له بالقرب من سمدينة كسنجاني والذي وفد إليه . . . من الأخصائين الأجانب ، يعمل على تطوير الزراعة وإرشاد الفلاحين على الأساليب الحديثة وتقديم البذور المحسنة والشتلات اليهم . وبقيت مناطق الغابات والأحراش الواسعة التي تتميز تربتها بالتخصوب والتي تحتاج إلى جهود وأموال طائلة لإصلاحها - عملت الدولة على تقسيم مساحات منها إلى قطع منتظمة على شكل أشرطة تمنح للفلاحين لزراعتها بطريقة المناوبة ، حيث يبدأ الفلاح بزراعة القطعة الأولى بلوسم واحد فقط ولا يعود إلى زراعتها إلا بعد أن تستعيد الأرض نشاطها وقد تطول هذه الفترة إلى أكثر من عشر سنوات .

وأهم ما يزرعه الفلاحون من المحاصيل الغذائية لسد احتياجاتهم منها هي : الشكافا والطح (الموز الأفريقي) التي تزرع في جميع أقاليم البلاد ، والبقول والقرن السوداني في المناطق شبه الجافة . أما المحاصيل النقدية فلا تزال تدمج على معظم الأراضي الصالحة للزراعة ، كتحليل الزيت والمطاط والكافور والبن والقطن (انظر الشكل ١٤٣) . وكانت مزارع الأوربيين الواسعة تساهم في إنتاج ثلثي المحاصيل الزراعية النقدية المصدرة إلى خارج البلاد ، والتي كان يعمل فيها أكثر من ربع مليون أفريقي يتقاضون أجوراً زهيدة لا تصاعدهم على شراء ما يكفيهم من منتجات غذائية . وتحاول الدولة أن تبقى على نفس المستوى الإنتاج السابق ، بحيث أخذت تشجع سكان الغابات بجمع أكبر كمية من ثمار



(شكل ١٤٣ أم الحاسيل النفطية ومناطق زراعتها)

أشجار تلك النباتات الطبيعية ، خاصة ثمار نخيل الزيت التي تكثرت في حوض دلتا نهر الأوسط والتي يبلغ ما يجمعه أولئك السكان من هذا المحصول نصف إنتاج البلاد منه ويأتي النصف الآخر من المناطق التي أعدت خصيصاً لزراعة أشجارها والتي هي في زيادة مستمرة ، حيث تغطي الشجرة بالمزروعة من نخيل الزيت أضعاف بما تغطيه شجرة النايبة الطبيعية ، كما أن زراعته في مناطق مجاورة به يسيل عملية الجمع والحزن في مراكز قريبة حيث تتواجد المخابر الآلية (أنظر الشكل ١٤٤) ، ثم يشحن بواسطة السكة الحديد أو الزوارق والسفن النهرية التي أعدت لهذا الغرض إلى موانئ التصدير لحفظه في خزانات خاصة استعداداً لشحنه بالبواخر إلى الموانئ الأوروبية. ومن أم تلك المراكز موساجور، ومياندাকা، وكنشاسا،

وبوما . ويبلغ المعدل السنوي لما يصدر من زيت النخيل ٢٠٠ الف طن تكون
١٨ ٪ من انتاج القارة الافريقية .



(شكل ١٤٤)

ومن المحاصيل الزراعية النقدية الرئيسة الأخرى : المطاط والكاكاو اللذان
يزدهران بمناطق واسع وبمزارع واسعة في الأنغام الشمالية من حوض زائير
(انظر الشكل ١٤٣) . وتتملك الشركات الكبرى هناك مساحة الأراضي المزروعة
بالمطاط والنصف الآخر موزع على عدد كبير من المزارعين الذين تحاول الدولة
تقديم كافة التسهيلات لزيادة الانتاج ، فقد ارتفع الانتاج السنوي من ٢٨٠.٠٠٠
طن للفترة من ١٩٦٤-١٩٦٧ الى ما يقارب ٤٥٠.٠٠٠ طن سنويا في السبعينات .
أما الكاكاو فعلى الرغم من وجود مساحات واسعة من الأراضي التي يساعد
مناخها وتربتها الصلصالية العميقة على زراعتها فلا يزال الانتاج محدوداً حيث
لا يزيد معدل انتاجه السنوي عن سبعة الاف طن .

وهناك البن الذي انتشرت زراعته مع القطن في المناطق الجيدة الصرف

التي تمتاز بفترة جفاف قصيرة وهي المناطق الواقعة في شرق البلاد وشمالها الشرق وقد بلغ المعدل السنوي لانتاج البن في السنوات الاخيرة ٢٥ ألف طن ، يزرع نوع (الروبستا) في الاقليم (الشرق) الواقع شمال شرق البلاد، والنوع العربي في اقليم (كينغز) على مستويات أعلى بين ١١٠٠ و ٢٤٠٠ م ، وان معظم مناطق انتاج البن تقع بعيداً عن مراكز التصدير وطرق المواصلات السهلة من شبكة حديد وطرق نهرية .

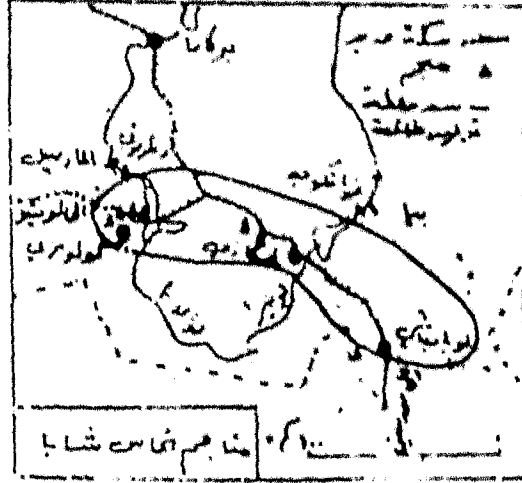
كما توجد مساحات صغيرة تزرع بقصب السكر التي الحزبها مصانع لصره وتحويله الى سائل كثيف لا تزيد كميته السنوية عن ٤٠ ألف طن يصدر منها حوالي خمسة الاف طن .

المعادن :-

تؤلف المعادن الجزء الأكبر من صادرات الكونغو يأتي معظمها من أقليم (شابا) حيث يوجد معدن النحاس بكميات كبيرة بلغ ما كان ينتج منه سنوياً في الفترة بين ١٩٥٩ - ١٩٦٤ (٢٠٠ ألف طن) تمثل حوالى ٨٪ من الانتاج العالمى وقد زاد الانتاج في السنوات الأخيرة الى أكثر من ٤٠٠ ألف طن . وتتميز خامات النحاس في هذه المنطقة بارتفاع نسبة المعدن فيها والتي تفوق تلك النسب في كل من شيلي والولايات المتحدة . يستخرج هذا المعدن من الصخور المنتشرة في مساحات طولها ٢٢٠ كم وعرضها ٤٨ كم تقع على الحدود مع زامبيا ابتداء من لوبومباشي ثم باتجاه الشمال الغربي الى كولوزي . وهناك ثلاث مناطق رئيسية لتعدين النحاس في هذا الاقليم ، تقع الأولى في الجنوب حيث تجرى عمليات التعدين تحت سطح الأرض في موقع (كيبوشي) باستعمال المعدات والاجهزة وهي كافية لتجميع الخامات وشحنها بالسكة الحديد مسافة ١٦ كم شرقاً

إلى لوبومباشي (سابقا الزابث فيسال) لصهرها وتحويلها إلى صفائح ، وتقع المنطقة الثانية وسط الاقليم حيث يجري استخراج المائات واكسيد الكوبالت من المناجم على شكل حفر عميقة مكشوفة ويصدر المجمع منها وينتج في مدينة (ليكازي) حيث توجد معامل اسبك المعدن ومشاريع معدنية أخرى تعتمد على المشاريع الكهربائية في بيا (انظر الشكل ١٤٥) . وهناك المنطقة الثالثة الواقعة في الغرب عند مدينة (كولويزي) وهي من أشهر مناطق الإنتاج وتعتبر مركزا مهما للصناعات المعدنية . تصهر وتعالج معظم الخامات وتحويل إلى معادن جاهزة للصناعة في نفس المنطقة قبل الرحلة الطويلة إلى الساحل الشرقى لأفريقية وذلك باستخدام الطاقة الكهربائية التي تجهز من أربع محطات تعتمد على المساقط المائية والشلات على نهري (لوفيرا) و (لويلان) بطاقة تبلغ حوالي ٥٠٠ مليون كيلو واط سنويا .

تنتج عابا بالإضافة لمعدن النحاس وبكيات تتدرج ما بين نصف وثلث الإنتاج العالمي من معدن الكوبالت الذي يستعمل بعطاق واسع في إنتاج الفولاذ ، وتأتي معظم الكمية من منطقة (كولويزي) . كما تنتج كميات لا بأس بها من معدن الزنك الذي بلغ إنتاجه عام ١٩٦٩ (٩٩٨ طن) وفي السنة أشهر الأولى من عام ١٩٧٠ بلغ الإنتاج (١٨٧٥٤ طن) كما تنتج كميات من معدن الفضة (٦١٧٠٠ كيلو غرام عام ١٩٦٩) - الذهب (٥٤٧٣ كيلو جرام ١٩٦٩) ، وتنتج زائير معظم احتياجات العالم تقريبا من معدن الراديوم . كما تسبج خامات معدن المنغنيز من المناجم الموجودة قرب حدود أنجولا بحوض البنية الحديدية التي تنتج عند لوبيتو وبلغ إنتاجه عام ١٩٦٩ (٣١١٤٢٩ طن) . كما توجد مناطق معدنية رئيسية أخرى خارج نطاق إقليم شابا ومنها مناطق



(شكل ١١٥)

تعدن الماس الاغراض الصناعية في جنوب اقليم كاساي هند موقع (تشيكابا) حيث توجد في هذه المدينة مصانع اسفل الماس وتطعيمه ، وقد ارتفعت أسعار هذا المعدن بالفترة من ٦٦ - ٦٨ بمقدار ١٧٪ بينما سجلت أسعار المعادن الأخرى انخفاضا بنسبة ٥٦٪ .

الميزان التجاري والصادرات الرئيسية :

بدأ هذا البلد الأفريقي - بعد الاستقلال وعلى الرغم من عدم استقراره السياسي - بدأ في تطوير الانتساج وزيادة كمية الصادرات في السلع الزراعية والمعدنية ، ويحرص حكامه على أن يكون الميزان التجاري دائما في صالح بلدهم ليكسبوا - في اعتقادهم - ثقة الجماهير وهم التورط في ديون خارجية ، وهذا ما حصل فعلا . إذ نجد أن قيمة الصادرات في الفترة من ١٩٦٧ إلى ١٩٧٠ ضعف قيمة الواردات - كما هو واضح من الجدول التالي :

قيمة الصادرات والواردات والميزان التجاري
للفترة من ١٩٦٧ إلى ١٩٧٠ (مليون زائير) (١)

١٩٧٠	١٩٦٩	١٩٦٨	١٩٦٧	
٤٣٦٥١	٣٩٤٥٤	٣١٨٥٤	٢٢٨٥١	الصادرات
٢٣٤٥٥	١٨٥٥٠	١٤٦٥٤	١٣٧٥٠	الواردات
٢٠٣٥٦+	٢٠٩٥٤+	١٧٢٥٠+	١٠١٥١+	الميزان التجاري

وهذا يعني أن الحكام يصرفون النظر في الوقت الحاضر عن قيام مشاريع كثيرة خاصة مشاريع التنمية الاجتماعية التي يفتقر إليها معظم السكان كالنظام والصحة والمواصلات الجيدة المريحة والخدمات الأخرى .

وقد ركزت السلطة الحاكمة في زائير على التوسع في إنتاج المعادن لأغراض التصدير وخاصة النحاس والكوبالت والماس كما هو مبين في الجدول التالي .

الصادرات الرئيسية (القيمة بالزائير)

١٩٧٠	١٩٦٩	١٩٦٨	١٩٦٧	
٢٦٠٥٥	٢٤٠٥٤	١٧٦٥٣	١٢٩٥٥	نحاس
٢٣٥٦	١٣٥٧	١٦٥٠	١٠٥٥	كوبالت
٢٠٥١	٢٣٥٢	١٦٥٨	١١٥٧	ماس
٦٣٥٠	١٢٥٨	١٢٥٢	١٢٥٦	بن
١٨٥٢	١٨٥٨	٢١٥٩	١٦٥٣	زيت النخيل

(١) الزائير = ٨٣ ر. جيه استرليني .

جمهورية أفريقية الوسطى

هي إحدى مقاطعات أفريقية الاستوائية الفرنسية . والتي كانت تسمى (أوبنجي شارى) وقد حصلت على استقلالها عام ١٩٦٠ وبقيت ضمن الجماعة الفرنسية بعد استعمار فرنسى دام أكثر من سبعين عاما . وبالرغم من مساحتها الواسعة التي تفوق مساحة العراق ، وبالرغم من ظروفها الطبيعية الملائمة للزراعة والانتاج ، نجد أن عدد سكانها لا يزيد في الوقت الحاضر على ١٠٠.٠٠٠ نسمة ، شأنها في ذلك شأن المستعمرات الفرنسية الأخرى التي تعرضت لهجرة السكان وهرهم من قسوة الحكم الفرنسى . وتتصل بجماراتها الكمرون وتشاد وزائير والكونغو الشعبية بطرق صالحة لسير السيارات .

ويتكون سطح هذه الجمهورية من هضبة يزيد متوسط ارتفاعها على ٦٠٠م ، وتشرف على منخفض تشاد في الشمال وحوض الكونغو في الجنوب وتحد منها الجارى العليا لنهر شارى الذى يصب مياهه في بحيرة تشاد ، وكذلك الجارى العليا لروافد نهر الأوبنجي الذى يفصلها عن جمهوريتي (زائير والكونغو الشعبية) ، ويمتاز مناخ هذه الهضبة باعتدال الحرارة بسبب الارتفاع وسقوط الأمطار التي تستمر طوال العام بمتوسط يتراوح ما بين ١٠٠ إلى ٢٠٠ سم وتقع قتها في فصل الصيف الشمالي .

ويكسو سطح الهضبة حشائش السفانا الطويلة مع بعض النابتات المدارية ، فتكثر المناطق الصالحة لرعى الماشية والأغنام والماعز . كما تكثُر زراعة المحاصيل النقدية والغذائية مثل الفول السوداني والقطن والكاكاو وزيت النخيل وبعض المطاط والبن . كما بدأت باستغلال بعض مناجم الماس فتصدر منه سنويا كميات لا بأس بها .

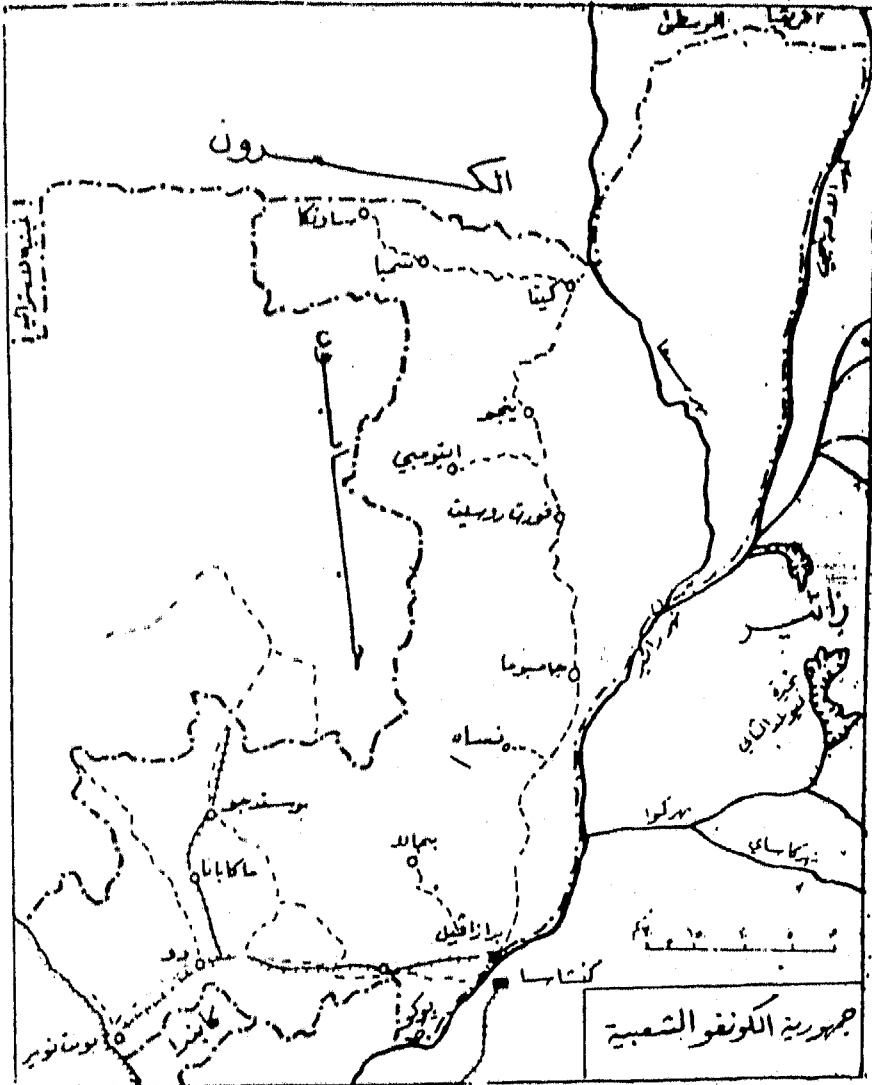
جمهورية الكونغو الشعبية

تعتبر هذه الجمهورية من البلدان الشبه داخلية وذلك لقصر ساحلها الذي يطل على المحيط الاطلسي والذي لا يزيد عن ١٥٠ كم بينما يمتد طولها نحو الداخل إلى أكثر من ١١٠ كم ، ويخدها خط حديدي يبدأ من العاصمة برازافيل على نهر زائير وينتهي عند ميناء (بونت نوير) على المحيط الاطلسي يمتد منه فرع باتجاه الشمال حتى حدود جابون . يحدها من الشرق والجنوب جمهورية زائير ومن الشمال أفريقية الوسطى والكامرون ، ومن الغرب جمهورية جابون . وتبلغ مساحتها ٣٤٢٨٠٠ كم^٢ وعدد سكانها حوالي المليون معظمهم من قبائل البانتو الذين يدينون بالوثنية وأقلية من المسيحيين . وقد استقلت هذه الجمهورية عن فرنسا عام ١٩٦٠ م وكانت تسمى بالكونغو الأوسط وقد بقيت ضمن الجماعة الفرنسية .

يتكون سطح هذه الجمهورية من هضبة يتراوح ارتفاعها بين ٢٠٠ و ٥٠٠ متر ومناطق منخفضة على الساحل وفي وادي نهر زائير الأوسط وروافده (الاوينجي) . أما مناخها فيمتاز بالرطوبة العالية والحرارة المرتفعة لمعظم أيام السنة ، ففي أقسامه الجنوبية يبلغ معدل الحرارة السنوي حوالي ٢٥ درجة مئوية ويمتاز المدى السنوي بالعظم النسبي وذلك لوجود فترة جفاف تستمر أربعة أشهر تقريباً (في الشتاء الجنوبي) ، ويبلغ معدل الأمطار السنوي ١٥٠ سنتيمتراً ، أما القسم الأوسط من البلاد فتقل فترة الجفاف إلى ثلاثة أشهر كما يزيد معدل المطر السنوي في بعض المناطق إلى ١٨٠ سنتيمتراً ويكون غزيراً في الأقسام الشمالية كما يقل فيها المدى السنوي للحرارة ،

أما النبات الطبيعي فهو عبارة عن غابات مدارية مطيرة مع حشائش سفانا

في المناطق الأقل مطرا . وقد استغل السطح في زراعة كثير من المحاصيل الغذائية والتغذية مثل الكاسافا والأرز والموز وبعض الكاكاو والبن والفول السوداني ، كما يستفاد من ثمار (نوايات) نخيل الزيت بتصديره إلى الخارج وباستخراج الزيت منه ، كما تنتج بعض المعادن مثل النحاس والذهب والماس .



(شكل ١٤٧)

مراجع الفصل السابع عشر
اقتدار أفريقيا الاستوائية

١ - المياد ، محمد محمود : في الجغرافية الاقليمية منهج وتطبيق (بيروت

١٩٧٠) .

٢ - نجم الدين ، أحمد ، ويسرى الجومرى : أفريقية جنوب الصحراء ،

الاسكندرية ١٩٧٠ .

3 — Birchard, R. E : Copper in the Katanga (Economic
Geography , Development . London
1960)

4 — Kaufmann, H. : Kongo — Ruanda Urundi (Bonn 1959)

5 — Stamp. D. I : Africa Astudy in Tropical Development
(London 1960)

الفصل الثامن عشر

انقلاب جنوب افريقيا

« انجولا »

أن هذا البلد الذي تزيد مساحته على مساحة بلد المستعمر البرتغالي القديم بأربعة عشر مرة (٧٠٠ ١٠٢٤٦ كم^٢) وعدد سكانه الذين لا يقلون عن عدد مستعمرهم إلا بقليل (٨٥٠٠٠٠٠٠٠ اسمة) ، له قصة محزنة مع الاستعمار البرتغالي منذ ٤٠٠ سنة مضت ، وبقي هذا المستعمر حتى عام ١٩٧٥ يصبر يعاني على البقاء واستغلال الثروات رغم احتجاجات دول وشعوب العالم ، ورغم الثورات والاضطرابات التي قام بها شعب أنجولا كما حدث في شباط عام ١٩٦١ عندما هاجم الافريقيون سجن مدينة لواندا لاجراء المسجونين ، وعندما اضرب عمال مزارع البن وأحرقوا المحاميسل في آدار من نفس السنة ورغم توسع حرب العصابات التي تساعدها شعوب الدول المتحرة المجاورة . ففي عام ١٩٥١ صدر قانون خاص بإدارة الاقاليم البرتغالية واعتبار جميع الاراضي الافريقية التابعة لهم جزءا لا يتجزأ من اراضي البرتغال نفسها ، كما نصت مواد القانون على تحريم الاشتغال بالسياسة وتأييد الأحزاب ، وشجع القانون سياسة الاندماج التي تنص بمنح الافريقي الذي يتعلم اللغة البرتغالية ويعتق الكاثوليكية حتى المواطن البرتغال ، كما حرم انتقال الافريقيين داخل الاقليم إلا بإذن خاص وسابق من شرطة المنطقة . وكلما زاد البرتغال عنادا زاد الافارقة حماسا وتنظيما حيث تكونت الأحزاب والحركات السياسية المناهضة لهم كحركة اتحاد شعوب أنجولا والحركة الشعبية لتحرير انجولا . وأخيرا وفي عام ١٩٧٥ حصلت أنجولا على استقلالها وخرجت البرتغال منها بعد ٤٠٠ عام من السيطرة الاستعمارية .

وإذا رجعنا إلى الوراثة وبالذات إلى عام ١٤٢٤م لوجدنا أن البرتغاليون بدأوا بالتوجه إلى أفريقيا فحطموا أقدامهم وفرضوا سيطرتهم أولاً على جزر كناريا وتبع ذلك احتلال جزر مايرا ثم الأزور ثم ريودي أودو وتم الرأس الأبيض ومصب السنغال والرأس الأخضر في الأعوام ١٤٣٠ - ١٤٣٧ - ١٤٣٨ - ١٤٤١م على التوالي ، كما وصلوا واحتلوا سواحل سيراليون عام ١٤٦١م بعد وفاة الأمير هنري الملاح بسنة واحدة ، وبفترت اسم هذا الملاح ببداية الاستعمار البرتغالي لهذه القارة واستغلال موانئها وبيع رجالها بأسواق الرقيق المالمة وتسخير الآخرين بالإكراه على العمل لحساب الشركات والتجار الأجانب . فقد راودت هذا الملاح بأدبها فكرة التقرب إلى الله فرأس (جماعة المسيح) وأراد أن يتم هذا التقرب بنشر المسيحية الكاثوليكية بين الوثنيين الأفريقيين وفي سواحل أفريقية حيث يوجد الزنوج ، والذي حصل العكس من ذلك ففي هذه راجت وعظمت تجارة العبيد وأصبحت الفكرة منهضة أولاً الوصول إلى سواحل فانه التي سمع الملاح عن تجارتها مع المسلمين فأراد أن يحصل دون استمرار المسلمين بالاتصال بأفريقية ودخول جماعته ميدان هذه التجارة بدلاً منهم .

وفي عام ١٤٧١م عبرت السفن البرتغالية خط الاستواء لأول مرة ثم وصل ديجو كام عام ١٤٨٤م إلى مصب زائير وأبحر في النهر حتى مدينة بوما ، وفي عام ١٤٨٦م وصلت السفن البرتغالية لأول مرة أيضاً الطرف الجنوبي للقارة واجتازته بجو عاصف (حيث سمي هذا الطرف برأس المواصف) اجتازته وعبرته إلى السواحل الشرقية حيث أقاموا الحصون وأنشأوا القواعد العسكرية وقد تم ذلك بعد أن قام فاسكو د جاما عام ١٤٨٧م برحلته ووصل رأس الرجاء الصالح وبعدها توجه إلى الساحل الشرقي ومنه وبمساعدة البحارة العرب وصل

ساحل الهند الغربي وبذلك حقق البرتغاليون حلهم في الوصول إلى الهند من طريق الدوران حول أفريقيا .

ولم يتمكن البرتغال من السيطرة على السواحل الشرقية وفتح مدنها الساحلية التي كان يحكمها الامراء العرب إلا باستعمال القوة والقسوة وحرق البيوت والمؤن والمقتل لمن لم يتمكن من الهرب إلى الأذغال والاحراش ، وخضعت لهم زنجبار وموزمبيق عام ١٥٠٧ م .

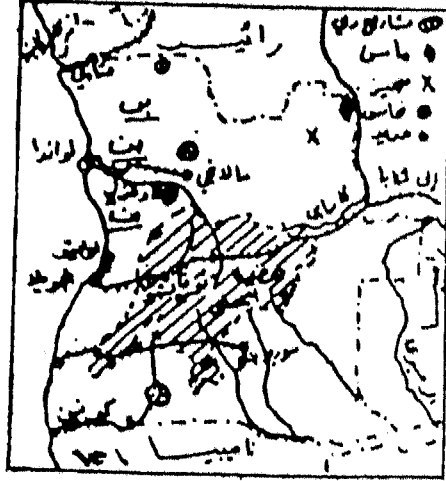
بقى البرتغاليون يسيطرون على المراكز الساحلية فقط دون أن يحاولوا التوغل إلى الداخل ما هذا أنجولا وموزمبيق وذلك لقلّة عددهم أولا وضعف قوتهم الحربية والمالية ، ثانيا ثم لظهور منافسون أوروبيون أكثر منهم عددا .
وعدة . وقد حاولوا السيطرة على الكونغو والتوغل من الساحل إلى المناطق الداخلية ولكنهم فشلوا فأنجبروا إلى المنطقة الواقعة جنوب مصب الكونغو (زائير) وأسسو لهم مراكز للنفوذ في ميناى (لواندا) و (بنجويلا) تمكنوا منها التوغل إلى الداخل وعقد الاتفاقيات بطريق التهديد والترغيب مع رؤساء القبائل المحليين ، أشهرهم واقوام كان الزهيم (نجولا) أى الرئيس حيث سميت المستعمرة (أنجولا) نسبة إلى (نجولا) . وعين أول حاكم برتغالي على أنجولا عام ١٩٧٥م حيث أعطى السلطات المطلقة وبعض الامتيازات تشجيعا لمهمته في خدمة النفوذ البرتغالي وتوسيعه ، ومنها حصوله على تلك واردات المنطقة وخاصة من تجارة الرقيق التي بقيت فترة من الزمن بعد صدور قرار إلغاء الرقيق عام ١٨٣٠ م كما ذكر وأكد ذلك الرحالة لفيجستون عندما زار المنطقة عام ١٨٥٤ م . ففي القرن السابع عشر شحن بالسفن عبر الاطلنطى أكثر من مليون مواطن أفريقي إلى البرازيل للعمل بالزراعة ومليون آخرين قبل انوار تجارة

الرقيق . وقد عمل البرتغال على نشر زراعة البن والسيسال وقصب السكر وإنتاج السكر منه والقطن لأغراض التصدير كما اهتموا بالثروة الحيوانية للاستفادة من الجلود والحرم للتصدير أيضا . أما بالنسبة للمعادن المتوفرة في البلاد كالصخر والحديد والمنغنيز فلم يكن لدى البرتغال الامكانيات اللازمة لاستغلالها ، لذلك اعطت الامتيازات إلى عدة شركات أجنبية انجليزية والمانية وبلجيكية للقيام بتلك العمليات .

المظاهر الطبيعية :

يتكون معظم سطح أنجولا من هضبة ترتفع بمعدل من ١٠٠٠ إلى ١٣٥٠ متر فوق سطح البحر وهي مناسبة في مناخها لسكنى البيض ، وتنتشر فوق سطح هذه الهضبة بعض القمم الجبلية التي يزيد ارتفاعها على ٣٠٠٠ م ، أكثرها ارتفاعا (مونت ميكو ٢٦٢٠ م) في مقاطعة بلجويلا ، وقة (مونت فافيله ٢٤٧٩ م) في مقاطعة كوانزاسول . وتقع جميع هذه السلاسل الجبلية والقمم العالية في الهضبة الوسطى المسماة بهضبة (بيبي) أنظر الشكل ١٤٨ وتمتد في وسط هذه الهضبة منطقة خط تقسيم المياه لأنهار أنجولا . وترتكز هذه الهضبة بمرتفعاتها الداخلية وأراضيها المتموجة على أساس من الصخور الكريستالية والرملية وهي تتحدر أنحدارا شديدا نحو السهول الساحلية وتدرجيا نحو إقليم كلهاري في الجنوب ونحو حوض زائير في الشمال .

تنتشر في معظم أرجاء البلاد غابات السافانا الجافة التي تتدرج إلى نباتات شوكية في الجنوب حيث معدل الأمطار أقل من ٥٠ سم في السنة . ويتميز إقليم (كايندا) الصغير الواقع شمال مصب الكونغو بنمو الغابات الاستوائية ، كما يتميز القسم الشمال الغربي من هضبة أنجولا بالجبال المنخفضة بالغابات والاحراش



(شكل ١٤٨ أنجولا - المادن ومناطق زراعة البن)

وهي اراضى مناسبة لنمو اشجار البن ، وكثيرا ما كان يلجأ اليها الثوار ورجال
العصابات الانجوليين . أما السهل الساحلى الذى يتراوح اتساعه من ١٦٠ كم فى
الشمال الى حوالى ٣٠ كم فى الوسط والجنوب فيتكون من اراضى شبه صحراوية
وحشائش قصيرة فى الوسط والشمال أما القسم الجنوبى من هذا السهل الذى
يبدأ من (موساميدس) فيعتبر جزء من صحراء (ناميب) . أما بالنسبة للأنهار
التي تتحدر من وسط الهضبة فجميعها غير صالحة للزراعة ما عدا نهر (كوانز)
الصالح لمسافة ١٩٣ كم ابتداء من نقطة مصبه بالمحيط الاطلى حتى مدينة
(دوندو) والذى لعب دورا مهما فى تاريخ استثمار الاجزاء الداخلية من مملكة
(أنجولا) . أما الأنهار الأخرى فيستفاد منها فى توليد الطاقة الكهربائية من
السدود المقامة عليها وكذلك فى أعمال الري ، ومن أهم هذه الأنهار ، نهر جلوانجو
فى مقاطعة كابيندا ، وأنهار زائير ، لوجا ، داندا ، بينجو ، لونجا ، كوفو ،
كاتومبيلا ، كوبرولو ، كوفير الذى يصنع الحدود مع (ناميبيا) وجميعها
تصب مياهها فى المحيط الاطلى ، وهناك أنهار أخرى مثل (كواندو) و

(كونايجو) و (الزمبيزي) أقل أهمية من الأنهار السالفة الذكر وذلك لمروها بمناطق تكاد تكون خالية من السكان تقسم في الأقسام الشرقية والجنوبية من البلاد . أما أنهار (كاساي) و (كويلو) و (كوانجو) فهي مهمة ومعروفة كأنهار في جمهورية (زامبيز) على الرغم من وقوع مناهمها في أنجولا .

أما مناخ أنجولا فهو مناخ مداري في صفاته وتأثير درجات الحرارة يعامل ارتفاع السطح من موقع إلى آخر . ويؤثر تيار بنجويلا البارد على طول الساحل حيث يسبب في انخفاض درجات الحرارة وقلة الأمطار . وتمتص الأقسام الداخلية المرتفعة بمناخ لطيف شجع السكان البيض على الاستيطان فيها وزراعة محاصيل غذائية ونقدية مختلفة بالإضافة لاستخراج المعادن كالحديد ، وتمتص الأقسام الشمالية والشرقية والجنوبية بارتفاع درجات الحرارة وغزارة الأمطار .
الفصلية .

السكان :

بلغ عدد سكان أنجولا حسب احصاء (١٩٦٠) ٤٤٩٠٠٨٣ نسمة ازداد عددهم حسب التقديرات الرسمية عام (١٩٠٥) إلى ٥٠٠٠٠٠٠ نسمة ، وكان عدد البيض قبل الاستقلال (١٧٢٠٥٢٩ نسمة) والخلاسيون (٥٢٠٢٩٢ نسمة) ، وأن جميع السكان الافارقة في أنجولا ينتمون إلى شعب البانتو ما عدا (٢٠٠٠٠٠ نسمة) منهم ينتمون إلى سلالات أفريقية أخرى وينتمي شعب أنجولا إلى عدة قبائل أهمها -

١ - أوفيمبوندو وعددهم حسب إحصاء ١٩٦٠ (١٠٩٠٦٠٤٦٠) نسمة .

٢ - ميوندو (١٠٥٢٠٩٩٩) نسمة .

٣ - كونايجو (٠٠٦٢١٠٧٨٧) نسمة .

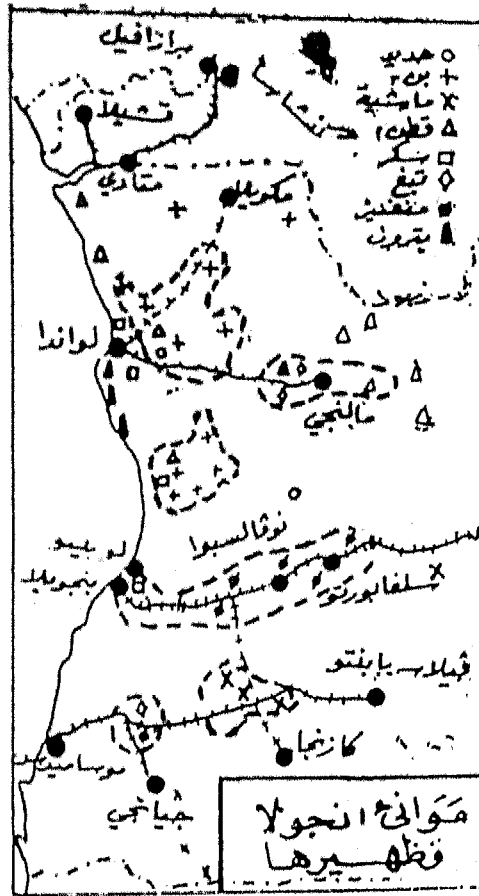
- ٤ - لواندا - جو كوى (٢٩٦٢٦٤) نسمة .
- ٥ - نيجانجوريللا (٢٢٦٢٥٩) نسمة .
- ٦ - نيايكا (١٢٨١٩١) نسمة .
- ٧ - هومبا (١١٤٨٢٢) نسمة .
- ٨ - اقامبو (١١٥٤٤٢) نسمة .

وتمتبر كثافة السكان منخفضة جدا فهي أقل من (٥) نسمة في الكم^٢ ومعظمهم من المزارعين ورجال القبائل . أما سكان المدن التي يزيد تعدادها على (٢٠٠٠ نسمة) فلا يتجاوزون سوى ١١٪ من مجموع السكان .

الحالة الاقتصادية :

لقد ارتبط اقتصاد انجولا ولا يزال بالخط الحديدى الذى تم بناؤه فى مطلع القرن الحالى والذى تمتلك معظمه شركة بريطانية وليست برتغالية ، وهو الخط الذى ينتهى عند ساحل المحيط الاطلى فى ميناء (لوبيتو) وطوله ٢١١٠ كم اثنى . ليخدم مناجم النحاس فى شابا (كتانجا) وزامبيا . وقد اختير موقع (لوبيتو) ليكون ميناء محيطيا ينتهى عنده ذلك الخط الحديدى الطويل لوجود السكان الرملى أمامه الذى يحميه من الأمواج العالية ، ونتيجة لذلك فقد نمت المدينة نموا سريعا منذ افتتاح الخط عام ١٩٢٨م فأصبح عدد سكانها يزيدون على (٥٠٠٠٠ نسمة) منهم (١٠٠٠٠) من النينيين البرتغاليين وغيرهم . ولقد نمت وزادت حركة النقل فى هذا الخط الحديدى بعد توقف وانخفاض خدمات النقل النهري فى نهر زانير وأصبحت معظم كميات النحاس المستخرجة من مناجم إقليم شابا (فى زانير) أخذ طريقها إلى أوروبا عن طريق ميناء لوبيتو ، كما أن صادرات زامبيا زادت هى الأخرى عبر انجولا بعد أن قلت عبر سكة حديد روديسيا

الجنوبية إلى ميناء (بايرا) على المحيط الهندي في مستعمرة موزمبيق البرتغالية .
وكانت أجور الشحن في البواخر من لوبيتو إلى موانئ أوروبا أصلاً من أجور
الشحن من موانئ شرق أفريقيا على الرغم من قصر المسافة بين لوبيتو وتلك
الموانئ. بحوالي ٤٨٠ كم، وفي عام ١٩٦٥ تعادلت هذه الأجور من حيث ما رسته
زائماً على شركات النقل. ولقد أُنشئت عدة صناعات في ميناء لوبيتو كالاسمنت
واستخراج ملح الطعام من مياه البحر وقطع الأخشاب ولشربها وأعدادها
للتصدير .



(شكل ١٤٩)

يمتد ذلك الخط الحديدي جنوبا من ميناء (لوبيتو) بالقرب من الساحل
عابرا نهر (كاتومبيلا) وحاملا الرمال المستعملة في البناء من السان الرمل
شمال لوبيتو ، ثم يمر بمدينة (بنجويلا) الميناء الرئيسى فى عهد تجارة الرقيق
والذى أعطى أهميته إلى لوبيتو ، وبعد ذلك يتجه الخط شرقا نحو سفوح
ومنحدرات الهضبة الداخلية تاركا السهول الساحلية الجافة المقفرة ، ودا بعض
مناطق زراعة السكر التى تعتمد على مشاريع الرى قرب الأنهار الكبيرة ، وعندما
يأخذ الخط فى تساق المرتفعات تأخذ كمية الأمطار بالازدياد فتصل عند قاعدة
تلك المرتفعات إلى ٥٠ سم حيث تغطى النباتات الشوكية طريقا إلى الغابات
الكثيفة وحيث ترتفع أجور الشحن بسبب شدة الانحدار ، وبعد أن يبلغ الخط
ذروة المنحدرات يسير فوق الهضبة لمسافة ٢٤٠ كم خالية من السكان والانتاج
حتى يصل مشارف مدينة (نوقالسبوا) المدينة الثانية فى أنجولا بعد العاصمة
(لواندا) حيث ترتفع إلى أكثر من ١٧٠٠ م فوق سطح البحر مما جعل مناخها
مناسبا ومغريا للبرتغاليين الذين توافدوا إليها واستغلوا السهول المحيطة بها فى
انتاج المحاصيل الزراعية وإقامة مصانع للدقيق والنشا التى تعتمد على تلك المحاصيل
وخاصة الذرة . وتقل كثافة السكان من ٨٠ نسمة فى الكم ٢ حول مدينة
(نوقالسبوا) إلى أقل من ذلك بكثير فى مناطق تنتشر فيها زراعة المناوبه من
قبل قبائل (أوفيمبوندى) الذين نزحوا إليها من الشمال الشرقى قبل ثلاثة قرون
والذين يحتلون فى الوقت الحاضر معظم أجزاء الهضبة الوسطى ، ثم يستمر الخط
الحديدي باتجاهه شرقا عنقرا الهضاب والمرتفعات التى تغطيها حشائش البفانا
حيث يكثر رعى الماشية التى يقدر عددها بمليون ونصف ويمتلك الأفارقة معظمها .
وإلى الشرق من وادى نهر (كرانزا) تبدأ أراضي المنطقة بالهبوط والانحدار
تتجه نحو الشرق حيث تكثر الوديان التى تصرف مياهها إلى مجموعة نهر زامبي

في الشمال ومجموعة الزمبيزي في الجنوب ، وقد زرعت أشجار (الاويكلبتوس) على جانبي الخط الحديدي لتجهز القاطرات بالوقود ، كما تنتشر بالقرب من هذا الخط زراعة السيسال لجعل تكاليف نقله منخفضة . أما المناطق البعيدة من هذا الخط فسكانها مبعثرون هنا وهناك على شكل محروقات حيث لا توجد مراكز تجارية كبيرة . وغالبية السكان في هذه المناطق هم من قبائل (نجاتجويلا) الذين اعتادوا العيش فيها حيث ينظفون الأرض من الحشائش ويمدروها لزراعة المناوبة من محصول الذرة . وإلى الجنوب من خط سكة حديد (بنجويلا) تقل كمية الأمطار حتى تتضاءل جنوب خط عرض ١٤ درجة فتحتاج المحاصيل إلى الري لكي تنمو وتنجح .

لقد ركز البرتغاليون جهودهم في منطقة منابع نهر (كوينيه) الدائم الجريان حيث يوجد مشروع لبناء سد عظيم عند مواقع (ماتالا) شمال نقطة عبور سكة حديد (موساميدس - سيربانغو) لهذا النهر وذلك لتوفير الطاقة الكهربائية لمدينة (بانديرا) وضواحيها ولحزن المياه الكافية لري الآف الأفدنة .

وعلى الرغم من جفاف المناطق الساحلية المنخفضة الواقعة بين (بودونو السكندرا) وبين مصب نهر (كم نيه) نجد بعض الحقول ذات التربة البنية الحمراء تنتشر بكثرة ممتدة على مياه الري وحيث الرطوبة العالية والصاب المستمر وتأثير تيار بنجويلا الذي يخفض من درجات حرارة المياه حيث يكثر صيد الأسماك الذي يبلغ معدل إنتاجه السنوي حوالي ٤٠٠٠ طن ، ويذهب جزء من هذه الكمية بعد تملیحه أو تجفيفه إلى منطقة مناجم النحاس لتستهلك من قبل العمال والموظفين ، والجزء الباقي وهو الأعظم يحول إلى مسحوق يقدم علفا للحيوانات . وقد منحت البرتغال امتيازات كثيرة لاستعمال قوارب وسفن الصيد

الكبيرة المجهزة بالثلاجات لنقله إلى مراكز التجميع والتصنيع ، وتمتلك أكثر هذه القوارب شركات يابانية وأوربية، لذلك فقد ازدادت أهمية ميناء (موساميدس) كميناء للصيد والصناعة المعتمدة على الأسماك . وبالإضافة لذلك فقد استفادت هذه المدينة من استغلال خامات الحديد من المناطق الواقعة في الطرف الشرقى من الخط الحديدى الذى ينتهى عندها حيث يصدر سنويا أكثر من نصف مليون طن يزداد سنة بعد أخرى .

يسمى إقليم (لواندا) الواقع في الشمال الشرقى من البلاد مساهمة كبيرة في أفصاف أنجولا حيث مناجم المنغنيز والماس ، كما تشتهر المناطق الخلفية لميناء لواندا (العاصمة) بإنتاج البن الذى يؤلف نصف مجموع قيمة الصادرات وأكثر المناطق إنتاجا هي المناطق التى تقع على ارتفاع من ١٠٠٠ إلى ١٥٠٠٠ متر في مقاطعة الكونغو بين (مالانجه) وهي المحطة النهائية لسكة حديد لواندا وبين (كارمونا) إلى الشمال منها والتي ترتبط بطريق برى جيد مع لواندا . وكان معظم مزارع البن يمتلكها الأوربيون ، أما الأفارقة وهم المنتجون الوطنيون فعنايتهم بزراعة هذا المحصول أقل ولا يحصلون على نفس الأسعار التى يحصل عليها الأوربيون بل تقل عنها إلى النصف . ويعتبر إقليم البن في مقاطعة الكونغو من الأقاليم القليلة السكان فلا تتوفر الأيدي العاملة الكافية للإنتاج حيث اتبع المستعمر البرتغالى طريقة السخرة مع القسوة لاجبار الأفارقة على العمل في هذه المزارع بما أدى الى هربهم . ولقد كان القانون المحلى لا يحرم امتلاك الأفريق للأراضي الزراعية وعلى الرغم من ذلك لم يحصل أحد منهم على شيء فجميع الأراضي الخصبة هي ملك للأوربيين الذين يحق لكل منهم امتلاك ٥٠٠ هكتار . وفي الآونة الأخيرة أعدت الأرض للزراعة في إقليم الكونغو وخاصة جنوب (داباي)

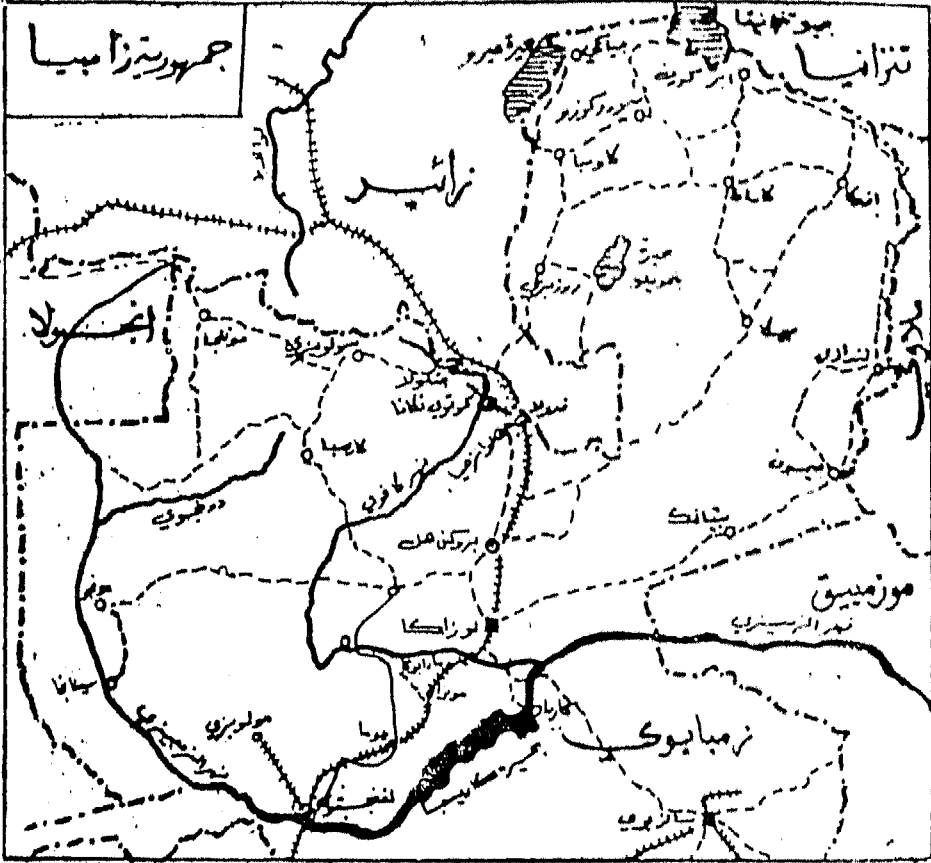
وروزعت الأرض على الفلاحين الأفارقة بمعدل ١٠ هكتار للفرد الواحد لزراعتها بالمحاصيل الغذائية مثل الكسافا والذرة والذواكة وكذلك الفول السوداني . وفي هذا الاقليم ونظرا لانتشار ذبابة التسي تسي ناقله مرض النوم نجد أن عدد المواشى قليلا جدا ولا توجد سوى أعداد محدودة من الأغنام والماء والخنازير والدواجن التي لها مناعة كافية ضد المرض . وإذا ما كثرت هذه المشاريع الزراعية وبنيت الطرق والقرى الحديثة سيؤدي ذلك إلى ترك السكان طريقة زراعة المناروبة .

جمهورية زامبيا

هذه الجمهورية هي من الأقطار الأفريقية الداخلية التي عانت الكثير من موقمها الجغرافي حيث تحيط بها سبع أقطار هي : أنجولا من الغرب ، وزائير وتنزانيا من الشمال ، وملاوي وموزمبيق من الشرق ، وروديسيا (زمبابوى) وتامبيا من الجنوب . وقد عمل الاستثمار على ربطها مع جاراتها زائير وأنجولا وروديسيا بخطوط حديدية كان الغرض منها نقل خامات النحاس إلى موانئ التصدير واستيراد المواد الاستهلاكية والوقود إلى مناطق المناجم (انظر الشكل ١٥٢) . وكم ساءت علاقاتها مع روديسيا العنصرية التي كانت تمنع مرور تجارتها عبر أراضيها إلى موانئ المحيط الهندي وجنوب أفريقيا ، وحق الطاقة الكهربائية التي تنقل من سد كاريبا على نهر الزمبيزي إلى مناجم النحاس تقع محطة توليدها على الجانب الروديسي (انظر الشكل ١٥٣) . لذلك فكرت زامبيا مؤخرآ ببناء خط حديدي يمتد شمالا للشرق ليدخل أراضي تنزانيا ويتصل بخط سكة حديد الأخيرة الذي ينتهي عند ساحل المحيط الهندي في ميناء دار السلام .

وقد ظهرت هذه الجمهورية للوجود عام ١٩٦٤ عندما نالت استقلالها من

بريطانيا بعد كفاح دام عدة سنوات وكانت منذ عام ١٩٢٤م محمية بريطانية بأسم « روديسيا الشمالية » وقبل هذا التاريخ بربع قرن حكمها وأدار شؤونها شركة جنوب أفريقية البريطانية .



(شكل ١٥٠)

يتكون سطح زامبيا من هضبة ترتفع ما بين ٩٠٠ و ١٥٠٠ متر فوق سطح البحر ، وهي متطاعة بعدة وديان تنحدر نحوها انحداراً معتدلاً تكسوها الغابات النفضية والدائمة الخضرة حيث احتجز البعض منها لتكون مناطق سياحية للصيد وحديقة الحيوانات طليقة مثل منتزة (كافوي) (Kafue Nat. Park) الواقع

في جنوب البلاد إلى الغرب من العاصمة لوزاكا . كما تتخلل تلك الهضبة بعض الأحواض القليلة العمق تنتشر فيها البحيرات والمستنقعات بالإضافة للحشائش، وتقف بعض قمم الملاس الجبلية والتلال شامخة فوق سطح الهضبة ، وقد تكثر الرمال فوق سطح الأقسام الجنوبية وهي الرمال التي تنقلها الرياح من صحراء كلهاري المجاورة .

وتتميز تربة الهضبة في كثير من مناطقها بالفقر نظراً لضعفها ، لذلك يتبع السكان طريقة الزراعة البدائية المتقلبة كما هو في حوض زانير وهم بصورة عامة قليل العدد وفي هذه المناطق ، ولكنهم يردحون وتشتد كثافتهم في المناطق المحاذية السكة الحديد في المقاطعات الجنوبية والشرقية حيث التربة الطفلية الحمراء والداكنة الصلصالية التي تساعد على نمو المحاصيل النقدية كالبنج والذرة والبقول السوداني والقطن ونصب السكر بالإضافة للمحاصيل الغذائية كالذرة والدخن والكسافا والفواكه المدارية والشبه المدارية . وأهم ما يعيق التوسع في الانتاج الزراعي هو تخلف طرق المواصلات التي تربط أقاليم الانتاج مع المراكز السكنية والخط الحديدي الوحيد الذي يخدم منطقة إنتاج النحاس وكذلك الجفاف الذي يسود المناطق الجنوبية والذي يمكن التغلب عليه بتطوير وسائل الري . ولا يزال ٧٠ ٪ من سكان زامبيا يعملون في الزراعة والصيد والرعي بطرق بدائية ومتقلبة بين المناطق الحالية من ذبابة التسي تسي وفي المناطق الشمالية الأكثر طراً (من ٦٠ إلى ١٤٠ سم) .

وتتخلل زامبيا عدة أنهار ومجاري مائية ينصرف معظمها إلى نهر الزمبيزي الذي يخترق الجزء الغربي من البلاد ثم يكون الحدود الجنوبية لها مع روديسيا وحيث ينحدر بشدة عند موقع مارامبا (لفنجستون) مكونا شلالات فكتوريا الضخمة التي يبدأ هذا النهر بعدها بالجسريان في مضيق انشوء في نهايته سد عظيم

لحجز المياه وتوليد الطاقة الكهربائية مكوناً بحيرة يبلغ طولها ٢٢٤ كم هي بحيرة كاريبا الاصطناعية . أما نهر كافوي فيصرف مياه منطقة مناجم النحاس منتجها جنوباً عبر فامناطق مستنقعات وضايات الصيد السياحية (كافوي) ثم يجري في سهل فيضى بالقرب من منطقة العاصمة لوزاكا قبل أن يصب مياهه في الزمبيزي، وقد أفاد هذا النهر (كافوي) منطقة مناجم النحاس فائدة كبيرة وذلك بتأمينها بكميات المياه اللازمة لهذه الصناعة . كما تصرف مجارى القطر الشمالية مياهها نحو نهر زائير (لوالابا) ، وتتغير كمية المياه المناسبة في هذه الأنهار حسب كمية الأمطار النازلة في أحواضها حيث تصل إلى قمتها في الفترة من شباط إلى أيار ، وأقل كمية لها في تشرين الأول والثاني تؤدي إلى انخفاض مستوى المياه في هذا النهر ، فمن - أى هذه الأنهار - لا تصلح للملاحة بسبب قلة المياه لفترة من السنة أولاً ولقلة المساقط المائية ثانياً .

السكان والنشاط الاقتصادي :-

يبلغ عدد سكان هذه الجمهورية ٤٦٠٠٠٠٠ نسمة حسب تقديرات ١٩٧٥م، وهو عدد قليل بالنسبة لمساحة البلاد التي تبلغ ٧٤٦٠٢٥٠ كم^٢ أى بكثافة سكانية قدرها ٦ نسمة في الكم^٢ وهي كثافة منخفضة سببها فقر التربة وانتشار ذبابة التسي والجلفاف الفصل للمناطق الجنوبية . وعلى الرغم من الموارد الكبيرة التي تحصل عليها البلاد من إنتاج النحاس ولكنها لا تكفي لإصلاح حالة السكان ورفع مستواهم في فترة قصيرة من الزمن إذ أن كل مرفق من مرافق المياه في هذا البلد يحتاج إلى إصلاح ولا تدرى الدولة بأى مرفق تبدأ ، وهذا شأن جميع الدول المتخلفة والنامية التي بدأت مدخولاتها البعض منها بالزيادة نتيجة لاكتشاف وإنتاج بعض المعادن المهمة .

ولا يزال معظم السكان (٧٠٪) يعيشون في الريف ويزاولون مهنة الزراعة والجمع والصيد، ويتجمع البساقون في مراكز المدن المنتشرة على طول الخط الحديدي وأهمها العاصمة لوزاكا (٢٥٠.٠٠٠ نسمة)، وكوتوي، وندولا، وكابوي (بروكين هل) ولوانشيا، ومارامبا (لفنجستون) كما أن مراكز صغيرة أخرى أخذت تنمو وتكبر نتيجة للهجرة من الريف التي أخذت تتسع في جميع أقطار أفريقيا النامية وذلك بسبب انعدام وجود وتوفر الخدمات في الريف الأفريقي، وبدء حكومات تلك الأقطار الاهتمام بتوفير جميع أو معظم الخدمات لسكان المدن - ليس بسبب الأفضلية والتمايز - ولكن لسهولة تقديم تلك الخدمات لسكان يتجمعون في بقع صغيرة محدودة من مساحة البلاد الواسعة، وكذلك اعتبار تقدم المدن وتطورها واجهة حضارية للدولة - وهذا عين الخطأ - إذ سبق الريف متخلفاً وحققت الهجرة منه مستمرة إلى المدن التي ستعجز في النهاية عن توفير جميع الخدمات المطلوبة إلى ذلك العدد الكبير من المهاجرين الفقراء وستنشأ بالتالي المشاكل الاجتماعية والاقتصادية .

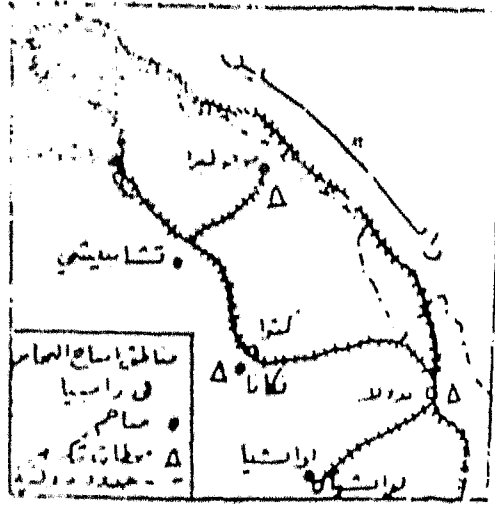
هذا وأن معظم المهاجرين الذين يتكون الريف إلى المدن ومناطق المناجم هم من الشبان المقامرين التواقين لحياة أفضل، فهناك أكثر من ٢٠٠ ألف يجدون فرصاً للعمل في مناجم النحاس والمعادن الأخرى، كما يهاجر الكثير منهم إلى روديسيا (زمبابوي) وجنوب أفريقيا حيث تتوفر فرص العمل لأكثر من نصف مليون من شباب زامبيا،

لذلك نلاحظ أن نصف عدد الرجال القادرين على العمل يعملون في الزراعة ومهمتهم هي أعداد الأرض قبل زراعتها، وما تبقى من العمليات الزراعية تقع على عاتق النساء .

وقد عملت الدولة في الآونة الأخيرة على تشجيع الفلاحين للبقاء في أروهم وتقديم كافة المساعدات المالية والفنية لهم لكي يريدوا من الانتاج ولكن قلة الأيدي العاملة الزراعية ستبقى قائمة طالما الهجرة إلى المدن ومراكز الصناعة مستمرة . وقد ترك العديد من أفراد قبائل البيما بمجموعات سكنهم الصغيرة المبعثرة وتجمعوا بالقرب من مراكز المدن والحط الحديدي والطرق الرئيسية الأخرى وعلى جوانب الأنهار والمجاري المائية حيث تملكوا قطعاً من الأراضى الزراعية خاصة بهم يزرعونها بالمحاصيل الغذائية والتقديية ويصنعون في السوق المحلية القرية - كالذرة ، والبطاطه الحلوه ، والكسافا ، والبقول السوداني ، والبقول ، هذا بالإضافة لتطور زراعة القطن والتبغ وقصب السكر ، وتربية المواشى والدواجن .

ولا يزال نصف كميات المحاصيل الزراعية وخاصة التقديية تنتج في المزارع الواسعة التي يمتلكها بضع مئات من المزارعين الكبار ، والباقي ينيجه الفلاحون المستقرون والمتنقلون . وقد نما الانتاج الزراعى بعد الاستقلال ولكنه لا يزال بطيئاً لتخلف الفلاح ومشاريع الري وطرق المواصلات التي تربط المزارع بالأسواق . وينطبق هذا التخلف في الانتاج على صيد الأسماك أيضاً .

ولقد انصب اهتمام المستعمر - كما ذكرنا سابقاً - على استغلال المعادن - وخاصة النحاس من إقليم شمال غرب البلاد المجاور لانيام فحاس شابا في جمهورية زائير (انظر الشكل ١٥١ و ١٥٢) ، والفحم من مناجم (مامبا) في وادي الزمبيزي ، بالإضافة لكميات قليلة من معادن الكوبالت والمنغنيز والفضة والحديد .



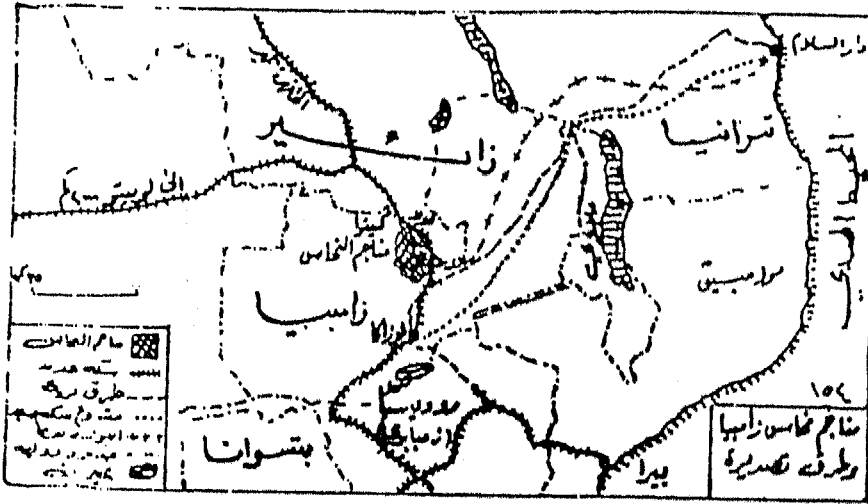
(شكل ١٥١)

لقد بقي الأهمية بإنتاج النحاس قائماً بعدد الاستقلال حيث تحتل زامبيا المركز الثالث بين دول العالم المنتجة له ، ويكون في الوقت الحاضر ٩١٪ من قيمة صادرات هذا القطر ، بعد أن كان ٩٧٪ عام ١٩٦٩ ، وذلك لإهتمام البوالة بإنتاج وتصدير سلع أخرى معدنية وزراعية ، وخاصة الكوبالت المستخرج من خامات النحاس .

تتواجد خامات النحاس ومناطق التعدين في نطاقين : الأول - النطاق الشرق الممتد بين موفوليرا - يوانا - مكوبا ، والثاني - النطاق الغرب الممتد بين بانكوفت - ناشانجا - تشامبيشي - نكانا - لوانشيا . (أنظر الشكل ١٥١) .

وعلى الرغم من بدء عمليات الإنتاج التجاري لمعدن النحاس عام ١٩٢٨ م حيث بلغ الإنتاج ٣٠٠٠ طن ، لكنه لم يتطور إلا بعد الحرب العالمية الثانية حيث أصبحت الحاجة إليه ملحة في الصناعات الحربية . والذي شجع أيضاً على زيادة الإنتاج والتصدير توفر وسيلة النقل السريعة والرخيصة وهي السكة

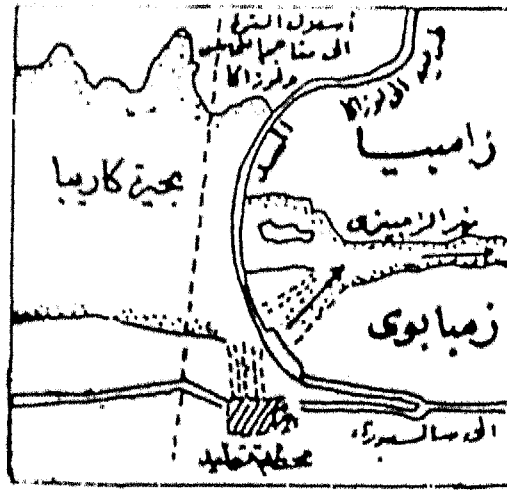
الحديد التي تربط الاقليم بهراتي التصدير بخطين الاول عبر زانير وانجولا
إلى ميناء لوبيتو ، والثاني عبر روديسيا (زمبابوي) وجمهورية موزمبيق إلى
ميناء بيرا (أنظر الشكل ١٥٢)



(شكل ١٥٢)

كما أن زامبيا جادة الآن في إكمال مشروع الخط الحديدى عبر تنزانيا والذي
ينتهى عند دار السلام على المحيط الهندى ، فهو على الرغم من اختصار المسافة
عبر الخطوط السابقة فإن مروره بدولة واحدة صديقه يجنبها الكثير من المشاكل
فتلا : نلاحظ في الوقت الحاضر أن حكومة زامبيا تحاول بقدر المستطاع تجنب
حدوث مشاكل بينها وبين حكومة روديسيا العنصرية التي يمر الخط الحديدى
الناقل للنحاس عبر أراضيها وكذلك وقوع محطة توليد الطاقة من سد كاريبيا في
أراضيها أيضا ، لذلك لم نسمع عن تجمع لشوار زامبابوي في زامبيا الذين
يهاجمون الحكم العنصرى في بلادهم ، بل نراهم يتجمعون على الأكثر في موزمبيق
المجاورة التي لها عدة منافذ على المحيط الهندى . كما تحاول زامبيا الاستغناء عن

الطاقة الكهربائية اللازمة لمناجم النحاس وتزويد العاصمة لوزاكا من مصادرها في الجانب الروديسي (أنظر الشكل ١٥٣) ، حيث لا تنتج زامبيا في الوقت الحاضر وفي أراضيها سوى قدر احتياجها من الطاقة الكهربائية ، لذلك تعمل الآن على بناء محطات لتوليد الطاقة على مساقط فيكتوريا داخل أراضيها بقدرة



(شكل ١٥٣ سد كاريا)

إنتاجية تبلغ ١٠٠٠ ميغاواط ومحطة جديدة عند كافيو (بالقرب من العاصمة لوزاكا) لإنتاج ٦٠٠ ميغاواط كما تعمل في بناء محطات لتوليد الطاقة من سد كاريا تقام على الجانب الزامبي للطاقة ٦٠٠ ميغاواط أخرى - وكل ذلك في سبيل تأمين أستهلاكها السياسي والاقتصادي .

والمعروف أن جميع عمليات إنتاج النحاس وملكية المناجم كانت حتى عام ١٩٦٨م تابعة لمجموعة من الشركات الأجنبية ، وبالأحرى مجموعتين الانجليزية والفرنسية ، وتسيطر على ٥٢٪ من إنتاج النحاس من مناجم ناشونجا ، وبانكروفت ، والثانية مجموعة رومان سالكشن ترست ، وتسيطر على ٤٨٪ من ذلك الإنتاج

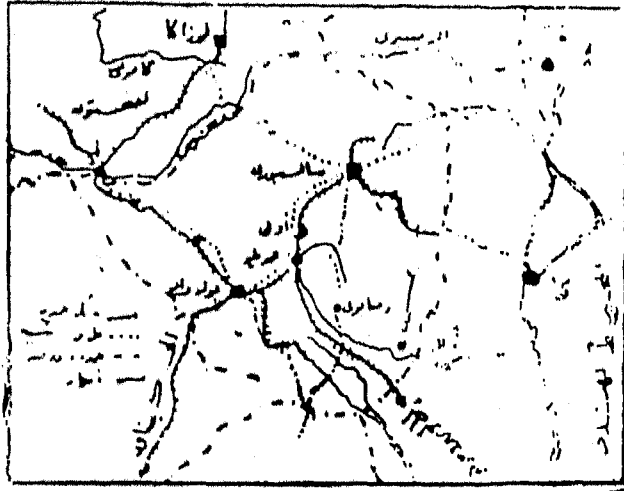
في مناطق لوانشيا وموفوليرا كما كانت تمتلك معمل تكرير فديولا . وفي عام ١٩٦٨ دخلت الدولة الزامبية مساهمة في هذه الشركات بنسبة ٥١٪ ، ثم في عام ١٩٦٩ م أصدرت مراسيم حددت فيها مدة امتياز تلك الشركات إلى ٢٥ سنة من ذلك التاريخ وعلى أن تتقاضى الدولة ٥١٪ من الأرباح .

زمبابوى (روديسيا الجنوبية)

سيكون هذا القطر الأفريقي - بعد تحرر ناميبيا هذا العام - آخر معاقل الاوربيين ، والتي تشير الحوادث الأخيرة إلى خروجهم منه قريبا ، فبعد تزايد نشاط ثوار زمبابوى في الداخل والخارج ضد حكام السامبوى العنصريين ، وبعد صيحات معظم دول وشعوب العالم بالهيئات الدولية والمقاطعة الاقتصادية التي فرضوها على هذا البلد ، بدأ مؤلاء الحكام يؤمنون بأن لا مناص من تسليم السلطة للثورة ان عاجلا أو آجلا . فكانت أول بادرة هي إسهام الأفريقيين في حكم البلاد ولكن بنطاق ضيق ، وإلغاء التفرقة العنصرية وهذا غير كاف لتحقيق جميع أهداف شعب زمبابوى الذي يتطلب الاستقلال الكامل ورفع الاوربيين أيديهم عن استغلال ثروات وطنه . وبعد أن يتحقق هذا الاستقلال سيأتي دور حكام جنوب أفريقية العنصريين أيضا ، حيث سيحاط هذا القطر بدول أفريقية مستقلة ستعمل على مساعدة شعب جنوب أفريقية - المغلوب على أمرهم حاليا - في الحصول على استقلاله والاستفادة من جميع ثروات أرضه المنهوبة ، لصالحه .

يماني هذا القطر (زمبابوى) كجاره في الشمال (زامبيا) من موقعه الجغرافي الداخلي ، حيث يعتمد في نقل السلع التجارية على السكة الحديد - العابرة لأراضي جمهورية موزمبيق المستقلة - إلى موانئ المحيط الهندي (بيرا ولورونز

. ماركيز) ، وكذلك على سكة حديد جنوب أفريقيا ، المنتهية في دربان على المحيط الهندي وكيب تاون على المحيط الاطلسي .

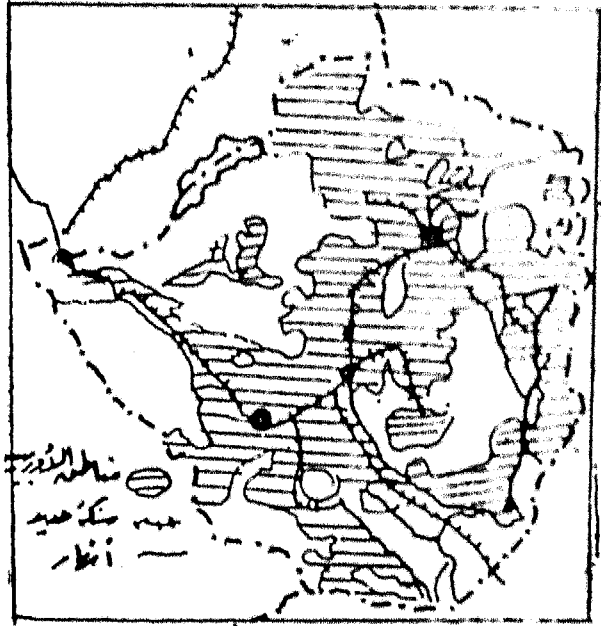


(شكل ١٥٤ زيمبابوى)

ولا يكون البيض سوى ٣٪ من مجموع سكان زيمبابوى الذين بلغ عددهم عام ١٩٧٥ م - ٦ مليون نسمة ، ويملك هؤلاء البيض أجداد الاراضى المنتشرة على البضة حيث المناخ المعتدل الحرارة ، الامطار (انظر الشكل ١٥٥) كما أنهم يملكون جميع مناجم المادان والشركات التجارية والمصانع الكبرى ، ويسيطرون على جميع الوظائف الحكومية ، ولهم أحياءهم الخاصة في المدن واقرى ولا يجوز الافارقة دخولها .

السطح والمناخ :

يتكون سطح زيمبابوى من هضبة ، هى جزء من هضبة جنوب افريقية . وتحتوى سخرها القديمة على الكثير من المادان كالذهب والحديد والتصدير ولدهاس كما أنها ليست مستوية ، بل يختلف ارتفاعها من منطقة لأخرى ،



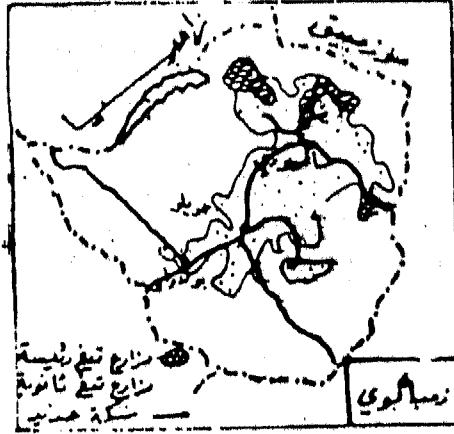
(شكل ١٥٥)

اذلك يمكن التمييز بين أربعة أقاليم هي : ١ - افيلد الاعلى ٢ - الفيلد الاوسط
٣ - الفيلد الاسفل ٤ - المرتفعات الشرقية .
ويمتد الاقليم الاول نحو شرقا وسط البلاد من الجنوب الغربي حتى الشمال الشرقي
على مرتفعات يبالغ معدل ارتفاعها ١٢٠٠ م ، وهي أكثر اتساعا في قسمها الشمالي
الشرقي . وينخفض سطح المنسبة على جانبي مرتفعات الاقليم السابق حيث يقع
الاقليم الثاني الذي يرفع ما بين ٩٠٠ م و ١٢٠٠ م يتسع في الشمال الغربي .
وتتميز المناطق الواقعة في حوض الزمبيزي في الشمال واللبوبو الأكثر اتساعا
في الجنوب بالانخفاض حيث يقل ارتفاعها عن ٩٠٠ م واتق تكون اقليم
الفيلد الاسفل . أما الحافة الشرقية للمنسبة فترتفع ارتفاعا كبيرا تحوى على
سلاسل جبلية وتلال يصل ارتفاع بعضها إلى ٢٥٠٠ م ، كجبل انيساجاني .
وتكون هذه الظاهرة الاخيرة الاقليم الرابع المسمى بالمرتفعات الشرقية .

وقد أثر هذا الارتفاع للسطح على درجات الحرارة ، فملى الرغم من وقوع هذا القطر بين خطى عرض ١٥° و ٢٢° جنوباً نجد أن معدلات الحرارة الشهرية لا تزيد عن ٣٠ درجة مئوية ولا تقل عن ٢٠° في الأقليم المنخفض - الفيلد الأسفل - أما في الفيلد الأعلى فهو لا يزيد عن ٢٢° مشوى في (تشرين الأول) ولا تقل عن ١٣° مشوى في (تموز) وقد يحدث الصقيع في بعض المناطق المرتفعة من الهضبة حيث يؤدي إلى الخراب المحاصيل الزراعية .

أما الأمطار فهو صيفية تسقط في الفترة من تشرين الثاني إلى أيار بسبب انخفاض الضغط داخل القارة الجنوبية وتوغل الرياح الرطبة التجارية الجنوبية الشرقية من المحيط الهندي . ونجدها - أي الأمطار - غزيرة على المرتفعات الشرقية حيث يبلغ معدلها السنوي ١٤٠ سم ، وتنخفض إلى ٨٠ سم في إقليم الفيلد الأعلى ، ولا تزيد عن ٤٠ سم في الأقليم المنخفض الجنوبي . وهكذا تتدرج كمية الأمطار في القسلة من الشرق إلى الغرب ومن المناطق المرتفعة إلى المنخفضة وقد أثر ذلك على أساليب الزراعة وطرق استعمال الأرض . فبينما نجد أن ١٨٪ من مساحة البلاد تزرع بالمحاصيل الشتوية (كالتبغ والقطن والشاي) زراعة كثيفة لاستلامها أمطاراً غزيرة ، و ١٧٫٤٪ تزرع بمحاصيل نقدية أيضاً كالفول السوداني والذرة والقطن والعدس ولكن بكثافة أقل ، وذلك لتناقص كمية المطر السنوية . وبجانب هذين الأقليمين الزراعيين هناك إقليم واسع يكون ٥٩٪ من مساحة هذا القطر تقل فيه الأمطار بحيث لا تكفى لقيام الزراعة ابل هي صالحة للرعى وخاصة الماشية والأغنام . وهناك مناطق صغيرة لا تزيد مساحتها عن ١٫٦٪ من مساحة البلاد يرتفع معدل الأمطار العتوى فيها حيث تسمح لزراعة المحاصيل الشجرية

ومن أهم المحاصيل التي تطورت زراعتها وزاد إنتاجها هو التبغ الذي تنتشر مناطق زراعته في إقليم الفيلد الأعلى والمتوسط (أنظر الشكل ١٥٦) حيث يبلغ معدل إنتاجه السنوي أكثر من ١٥٠ مليون كغم وهو من نوع فرجينيا والشرق واليوربي ، وكذلك الشاي الذي يبلغ إنتاجه السنوي أكثر من ٣ مليون كغم .



(شكل ١٥٦)

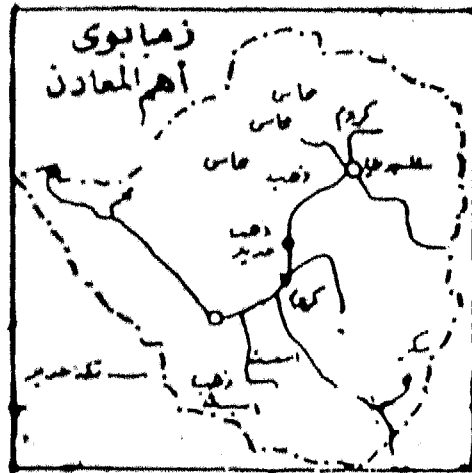
كما كثر حمل تربية المواشي لإنتاج الألبان والزبدة والأجبان لأغراض

التصدير .

المعادن : لقد استغل المستوطنون البيض (الأوربيون) معادن هذا البلد الأفريقي أقصى حدود الاستغلال ، وذلك بسبب توفر رؤوس الأموال التي تدفقت من أوروبا وأمريكا ، ولوفرة الأيدي العاملة الفنية والخبرات من البيض أنفسهم ، ولرخص الأيدي العاملة الأفريقية الغير فنية المضطرة للعمل في ظروف صعبة وبأجر زهيد للحصول على ما يسدون به رمقتهم حيث أنهم حرموا من اولة الزراعة في المناطق الجيدة وحرموا أيضاً من العمل في التجارة والمهن الحرة

المتقدمة . وبالإضافة لذلك فإن انتشار شبكة طرق المواصلات من سكة حديد وطرق معبده بين مناطق المناجم والنواحي البحرية عن طريق جنوب أفريقية المصرية وجمهورية موزمبيق ، ساعد على زيادة الانتاج لاغراض التصدير .

ومن أهم مناطق التعدين هي المناطق الواقعة في إقليم فيلدا الأعلى والوسط (أنظر الشكل ١٥٧) حيث تكثرت وتجمعت لسبب معادن الذهب والحديد والتصدير والنحاس والكروم والنيكل والفوسفات ، بالإضافة لوجود كميات لا بأس بها من الفحم في الأجزاء الشمالية الغربية من البلاد والتي كانت تستخدم قبل بناء سد كاريا والحصول على الطاقة الكهربائية . كانت تستخدم في توليد الطاقة لاغراض صناعة التعدين وحيث كان يصد قسم منها إلى زمبابوي (روديسيا الشمالية) لنفس الغرض ، وبقي الانتاج مستمراً لاغراض الصناعات الكيماوية وفتح الكوك .



(شكل ١٥٧)

جمهورية ملاوى

لقد مرت هذه الدولة بنفس الدور الذى مرت به جاراتها زامبيا . فكانت محمية بريطانية بأسم نياسالاند ، ثم استقلت بنفس السنة التى نالت فيها زامبيا استقلالها . وكانت ايضا ضمن اتحاد وسط أفريقية الذى تكون عام ١٩٥٢ م وانحل بعد تسع سنوات من تكوينه ، والذى كان الغرض منه التفرقة بين سكان المنطقة وعدم تكتلمهم مع جيرانهم أهل الشمال فى تنجانيقا و كينيا الذين امتازوا بلوعى والنضج السياسى .

تتمد ملاوى امتدادا طويلا من الشمال إلى الجنوب لمسافة ٨٠٠ كم تقريبا ، بين خطى عرض ٤٥ ° ١٧ ١٦ و ٠٩ ° جنوبا . ولا تيمد حدودها الجنوبية عن ساحل المحيط الهندى بأكثر من ٢٠ كم . وتبلغ مساحة هذا البلد ١٢٧٠٣٦١ كم^٢ وتضم حدودها معظم مياه بحيرة نياسا الطولية التى تكون الحدود بينا وبين تنزانيا وموزمبيق . وبالرغم من مساحتها الصغيرة فيسكنها حوالى خمسة ملايين نسمة . وذلك لخصوبة أراضيها وارتفاع سطحها الذى يحول دون انتشار ذبابة التسى تسى . ويتركز السكان فى الأقسام الجنوبية والجنوبية الغربية حيث تقع العاصمة التجارية (زومبا) والعاصمة الادارية (بلانتير) ، وترتبط هذه المنطقة بخط حديدى يوصلها إلى ساحل المحيط الهندى عبر مستعمرة موزمبيق .

يتألف سطح ملاوى من هضاب ومرقعات انكسارية يصل ارتفاعها الى أكثر من ٢٥٠٠ م ، مع بعض السهول الساحلية الخصبة على بحيرة نياسا (ملاوى) . ويمتاز المناخ بكونه مدارى وشبه مدارى يؤثر فيه عامل الارتفاع وكية الامطار التى يصل معدنها فى المناطق المرتفعة ١٠٠ و ٣٠٠ سم وفى السهول من ٧٥ - ١٠٠ سم

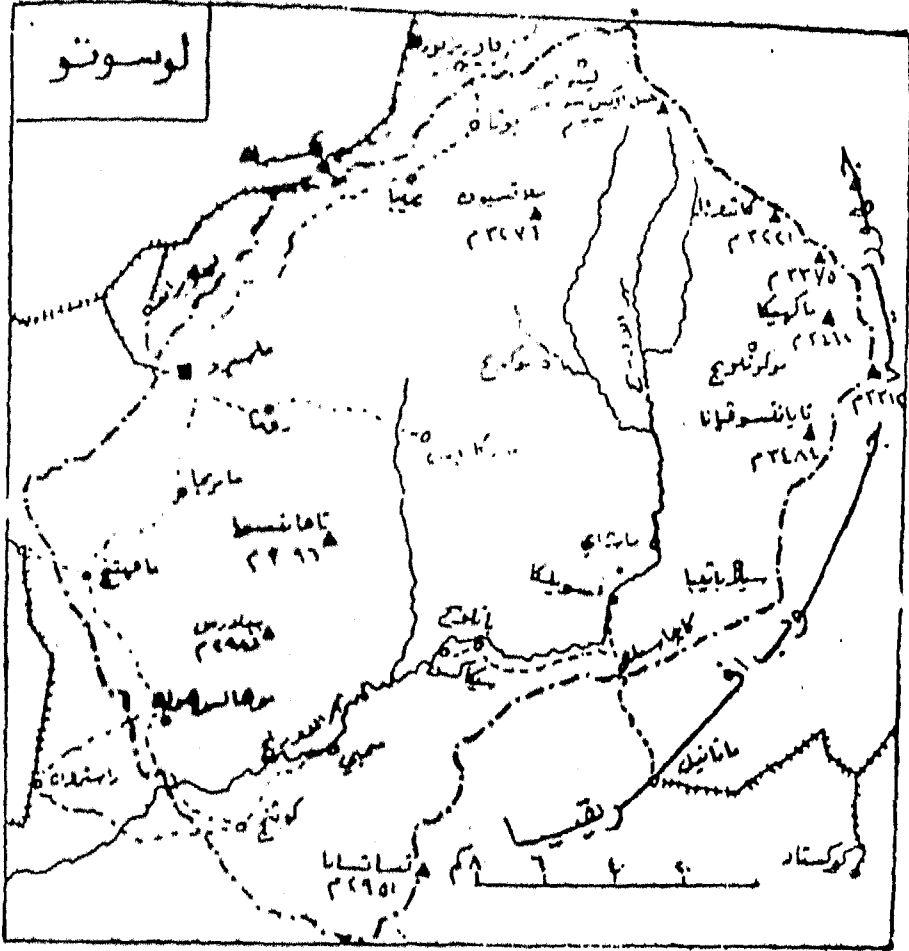
تتمتع حشائش السفانا الصالحة لرعى الماشية التي يزيد عددها على ٢٨٠.٠٠٠ رأس وكذلك الاغنام اكثر من نصف مليون رأس .

وتكثر زراعة الذرة والتعطن بالاضافة للتبغ والشاي والحاصليل المدارية والشبه المدارية . ويستفاد من بحيرة نيارا بصيد الاسماك .

٤٤- مملكة لوسوتو

تقع هذه المملكة في أقصى الجنوب الشرقى من قارة أفريقية وعلى الهافة الشرقية لهضبة جنوب افريقية حيث تمتد جبال دار كنزبرج في قسمها الشرقى . وهي محاطة من جميع جهاتها بجمهورية اتحاد جنوب أفريقية ، وكم حاولت الاخيرة على ضم لوسوتو وسوازي إلى أراضيها ولكنها لم تفلح . وقد انسحقت لوسوتو عام ١٩٦٦ بعد حماية بريطانية دامت أكثر من سبعين سنة . وهي الدولة الوحيدة في أفريقية - جنوب الصحراء - تتبع النظام الملكى الذى أخذ في الآونة الاخيرة يتزعزع لمعارضة الاكثريه له .

ولا تزيد مساحة هذه الدولة على ٣٠٣٤٥ كم ٢ ، وعدد سكانها حوالى المليون نسمة ، ويتألف سطحها من كتلة مرتفعة معقدة التضاريس ، المتكونة من طبقات الكارو الأعلى المغطاة بطبقات من صخور البازلت ، وحيث تصبح التربة خصبة تجود فيها زراعة القمح والذرة التي تعتمد على الامطار الطيفية الكافية . كما تنمو في الفصل المطير الحشائش الننية الصالحة لرعى الماشية والاضام والماعز التي يبلغ تعدادها كما يلى : ماشية ٣٣٣.٠٠٠ رأس ، اغنام أكثر من ١.٠٠٠.٠٠٠ رأس ، ماعز ٦٠٠.٠٠٠ رأس ، خيول ٨٤.٠٠٠ رأس . وتعتمد لوسوتو في صادراتها على الاصواف الجيدة وشعر الموهير . وهي بصورة عامة دولة فقيرة يزاول معظم سكانها حرفه الرعى ، كما أخذت تلتج بعض الماس



(شكل ١٥٩)

الذي تصدره عن طريق اتحاد جنوب أفريقية بواسطة الخط الحديدى الذى يبدأ من العاصمة ماسيرو .

مملكة سوازي

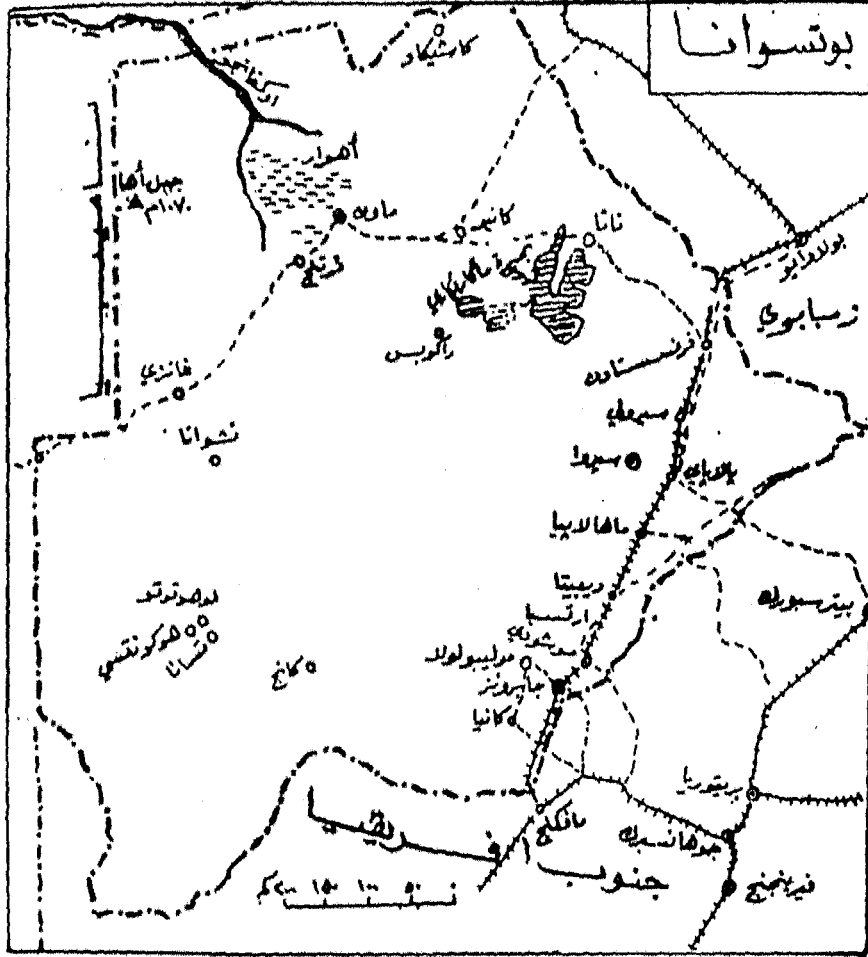
تقع هذه المملكة الصغيرة فى الشمال الشرقى من جمهورية اتحاد جنوب أفريقية، وتحيط بها الدولة الأخيرة من كل جانب ، ولها حدود قصيرة مع موزمبيق يبدأ منها خط حديدى يوصلها بميناء لونسو ماركينز على المحيط الهندى ، الذى تعتمد عليه فى تصريف تجارتها .

تبلغ مساحة سوازي لاند حوالي ٦٧٣٦٣ كم^٢ ولا يزيد عدد سكانها عن نصف مليون نسمة أكثرهم من قبائل السوازي، وهناك عدد من البيض والملونين يؤلفون ٢٪ من عدد السكان. ويمتاز سطح هذا البلد بتنوع التضاريس فيتكون القسم الشرق منها من سهول منخفضة، التي هي امتداد لسهول موزمبيق الساحلية أما أقسامها الغربية فمبارة عن مرتفعات يزيد ارتفاعها على ٦٠٠ م وهي جزء من حافة الهضبة الإفريقية الجنوبية، تنمو فيها حشائش الفلد الصالحة للرعى، وأمطارها الصيفية كافية لنمو المحاصيل الزراعية كالتفاح والتبغ والبطاطس والموز وقصب السكر والفول السوداني وغيرها. وعدد الحيوانات فيها كالآتي: ماشية ٥٤٠.٠٠٠ رأس، أغنام ٣٨٠.٠٠٠ رأس، ماعز ٢٢٠.٠٠٠ رأس. ومن أهم المعادن المستغلة في الوقت الحاضر الاستوس الذي يكون أهم صادرات هذا البلد. كما يوجد الفحم بكميات كبيرة لا ينتج منه في الوقت الحاضر إلا التليل والذي يعتبر احتياطي كبير للمستقبل.

وقد حصلت على استقلالها عام ١٩٦٨ بعد أن كانت محمية بريطانية.

جمهورية بتسوانا

كانت بتسوانا من المحميات البريطانية منذ عام ١٨٨٥ وقد نالت استقلالها في عام ١٩٦٦. وهي من البلدان الفقيرة بثرواتها وذلك لقلة الأمطار والجفاف الذي يصيب أقسامها الجنوبية ويستمر لبعض سنوات ومساحتها التي تبلغ ٧١٢٠٢٧٤ كم^٢ لا يسكنها سوى ٢٩٠.٠٠٠ نسمة أكثرهم من البوشمن الذين يتجمعون على امتداد الخط الحديدى الذى يمتد شرق البلاد والذي يربط اتحاد جنوب أفريقية بـ روديسيا الشمالية، والذي تقع عليه العاصمة جابورونز.



(شكل ١٦٠)

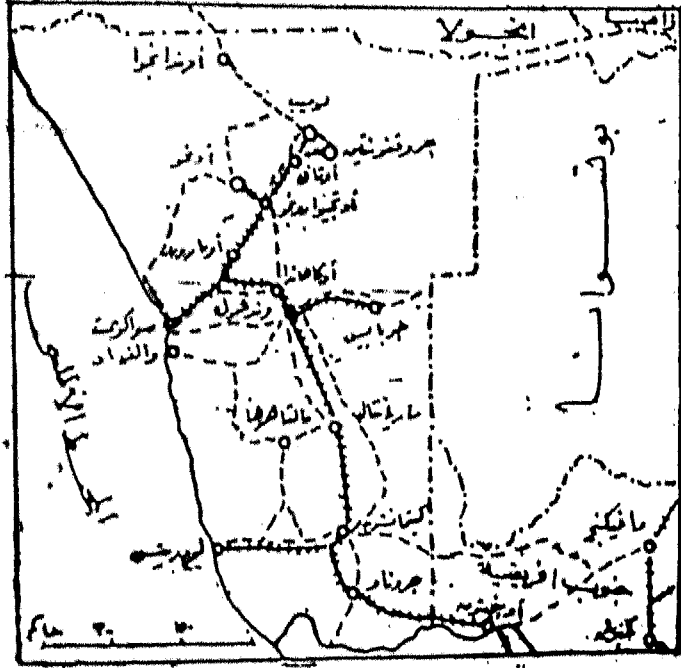
ويتكون سطح هذه الجمهورية من هضبة مستوية يبلغ ارتفاعها بين ٩٠٠ و ١٣٥٠ م. وإلى الشمال منها يقع منخفض بحيرة نجامي ومستنقعات أو كافانجو التي تملأ بمياه فيضان نهر أو كافانجو لفترة قصيرة من السنة حيث تنصرف هذه المياه بعد ذلك إلى نهر الزمبيزي. وتسقط الأمطار على الهضبة بمعدل من ١٥ إلى ٢٥ سم حيث تنمو بعض الحشائش الصالحة لرعي الماشية والأغنام والماعز،

كما تتوفر في هذه المنطقة المياه الباطنية على عمق قليل . ويكون اقليم كلماى الذى يعترض كما قلنا لفترات جافة ، فند سبع سنوات تعانى بتشوانا من قلة الأمطار .

وقد تكثر الأمطار في الأقسام الشمالية الشرقية من البلاد والتي يملكها البيض بحيث تسمح بزراعة الذرة والتبغ وبعض القمح . ويعتمد الأفريقيون على رعى الماشية التي يبلغ تعدادها أكثر من ١٠٠.٠٠٠ رأس ، والأغنام والماعز وصددها حوالي ٠٠.٠٠٠. وتنتج البلاد بعض المعادن مثل المنجنيز الذى بلغ انتاجه عام ١٩٦١، ١٤٠.٠٠٠ طن بالإضافة لقليل من الذهب والفضة والانبستوس .

((ناميبيا))

يقع هذا البلد في الجنوب الغربي من أفريقية ، ويطل على المحيط الاطلسى الجنوبى بساحل مستقيم قليل التعاريج والخلجان يبلغ طوله أكثر من ١٥٠٠ كم ويمتد بين نهر كوفين الذى يفصله عن أنجولا في الشمال ، وبين نهر الاورنج الذى يفصله عن اتحاد جنوب افريقية في الجنوب . وقد خططت حدود هذا البلد بعد استيلاء الألمان عليه عام ١٨٨٤ عندما جلب انقباهم اليه تاجر الماسى اشترى جزءا من الساحل ليتخذ منه مركزا تجاريا في جنوب غرب القارة وتمتاز معظم حدود هذا البلد مع أنجولا في الشمال ، وبشواانا واتحاد جنوب افريقية في الشرق بالاستقامة وهلة التعاريج . كما يمتد لسان من الارض في ركنه الشمال الشرقى بين زامبيا في الشمال وبشواانا في الجنوب ويصل حتى قرب حدود روديسيا بطول يزيد على ٥٠٠ كم ، وتسمى هذه الشقة بخناق (كابرينى) الذى اتخذ الالمان منه قاعدة لمحاولتهم التوسعية والوصول إلى ساحل المحيط الهندي في الشرق .



(شكل ١٦١ ناميبيا)

وعلى الرغم من أن مساحة ناميبيا تزيد على ٨٢٣٠٠٠ كم^٢ إلا أن عدد سكانها لا يزيد على ٦٠٠٠٠٠ نسمة ، منهم حوالى ١٦٠٠٠٠ أوروبى أى ما يعادل ٣٪ من جملة السكان . ويتركز معظم السكان على سطح الهضبة الداخلية التى يزيد متوسط ارتفاعها عن ٢٠٠٠ م وتتميز بمناخها المعتدل وأمطارها الصيفية الكافية لنمو الحشائش الصالحة للرعى ولزراعة بعض المحاصيل كالذرة والقمح الذى يعتمد على المياه الجوفية الوفيرة . كذلك تزرع بعض الفواكه والخضروات لسد حاجة السكان الاوربيين وخاصة فى وندهورك العاصمة الواقعة فى وسط الهضبة التى ترتبط مع الساحل بخط حديدي يتهى عند ميناء (ولفس بى) كما تنصل بالخط الحديدي الذى يبدأ من ميناء (لورتز) متجها إلى الشرق ليتصل بسكة حديد اتجاه جنوب أفريقية . وهناك خط آخر يترعرع من الحسطن الاول

مخترقا الأقسام الشمالية من الهضبة ومنحدرا نحو المناطق المنخفضة الشمالية حيث يوجد منخفض (اتوشيان) الذي تتجمع فيه مياه الأمطار الموسمية وبهض مياه مجارى نهر كونيون والمجارى العليا لنهر (كوبانجو) . وتكثر الملاريا ومن ثم يقل عدد السكان ولا يوجد هنا سوى بعض أفراد من قبائل أوقامبو الذين يمتنون الرعى والذين تركهم الألمان يتبعون نظامهم القبلى أما باقى القبائل فى مناطق الهضبة فقد أجبروا على الاستقرار ومزاولة الزراعة والعمل على خدمة المستعمرين .

أما المناطق الأخرى التى تنحدر نحوها الهضبة الداخلية فى الجنوب والغرب فى مناطق جافة خالية من السكان خاصة الاقليم الساحلى الذى يتكون من صحراء رملية قاحلة تدعى بصحراء (ناميب) ولو أن مناخها معتدل بسبب تيار بنجويلا البحرى البارد . كما توجد منطقة تسقط فيها لأمطار الكافية لنمو حشائش السافانا والأعشاب الصالحة للرعى وهى المنطقة الشمالية الشرقية التى تعتبر متممة لاقليم الحشائش فى شمال بنغوانا وجنوب أنجولا .

ويسيطر على هذه البلاد فى الوقت الحاضر حكومة اتحاد جنوب أفريقية التى كانت متندبة من قبل عصبة الأمم المتحدة لحكم هذا البلد وذلك بعد الحرب العالمية الأولى عندما خرجت ألمانيا خاسرة لمستعمراتها فى أفريقية . هذا وقد تحول الانتداب بعد الحرب العالمية الثانية إلى نظام الوصاية الذى أقرته هيئة الأمم المتحدة ، وبالرغم من شروط الوصاية التى تحم على اتحاد جنوب أفريقية العمل على تطوير هذه البلاد وعدم إقامة قواعد عسكرية واحترام الحرية الشخصية الخ من الشروط ، نجد حكومة اتحاد جنوب أفريقية كانت تعمل على ضم ناميبيا إليها واعتبارها جزءا من أراضيها ولم تحترم تلك التوصيات ، بسل

مارست القسوة والنفرة العنصرية ضد شعب ناميبيا واستغلت ثروات بلاده اقصى حدود الاستغلال . وعلى الرغم من تلك الاجراءات واتعتت الذى مارسته حكومة بورتوريا (جنوب أفريقية) خلال السنوات الماضية لم يتوقف شعب ناميبيا عن نضاله فى سبيل الاستقلال . تسانده شعوب أفريقية المتحررة والهيات الدولية حتى اجبر حكام الاتحاد على الرضوخ لتوصيات الأمم المتحدة وموافقهم على منح الاستقلال بعد المناقشات التى تمت فى مجلس الأمن فى شهر اب (اغسطس) عام ١٩٧٨ م . وظهرت فى تلك الجلسات مشكلة جديدة وهى اصرار حكومة الاتحاد على الاحتفاظ بميناء (ولفيز) الذى هو جزء من أرض ناميبيا .

وأن معظم انتاج هذا البلد من الحاصلات الزراعية والمعدنية يذهب إلى دولة الاتحاد ويحسب ضمن انتاجها ويدخل فى قائمة سلمها المنتجة والصادرة إلى الخارج أما عن الثروة المعدنية فينتج الماس فى الوقت الحاضر من المناطق الجنوبية الغربية للساحل ، وكذلك بعض المعادن كالمنجيز والرصاص والنحاس والفضة والزنك الذى ينتج فى الأقسام الشمالية . والجدول التالى يبين أهم منتجات ناميبيا من الحاصلات الزراعية والمعدنية والثروة الحيوانية .

الذرة	١٩٠٠٠ طن
القمح	٥٠٠٠ د
الماشية	٢٠٧٨٠٠٠٠ رأس
الأغنام	٣٢٠٠٠٠٠٠ رأس
الماعز	١٠٥٣٠٠٠٠ رأس
الخيول	٤١٠٠٠ رأس

طن	٤٧٠٠٠٠	الاحوم
طن	٢٨٠٠٠٠	الاسماك
قيراط	٩٧٥٠٠٠	الماس
طن	٦٩٠٠٠٠	رماس
طن	٢٠٠٠٠٠	نحاس
طن	٢٨٠٠٠٠	زنك
طن	٣٢٠٠٠٠	منجنيز
طن	٧٠٠٠٠٠	فحم
طن	٥١٠٠٠٠	بترول
أوقية	١٠٥٧٠٠٠٠	فضة

جمهورية موزمبيق

تقع هذه الجمهورية التي حصلت على استقلالها عام ١٩٧٤، على ساحل المحيط الهندي وتمتد امتدادا طويلا من الشمال إلى الجنوب لمسافة ١٥ درجة عرضية وبطول يقدر بـ ٢٠٠٠ كيلو متر، ويحدها من الشمال جمهورية تانزانيا ومن الغرب جمهورية مالاوي حيث تكون مياه بحيرة ملاوي (نياسا) جزء من هذه الحدود، كما يحدها من الغرب أيضا كل من زامبيا وريديسيا الجنوبية (زيمبابوي). أما قسمها الجنوبي فيتحصر بين ساحل المحيط الهندي من جهة وبين سوازي لاند واتحاد جنوب أفريقيا من جهة أخرى، وتعتبر موانئها مخرجا لمعظم البلدان الداخلية.

وتبلغ مساحة هذه الجمهورية ٧٧١٠١٢٥ كيلو متر مربع وتضم أكثر من

٧٥ مليون نسمة ، ولا تكون الجاليات الاوردية والآسيوية سوى عدد قليل من السكان وذلك بسبب الظروف المناخية القاسية .

وقد اكتشف سواحها (فاسكو دى جاما) البرتغالي عام ١٤٩٨ م وأصبحت مستعرة برتغالية منذ عام ١٥٠٥ م ويديرها البرتغاليون جزئيا من بلادهم - كما كان الحال بالنسبة للجزائر وفرنسا .

ويقسم سطح موزمبيق إلى قسمين : الاول يقع الى الجنوب من نهر الزمبيزي ويتكون من سهول واسعة منخفضة يبلغ متوسط ارتفاعها حوالى ١٥٠ متر . أما القسم الثانى الواقع الى الشمال من نهر الزمبيزي فيتكون معظمه من هضبة تنجايقا الجنوبية وتحصر بينها وبين ساحل المحيط سهولا ساحلية ضيقة تكون من منحور رسوية وهى امتداد لسهول بلدان شرق أفريقية .

وتمتاز مناطق الحدود الغربية والشالية الغربية بالارتفاع الشاهق وخاصة المشرفة على بحيرة نياسا مثل جبل نامولى الذى يرتفع إلى ١٨٠٠ متر .

وتخترق موزمبيق عدة أنهار تنحدر كلها من سافات الهضاب الغربية وتسبب في مياه المحيط الهندي بمخارجان وملية ضحلة ومن أشهر هذه الأنهار نهر الزمبيزي الذى يصلح للملاحة فى داخل الهضبة الغربية بين مدينة (زمبو) وشلالات كبراباسا قبل أن ينحدر إلى السهول الساحلية .

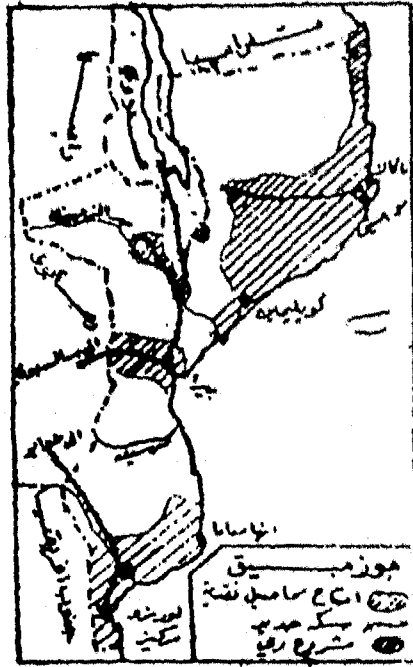
ومن الأنهار المهمة الأخرى : نهر اللمبوروبو - فى الجنوب - حيث يوجد مشروع لحسن مياهه عند منطقة (جويجا) للاستفادة منها فى زيادة محصول قصب السكر .

المناخ والنبات اطبعى :

تمتاز المناطق الساحلية بأرتفاع درجات الحرارة والرطوبة وخاصة الأقسام

الوسطى والشمالية منها وذلك بسبب تيار موزمبيق الحار ، فيكون المدى الحرارى السنوى على السواطين مشبيلا إذ لا يتجاوز الـ ٤ درجات مئوية ثم يعظم فى الداخل وفى المناطق المرتفعة حيث يصل إلى ١٥ درجة مئوية .

وتسقط الأمطار الغزيرة الصيفية على معظم السهول الساحلية والأقسام المرتفعة الداخلية فتتمو فيها حشائش السفانا الغنية مع بعض الأشجار . أما باقى الأجزاء الداخلية فتتمو فيها السفانا الفقيرة وبعض الشجيرات الشوكية . كما تنمو الغابات المدارية بأشجارها المدروقة فى جميع وديان الأنهار مثل الزمبىزى ، ولوريبو ، وساف ، واپوبو .



(شكل ١٦٢)

الحاصلات الزراعية :

تكثر الزراعة وتتنوع فى المناطق الساحلية وخاصة حول الموانئ والمدن

الكبيرة وكذلك في وديان الأنهار ، فيزرع قصب السكر بكثرة في وادي الزمبزي الأذني ، وادي نهر كومانى - بالقرب من العاصمة - كما يزرع جوز الهند في المناطق الساحلية ووديان الأنهار بالإضافة إلى السيسال ، والموز ، والأناناس ، والأرز . ذلك إلى جانب القطن والشاي الذي يزرع في بعض المناطق المرتفعة .

وتكثر الماشية في مناطق السفانا الغنية حيث يريد عددها على المليون كما تربي الأغنام على المرتفعات وعددها (٩٠ ألف رأس) والماعز (٣٩٩ ألف رأس) .

طرق واتصالات :

يبلغ طول شبكة الخطوط الحديدية في موزمبيق حوالي ٥١٤٨ كيلومتر أكثرها يبدأ من الموانئ المهمة على الساحل ثم يعبر حافة الهضبة ويتصل مع الخطوط الحديدية في البلدان الغربية المجاورة مثل روديسيا الجنوبية وزامبيا ومالواي واتحاد جنوب أفريقية وسوازي لاند .

ومعظم صادرات وواردات هذه البلدان تخرج وتأتى عن طريق موانئ موزمبيق التي أهمها (لورلسو ماركيز) العاصمة والتي تقع في أقصى الجنوب ، وقد أختيرت لتكون عاصمة في هذا المكان البعيد لاعتدال مناخها ، ويخرج منها خط حديدي يتجه إلى الشمال ويسير موازيا لنهر (اللبوجو) ثم يعبر الحدود إلى روديسيا الجنوبية وهناك خط آخر يتجه غربا ثم يدخل منطقة الترسفال في اتحاد جنوب أفريقية لينقل حاصلاتها إلى الشاطئ وخاصة الفحم - كما يوجد خط ثالث يربط هذا الميناء بالبلد الصغير المجاور (سوازي لاند) .

ومن الموانئ الهامة أيضا في موزمبيق ميناء (بيرا) الواقع على خط عرض



(شكل ١٦٣)

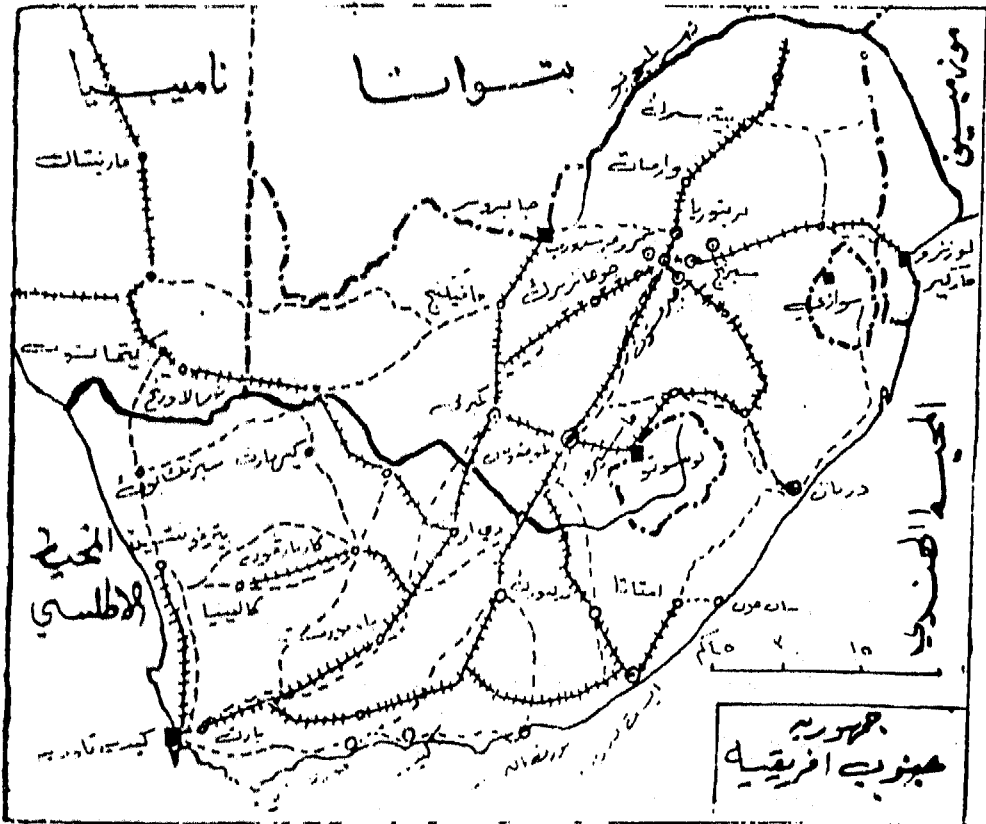
٢. جنوبا والذي يبدأ منه خطان حديديان يتجه الاول غربا الى زمبابوي ،
ويعبر الثاني الحدود باتجاه الشمال ليتصل بسكة حديد (ملاوي) . كما توجد
خطوط داخلية أخرى تبدأ من الساحل وأهمها الخط الذي يربط ميناء موزمبيق
والمنطقة الغربية المجاورة له (أنظر الشكل ١٦٣)

الصادرات :

تتكون معظم الصادرات من المنتجات الزراعية مثل السكر الذي يصدر منه
سنويا أكثر من ١٢٠ ألف طن ، والذرة ٣٠ ألف طن ، والقطن ٥٤ ألف طن
كما تصدر كميات كبيرة من جوز الهند الجاف (الكوبرا) والسيسال والشاي
والأرز .

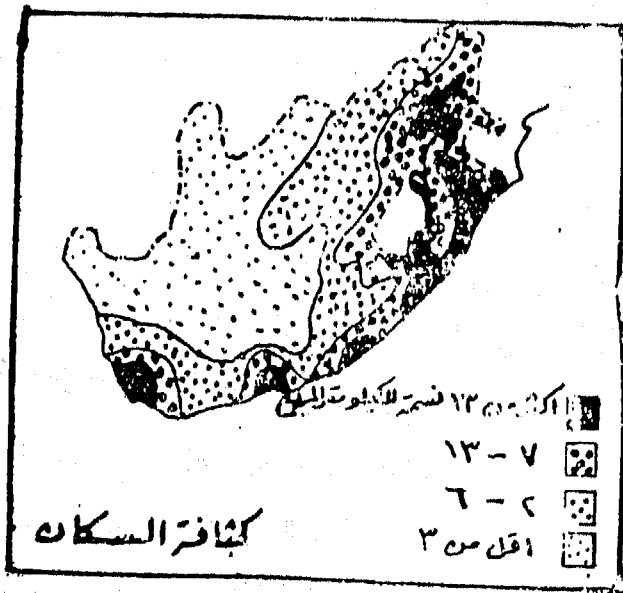
جمهورية جنوب أفريقية

تقع هذه الجمهورية في الطرف الجنوبي الضيق من قارة أفريقية ، بين مدار الجدى وخط عرض ٣٥ جنوبا وتطل من جهة الشرق على المحيط الهندي بساحل طويل قليل الخلجان والمرانى الطبيعية ، كما تشرف على مياه المحيط الأطلسى من جهة الغرب بساحل قليل الأهمية وذلك لفقر المنطقة الخلفية (Hinterland) المتكونة من صحراء ناميب القاحلة . وتتماز الحدود الشمالية لهذه البلاد بكثرة التمرجات المختلفة والتي سقطت في فترات متباعدة بعد صراع طويل من قوى الاستعمار المختلفة .



(شكل ١٦١)

وقد كان البرتغاليون هم أول المستعمرين الذين وصلوا الى جنوب أفريقيا ثم
 أفسحوا المجال للمولنديين الذين جاءوا اليها في أواخر القرن السادس عشر بأعداد
 كبيرة هربا من الاضطهاد الدين الذي كان يسود بلادهم في تلك الفترة ، وقد اختلط
 هؤلاء مع السكان الاصليين من زنوج البانتو والبوشمن ، فأضافوا الى هذه
 القارة سلالة جديدة من المولدين (البوير) ، والذين يسمون في الوقت الحاضر
 بالملونين . وفي أواخر القرن الثامن عشر جاء الانجليز واستولوا بقواتهم على
 مقاطعة الكاب ، فاضطر البوير الى الرحل نحو الشمال وتكوين ولاية الاورنج
 الحرة وجمهورية ترانسفال . ونشأ بعد ذلك حروب دائمة بين الطرفين كانت
 نتيجةها انتصار الانجليز في عام ١٩٠٠ وتكوين اتحاد يضم ولاية الاورنج
 والترانسفال ، والكاب ، والناتال واعتبر هذا الاتحاد جزءا من الدومنيون
 البريطاني الذي دخل بمجموعة الكومنويلث وبقي هكذا حتى طرد من هذه المجموعة
 عام ١٩٦١ بسبب ممارسته التفرقة العنصرية بطرق غير انسانية .



(شكل ١٦٥)

وتبلغ مساحة جمهورية جنوب أفريقية نحو ٣٠٠٤٢٢٤١ كم^٢ وتضم أكثر من ١٦٥٠٠٠٠٠ نسمة ومن ثم تصل الكثافة في الكيلو متر المربع الواحد حوالى ١٢ نسمة . ويتركز السكان في الأقسام الشرقية المرتفعة والسواحل الجنوبية الشرقية . ويؤلف البيض حوالى ٢٥.٥٪ من مجموع السكان أو ما يوازي ٢ مليون نسمة ، ونصفهم يسكن المدن . ويبلغ عدد الملونين حوالى ١٨٠٠٠٠٠ نسمة ، وعدد الآسيويين ٤٧٧٠٠٠ نسمة أكثرهم من الهنود الذين يعملون في التجارة .

وتزاول حكومة الاتحاد سياسة الفرقة العنصرية بالرغم من معارضة جميع دول العالم حتى بريطانيا نفسها ، فالسكان البيض يتمتعون بجميع الحقوق المدنية والسياسية وهم المالكين لثروات البلاد ، وأما الملونين فلهم حق الانتخاب فقط وليس لهم حق الترشيح ، على حين يحرم على الهنود ممارسة أى حقوق سياسية أو حق تملك الاراضى الزراعية أو المناجم . أما السكان الاصليين من الافريقيين فقد حرروا من كل حق ولا يجوز لهم دخول الأماكن العامة المخصصة للبيض واستعمال وسائل النقل الخاصة بهم ، وحيثما يسير الانسان في مدن الاتحاد يجد لافتات مكتوب عليها (للاوربيين فقط) و (لنهين الاوربيين) . وهذا شأنى اليرم المحتوم الذى سوف يطرد فيه الابيض لتعود السيادة الى الافريقى صاحب الارض وذلك بفنيل مجهودات الدول الافريقية والضغط الاقتصادى للشعوب المحبة للحرية على جنوب أفريقية .

ويتكون سطح هذه الجمهورية من هضبة واسعة يشتد ارتفاعها في الاقسام الشرقية وتحد من نحر السهول الساحلية الضيقة على المحيط الهندى . وتتألف بنيتها هذه الهضبة في أقسامها الشمالية والغربية من الصخور الاركية القديمة ، مثل

الكارونز والحجر الرمل والشست والطفل (ويكاد هذا القسم يخلو من السلاسل الجبلية المرتفعة أما أقسامها الجنوبية والشرقية فتتكون من رواسب الزمن الأول من الحجر الرمل وطبقات الفحم ، والتي تسمى بنظام الكارو ، ويصل سمك هذه الطبقات إلى ٥٠٠٠ م . كما تعرضت الأقسام الجنوبية - في العصر الترياسي لمركبة دفع من الجنوب الغربي لولاية الكاب ، تكونت بسببها سلاسل ولاية الكاب وأهمها ، زفار تبرجن ، ولامبرجن . كما تعرضت بعد ذلك طبقات الكارو والحروج اللافا في كثير من أقسامها وتراكت صنورها لآعماق كبيرة .

ويمكن تقسيم سطح هذه الجمهورية إلى عدة أقاليم طبيعية أهمها :

أقاليم الكاب :

يقع في الطرف الجنوبي الغربي ويتكون سطحه من جبال التوائية تتخللها الوديان والسهول المستوية . ويمتاز بأقطاره الشتوية - من نوع البحر الأبيض المتوسط - التي تعتبر كافية لزراعة القمح ونحو الحشائش الصالحة للرعي ، فتكثر تربية الماشية والاعتماد التي تمون منتجاتها سكان المدن الكبيرة مثل ميناء كيب تاون الذي يتصل بداخل الأقليم بخطوط حديدية وطرق جيدة .

أقاليم الجنوب الغربي الجاف :-

ويمتاز هذا الأقليم بالأمطار القليلة التي لا تكفي لزراعة المحاصيل ، وهو أقليم جبلي يضم عدة وديان ، مثل وادي نهر أوليفان في الشمال وادي نهر بريده في الجنوب . ويستفاد من مياه هذين النهرين لرى مزارع الفاكهة والتبغ والكروم في فصل الصيف الجاف . كما تنمو بعض المحاصيل الشتوية مثل القمح والشعير والشسوفان . وقد انتشرت في وديان هذا الأقليم عدة مدن مشعل



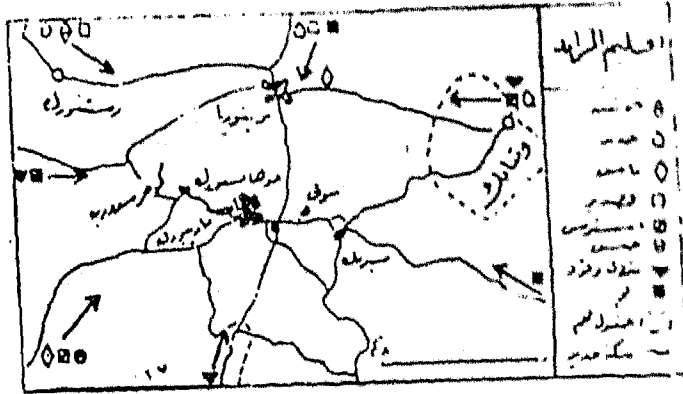
(شكل ١٦٦ مناطق زراعة الكروم)

(Worcester) مراكز صناعية لتعليب وتجهيف الفواكه مثل التفاح والبرقوق وغيرها ، وكذلك استخراج النبيذ من عصير العنب .

اقليم الساحل الجنوبي :-

يعتبر هذا الاقليم منطقة انتقال بين الامطار الشتوية والامطار الصيفية ومنسأخه بصورة عامة رطب وخاصة على سفوح الحافات الجنوبية للسلاسل الجبلية ، مثلا سلاسل لانجبرجن . وأهم الحاصلات الزراعية الشوفان والبطاطس مع قليل من القمح . هذا وتنمو الحشائش الصالحة لتربية الماشية خاصة في مناطق الامطار الشتوية في الغرب حيث يستفاد من منتجات الالبان هناك في ترمين الساحل والمدن الداخلية الأخرى . كما توجد أعداد كبيرة من الأغنام في المناطق الأقل مطرا على سفات التلال . وبحري الاقليم على منطقة زراعية تعتمد على مياه الري من نهر جانتوس وتمتاز بتربتها الرسوبية الخصبة ، وتقع بين ميناء بورت

اليزابث ، وهي وما نسدروب ، ويرتبط هذا الاقليم بالداخل بعدة خطوط
حديدية ثقيل منتجاته المختلفة .



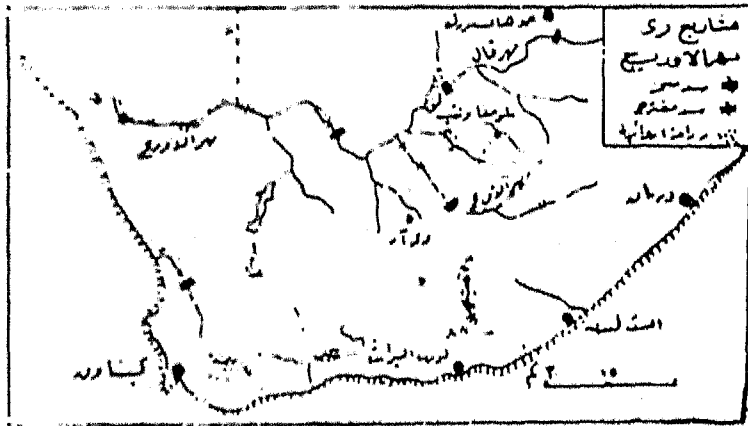
(شكل ١٦٧ إقليم الراند الصناعى)

أقليم الكارو :-

يقامى هذا الاقليم بقسميه (الكارو الصغرى والعظمى) من قلة الامطار
التي يصل مدها السنوى إلى ٤٠ سم وتتل في الأقسام الغربية إلى ٢٥ سم ، وتمتاز
هذه الامطار بعدم انتظام توزيعها وتعرضها للزيادة والنقصان من سنة إلى أخرى ،
وتتمو بعض الحوادث بعد سقوط الامطار وهي صالحة لرعى أغصان المارينو
والماعز الشهير بشهره (الموهير) وتوجد بعض المجرى المائية التي تنحدر من
جبال سفار تيرجن ومياها وقتية تجف في فصل المطر القليل ، ويستفاد من بعض
مياه هذه المجرى في رى مزارع القمح والتبغ والسكروم . كما يستفاد من مياه
الخرافات التي انشئت على أنهار دواكا ، وأوايف-اتس ، وسنديو ، في زراعة
الفواكه والخضيات (الموالح) . ويمترق إقليم الكارو خط حديدى يبدأ في
كيب تاون - ويصل إلى جوها نزرج . ولهذا فقد نشأت عدة مراكز تجارية
وصناعية على طول هذا الخط مثل كبرى .

أقليم كلفهاري :-

يمتد إلى الشمال والغرب من أقليم الكارو ، وتقلل الأمطار في هذا القسم وخاصة في الشمال والغرب ، وقد تمر عدة سنوات لا يسقط فيها المطر . ويزاول السكان حرفة رعي الأغنام التي تقتات على الأعشاب الجافة . كما يستمد من مياه نهر الأورنج في بعض المناطق الواقعة على جانبيه ، حيث تجرد زراعة القطن . وفي أقصى الغرب تقع صحراء ناميب الساحلية التي لا تستلم من الأمطار أكثر من ١٢٥ سم فأرضها رملية قاحلة تماما .



(شكل ١٦٨ مشاريع نهر الأورنج)

أقليم المرتفعات الشرقية -

يقع معظم هذا الأقليم في نائال ويتميز بوجود أعلى السلاسل الجبلية في جنوب أفريقية ، وأهمها جبال دار كزبرج التي ترتفع بعض قممها إلى أكثر من ٣٠٠٠ م . وينطى سطحها - كما قلنا طبقات قحمية حيث توجد حقول فحم النائال المستنلة في صحر معادن المنطقة كما يصدر قسم منها إلى منطقة معادن زامبيا لنفس الغرض . والأمطار التي تبلغ كميته من ٥٠ إلى ٧٥ تعتبر كافية لنمو الحشائش

الصالحه لرحى الماشية بالاضافة لبعض النابات . . وأهم الزراعات التي يزارها
الرطنيون من قبائل البانتو هي الذرة ، كما تزرع أشجار المسائل التي يستفاد من
لحائها في الدباغة .

السهول الساحلية في لانتال :-

تمتد على ساحل المحيط الهندي بارتفاع لا يزيد على ٦٠٠ م ، ويسقط عليها
المطر بمعدل أكثر من ١٠٠ سم ، وهي أمطار فصلية يؤثر من توزيعها نظام
التضاريس المحلية ، وهذه الأمطار كافية لزراعة قصب السكر والقطن ، كما تكثر
زراعة الفواكه المدارية مثل الموز والمانس والموالح . وأهم المراكز التجارية
أهذا الإقليم هو ميناء دربان الذي يتصل بالداخل بعدة خطوط حديدية .

أقليم الذلذ المرتفع :-

يتكون سطح هذا الإقليم من هضبة مستوية أو موحجة ، يتراوح متوسط
ارتفاعها ما بين ١٢٠٠ إلى ١٩٠٠ م وتشتهر بتربتها الخصبة التي تساعد على نمو
الحشائش الصالحة للرعي وزراعة بعض المحاصيل . وتسقط الأمطار بمعدل
يتراوح بين ٥٠ إلى ٧٥ سم سنويا فتزرع الذرة بنطاق واسع ، بالإضافة إلى
القمح الذي يزرع في مساحات صغيرة . وأهم المراكز التجارية (Bloemfontein)
عاصمة ولاية الأورانج الإدارية .

أقليم البوشفاند :-

يشمل معظم ولاية الترسفال بين أقاليم الراند- الذي تنوسطه مدينة جوهانزبرج
- وبين وادي نهر اللمبويو في الشمال . ويمتاز سطح الإقليم بصفة هامة
بعدم الاستواء ويباغ متوسط ارتفاعه حوالي ٥٠٠ م فوق سطح البحر ،

وتسقط الأمطار بمعدل يتراوح بين ٢٥ إلى ٧٥ سم سنويا وهي كافية لنمو حشائش السفانا مع بعض الشجيرات الشوكية التي تجف في فصل الشتاء . وأم الحاصلات الزراعية القطن ، الذي يعتمد على وسائل الري ، بالإضافة إلى الذرة والطباق .

ويشتهر هذا البلاد بثروته المعدنية كالذهب الذي يكثر إنتاجه في منطقة الرامد بالقرب من جوهانزبرج ، وكذلك الماس في رواسب نهر الاورنج والغال وفي فوهات البراكين قرب كمبرلي ، كما يوجد الفحم بكميات كبيرة في تكوينات السكارو بالقرب من سطح الأرض ولهذا قلت تكاليف إنتاجه ويستغل معظمه كما قلنا في الصناعات التحريوية والتعدين . ومن المعادن المهمة الأخرى النحاس الذي يستخرج من منطقة وادي نهر المبرور .

ويبين الجدول التالي أهم السلع الزراعية والحيوانية والمعدنية مع كمية

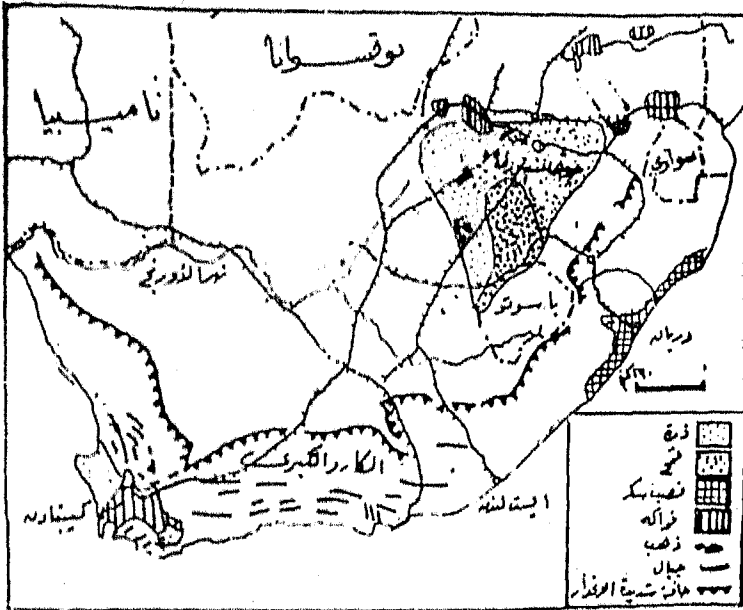
المصدر: منها في عام ١٩٦٦ .

السلعة	كمية الإنتاج	كمية الصادر
الذرة	٤٦٥٠٠٠٠٠٠٠ طن	٧٥٠٠٠٠٠٠ طن
الشوفان	١٣٠٠٠٠٠٠	١٠٠٠٠٠٠
بطاطس	٢٢٠٠٠٠٠٠	١٢٠٠٠٠٠
القمح	٧٥٠٠٠٠٠٠	—
الشعير	٢٥٠٠٠٠٠	١٢٠٠٠٠٠
الأرز	١٠٠٠٠	—
التفاح	٨٠٠٠٠٠٠	٢٧٠٠٠٠٠
الموز	٤٥٠٠٠٠٠	٢٠٠٠٠٠٠

كـيـة الـصـادر	كـيـة الـاتـاج	الـلـعـة
طن ٢٣,٠٠٠	طن ٥٤١,٠٠٠	كروم
» ٢٣٠,٠٠٠	» ٢٨٠,٠٠٠	حمضيات
» ٣,٤٠٠	» ١٣٠,٠٠٠	أناناس
» ١٦٤,٠٠٠	» ٣٠٠,٠٠٠	نبيذ
» ٢٦,٠٠٠	» ٣٣,٠٠٠	تبغ
» ٢٥٢,٠٠٠	» ٩٥٧,٠٠٠	قصب سكر
» ٧١,٠٠٠	» ٢٤٩,٠٠٠	فول سوداني
» ٣,٢٠٠	» ٩٩,٠٠٠	بذور حباد الشمس
» ٨٠٠	» ٦,٠٠٠	قطن
» ١١٠,٠٠٠	» ١٣٥,٠٠٠	صوف
» ١,٥٠٠	» ٤٣,٠٠٠	زبدية
» ١,٧٠٠	» ١٤,٠٠٠	جبنه
» ١٠,٠٠٠	» ٤٩٠,٠٠٠	لحوم
» ٨٠٠	» ٢,٤٢٠,٠٠٠	ألبان
» ٢١٧,٠٠٠	» ٤٩٠,٠٠٠	أسماك
رأس ٧,١٠٠	رأس ١٢,٠٠٠,٠٠٠	ماشية
—	» ٣٨,٠٠٠,٠٠٠	أخضام
—	» ٤,٠٠٠,٠٠٠	ماعز
» ١,٠٠٠	» ٥٠٠,٠٠٠	خنازير
طن ٧١٢,٠٠٠	طن ٣٦,٦٠,٠٠٠	فحم

السلعة	كمية الإنتاج	كمية المصدر
حديد خام	طن ١,٦٢٦,٠٠٠	طن ٢١٧,٠٠٠
كروم	د ٢١٢,٠٠٠	—
منجنيز	د ٢١٦,٠٠٠	—
نحاس خام	د ٥٠,٠٠٠	—
أسبستوس	د ٦٦٢,٠٠٠	—
ماس	قيراط ٢,٩٠٠,٠٠٠	قيراط ٢٤٠,٥٥٨
بلاتين	أوقية ٣٥٨,٠٠٠	أوقية ٤٢٠٠
ذهب	د ١٨,٠٨٦١	د ٥,٢٠٠
فضة	د ٢,١٤٠,٠٠٠	—

هذا وتأتي المملكة المتحدة في مقدمة الدول المستوردة من جنوب أفريقية



(شكل ١٦٦ الإنتاج الزراعي والمدني)

مراجع الفصل الثامن عشر

اقطار جنوب أفريقيا

- ١ - الدنا موري ، جمال الدين وجماعته : جغرافيه العالم ج ٢ افريقيه وآسيا
(القاهرة ١٩٥٩)
- ٢ - رياض ، محمد ، وكوثر عبد الرسول : افريقيه دراسة لمقومات القساره
(بيروت ١٩٦٦) .
- ٣ - نجم الدين ، أحمد ، ويسرى الجوهرى : افريقيه جنوب الصحراء ،
(الاسكندرية ١٩٧٠)
- 4 — Cale ,M. M. : Scuth Africa (London 1967)
- 5 — Grove, A. T. : Africa South of the Soliara .
(Oxford 1972)
- 6 — Jorrett ,R. : Africa (London 1970)
- 7 — Ritter, P. : Sued Africa (Munchen 1957)
- 8 — Shmidt , W. ; Sued Africa (Bonn 1958)

الفصل التاسع عشر

الجزر الافريقية

جمهورية مالاغاشي

(مدغشقر)

تتكون جمهورية مالاغاشي من جزيرة عظيمة التي كانت تسمى بجزيرة مدغشقر الواقعة في غرب المحيط الهندي . ولا يفصلها عن ساحل افريقيا سوى مضيق أر قذاة مرميبيتي حيث لا تزيد المسافة بين رأس سانت اندريه وبين ساحل القارة عن ٤٠٠ كم . وتمتد هذه الجزيرة بشكائها المستطيل بين خطي عرض ١٢° و ٢٥° جنوبيا . ويبلغ أقصى طول لها حوالي ١٦٠٠ كم . وأعظم اتساع - من الشرق إلى الغرب - ٦٠٠ كم . وتبلغ مساحة هذه الجزيرة ٥٨١٠٨٠٠ كم^٢ (٢٢٨٠٦٠٠ ميل مربع) .

وعدد السكان (١٩٦٢) ٥٦٠٠٠٠٠ نسمة وهناك جالية فرنسية تقدر بـ ٨٠ ألف نسمة وجالية أخرى آسيوية (٢٠٠٠٠ نسمة) :

ولقد عرف العرب هذه الجزيرة وسكنوا سواحلها الشمالية الشرقية والجزيرة قبل أن يأتي البرتغاليون في القرن السادس عشر وقد أصبحت مستعمرة فرنسية عام ١٨٦٩ حتى نالت استقلالها عام ١٩٦٠ بعد عدة ثورات ضد الحكم الفرنسي .
الحالة الطبيعية :

لقد ذكرنا سابقا بأن هذه الجزيرة كانت جزءا من قارة افريقية وانفصلت عنها بيماء قناة موزمبيق الضحلة وذلك في نهاية العصر الترياسي . والدليل على ذلك أن صخورها البلاجورية القديمة مشابهة لصخور القسم المجاور لها من القارة وبالإضافة لهذه التكوينات القديمة التي تشمل معظم أرض الجزيرة وخاصة القسم

الارسط منها فهناك تكوينات أحـدث تشمل القسم الغربي ومعظمها منحور رسوبية وجوراسية .

ويمكن تمييز سبعة اقاليم طبيعية في هذه الجزيرة ثلاثة منها رئيسية وهي :

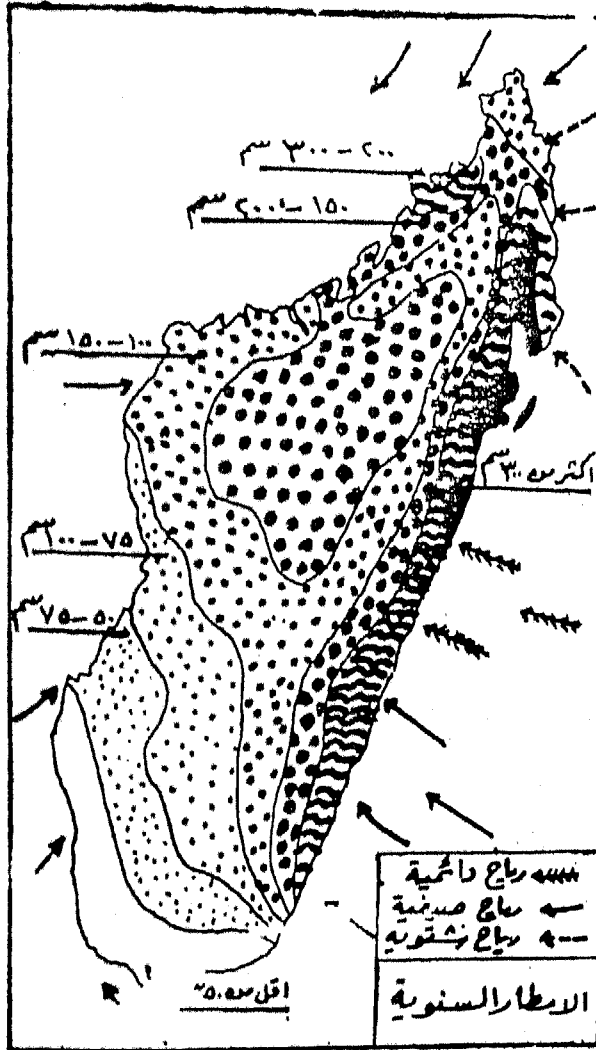
١ - السهول الساحلية الشرقية . ٢ - الهضبة الوسطى ٣ - السهول الساحلية الغربية .

١ - السهول الساحلية الشرقية :

تمتد هذه السهول على طول الساحل الشرقي للجزيرة وتنحصر بينه حافة الهضبة الوسطى ولا يزيد اتساعها على ٧٠ كم ويتكون سطحها من مدرجات ترتفع بشدة وبسرعة باتجاه الهضبة ويمكن أن تميز قسمين منها تبعا للارتفاع الأول يرتفع من منسوب ١٠٠ م إلى منسوب ٨٠٠ م والثاني من ٨٠٠ م إلى ١٢٠٠ م .

قد حصلت بعض الانكسارات والهبوط في الأقسام الشمالية من هذه السهول فتكونت الخللجان الضحلة منها خليج (أنتونجل) وبعض الجزر مثل جزيرة (سانتا ماريا) . أما الأقسام الأخرى من هذه السهول فقد قاومت الحركات الأرضية فبقى ساحلها مستقيما خال من الخللجان والعيوب ، كما تخترق هذه السهول من الغرب إلى الشرق عدة أنهار قصيرة تنحدر بشدة وسرعة من حافة الهضبة المجاورة خلال وديان عميقة مكونة عدة شلالات ، ثم تصب مياهها في ساحل تكثر فيه الكثبان الرملية التي يجلبها التيار الاستوائى ، ولهذا فالساحل الشرقي للجزيرة يفتقر للموانئ الطبيعية في معظم أقسامه .

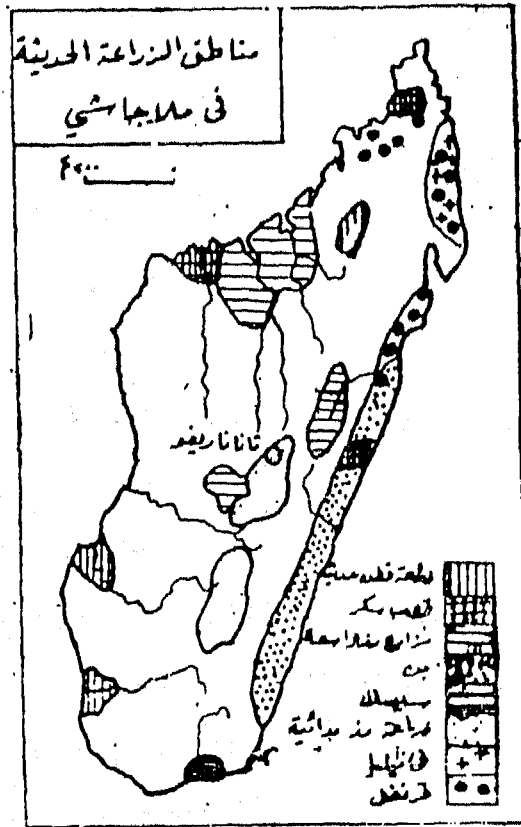
ويمتاز مناخ هذا الساحل بارتفاع درجات الحرارة والرطوبة النسبية نتيجة لتأثير التيار الاستوائى الحار . وتهب على الأقسام الوسطى من هذه السهول الرياح الجنوبية الشرقية الدائمة فتسبب أمطارا غزيرة يصل معدلها من ٢٠٠ إلى



(شكل ١٧١)

٣٠٠ سم أما الأقسام الشمالية والجنوبية من هذه السهول فتهد عليها تلك الرياح في فصل واحد من السنة فتسبب أمطاراً شتوية على الأقسام الشمالية وصيفية على الأقسام الجنوبية بسبب

انتقال مناطق الضغط كما هو واضح في شكل ١٧١ . والنبات الطبيعي الذي يهز هذه السهول والمدرجات المجاورة هو النابات المدارية بأشجارها ونباتاتها المعروفة كما تنمو ظبات المانجروف في مناطق المستنقعات الغنية إلى الخلف من الساحل الرمي . وبالرغم من قساسة المناخ الذي لا يشجع على الاستيطان فقد قامت عدة زراعات بفضل بعض السكان الاصليين والمهاجرين من جزر موريشيوس ريونيون أهمها : الارز والكسافا، وقصب السكر، والموز ، كما تنتج المحاصيل النقدية مثل البن والكافور والفانيليا لغرض التصدير هذا فضلا عن منتجات الغابة من مطاط وأخشاب ثمينة .



(شكل ١٧٢)

ومن المراكز التجارية لهذا الاقليم ميناء تاماتاف الذي يتصل بخط حديدي
بالعاصمة تالاناريف الواقعة في داخل الهضبة . ويبلغ عدد سكان هذا الميناء
حوالى ٥٠٠٠٠ نسمة .

ويخدم هذا الاقليم بالاضافة للسبك الحديد وطرق السيارات - قناة طويلة
حفرت خلف الكنبان الرملية الساحلية وبموازاتها ، تبدأ من ميناء تاماتاف في
الشمال وتنتهي عند ميناء (مانانكارا) في الجنوب .

٢ - الهضبة الوسطى :

تشمل هذه الهضبة $\frac{2}{3}$ مساحة الجزيرة وتتكون من سطح معتد غير مستوي
في كثير من اجزائه وذلك لتعرضه لعدة انكسارات عنيفة سببت في تكوين
الاحواض والمنخفضات والوديان العميقة بالاضافة للكتل المرتفعة التي كورتها
الوافظ البركانية وتنتشر بصورة خاصة في الاقسام الوسطى من الهضبة حيث
ترتفع الى أكثر من ١٨٧٥ م . كما توجد مرتفعات أخرى في الاقسام الشمالية
والجنوبية أقل ارتفاعا من الاولى . ومن أهم الاحواض التي لم تجف مياهها حتى
الآن بحيرة (الوترا) الواقعة إلى الشمال من العاصمة والتي ترتبط معها بخط
حديدي ، كما توجد أحواض أخرى جفت مياهها بسبب الترسبات التي جلبتها
السيول من الحافات المرتفعة والتي كورت سطحها مستويا خصيبا انتشرت فيه
زراعات مختلفة وخاصة الأرز ، كما أصبحت هذه الاحواض مركزا لتجمع
السكان . ويختلف مناخ هذه الهضبة عن مناخ الساحل بانخفاض درجات الحرارة
التي تتراوح بين (١٢-٧ - ١٩-٤ درجة مئوية) عند منطقة العاصمة . وبقلة
الامطار التي تسببها الرياح التجارية الجنوبية الشرقية التي تزيد كميته عن ١٠
سنتمتر يسقط معظمها في فصل الصيف الجنوبي ويتأثر النبات الطيبيص من

مكان لآخر حسب الارتفاع وانجاه التضاريس ، فنتمو مثلا الغابات الجبلية التي تتخللها حشائش السفانا الحشنة على حافة المرتفعات الشرقية من الهضبة ، أما باقى أجزاء الهضبة فنتمو فيها حشائش السفانا القصيرة والمالحة لرعى الماشية . هذا وتزرع كثير من المحاصيل الزراعية فى مناطق الأواصر والوديان الداخلىه مثل الارز والبن والذرة والتبغ .

٢- السهول الغربية :

إذا كانت سواحل الجزيرة الشرقية مستقيمة فى معظم أجزاءها نجد المكس بالنسبة للسواحل الغربية فهى كثيرة الانحناءات والتماوج والجلجان المختلفة فى القسم الشمالى الذى تعرض لحركات أرضية عنيفة أدت إلى ميوط وارتفاع مناطق كثيرة وتكوين خلجان واشباه جزر وجزر عديدة ، كما يمتاز هذا القسم الشمالى من السهول الغربية بنطاء من الصخور البركانية الحديثة .

وإذا كانت السهول الساحلية الشرقية ضيقة لا يتجاوز عرضها الخمسين أو السبعين كم فإن السهول الغربية تمتد لمسافة تزيد على ١٥٠ كم . وإذا كانت السهول الساحلية الشرقية تنحدر بشدة على شكل مدرجات متناسقة السطح فإن السهول الغربية تنحدر انحدارا تدريجيا نحو الساحل ، كما يمتاز السطح فى هذا القسم بعدم التناسق إذ تنتشر فيه الكتل الصخرية مكونة الهضاب والتلال التى لم تخضع لعوامل التعرية النهرية والسيول المنحدرة من حافة الهضبة .

أما المناخ والنبات الطبيعى لهذا الساحل فهو مختلف من مكان لآخر ويمكن تمييز ثلاثة أنواع منه . الأول : يقع فى أقصى الشمال يمتاز باعتدال الحرارة وغزارة الأمطار (١٥٠ - ٢٠٠ سم) التى تسقط فى فصل الصيف وبفضل هذه

الأمطار الغزيرة تنمو الغابات الدائمة الخضرة والمدارية في معظم هذا الجزء الشمالي من السواحل الغربية .

ونتيجة لهذه الظروف المناخية ولوجود التربة البركانية الخصبة والساحل المتعرج الكثير الحاجان فقد جذب هذا الاقليم منذ آلاف السنين العرب والأفارقة من الساحل الأفريقي عن طريق أرخبيل جزر القمر فعملوا على إعمار هذا القسم وزراعته بمختلف المحاصيل النقدية والغذائية كالقطن والكاكاو والبن والمطاط والتي ساهم في تطور زراعتها الفرنسيون لمرض التصدير، كما يزرع الأرز والموز للاستهلاك المحلي .

أما القسم الأوسط من هذه السهول التي تقل فيه الأمطار كلما اتجهنا من الشمال إلى الجنوب حيث تنمو حشائش الصفانا في أقسامه الشمالية والحشائش القصيرة في أقسامه الجنوبية وتعتبر هذه المنطقة من خير المناطق لرعى الماشية والأضام والماعز كما تنمو بعض الأشجار التي تسقط أوراقها في فصل الجفاف على التلال والمرتفعات ، وقد انتشرت في الوقت الحاضر أيضا زراعة الأرز في المناطق الشمالية والمستنقعات الساحلية . أما المناطق الجنوبية من هذه السهول فتمتاز بقلّة الأمطار التي تقل عن ٥٠ سم وهي صيفية بفعل الرياح الجنوبية الغربية (أنظر شكل ١٧١) ، ولا تنمو في هذا الاقليم سوى الحشائش والنباتات الشوكية الشبه جافة ، ولهذا يعتمد سكان الاقليم القلائل على صيد الأسماك والزراعة البسيطة على ضفاف الأنهار المنحدرة من الهضبة الوسطى .

الانتاج الاقتصادي والتجارة الخارجية

ان معظم الانتاج الاقتصادي لهذه الجزيرة هو من المحاصيل الزراعية

الغذائية والتغذية والتي ذكرناها فيما سبق (انظر الشكل ١٧٢) . أما الانتاج المعدن فهو متخلف بالرغم من وجود الثروة المعدنية بين ثنايا الهضبة البلورية فتلا معدن الذهب الذي كان ينتج بكميات لا بأس بها قبل الحرب العالمية الثانية (حوالي ٤٠٠٠ رء) أوقية سنويا) نقص انتاجه بعد الحرب إلى (٤٠٠ أوقية سنويا فقط) ، ومن المعادن الأخرى المستغلة في الوقت الحاضر المايكا والفوسفات التي يصدر معظمها للخارج .

ويبين الجدول التالي كمية الانتاج والصادر لاهم المنتجات الزراعية والمعدنية والثروة الحيوانية الموجودة حاليا في جمهورية ملاجاشي .

الصادر بالطن	الانتاج السنوى بالطن	السلعة
٤٥٥٠٠	٧٥٥٠٠٠	الذرة
٣٧٠٢٠٠٠	١٥١٢٤٥٠٠٠	الارز
—	٦٢٥٥٠٠٠	قصب السكر
٤٠٥٩٠٠	٧٠٥٠٠٠	سكر خام
٤٢٥٠٠٠	٥٠٥٠٠	البن
٣٠٠	٥٠٠	الكافور
٣٥٧٠٠	٤٥٠٠٠	التبغ
١٠٥٢٠٠	٢٧٥٠٠٠	الفول السوداني
١١٥١٠٠	١٢٥٨٠٠	السيال
٢٠٠	٣٥٠٠٠	اسماك
٢٥٧٠٠	٣٥٠٠٠	معدن المايكا
٣٥٧٠٠	٤٥٠٠٠	معدن الفوسفات
١٥٢٢٦٥٠٠٠	—	منتجات البترول
م ٢٥٠٠٠	م ٣٥٣٠٠٠٠٠	أخشاب
رأس ٥٥٦٠٠	رأس ٦٥٣٠٠٠٠٠	ماشية
» ١٥٦٠٠	» ٣٢٤٥٠٠٠	خنازير
—	» ٣١٨٥٠٠٠	أغنام

جزر سيشل

تتكون جزر سيشل من عدة مجموعات تنتشر في المحيط الهندي إلى الشمال الشرقي من جزر القمر (أنظر الشكل ١٧٢) وعلى شكل قوس يبلغ طوله حوالي ١٢٠٠ كم. وأن المجموعة الجنوبية الغربية التي أكبرها جزيرة (الدبرا) عبارة عن جزر مرجانية خالية من السكان وهي ملاجئ للسخالف العملاقة التي تنتشر في سواحلها والتي اختفت من سواحل المجموعة الشمالية الشرقية.



(شكل ١٧٢ جزر سيشل)

وتتميز بمجموعة الجزر الاخيرة - وأكبرها جزيرة ما هي - بسطحها الذي يتكون من صخور الجرانيت التي نادراً ما نجدتها في جزر المحيطات ، وبالتلال والقمم الجبلية التي قد ترتفع إلى ٩٠٠ متر . ويبلغ معدل المطر السنوي على هذه المجموعة ما بين ٢٢٥ سم على السهول الساحلية وأكثر من ذلك على المرتفعات الداخلية . بينما نجد أن هذا المعدل لا يزيد في المجموعة الجنوبية الغربية عن ٥٠ سم .

وأن أكبر جزر المجموعة الشمالية الشرقية هي كما ذكرنا هي جزيرة (ما هي) التي يبلغ طولها ٢٧٠٢ كم وعرضها حوالي ٥ كم . ويسكن هذه الجزيرة أكثر من ٢٥٠٠٠ نسمة يكونون ٣/٤ مجموع سكان جزر ميشل ، وتقع فيها مدينة فكتوريا العاصمة الإدارية والميناء الرئيسى لجميع جزر أرخبيل ميشل .

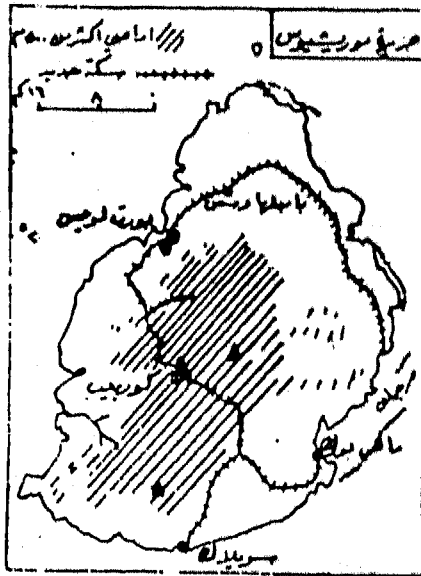
وإذا كانت جزر القمر للقرية ، قد عرفها العرب واستوطنوا فيها قبل الكشوف الأوربية بمئات السنين فإن هذه الجزر (ميشل) لم يستوطنها أحد إلا في أواخر القرن السادس عشر عندما أقام بها الفرنسيون مستعمرة في جزيرة ما هي وحيث قضوا على جميع السحالف وأشجار الغابات الساحلية الثمينة . وقد جلب هؤلاء المستوطنون معهم جماعة من الرقيق ليعملوا في الزراعة .

وأهم المحاصيل الزراعية هي جوز الهند والقرقة (الدارسينى) والفانيليا ، التي تصدر جميعها ليستورد بها السلع الغذائية كالأرز والدقيق والسكر والمنسوجات القطنية .

وتتميز هذه الجزر أيضا بخلوها من أمراض المناطق المدارية كالملاريا والحمى الصفراء وغيرها ، مما أدى إلى زيادة في نمو السكان وبالتالى إلى كثرة البطالة .

جزيرة موريشيوس

تقع هذه الجزيرة الخضراء عند خط عرض ٢٠° جنوباً ، إلى الشرق من جزيرة مدغشقر بمسافة ٨٠٠ كم . وتبلغ مساحتها حوالي ٢٥٠٠ كم^٢ ، وهي من أكثر الجزر كثافة بالسكان ، حيث يبلغ عددهم قرابة المليون نسمة وما يصيب الكيلومتر المربع الواحد ٥٠٠ نسمة ، وهم في عديم هذا يكونون مشكلة كبيرة نظراً لهنر مساحة الجزيرة وصغر حجم مناطق زراعة المحاصيل الغذائية والتجارية التي لا تزيد مساحتها عن ٨٥٠٠٠ هكتار .



(شكل ١٧٤)

يرتفع سطح الجزيرة في المناطق الوسطى إلى ٥٠٠ م تنحدر بشدة نحو الجنوب الغربي حيث الصخور الجرداء والتربة الفقيرة التي لا تساعد على الزراعة ونمو النبات الطبيعي ، كما ترتفع الهضبة على شكل حافة حادة إلى الخلف من العاصمة بورت لويس لاكثر من ٦٠٠ متر . أما الأمطار فهي دائمة تسببها الرياح

التجارية الجنوبية الشرقية حيث يبلغ معدلها السنوي ما بين ١٠٠ و ٢٠٠ سم ، تساعد على نمو المحاصيل الزراعية المختلفة خاصة قصب السكر الذي تخصصت به هذه الجزيرة دون غيره من المحاصيل . وقد أنشأ العديد من مصانع التكرير في الجزيرة حيث يصدر معظم الانتاج على شكل عصير مكثف ، ليستورد بدله المنتجات الغذائية والأقمشة والأسمدة ومواد البناء . ويكون السكر ٩٧ ٪ من قيمة صادرات الجزيرة السنوية . وقد بدء مؤخراً التوسع في زراعة التبغ وبعض المحاصيل الغذائية .

أن أول من دخل واستوطن هذه الجزيرة من البيض هم الهولنديون في القرن السابع عشر ، ومالبثوا أن نزحوا عنها عام ١٧١٠ م بعد أن خربوا غاباتها الساحلية من أشجار الأبنوس الثمينة ، وقضوا على الضياء والوعول التي كانت تنتشر في مراعي الجزيرة الطبيعية . وبعد خروج الهولنديين من الجزيرة بخمس سنوات دخلها الفرنسيون بأعداد قليلة كانوا تواة لأعداد أكبر . وعلى الرغم من تكاثر الفرنسيين في هذه الجزيرة إلا أنها أصبحت من ممتلكات بريطانية منذ عام ١٨١٤ ، لذلك نرى أن جميع المثقفين فيها يتكلمون الفرنسية بجانب أجدادهم للانجليزية . ويأتى الأفارقة بعد الجالية الفرنسية وهم من سلالة الرقيق الذين جئ بهم إلى الجزيرة للعمل في الزراعة والذين يدعون (كربولس) ، وهناك أيضا أقلية من الهنود المهاجرين العاملين في مزارع قصب السكر . كما يوجد عدد من الخلاسيين من أصل أفريقي اختلط مع الأوربيين المهاجرين ، وأكثر هؤلاء يعملون في الوظائف الحكومية . أما الانجليز فهم المسيطرون على المناصب العليا والمالكين للشركات الكبرى لذلك أصبح مجتمع هذه الجزيرة الصغيرة مجتمعاً طبقياً - يأتى في القمة الانجليز الذين يكونون السلطة الحاكمة ، وبعدهم الفرنسيون مالكي الأراضي الزراعية ، ومن ثم طبقة الموظفين الحكوميين من الخلاسيين ،

ويكون الهنود المسلمون والصينيون طبقة التجار الصغار، أما طبقة العمال الزراعيين
فالبقيتهم من الهنود المهاجرين والأفارقة من سلالة الرقيق .

وتعاني هذه الجزيرة كما ذكرنا مشكلة الانفجار السكاني . فقد ارتفع عدد
السكان في السنوات الأخيرة ارتفاعاً كبيراً . فبعد أن كان نمو السكان بطيئاً
قبل الحرب العالمية الثانية أصبح سريعاً بعدها . فكان معدل الزيادة في الولادات
حوالي ٤ ٪ سنوياً ، والوفيات ٣ ٪ ، زادت نسبة الولادات بعد الحرب ،
صحبها إنخفاض في نسبة الوفيات إلى ١ ٪ فقط ، بسبب القضاء على مرض
الملاريا . فارتفع عدد السكان من نصف مليون - عام ١٩٥٢ م إلى ٦٥٠.٠٠٠
عام ١٩٦٠ ، ثم ارتفع عددهم إلى ٧٥٠ الف نسمة عام ١٩٦٥ ، أصبح في الوقت
الحاضر يناهز المليون . وإذا ما استمر هذا النمو بنفس النسبة الحالية فيكون
عدد سكان الجزيرة في نهاية القرن الحالي أكثر من ثلاثة ملايين نسمة ، هذا إذا
ما علمنا بأن نسبة نمو اقتصاد الجزيرة التي تعتمد بصورة رئيسة على زراعة قصب
السكر لا يسير بنفس نسبة نمو السكان ، لذلك تكون فائض كبير من العمال
الزراعيين في هذه الجزيرة اضطر البعض منهم على الهجرة إلى مناطق تلك الزراعة
في مناطق أخرى من العالم وبظروف عمل ليست أفضل من ظروف عملهم في
جزيرتهم ، كما أن هجرتهم إلى الجزر البريطانية تعترضها عدة صعوبات . لذلك
أصبح تحديد النسل الوسيلة الوحيدة لحل مشكلة هذا الانفجار - وحتى هذه
الوسيلة تعترضها صعوبة أخرى وهي أن معظم السكان المسيحيين هم من الروم
الكاثوليك الذين لا يؤمنون بتلك الوسيلة . فلم يبق إلا سياسة واحدة لمجابهة المشكلة
ألا وهي التوسع في المساحات الزراعية وزيادة غلة المكثار ، وتنوع الزراعة ،
والاهتمام بالثروة السمكية . بإعداد مخازن التبريد ومعامل التخليب .

وقد حصلت هذه الجزيرة على استقلالها عام ١٩٦٥ وبقيت عضواً في الكومنويلث البريطاني .

جزيرة ريولبون

إن هذه الجزيرة كجارتها في الشرق - جزيرة موريشيوس - بقيت غير مأهولة بالسكان حتى مجيء الفرنسيين في منتصف القرن السابع عشر الذين شاهدوا على سواحلها العديد من السلاحف العملاقة وعلى أرضها الكثير من الطيور الكبيرة الحجم الغير قادرة على الطيران . وعندما حلوا بها قضوا على تلك السحالف وتلك الطيور وبدأوا في استغلال أرضها البركانية في زراعة المحاصيل النقدية كالبن وقصب السكر والأعشاب التي تستخرج منها العطور .

تقع هذه الجزيرة إلى الشرق من الجزيرة الكبرى مدغشقر ، وإلى الجنوب الشرقي في جزيرة موريشيوس وعلى بعد ٢٤٠ كم منها . وهي كما ذكرنا جزيرة بركانية تكثر فيها القمم الجبلية بفعل البراكين التي لا يزال قسم منها نشطاً يقذف اللافا لتسيل نحو مياه المحيط . وقد ترتفع تلك الجبال إلى أكثر من ثلاثة آلاف متر .

ونتيجة لارتفاع سطح هذه الجزيرة فأمطارها السنوية أكثر من الجزيرة المجاورة موريشيوس ، حيث يصل معدلها في المرتفعات العليا إلى أكثر من ٢٥٠ سم وفي السواحل الشرقية يزيد على ١٥٠ سم أما المناطق الغربية من الجزيرة الواقعة في ظل المطر فلا يصيبها سوى ٢٠ سم حيث تنمو النباتات الشوكية والصبار بينما تمتد الغابات الدائمة الخضرة على الساحل الشرقي بعمق من ٣٢ إلى ٤٨ كم .

يعتمد اقتصاد الجزيرة على زراعة قصب السكر ، فقد ارتفع الانتاج إلى أكثر من ١٥٠٠٠ طن سنوياً بعد أن استغلت معظم الأراضي الصالحة لزراعتها

استئلا لا كثيفا وعليا بحيث لم يبق إلا القليل ، وهذا يعنى أن نمو الانتاج سيتوقف بينما سيستمر نمو السكان بنسبة ٣.٧٪ سنويا لذلك سيقل دخول الفرد في هذه الجزيرة ويسم القفر . إلا إذا زادت الهجرة إلى الجزيرة الكبيرة المجاورة (مدغشقر) وغيضا من الاقطار التي تحتاج إلى أيدي عاملة زراعية ، وكذلك الرشح إلى المناطق الأكثر ارتفاعا والتي لا يسمح مناخها لزراعة قصب السكر بل لزراعات أخرى . هذا وأن معظم مزارع القصب ومصانع التكرير هي ملك الشركات المحلية .

يلغ عدد سكان هذه الجزيرة حوالي ٢٠٠.٠٠٠ نسمة معظمهم من سلالة المستوطنين الفرنسيين الأوائل الذين يتحدثون الفرنسية الخاصة بهم ، كما يوجد في الجزيرة الأفارقة من سلالة الرقيق الذي توقف عام ١٨٤٨م وعددهم ٦٠.٠٠٠ وهناك أيضا ١٠٠.٠٠٠ نسمة من الهنود المسلمين الذين قدموا إلى هذه الجزيرة بعد التوسع في زراعة قصب السكر والحاجة إلى أيدي عاملة رخيصة .

جزر القمر

تتكون جزر القمر من عدة جزر بركانية صغيرة تقع بين البر الأفريقي وبين شمال غرب جزيرة مدغشقر ، وقد عرفها العرب واستوطن بعضهم فيها منذ معرفتهم واستيطانهم الساحل المقابل في تنزانيا وموزمبيق بالإضافة لجزر زنجبار لذلك نجد أن معظم سكانها يدينون بالاسلام ويتكلمون اللغة السواحلية المتأثرة بالعمرية تأثيراً كبيراً . وسكانها الذين يبلغ عددهم حوالي ربع مليون نسمة قد ضاقت بهم هذه الجزر الصغيرة لذلك أخذت الهجرة إلى الساحل الغربي لجزيرة مدغشقر المجاور تزداد سنة بعد أخرى ، وقد امتلك الكثير منهم أراضٍ زراعية على ذلك الساحل ، يقدر عددهم بـ ٢٥٠.٠٠٠ نسمة وهم في زياده مستمره .

ونظراً لوقوع هذه الجزر بين خطى عرض ١١° و ١٣° جنوباً وإلى الغرب من جزيرة مدغشقر بمرتفعاتها العالية التي تصد الرياح التجارية الجنوبية الشرقية شتاءً حيث تفقد الكثير من رطوبتها أصبح لهذه الجزر فصل جاف قصير. وأهم ما تعتمد عليه هذه الجزر في اقتصادها هو زراعة قصب السكر وتصدير النتائج على شكل سائل مكثف، وكذلك على تصدير جوز الهند المجفف والفانيليا، بالإضافة لزراعة المشمش والنباتات التي تستخدم في صناعة العطور والتي يصدّر معظمها إلى فرنسا.

وإذا كانت جزر سيشل خالية من المطارات، فإن جزر القمر فيها مطاران الأول في العاصمة الإدارية (موروني) الواقعة على جزيرة (مينزامولي) والآخر في (مايوتي) الواقعة في جزيرة (دزاودزي).

وقد حصلت هذه الجزر على استقلالها مؤخراً بعد حكم فرنس دام أكثر من ١٥٠ عاماً.

جزيرة سنت هيلينا

تقع هذه الجزيرة الصغيرة التي لا تزيد مساحتها عن ١٢٢ كم^٢ تقع في جنوب المحيط الأطلسي، على خط طول ٤٥° ٥٠' غرباً و ١٦° ٥٠' جنوباً. يبدأ عن الساحل الجنوبي الغربي من القارة الأفريقية بمسافة ١٩٠٠ كم. ولقد كانت مأهولة بالسكان وغير معروفة حتى عام ١٥٠٢م عندما اكتشفها الملاح البرتغالي (كاستيلا) صدفة في طريق عودته من رحلة قام بها من البرتغال إلى الهند، وهو الذي أطلق عليها اسم (سنت هيلينا). وبقيت بعيدة عن معرفة الأوربيين حتى عام ١٥٨٨م عندما زارها الكابتن (كافندش) في طريق عودته من رحلته حول العالم. وفي كانون الثاني من عام ١٦٧٢م، أصدر جارس الثاني ملك بريطانيا أمراً بتملك

شركة الهند الشرقية لهذه الجزيرة ، وبقيت هكذا حتى نيسان من عام ١٨٢٤م
عندما أصبحت تحت الحكم المباشر للتاج البريطاني ، وقد نفي نابليون برنابوت
إلى ضلله الجزيرة عام ١٨١٥م وبقي قريبا حتى وفاته عام ١٨٢١م ، وأصبح
البيت الحشبي الذي كان يسكنه متحفا لخلفائه .

ويتميز سطح هذه الجزيرة بالوهورة وكثرة التمم الجبلية مثل قبة جبل
الكبون التي ترتفع إلى ٨٢٩م . وتنتشر النباتات في السلال الوسطى التي تعتبر
الأمون الوحيد للتجارة في الجزيرة نظرا لطول العام وهي بالإضافة إلى مياه الأمطار
تعتبر غاية في القيمة للمراعى السكنية وبعض المزارع الزراعية المحدودة بالمياه
اللازمة .

وتقع هذه الجزيرة في نطاق الرياح التجارية الجنوبية الشرقية طول العام ،
وهي باردة نوعا ، لذلك أصبح مناخها معتدلا قليل التغير ، حيث نجد معدلات
الحرارة في العاصمة جيمستون مثلا هي بين ٢٧ و ٣٠م في فصل الصيف وبين
١٨ و ٢٢م في الشتاء ، وقد تنخفض تلك المعدلات بضع درجات في المناطق
الداخلية المرتفعة .

ولا يزيد عدد سكان هذه الجزيرة عن ٥٠٠٠ نسمة جميعهم تقريبا من رعايا
بريطانيا والكمونويلث . وقد استقادت من موقعها الجغرافي كمحطة خزن
وتحزين للبواخر العاملة بين أوروبا والهند بالفحم الحجري طوال القرن التاسع
عشر حيث فقدت هذه الأهمية بعد فتح قناة السويس .

تزامم المعاصيل الزراعية مع الكسافا والخضروات لسد حاجة السكان ، أما
ترب الذي كانت تنتجه بكميات تجارية ، توقف إنتاجه عام ١٩٦٥ عندما
انخفض سعره في الأسواق العالمية انخفاضاً كبيراً ، كما ويتم سكان السواحل

بصيد الأسماك ولكن بكميات غير تجارية .
وهذه الجزيرة فقيرة بالمعادن والثروة الغابية من الأخشاب ، لذلك تستورد
الأخشاب لصناعة الأثاثات المنزلية ، كما تستورد جميع احتياجاتها من اللحوم
والدقيق والبضائع الاستهلاكية الأخرى .

جزر كناري

على الرغم من خضوع هذه الجزر إلى إسبانية والنسبة العظمى من السكان
الذين ينتمون إلى أصل إسباني ، فهي جزر أفريقية ، حيث تقع بالقرب من
الساحل الجنوبي الغربي للمملكة المغربية بين خطي عرض ٢٨ و ٣٠ و ٢٨ درجة
شمالا . وتتكون من سبع جزر ، تبلغ مساحتها ٩٢٧٢ كم ٢ ، أكبرها جزيرة
تريف التي تقع فيها عاصمة الجزر الإدارية - سانتا كروز - من أكبر المدن
التي يبلغ عدد سكانها حوالي ١٧٠.٠٠٠ نسمة ، يأتي بعدها في الأهمية مدينة
لاس بالماس الواقعة في جزيرة جران كناريا التي لا تقل مساحتها عن مساحة
الجزيرة الأولى وبعدد من السكان أكثر . ويتكون سطح هذه الجزر من مرتفعات
تتخللها سهول تشتهر بزراعة الكروم والموز وأنواع الفواكه الأخرى
والخضروات . وقد يصل ارتفاع بعض قمم تلك الجبال إلى حوالي ٣٥٠٩ م .
ونظرا لارتفاع سطح هذه الجزر وتأثيرها بتيار كناري البارد فمناخها معتدل
يجذب - هو والمناظر الطبيعية - العديد من السياح من مختلف بلدان العالم ،
حيث أصبحت السياحة المورد الأول لهذه الجزر التي تطورت وتماجدت سكانها
حتى قارب بل زاد على المليون نسمة .

وبالإضافة للجزر الأفريقية الكبرى ، هناك عدة جزر صغيرة لا تزال تسيطر
عليها الاستثمار الأجنبي على الرغم من فقرها - ومن هذه الجزر : جزيرة
فرناندو بو ونسيب وسابوتومي الواقعة في القسم الشرقي للخليج غنساء لا تيميد
كثيرا عن الساحل الأفريقي .

مكتبة
مجمع الملك فهد
الرياض

مطبعة الانتصار
ELENCOFF PRESS غلاف
١٠ من الوردي كرم الذك - ت | ١٩١٦٥٩٧