


حين حمزه بندقجي  
قسم الجغرافيا  
كلية الآداب والعلوم الإنسانية  
جامعة الملك عبد العزيز

# الدولة

دراسة تحليلية في مبادئ الجغرافية السياسية

الطبعة الثالثة  
١٤٠١ - ١٩٨١

الناشر  
ح. ح. بندقجي  
ص. ب. ٨٠٠٣ جدة  
المملكة العربية السعودية



والتأقلم الجغرافى فى المنطقة التى يعيش فيها لأن الزمن يصبح كفيلا بأن يجعل لكل شعب على جانبى النهر عاداته وتقاليده وثقافته الخاصة به التى تميزه عن الشعب المجاور . أن ظاهرة اختيار الأنهار كفواصل طبيعية بين الدول قد تغير مع تغير العصور فلم يعد النهر سوى صلة طبيعية توحد بين الشعوب التى تشترك فى حوضه وخاصة بازدياد التعاون فى استخدام مياهه فى الرى والملاحة وتوليد القوى الكهربائية حتى أصبح النهر بمختلف فروعه بمثابة الدورة الدموية فى جسم الانسان اذا تأثر أى فرع من فروعه بزيادة أو نقصان فى كمية المياه تأثرت جميع المنطقة بالفيضانات والقحط . تعتبر الأنهار اليوم من أهم وسائل الترابط والاتصال الداخلى للقارات حيث تعمل على تنمية التبادل التجارى بين أقاليم الدولة الواحدة من جهة وبين أقاليم الدول الأخرى التى تشترك فى حوضه من جهة أخرى . فيفضل الأنهار زادت الحركة التجارية العالمية ليس فى الأنهار فحسب بل أيضا فى البحار والمحيطات . فنلاحظ فى نهر الراين والدانوب والمسيشى وسنت لورنس ولايلازا ازدحام السفن القادمة والمغادرة المحملة بمختلف السلع وخاصة السلع الثقيلة كالفحم والحديد والأخشاب والمعادن والمنتجات الضخمة سواء كانت تلك السلع مواد أولية متجهة نحو مراكز التصنيع أو كانت منتجات مصنعة متجهة نحو مراكز الأسواق العالمية . وبالإضافة الى تنمية التبادل التجارى بين الدول فإن الأنهار تعمل على تقوية روح القومية وتماسك الأجناس البشرية المتعددة وتقارب الثقافات المختلفة . أن معظم الحضارات قديمها وحديثها انما نمت وترعرعت على ضفاف الأنهار . فالحضارات التى قامت بالعراق بالرغم من اختلاف اسمائها وأزمانها وأماكنها كانت مرتبطة بنهرى دجلة والفرات . ولنهر النيل فضل كبير فى قيام الحضارة المصرية ولنهر الهواتجهو والياتجتسى والكنج والسند فضل فى قيام الحضارات الصينية والهندية . أما فى الوقت الحاضر فإن مراكز الحضارة والتجارة والثقافة انما يتركز على ضفاف الأنهار كما يوضحها موقع كل من لندن على نهر التايمز وباريس على نهر السين ونيويورك على نهر هدسن .

فعلى الرغم من وحدة النهر الا أن هناك العديد من المشاكل بين الدول التى مبعثها وجود نهر من الأنهار بين دولتين أو أكثر نذكر منها :

#### ١ - حرية الملاحة :

ان سماح الدولة الواقعة على مصب النهر للدولة الداخلية بإرسال

حسين حمزه بند قجى  
قسم الجغرافيا  
كلية الآداب والعلوم الإنسانية  
جامعة الملك عبد العزيز

# الدولة

دراسة تحليلية في مبادئ الجغرافية السياسية

الطبعة الثالثة

١٤٠١ - ١٩٨١

الناشر  
ح. ح. بند قجى  
ص. ب. ١٠٠٣ جدة  
المملكة العربية السعودية

جميع حقوق الطبع محفوظة للمؤلف

الطبعة الأولى ١٣٩٤ - ١٩٧٤

الطبعة الثانية ١٣٩٦ - ١٩٧٦

الطبعة الثالثة ١٤٠١ - ١٩٨١

رقم الايداع : ٢٥٨٤ لسنة ١٩٨١

الرقم الدولي : ٤ - ٠٨١ - ٢٦٦ - ١٧٧

بِسْمِ اللّٰهِ الرَّحْمٰنِ الرَّحِیْمِ



بِسْمِ اللَّهِ الرَّحْمَنِ الرَّحِيمِ

إهداء

إلى كل مؤمن بربها . إلى كل تخلص للأمة . إلى كل يحب لوطنها  
وإلى كل من يعمل بصالح في خيرها . هذه الفذ التي ألفها  
نهدي هذا الكتاب

صبي عمزه بندني





## شكر وتقدير

بمناسبة ظهور هذا العمل المتواضع يسعدنى أن أتقدم بجزيل الشكر وعظيم التقدير والامتنان لله عز وجل على توفيقه ثم الى كل من ساهم فى اخراجه بطريقة مباشرة وغير مباشرة . .

كما أتقدم بخالص شكرى وتقديرى الى المرحوم الأستاذ الدكتور عزت النص والذى بذل مجهودا يشكر عليه فى الاشراف على المذكرات التى أعدتها لطلبة السنة الرابعة شعبة الاقتصاد والعلوم السياسية بكلية التجارة وطلبة السنة الرابعة شعبة الجغرافيا بكلية التربية بجامعة الرياض وطلبة المرحلة المتوسطة بكلية الملك عبد العزيز الحربية والتى كانت الأساس الذى قام عليه هذا الكتاب كما أشكره على مراجعته واقتراحاته البناءة عند الاعداد فبتوجيهه شققت طريقي فى حقل التدريس وبتشجيعه خرج هذا الكتاب الى النور .

واخيرا لا يفوتنى أن أسجل شكرى وتقديرى الى جميع أساتذتى الذين ساهموا فى بناء تعليمى وأخص منهم بالذكر الأستاذ المرحوم مصطفى عامر والأستاذ الدكتور محمد محمود الصياد والمشرف على دراستى العليا الأستاذ الدكتور نورمان باوند

فالى هؤلاء جميعا والى زوجتى وأبنائى الذين ضحوا براحتهم لاعطائى الوقت الكافى لاخراج هذا الكتاب أقدم اجمل تحياتى .

وقفنا الله الى ما فيه خير الانسانية جمعاء والله الفضل من قبل ومن

بعد .

حسين حمزة بندقجى



بسم الله الرحمن الرحيم

## مقدمة المؤلف

عزيزى القارىء :

هذا هو الجزء الأول من كتاب « الدولة » دراسة تحليلية فى مبادئ الجغرافية السياسية وهو يعطى القارىء فكرة عامة عن المقومات الجغرافية للدولة . فيتناول الفصل الأول نشأة الدولة وهو ما يعرف بفترة الحمل والولادة . كيف تظهر الدولة الى حيز الوجود وفى أى مكان توضع البذرة الطيبة وما هى المشاكل التى تواجهها فى منطقة نواتها وكيف تختار الدولة عاصمتها . أما الفصل الثانى فيعالج مشاكل نمو الدولة وتطورها وما هى المساحة المناسبة لكل دولة . كما يناقش هذا الفصل المشاكل التى تواجهها الدولة من جراء موقعها الجغرافى والمناخ الذى يسود الاقليم الذى تنمو فيه الدولة ومظاهر السطح المختلفة وما تجلبه من خير أو شر للدولة . يتناول الفصل الثالث موارد الثروة الطبيعية ومدى تأثيرها على قوة وكيان الدولة . ويعتقد الكاتب بأن الجغرافية هى التى توجه الاقتصاد وان الاقتصاد يوجه السياسة ويزودها بكل مقومات القوة فلولا تنوع المظاهر الجغرافية فى الدول الكبرى لما كانت دولا كبرى . أما الفصل الرابع فخصص لمشاكل الحدود بجميع أنواعها لأن حدود الدولة هو الاطار الذى يبين مدى اتساع الدولة وانتشارها . هذه الفصول الأربعة تناولت الجانب الطبيعى للدولة .

أما الفصول الأربعة التى تليها فقد ناقشت الجانب البشرى حيث ناقش الفصل الخامس السكان ، ليس من الجانب الديموجرافى وانما من الجوانب التى تتصل بكيان ومستقبل الدولة حيث سلط الضوء على توزيع السكان وكثافتهم العددية وعلاقتهم بالأراضى التى يسكنونها وكيف يتم التوازن بينهم وبين قدرات أرضهم الانتاجية وكيف يؤثر توزيع سكان العالم على القوة الوطنية للدولة . أما الفصل السادس فقد تناول جانبى القوميات والأقليات والوحدة القومية للدولة واثرها على مستقبل الدولة كما عالج مشكلة الأقليات وتبادلهم ومشكلة اللاجئين . أما الفصلان الأخيران فقد تناولوا علاقة الدولة بغيرها من الدول فاستعرضنا المتغيرات فى توازن القوى العالمية والنظام السياسى للعالم فى الوقت الحاضر . وأخيرا ناقش الفصل الثامن

والأخير مشاكل الصراع الحضارى بين الأمم والشعوب وكف يؤثر هذا الصراع على النشاط الاقتصادى للشعوب .

عزيزى القارىء :

لا اريد أن أضع نفسى فى مقدمة المؤلفين ولا من البارزين . فالفضل فى موارد هذا الكتاب يعود الى مئات الاساتذة الذين سبقونى . وما قمت به هو محاولة تجميع شتات تلك المواد وتحليلها وربطها حتى يتيسر للقارىء العربى تتبع الأحداث العالمية ومعرفة ما يدور حوله من أحداث . فالجديد فى هذا الكتاب أنه تناول جزءا من الجغرافية السياسية وهو مقومات الدولة نظرا لفقر المكتبة العربية فى هذا النوع من الدراسة . فاذا ما نوقشت مقومات الدولة فى كتب الجغرافية السياسية فانها لم توف حقا . فهذه محاولة اولية لإبراز هذا النوع من الدراسة راجيا أن تتبعه دراسات مستفيضة فى المستقبل .  
بإذن الله .

لقد ناقش هذا الكتاب الأسس والمبادئ الجغرافية للدولة ولم يظهر فيه أى نوع من الدراسة التطبيقية على بعض الدول . غير أن الجزء الثانى قد خصص للدراسة التطبيقية والتي سنتناولها بشيء من التفصيل . راجين الله أن يوفقنا الى ما فيه الخير والسداد .

والسلام عليكم ورحمة الله وبركاته . . .

حسين حمزة بندقجى

الرياض ١ رجب ١٣٩٤

## الفصل الاول

### نشأة الدولة

ان كل فرد على سطح هذه الأرض يعيش فى ظل نظام سياسى معين ، فولاء الفرد يبدأ بالحى الذى ولد فيه ثم يتدرج الى المدينة فالإقليم أو الولاية ثم الدولة ، ولا يقف ولاء الانسان لأنظمته السياسية عند هذا الحد فحسب، بل يتعداه الى التزامات دولية تقع خارج جهوده السياسية ، فلا بد للفرد من أن يحترم قرارات المنظمات الدولية التى تنتمى اليها دولته مهما كان نوع هذه المنظمات ، سواء كانت منظمات سياسية دولية كالأأم المتحدة ، أو سياسية اقليمية كجامعة الدول العربية ، أو كانت منظمات اقتصادية اقليمية كالسوق الأوربية المشتركة ، أو كانت منظمات عسكرية دولية كقوات الأمم المتحدة المكونة من جيوش الدول الأعضاء ، أو منظمات دفاعية اقليمية كحلف وارسو وحلف شمال الأطلسى والحلف المركزى وحلف جنوب شرق آسيا وغيرها .

فالمدارس للجغرافية السياسية لا بد وأن يركز جهوده فى معرفة الدولة ومقوماتها الرئيسية حيث أن مجال الجغرافية السياسية هو دراسة الوحدات السياسية من حيث نشأتها وتكوينها والمشكلات التى تواجهها ، أو بمعنى آخر فإن الجغرافية السياسية هى العلم الذى يدرس التفاعلات التى تحدث بين البيئات الجغرافية المختلفة والتنظيمات السياسية المتعددة ، فمحور دراسة الجغرافية السياسية هو دراسة الأراضى التى تسود بها النظم السياسية المختلفة ، فهو بهذا يختلف عن علم السياسة والذى يركز جهوده على دراسة العلاقة بين الحاكم والمحكوم ، فعلم السياسة هو علم السلطة فى مختلف الجماعات البشرية يدرس النظريات والمبادئ السياسية ومدى تفاعل الانسان معها بينما يدرس علم الجغرافية السياسية تلك النظريات ويحللها فى ضوء المعلومات الجغرافية ، فعلم الجغرافيا السياسية اذا يقوم بدراسة العمليات التى يقوم بها الأفراد بها لانشاء وصيانة نظام سياسى معين فى منطقة معينة .

أما الهدف من دراسة الجغرافيا السياسية فهو مساعدة الدول على تفهم الصعوبات والمشاكل التى تواجهها كل دولة من دول العالم ، وهذه الدراسة بدورها قد تؤدى الى تعاون الدول المختلفة وخاصة تلك الدول

- المتجاورة فتقوم بحل مشاكلها بالطرق السلمية وتتجنب استخدام العنف .
  - كما تساعد هذه الدراسة على تعريف الدول بامكانيات بعضها البعض .
- فيهذا تستطيع الدول ان تبني علاقات مع بعضها على أسس واضحة  
وسليمة .

### تعريف الدولة :

مما سبق تبين ان محور الجغرافية السياسية هي الدولة وأن الدولة او  
الوحدة السياسية هي عبارة عن رقعة من الأرض موحدة ومنظمة سياسيا  
ومسكونة من قبل سكان أصليين لها حكومة وطنية ذات سيادة على جميع  
اطراف الدولة ولديها القوة الكافية لحماية الدولة . فهناك عوامل رئيسية  
لقيام الدولة ولا يمكن ان يطلق عليها لفظ دولة اذا لم تكن مستكملة لهذه  
الشروط . وهذه العوامل هي :

### العامل الأول :

رقعة من الأرض محددة بحدود واضحة ومعترف بها . فمن المستحيل  
ان تقوم دولة لمدة طويلة دون ان يكون لها مكان من الأرض تمارس عليه  
سيادتها وتمنع كل قوة اجنبية من التعدي على اراضيها . غير ان هناك حالات  
استثنائية أو حالات شاذة تتواجد في اوقات الحروب وعندما تعقدى دولة على  
اراضى دولة أخرى وتحتلها فتضطر حكومة الدولة المقتضية الى ترك اراضيها  
وشعبها واللجوء الى دولة صديقة مجاورة لتمارس حقوقها الشرعية في تحرير  
اراضيها واجلاء القوات المعتدية عنها . والاراضى التي تمارس عليها الدولة  
سلطانها وسيادتها لا تقف عند حدود اليابس بل تتعداه الى الغلاف الجوى والى  
مسافة محدودة ومعلنة لجميع دول العالم من البحار والمحيطات .

### العامل الثانى :

وجود شعب أو سكان أصليين يعيشون على تلك الارض عيشة دائمة  
على ان توجد بينهم روابط قوية تجعل منهم وحدة سياسية متماسكة . هذه  
الروابط جنسية أو لغوية أو دينية أو هي اهداف ومصالح مشتركة . فالشعور  
الذى يسود بينهم فى أنهم يتفقون فى احد هذه الروابط يتفهم الى الاتحاد  
والعيش سويا على أرض واحدة .

### العامل الثالث :

التنظيم السياسى والذى بواسطته تمارس الدولة وظيفتها داخل وخارج حدودها السياسية . هذا التنظيم لا يتم الا بواسطة شخص أو أشخاص تكون وظيفتهم الرئيسية رسم سياسة الدولة الداخلية والخارجية باتخاذ القرارات اللازمة والتي يراعى فيها الخير والرفاهية للشعوب . اذا لا بد من وجود سلطة عليا فى الدولة يخضع لها جميع أفراد الشعب وتكون مسئولة عن استغلال موارد البلاد وتتولى حماية الشعب من الغزو الخارجى .

### العامل الرابع :

خلو الدولة من الالتزامات الخارجية الا تلك التى أخذتها على نفسها بمحض ارادتها . وحيث أن جوهر الدولة هو الاستقلال الذاتى وحكم الشعب نفسه بنفسه فان السيادة التامة من قبل الحكومة على جميع أطراف البلاد أمر لا بد منه . فلا يمكننا أن نطلق اسم الدولة على المستعمرات أو الحميات أو الدول الخاضعة للوصاية الدولية لأن شئونها الداخلية والخارجية ترسم وتدار من خارج حدودها . على أننا يجب أن نراعى أن هناك دولا يطلق عليها لفظ دولة ولها جميع صفات الدولة الظاهرية ولكنها فى الحقيقة سلبت جوهر الاستقلال لأنها تستمد سياستها الخارجية من خارج حدودها . هذه السيطرة الخارجية من خارج حدودها ، هذه السيطرة الخارجية لم تتم نتيجة استعمار عسكري كما هو الحال بالنسبة للاستعمار فى القرنين الثامن عشر والتاسع عشر ، وانما تأخذ اشكال ضغوط سياسية واقتصادية . بالاضافة الى ذلك هناك حالات شاذة تدخلت فيها القوات المسلحة للحكومة المستعمرة لتزليل القوى المناوئة لها وتضع حكومة جديدة تسير فى فلكها أو تاتمر بأمرها فاذا ما حققت ذلك سحبت قواتها . هذا ما حصل فى المجر عام ١٩٥٦ م . وفى تشيكوسلوفاكيا عام ١٩٦٨ م . عندما غزتها قوات الاتحاد السوفيتى . وحدث أيضا فى جمهورية الدومينيكان عام ١٩٦٥ . وفى فيتنام الجنوبية فى الستينات . فالدولة ذات السيادة معناها أنها تتمتع بسلطة شرعية عليا ولا توجد أية قوة فوقها . فسلطتها تسمى فوق الجميع . وهى التى تفرض ارادتها وهيبتها على الجميع .

### العامل الخامس :

أن يكون لديها القوة الكافية لحماية الشعب • فعدم وجود القوة الكافية لنشر الأمن بين أفراد المجتمع من الاعتداءات الخارجية يجعل الدولة فى حالة عدم استقرار أمام القوى المعارضة لوحدة البلاد من الداخل والخارج • فالدول لا تستكمل وحدتها واستقلالها اذا لم تمتلك القوة اللازمة لحمايتها • من أجل ذلك أصبحت الدولة المركزية أو غير المركزية والحكومات الفيدرالية فى الدول الاتحادية تمتلك وحدها القوة العسكرية الكبرى • فبالقوة تستطيع الدولة اذا ما دعى الأمر أن تفرض سلطة القانون •

### نواة الدولة :

معظم الدول والامبراطوريات لا تخلق فجأة وانما تولد فى مكان ما ثم تنمو ببطء ، فعلمية النمو تحتاج الى العديد من السنين الى أن تصل حدودها الى حدود دول أقوى وأكبر منها فحينئذ يتوقف نموها وتأخذ الشكل والحجم الذى استطاعت أن تصل اليه • من أجل ذلك اختلفت أشكال وأحجام دول العالم • غير أنه يجب أن يلاحظ أن هناك الكثير من الدول التى نمت وتوسعت ثم وقف نموها لا لضعف منها فى الحصول على المزيد من الأراضى وانما لرغبتها فى عدم انخال أقليات كبيرة الى جسم الدولة ، كما أن هناك دولاً خرجت الى حيز الوجود ليس بناء على رغبة سكانها وانما نزولاً عند رغبة الدول العظمى والتى كانت تهدف الى تفكيك وحدة دولة من الدول • وخير مثل على ذلك هو تقسيم كوريا الى دولتين : شمالية وجنوبية وتقسيم فيتنام الى دولتين : شمالية وجنوبية • ومهما كانت الظروف التى لعبت فى اخراج أى دولة الى حيز الوجود فان معظم الدول التى تأسست انما نشأت فى أول أمرها فى منطقة صغيرة تعرف باسم منطقة النواة Core Area من هذه المنطقة بدأت الحكومة المكونة لفكرة الدولة تنطلق فى جميع الاتجاهات •

تتميز منطقة النواة عن غيرها من جميع أجزاء الدولة بصفات خاصة • فغالبا ما تشتهر بخصب أراضيتها ووفرة انتاجها وحصانتها الدفاعية وموقعها الجغرافى على مفترق الطرق الرئيسية • ومن مظاهر منطقة النواة أنها غالبا ما تتحول من اقتصاد يعتمد الى حد كبير على الاكتفاء الذاتى الى نوع من



التخصص الاقليمي فى انتاج السلع . وبهذا فان حجم التبادل التجارى يزداد مع المناطق المجاورة فيرتفع مستوى المعيشة فى منطقة النواه عن المناطق المجاورة . ويتطور الاقليم ونمو شبكة المواصلات فان منطقة النواه تزدهر ويكثر عدد سكانها فتتحول الى منطقة صناعية ، ونتيجة لهذا التطور وهذا النمو والازدهار فان الفرد الذى يترك قريته وينتقل الى منطقة النواه ليعيش فى مجتمع صناعى متقدم يصبح لديه طموحا وتطلعات الى استغلال الثروات التى جمعها . وبما أن المنطقة لا تحقق رغباته فانه يتطلع الى الاقاليم المجاورة لاستغلالها بالحصول على المواد الخام والأيدى العاملة الرخيصة وفتح أسواق جديدة للمنتجات المحلية . ومن هنا يبدأ التوسع نحو ضم الأقاليم المحيطة بمنطقة النواه . غير أن هناك حالات تتطلع فيها الأقاليم المجاورة الى الانضمام الى منطقة النواه وذلك نظرا لارتفاع المستوى الاقتصادى فى منطقة النواه ورغبتهم فى النمو والتطور . وهناك العديد من الأمثلة والنماذج التى يمكن تقديمها لتمثل منطقة النواه نورد هنا ثلاثة نماذج تمثل ثلاث بيئات جغرافية مختلفة احداها البيئة الصحراوية وخير ما يمثلها المملكة العربية السعودية، ثم البيئة الجبلية وتمثلها سويسرا وأخيرا بيئة السهول فى المنطقة المعتدلة وتمثلها بولندا .

#### ( ١ ) المملكة العربية السعودية :

اذا عدنا قليلا الى الوراء فاننا نجد أن الجزيرة العربية كانت مقسمة بين عدد من القبائل لكل قبيلة مركزها الخاص أو نواتها . ثم جاء الاسلام بقيادة محمد صلى الله عليه وسلم فتوحدت رايته وكانت مكة هى ذلك المركز أو هى منطقة الانطلاق . وبانتقال الرسول صلى الله عليه وسلم الى المدينة انتقلت معه منطقة النواه ، وبهذا يمكن اعتبار المدينة المنورة هى منطقة نواه الدولة الاسلامية لأن الرسول صلى الله عليه وسلم افتتح مكة منها وجعلها قبلة للمسلمين وبعد وفاة الرسول عليه أفضل الصلاة والسلام توسعت الدولة الاسلامية وانتشرت فضعت وتفككت مكونة العديد من الدويلات وكان لكل دولة نواتها . فالدولة الأموية تأسست فى دمشق ثم انتقل الحكم منها الى الدولة العباسية ، وهذه تعددت مناطق نواتها بين الأنبار والمدائن وأخيرا الى بغداد وبعد سقوط الدولة العباسية كثرت الدويلات وامتدت نحو شمال أفريقيا الى أسبانيا والى أن وقع معظمها تحت سيطرة الدولة العثمانية التى انطلقت من وسط آسيا الصغرى . ثم جاءت الحرب العالمية الأولى وقام الملك حسين

ملك الحجاز ليعيد توحيد الجزيرة العربية ومنطقة الشام . غير أن السياسة الانجليزية - الفرنسية حالت بين العرب وتحقيق أهدافهم وتسمت الدول العربية ، فاستولت فرنسا على سوريا ، وأعطيت لبنان كامل استقلاله والذي كان يتمتع باستقلال ذاتي قبل ذلك . كما قسمت بريطانيا مناطق نفوذها الى العراق وامارة شرق الأردن وفلسطين . أما الجزيرة العربية فقد تركت ليعوم جلالة المغفور له الملك عبد العزيز بن عبد الرحمن ال سعود بتوحيدها . وبما أن المملكة العربية السعودية قد قامت على أسس دينية فلقد أختيرت مكة لتكون العاصمة الدينية للدولة السعودية . علما بأن منطقة الانطلاق او مذاعة نواة الدولة السعودية كانت الرياض والمنطقة المحيطة بها . ولهذا فان الانتقال الى منطقة النواة السعودية كان امرا لا بد من تحقيقه . وبالفعل لم تمض سنوات كثيرة حتى تأسست العاصمة السياسية بمدينة الرياض ونقلت اليها المصالح الحكومية ، وبهذا أصبح للمملكة العربية السعودية عاصمتان ، أحدهما سياسية وهى منطقة النواة فى الرياض والاخرى دينية تاريخية فى مكة .

وهنا يجب أن نقف قليلا لنستعرض مراحل تكوين المملنة العربية السعودية . فاذا بحثنا عن الظروف التى سبقت قيام الدولة السعودية نجد أن الجزيرة العربية قد عادت الى الحياة القبلية التى كانت تسود بها قبل مئات من السنين وكانت مقسمة بين قبائل ودويلات وامارات متعددة من بين هذه القبائل آل قبيلة درع والتى كانت تقيم فى بلاد الدروع وفى القطيف . لقد انتقلت قبيلة آل درع الى منطقة اليمامة ووادى حنيفة وجعلوا مركزهم الرياض ، وكان من قبيلة آل درع رجل يدعى مانع المريدى حيث ذهب وقومه الى مكان يشرف على وادى حنيفة وعلى اثنى عشر كيلو مترا من الرياض وأقام هناك . فيما يعرف اليوم باسم الدرعية . لقد حكم مانع الدرعية وتعاقب أبنائه من بعده الى أن جاءت دعوة الشيخ محمد بن عبد الوهاب والذي جاء من العيينة عام ١١٥٨ واتفق مع أمير الدرعية محمد بن سعود على نشر دعوة الاسلام الصحيح والجهاد فى سبيل الله . وكان النصر حليفهم حيث انتشرت الدولة السعودية فى مطلع القرن الثانى عشر الهجرى او الثامن عشر الميلادى الى كل من نجد وعمان وحضرموت وعسير وسواحل تهامة والحجاز وبأبواب الشام .

وهذا الانتشار والتوسع افزع الدولة العثمانية والتى كانت تخشى تأسيس دولة عربية اسلامية تنافسها على الخلافة . من أجل ذلك اوعزت

الحكومة العثمانية الى محمد على حاكم مصر بمحاربة السعوديين . فجهز حملة بقيادة ابراهيم باشا ووصلت الى نجد واحتلت الدرعية عام ١٨١٨ هجرية . وبهذا فان الدولة العثمانية اتخذت موقفا عدائيا ضد الدولة السعودية الناشئة واخذت ترسل لها الجيوش من مصر والشام والعراق لمحاربتها والقضاء عليها حتى نجحت أخيرا بواسطة آل رشيد والذين يحكمون الجزء الشمالى من الجزيرة العربية وكان آخر حاكم هزمه وأخرجوه هو الامام عبد الرحمن بن فيصل والد جلالة المغفور له الملك عبد العزيز مؤسس المملكة العربية السعودية حيث التجأ الى الكويت .

غير أن جلالة المغفور له الملك عبد العزيز بن عبد الرحمن بن فيصل آل سعود والمشهور بشجاعته وحدة ذكائه وصبره على الشدائد يتوانى فى أن ينتقم لوالده ويعيد ملك آبائه وأجداده وخاصة وأنه كان يقاسى من الام الغربية والتشرد . لقد خرج جلالة الملك عبد العزيز من الكويت وعمره يناهز السادسة والعشرين . حيث وصل الى الرياض فى ٣ شوال عام ١٣١٩ هجرية والموافق ١٥ يناير عام ١٩٠٢ ميلادية ، واستولى عليها وقتل حاكمها « عجلان » الذى وكان ينوب فى حكم الرياض عن آل رشيد . ومنذ ذلك العام أصبحت الرياض نواة المملكة السعودية حيث انطلق جلالة المغفور له الملك عبد العزيز نحو الشمال والجنوب والشرق والغرب .

أما الدويلات والامارات والقبائل التى كانت تحتل الجزيرة العربية فى وقت انطلاقة تأسيس المملكة العربية السعودية فهى :

١ - الحجاز وكان يحكمه الهاشميون ، وكانوا يخضعون للدولة العثمانية .

٢ - عسير وكان يحكمه الادارسة ، وكانوا فى حروب مستمرة مع الدولة العثمانية .

٣ - نجد وكان يحكمه آل رشيد ، وكانوا مواليين للأتراك وكانت لهم مطامع توسعية نحو الكويت .

٤ - الاحساء وكانت تحكمه الدولة العثمانية بواسطة وال تركى .

٥ - وادى السرحان ( قريات الملح ) وكان يحكمه آل شعلان من قبيلة الرولة وهى بطن من قبيلة عنزه .

٦ - عدن وحضرموت ومسقط وعمان والبحرين والكويت ، هذه الدولات الساحلية كانت تحت سيطرة الاستعمار الانجليزى وكان جل هم الانجليز فى ذلك الوقت هو تأمين طرق التجارة بين الهند وأوروبا :

٧ - أما العراق والشام وفلسطين والأردن وعسير واليمن ، فكانوا تحت سيطرة الدولة العثمانية .

٨ - يمكن أن نضيف الى ما تقدم أنه كان للروس مطامع توسعية فى ايران ومنطقة الخليج .

٩ - كما كان للألمان مخططات للوصول الى الخليج عن طريق مد سكة حديد بغداد - برلين .

١٠ - وكان لاطاليا مطامع فى البحر الأحمر .

لقد انطلق جلالة الملك عبد العزيز بن عبد الرحمن بن فيصل آل سعود من الرياض ووجد الجزيرة العربية تحت راية الاسلام وحسب الجدول الزمنى التالى :

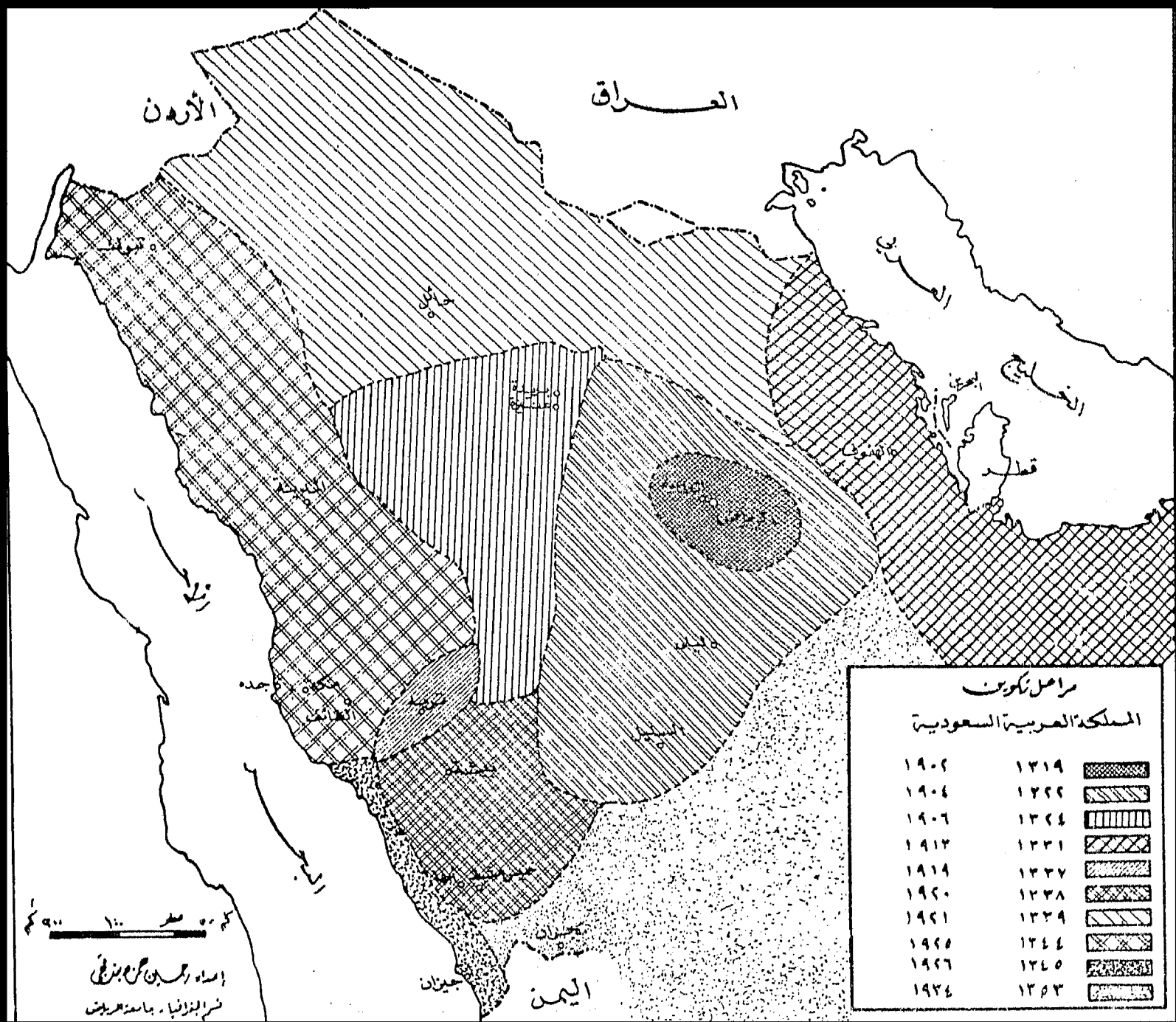
( أ ) فتح الرياض فى عام ١٣١٩ هجرية الموافق عام ١٩٠٢ ميلادية .

( ب ) فتح الخرج وشقراء والاقلاح فى الفترة ما بين عام ١٣١٩ - ١٣٢١ هجرية الموافق عام ١٩٠٢ - ١٩٠٤ ميلادية .

( ج ) فتح القصيم واستخلصه من آل رشيد وهزم الأتراك فى الفترة ما بين عام ١٣٢١ - ١٣٢٣ هجرية الموافق عام ١٩٠٤ - ١٩٠٦ ميلادية .

( د ) فتح الاحساء وأخضعها لحكمه فى الفترة ما بين عام ١٣٣٠ - ١٣٣١ هجرية الموافق عام ١٩١٣ - ١٩١٤ ميلادية .





- (هـ) فتح تربه والخرمه عام ١٣٣٧ هجرية الموافق عام ١٩١٩ ميلادية .
  - (و) فتح منطقة عسير عام ١٣٣٨ هجرية الموافق عام ١٩٢٠ ميلادية .
  - (ز) فتح حائل والجوف عام ١٣٣٩ هجرية الموافق عام ١٩٢١ ميلادية .
  - (ح) فتح الحجاز عام ١٣٤٤ هجرية الموافق عام ١٩٢٥ ميلادية .
  - (ط) فتح تهامة عام ١٣٤٥ هجرية الموافق عام ١٩٢٦ ميلادية .
- (ى) أعلن اسم المملكة العربية السعودية فى ٢١ جمادى الأولى عام ١٣٥١ هجرية الموافق ٢٢ سبتمبر عام ١٩٣٢ ميلادية .
- (ك) ضم نجران وبقية أجزاء المملكة عام ١٤٥٢ هجرية الموافق عام ١٩٣٤ ميلادية .

وهكذا استغرق توحيد المملكة العربية السعودية ما يقرب من الثلاثين عاما . ( شكل ١ ) .

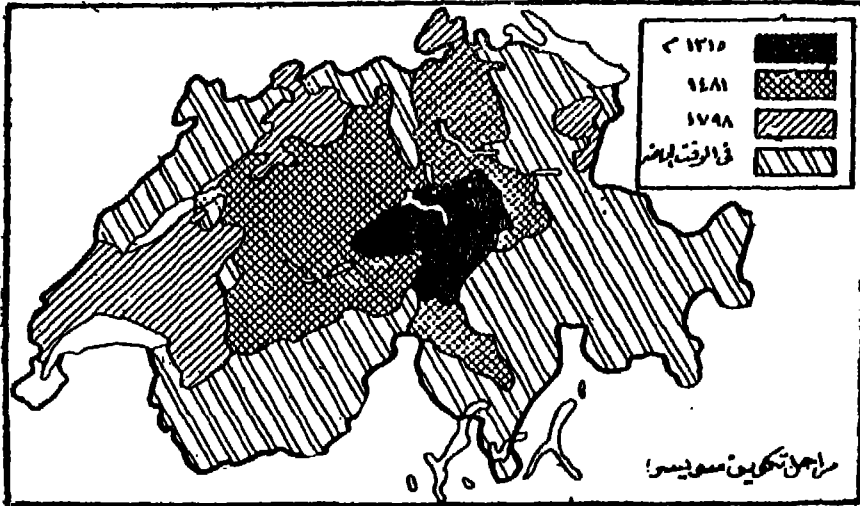
#### (ب) سويسرا : (١)

عندما افتتح ممر سنت جوثار St. Gothard بسويسرا فى أوائل القرن الثالث عشر كمر تجارى ، نمت التجارة بين سكان أواسط جبال الألب مما أدى الى تكس الثروة فى أيديهم . فالتجارة جاءتهم بالثروة والأفكار السياسية والتي تعتبر غريبة على سكان الجبال . هذه الثروة نعت الى الجبلين السويسريين الى السيطرة على التجارة والدفاع عنها . كما دفعتهم أيضا الى توسيع مناطق نفوذهم على المناطق التي حولهم ليحصلوا على أكبر فائدة من التجارة المارة بأراضيهم . ولهذا فلقد كانت منطقة النواة السويسرية هى الأقاليم الأربع حول بحيرة لوسرن والواقعة على الطريق المؤدى الى ممر سنت جوثار . هذه نقطة انطلاق الاتحاد السويسرى . وبما أن شعارهم كان فى ذلك الوقت هو « الحرية » وبما أن مستوى المعيشة لديهم كان أعلى من المناطق المجاورة لهم فقد تجمعت الأقاليم

---

1. Norman J. G. Pounds "Political Geography" McGraw-Hill Company Inc. New York 1963. p. 173.

المجاورة وانضمت واحدة بعد الأخرى الى الاتحاد السويسرى كما نراه اليوم . وبنمو الدولة السويسرية وانتشارها قلت أهمية ممر سنت غوتار حتى أصبح قليل الفائدة وانتقل مركز الثقل نحو الهضبة السويسرية حيث الظروف الطبيعية ملائمة لإنشاء المدن ومد السكك الحديدية وبذلك قامت مدن كثيرة مثل زيورخ Zurich وبيرن Bern ولوزان Luzen وغيرها كمراكز اقتصادية هامة فى الاتحاد السويسرى . ويحسن بنا أن نذكر أن التحول من منطقة النواة الى مناطق أخرى أفضل منها من ناحية الظروف الطبيعية بعد تطور الدولة أصبح أمرا ليس بالغريب . ( شكل ٢ ) .



( شكل رقم ٢ )

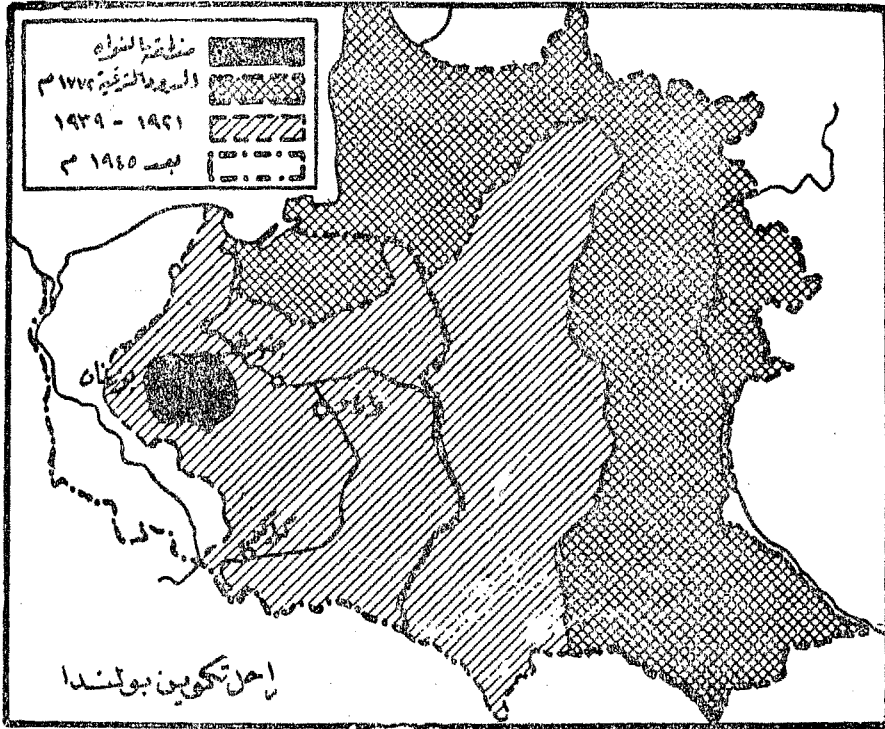
### (ج) بولندا : (١)

تكونت منطقة النواة البولندية بين نهري الأودر Oder والفيستولا Vistula . لقد كان هذا الاقليم يتميز بخصب تربته ووفرة انتساجه الزراعى بالإضافة الى أنه كان محميا بواسطة المستنقعات التى تحد نهر

(١) المرجع السابق صفحة ( ١٨٣ ) .



الأودر ونهر فالتة Walta ونهر نوتيك Notec • وعندما توفر الانتاج الزراعى والحماية الدفاعية تطور الاقليم من الناحية الحضارية عن الاقليم التى تحيط به مما أدى الى نمو عدد كبير من المدن كمدينة بوزنان Poznan ومدينة جنيزنو Gniezno وغيرها • وكانت التجارة تأخذ طريقها نحو الشمال الى البحر البلطى ونحو الجنوب الى نهر الدانوب، وقامت أول عاصمة فى بولند فى منطقة النواة الأولى يجنيزنو وعرفت هذه المنطقة باسم بولند العظمى ( وبلكوبولسكا Wielkopolska ) ويتجمع الثروة فى أيدي البولنديين اندفعوا نحو التوسع فنقلوا عاصمتهم الى بوزنان نحو الغرب ثم الى كراكاو Karkow نحو الجنوب وأخيرا الى وارسو Warsaw نحو الشمال الشرقى • فالسعودية وبولندا وسويسرا تشابهت حالتها فى تعدد العواصم فى كل منهما بعد نموها • ( شكل ٣ )



( شكل رقم ٣ )

مما تقدم يظهر لنا أن معظم دول العالم قد نشأت في مناطق معينة وهي ما سمينها بمناطق النواه وفي معظم الأحوال نجد أن منطقة النواه هي المنطقة المسيطرة على بقية أقاليم الدولة ولكن هناك حالات يتعدد فيها أكثر من اقليم لكل منه منطقة نواته ، وهنا يجب أن يلاحظ أن اجتماع مناطق النواه يعتمد الى حد كبير على مدى تقارب الثقافة بين تلك الأقاليم ، فأحيانا يفشل الاتحاد اذا افترق الى نقاط الالتقاء كما هو الحال بالنسبة لسكان كندا اذ يسعى الكنديون الناطقون باللغة الانجليزية الى الاتحاد مع الولايات المتحدة الأمريكية والتي يتكلم سكانها اللغة نفسها بينما يسعى الكنديون الناطقون باللغة الفرنسية الى الانفصال والاستقلال ويرجع السبب في ذلك الى أن لكل فئة ثقافتها ومنطقة نواتها المميزة والتي تقف حائلا أمام انسجامها مع الحضارة الأخرى وبالتالي فان عدم التوافق قد يهدد اتحادها .

وعلى غرار كندا نذكر على سبيل المثال الدول التالية : (١)

منطقة النواه	الدولة	منطقة النواه	الدولة
فستالة Castile	أسبانيا	زغرب Zagreb	يوغسلافيا
أراجوان Aragon		الصررب Oldscrhta	اتحاد جنوب أفريقيا
قطالونيا Catalonia		كيب تاون Cape Town	
سهل الافلان Waliacrian	رومانيا	دربن Durban	اكوادور
ترانسلفانيا Transylvania	باجيكية	إقليم القاد Veld	
المنطقة الفلمندية Flemings		كويتو Qulto	
المنطقة الوالونية Waloons		غواياكيل Guayaquil	

وعلى العكس من ذلك نجد دولاً أخرى كالولايات المتحدة الأمريكية والبرازيل وأستراليا ونيوزيلندا تتمتع بالوحدة والاستقلال على الرغم من تعدد القوميات داخل أراضيها ، وربما يرجع السبب في ذلك إلى أن القوميات المختلفة في هذه الدول تتمتع بثقافة وحضارة موحدة .

لاحظنا فيما سبق أن هناك عدداً من الدول التي نقلت عواصمها من مناطق نواتها حسب الظروف التي مرت بها فالصين مثلاً نقلت عاصمتها من مكان إلى آخر بين وادي الهوانج هو Wei-Ho و وادي اليانج تسي Yang-Tze إلى أن استقرت أخيراً في بكين : وكذلك الهند فإن منطقة نواتها الأصلية في وسط وادي نهر الكنج ولكن دخول المستعمر إليها خلق مراكز جديدة على الساحل الشرقي وفي كلكتا وعلى الساحل الغربي في بومباي غير أنها أعادت عاصمتها قريباً من منطقة نواتها الأولى بعد حصولها على الاستقلال .

وأخيراً هناك مجموعة من الدول ليست لها مناطق نواه على الإطلاق لأنها خرجت إلى حيز الوجود بواسطة عوامل خارجية ( الاستعمار ) دون الرجوع إلى رغبة تلك الشعوب في الاستقلال فمثلاً البانيا ظهرت على الخريطة من فوق طاولة مؤتمر لندن عام ١٩١٣ م . وظهرت غانا نتيجة اتفاق تم بين بريطانيا وفرنسا وألمانيا لاقتسام المستعمرات الأفريقية . ولقد تكررت هذه العملية في كل من آسيا وأفريقيا والشرق الأوسط . فبعض دول هذه المناطق خرجت إلى حيز الوجود دون أن يكون لها مناطق نواه أو دون أن ترغب شعوبها في الانفصال وتكوين دول مستقلة . غير أن العامل التاريخي قد أوجد شعوراً بالقوموية لدى شعوب هذه الدول فاتخذوا من عواصم دولهم المصطنعة مناطق تجمعوا حولها .

### عاصمة الدولة :

لقد تغير دور العاصمة مع تغير التاريخ البشري فلقد كانت منطقة نفوذ الدولة أصغر مما هي عليه الآن وربما يرجع السبب في ذلك إلى تأخر وسائل المواصلات لقد كانت سلطة الحكام على الأجزاء البعيدة من مركز الحكم ضعيفة جداً حتى أن نظام جباية الضرائب والتي كانت مثار اهتمام حكام القرون السالفة لم يكن دقيقاً وكان من الصعب نقل ما يجبي من الضرائب إلى

مقر الحاكم ، ولهذا كان لا بد للحاكم من أن ينتقل من اقليم الى آخر .  
وعندما ينتقل الحاكم لا بد وأن ينتقل معه وزراؤه وموظفوه تتبعهم عربات  
محملة بسجلات الدولة . ولم تكن هناك عاصمة دائمة بالمعنى الذى نعرفه  
اليوم بل كانت العاصمة هى حيثما نزل الحاكم . وهكذا نجد أن الحكام لم  
يستقروا فى مكان واحد مدة طويلة . غير أنه سرعان ما أصبحت السجلات  
كثيرة العدد . وأصبح من المتعذر نقلها من مكان الى آخر . من أجل ذلك  
تركت سجلات كل اقليم فيه .

أن الطبيعة البشرية تميل الى الاستقرار لهذا احب الحكام مدنهم التى  
ترعرعوا فيها واتخذوها عواصم لهم يقضون فيها معظم أوقاتهم . ونتيجة  
لهذا الاستقرار فلقد تركزت أعمال الدولة فى العاصمة . وخاصة بعد أن  
أنشئت البرلمانات وتعددت وظائف الحكومة فأصبحت مرتبطة بمصالح كثيرة  
يتعذر نقلها من مكان الى آخر اذا ما انتقلت الحكومة . وهكذا تطورت  
العواصم بسرعة كبيرة حتى أصبحت العاصمة فى كثير من الأحوال تمثل  
أكبر مدينة فى الدولة . ففى الخمسة والعشرين دولة أوربية كما نراها اليوم  
أصبحت العاصمة أكبر مدينة فى الدولة فيما لا يقل عن ثلاثة وعشرين دولة  
ولم تشذ عن هذه القاعدة سوى سويسرا وألمانيا الغربية . وأما الأولى  
فعاصمتها برن Bern وهى عاصمة لحكومة فدرالية محايدة . أما بون  
Boon عاصمة ألمانيا الغربية فهى عاصمة مؤقتة إذ أن ألمانيا بشطريها  
الشرقى والغربى تنتظر الوحدة والعودة الى عاصمتها السابقة برلين .  
أما بالنسبة للعواصم الآسيوية فلم تشذ عن هذه القاعدة سوى كل من تركيا  
والهند والصين . ويعود السبب فى ذلك الى عوامل تاريخية . وبالرغم من  
هذا فان عواصم هذه الدول تأتى فى المرتبة الثانية ، أما القارة الافريقية  
وأمريكا اللاتينية فان عواصمها بدون استثناء أكبر المدن فى جميع الدول  
ولا يستثنى من هذه القاعدة سوى العواصم الفدرالية .

### لماذا يتركز السكان فى العاصمة ؟

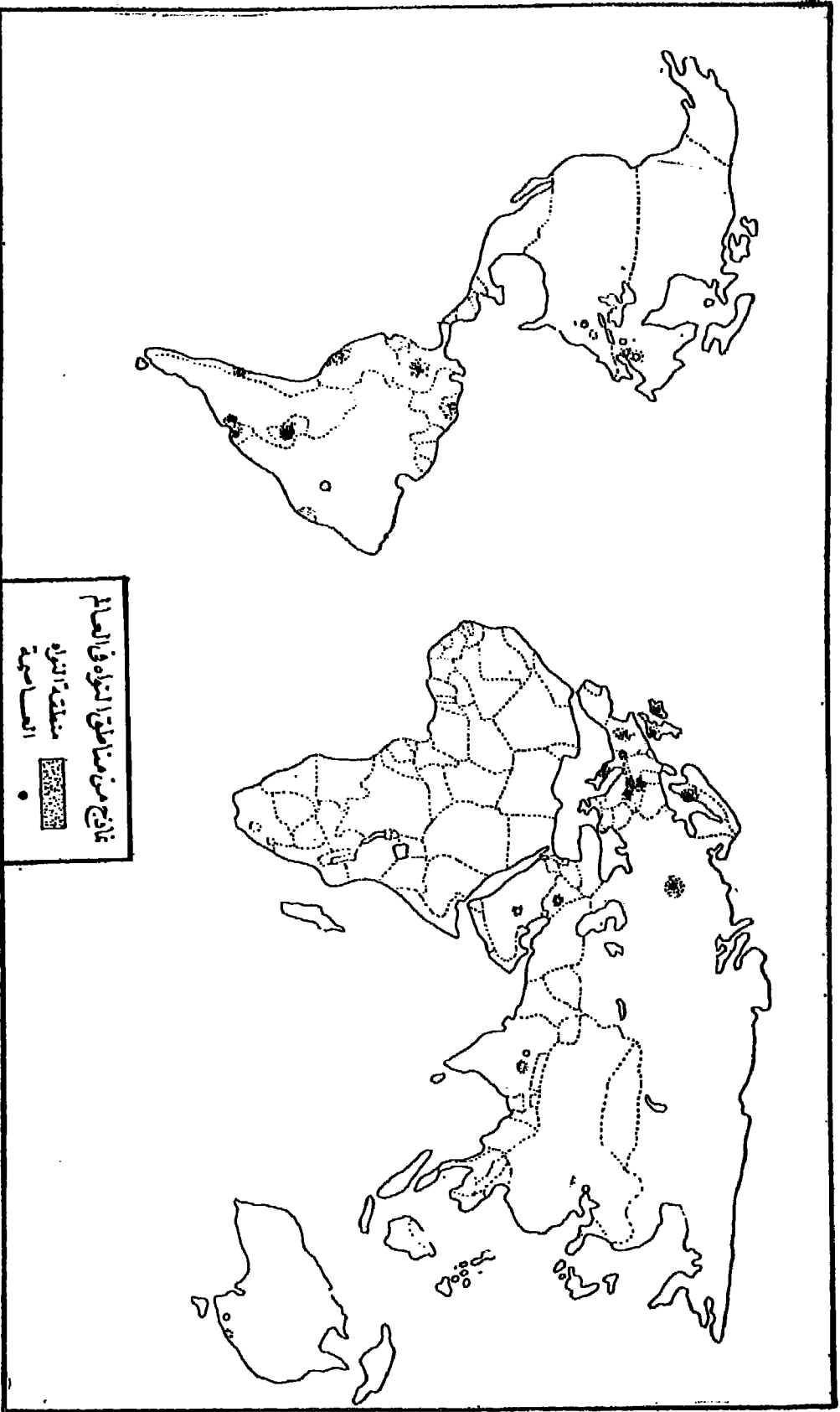
لقد أجاب على هذا السؤال الأستاذ مارك جيفرسون (١) عندما قام

1. Mark Jefferson; "The Low of the Primate city". Geographical Review  
XXIX No. 2 (1939) p. 226.

بدراسة تركيز السكان فى المدن الرئيسية فوجد أن الناس يتوجهون الى العواصم من أجل الالتحاق بالجامعات ودراسة الموسيقى والفن والعمل فى الصحافة والتجارة . ومن أجل كسب العيش . وكما وجد أن الأفراد يتركون مدنهم الصغيرة لأن الفرص المتاحة لهم فى المدن الصغيرة محدودة . ففى العواصم العديد من الفرص التى تجعل الفرد يجنى أرباحا أكثر من تلك التى يحصل عليها فى مدينته الصغيرة أو قريته أى أن فرص البيع والشراء والكسب فى المدن الكبرى أكبر منها فى المدن الصغرى ، من أجل ذلك نجد فى العاصمة أنشط التجار وأعظم المواهب وأمهر الصناع فى كل علم وفى كل فن . كما نجد فى العاصمة الشباب الطامح والباحث عن الشهرة والمال . وبهؤلاء الرجال تنمو العاصمة لأنها تضم رجالا من كل جزء من أجزاء الدولة بل أنها تضم أولئك الذين تركوا منازلهم وأهلهم بدافع قومى لا للكسب فحسب بل للمشاركة فى بناء صرح الدولة . من أجل ذلك نجد أن العاصمة قد تمثل جميع القوميات المتواجدة فى البلاد ، وحيث أن الفرد الذى ترك مدينته أو قريته وحضر الى العاصمة لم يفقد صلته بمسقط رأسه فان العاصمة تعتبر المدينة الموحدة بين أجزاء المدن والاقاليم داخل الدولة . من أجل ذلك يقال أن العاصمة هى روح الأمة وعقلها لأنها تجتذب شباب الأمة وعلماءها . يمكن أن يضاف الى ما تقدم بأن تجمع السكان بالعواصم اما يرجع الى سهولة الاتصال بالحكام ومن أجل تسهيل مهمتهم وقضاء مصالحهم . من هذا المنطلق يمكن أن تعرف العاصمة بأنها المكان الذى تمارس فيه الدولة جميع أو أحد سلطاتها الثلاث وهى السلطة التشريعية . والسلطة التنفيذية، والسلطة القضائية .

أما بالنسبة لموقع العاصمة فإنه يتوقف على عدة عوامل أهمها :

١ - أنها غالبا ما تقع فى منطقة النواة بعد أن تستكمل البلاد وحدتها ويرجع السبب فى اختيار هذا الموقع الى أن منطقة النواة تعكس العادات والتقاليد والقيم الروحية والتاريخية للدولة ، فباريس عاصمة فرنسا ، وبرلين عاصمة ألمانيا ، وروما عاصمة ايطاليا ، والرياض عاصمة المملكة العربية السعودية وغيرها ، كل هذه الدول اختارت مناطق نواتها لتكون عاصمة لها . ومن الملاحظ أن بعض هذه الدول تقاسى من هذا الموقع التاريخى نظرا لاتساع مساحة المدينة وكثرة عدد السكان وانتشار الصناعات المختلفة مما يعرض العاصمة الى مشاكل جمة كعدم نقاء الجو وعدم نقاء مياه



مناطق من مناطق الحبوب في العالم  
 منطقة القمح  
 الشعير

شكل (٤)

الشرب ، تود لو أنها تستطيع أن تنقل عاصمتها الى مدن أخرى أحسن حالا . وقد حدث هذا للندن وباريس وروما الا أنه أصبح من الصعب تغيير هذا الموقع نظرا لارتباط ذلك المكان بقيم تاريخية قديمة يفتخر بها شعب تلك الدولة . غير أن بعض الدول التي أهملت هذا العامل التاريخي غيرت مواقع عواصمها بحيث تتلاءم ومتطلبات العصر الحديث وحتى تستطيع الدولة أن تستفيد من المؤثرات الحضارية التي تأتيها من الخارج ، ومن بين هذه الدول بورما حيث نقلت عاصمتها من مدينة مندلاى Mandalay الى مدينة رانجون Rangoon . وتايلاند التي نقلت عاصمتها من مدينة أيوتا Ayutthaya الى مدينة بانكوك Bangkok أما الهند فقد نقلت عاصمتها من باتنا Batna بالقرب من دلهي الى مدينة كلكتا Calcuta نزولا عند رغبة المستعمر البريطانى والذى قدم من هذه البوابة . ولكن سرعان ما أعادتها الى نيودلهي بعد استكمال استقلالها . أما الاتحاد السوفيتى فقد نقل بطرس الأكبر عاصمته فى بداية القرن الثامن عشر من موسكو الموقع التاريخى الى مدينة سانت بطرسبرج ( لئنجراد ) الطاقة المظلة على الغرب رغبة فى الاتصال بدول أوربا الغربية ، ولكن ما لبث أن تغير هذا الوضع بعد ظهور الثورة الشيوعية وعادت العاصمة الى موقعها التاريخى القديم وهو موسكو ( شكل ٤ ) .

٢ - يراعى المركز المناسب لسهولة المواصلات بين أجزاء الدولة المختلفة . هذا الموقع اما أن يكون متوسطا فى قلب الدولة كموقع مدريد عاصمة إسبانيا وأنقرة عاصمة تركيا والرياض عاصمة المملكة العربية السعودية أو أن يكون على نهر من الأنهار الملاحية كموقع فيينا عاصمة النمسا والتي تعتمد على نهر الدانوب فى تجارتها الخارجية وموقع بلغراد عاصمة يوغوسلافيا عند ملتقى نهر مورافا بنهر الدانوب وموقع الخرطوم عاصمة الجمهورية السودانية عند ملتقى النيل الأبيض من مع النيل الأزرق وموقع باريس عاصمة فرنسا عند ملتقى نهر السين بنهرى الواز Oise والمـارن Marne . وهكذا . وأما أن تكون العاصمة على أحد البحار النشطة تجاريا وهنا يصبح الاهتمام بالتوجيه الجغرافى للدولة نحو الخارج وغالبا ما يختار المستعمر هذا الموقع ليكون على اتصال بالمستعمرات عن طريق البحر مثل الجزائر عاصمة الجزائر وسايجون عاصمة فيتنام الجنوبية وريودى جانيرو العاصمة السابقة للبرازيل وبوينس ايرس عاصمة

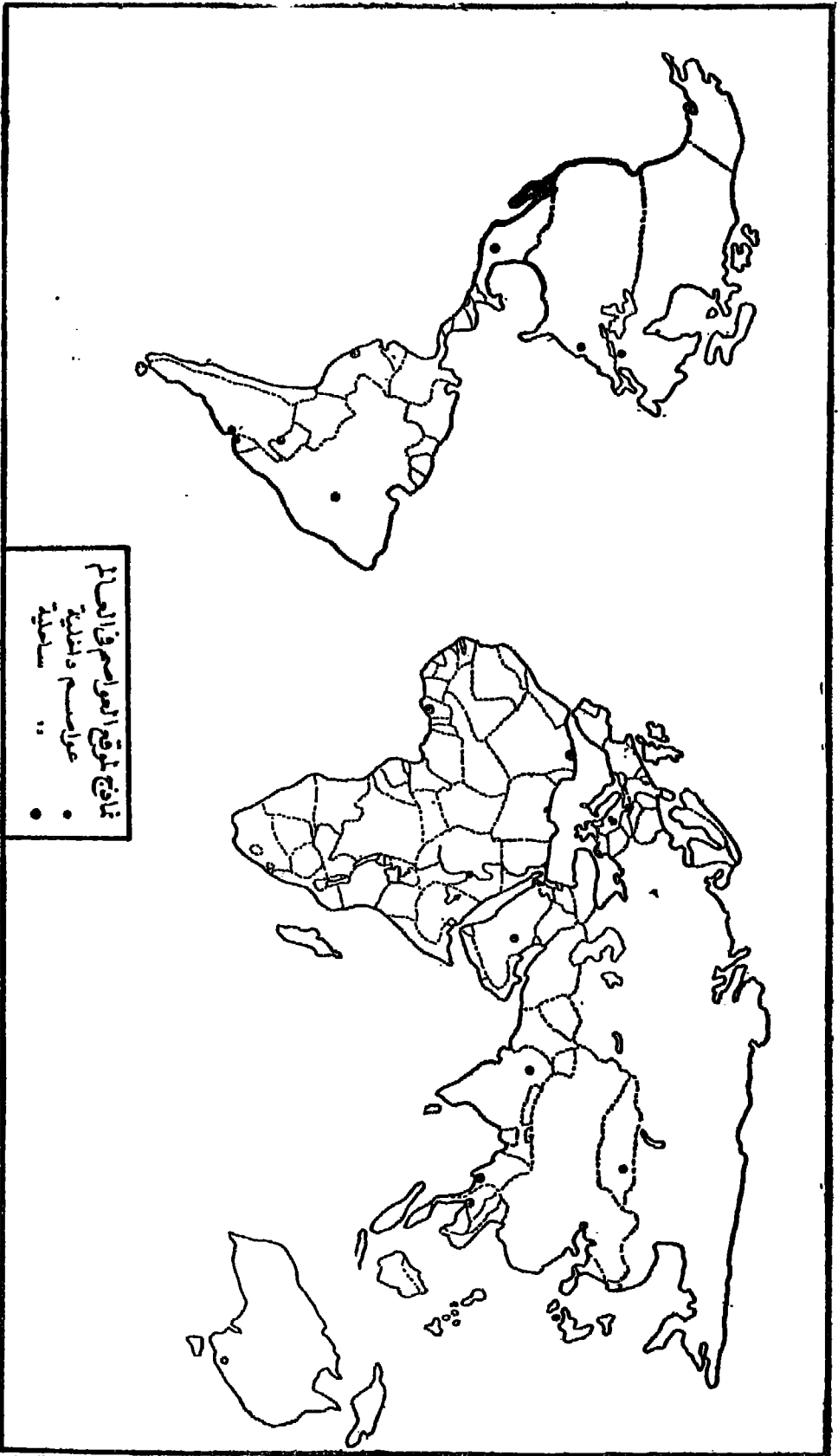
الأرجنتين • وقد لاحظنا سابقا بأن روسيا قد غيرت عاصمتها من موسكو الى مدينة لنتجراد عندما أرادت أن توجه نفسها نحو الثقافة الغربية •

٢ - أحيانا يفضل المركز التجارى الموقع الممتاز سواء كانت العاصمة تقع على منطقة سهلية خصبة او فى منطقة صناعية ، فمثلا باريس ولندن يتوسطان أقاليم خصبة وكذلك الحال بالنسبة لأوسلو عاصمة النرويج وبيروت عاصمة لبنان والقاهرة عاصمة جمهورية مصر العربية • ويرجع السبب فى اختيار هذا الموقع أن العاصمة دائما تنمو ويتكاثر عدد سكانها حتى تصبح أكبر مدينة فى الدولة وحيث أن سكان العاصمة فى حاجة الى المنتجات الزراعية والرعية لاستهلاكهم اليومي لذا فان من واجب المناطق التى تحيط بالعاصمة أن تمدها بحاجتها من الخضار والفواكه واللحوم والألبان • فاذا كان موقع العاصمة بعيدا عن السهول الخصبة فإنه يصبح من الضرورى استيراد متطلبات سكان العاصمة من مناطق بعيدة وهذا قد يرفع أسعار السلع الضرورية فى العاصمة • وقد يتوقف وصول تلك السلع التى لا تستغنى عنها أية أسرة اذا كانت الموارد تاتى من خارج حدود الدولة أوقات الأزمات الدولية فى المنطقة فتتعرض العاصمة لمشاكل توفير المواد الغذائية كالخضار والفواكه واللحوم والألبان • من أجل ذلك يراعى أن تركز العاصمة فى منطقة سهلية خصبة تمد العاصمة بكل أو بمعظم حاجتها من الغذاء ( شكل ٥ ) •

٤ - أن عامل الحماية والدفاع يعتبر من أهم العوامل فى اختيار موقع العاصمة • فمما لاشك فيه أن كل دولة تولى جل اهتمامها الى مشاكل الدفاع عد نفسها فى أوقات الحروب ان أن سقوط العاصمة فى أيدي أعدائها قد يترك أثارا سيئة فى نفوس الشعوب • من أجل ذلك تحاول الدول أن لا تكون عاصمتها قريبة من الحدود ولهذا أيضا قامت الحكومة التركية بنقل عاصمتها من مكان الى آخر حسب الظروف التى مرت بها الدولة • لقد كانت العاصمة فى مدينة برسا Bursa حتى عام ١٣٢٦ م ثم انتقلت الى ادرنة *Adrianople* نتيجة لتوسع الامبراطورية العثمانية نحو الغرب فى منطقة البلقان وأوربا الشرقية وبقيت العاصمة فى ادرنة حتى عام ١٤٥٣ م حيث انتقلت الى اسطنبول نتيجة لامتداد الامبراطورية العثمانية نحو وادى الفرات وادى النيل وشمال أفريقيا وشرق أوروبا •

ولكن ما لبثت الامبراطورية العثمانية أن تقلصت بعد الحرب العالمية





مناطق لموقع المواسم في الصحراء  
 • عواصم وأندية  
 • " " " "

شكل (٥٠)

الأولى ، فقام مصطفى كمال أتاتورك بنقل العاصمة الى أنقرة عام ١٩٢٣ م .  
فى وسط هضبة الأناضول حيث تتركز القومية التركية . وربما يرجع السبب  
فى نقل العاصمة الى أنقرة هو أن مدينة اسطنبول أصبحت مدينة دولية تكثر  
فيها القوميات المتنوعة وخاصة اليونانية ، كما أصبح مركز العاصمة غريبا  
على جسم الدولة بعد تقلص الامبراطورية العثمانية . ولهذا الهدف أيضا  
قامت الحكومة البرازيلية بنقل عاصمتها من مدينة ريو دى جانيرو  
Rio De Janeiro الى برازيليا Brasilia فى منطقة السفانا الواقعة  
فى الداخل الدافع الرئيسى لهذا التغيير هو أبعاد العاصمة من مكان يكثُر فيه  
الاجانب وتضيق فيه الصبغة القومية للبلاد الى مكان يتميز بالصبغة القومية  
البرازيلية . ولعل من أسباب انتقال العاصمة السياسية للمملكة العربية  
السعودية من مكة المكرمة الى مدينة الرياض يرجع الى هذه الأسباب  
بالاضافة الى أسباب أخرى ذكرناها سابقا .

وتتميز العاصمة عن غيرها من المدن بعدة ميزات أهمها أنها مقر  
الحكومة الرسمى حيث تتركز بها مبانى المصالح الحكومية المختلفة ومساكن  
الحكام والقضاة والمسؤولين عن ادارة شئون الدولة . وفى العاصمة يجتمع  
رؤساء الدول المختلفة وممثلوها كما تتركز معظم المصالح الاقتصادية مثل  
البنوك والشركات الأجنبية لتكون على اتصال دائم بالحكومة وعلى مقربة منها  
لحمايتها فى أوقات الأزمات السياسية كما تتجمع فى العاصمة النقابات  
والمنظمات العلمية والصناعية والتجارية لتكون على صلة وثيقة بالدولة ومع  
بعضها البعض . كما يتركز فى العاصمة رؤساء الطوائف الدينية وخاصة  
فى تلك الدول التى قامت على أسس دينية كالمملكة العربية السعودية  
والباكستان . ويجتمع فى العاصمة زعماء الأقليات فى الدولة كزعماء الصرب  
والكروات فى يوغسلافيا وزعماء الكنديين الناطقين بالملغة الفرنسية والناطقين  
بالانجليزية فى أوتاوا بكندا . وهكذا فالعاصمة هى المدينة التى تباشر فيها  
الحكومة أعمالها الرسمية وتتركز فيها الهيئات التشريعية والتنفيذية  
والقضائية ومنها ترسل الوزارات والهيئات الحكومية ممثلها الى جميع  
مدن الدولة .

أن معظم عواصم العالم تتمثل فى مدينة واحدة تختص بجميع الوظائف  
السابقة غير أن هناك حالات شاذة فى بعض الدول . فهولندا مثلا اختارت  
أمستردام لتكون العاصمة الرسمية للدولة بينما نجد أن أمور الدولة تقرر

بواسطة البرلمان الهولندي فى مدينة لاهاى ، وكذلك بوليفيا فان عاصمتها الرسمية مدينة لاباز Lapaz بينما نجد أن أمور الدولة تدار من مدينة سوكرا Sucre ولجمهورية جنوب أفريقيا وضع شاذ ، فلهذه الدولة ثلاثة عواصم بدلا من واحدة • وهنا نجد أن السلطات التشريعية والقضائية والتنفيذية تتوزع بين هذه المدن على التوالى كيب تاون Capetown وبلوم فونتين ، Bloemfontm وبريتوريا Pretoria أما الغرض من هذا التقسيم فهو ارضاء القوميات المتعددة التى تعيش فى جنوب أفريقيا فى كل من كيب تاون والأورنج الحرة والترنسفال •

وأخيرا هناك نوع آخر من العواصم وهى العواصم الفدرالية المحايدة بين الولايات التى تمثلها • فى الولايات المتحدة الأمريكية اقتطعت مائة ميل مربع من ولاية فرجينيا Virginia ومائة ميل مربع من ولاية ماريلاند Maryland لتكون مدينة واشنطن Washington D.C. العاصمة الفدرالية على شرط أن تكون محايدة حتى أن سكانها ليس لهم ممثلون فى الكونجرس الأمريكى • ومما تجدر الإشارة اليه أنه عندما اختيرت واشنطن كعاصمة للولايات المتحدة لم تكن حدود أمريكا فى ذلك الوقت تتعدى جبال الابلاش الواقعة شرقى الولايات المتحدة فى الوقت الحاضر • وبالرغم من أن موقعها فى الحاضر لا يمثل منطقة الوسط فى الولايات المتحدة الأمريكية كما كان وقت انشائها الا أنه أصبح من الصعب نقل العاصمة الى مكان آخر داخل القارة الأمريكية نظرا لتدخل العامل التاريخى الذى سبق شرحه • أما فى كندا فلقد كانت المناقسة شديدة بين الكنديين المتكلمين باللغة الفرنسية والكنديين الناطقين باللغة الانجليزية • فى عام ١٨٥٨ م تقرر أن يمكث البرلمان أربعة فصول فى مدينة تورنتو Toronto وأربعة فصول فى مدينة كويك Quebec نظرا لأن الطرفين لم يتفقا على موقع محايد • وأخيرا اقترح أن يعقد البرلمان فى قرية تقع على حدود المنطقة المتكلمة باللغة الانجليزية والمنطقة المتكلمة باللغة الفرنسية وجاء الدستور الكندى عام ١٨٦٧م ليحدد موقع العاصمة فى تلك القرية وهى ما تعرف اليوم بمدينة أوتاوا Ottawa العاصمة الفدرالية الكندية • أما استراليا فقد قامت المناقسة فيها بين سدنى Sydney ومدينة ملبورن Melbourne لاجتذاب العاصمة الى كل منهما غير أن الدستور الصادر فى عام ١٩١١ م قد نص على أن تكون العاصمة فى منطقة محايدة وبناء على ذلك اختيرت مدينة كانبرا

Canberra كعاصمة فدرالية • وعلى غرار واشنطن وأوتاوا وكانبرا  
اختيرت مدينة المكسيك كعاصمة فدرالية للولايات المكسيكية ومدينة  
Buenos Aires كعاصمة للارجنتين • ومدينة نيودلهي  
كعاصمة للهند •

## الفصل الثانی

### نمو الدولة وتطورها

#### توسع الدولة :

ليس من المغالاة أن نذكر أن معظم دول العالم لم تصل الى حجمها الراهن الا بعد أن اقتطعت اجزاء من الأراضي المجاورة لها . هذه العملية تعرف بعملية النمو والتي قد تستغرق عددا من القرون للتكامل . ان موضوع نمو الدولة وتطورها يعتبر من الموضوعات التي اثيرت في المناقشات العلمية والتي كتب عنها العديد من النظريات وقد يطول البحث لو حاولنا مناقشتها بشيء من التفصيل ، ولكن سنتناول نظريتين أحدهما ظهرت في ألمانيا والأخرى في فرنسا .

أما النظرية الأولى فقد اثارها الأستاذ فريدريك راتزل (1) عام ١٨٩٦ م وقد لاقت ردود فعل كثيرة في الأوساط العلمية والسياسية وخاصة وأن آراءه كانت بمثابة دليل للسياسة الألمانية التي جرت العالم الى حربيين عالميتين . لقد نشر راتزل مقالته عن قوانين النمو للدولة عام ١٨٩٦ م . والتي تتلخص في أن الدولة مثل الكائن الحي الذي يولد وينمو ويكبر وأن رقعة الأرض التي تحتلها الدولة لا تنمو الا بنمو الثقافة والحضارة والتقدم العلمي . فكلما انتشر سكان الدولة المتقدمة ثقافيا كلما حملوا معهم ثقافتهم . وبهذا فان الأراضي التي ينزلون بها خارج حدودهم هي التي تزيد من مساحة دولتهم . وهنا يجب ملاحظة أن ألمانيا دولة مزدحمة بالسكان وأن سكانها كانوا يهاجرون الى أراضي الدولة المحيطة بها . فراتزل يرى أن نمو السكان يجب أن يتم قبل نمو الدولة لأن السكان هم الذين يحتلون الأراضي التي سوف تتوسع فيها الدولة . ويرى أن عملية النمو والتوسع يجب أن تتم ببطء بأن يضاف الى جسم الدولة أجزاء صغيرة من الأراضي بحيث يمكن استيعابها وحتى تتفاعل الأرض، ومن عليها على حد تعبيره فاذا امتزجتا - التربة

1. Friedrich Ratzel "Die Gesetz Des Raumlischen Wachstunder Staaten"  
Petermans Mitteilungen Vol. 42 (1859).

ترجمة أهين محمود عبد الله « دراسات في الجغرافيا السياسية للعلم المعاصر »  
« مكتبة الانجلو المصرية » القاهرة ١٩٦١ م صفحة ٣٤ .

والسكان - فى بقعة ما فعندئذ يبدأ التوسع فى ضم قطعة أخرى صغيرة أيضا وهكذا . لقد نظر راتزل للحدود السياسية على أنها الاطار المغلف للدولة وأن حدود الدولة تبين مدى اتساع الدولة وما وصلت اليه من نمو . فالدولة اذا فى نموها ينبغى أن تهتم بنوعية الأراضى التى تضمها فلا تضم سوى الأراضى ذات القيمة الاقتصادية كأن تكون سهولا خصبة أو أنهارا يستفاد منها أو مناطق ساحلية تطل على بحار دولية نشطة أو أن تكون الأراضى غنية بالثروات المعدنية . فنظرية راتزل تحدد أن توسع الدولة يجب أن لا يتم الا اذا وجدنا ازديادا سكانى وكانت هناك حاجة ماسة للحصول على الغذاء . أى أن هناك حاجة ملحة للتوسع لأن شهية الدولة للتوسعية سوف تزداد كلما استطاعت الدولة أن تضيف أراضى جديدة . فالتوسع سوف يقوى الرغبة فى التوسع .

فنظرية راتزل تتلخص فى أن الدولة كالكائن الحى يولد وينمو ويتعرض للفناء . وأن للشعب الحق فى أن يضغط على حدود الدولة ويوسعها اذا كانت أراضيه لا تكفى سكانه غير أن التوسع والانتشار مرتبط بمدى سمو حضارة الدولة لأنه لم يحصل قط فى التاريخ البشرى أن جماعة بدائية وغير متحضرة كان لها سلطة كبيرة واسعة النفوذ . ويرى راتزل أن الدولة الصغيرة فى طريقها الى الانقراض وأنها سوف تصبح أجزاء من دول كبيرة قوية تحتل القارات الرئيسية . حقيقة أن لنظرية راتزل بعض الصحة فالدولة تتوسع طالما أراد حكامها ذلك وكانت لديهم القوة الكافية لتحقيق أهدافهم أما اذا افتقرت الدولة الى القوة أو نالها ضعف فى قواها فانها سرعان ما تفقد المناطق التى توسعت فيها ولدينا من الأمثلة الشئ الكثير فهذه الامبراطوريات الكبيرة كامبراطورية النمسا والمجر والامبراطورية العثمانية والامبراطورية البريطانية كل هذه الامبراطوريات أصبحت دولا صغيرة بعد أن كان يطلق عليها فى يوم من الأيام اسم الدول العظمى .

أما النظرة الثانية فان رائدها هو العالم الفرنسى المشهور « جان جاك روسو (١) » . الذى ينظر الى نمو الدولة من ناحيتين هما :

---

1. Jean Jacques Rousseau "Contract Social" Qoted in C. E. Vaugham ed. "The Political Writing of Rousseau". Cambridge University Press, Cambridge (1915) Book 11 ch. 9.

١ - اتساعها الجغرافي .

٢ - ازدحامها السكاني .

ويرى جان روسو أن حجم الدولة يتوقف الى حد كبير على النسبة بين مساحتها وازدحام سكانها ، فيقول أن الرجال هم الذين يصنعون الدولة غير أن الأرض هي التي تمدهم بالغذاء . فالحجم المثالي للدولة هو ذلك الحجم الذي تصل اليه الدولة عندما تكون اراضيها قادرة على امداد سكانها بالمواد اللازمة لهم أو عندما يصل الشعب الى نقطة يستطيع منها أن يستغل كل ما تنتجه اراضيها فاذا وصلت الدولة الى هذا المستوى فهي بذلك تكون قد وصلت الى أقصى قوتها وتطورها . ولكن عندما تصبح الأرض واسعة بالنسبة لعدد السكان الذين يقطنونها فان مشكلة الدفاع عنها تصبح من أهم المشاكل التي تواجه الدولة : هذا من جانب . ومن جانب آخر فعندما تكون الأرض غير كافية لمتطلبات السكان فان الدولة تصبح تحت رحمة جيرانها الذين يمدونها بما ينقصها من زاد وهذا قد يدعو الدولة الى العدوان والتوسع عندما تتوفر لديها القوة الكافية حتى تستكمل مستلزماتها . فالأرض لا تحتل الا اذا كان هناك من يسكنها . فالدولة المثالية في نظر « روسو » هي تلك الدولة التي ليست كبيرة بحيث يصعب الدفاع عنها ، وليست صغيرة بحيث تحتاج الى من يدافع عنها . لقد كتب « جان جاك روسو » مقالته هذه في وقت كانت فرنسا تناقش ما اذا كان من المستحسن أن تضم اليها اقليم سافوا Savoy . أم لا وكانت لأسئلة الدائرة في ذلك الوقت ما اذا كان اقليم سافوا سيجعل من فرنسا دولة واسعة يصعب ادارتها وهل كانت فرنسا في حاجة الى ذلك الاقليم . لقد حاول « روسو » أن يشرح العلاقة بين حجم الدولة وعدد السكان فقال أنه كلما كبرت الدولة فان العلاقات الاجتماعية بين سكانها تتفكك وتصبح ادارة الرقعة الواسعة الكبيرة من الأمور الصعبة نظرا لبعدها المسافة والتي قد ينتج عنها انخفاض في كفاءة الاداريين . هذا بالنسبة للقرنين الثامن عشر والتاسع عشر .

اما بالنسبة للقرن العشرين ونتيجة لتطور وسائل المواصلات البرية والبحرية والجوية وتقدم وسائل المواصلات السلكية واللاسلكية فان حكم المناطق الواسعة أصبح أمرا لا يشكل صعوبات كبيرة للمسؤولين . بل العكس فان حجم الدولة ومساحتها الكبيرة أصبح مقياسا هاما لقوتها وأهميتها .

فكلما كبرت المساحة زادت موارد الثروة الاقتصادية . وهذا بدوره يعطى الفرصة لتنوع الانتاج . كما يعطى الدولة مركزا أفضل فى نموها الاقتصادى والسياسى . فامتداد مساحة الدولة يعتبر المجال الحيوى الذى تواجه به الدولة زيادة عدد سكانها فى المستقبل وخاصة اذا كانت تلك الاراضى من النوع الذى تتوفر فيه وسائل الانتاج . اما صغر مساحة الدولة فقد يكون عائقا لتقدمها الاقتصادى والاجتماعى وهذا بدوره قد يجبر السكان على الهجرة وخاصة اذا كانت تلك الدولة الصغيرة تضم بقاعا جبلية قليلة الانتاج مثل لبنان واليونان وبعض دول أمريكا الوسطى . فلو دققنا النظر فى عدد اللبنانيين الذين يعيشون خارج لبنان لوجدناهم أضعاف أولئك الذين يعيشون بداخلها ولو كان كل أفراد الشعب اللبنانى يعيشون بداخل لبنان لما كانت دولة صغيرة . ومما يجدر ملاحظته أن المساحة وحدها لا تكفى لتكامل قوة الدولة فقد تتمتع الدولة بمساحات كبيرة والجزء الأكبر من هذه المساحة عبارة عن اراضى صحراوية قاحلة أو سهول جليدية غير منتجة تقف عقبة فى مد شبكة المواصلات والتى بدورها تعرقل عملية الدفاع عن البلاد .

أما اذا كانت الدولة ذات المساحة الكبيرة تتمتع بموارد طبيعية متعددة وكثافة سكانية مناسبة وقدرة تقنية عالية فان ذلك سوف يكون نعمة على البلاد وخير مثل لهذه الدولة هى الولايات المتحدة والاتحاد السوفيتى ، فكلاهما تتمتع بأراضى شاسعة تتنوع فيها الظروف المناخية والنباتية وهذا بدوره ينعكس على تنوع الانتاج الزراعى والرعى بالإضافة الى تنوع الثروة المعدنية ومصادر القوى المختلفة . فبالرغم من أن كثافة السكان فى كلتا الدولتين ليست عالية الا أن تقدمهما التقنى قد ساعدهما على استغلال مواردهما الطبيعية على أفضل وجه . وعلى النقيض من ذلك نجد الهند والصين يتمتعان بالمساحة الواسعة وعدد السكان الوفير الا انهما يفتقران الى التقدم التقنى والتنظيم الادارى .

أما اذا كانت الدولة تمتلك اراضى واسعة ولكنها فقيرة فى عدد سكانها وتقدمها التقنى فان قوتها ومكانتها الدولية تصبح أقل من الدول ذات المساحة الواسعة والمتقدمة علميا وتقنيا . فمثلا كندا والبرازيل واستراليا والمملكة العربية السعودية والجزائر تمتلك مساحات شاسعة من الاراضى الا أن امكانياتها الاقتصادية محدودة بالنسبة للولايات المتحدة الأمريكية والاتحاد السوفيتى . فمعظم الاراضى الكندية تحتلها الغابات الصنوبرية والاراضى



المتجمدة معظم العام • بينما تحتل الغابات المدارية معظم الأراضي البرازيلية •  
وتحتل الصحارى جزءا كبيرا من استراليا والمملكة العربية السعودية  
والجزائر ، وعلى غرار هذه الدول نجد أن جمهورية مصر العربية تزيد  
مساحتها على مليون كيلو متر مربع بينما يتركز سكانها فيما لا يزيد عن ٣٪  
من مساحتها الكلية • أما بقية الأراضي فانها تبدو حاليا غير ذات قيمة  
اقتصادية كبيرة وأن عدد سكانها أخذ فى الزيادة يوما بعد يوم • ففى هذه  
الدول نرى أن كبر المساحة لا يجلب للدولة سوى المتاعب ورفع تكاليف مد  
الطرق وصيانتها • فالقيمة الحقيقية لمساحة الدولة لا تقاس بعدد الكيلو مترات  
أو الأميال المربعة بقدر ما تملكه من مصادر الثروة الطبيعية وتقدم الأمة  
ورقيها •

قد يكون لهذه النظريات بعض الصحة فهذه ألمانيا حاولت أن تكون دولة  
كبيرة على حساب جيرانها من الدول ولم يمض وقت طويل على هزيمة  
ألمانيا فى حربين عالميتين حتى ظهرت دولة اسرائيل فى العالم العربى منتهجة  
اسلوب ألمانيا فى نظرية التوسع • لقد ولدت عام ١٩٤٨ م ، ولم يأت عام  
١٩٦٧ حتى تضاعفت اراضيها ولا زالت تخطط لاضافة اراض جديدة من  
جنوب لبنان ومن الأراضي السورية • غير أن اسرائيل طبقت نظرية راتزل  
بطريقة مختلفة فى ترتيب شروط النمو حيث بدأت باحتلال الأراضي ثم زيادة  
عدد السكان بواسطة طلب المزيد من المهاجرين اليهود من جميع أنحاء العالم •  
علما بأن الثقافة التى ينشرونها هى الثقافة الغربية لأن الثقافة الغربية هى  
الثقافة المتفوقة فى الوقت الحاضر على بقية الثقافات داخل اسرائيل • ولأن  
عدد القادمين من أوروبا بشطريها الشرقى والغربى يزيد من عدد القادمين من  
الشرق • فاذا ما وصل المهاجرون وازدحمت بهم البلاد دفعوا بحدودهم  
بالاعتداء على الدول المجاورة واحتلوا اراضيها • وهنا تصبح الخطوة  
الأولى بعد الاحتلال هو تغيير معالم الأرض حتى يصبح الطابع الغالب على  
الأرض هو الطابع اليهودى وليس الطابع العربى • لقد اتبعت اسرائيل  
نصيحة راتزل فى النمو ببطء وذلك باضافة أجزاء صغيرة الى جسم الدولة  
كل عشرة سنوات حتى يتمكنوا من استيعابها وضمها وحتى لا يصابوا  
بالتخمة باضافة اراض كبيرة لا يستطيعون استيعابها بل تسبب لهم مشاكل  
جمة كما أنهم يراعون نوعية الأراضي التى يضمونها بأن تكون لها قيمة  
اقتصادية مثل السهول الزراعية فى كل من الضفة الغربية ومرتفعات الجولان

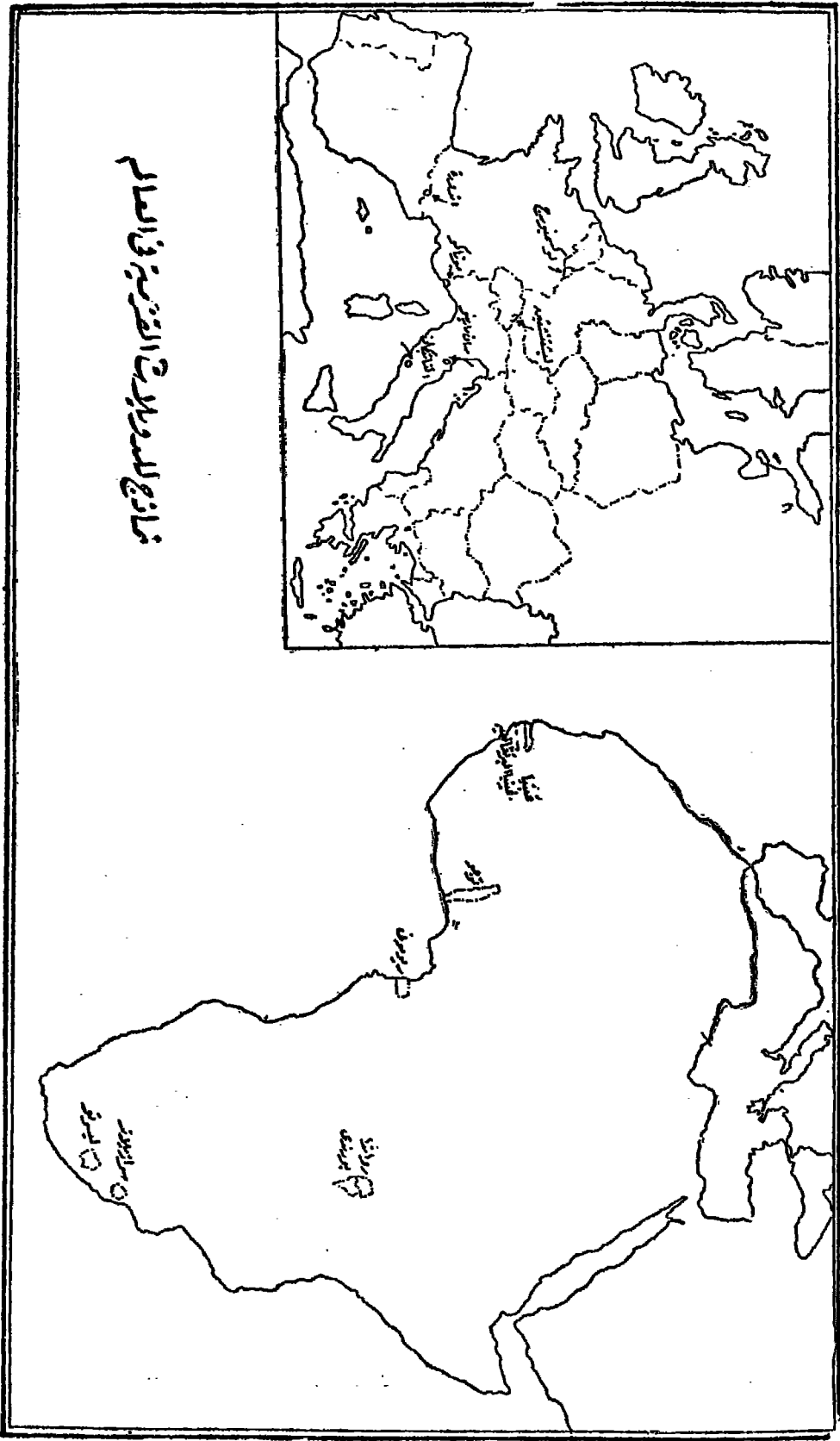
والمناطق الغنية بالمعادن فى سيناء • علما بأن اسرائيل قامت بانشاء خطوط أنابيب لنقل البترول من خليج العقبة والى البحر المتوسط لتساهم فى التجارة الدولية للبترول وتحصل على جزء كبير من البترول الذى كان يمر بقناة السويس ، وبهذا يصبح للأراضى التى ضمتها قيمة اقتصادية •

اما اذا استثنينا كلا من المانيا واسرائيل فان نظرية توسع الدولة ونموها وعلى الأقل منذ الحرب العالمية الثانية وحتى الوقت الحاضر يصبح أقل أهمية بل أن تفكك الدول وانفصالها تصبح الظاهرة الجديدة التى أعقبت الحروب العالمية • فعدد أعضاء الأمم المتحدة قد تجاوز المائة والأربعين دولة مستقلة وأن هذا العدد أخذ فى الزيادة نتيجة لحركات التحرر والاستقلال • وتعتبر معظم دول العالم متوسطة وصغيرة الحجم ، فعدد الدول العملاقة محدود للغاية إذ لا يزيد عن ست دول هى الاتحاد السوفيتى ، والصين ، والولايات المتحدة الأمريكية ، وكندا ، والبرازيل ، واستراليا • ثم تلى هذه المجموعة دول أصغر منها مثل المملكة العربية السعودية ، السودان ، والجزائر ، والأرجنتين • تليها جمهورية مصر العربية ثم ليبيا وتشاد واتحاد جنوب أفريقيا ، وايران ، وأندونيسيا ومنغوليا ، والمكسيك ، وهكذا تستمر الدول أخذة فى الصغر حجما الى أن تاتى الدول القزمية فى نهاية القائمة لتضم سنغافورة ، ولوكسمبرج وأندورا Andora (١) ولشتنشتين Liechtenstein ، وسان مارينو San Marino وموناكو Monaco والفايتكان Vatican City • (شكل ٦) (١) •

### شكل الدولة :

يعتبر شكل الدولة من أهم المواضع المدرجة فى جدول أعمال مؤتمر السلام بعد الحرب العالمية الثانية وخاصة وأن السبب المباشر لقيام الحرب العالمية الثانية كان شكل المانيا الشان نتيجة لمنح بولندا ممرا برىا عبر الأراضى

- 
- (١) اندورا تخضع للنفوذ الاسبانى
  - لشتنشتين : تقع غرب النمسا
  - سان مارينو : تقع فى شرق ايطاليا
  - موناكو : تخضع للنفوذ الفرنسى
  - الفاتيكان : وهى جزء من مدينة روما بايطاليا



منازل للدول والبلدان القريبة في العالم

شكل ( ٦ )

الألمانية ليوصلها ببحر البلطيق مما جعل الأراضى الألمانية تنشط الى شطرين • تلى ذلك حرب ضارية بين الهند وباكستان كان الهدف منها تعديل شكل باكستان الشاذ • وبالنظر الى خريطة العالم السياسية نجد أن اشكال الدول تنقسم الى مجموعات :

### ( أ ) مجموعة الدول المندمجة Compacted States

تتميز الدول المندمجة بتماسك اجزائها بحيث لا تفصل اجزائها بعضها عن بعض مناطق بحرية أو بها تنوعات تدخل أجسام دول أخرى أو بها جيوب لدول مجاورة أو أن تكون أجزاء من أراضيتها معزولة وراء أراضى دولة أخرى ونجد أن حدود الدولة المندمجة ليست طويلة بالنسبة لمساحتها وهذا ما يسهل عملية الدفاع عنها والمحافظة على وحدتها واستقلالها • فالشكل المثالى للدولة المندمجة هو الشكل الدائرى أو المربع كشكل فرنسا وسويسرا وجمهورية مصر العربية وبلجيكا ورومانيا والمجر والمكسيك والمملكة العربية السعودية هذا الشكل يساعد الدولة على مد شبكات المواصلات واتصال العاصمة بجميع اطراف الدولة وهذا بدوره أيضا يساعد على حفظ الأمن وسرعة الدفاع عن الوطن • أما الدول التى تتميز بوجود بروز أو نتوء فى جسمها فانها فى كثير من الحالات تتعرض للعديد من المشاكل مع جيرانها • وربما يرجع السبب فى اعطاء دولة من الدول نتوء هو :

١ - أن تفصل بين مناطق نفوذ دولتين كبيرتين كنتوء وإخان Wakhan Strip بأفغانستان والذي وضع ليفصل بين الاتحاد السوفيتى فى الشمال ومناطق النفوذ البريطانى فى الجنوب •

٢ - أن يحرم دولة من الوصول الى البحر كنتوء بروسيا قبل الحرب العالمية والذي كان يفصل بولندا من الوصول الى البحر البلطى •

٣ - أن يوصل دولة داخلية حبيسة بالبحر كالممر البولندى ( ممر دانزج ) الذى اقتطع من الأراضى الألمانية ليوصل اراضى بولندا ببحر البلطيق •

٤ - أن يصل دولة بنهر دولى كنتوء كابريفس Coprivi's

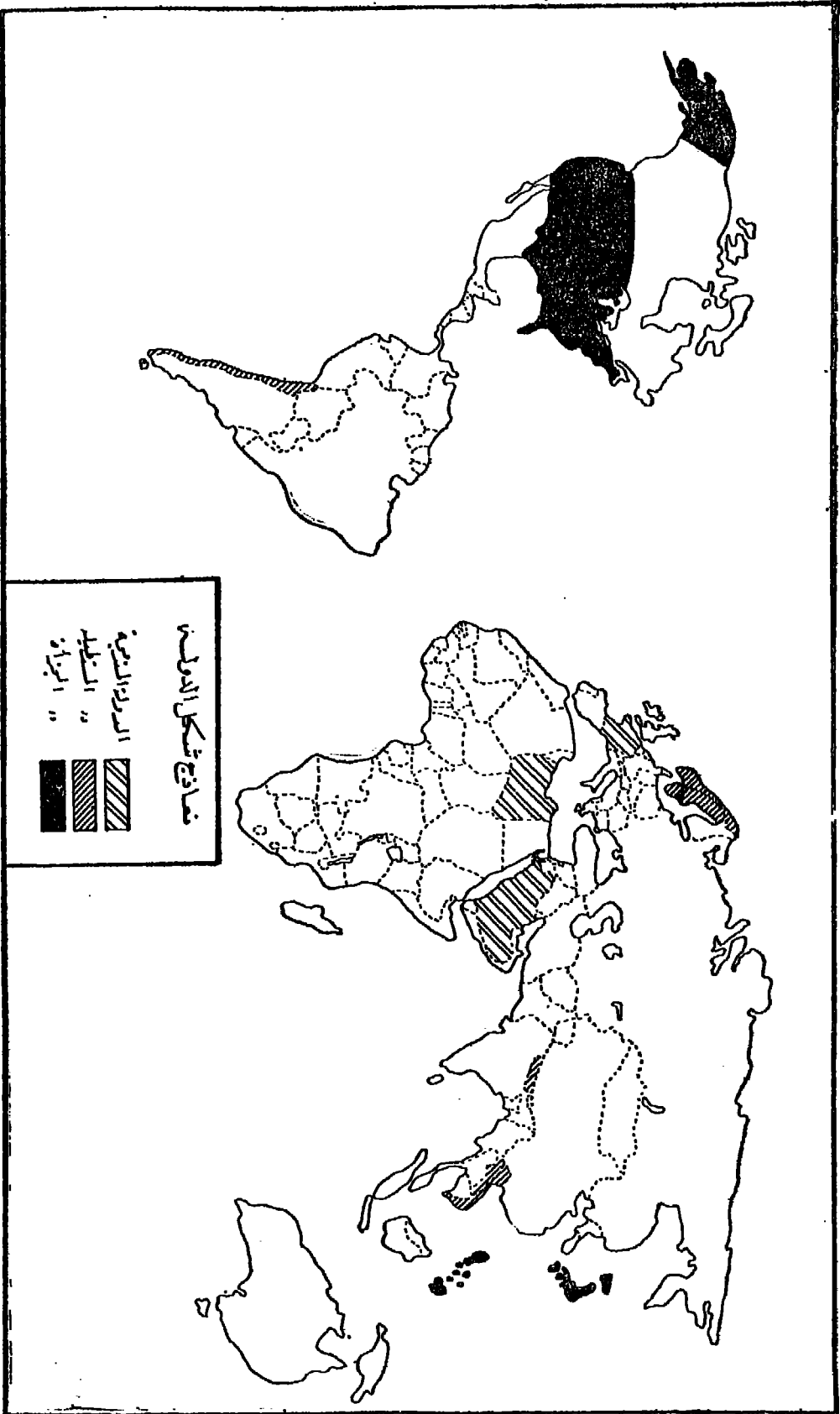
والذى يصل بين أفريقيا الجنوبية الغربية ( ناميبيا ) بنهر الزمبيرى .

حقيقة ان المر البولندى كان من بين الأسباب التى قادت الى قيام الحرب العالمية الثانية أما بقية التتراءات فلم تثر مشاكل دولية حتى وقتنا هذا ولكن لا يعنى ذلك انها لن تكون مصادر ازمات دولية فى المستقبل ( شكل ٧ ) .

#### Attentinated States (ب) مجموعة الدول المستطيلة

تواجه الدول المستطيلة العديد من المشاكل أهمها طول حدودها وصعوبة مراقبتها والدفاع عنها . فالصلة بين العاصمة وبقية أجزاء الدولة قد لا تكون وطيدة وخاصة اذا كانت هناك عقبات طبيعية كوجود سلاسل جبلية عالية تقطع أجزاء الدولة .

تنقسم الدول المستطيلة الى نوعين ، أحدهما دول تمتد على طول السواحل مثل فيتنام بقسميها الشمالى والجنوبى وجمهورية تشيلى والأرجنتين والنرويج . هذه المجموعة من الدول وخاصة النرويج وشيلى تعاني من عدم وجود خطوط سكك حديدية تغطى الدولة من أقصىها الى أقصىها . فاذا كانت بعض الدول المستطيلة لديها بعض الطرق البرية التى تصل أجزاء الدولة فان البعض الآخر يفتقر الى هذه الميزة . فمعظم الدول الساحلية تعتمد على الملاحة البحرية فى الاتصال بين أجزاء الدولة . وهذه الوسيلة تعرض وسائل المواصلات للدول المعنية الى مخاطر البحار والمحيطات والتى تخضع لحالة البحر والظروف المناخية ومشاكل المد والجزر . أما القسم الثانى من الدولة المستطيلة فهى الدولة الداخلية مثل لاوس وتشيكوسلوفاكيا والنمسا . هذه الدول تتميز بوجود الحواجز الجبلية والتى تمتد على طول تلك الدول كما يترقب عليه عرقلة وسائل المواصلات وهذا بدوره ينعكس على شعور الشعوب التى تتألف منها هذه الدول . لقد أدت الحواجز الجبلية فى تشيكوسلوفاكيا الى فصل الشعبين المتكون منهما الدولة وهما التشيك والسلوفاك والى عدم انسجامهما رغم مضى مدة من الزمن منذ توحيدهما والتى كانت كفيلا بأن يندمجا ويكونا شعبا واحدا . ولقد حدث فى النمسا مثل ما حدث فى تشيكوسلوفاكيا حيث طالب الاقليم الغربى من النمسا والمعروف باقليم فورارلبرج بالانفصال على النمسا والانضمام الى الاتحاد السويسرى نظرا لبعده المسافة بينه وبين عاصمة النمسا ( فيينا ) وقربه من الاتحاد السويسرى .



من المعروف أن تماسك أجزاء الدولة فى مكان واحد يعتبر من أهم مقومات وحدة الدولة والسيطرة على أراضيها وسهولة ادارتها • غير أن هناك عددا من الدول المكونة من أراضى متناثرة مثل المملكة المتحدة واليابان ونيوزيلندا ويمكن أن نقسم الدول المجزأة الى قسمين :

المجموعة الأولى : وتتكون من عدد من الجزر والى تطول حدودها وبالتالي فانها تواجه مشكلة عدم القدرة على الدفاع عن نفسها بالاضافة الى صعوبة تحديد مياهها الاقليمية حيث أن ضيق المسافة بين الجزر ووقوعها على طرق التجارة الدولية يجعل الدول البحرية الكبرى تطالب بتحويل الممرات الدولية حتى لا تقف الحدود الاقليمية للدولة حجر عثرة فى سبيل التجارة الدولية • هذا من جانب ، ومن جانب آخر فان القوات العسكرية للدولة سوف تتوزع على جميع سواحل الجزر فى حالة الاعتداءات الخارجية وهذا ما يضعف قدرة الجيش لأن وحدته فى مكان واحد تجعل منه قوة •

لقد حمل لنا التاريخ العديد من الأمثلة على تطور القوى البحرية وسيطرتها فلقد كانت الدانمرك تمتلك جزءا من الجزر البريطانية وجزءا من جنوب السويد بالاضافة الى عدد من الجزر • كما كانت مملكة الانجلو نورمان تحتل جنوب انجلترا وشمال فرنسا وكانت السويد تسيطر على البحر البلطى بجميع سواحلها واستولت اليابان على الشواطىء المقابلة لها فى كل من كوريا والصين وكانت بريطانيا تستعمر جزءا كبيرا من العالم • لقد تقدمت هذه القوى البحرية فى وقت كان فيه الاتصال البرى مصحوبا بالمتاعب بينما كان البحر أسهل وأيسر وسيلة لتحركات القوات البحرية • وكانت اقتصاديات هذه الدول تعتمد على البحر وتجارته وكانت سلطتهم السياسية والحضارية تحمل بواسطة البواخر • غير أن الظروف قد تغيرت فى القرن العشرين وأصبحت القوى البحرية فى طريقها الى الانقراض • فلقد طرد الفرنسيون الانجليز من شمال فرنسا • وطرد السويديون من شرق وجنوب البحر البلطى • وفقد اليابان كل الأراضى التى احتلتها على الشاطىء الآسيوى •

أما المجموعة الثانية من الدول المجزأة فهى تلك الدول التى تتكون من جزئين أو أكثر بحيث تفصلها عن بعضها أراضى لدول أخرى • لقد لاحظنا

أن من أسباب قيام الحرب العالمية الثانية مشكلة بروسيا والتي قسمت الى قسمين يفصل بينهما الممر البولندى فى الفترة ما بين عام ١٩١١ م وعام ١٩٣٩ م . وبالرغم من أن الألمان قد أعطوا حق الترانسيت فى الممر البولندى ليتصلوا بأقليم بروسيا المفضول عنهم الا أنهم كانوا غير راضين عن وجوده كلية . وادعوا أن الممر قد أضعف حكمهم لأقليم بروسيا الشرقية واستغلوا هذا الفصل لاثارة الشعور القومى الألمانى وتهيئته للحرب العالمية الثانية .

أما المثل الثانى فهو تقسيم شبه القارة الهندية . قد يبدو لبعض الناس أن انفصال الهند عن باكستان انما هو وليد رغبة الشعبين فى الانفصال عن بعضهما لكن الكاتب يعتقد بأن فكرة الفصل ما هى الا فكرة استعمارية أوعز بها الى بعض زعماء المسلمين والهندوس فرحبوا بها وتبنوها فباركها الاستعمار وعمل على تسهيل مهمتها علما بأن مستوى التعليم بين غالبية أفراد الشعب الهندى من المسلمين والهندوس كان منخفضا بحيث لا يسمح لهم بالتفكير فى المستقبل البعيد . فقبل أن يغادر الاستعمار الانجليزى شبه القارة الهندية قسمها بين الهند وباكستان بحيث جعل الدولة الباكستانية تنقسم الى باكستان الشرقية وباكستان الغربية يفصل بينهما تسعمائة ميل من الأراضى الهندية . أما الاتصال البحرى فقد يطول عن ذلك ان تبلغ المسافة بين شيتا جونج Chitta Gong وكراتشى حوالى ثلاثة آلاف ميل ، هذا التقسيم فرض على الباكستان مشاكل جمة مما أضعف أحاسيس وعواطف الشعب الباكستانى فى كلا الجانبين للولاء للدولة . وعمق الخلاف بين كل من باكستان الشرقية والغربية . حتى انتهى أخيرا الى فصلهما عام ١٩٧١ م الى دولتين مستقلتين . هناك أيضا العديد من الدول المجزأة مثل الولايات المتحدة الأمريكية والتي تتكون من ثمان وأربعين ولاية متكتلة ولايتين مفصولتين أحدهما ولاية السكا ويفصلها عن بقية الولايات الأراضى الكندية وثانيهما ولاية هاواى ويفصلها المحيط الهادى وحيث أن الولايات المتحدة فى أوج عظمتها وقوتها فانها لا تعاني مشاكل من جراء هذا التقسيم . أما اذا ضعفت الحكومة الفيدرالية فان مشاكل انفصال الولايات البعيدة سوف تظهر .

### الموقع الجغرافى للدولة :

• للموقع الجغرافى أهمية فى كيان الدولة وتحديد مركزها الدولى .

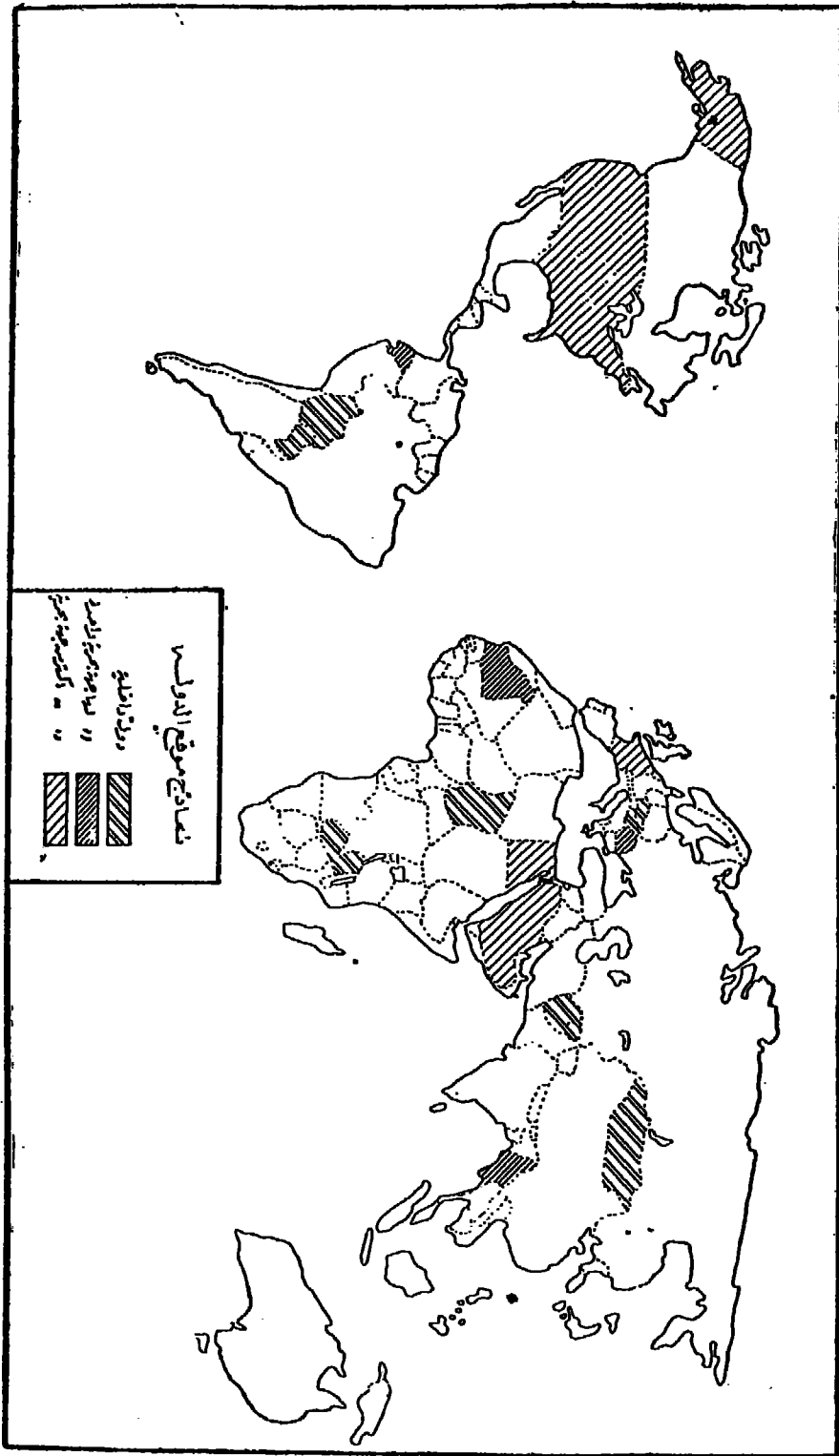


فبعض الدول تقع فى جهات ثلاث نموها وازدهارها بينما نجد البعض الآخر يواجه مشاكل جمة نتيجة لموقعه الجغرافى . بل كثيرا ما يكون الموقع الجغرافى سببا فى اثاره الحروب بين الدول . فالدولة التى تقع فى نصف الكرة الشمالى تتمتع بميزات لا توجد لدى زميلتها فى نصف الكرة الجنوبى فهى تقع فى القسم الاكبر من اليابس أى بالقرب من الأسواق العالمية وموارد الثروة الطبيعىة والنشاط التجارى ومصادر الحضارة المتطورة بالاضافة الى سهولة اتصالها بالعالم الخارجى وكذلك الدول التى تقع فى المناطق المعتدلة المناخ كدول غرب أوربا تتمتع بظروف مناخية مناسبة للنشاط البشرى بعكس الدول التى تقع فى المناطق الاستوائية الشديدة الحرارة والعالية الرطوبة أو التى تقع فى المناطق الشديدة الحرارة والجفاف . هذا بالنسبة لموقعها على خطوط العرض المختلفة .

أما بالنسبة لموقع الدول على البحر فله آثار كبيرة وهامة فى تطور الدولة ونموها وفى تقوية مركزها الدولى أو اضعافه . فالدولة التى تقع على البحر أو فر حظا من ناحية تجارتها الخارجية واتصالها بالعالم الخارجى من الدول التى تقع بعيدة عنه . فالدولة التى ليس لها حدود بحرية تشعر دائما بأنها معزولة وتعمل كل جهدها فى سبيل الوصول الى البحار الدولية المفتوحة للتجارة طوال العام . ان هذا الموقع الداخلى قد يدفع الدول الداخلية الى منازعات وحروب مع الدول التى تفصلها عن البحر . فمما لا شك فيه ان موقع المملكة العربية السعودية وفرنسا وإيطاليا والمملكة المتحدة والنرويج أفضل من موقع سويسرا وتشيكوسلوفاكيا والمجر والنمسا والتى وضعها هذا الموقع الجغرافى تحت رحمة جيرانها وسماحها لها بالاتصالات الخارجية بالرغم من أن القوانين الدولية بعد الحرب العالمية الثانية فرضت على الدول البحرية السماح لتجارة الدول الداخلية بالمرور عبر أراضئها . فاذا أردنا ضرب أمثلة عن الموقع الجغرافى الممتاز فان موقع الجزر البريطانية واليابان يأتى فى المقدمة . ونظرة الى خريطة العالم نجد أن هناك منطقة واسعة من السهول تمتد فى شمال أوربا يحدها من الشمال المحيط القطبى الشمالى وصلاحيته للملاحة والاتصال المائى محدود كما يحدها من الشرق والجنوب نطاق من السلاسل الجبلية العالية والهضاب والصحارى مما يجعل هذه المنطقة السهلة معزولة عن البحار

الدافئة إلا من جهة واحدة وهى الجهة الغربية وعلى هذه البوابة الغربية تقع الجزر البريطانية . فهى بهذا الموقع الجغرافى الممتاز استطاعت أن تسيطر على التجارة الداخلية والتجارة الخارجية وخاصة وأن على هذا الجزء من العالم تعيش أرقى شعوب العالم تقديما والذى ينعكس على ارتفاع القدرة الشرائية لهذه الشعوب . بالإضافة الى ما تقدم نجد أن بريطانيا تقع على أنشط بحار العالم . كل هذه العوامل مجتمعة أعطت المملكة المتحدة مكانتها البحرية منذ زمن بعيد . أما اليابان فإن لها جميع مميزات المملكة المتحدة ماعدا أن القوة الشرائية فى شرق آسيا ليست عالية كأوروبا غير أن أمام اليابان أسواقا عالمية كبيرة فى المستقبل اذا ما تقدمت الصين وارتفعت قوتها الشرائية واستطاعت اليابان أن تغزو أسواقها . وعلى العكس من المملكة المتحدة واليابان نجد سويسرا أو المجر والنمسا وتشكوسلوفاكيا وأفغانستان وانيبال والنيجر وبوليفيا وبرجواى ، وغيرها . فهذه الدول تقاسى من العزلة وارتفاع أجور النقل وتحكم جيرانها فى تجارتها الخارجية ( شكل ٨ ) .

فالدول التى تطل على أكثر من بحر أحسن حالا من تلك التى تطل على بحر واحد . فلو قارنا بين المملكة العربية السعودية وفرنسا من جانب وكل من ألمانيا والسودان من جانب آخر لوجدنا أن المملكة العربية السعودية تطل على كل من البحر الأحمر والخليج العربى وأن فرنسا تطل على البحر الشمالى والمحيط الأطلسى والبحر المتوسط فكلتا الدولتين تسهمان مساهمة فعالة فى تجارة هذه البحار المفتوحة طوال العام . وعلى العكس من ذلك نجد أن ألمانيا والسودان ليس لهما سوى جهة بحرية واحدة . فألمانيا تطل على البحر البلطى الذى تتوقف فيه الملاحة جزءا من السنة الأمر الذى يضع عراقيل أما التجارة الألمانية . والتى لا تواجهها التجارة الفرنسية أو التجارة السعودية . وكذلك الحال بالنسبة لجمهورية السودان فهى أيضا لا تطل على البحر الا بجهة ضيقة . فاذا عرفنا أن مناطق الانتاج الرئيسية فى السودان لا تقسع قربية من هذا المنفذ بل تقع فى الداخل وأن سلاسل الجبال الساحلية تشكل حائطا أما مد شبكة المواصلات بين مناطق الانتاج والبحر الأحمر لأدركنا مدى الصعوبات التى تواجهها التجارة الخارجية للسودان . فالسواحل الطويلة وان كانت تشكل مصاعب دفاعية فى أوقات الحروب الا انها فى صالح الدولة أيام السلم . كما أنه يجب أن نلاحظ موقع السواحل فاذا كانت تلك السواحل تقع على بحار تنشط فيها الحركة التجارية مثل المحيط الهندى فانها



شكل ( ٨ )

تكون أكثر فائدة من السواحل التي تقع على بحار داخلية ، كبحر قزوين والبحر الميت أو المحيط المتجمد الشمالي .

ولموقع الدول الصغيرة بين الدول الكبيرة والقوية آثار لا يمكن اغفالها فإذا كانت الدولة تقع بين دولتين عملاقتين متحاربتين فإن أراضيها غالباً ما تكون ميداناً للقتال فبولندا اختفت من خارطة العالم أكثر من مرة وذلك نتيجة لموقعها بين كل من ألمانيا والاتحاد السوفيتي . وكذلك الحال بالنسبة لبليجيكا فلقد غزتها القوات الألمانية رغم إعلان حيادها في الحرب العالمية حتى تتمكن القوات الألمانية من الدخول إلى الأراضي الفرنسية .

يمكن أن يضاف إلى العوامل السابقة موقع الدولة في وسط منطقة التوتر الدولي من العالم ، فالدولة التي تقع في أوروبا أو منطقة الشرق الأوسط أو جنوب شرقى آسيا تكون عرضة للمشاكل الدولية أكثر من زميلاتها الدول البعيدة فمعظم الدول الأوروبية قاست من جراء الحربيين العالميتين السابقتين كما أن دول منطقة الشرق الأوسط تمر بهذه الأدوار في عصرنا الحاضر ، فلقد واجهت دول الشرق الأوسط أربعة حروب منذ الحرب العالمية الثانية حتى الآن . بينما لا نجد مشاكل كثيرة بالنسبة لدول أمريكا الجنوبية أو استراليا ونيوزيلندا ، فهذه الدول بعيدة عن مناطق الاضطرابات الدولية .

وأخيراً الدول التي تقع في مواقع استراتيجية تصبح عرضة لاهتمام الدول الكبرى واستعمارها . فموقع جمهورية مصر العربية وجمهورية اليمن الجنوبية وسنغافورة ومالطة وجبل طارق وبينما كان له أكبر الأثر في تعرضها للغزو الأجنبي والاستعمار الطويل وأن كان بعضها قد حصل على الاستقلال إلا أنها لم تنته من المشاكل الدولية . فجمهورية مصر العربية بالرغم من حصولها على الاستقلال منذ زمن طويل إلا أن مشاكل قناة السويس تتابعها حتى يومنا هذا وكذلك الحال بالنسبة لجمهورية بنما ، فمنذ أن حفرت القناة وهي تحت سيطرة الولايات المتحدة الأمريكية وليس من الموقع أن تعود إلى شعب بنما في القريب العاجل .

### مناخ الدولة :

يتدخل المناخ بشكل مباشر أو غير مباشر في تحديد قيمة الدولة وكيانها

السياسى فبالرغم من تطور الفكر البشرى فى العصر الحديث الا ان الانسان لم يستطع ان يسيطر على المناخ سيطرة تامة . فحتى يومنا هذا ليس فى مقدور الانسان ان يحول اتجاه العواصف المدمرة والتي تهب على دولة من الدول او مدينة من المدن . كما انه لم يستطع ان يخفف او يزيد من كميات الأمطار الساقطة عليه . فكثيرا ما تؤدي قلة الأمطار الى انتشار المجاعات مما تجعل الدولة فى حاجة الى مساعدات الدول الأخرى لاتقاذ ارواح سكانها .

وهذه الظاهرة غالبا ما تنتشر فى الدول التى تقع على حافات الصحارى مثل الهند وباكستان واستراليا . وبالرغم من أن الاتحاد السوفيتى يعتبر من أولى الدول المنتجة للقمح ويحتل المرتبة الثانية بين الدول المصدرة له الا أننا نراه فى بعض السنين يستورد القمح وذلك بسبب حدوث الجفاف كما قد تؤدي زيادة كميات الأمطار الساقطة على دولة من الدول الى تلف المحصول وانتشار الأوبئة والمجاعات فتعرض الدولة الى شفقة ورحمة الدول الغنية .

هذه الظاهرة تتميز بها الدول الواقعة فى المناطق الموسمية حيث تتذبذب الأمطار من عام الى آخر كدول جنوب شرقى آسيا . حقيقة أن الانسان لم يقف مكتوف اليدين أمام قوى الطبيعة بل استطاع أن يغير جو المنزل الذى يعيش فيه والمكتب الذى يعمل به والفصل الذى يدرس فيه الا ان أيا كان نوع هذا التغيير فما هو الا تغيير محدود وسيظل النظام الذى وضعه الخالق سائدا . سيظل الجفاف السمة الغالبة على الصحارى ، وسيظل الأمطار الغزيرة والرطوبة الصفقتين الغالبتين على المناطق الاستوائية الى ما شاء الله لها البقاء .

ان سيطرة الانسان المحدودة على قوى الطبيعة جعلته يلائم بين المناخ وبين مطالبه الضرورية من مأكلا وملبس ومسكن . ويعتبر مدى سيطرته وتحكمه فى قوى الطبيعة مقياسا لما وصل اليه من رقى وتقدم . فعلى الرغم من ذلك التقدم وذلك الرقى فان المناخ يحدد نوع الطعام الذى يجب أن يتناوله سكان الاقليم المختلفة على سطح الأرض . من أجل ذلك كانت المواد الدهنية والسكرية ضرورية لسكان الدول التى تقع فى المناطق الباردة وكان الأرز عماد الطعام عند سكان الدول التى تقع فى الجهات الموسمية وان التمر واللبن غذاء

رئيسى لسكان الصحارى الحارة . كما يحدد المناخ نوع الملابس الذى يجب أن يرتديها الانسان فى كل جزء من أجزاء العالم . فسكان دول المناطق الحارة يكتفون بشيء بسيط من الملابس يسترون بها عوراتهم . بينما يتطلب سكان المناطق الباردة استخدام الملابس الصوفية الثقيلة . ويتدخل المناخ فى طريقة تصميم مسكن الانسان . فحيث تكثر الأمطار يتعذر بناء المنازل من اللبن والطين . بعكس المناطق الصحراوية التى تقل فيها الأمطار بل حتى تكاد تنعدم . كما تبنى المنازل بسقوف غير مستوية فى مناطق سقوط المطر الغزير حتى لا تتجمع عليها المياه والثلوج . وهكذا يحدد المناخ نوع الحياة التى يجب أن يعيشها الانسان ونوع نشاطه الاقتصادى . فهو الذى يحدد نوع النبات الذى ينمو فى الدولة ونوع الثروة الحيوانية التى تسود فى البلاد . وهكذا بدوره يحدد نوع النشاط الاقتصادى للسكان . فمن الصعوبة بمكان أن ينجح القمح تجاريا واقتصاديا وبشكل واسع فى المناطق الاستوائية ذات الحرارة العالية والأمطار الوفيرة طول العام . أو أن ينمو شجر المطاط فى المناطق القطبية . فلكل سلعة ظروفها الطبيعية والبشرية التى تلائمها .

ولهذا أصبح للمناخ الفضل الأكبر فى التخصص الاقليمي والذى ترتب عليه التبادل التجارى بين دول العالم . بالاضافة الى آثار المناخ الهامة فى التجارة فان له آثار واضحة فى حركة النقل البرى والجوى والبحرى . وكثيرا ما نجد موانئ مغلقة فترة من العام نتيجة لوقوعها على بحار تتجمد فى فصل الشتاء كموانئ الدول المطلة على البحر البلطى والبحيرات العظمى . وللعواصف والزوابع والأعاصير آثار لا يمكن اغفالها على مطارات دول العالم وطرقها البرية .

وللمناخ آثار هامة فى جلب الاستعمار واستقراره ، فمثلا عندما وصل المستعمر الأوروبى الى أفريقيا اختار الجهات المرتفعة ذات المناخ المعتدل واستقر بها : بينما طرد الافريقيين الى الجهات الحارة الرطبة التى لايسطيع أن يعيش فيها الرجل الأوروبى . وفى اتحاد أفريقيا وروديسيا وكينيا والجزائر شجعت الظروف المناخية المهاجرة الأوروبى على البقاء فى البلاد . ولهذا نجد العنصر الأوروبى منتشرا فى هذه الدول ذات الأراضى المرتفعة والمناخ المعتدل بينما لا نجده فى الأراضى المنخفضة ذات الحرارة العالية والرطوبة المرتفعة . كما لاندج المستعمر الأوروبى مستقرا فى الأرض الصحراوية التى تتميز بمناخ

قارى . ولهذا حصلت الدول الواقعة فى المناطق غير الملائمة للرجل الأوروبى على استقلالها دون أية صعوبات .

وللمناخ اثار هامة على العمليات الحربية ، فلولا الثلوج الكثيفة التى يتميز بها الاتحاد السوفيتى لما استطاع أن يهزم الجيوش الفرنسية تحت قيادة نابليون بوناپرت . ولما تحققت هزيمة الألمان فى الحرب العالمية الثانية . ولولا المناخ الموسمى الذى تتميز به منطقة جنوب شرق آسيا لما استطاع الفيتناميون هزيمة الجيش الفرنسى وحصولهم على استقلالهم . ولما طالت الحرب بينهم وبين الجيش الأمريكى . بينما لم تدم الحرب فى الأراضى الصحراوية فى العالم العربى أكثر من أيام معدودات .

### مظاهر سطح الدولة

تتدخل التضاريس بشكل كبير فى تقدير قيمة الدولة . فالأراضى المستوية تساعد الى حد كبير الامكانيات الاقتصادية للدولة . اذ أنها أكثر الجهات صلاحية للتطور الاقتصادى والاجتماعى . لهذا نجد أن معظم النشاط الاقتصادى فى العالم انما يتركز فى الجهات السهلية التى تعتبر فى الوقت نفسه مراكز للتجمع السكانى ، اذا لم يكن هناك ظروف مناخية تعوق ذلك ، من أجل ذلك كانت المساحة السهلية المنتجة ونسبتها للمساحة العامة عاملا أساسيا فى نمو الدولة . وعلى العكس من ذلك نجد الجهات الجبلية . فهى وان كانت غنية بثروتها المعدنية الا أنها أقل صلاحية للتوطن البشرى . ولهذا نجد الدول الجبلية فقيرة فى انتاجها الزراعى ، ففي اليابان مثلا نجد الأراضى السهلية والصالحة للانتاج الزراعى محدودة . لهذا نجد اليابان تخوض الحرب العالمية الثانية وكل همها كان الحصول على مساحات من الأراضى السهلية المنتجة بالاضافة الى ايجاد اسواق لتصريف منتجاتها الصناعية . وكذلك الحال بالنسبة للجمهورية اللبانية واليونانية فضيق الأراضى الزراعية فى هاتين الدولتين دفع بسكانهما الى الهجرة الى الدول ذات الأراضى الزراعية الواسعة . مثل الأرجنتين والبرازيل والولايات المتحدة الأمريكية .

وتؤثر التضاريس تأثيرا مباشرا وغير مباشر فى حياة سكان الدولة .  
اما التأثير المباشر ، فتظهر آثاره فى درجة اتحاد الدولة أو تفككها . وفى نوع

نظام الحكم الذى يجب أن تقيمه الدولة فسهولة السطح هى التى تصهر الشعوب المختلفة وتجعلهم يعيشون فى سلام دائم . بينما نجد أن تعقد السطح يعوق الاختلاط ويمنع توحيد الدولة . ففى الحالة الأولى نجد التقارب بين سكان الدولة مما يجعلهم يقبلون الثقافات ليكونوا ثقافة واحدة تميزهم عن غيرهم . كما أن العادات والتقاليد تمتزج لتكون شخصية مستقلة لتلك الدولة وخير مثل يمكن أن ينكر هو امتزاج الشعوب المختلفة فى الأراضى الأمريكية وظهور شخصية جديدة مكونة من عادات وتقاليد مختلفة تعرف اليوم لدى جميع دول العالم بالشخصية الأمريكية . وكذلك الحال بالنسبة لانتشار الثقافة العربية فى الأراضى الممتدة من المحيط الأطلسى الى الخليج العربى هذه المساحة الشاسعة تتميز بشخصية المستقلة . يطلق عليها دائماً بالشخصية العربية وإن اختلفت المسميات الإقليمية . هذا الانصهار البشرى أو الاختلاط السكانى لا يتم الا فى الأراضى السهلية ، أما التضاريس العائقة لتوحيد الدولة فإنها تجعل الأقليات يشعرون بالوحدة والانفصال ويطالبون بالاستقلال . وهذه الظاهرة تظهر جلياً فى المناطق الجبلية الوعرة التى لا تشجع على امتزاج الشعوب بعضها ببعض ولا تشجع على تبادل الثقافات . فسكان الجبال غالباً ما تكون لهم عاداتهم وتقاليدهم وديانتهم التى يعتزون بها . فإذا لم تفهم الدولة الظروف الطبيعية والبشرية التى يعيشها سكان الجبال وحاولت أن تصل الى فهم كامل لمطالبهم فإنها بلا شك تواجه مصاعب جمة فى سبيل وحدة البلاد . وخير مثل يمكن أن يؤخذ فى هذا المقام هو العلاقة المتوترة بين سكان السهول فى الجمهورية العراقية وبين الأكراد سكان الجبال . لقد حافظ الأكراد على ثقافتهم ولغتهم مما جعل لهم شخصية مستقلة عن بقية سكان العراق . وإذا لم يتم التفهم الكامل لمشاكل الأكراد فإن سوء التفاهم سوف يزداد سوءاً .

وعلى الرغم من أن المناطق الجبلية لا تساعد على وحدة الدولة وتماسكها فى كثير من الأحوال كما أنها تعوق تنفيذ القوانين وسيادة الأمن والطمأنينة فى البلاد الا أنها تساعد على الدفاع عن الدولة اذا ما تعرضت لغزو خارجى . فالجزائر استطاعت أن تقاوم الاستعمار الفرنسى وإن تجلبه عن اراضيه مستخدمة الطبيعة الجبلية للبلاد . كما أن الجبال تجبر الدولة فى بعض الأوقات أن تتبع نظام الحكم الفدرالى بحيث يعطى كل اقليم من الأقاليم الجبلية سلطة حكم نفسه بنفسه وارسال مندوبيه الى العاصمة الفدرالية .



فصعوبة الاتصال بين الأقاليم السويسرية أدى إلى أن تختار الحكومة السويسرية النظام الفدرالى .

أما بالنسبة للتأثير غير المباشر فإنه يأتى عن طريق النبات ونوع الثروة الحيوانية . فالنباتات تتدرج على الجبال تبعاً لاختلاف ارتفاعها فوق سطح الأرض وتبعاً لتعرضها لأشعة الشمس وكمية الأمطار الساقطة . فالجانب الأكثر تعرضاً للشمس والأعزى مطراً نجده أوفر نباتاً من الجانب الآخر من المرتفعات . فلو قارنا بين السفوح الشمالية والجنوبية لجبال الهمالايا فى شمال الهند لوجدنا أن الجهة الشمالية تتميز بوجود منطقة الاستبس الصحراوية بينما نجد الجهة الجنوبية غنية بغاباتها الموسمية . بالإضافة إلى أن الغابات تتنوع تنوعاً رأسياً باختلاف الارتفاع إلى أن تصل إلى خط الثلوج الدائمة ويحدها تخنقى الأشجار تماماً . من أجل ذلك نرى أن للتضاريس آثار قوية فى تقدم الدولة ونموها أو فى تخلفها وإضمحلالها .



## الفصل الثالث

### موارد الثروة الطبيعية

#### ١ - الموارد الزراعية :

لا شك فى أن أهم الأسس الجغرافية لقوة الدولة هى توافر الثروات الطبيعية فمن الصعب أن يحكم الانسان على قوة دولة ما دون أن يقدر مصادر الثروة الموجودة والمستغلة بها . وهناك العديد من الثروات فمنها ما يوجد فى باطن الأرض ومنها ما يوجد على سطح الأرض ومنها ما يوجد فى أعماق البحار والمحيطات والبحيرات الداخلية وتلك التى تتواجد فى الغلاف الغازى . فالجنس البشرى يعيش على سطح هذا الكون معتمدا على ما يوجد به سطح القشرة الأرضية فهو بهذا يعتمد على خصب التربة وهذا أيضا يعتمد على كميات المياه المتوفرة . فمعظم طعام الجنس البشرى انما يأتى عن طريق التربة . من أجل ذلك كانت التربة أحد المصادر الرئيسية فى قوة الدولة ، فاذا ما توافرت المياه اللازمة للزراعة والتربة الخصبة فان الدولة سوف يكون لديها نوع من الاكتفاء الذاتى على الأقل فى الموارد الضرورية لاطعام السكان . وهى بهذا لا تواجه المشاكل الاقتصادية التى يترتب عليها نقص فى الغذاء ، فكثير من الدول يضعها نقص المياه والتربة فى موقف الضعيف لأنها بدون شك سوف تلجأ الى الدولة الغنية تطلب منها المساعدة كما أن نقص المياه ونقص انتاج التربة يدفع السكان المتزايدى فى دولة ما الى طلب المعونة من الدول المجاورة والدول الغنية فى العالم كبريطانيا والولايات المتحدة الأمريكية وبذلك فان هذه الدولة وأمثالها لا تكون فى مركز القوة بين زميلاتها من الدول القوية .

ان اول مسئولية تتحملها الدولة هو توفير الغذاء لجميع افراد شعبها وخاصة وقت الحروب والأزمات . فاذا ما عجزت الدولة عن توفير الغذاء اللازم لسكانها وقت السلم فبالأحرى أنها لا تستطيع توفيره وقت الحروب وخاصة عندما تقف وسائل الاتصال وتصبح الطرق التجارية تحت رقابة المتحاربين . كل هذا يدعو العديد من الحكومات الى تخزين كميات من المواد الغذائية لأوقات الأزمات .

من أجل هذا نرى صوامع الغلال تنتشر فى معظم الدول المتقدمة ، فالولايات المتحدة لديها من مخزون القمح ما يكفى استهلاك سكانها لمدة عامين . حقيقة أنه لا توجد دولة لديها اكتفاء ذاتى فى المواد الزراعية . لأن الظروف الطبيعية لا تتوفر جميعها فى مكان واحد وفى دولة واحدة مما يجعلها تنتج الأنواع المختلفة من الغذاء ، غير أن هناك دولا تنتج من بعض أنواع الغذاء أكثر مما تحتاج اليه فيصبح لديها فائض تصدره للدول الأخرى . وهى فى نفس الوقت فى حاجة الى سلع أخرى يصعب انتاجها بطرق اقتصادية . من هذا المنطلق يمكن أن نعلم ونقول أن فرنسا والاتحاد السوفيتى والولايات المتحدة الأمريكية لديها من الموارد الزراعية ما يتقارب مع خط الاكتفاء الذاتى نظرا لاتساعها وتعدد أنواع المناخ والظروف الطبيعية الأخرى فيها . ولكن لا تستطيع هذه الدول انتاج السلع التى تنمو فى المناطق الاستوائية والتى لا تتمثل لديها . فمثلا قصب السكر لا ينمو فى هذه الدول ونتيجة لذلك فان السكر المستخرج من القصب يصعب الحصول عليه اذا لم يستورد من مناطق انتاجه الأصلية . حقيقة أن هذه الدول يمكنها أن تعيش دون أن تستورد مواد غذائية من خارج حدودها اذا دعته الضرورة الى ذلك غير أن الدول التى تستطيع أن تستغنى عن العالم الخارجى قليلة جدا ويمكن اعتبارها فى حكم الأقلية .

معظم دول العالم اليوم تعتمد اعتمادا كبيرا على الغذاء المستورد غير أن درجة اعتمادها تختلف من دولة الى أخرى ، فالمملكة المتحدة تستورد حوالى نصف حاجة سكانها من الغذاء بالرغم من أن جميع أراضيها الزراعية الرئيسية والجانبية قد استلغت الاستغلال اللازم . وهذه النسبة تختلف فى كل من بلجيكا وسويسرا وألمانيا الغربية والسويد فهى جميعا تعتمد على استيراد المواد الغذائية ولكن بنسب مختلفة . لهذا يمكن أن نستنتج بأن كل دولة من دول العالم صغيرها وكبيرها فى حاجة الى استيراد جزء من غذائها ولا ضير فى ذلك فى أوقات السلم . ان المشكلة الغذائية لا تصبح هامة الا فى أوقات الحروب . ففى أثناء الحربين العالميتين حاولت الغواصات الألمانية أن تمنع وصول الغذاء الى المملكة المتحدة وكانت هذه سياسة الحلفاء أيضا فى أن يقطعوا خطوط التموين الألمانية . وهذه ليست ظاهرة جديدة فلقد حاصر البريطانيون نابليون وقطعوا عنه خطوط تموينه . من أجل هذا يلاحظ أن كل دولة تبذل قصارى جهدها فى اقامة المشاريع الزراعية التى تعطىها نوعا من

الاكتفاء الذاتي للغذاء . غير أن هذا الهدف لا يتحقق بسهولة نظرا لاختلاف الظروف الطبيعية والمناخية ونظرا لاختلاف مستوى المعيشة بين الدول ، هذا بالنسبة للغذاء أو التربة وما تنتجه من غذاء .

## ٢ - الموارد المعدنية :

ان القشرة الأرضية غنية بالمعادن على اختلاف أنواعها وأشكالها وعليها يعتمد الانسان فى رفاهيته وقدرته على الدفاع عن نفسه ووطنه . وتضم المعادن الحجاره والحصى والحصباء والرمال والطين التى بواسطتها يبنى الانسان مسكنه بقدر تقدمه ، فقد يبنى كوخا من الطين وقد يقيم قصورا وناطحات للسحاب . وتشمل المعادن أيضا الفوسفات والنترات والبوتاس ، وعليها يعتمد الانسان فى تسميد أرضه واستخراج طعامه . ومن المعادن الفحم بأنواعه والبتروول ومشتقاته وهى التى قامت عليها المدنية الصناعية فى القرنين التاسع عشر والعشرين . وعلى كل هذه المواد الخام وغيرها تتوقف قوة الدولة وعظمتها لأن الصناعات الحديثة وخاصة صناعة الأسلحة تعتمد على المعادن بشكل أو بآخر . فلا توجد صناعة من الصناعات يمكن أن تستغنى عن الحديد والنحاس والألمنيوم والقصدير والزنك والرصاص . هذا اذا علمنا أن بعض المعادن كاليورانيوم يدخل ضمن المعادن الاستراتيجية الهامة . فالدولة التى لا تملك هذه المعادن الهامة لا شك وأنها تشعر بالضعف أمام اخواتها من الدول الصناعية .

لا يوجد جزء من العالم الا وينتج شيئا من الطعام . ويمكن التعميم بأن معظم دول العالم تنتج على الأقل نصف كمية الغذاء اللازمة لسكانها وبإمكانيتها فى حالات الطوارئ أن تزيد هذه النسبة ، غير أن المعادن تختلف عن المواد الغذائية فى أنها تتوزع توزيعا غير عادل إذ لا توجد دولة واحدة على سطح الأرض سواء كانت متقدمة اقتصاديا أو أنها تسير فى طريق التقدم تنتج جميع احتياجاتها من المعادن . أو بمعنى آخر لا توجد دولة واحدة لديها اكتفاء ذاتى فى الثروة المعدنية . فبالرغم من أن الحديد يتواجد بشكل واسع على سطح الأرض الا أن هناك بعض المعادن كالنيكل والمنجنيز والقصدير والنحاس والألمونيوم لا يتواجد الا فى دول معدودة . فمصادر الثروة الزراعية تختلف عن مصادر الثروة المعدنية من جانبين ، أحدهما أن الأراضي الزراعية اذا وجدت العناية الكافية فان انتاجها سوف يستمر الى أجل غير محدود .

أما بالنسبة للمعادن فإن ما يؤخذ من الأرض يصعب أن يعود إليها . وأن المناجم مهددة بالنضوب فى يوم من الأيام . هذه الحقيقة قد تؤدى الى عدم الاستقرار أو عدم الاطمئنان على مصادر الثروة المعدنية بالنسبة للدولة التى تعتمد على معدن واحد فى اقتصادياتها .

أما بالنسبة لمصادر الطاقة كالفحم والبتترول فإنها أيضا تتوزع على عدد من دول العالم وعدم التوازن بين الدول المنتجة والدول المصدرة للطاقة قد ينتج عنه مشاكل عديدة . فإذا كانت الولايات المتحدة والاتحاد السوفيتى والمملكة المتحدة وألمانيا الغربية وبولندا والصين من الدول التى يمكن أن تعتمد على انتاجها المحلى من الفحم ، فإن الدول الاسكندنافية ودول الشرق الأوسط ودول أمريكا اللاتينية وأفريقيا لاتوجد لديها الكميات الكافية من الفحم لصهر الحديد والصلب . وما قيل عن الفحم يمكن أن يقال عن البتترول فإذا ما تواجد البتترول بكميات على طول جبال الروكى وجبال الأنديز فى العالم الجديد وجبال الأورال وجبال القوقاز ومنطقة الشرق الأوسط بكاملها فإن البتترول يقل تواجده فى معظم دول أوربا وأفريقيا وأستراليا والجزء الشرقى من أمريكا الشمالية حيث ترتفع الكثافة السكانية فى العالم . من أجل ذلك كان اعتماد أوربا على بترول الشرق الأوسط وكان اعتماد أمريكا الشمالية على بترول منطقة البحر الكاريبى شديدا . لأن البترول يعتبر من المصادر الهامة للصناعة والمواصلات والحصول عليه بصفة مستديمة من الأمور الهامة بالنسبة لقوة الدولة . فحاجة أوربا الى بترول الشرق الأوسط يحتم عليها أن تهتم بأمور الشرق الأوسط ويجعل علاقتها بدول المنطقة علاقة خاصة الى أن تحل الطاقة الذرية محل البترول وهذا أمر لا يحتمل أن يكون قريبا . وإذا ما تطورت الذرة فإنها ستكون فى يد دول محدودة للغاية .

ترتفع أهمية المعادن فى أوقات الحرب وعند الحاجة الى انتاج كميات كبيرة من العمد الحربية كما أن وقوع المعادن الاستراتيجية وقت الحرب فى أيدي الأعداء يعتبر من الأمور الخطرة . فاحتلال اليابان لمناجم القصدير فى الملايو وقطع الاتصال للحصول على حديد السويد من قبل الألمان واحتلال مناجم الزئبق فى ايطاليا ويوغسلافيا خلال الحرب العالمية الثانية كان من الأمور التى واجهها الحلفاء . وأن ميزان القوى بين المعسكرين الشرقى والغربى فى الوقت الحاضر يعتمد الى حد كبير على تواجد هذه المعادن فى كل منهما ويبين الجدول التالى توزيع المعادن بين الدول :

جدول رقم ١ توزيع المعادن فى العالم

نسبة انتاجها	المعدن	الدول والوحدات السياسية الرئيسية المنتجة عدد
٧٠٪	٥	الالنيوم جاميكا • سورينام • فرنسا • جيانا • بريطانيا • الولايات المتحدة الأمريكية •
٧٤٪	٥	الكروم جنوب أفريقيا • الفلبين • روديسيا • نيوزيلانده • تركيا •
٧٠٪	٣	الكوبالت روديسيا • نيوزيلندا • زائيرى
٧٧٪	٥	النحاس الولايات المتحدة • المكسيك • كندا روديسيا • زائيرى
٤٧٪	٤	الرصاص استراليا • الولايات المتحدة • المكسيك • كندا
٧٩٪	٥	المنجنيز الاتحاد السوفيتى • الهند • البرازيل • جنوب أفريقيا • غانا
٦٨٪	٣	النيكل كندا • نيوكاليد • كوبا •
٨٩٪	١	موليبدينوم الولايات المتحدة
٨٢٪	٦	القصدير ماليز • أندونيسيا • بوليفيا • الصين • زائيرى • تايلاند
٥٥٪	١	التنجستن الصين •
٩٠٪	١	فانديوم الولايات المتحدة •
٤٧٪	٤	الزنك الولايات المتحدة • كندا • استراليا •

من الجدول السابق يتضح أن بعض الدول تستأثر بإنتاج معظم المعادن ما عدا الحديد الذي يتواجد بشكل كبير في عدد من الدول وربما يرجع السبب في كثرته الى تواجد أنواع مختلفة منه فالولايات المتحدة تعتبر منتجة رئيسية لخمس من المعادن الأساسية بينما يستأثر الاتحاد السوفيتي بسبعة منها . أما ألمانيا الغربية والمملكة المتحدة واليابان فبالرغم من أهميتها الصناعية واستهلاكها لكثير من المعادن الا انها لا تنتج الكثير من المعادن الرئيسية . ومن الصعب تقدير أهمية المعادن في قوة الدولة لأن هناك من يعتقد بأن معظم الحروب التي قامت في القرنين الماضيين انما قامت من أجل الحصول على المعادن ومن الصعب أن نحكم أن الحرب الألمانية الفرنسية لعام ١٨٧١ م انما قامت من أجل حصول ألمانيا على حديد اللورين أو أن تعتبر حرب السويس لعام ١٩٥٦ م انما قامت من أجل أن تضمن بريطانيا مرور بترول الشرق الأوسط الى أراضيها أو أن تعتبر تدخل الكتلة الشرقية والكتلة الغربية في الحرب الأهلية بزاثيرى من أجل غنى اقليم كاتنجا بمعادنه الاستراتيجية . غير أننا يمكن أن نقول بأنه اذا لم تكن هناك مطامع اقتصادية فمن المستبعد أن تكون هناك حروب بين دول العالم من أجل ذلك نرى أن هناك نوعا من التسابق بين الدول الصناعية المتقدمة في سبيل الحصول على المعادن الاستراتيجية الكامنة في أراضي الدول النامية وربما يرجع هذا التسابق الى عدم اخلال التوازن بين القوى العالمية . ففي أثناء الحرب العالمية الثانية بذل الحلفاء جهودا جبارة حتى قطنوا عن ألمانيا معظم المعادن الاستراتيجية التي كانت تمد الريخ الألماني بالقوة . فلقد كانت حوالي ٩٥٪ من المصادر المعدنية لألمانيا تأتي من شبه جزيرة ايبيريا التي عمل الحلفاء على قطعها عن ألمانيا رغم أن مصادر الثروة المعدنية للحلفاء لم تكن من هناك . لقد اضطر الحلفاء الى شراء جميع المعادن التي كانت ألمانيا في حاجة إليها من كل من اسبانيا والبرتغال وجميع الدول المصدرة اليها حتى تقف الصناعة الألمانية أمام باب مغلق . من أجل ذلك رفعوا أسعار المعادن في الأسواق العالمية لكي يستطيعوا الحصول على أكبر جزء من المعادن المتجهة الى ألمانيا وحتى يضعفوا قوة ألمانيا الشرائية . لذلك تتدخل الحكومات كي يكون لدى أصحاب المصانع المعادن اللازمة لهم لمدة شهر على الأقل وخاصة اذا كانت تلك المعادن تستورد من دول أجنبية لأن خطوط التموين في البحار والمحيطات تكون عرضة للمراقبة من قبل الدول المتحاربة .

تحتاج معظم المعادن الى أجهزة دقيقة ومعقدة لطحنها وتنقيتها وتشكيلها



وإذا وجدت فى مكان معين فإنها تحتاج أيضا الى وسائل لنقلها الى مناطق تصنيعها . وهذه الوسائل تحتاج الى المعادن أيضا ، وهنا يجب أن تضع فى أذهاننا أن أى قرار يتخذ من قبل أية دولة من الدول للقيام بأية عملية من العمليات الحربية فإنه يحتاج الى تأييد من مصادر الثروة فى البلاد أولا وقيل كل شيء ، وبدون هذا التأييد فإنه قد يستحيل تحقيق النصر فمن غير الممكن ان لم يكن من المستحيل أن تقوم دولة من الدول فى عصرنا هذا بعمليات حربية دون أن يتوفر لها العديد من مصادر الثروة الطبيعية . أن عمليات الدفاع والهجوم تستوجب توفر هذه المواد وبأقصى سرعة ممكنة لأن الحرب فى هذا العصر لا تنتظر طويلا .

### الموارد الصناعية :

ان كل دولة لا بد وأن تمر بمراحل التطور الصناعى ، وهنا يجب أن نلاحظ أنه ليس كل صناعة تزيد من قوة الدولة وتجعلها فى مركز تستطيع أن تفرض ارادتها أو أن تقاوم ما فرض عليها من ضغوط . فقد لا تكون لصناعة السيارات الصغيرة آثار كبيرة بالنسبة لقوة الدولة مثل ما تكون لصناعة السيارات الكبيرة والتي قد يستفاد منها فى نقل المؤن والذخائر الى مراكز المواجهة العسكرية . ولكن يجب أن يضيع عن أذهاننا أن المصنع الذى يقوم بصناعة أجهزة الراديو والتليفزيون قد يتحول الى صناعة أجهزة الرسائل والمستقبلات والرادار والتي يمكن أن تكون أكثر أهمية فى قوة الدولة من صناعة السيارات الصغيرة . لقد رأيت الكثير من الدول المتقدمة أن مفتاح القوة السياسية العالمية هو الصناعة ، فالصناعة ترفع قدرة العامل الانتاجية وبذلك ترتفع مقدرة الدولة الصناعية فاذا ما تساوى عدد السكان فى دولتين فلا شك وأن تلك التى تطورت صناعيا سوف يكون لها القوة السياسية .

تتميز الدولة الصناعية بميزتين رئيسيتين أحدهما ارتفاع مستوى المعيشة فى البلاد لأن انتاج الرجل الذى يعمل على الآلة أكبر من انتاج الرجل الذى يعمل بدونها . وهذا سوف ينعكس على الدولة . لأنها سوف تفرض الضرائب على نوى الدخل العالى وتبنى بهذه الأموال جيوشا قوية تحمى بها كيان الدولة . كما أن الدولة سوف تسخر الأموال المتجمعة لديها فى ايجاد أسباب الرفاهية والحياة الكريمة لكل فرد من أفراد الشعب . أما الميزة الثانية من الصناعة فتأتى عن طريق بناء المصانع المنتجة للأسلحة والذخيرة التى

تحتاجها البلاد وقت الأزمات فكلما كانت الدولة متقدمة صناعيا كلما كان اعتمادها على غيرها فى المواد الحربية قليلا . وليس من الضرورى أن تنشأ المصانع الحربية بشكل كبير فى أيام السلم طالما أصبح بالإمكان وبمجهود بسيط تحويل الانتاج السلمى الى انتاج حربي وقت اللزوم .

يعتقد الكثيرون أن بناء مصانع الحديد والصلب سوف يعطى الدولة منزلة بين الدول وخاصة الدول الأكثر تخلفا فلربما تقوم العديد من المصانع الهامة فى الدول المتقدمة دون أن يشعر بها سكان تلك الدولة . أما الدول المتخلفة فأنها تقوم بالدعاية لأى نوع من الصناعة تقوم بها حتى يترك ذلك فى نفوس الشعوب الشعور بالتقدم والعمل من أجل التطور . وحتى ولو كان المشروع الصناعى لا يقوم على أسس اقتصادية مدروسة . وبهذا يمكن أن نقسم الصناعة حسب أهميتها الى صناعة الحديد والصلب والصناعات الهندسية ، بناء السفن ، والصناعات الكيماوية ، بما فى ذلك صناعة الأسمدة ومواد البناء والصناعات الكهربائية . أما صناعة الغزل والنسيج وصناعة المواد الغذائية والسلع الاستهلاكية فأنها تأتى فى النهاية من حيث الأهمية ، ومما لا شك فيه أن الدول المتقدمة اقتصاديا غالبا ما توازن بين انتاج المواد الاستهلاكية وبين انتاج المواد الانتاجية .

وإذا افترضنا أن قيمة الدولة وقوتها انما تعتمد الى حد كبير على مدى تقدمها الصناعى فانه يصبح من المحتمل أن نضع بعض الأسس التى تميز بين الدول ونقسم الدول بموجبها . غير أنه من المؤسف أنه لا توجد وسيلة للتمييز بين الدول سوى عدد العاملين فى الصناعة وهذه لا تعطينا مقياسا صحيحا للتمييز لأن نسبة استخدام العمال للأجهزة الحديثة والمعقدة غير معروفة . أما اذا أخذنا ما تنتجه المصانع كمقياس للتمييز ، فان هذا لا يفيدنا كثيرا لأننا لا نعرف القيمة التى صرفت على الانتاج أو عدد العمال الذين ساهموا فى الانتاج كما أنه يصبح من الصعب أن نميز بين انتاج الصناعات الهامة كالحديد والصلب وبين انتاج مصانع الغزل والنسيج ، وحتى فى الصناعة الواحدة يصبح من الصعب التمييز ما اذا كان الانتاج من النوع الرديء أم من النوع الجيد . كيف نستطيع معرفة ما اذا كان انتاج الدولة من المخصبات أو أنها تنتج المتفجرات ، وبهذا أصبح من المستحيل أن نرتب الدول حسب أهميتها الصناعية .

هناك وسيلة أخرى لقياس الدولة وذلك عن طريق ما تستهلكه من طاقة لأن هناك علاقة بين استهلاك الطاقة وبين الدخل القومي للدولة .

يقول الأستاذ برونوسكى (١) أن الدولة الغنية فى استهلاك الطاقة هى الدولة التى يعيش سكانها حياة رفاهية ويعمرون طويلا أما الدولة الفقيرة فى استهلاك الطاقة فإنها فقيرة فى كل شىء . ونعود مرة أخرى هنا الى أنه من الصعب الحصول على مقدار استهلاك الطاقة فى عدد كبير من دول العالم . وبالتالي من الصعب أن نميز بين الدول . غير أن الأستاذ فـ كليفور جيرمان (٢) قد حاول التمييز بين قوة الدولة بالرجوع الى أكثر من عامل مثل مساحة الدولة وعدد سكانها وكثافتهم والقدرة التكنولوجية وعدد العاملين فى الصناعة ومدى توفر المواد الغذائية داخل الدولة وأجور عمال صناعة الحديد والصلب ومدى استهلاك الطاقة بجميع أنواعها ومدى الزيادة أو العجز فى الحديد والصلب وفى البترول والمعادن وحجم القوات المسلحة . من تحليل هذه العوامل مجتمعة واعطاء كل عامل عدد من النقاط خرج الأستاذ جيرمان بالترتيب التالى :

- 
1. S. Jacob Bronowaki Qoted in Norman J. G. Pourds. Political Geogr-  
aphy McGraw-Hill Company Inc. New-York, 1963.p.161.
  2. F. Clifforp Ferman "A Tentative Evaluation of World Power" Journal  
of Conflict Resoution. Vol. 4 (1960) p. 138.

عدد النقاط	الدولة	عدد
٦٤٥٩	الولايات المتحدة	١
٦٣٢١	الاتحاد السوفيتي	٢
١٢٥٧	المملكة المتحدة	٣
٩٩٩	الصين	٤
٦٦٢	المانيا الغربية	٥
٤٩٨	كندا	٦
٤١٠	اليابان	٧
٢٨٢	فرنسا	٨
٢٧٢	الهند	٩
٢٢٤	بولندا	١٠
٢١٧	استراليا	١١
٣٠٣	البرازيل	١٢
١٩٦	تشيكوسلوفاكيا	١٣
١٩٢	ايطاليا	١٤
١٧٤	المانيا الشرقية	١٥
١٢٧	الأرجنتين	١٦
١٢٢	اتحاد جنوب أفريقيا	١٧
١١٦	السويد	١٨
١١٢	بلجيكا	١٩

بالرغم من أن هذه العوامل مجتمعة قد توضح لنا أكثر من عامل واحد  
الا أن كل واحد من هذه العوامل قابل للنقد أيضا كما أنها متغيرة بين سنة  
وأخرى .

#### ٤ - وسائل المواصلات :

من أهم عوامل تقدير قوة الدولة أن تكون هناك شبكة مواصلات  
تستطيع الدولة بواسطتها نقل الناس والمعدات من مكان الى آخر في سهولة  
ويسر ، فبدون وسائل المواصلات يصعب نقل المواد الخام الى مراكز الصناعة

1. Norman J. G. Pourds "Political Geography" Mc Grow-Hill Company  
Inc. New York (1963) p. 296.

والمواد المصنوعة الى الأسواق . ويصبح الدفاع عن الدولة من اكبر المشاكل التى تواجهها الدول اذا لم يكن هناك وسيلة لنقل الجيوش والمعدات والمؤن بين أجزاء الدولة . ويمكن القول بأن هناك خطوطا من الطرق والسكك الحديدية تعتبر استراتيجية من الدرجة الأولى وضعت من أجل التسهيلات الحربية ولم يؤخذ فى انشائها أى حساب للجانب الاقتصادى ~~فإذا نظرنا الى الطرق العديدة التى مدتها حكومة الهند فى جبال الهملايا والى الحدود الهندية الصينية لوجدنا أن الهدف من بناء هذه الطرق هو عسكرى أكثر منه اقتصادى .~~

وما قيل عن الهند يمكن أن يقال عن العديد من دول العالم حتى انه لا تكاد تخلو دولة من الدول من وجود بعض الطرق الاستراتيجية . وهناك تسابق بين الدول الكبرى للسيطرة التامة على المضائق الدولية كجبل طارق وقناة السويس وباب المندب وسنغافورة وذلك لضمان استمرار التجارة الدولية والحصول على المواد الخام من الدول النامية الى الدول المتقدمة اقتصاديا . هذا من جانب . ومن جانب آخر فان الطرق الداخلية تعتبر من الأمور الهامة لوحدة الدول القومية فعلى الدولة أن تربط عاصمتها بجميع أطراف الدولة بشبكة من المواصلات والطرق والا أصبحت فى عزلة عما يدور فى أطرافها ولا يتم نمو الدولة وانتشارها وسيطرتها على كل جزء منها الا اذا كانت هناك شبكة من الطرق المعبدة أو السكك الحديدية أو عدد من المطارات التى تهبط فيها الطائرات يوميا . فاتحاد كل من كندا واستراليا والولايات المتحدة ما كان يتم لولا أن مدت الطرق المعبدة وخطوط السكك الحديدية الى جميع أجزاء الأراضى الفيدرالية . ولم يستطع الاتحاد السوفيتى أن يسيطر على أراضيه لو لم يمد الخط الحديدى الممتد من موسكو غربا الى جبال الأورال وسيبيريا وحتى الساحل الشرقى على المحيط الهادى عند مدينة فلاديفوستك . ومن ثم أخذت عدة تفرعات لهذا الخط لتكون نواة وحدة الاتحاد السوفيتى . وكذلك الحال بالنسبة للصين حيث أخذت خطوط السكك الحديدية تنتشر فى البلاد . أما فى الولايات المتحدة الأمريكية فقد كانت خطوط السكك الحديدية هى الرمز الذى نشأت حوله الوحدات السياسية ~~غير أن شبكات الطرق المعبدة أخذت تنافس شبكات خطوط السكك الحديدية نظرا لأن انشاء الطرق البرية أسرع وأرخص . هناك العديد من الطرق البرية التى تقطع القارات من أقصاها الى أقصاها فى جميع القارات فمثلا هناك طريق برى يربط مدينته جدة على~~

الساحل الغربى بمدينة الدمام على الساحل الشرقى للجزيرة العربية ، وهناك طريق برى يربط جمهورية مصر العربية شرقا بالجزائر ومراكش غربا مارا بليبيا وتونس ليقطع شمال أفريقيا من الشرق الى الغرب .

· أما بالنسبة لحفر القنوات وانشاء الطرق المائية فهى من أهم الوسائل التى تدعو الى تقدم الدول . وذلك لأن النقل المائى يعتبر من أرخص أنواع النقل وخاصة أنه يستعمل لنقل البضائع الثقيلة والكبيرة الحجم . غير أن هذا النوع من النقل لا يتم الا فى مناطق تحددها الطبيعة الجغرافية كطبيعة السطح وكميات المياه ووجود الأنهار والبحيرات . وتأتى أهمية القنوات فى ربط الأنهار الدولية وخاصة الملاحية منها فطريق نهر سنت لورنس يعتبر من أهم الطرق المائية الذى يربط البحيرات العظمى بالمحيط الأطلسى مما جعل البواخر الكبيرة تستطيع الوصول الى الموانئ المطلة على البحيرات داخل القارة الأمريكية فى كل من كندا والولايات المتحدة . وللقنوات العديدة فى كل من ألمانيا وفرنسا وهولندا وبلجيكا وكسمبرج وبريطانيا أهمية كبرى لكونها ساعدت على تطور اقليم غرب أوروبا صناعيا وحضاريا وقد أمكن ربط نهري الراين والدانوب بقناة لتصبح أوروبا وحدة جغرافية قوية وتصبح الملاحة النهرية فيها كالدورة الدموية فى جسم الانسان ، فشبكة الأنهار العديدة كالراين والرون والدانوب والأودر والفيستولا والدينير تربط جميع أجزاء القارة الأوربية بعضها ببعض لتجعل منها وحدة اقتصادية وربما سياسية فى المستقبل . فهذه الأنهار العديدة المرتبطة ببعضها بواسطة القنوات جعلت حركة الملاحة وانتقال المواد الخام والوقود والمواد المصنوعة مستمرة طول الليل والنهار وفى الفصول المختلفة . مما أدى الى ارتفاع مستوى المعيشة فى هذا الجزء عن غيره من أجزاء العالم .

#### ٥ - رموس الأموال :

وأخيرا يمكن أن نضيف الى مصادر الثروة الاقتصادية رموس الأموال المستغلة فى البلاد الأجنبية فكثيرا ما استخدمت الأموال المستغلة فى الدول النامية كوسيلة للضغط على الدول المستغلة بها . فالدولة الصغيرة التى تعتمد على رموس الأموال الأجنبية فى بناء كيانها الاقتصادى غالبا ما تفقد مركزها السياسى أو مركز القوة السياسية أمام الدول الكبرى . فإذا ما تهددت مصالح الدولة القوية فى البلاد النامية فأنها تقوم بغزوها عسكريا . وهذا

ما حصل بالنسبة لجمهورية مصر العربية عام ١٩٥٦ م عندما غزتها كل من بريطانيا وفرنسا واسرائيل نتيجة لتأميم قناة السويس . فالاستعمار الاقتصادي انما يأتى عن طريق استغلال رءوس الأموال . فاندونيسيا لم تخضع للسيطرة الهولندية الا بعد خضوعها لرءوس أموال شركة الهند الشرقية الهولندية . ولم تكن للهند لأن تخضع للاستعمار البريطانى لولا رءوس أموال شركة الهند التجارية .

تعتبر بريطانيا والولايات المتحدة من أكبر الدول التى تستثمر أموالها فى الدول الأجنبية فمعظم الأموال الأمريكية تعمل فى دول أمريكا اللاتينية وأفريقيا ودول الشرق الأوسط وأوروبا والشرق الأقصى . لقد قامت الولايات المتحدة بإعادة بناء أوروبا بعد الحرب العالمية الثانية وذلك بواسطة مشروع مارشال ومشروع النقطة الرابعة ، غير أن الهدف من هذه المشاريع الاقتصادية هو ربط اقتصاد الدول النامية باقتصاد الدول الرأسمالية بصفة عامة وبالاقتصاد الأمريكى بصفة خاصة . وبهذا تصبح هذه الدول حليفة لأمريكا . أما بقية دول العالم التى لديها رءوس أموال تعمل فى الدول الأجنبية فهى بريطانيا وفرنسا وهولندا وبلجيكا وسويسرا واليابان . غير أن معظم رءوس الأموال المستغلة لا يمكن مقارنتها برءوس الأموال الأمريكية والبريطانية . كما لا يمكن اغفال استغلال الأموال الأجنبية لما لها من تأثير سياسى على كيان وأمن الدولة وقوتها .





## الفصل الرابع

### حدود الدولة

#### لمحة تاريخية :

أن فكرة الحدود السياسية ما هي الا ظاهرة من ظواهر المدنية الحديثة فلم تعرف الحدود فى مطلع التاريخ البشرى كما نعرفها فى الوقت الحاضر . لقد كانت الدولة عبارة عن وحدات صغيرة تحصن نفسها من الغارات بأسوار قوية وبالعالية كان الهدف منها الحماية وليست تحديد مناطق النفوذ . فقد أقام الصينيون سور الصين العظيم يُحميهم من غارات المغول والتتار الذين كانوا يغيرون عليها من وقت لآخر وأقام الرومان حوائط مماثلة عند الأطراف الشمالية لانجلترا لصد غارات الأسكتلنديين وأقاموا الأسوار بين نهر الراين ونهر الدانوب لصد غارات الرعاة الصقالية ، وهكذا تطور الانسان فى سلم المدينة فأخذ يترك مناطق محايده بينه وبين جيرانه عرفت بالتخوم Frontiers حيث انتقى الانسان الفواصل الطبيعية والتي يصعب اجتيازها الا من نقاط معينة أقام عندها مراكز للمراقبة والدفاع فى الدرجة الأولى ثم تحصيل الضرائب أو المكوس على التجارة المارة بتلك المراكز فى الدرجة الثانية هذه المراكز عرفت فى التاريخ الاسلامى باسم الثغور . لقد كانت الامبراطورية الرومانية تربط التخوم بداخل الدولة بطرق معبده بالحجارة ليسهل عليها سير الجيوش والعربات المحملة بالمؤن والذخائر عرفت باسم الطرق الرومانية القديمة ومن هنا جاء المثل المشهور بأن كل الطرق تؤدي الى روما .

أما عند التقاء حضارتين متجاورتين فقد أقيمت دويلات لتكون مناطق أو دول عازلة حتى لا تتصادم الحضارتان مع بعضهما مثل دولة الغساسنة فى شرق سوريا التي كانت تخضع للدولة البيزنطية ودولة الحيرة التي كانت تخضع للفرس وبهذا يمكن أن نعمم ونقول بأن مناطق التخوم تتفق ومناطق الاتصال بين الحضارات المختلفة أو بين القوميات الكبرى وهنا يجب أن نلاحظ أنه قد تنمو فى مناطق التخوم قوميات جديدة معتمدة على اختلاط الحضارتين . ومن أمثلة ذلك كوريا ومنشوريا ومنغوليا التي تفصل الصين عن الاتحاد السوفيتى ودول الهند الصينية وتايلاند وبورما التي تفصل بين

الهند والصين ودول البحر البلطى وشرقاً أوروبا التى تفصل بين الاتحاد السوفييتى وغرب أوروبا على اعتبار أن دول السوق الأوروبية المشتركة سوف تكون وحدة اقتصادية سياسة شاملة فى المستقبل . أما بالنسبة للحضارة العربية فقد وجدت فواصل طبيعية تفصلها عن الحضارات المحيطة بها مثل الصحراء الكبرى فى شمال أفريقيا والتى تفصل الحضارة العربية عن الحضارة الافريقية السوداء ويفصل البحر المتوسط الحضارة العربية فى شمال أفريقيا عن الحضارة الأوروبية أما جبال زاغروس وطوروس فتفصل بين الحضارة العربية والحضارتين الايرانية والتركية .

ولما كان عدد سكان العالم اخذت فى الزيادة يوماً بعد يوم وهذا بدوره ينعكس على حاجة الدول الى المزيد من الأراضى لاستغلالها فى اطعام الأفواه الجديدة التى تتزايد كل يوم . فقد دفعت هذه الحاجة الدولة الى استغلال مناطق التخوم أو تلك المناطق المحايدة التى كانت تتدرج فيها سيادة الدولتين المتجاورتين . ولهذا تغير مفهوم الحدود فى العصر الحديث . وبهذا يمكن تعريف الحدود الدولية بأنها تلك الخطوط التى ترسم على الخرائط وتوضح على الطبيعة لتعين أين تنتهى سيادة دولة من الدول وأين تبدأ سيادة الدولة المجاورة . أو بمعنى آخر هو الخط الذى يفصل سيادة وحدة سياسية عن سيادة وحدة سياسية أخرى . فالحدود السياسية تفصل الدول المستقلة بعضها عن بعض وتحيط أراضى الدولة الواحدة وتبين أين تمارس سلطات الدولة نفوذها الشرعى . ويعنى هذا أنه ليس لأية دولة الحق فى أن تفرض الضرائب أو تحافظ على الأمن أو تنزل قواتها العسكرية خارج حدودها السياسية الا فى بعض الحالات الاستثنائية التى تعطى فيها الدولة هذا الحق أما بواسطة معاهدة دولية كأن تكون الدولة عضواً فى أحد الأحلاف العسكرية أو بواسطة ضمان من القانون الدولى أو المنظمات الدولية . فللدولة داخل حدودها الحق فى أن تمنع جيرانها أو أية دولة أخرى من عبور أراضيتها أو التحليق فى سمائها دون أن تتم اتفاقيات بذلك . ولهذا أصبحت الحدود واضحة المعالم شديدة المراقبة وأصبحت الدول تفرض ضرائبها على آخر متر من ذلك الخط الذى تتلاقى عنده سيادة الدولتين .

#### وظائف الحدود :

تشارك جميع أجهزة الدولة فى مراقبة الحدود حيث تقوم الوزارات

المعنية بالمشاركة فى الاشراف على جميع السلع والأفراد القادمين والمغادرين عبر الحدود السياسية . لقد ناقش الأستاذ الدكتور محمد فاتح عقيل (١) وظائف الحدود بشيء من التفصيل ولا يسعنا فى هذا المقام الا أن نلخص النقاط الرئيسية التى وردت فى كتابة مشكلات الحدود السياسية فيما يلى :

#### أولا : الدفاع عن الدولة وتوفير الأمن للشعب :

وهذه تشترك فيها للعديد من المصالح الحكومية للدولة مثل :

**الحجر الصحى :** وهو مراقبة ومنع دخول الأمراض والأوبئة الخطرة على حياة السكان ، ولهذا فان دور وزارة الصحة هو انشاء المعازل الصحية التى يوضع فيها القادمون الى البلاد والذين يشك فى انهم ينقلون معهم بعض الأوبئة الفتاكة . من أجل ذلك تساعدت الدول فى انشاء نظام دولى لاصدار شهادات صحية دولية يجب على كل مسافر أن يحملها حتى لا يتعرض الى الحجر الصحى عند قدومه الى موانئ الدولة القادم اليها .

**الحجر الزراعى :** وهو منع دخول الآفات الزراعية التى تهدد اقتصاد الدولة الزراعية فمعظم الدول المتخصصة فى نوع من الانتاج الزراعى والتى يعتمد عليه اقتصادها القومى تحاول أن تحافظ على جودة انتاجها حتى يمكنها أن تنافس به منتجات الدول الأخرى فى الأسواق العالمية وفى حالة دخول أى مرض زراعى الى نتاج الدولة فانه سوف يسبب خسائر كبيرة . كما يسئ الى سمعة منتجاتها وهذا بدوره يؤثر على هبوط سعر السلعة . من أجل ذلك تحافظ الدول الزراعية على مراقبة المنتجات الزراعية على طول حدودها . بالاضافة الى ذلك قد تنقل بعض الموارد الزراعية أمراضا فتاكة الى البلاد . فكثيرا ما نرى منع استيراد بعض الفواكه من الدول التى تنتشر فيها الكوليرا مثلا لأن بعض الفواكه تساعد على نقل هذه الأمراض ، وهنا يأتى دور وزارة الزراعة فى مراقبة مداخل الدولة .

**مراقبة ومنع دخول الأشخاص الخطرين على الأمن :** كالمجرمين والمهربين والمخربين . تمنع وزارة الداخلية خروج المجرمين الخطرين من بلادها الى الدول الأخرى حتى لا يسيئوا الى سمعة البلاد . أما بالنسبة

---

(١) محمد فاتح عقيل « مشكلات الحدود السياسية » ، منشأة المعارف ، الاسكندرية ١٩٦٧ م صفحة ٤٤ .

للمهريين فمن واجب الدولة أن تحمي اقتصاد البلاد فقد يسبب تهريب بعض السلع التي تنتج في البلاد الى تدهور صناعاتها المحلية وقد يترتب على ذلك الرجوع بالوطن الى الوراء بدلا من مساعده في التطور الاقتصادي وخاصة وأن الصناعة في حاجة الى حماية الدولة في أول عهدنا والى أن تتحسن وتصبح قادرة على منافسة المنتجات المستوردة من خارج البلاد .

**منع دخول الأفكار والمعتقدات :** ممثلة في الصحف والمجلات والكتب التي تنشر مبادئ ضارة تشكك في المعتقدات السماوية أو المبادئ والأفكار التي تربط بين أجزاء الدولة . من أجل ذلك تلاحظ وزارات الإعلام في الدول الاسلامية والدول الرأسمالية تحارب المبادئ الشيوعية الهدامة كما تمنع الدول الشيوعية الصحف والمجلات والكتب الصادرة في العالم الحر حتى لا يعطوا الفرصة الى شعوبها لمعرفة محاسن العقائد السماوية كالدين الاسلامي مثلا والذي قد يخرجها من الظلمات الى النور .

#### **ثانيا : حماية الانتاج الاقتصادي :**

توضع الجمارك على البضائع المنافسة للانتاج المحلي ، وفي هذه الحالة قد لا تمنع الدولة دخول المنتجات المنافسة كلية وانما تقلل من دخولها بحيث يصبح سعرها مرتفعا من سعر الانتاج المحلي مما يجعل المستهلك يفضل السلعة المحلية . من أجل ذلك تعقد الاتفاقيات التجارية بين الدول حيث تسهل الدول الموقعة على هذه الاتفاقيات دخول بضائعها الى بعضها البعض . كما تحمي الدولة سكانها من الاعتداءات الخارجية في حالة استخراجهم لمصادر ثرواتهم في المياه الاقليمية سواء كانت موارد معدنية أو بترولية أو سمكية .

#### **ثالثا : تنظيم التبادل الاقتصادي بين الدول :**

من أهم المشاكل التي تواجه الدول وخاصة تلك الدول التي تقع في مناطق المراعى هو تنظيم حركات القبائل المتحركة خلف قطعان ماشيتها بين دولتين أو أكثر وخاصة اذا كان الاقليم يقع في المناطق الجافة أو شبه الجافة حيث لا تسقط الأمطار بانتظام من ناحية الزمان والمكان من أجل ذلك سمحت الدول بأن تسهل حركة انتقال الرعاة الى مناطق المراعى وحيث تسقط الأمطار ويظهر الكلاء ، هذا بالنسبة للدول الواقعة على أطراف الصحارى ،

أما الدول الواقعة فى المناطق الجبلية التى تمر عليها الحدود فإن إجراءات شبيهة بذلك قد اتخذت لتسهيل حركة الهجرة الصيفية للرعاة حيث يصعد الرعاة بقطعان ماشيتهم الى الجبال فى أثناء فصل الصيف ويهبطون الى الوديان فى أثناء فصل الشتاء إذ أن الرعاة لا يهتمون بوجود الحدود السياسية . فقد ينتقل الراعى من دولة الى أخرى دون أن يعلم أنه خرج من حدود أراضى الدولة الأولى الى حدود وأراضى الدولة الثانية ، كل ما يهمله هو البحث عن الكلاء وموارد المياه .

يمكن أن يضاف الى ذلك حركة العمال بين الدول الصناعية ، فأحيانا توضع الحدود فى وسط مناطق صناعية مزدحمة بالسكان أو تقطع المدن الصناعية الكبرى مما يجعل العمال ينتقلون من مدينة الى أخرى للعمل فى المصانع عبر الحدود الدولية . وتسهيلا لحركتهم فإن كثيرا من الدول تصدر بطاقات خاصة يستخدمونها فى تنقلاتهم عبر الحدود مثل انتقال العمال بين الولايات المتحدة الأمريكية وكندا حول البحيرات العظمى ، وبين الدول الأوربية الصناعية حول مصب نهر الراين .

يمكن أن يدخل ضمن تنظيم التبادل الاقتصادى حقوق الدول الداخلية فى نقل صادراتها ووارداتها عبر أراضى الدول الواقعة على البحار . من أجل ذلك انشأت الدول نظام حق الترانسيت أو نظام تجارة المرور وبه يصبح للدولة الداخلية الحق فى استخدام أجزاء من موانئ الدول البحرية بحيث تأتى السلع القادمة الى الترانسيت ثم ينتقل بعدها الى عربات مقللة ومختومة لتتجه نحو الحدود وإلى الدول المجاورة .

#### رابعاً : مراقبة وتنظيم انتقال الأفراد :

مما لا شك فيه أن انتقال الأفراد والجماعات بين الدول أصبح من الأمور التى يجب معرفتها ومراقبتها فكل دولة تحدد مدة بقاء الأجانب بها فإذا كان الزائر قادماً الى دولة لغرض ما فإن بقاءه ينتهى بنهاية ذلك الغرض ، فمثلاً نلاحظ أن الأفراد القادمين من أجل الحج يجب أن يغادروا المملكة العربية السعودية بعد انتهاء موسم الحج وأن كل من يؤدى حاجاً بدون إقامة دائمة فى المملكة يتعرض للجزاء . من أجل ذلك فإن على الحجاج مغادرة البلاد بانتهاء موسم الحج . كما أن على الطلاب الذين يدرسون فى الجامعات

والمعاهد الأجنبية أن يعودوا الى اوطانهم اذا ما انتهت دراستهم ، لأن مدة اقامتهم محدودة بعدد سنوات الدراسة أو بحصولهم على المؤهل العلمى ، لذلك كانت ادارة الجوازات والجنسية ومكاتب الهجرة تتابع اولئك الذين انتهت مدة اقامتهم لتقوم بترحيلهم الى اوطانهم كما أن مهمة رجال الحدود مراعاة انظمة البلاد وعدم السماح لأى قادم من الدخول الى البلاد اذا لم يحصل على تأشيرة دخول مسبقة ، الا اذا كانت هناك اتفاقيات دولية بين دولة وأخرى أو دولة وعدد من الدول يسمح بموجبها لأفراد الدول الموقعة على الاتفاقية بدخول البلاد بدون تأشيرة أو اعطائهم تأشيرة الدخول على الحدود .

### انواع الحدود :

يمكن أن نقسم الحدود الى قسمين حدود طبيعية وحدود اصطناعية .  
غير أننا قبل أن نناقش هذه التقسيمات المختلفة يجب أن نلاحظ أن هناك أقساما فرعية يجب أن نضعها فى حسابنا حينما نناقش هذه التقسيمات الرئيسية .  
هذه الأقسام هى :

حدود سبقت سكنى الانسان ، أى أنها رسمت قبل أن تعمر المنطقة مثل حدود الولايات المتحدة الأمريكية وكندا وحدود ولاية الاسكا التابعة للولايات المتحدة وحدود كندا .

حدود وضعت بعد أن سكن الانسان الاقليم ، وهذه غالبا ما يراعى عند تحديدها رغبة الشعوب القاطنة على جانبي الحدود بقدر المستطاع كحدود معظم الدول الأوربية وكحدود الهند وباكستان .

حدود فرضت على الشعب فرضا ، وهذه لم يراعى فى رسمها الفوارق الثقافية والحضارية ورغبة الشعوب . ويمكن أن تقسم الى قسمين :

حدود فرضت فرضا وقبل بها الشعبان المتجاوران كالحدود بين سوريا ولبنان والأردن والعراق .

حدود فرضت فرضا ولكن الشعبين على جانبي الحدود لم يقبلا بها وهى ما تعرف باسم خطوط الهدنة أو خطوط وقف اطلاق النار ، كالحدود بين

العرب واسرائيل والحدود بين فيتنام الشمالية والجنوبية والحدود بين كوريا الشمالية والجنوبية والحدود بين الهند وباكستان فى منطقة كشمير .

### أولا : الحدود الطبيعية :

لقد عرف الانسان بأنه حيوان اجتماعى ومفكر سياسى لا يجب أن يعيش منفردا أو منطويا على نفسه ولكن بالرغم من ذلك فلقد اختار الحواجز الطبيعية لتكون موانع بينه وبين من لم ير أن يكون داخل مملكته السياسية . فالحدود السياسية هى من صنع الانسان فى الدرجة الأولى . غير أن الانسان غالبا ما يبحث عن العقبات الطبيعية كالجبال والأنهار والبحار والصحارى والمستنقعات لتكون حدوده . وحتى يشعر أن فى هذه الظواهر الطبيعية حمايته . هذا النوع من الحدود استخدمه الانسان منذ زمن بعيد وكان الهدف من اختياره هو قدرته على الحماية لأنها كانت تمثل وسيلة رئيسية للدفاع . أما اليوم فلقد قلت قيمة هذا العامل نظرا لظهور وسائل الحرب الحديثة وتقدم وسائل الدفاع والهجوم . لقد كان الهدف من اختيار الظواهر الطبيعية هو تقليل الخلافات بين الدول ، غير أن الحدود الطبيعية لا تخلو فى بعض الأحيان من الخلافات وخاصة اذا كانت الحدود تمر بمناطق غنية بثرواتها الاقتصادية كوجود بترول أو معادن فى باطن الأرض . تنقسم الحدود السياسية والطبيعية الى عدة أقسام أهمها :

#### ( أ ) الحدود الجبلية :

تختلف أهمية الجبال كظاهرة من الظواهر الطبيعية لتخطيط الحدود تبعاً لطبيعتها من ارتفاع وانخفاض وتضرس وانحدار . فى الوقت الذى تقوم فيه سلاسل جبال الهملايا بالفصل بين الشعبين الهندى والصينى فان جبال الألب لم تمنع اختلاط القومية الفرنسية بالقومية الإيطالية ، فكلا القوميتين يعيشان فى دولة واحدة وتحت علم واحد الا وهو العلم السويسرى ، وكذلك لم تقف جبال البينين عائقا أمام الوحدة الإيطالية . ولم تقف جبال أطلس فى تحقيق وحدة كل من الجزائر ومراكش . فهناك العديد من السلاسل الجبلية والتي لم تستطع الوقوف أمام حركات الهجرات البشرية أو انتشار اللغات والثقافات أو بمعنى آخر فان الجبال قد لا تكون أداة فصل بين قومية وأخرى حيث تلعب الممرات والثغرات التى تتخللها ادوارا هامة فى تقليل قيمتها

كحدود فاصلة بين الوحدات السياسية المختلفة . ولكن ليس معنى هذا أننا نقلل من قيمة الجبال كفواصل بين الدول . فربما يرجع السبب في اختيار ظاهرة الجبال كحدود بين الدول الى وعورتها بحيث تجعل الانتقال من جانب الى آخر أمرا ليس بالسهل الهين فبالإضافة الى أن عامل الارتفاع يسبب انخفاض في درجات الحرارة وهذا بدوره يؤدي الى تراكم الثلوج وخلخلة الهواء مما يعوق الحركة الجماعية فان اجتياز الجبال مرتبط بعدة عوامل أهمها مدى ارتفاعها ووعورتها ومدى اتساعها ووجود الممرات بها ومدى سهولة اختراقها ودرجة انحدارها .

يختلف تأثير هذه العوامل من مكان الى آخر . من أجل ذلك كانت لبعض الجبال القدرة على الفصل بين بعض الدول والشعوب بينما لم تستطع أن تقوم بنفس الدور جبال أخرى . لقد حاولت الكثير من الدول وخاصة بعد الحرب العالمية الثانية أن تكون حدودها متمشية مع قمم الجبال لأغراض استراتيجية . ولكن يعيب هذا النوع من الحدود أنه لا يتمشى مع قمم الجبال بحيث يعطى كل من الدولتين المتجاورتين قرصا متكافئة في الدفاع والهجوم فالحدود الشمالية لسوريا لا تسير مع قمم جبال طوروس كما هو واجب بل تتجه نحو السهول الجنوبية معطية الجانب التركي ميزات دفاعية ، وكذلك الحال بالنسبة للحدود العراقية الايرانية حيث تترك الحدود القمم الشمالية لجبال زاغروس وتنزل نحو السهول العراقية حتى تصل الى الضفة الشرقية لشط العرب لتضم منطقة عربية تعرف باسم عربستان ، أما بالنسبة للحدود الفرنسية الألمانية فقد كانت فرنسا تحرص على أن تكون حدودها مع ألمانيا تسير مع جبال الفوج التي تنحدر تدريجيا نحو الأراضي الفرنسية بينما تنحدر انحدارا سريعا ومفاجئا نحو وادي الراين المتاخم للأراضي الألمانية وبهذه الحدود استطاعت فرنسا أن تمنع ألمانيا من الهجوم عليها من هذا الجانب من الحدود في الحرب العالمية الأولى والثانية ولولا أن ألمانيا انتهكت حياذ بلجيكا وهجمت على فرنسا من الحدود البلجيكية التي لم يكن متوقعا منها أية هجوم لولا ذلك لوجدت ألمانيا مقاومة شديدة على الحدود الفرنسية الألمانية . يمكن أن نضيف أيضا الحدود النمساوية الايطالية قبل الحرب العالمية الثانية حيث كانت تنحدر الى الجنوب عبر جبال الألب حتى تصل الى سهل البو الايطالي . وحيثما قامت الحرب لم تستطع ايطاليا دفع القوات النمساوية عبر جبال الألب لأنها كانت تتمتع بميزة استراتيجية تمكنها من الهجوم وتزيد من قوتها الدفاعية . من أجل ذلك كان أول مطلب لايطاليا في مؤتمر الصلح هو دفع



حدودها مع النمسا شمالا بحيث تتمشى وقمم الجبال . ولقد نجحت فى الحصول على تلبية طلبها وبالرغم من المشاكل العديدة التى نتجت عن هذا التعديل . فأصبحت للنمسا أقليات داخل إيطاليا لا يرغبون العيش مع الإيطاليين .

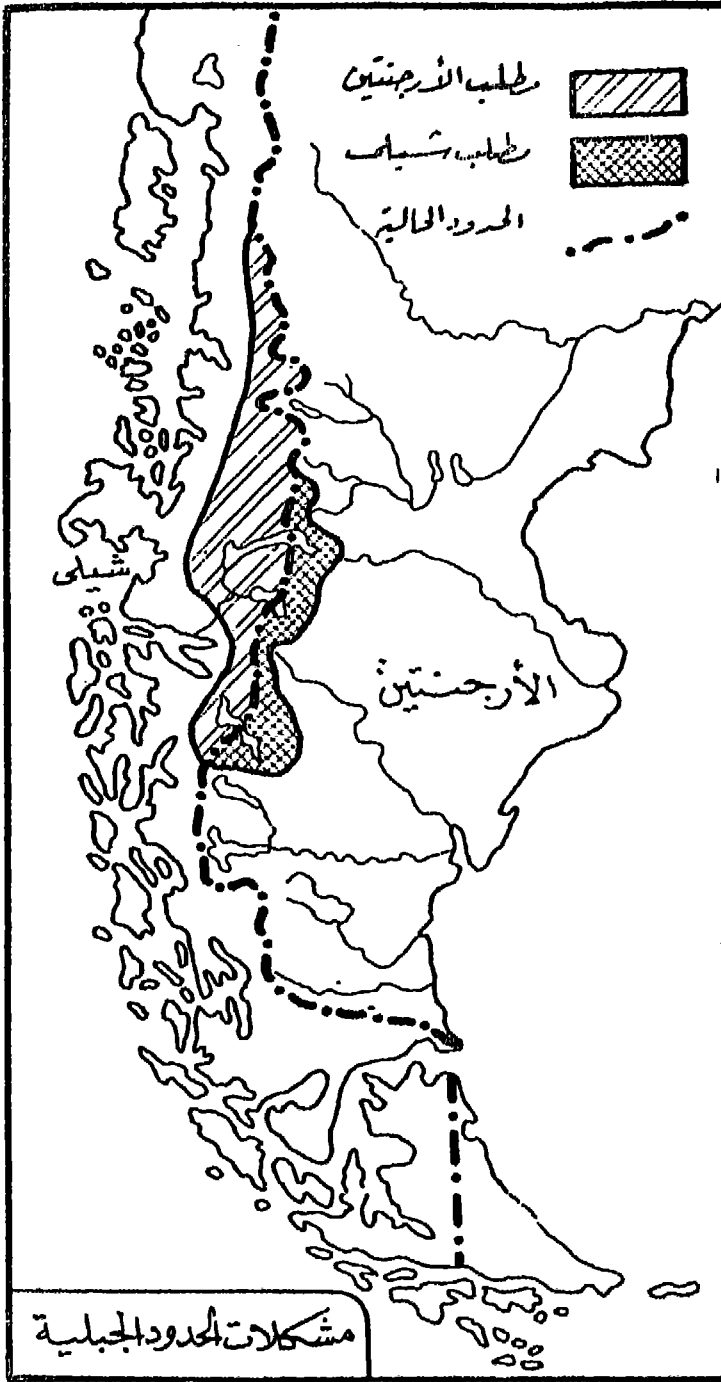
يعترض رسم الحدود فى المناطق الجبلية العديد من المشاكل ، مثل هل ترسم الحدود على قمم الجبال أو تتبع خط تقسيم المياه ؟ وخاصة وأن هذين الخطين يختلفان فى طبيعتهما ، وانهما لا يلتقيان فى كثير من الأحيان، وخاصة إذا كانت المنطقة معقدة التضاريس ويوجد بها أكثر من سلسلة جبلية ، فأى السلاسل تختار ؟ هذه المشاكل تواجه السياسيين حينما توضع الخريطة لرسم الحدود . وحينما يشرع فى تطبيق ما رسم على الخريطة على الطبيعة، وخاصة إذا لم يكن للمنطقة التى رسمت حدودها خرائط طوبوغرافية دقيقة ولم تمسح مسحا دقيقا لقد قامت المنازعات بين كل من شيلى والأرجنتين على تفسير معاهدة الحدود التى وقعتها الدولتان عام ١٨٨١ م . وبعد منازعات طويلة تم الاتفاق على خط يتمشى مع قمم السلاسل الجبلية المختلفة وانتهى النزاع بينهما عام ١٩٠٢ م ( شكل ٩ ) .

أما المشكلة الثانية والتى لم تنته بعد فهى مشكلة الحدود الهندية الصينية التى تمتد على طول جبال الهماليا . لقد قامت بريطانيا نيابة عن الهند عام ١٩٢٤ م بتوقيع معاهدة الحدود مع الصين وعرف الخط الذى يفصل الهند عن الصين باسم خط ماكماهون ، حيث وقعت الاتفاقية على خريطة تقريبية لجبال الهماليا بها العديد من الأغلط التى تثير المشاكل . ومن المعروف أن قمم جبال الهماليا عالية جدا بحيث يصعب الصعود اليها لموضع العلامات الفارقة للحدود الهندية الصينية وهكذا يجد الخلافات على الحدود الجبلية عديدة نظرا لأن سكان الجبال لهم طابعهم وأسلوبهم الخاص بهم فى الحياة فهم يعيشون على الرعى وعلى الزراعة فتراهم يتسلقون الجبال خلال أشهر الصيف وراء ماشيتهم ويستقرون فى السهول وفى بطون الأودية للعمل بالزراعة فى فصل الشتاء . لهذا فان الحدود الجبلية قد تفصل الماشية عن مناطق الرعى وقد تفصل القرية عن المزارع أو المناطق التى يعمل بها سكان القرية وقد تقسم المزرعة الواحدة الى قسمين كل قسم فى داخل دولة من الدول . كل هذه الحالات قد تؤدى الى آثار اقتصادية سيئة . وتجنباً للمشاكل فانه يعطى أحيانا إقليم من الأقاليم الجبلية الواقعة على الحدود

نوعا من الاستقلال الذاتى وخاصة اذا كان سكان الأقليم يتمتعون بكيان خاص له مقوماته وعاداته وتقاليده ويميزهم عن كلا الشعيين الواقعين على الحدود مثل سكان الباسك الواقعين فى جبال البرانس على الحدود الفرنسية الأسبانية وهنا يجب أن نلاحظ أنه فى الوقت الذى يقل فيه الباردة والمعتدلة فان السكان يتركزون فى المناطق الجبلية العالية فى الجهات الحارة كالجهات الاستوائية وهذا ما يجعل الحدود الجبلية تخترق جهات مزدهمة بالسكان وهذا بدوره يقلل من قيمة الجبال كعامل من عوامل فصل الشعوب بعضها عن بعض وبالرغم من ذلك فان هناك العديد من الدول التى اختارت الجبال كظاهرة طبيعية لرسم حدودها منها السويد والنرويج وفنلندا وتشيكوسلوفاكيا والمانيا والنمسا وإيطاليا وفرنسا وأسبانيا وبلغاريا واليونان ويوغسلافيا وشيلي والأرجنتين والهند ولبنان وسوريا والعراق وتركيا وغيرها .

#### (ب) الحدود النهرية :

كانت الامبراطورية الرومانية تبذل قصارى جهدها فى أن تسير حدودها مع الأنهار لأنها كانت بمثابة حواجز طبيعية ترد عنها غارات المتبربرين . كما كانت تسهل لها الحركة والاتصال بين نقاط الحدود المختلفة . لقد كان نهر الدانوب ونهر الراين من أهم خطوط الدفاع التى حمت الامبراطورية الرومانية من القبائل القادمة من أواسط أوراسيا . تلى ذلك أن استغل الاستعمار وجود الأنهار ورسم عليها الحدود السياسية بين المستعمرات . لا لكونها حدودا طبيعية تفصل بين شعبيين مختلفين بل لكونها ظاهرة طبيعية واضحة على الخريطة وعلى الطبيعة . فمثلا حدود أفريقيا الجنوبية الغربية رسمت على نهر الأورنج ونهر كنين ونهر كفانجو نهر الزمبيزي بواسطة الساسة الألمان الذين لم تطل أقدامهم أرض القارة الافريقية . وعلى غرار أفريقيا الجنوبية الغربية الكثير من الحدود السياسية التى فرضها الاستعمار فرضا على الشعوب دون أن يراعى فيها سوى عاملى السهولة والوضوح على الخريطة وعلى الطبيعة . لقد أدى اختيار الأنهار كحدود سياسية بين الدول الكثير من المشاكل وخاصة اذا كانت تلك الأنهار تمر بمناطق مكتظة بالسكان . غير أنه يمكن أن يستثنى من هذه الظواهر حالتان . أحدهما أن يكون تخطيط الحدود سابقا لسكنى الانسان وثانيهما أن يكون قد انقضى على رسم الحدود زمن طويل مما يفسح المجال أمام كل شعب على جانبي النهر من الاستقرار



والتأقلم الجغرافى فى المنطقة التى يعيش فيها لأن الزمن يصبح كفيلا بأن يجعل لكل شعب على جانبي النهر عاداته وتقاليده وثقافته الخاصة به والتي تميزه عن الشعب المجاور . أن ظاهرة اختيار الأنهار كقواصل طبيعية بين الدول قد تغير مع تغير العصور فلم يعد النهر سوى صلة طبيعية توحد بين الشعوب التي تشترك فى حوضه وخاصة بازدياد التعاون فى استخدام مياهه فى الري والملاحة وتوليد القوى الكهربائية حتى أصبح النهر بمختلف فروعه بمثابة الدورة الدموية فى جسم الانسان اذا تأثر أى فرع من فروعه بزيادة أو نقصان فى كمية المياه تأثرت جميع المنطقة بالفيضانات والقحط . تعتبر الأنهار اليوم من أهم وسائل الترابط والاتصال الداخلى للقارات حيث تعمل على تنمية التبادل التجارى بين أقاليم الدولة الواحدة من جهة وبين أقاليم الدول الأخرى التي تشترك فى حوضه من جهة أخرى . فيفضل الأنهار زادت الحركة التجارية العالمية ليس فى الأنهار فحسب بل أيضا فى البحار والمحيطات . فنلاحظ فى نهر الراين والدانوب والمسيبى وسنت لورنس ولابلاتا ازدياد السفن القادمة والمغادرة المحملة بمختلف السلع وخاصة السلع الثقيلة كالقمح والحديد والأخشاب والمعادن والمنتجات الضخمة سواء كانت تلك السلع مواد أولية متجهة نحو مراكز التصنيع أو كانت منتجات مصنعة متجهة نحو مراكز الأسواق العالية . وبالإضافة الى تنمية التبادل التجارى بين الدول فإن الأنهار تعمل على تقوية روح القومية وتماسك الأجناس البشرية المتعددة وتقارب الثقافات المختلفة . أن معظم الحضارات قديمها وحديثها انما نمت وترعرعت على ضفاف الأنهار . فالحضارات التي قامت بالعراق بالرغم من اختلاف اسمائها وأزمانها وأماكنها كانت مرتبطة بنهرى دجلة والفرات . ولنهر النيل فضل كبير فى قيام الحضارة المصرية ولنهر الهواتجهو والياتجتسى والكنج والسند فضل فى قيام الحضارات الصينية والهندية . أما فى الوقت الحاضر فإن مراكز الحضارة والتجارة والثقافة انما يتركز على ضفاف الأنهار كما يوضحها موقع كل من لندن على نهر التايمز وباريس على نهر السين ونيويورك على نهر هدسن .

فعلى الرغم من وحدة النهر الا أن هناك العديد من المشاكل بين الدول والتي مبعثها وجود نهر من الأنهار بين دولتين أو أكثر نذكر منها :

#### ١ - حرية الملاحة :

ان سماح الدولة الواقعة على مصب النهر للدولة الداخلية بارسال

بضائعها عن طريق النهر واعطائها حق المرور فى مياهها الاقليمية مشاكل عديدة . لقد حدثت عام ١٦٤٨ م ان قفلت هولندا نهر الشلد scheldt فى وجه التجارة الفرنسية والبلجيكية وخاصة تلك التى تاتى من مدينة « أنتويرب » وهى المدن التجارية والصناعية الكبرى فى بلجيكا . لقد ظل نهر الشلد مقفلا مدة من الزمن الى ان قام الجيش الفرنسى بفتحه بالقوة اثناء الحرب النابليونية ، وجاء مؤتمر فيينا فى اعقاب حرب نابليون ليعيد السلام الى اوربا . وكان من بين المواضيع المدرجة فى جدول أعماله موضوع حرية الملاحة النهرية حيث اتخذ المؤتمر قرارات فى هذا الموضوع أهمها المادة (١٠٩) التى تنص بأن الملاحة النهرية يجب ان تكون حرة بين مصب النهر والى أية نقطة يمكن الاستفادة منها فى الملاحة . كما يجب ان لا يمنع أى انسان أو أية دولة من استخدام النهر فى التجارة . ثم تلا مؤتمر فيينا انعقاد مؤتمرات دولية كثيرة حرصت على أن يكون موضوع حرية الملاحة النهرية من المواضيع الهامة فى مناقشاتها . وفى معاهدة باريس لعام ١٨٥٦ م أكدت الدول المجتمعة قرارات مؤتمر فيينا وأمنت للدول الواقعة على نهر الدانوب حرية الملاحة والوصول الى البحر . وفى عام ١٨٨٥ م عقدت معاهدة الكنفو لالغاء الرق وفتح نهري الكنفو والنيجر أمام التجارة العالمية بعد أن كانا محتكرين لشركات خاصة أما فى الولايات المتحدة فلقد قام سكان ولاية نيويورك عام ١٨٢٢ م وكتبوا الى الكونجرس الأمريكى مطالبين بأن تضمن لهم الحكومة الأمريكية حق ارسال بضائعهم بواسطة نهر سنت لورنس . وقد لبت الحكومة طلبهم ورفعت قضيتهم الى محكمة سنت جيمس وكتب الرئيس الأمريكى آنذاك جون كوينزى آدم قائلا أن من واجب الحكومة الأمريكية أن تؤمن لسكانها وخاصة أولئك الذين يسكنون حول البحيرات العظمى حقهم فى ارسال بضائعهم بالطريقة السهلة التى حبتهم بها الطبيعة وانتهت هذه القضية بتوقيع معاهدة بين كندا والولايات المتحدة الأمريكية نالت بموجبها الولايات المتحدة الأمريكية حق المرور فى نهر سنت لورنس . ولم تكثف الولايات المتحدة بأن تعطى حرية الوصول الى المحيط الاطلسى عن طريق نهر سنت لورنس بل تعدت ذلك الى طلب السماح لها بأن تسيّر سفنها فى الأنهار الدولية الأخرى حيث كتبت الى حكومة البرازيل عام ١٨٥٢ م تطلب منها اعتبار نهر الامزون نهرا دوليا وأن تسمح لسفن جميع الدول باستخدامه بغية الوصول الى الدول الداخلية التى تقع عليه وهى بيرو واكوادور ، غير أن البرازيل لم ترحب بهذا الطلب ورفضته فى بادئ الأمر ثم عادت وسمحت لسفن كل من بيرو واكوادور فقط فى أن

تجدد في نهر الأمازون ولكن الولايات المتحدة الأمريكية أخذت تكرر احتجاجها والقي الرئيس ولسون خطابا في الكونجرس عام ١٩١٧ م وشدد فيه على الاعتراف لجميع الدول المكافحة في سبيل تطور مواردها الاقتصادية بمبدأ حرية الوصول الى البحار . ويهذا تنازلت البرازيل أخيرا وفتحت نهر الأمازون للملاحة الدولية . ثم قامت الحرب العالمية الأولى وانتهت بمعاهدة فرساي عام ١٩١٩ م . وكان من بين المواضيع التي اتفق عليها في تلك المعاهدات تنظيم الأنهار الدولية وفتحها لجميع دول العالم على قدم المساواة ثم تلا معاهدة فرساي انعقاد مؤتمر باريس والذي تم فيه تشكيل لجنة دولية لدراسة ووضع نظم الملاحة النهرية . واجتمعت هذه اللجنة بالفعل في مدينة برشلون عام ١٩٢١ م . حيث رسمت المبادئ الرئيسية للملاحة النهرية الدولية . ويمكن القول بأن القرارات التي تتخذ داخل المنظمات الدولية وخارجها لا تكفي اذا لم تحترمها الدول الأعضاء . لقد رفضت بعض الدول حياتها لهم الباري عز وجل . لقد رفضت حكومة فنزويلا فتح نهر الأورينكو ومراكيبو للتجارة العالمية . وكذلك رفضت لتوانيا أن تسمح لبولندا بالعبور عبر نهر تايمين . أما نهر الأمور الذي يفصل روسيا عن الصين ويؤلف المخرج الوحيد لمنشوريا فلقد كان موضوع اتفاقية بين الاتحاد السوفيتي والصين عام ١٩٣٤ م . نصت على أن يكون النهر مفتوحا للتجارة العالمية ولكن هذه الاتفاقية لم توضع قط موضع التنفيذ . أما بالنسبة لنهر الدانوب والذي تشترك في حوضه ثمان دول فلقد وضع تحت سيطرة الاتحاد السوفيتي اثناء الحرب العالمية الثانية . وهذا بدوره منع تجارة كل من النمسا والمانيا من العبور فيه . أما بعد الحرب العالمية الثانية وفي عام ١٩٤٨ م فقد نشأ خلاف بين كل من روسيا ويوغسلافيا حين أوعز الاتحاد السوفيتي الى حلفائه في كل من رومانيا وبلغاريا بمنع السفن اليوغسلافية من استخدام نهر الدانوب ، ونتيجة لذلك فلقد قامت يوغسلافيا بدورها بمنع بقيسة الدول الشيوعية وهى المجر وتشيكوسلوفاكيا من استخدام النهر وخاصة الجزء المار بأراضيها . وبذلك قطعت الحركة التجارية بين دول أوروبا الشرقية ولم يفتح النهر للملاحة لجميع الدول الواقعة في حوضه حتى عام ١٩٥٤ م وبعد أن انتهت جميع المشاكل المتعلقة بين يوغسلافيا والاتحاد السوفيتي .

٢ - تقسيم مياه النهر :

ان لمشكلة تنظيم مياه النهر بين الدول أهمية لا يمكن اغفالها . حيث انه من المعروف أن مشكلة تقسيم المياه بين الدول كثيرة الحدوث فى المناطق الجافة غير انه لا تخلو منها أيضا المناطق المطيرة . فهولندا وبلجيكا فى صراع دائم حول أخذ كميات كبيرة من مياه الأنهار الى القنوات الصناعية مما يؤدي الى انخفاض مستوى مياه الأنهار وكذلك الحال بين كندا والولايات المتحدة الأمريكية . فكثيرا ما تحتج كندا على استنزاف مياه بحيرة متشجن من قبل الولايات المتحدة الأمريكية وتحويلها الى نهر المسيسى ، لأن ذلك يسبب انخفاضا فى مناسيب مياه نهر سنت لورنس الشريان الحيوى بالنسبة للمواصلات النهرية الكندية . ان جميع القوانين الدولية لا تؤيد تحويل مجرى النهر الطبيعى . فالقانون الرومانى يرفض رفضا باتا أى تدخل فى مجرى النهر الطبيعى . كما أن القانون الدولى ينص على أن لا يحق لأية دولة أن تعرقل مجرى النهر الذى يمر بأراضيها أو أن تغير هذا المجرى . ولا يكتفى القانون الدولى بهذا فحسب بل يذهب الى أبعد من ذلك بحيث لا يعطى الحق للدولة استخدام المياه بطريقة يتعذر معها استخدام مياه النهر فى الدول التى تشاركها فيه . فاذا حاولنا أن نبحث عن أمثلة فان أقرب مثل يمكن أن يؤخذ بكل أسف هو ما قامت به دولة اسرائيل من تحويل فى مجرى نهر الأردن متحديا جميع القوانين الدولية .

فاليهود خططوا لتحويل مياه نهر الأردن منذ عام ١٩٣٩ م . أى قبل قيام دولة اسرائيل . وحينما كانوا شرذمة يختبئون فى أوكارهم السرية . ففى تلك السنة المبكرة استدعت إحدى المنظمات الصهيونية مهندسا يدعى « لورد ملك » ليدرس مشاكل الرى فى فلسطين . فاقترح أن تحفر قناة وتمد أنابيب من نهر الأردن لرى المناطق الساحلية . على أن تفتح قناة أخرى توصل البحر المتوسط بالبحر الميت لتعوض الأخير عما سيفقده من جراء هذا التحويل هذه كانت الخطة الأولى والأساسية فى مشروع تحويل مياه نهر الأردن الى مجرى غير المجرى الطبيعى الذى يسير فيه . تلى ذلك دراسات أخرى من قبل الصهاينة لاستنزاف مياه الأردن والذى تعتبر مياهه بدون مغالاة مصدر حياة للاخوة العرب الذين يعيشون حوله . واستمرارا فى هذا المخطط الرهيب قدم مهندس آخر يدعى « جيمس هيس » وأدخل بعض التعديلات على خطة سلفه لورد ملك . وشاءت الأقدار أن تغتصب الأرض العزيزة وأن تحل

النكبة عام ١٩٤٨ م وقامت حكومة اسرائيل بوضع مخططات لتحويل مياه نهر الأردن موضع التنفيذ . وفى عام ١٩٥٣ م رسم الصهاينة مشروع السبع سنوات والذي قرر بموجبه سحب الكمية الآتية من مياه نهر الأردن : -

( أ ) ١٢٨ مليون متر مكعب من بحيرة الحولة .

( ب ) ٣٤٠ مليون متر مكعب من نهر الأردن بالقرب من جسر بنات يعقوب .

( ج ) ٨٠ مليون متر مكعب من بحيرة طبرية .

وبهذا يصبح مجموع ما تقرر سحبه هو ( ٥٤٠ ) مليون متر مكعب .

وفى خلال السنوات الأولى من البدء فى تنفيذ المشروع قامت اسرائيل بنشر دعاية واسعة النطاق لتبرير للعالم جريمتها بأن ما تقوم به هو تحويل حصتها من مياه نهر الأردن . وعلى سبيل المثال نذكر نبذة من مقال حوال نشرته جريدة النيويورك تايمز الأمريكية الصادرة يوم ٦ مايو ١٩٥٦ م تقول : « اذا أرادت اسرائيل أن يكون لديها اكتفاء ذاتى من المواد الغذائية فعليها أن توسع أراضيها الزراعية بما لا يقل عن نصف مليون فدان . ومن الطبيعى أنها سوف تضيف هذه المساحة من الأراضى الصحراوية فى فلسطين المحتلة، وبالتالي فإنها ستروى من مياه نهر الأردن وعلى حساب السكان العرب فى الأردن الشقيق » . وعلى أثر ذلك وبالفعل ابتدع الصهاينة خطة العشر سنوات عام ١٩٥٦ م مقدرين بها سحب كميات اضافية من نهر الأردن وزعت كالتى ! -

( أ ) ١٠٠ مليون متر مكعب من بحيرة الحولة .

( ب ) ٥٠٠ مليون متر مكعب من نهر الأردن بالقرب من جسر بنات يعقوب .

( ج ) ١٠٠ مليون متر مكعب من بحيرة طبرية .



وبهذا يصبح مجموع ما حوله الأعداء يساوي ( ٧٠٠ ) مليون متر مكعب .

فاذا عرفنا أن مجموع مقدار التجهيزات المائية لنهر الأردن ١٠٤٤ مليون متر مكعب وأن عرفنا أيضا أن ما تساهم به المصادر المائية في الأراضي المحتلة هو ٢٢٪ فقط من هذا المقدار وإذا عرفنا أيضا أن هناك ثلاث دول هي لبنان وسوريا والأردن تشترك في مصادر مياه النهر ولها حق الاستفادة من تلك المياه لأدركنا مدى الجشع الخطير الذي تواجهه الدول العربية من جراء سحب العدو لمثل هذه الكميات الهائلة من مياه النهر وتحويلها إلى مجرى غير المجرى الطبيعي .

فلو القينا نظرة سريعة على ما عمله العرب لمواجهة هذا الخطر الصهيوني الداهم لوجدنا الأردن مثلا وهي أكثر الدول العربية تضررا من جراء هذا التحويل استدعت السير مكدونالد أحد المهندسين البريطانيين في عام ١٩٥١ م والذي اقترح حفر قناتين الأولى من الضفة الشرقية من نهر الأردن وتستمد مياهها من نهر اليرموك والأخرى في الضفة الغربية وتستمد مياهها من بحيرة طبرية ويعرفان بقناة الغور الشرقية وقناة الغور الغربية .

ولما تفاقم النزاع بين الأطراف اضطرت الهيئات الدولية أن تتدخل في الأمر فجاء المهندس الأمريكي ملر بنجز موفدا من قبل الأمم المتحدة . وقام بإجراء دراسات مطولة حيث اختمت دراسته باقتراح تقسيم المياه بين جميع الدول المشتركة في حوض نهر الأردن بالكيفية التالية :

( أ ) ٢٨٧ مليون متر مكعب لإسرائيل .

( ب ) ٥٧٥ مليون متر مكعب للأردن .

( ج ) ١٣٢ مليون متر مكعب لسوريا .

( د ) ٥٥٠ مليون متر مكعب للبنان .

وقد ادخل المهندس بنجز تعديلات طفيفة على مشروع السير مكدونالد  
وقدر تكاليف المشروع بحوالى ٧٠ مليون دولار . لقد لقي هذا المشروع  
استحسان الأمم المتحدة ووعدت بأنها ستساهم بمبلغ ٤٠ مليون دولار لانجازة .  
وبالفعل بدأت الحكومة الأردنية مرحلة التنفيذ ولكن الأخطبوط الصهيونى  
بما له من سلطان دولى وقف بالمرصاد للمساعدة التى تدرت الامم المتحدة  
منحها للاردن .

وهكذا أعلنت الحكومة الأمريكية استعدادها لتبنى خطة جديدة افضل  
من الخطط السابقة . حيث أرسل الرئيس الأمريكى السابق ايزنهاور مندوبا  
الى الشرق الأوسط عام ١٩٥٣ يدعى جونسون لوضع خطة موحدة لاستغلال  
مياه نهر الاردن توافى عليها الولايات المتحدة وجميع الدول المشتركة فى حول  
وادي نهر الأردن . وقام جونسون بدراساته وخرج بتقسيم المياه على النحو  
التالى (١) : - ( شكل ١٠ ) .

- ( أ ) ١٣٢ مليون متر مكعب لسوريا .
- ( ب ) ٤٧٧ مليون متر مكعب للاردن .
- ( ج ) ٤٠٠ مليون متر مكعب لاسرائيل .
- ( د ) ٣٥ مليون متر مكعب للبنان .

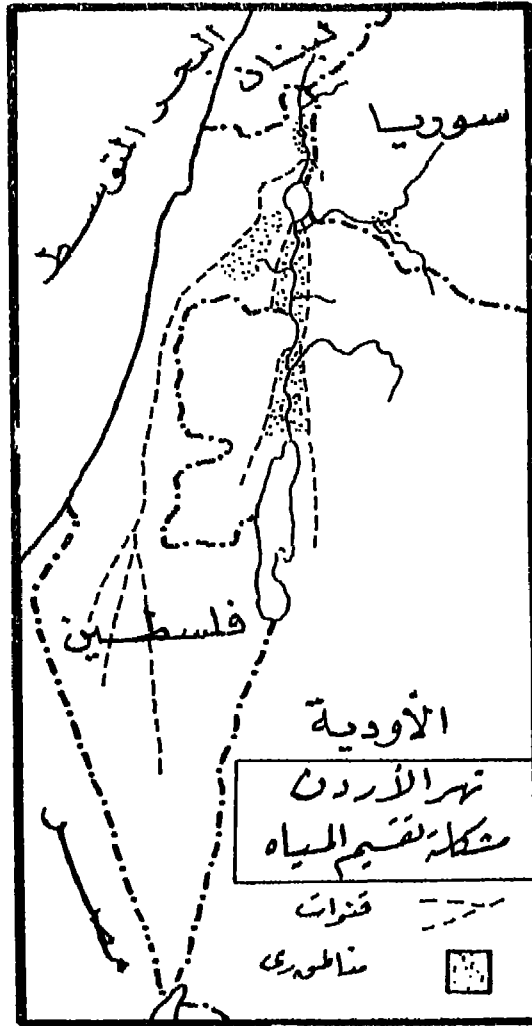
وقبل أن ينتهى جونسون من مهمته صرح موسى شاريت يوم ٢٠ نوفمبر  
عام ١٩٥٣ م من اذاعة اسرائيل بأن اسرائيل لا تتقيد بالمشروع وانها سوف  
تتصرف بالمياه التى تمر بأراضيها على انها مياه اسرائيلية .

وفكر العرب بعد ذلك فى تحويل مياه نهر الأردن من مصادره الرئيسية  
قبل دخوله الأراضى الاسرائيلية . وقبل أن يصبح اسرائيليا . ولكن هذا  
المشروع كان باهظ التكاليف ولم يظهر الى حيز الوجود .

ان الحديث عن الأنهار والمياه يلقي ضوءا كبيرا على الأحداث العالمية .  
فالمياه فى منطقة الشرق الأوسط تعنى الحياة . ففى ضوء الأحداث العالمية

---

1. Norman J. G. Pourds "Political Geography" Mc Grow-Hill Company  
Inc. New York (1963). 296.



شكل ( ١٠ )

منذ عام ١٩٤٨ م وما قبلها لقد كان هدف الصهاينة هو الاستيلاء على مصادر المياه وعلى جعل نهر الأردن نهرا اسرائيليا بحتا . فما حدث فى يونية عام ١٩٦٧ م ليس مجرد قرصنة مائية أو تشريد اخوة فلسطينيين . وانما هو مخلد رهيب للاستيلاء على النهر الذى يعتبر عصب الحياة لجميع سكان المنطقة . وهذا سيفسر لنا أيضا أحداث اليوم ويوم غد . فما دامت مصادر النهر الرئيسية فى يد العرب فإن مطامع العدو ستستمر قائمة اعتداءاته وغاراته لن تنقطع . وانطلاقا من هذا يجب أن لا تستبعد من اسرائيل القيام بدخارات جديدة وفى حقل القرصنة المائية بالذات . فمجرى نهر الليطانى بجنوب لبنان مهدد بالتحويل الى مجرى نهر الأردن من قبل المخطط الاسرائيلى للاستفادة منه فى زيادة رصيدها المائى أولا ولتوليد القوى الكهربائية ثانيا . استنتج هذا من الغارات الاسرائيلية المتتالية على جنوب لبنان والتي تحاول اسرائيل أن تبررها بردع الفدائيين رغبة فى تضاييلنا والعالم من غرضها الحقيقى المبيت .

وبالإضافة الى المسائل المتعلقة بظاهرة توزيع المياه فى العالم وفقا لحكمة الله نجد أن بعض بقاع العالم يتضرر باستمرار من حوادث الفيضانات النهرية وكوارث الزوابع المطرية بينما هناك بقاع فى عالمنا هذا تستغيث الله طلبا للمطر لينجيه من الجفاف والقحط . أضف الى هذا أن التقدم التكنولوجى الذى وصلنا اليه لم يصل الى درجة اختراع مواد أخرى لتحل محل المياه أو تزيد كمية الأمطار الساقطة بشكل اقتصادى . بل على العكس فإن التقدم التقنى أدى الى استخدام الآلة التى هى بنفسها تحتاج الى كميات كبيرة من المياه . حقيقة أن الآلة لا تستهلك جميع المياه التى تعطى لها . ولكن ما تعيده قد أصبح ملوثا بالمواد الكيماوية والزيوت بحيث يتعذر الاستفادة منه مرة أخرى . هذا بالإضافة الى أنه يلوث المياه النقية فى مجرى النهر ويخلق لنا مشكلة جديدة وهى مشكلة توفير مياه نظيفة صالحة للشرب . فكثيرا ما يضطر المسئولون عن مياه الشرب فى المدن التى تقع على الأنهار الى من أنابيب المياه مسافة مئات الأميال للحصول على مياه نقية أما من أنهار فرعية لم تمر بعدن صناعية وأما من بحيرات كبيرة لا تقع عليها مصانع كثيرة . أما من ناحية كميات المياه التى تذهب الى البحر فقد أصبحت تقل على مدار الزمن نظرا لازدياد حاجة الانسان اليها ، فنهر ريوجراند تقاسمت مياهه كل من الولايات المتحدة والمكسيك بالقدم المكعب حيث بنيت السدود على طول النهر ونسى مصبه لتسهيل عملية توزيع المياه . هذا بالإضافة الى ان ملاحظة كالمعتاد .

ونيو مكسيكو وتكساس تتنازع فيما بينهما اقتسام حصة الولايات المتحدة .

ولنهر النيل قصته فمجموع التجهيزات المائية هو ٨٥ بليون متر مكعب قسمت بين مصر والسودان عام ١٩٢٩ م أى قبل التفكير فى مشروع السد العالى على النحو التالى (١) :

مصر ٥٧%      السودان ٥%      البحر والبحر ٣٨%

أعيد تقسيم مياه النيل عام ١٩٥٩ م أى بعد أن خطط لمشروع السد العالى وكان التقسيم كالتالى : -

مصر ٦٥%      السودان ٢١%      البحر والبحر ١٤%

ونظرا لاشتراك دول أخرى فى حوض وادى النيل لم تستشر فى الاتفاقية السابقة فانها تكون غير ملتزمة بينها . لقد واجه سكان حوض وادى النيل الخطر حينما احتلت ايطاليا الحبشة ووضعت مشروع تحويل مياه النيل الأزرق الى البحر الأحمر بغية انعاش منطقة أرتريا من الناحية الزراعية . ولكن الاحتلال الايطالى لم يدم طويلا لتنفيذ هذا المشروع .

ويمثل النهر وحدة طبيعية سواء كان ذلك فى قطر معين أو بين عدة أقطار وأن القيام بأى مشروع يجب أن يراعى فيه مصلحة جميع الأطراف المعنية فى الأمر . لقد أعطتنا اللجنة المؤلفة لاستغلال حوض نهر تنسى T.V.A. بالولايات المتحدة الأمريكية والتي تشترك فيه عدة ولايات مثلا رائعا للتخطيط الاقليمى الداخلى لحوض وادى النيل ولقد رسمت هذه اللجنة المشاريع المفيدة لجميع سكان الودادى من رى وملاحة وانشاء محطات لتوليد القوى الكهربائية ومناطق للسياحة وتكفير الأسماك دون النظر الى الحدود السياسية بين الولايات . حتى أصبح هذا المشروع مثلا يحتذى به . لقد شكلت عدة أئثار كالدانوب والراين ولكن من المؤسف أن وظيفة هذه اللجان قد حددت بأن تخطط للملاحة فقط وليس من حقها التدخل فى المشاريع الأخرى

---

(١) المرجع السابق ص ٢٩٣ .

والتي تعود بالخير على جميع دول النهر ٠٠ فعدم الثقة بين الدولة اذا هو الذى يعرقل تقدمها الاقتصادى مما يضطر الدولة الى ان تقوم بمشاريع فردية كان من الواجب ان تشترك فيها جميع الدول الراقعة فى حوض النهر ٠

### ٣ - موقع الحدود بين الدول فى مجرى النهر :

اثارت مشكلة وضع الحدود النهرية العديد من المشاكل بين الدول لان النهر لا يمثل خطا دقيقا يحدد الحدود ٠ فاحيانا تسير الحدود على احدى ضفتى النهر ٠ واحيانا تسير بداخله ٠ حسب المفاوضات والاتفاقيات التى تتم بين الدول ٠ لقد حدث ان حصلت أرجواى على استقلالها عام ١٨٢٨ م واتفق على ان يؤلف نهر أرجواى حدودها الغربية مع الأرجنتين دون ان يعين بالضبط فى اى نقطة من النهر يجب ان تسير الحدود فحسن النية كان الشعور السائد بين الدولتين فى ذلك الوقت ٠ غير ان مشكلة وضع الحدود داخل النهر لم تظهر الا عام ١٩٠٧ م حينما سمحت أرجواى لصيادى السمك بالصيد فى مياهها الاقليمية وعلى مسافة خمسة أميال من الشاطئ داخل الخليج المؤدى الى النهر ٠ وفى الحال احتجت الأرجنتين على هذا القرار ٠ وادعت بأن حدودها مع أرجواى تتمشى مع الضفة الشرقية لنهر أرجواى ٠ وطبعى ان تدافع أرجواى عن نفسها وأدعت بأن حدودها اما ان تسير مع منتصف مجرى النهر او مع منتصف الجزء العميق من المجرى الصالح للملاحة وامتداد ذلك فى وسط الخليج المؤدى الى النهر ٠ وظل الخلاف بين الدولتين المتجاورتين حتى عام ١٩٦٠ م حيث اتفقتا على ان تسير الحدود فى منتصف الجزء العميق من المجرى الصالح للملاحة وذلك فى ضوء القرارات التى اتخذها مؤتمر باريس عام ١٩١٩ م والتى تنص :

( أ ) ان ترسم الحدود فى الأنهار الدولية غير الصالحة للملاحة فى منتصف مجرى النهر ٠

( ب ) ان ترسم الحدود فى الأنهار الدولية الصالحة للملاحة فى منتصف الجزء العميق من المجرى الصالح للملاحة ٠

هناك حالة ثالثة والتي لم تؤخذ فى الاعتبار وهى ما اذا اتفقت دولتان

عن رغبة أو عن رهبة على رسم حدودها على أحد ضفتى النهر كما هو الحاصل بالنسبة لمشكلة شط العرب .

لقد بدأت المشكلة بين الدولة العثمانية وإيران منذ القرن الثامن عشر واستمر حتى وقتنا هذا . لقد تم الاتفاق بين الدولة العثمانية وإيران عام ١٨٤٧ م بموجب اتفاقية عرفت باسم « اتفاقية أرضروم » على أن يكون شط العرب بصفتيه الشرقية والغربية تحت سيادة الحكومة العثمانية مقابل أن تعطى إيران حق المرور لقاء أجر اتفق عليه الطرفان . غير أن اكتشاف البترول الإيراني عام ١٩٠٨ م وإنشاء مصفاة للزيت بالقرب من عبادان أعطى شط العرب أهمية استراتيجية كبيرة وخاصة فى الفترة التى سبقت الحرب العالمية الأولى . لقد ثارت خلافات عديدة بين تركيا وإيران غير أن هذه الخلافات قد حسمت بتوقيع اتفاقية جديدة عرفت باسم « بروتوكول طهران » والتى اشترك فى توقيعها كل من بريطانيا وروسيا . غير أن هذه الاتفاقية لم تحدد بالضبط مواقع الحدود . من أجل ذلك اتفقت الدول الأربع على الاجتماع مرة أخرى فى ٤ نوفمبر عام ١٩١٣ م فى مدينة اسطنبول . وفى هذا الاجتماع الأخير اتفق المجتمعون على أن تسير الحدود مع الضفة الشرقية لشط العرب على أن تكون السيادة للحكومة التركية وتم تشكيل لجنة لتحديد الحدود على الطبيعة فى ضوء ما اتفق عليه المؤتمرون . وعرفت هذه الاتفاقية باسم « بروتوكول اسطنبول » ثم جاءت الحرب العالمية الأولى وزالت الامبراطورية التركية من العالم العربى وخلفتها الدول المستعمرة وخاصة بريطانيا الدولة المنتدبة على العراق . غير أن إيران رفضت الاعتراف بالعراق وأخذت تتقرب من ألمانيا النازية . ونتيجة لخوف بريطانيا من وقوع إيران ومنابع النفط بها بيد الألمان فلقد حاولت استرضاء شاه إيران الذى طالب بعقد معاهدة جديدة مع العراق لتنظيم الحدود بينهما . وهكذا أخذت بريطانيا تبذل محاولات كثيرة فى سبيل اعتراف إيران بدولة العراق والتى كان قد تم فصلها عن بقية الدول العربية . وأخيرا حصلت العراق على اعتراف إيران عام ١٩٢٩ م ، تحسنت بعدها العلاقات الإيرانية العراقية ودخل العراق عصبة الأمم حيث عرضت القضية هناك . ولكن عصبة الأمم اقترحت بأن تحل قضية الحدود الإيرانية العراقية بالمفاوضات بين الطرفين . وبالفعل بدأت المفاوضات وتوصل الطرفان الى اتفاقية ٤ يوليو لعام ١٩٣٧ م والتى نصت على أن الحدود تسير مع الضفة الشرقية فيما عدا مسافة سبعة كيلو مترات أمام عبادان حيث تقرر أن تسير الحدود فى الجزء العميق من المجرى الصالح

للملاحة • كما اتفق الطرفان على تكوين لجنة مشتركة لترعى تنفيذ الاتفاقية • وبالفعل شكلت اللجنة فى ٨ ديسمبر عام ١٩٣٨ م وبأشرت أعمالها حتى شهر يناير عام ١٩٤٠ م حيث غادر المندوب الأيرانى الى طهران وذلك عندما وصلت اللجنة فى أعمالها الى الأماكن التى كانت قد اغتصبتها ايران من العراق • وفى شهر ديسمبر عام ١٩٥٩ م ويناير عام ١٩٦٠ م أرسلت ايران بواخرها التجارية مصحوبة ببوارج حربية رافضة دفع الرسوم المتفق عليها سابقا أو أخذ اذن السلطات العراقية وبدون قيادة المرشدين العراقيين وقد تكررت هذه الحوادث منذ عام ١٩٦٠ م حتى ابريل لعام ١٩٦٩ م حين أعلن وزير الخارجية الأيرانية باسم الحكومة الأيرانية الغاء معاهدة الحدود المعقودة بين ايران والعراق عام ١٩٣٧ • لقد طالبت ايران أن تشارك فى ملكية شط العرب فاذا علمنا أن ايران لديها ساحل طويل على الخليج العربى يمتد مسافة ٢٠٠٠ كيلو متر • بينما لا يوجد للعراق أى مخرج الى البحر سوى شط العرب وان شط العرب هو مصب نهر دجلة والفرات وهما نهرا عراقيان لا دركننا حقيقة المشكلة بين الدولتين •

#### الحدود الدولية داخل البحيرات :

تتشابه البحيرات الدولية مع الأنهار فى أنها يمكن اعتبارها عاملا موحدا للشعب أو الشعوب التى تقطن حولها أكثر من اعتبارها عامل فصل بينها • لقد نمت الوحدة السياسية السويسرية حول بحيرة لوسيرن فى منطقة نواة الدولة السويسرية والتى التفت حولها الأقاليم الأربع التى كونت سويسرا كما تمت الوحدة السياسية السويدية حول بحيرة مالار والتى تتركز حولها القوى السياسية السويدية حتى الوقت الحاضر • أما دور البحيرات فى ربط الشمل فمرجعه الى الدور الاقتصادى الذى تقوم به • فعلى ماأها العذب يقوم الاقتصاد • وعلى البحيرات العظمى تقوم المصانع بمختلف أنواعها واحجامها معتمدة على ماء البحيرات وهى أحسن وسيلة من وسائل النقل السريعة الرخيصة وعلى البحيرات العظمى تقع أهم المدن الصناعية فى الولايات المتحدة مثل شيكاغو Chicago ميلواكى Milwaukee وجيرى انديانا Gary Indiana وكليفاند Cleveland وتوليد Toledo وديترويت Detroit وبفلو Buffalo ، أما الجانب الكندى فتقع عليه كل من هاملتون Hamilton وتورنتو Toronto وويندسور Windsor وكنجستون



Kingston وغيرها وعلى البحيرات يعتمد سكان كل من ولاية منسوتا  
Minnesota ووسكنسن Wisconsin والينوى Illinois وانديانا Indiana  
وأوهايو Ohio ونيويورك New York وأمريكا وولاية انتاريو  
Ontario بكندا . فهم يعتمدون على ارسال منتجاتهم الزراعية كالقمح  
والذرة والثروة الحيوانية واللحوم ومنتجاتهم الصناعية كالسيارات والقاطرات  
والتلججات والغسالات والآلات الزراعية الى جميع أنحاء العالم . كما يعتمدون  
على البحيرات فى الحصول على بعض المواد الخام التى تأتيهم من أجزاء  
مختلفة من العالم . وتمثل البحيرات العظمى عصب الحياة الاقتصادية بالنسبة  
لسكان هذه الولايات وبدونها تصبح حالتهم الاقتصادية صعبة للغاية . وهى  
بهذا تعتبر مثلاً حياً للعديد من البحيرات المنتشرة فى جميع أنحاء العالم  
مثل بحيرة جنيف L.Geneva التى تفصل بين سويسرا وفرنسا وبحيرة  
كونستانتس L. of Constance التى تلتقى عندها حدود كل من سويسرا  
والنمسا وألمانيا وبحيرة فيكتوريا L.Victoria التى تفصل بين أوغندا  
وكينيا وتانزانيا وبحيرة تنجانيقا Tanganyika التى تلتقى فيها حدود  
تنزانيا وجمهورية زائيرى .

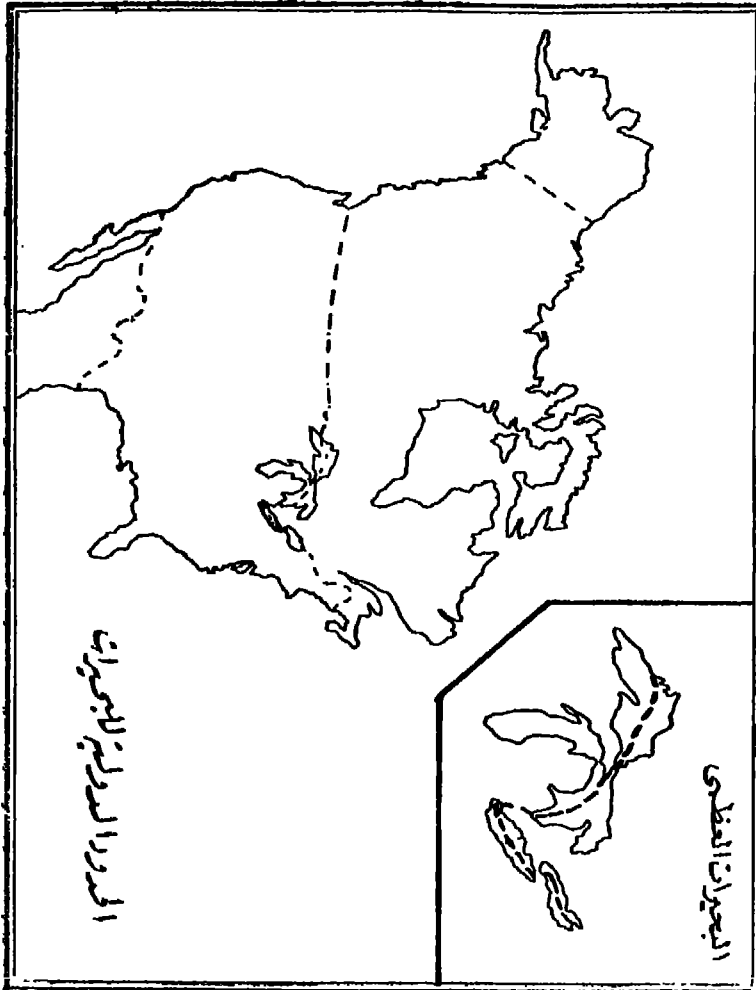
إذا اعتبرت البحيرات ظاهرة طبيعية تقوم بعامل الوصل بين الأمم ،  
فهل يمكن أن تقوم بدور مضاد لذلك وتفصل الشعوب بعضها عن بعض ؟  
للإجابة على هذا السؤال لابد من معرفة طبيعة البحيرات وموقعها الجغرافى .  
ومساحتها ونوع الشعوب التى تعيش حولها ومدى تقدمهم الفكرى  
والحضارى . فإذا كانت البحيرة واقعة فى مناطق بعيدة عن التجمع البشرى  
ومساحتها صغيرة للغاية ويعيش حولها قبائل بدائية لا تعرف للحدود معنى  
فى هذه الحالة لا تكون لهذه البحيرة أهمية كأهمية البحيرات العظمى التى  
تقع فى منطقة تجمع سكانى ضخم ونشاط اقتصادى وحضارى كبير تحيط بها  
شعوب واعية تعمل على استغلال كل امكانيات أراضيهم . من أجل ذلك كانت  
أهم مشكلة تواجه السياسيين هى أين توضع الحدود داخل البحيرة ؟ وقبل  
أن نجيب على هذه التساؤلات نطرح سؤالاً هاماً وهو هل هناك حاجة الى رسم  
وتحديد الحدود داخل البحيرات ؟ مما لا شك فيه أن هناك عدد من الحوادث  
التي وقعت بالفعل داخل البحيرات وخاصة بين السفن . سواء كانت تلك السفن  
نهرية صغيرة أم سفن محيطية كبيرة أو الإثنين معا . هذه السفن استطاعت  
أن تصل الى إحدى البحيرات الكبرى كالبحيرات العظمى

لنقل المواد الخام أو المنتجات المصنعة • قفى حالة وقوع  
حادثة من الحوادث لابد من معرفة المياه الإقليمية لكل دولة لتقوم الدولة  
التي وقع الحادث فى مياهها بإجراء التحقيقات اللازمة لادانة المخطيء  
وتعويض الآخر •

ومن جانب آخر فان وجود الحدود داخل البحيرات يوضح لمواطنى  
الدولتين أين تنتهى مياههم الإقليمية • فلا يقومون بصيد الأسماك الا داخل  
حدودهم • وبالرغم من وجود حاجة ماسة الى تنظيم الصيد داخل البحيرات  
نجد أن كثرة الصيد من كلا الجانبين يقضى على الثروة السمكية تدريجيا  
حتى تنعدم فى يوم من الأيام • من أجل ذلك يصبح من الضرورى على الدول  
الواقعة على البحيرات تنظيم صيد الأسماك بحيث تحافظ على بقاء الثروة  
الطبيعية على مر العصور • وبالإضافة الى تنظيم صيد الأسماك فان الدول  
الصناعية الواقعة على البحيرات تواجه مشاكل قذف مخلفات المصانع الى  
البحيرات • هذه المخلفات غالبا ما تكون مواد كيميائية سامة تقضى على  
الثروة السمكية داخل البحيرة • من أجل ذلك تقوم الخلافات بين الدول  
ولابد من وضع قوانين تمنع أصحاب المصانع من تلويث مياه البحيرات •  
وبالإضافة الى تنظيم الصيد وعدم تلوث المياه فان تنظيم الملاحة وجباية  
الضرائب على السفن المستفيدة من دخولها الى البحيرات تصبح من الأمور  
التي يجب أن توضع فى الاعتبار عند رسم الحدود • أما كيف ترسم الحدود  
فلقد قامت العديد من المشاكل بين الدول فبعضها يحاول أن تكون الحدود  
تسير مع امتداد الشواطئ بحيث تصبح مياه البحيرة فى حوزته بينما يطالب  
الجانب الآخر بأن تسير الحدود فى وسط البحيرة • كل هذه المشاكل واجهت  
اللجان التى شكلت لرسم الحدود بين الدول لقد تغلبت اللجنة الدولية المكونة  
من الولايات المتحدة وكندا على معظم هذه المشاكل فى رسم حدود بلديهما •  
ولحسن الحظ فلقد كان للنتائج التى توصلوا اليها أثر طيب فى رسم بقية  
حدود العالم المائية • لقد توصلت اللجنة الى أن ترسم شبكة من الخطوط التى  
تمتد بين كل زاوية من زوايا البحيرة مع مراعاة جميع التعاريف ثم تنصف تلك  
الخطوط • وهكذا طبقت معظم دول العالم هذا المبدأ وانتهت المشاكل بينهم •  
( شكل ١١ ) •

الحدود الدولية داخل المستنقعات :

تختلف المستنقعات عن البحيرات والأنهار فى كونها عاملا يفصل الشعوب



شكل ( ١١ )

التي تعيش حولها . وذلك لأن لفظ مستنقع يحمل فى طياته كل معانى الضرر بصحة الانسان . من أجل ذلك عمل الانسان على التخلص من المستنقعات بكل ما أوتى من قوة وذلك بتجفيفها أو ردمها وتحويلها من اراضى يتجنب سكانها الى اراضى زراعية خصبة تمده بحاجته الضرورية من الغذاء والمواد الخام التي يقوم بتصنيعها لاستخدامها فى راحته ورفاهيته . كما تختلف المستنقعات عن البحيرات فى أنها ظاهرة طبيعية ليس لها صفة الاستقرار ، فمساحة المسطحات المائية فى المستنقعات تتغير مع تغير الظروف الجوية والمناخية . فقد يزداد حجمها اذا كثرت الأمطار . وقد يقل حجمها اذا انحبست الأمطار فى سنة من السنين كما أن حجمها مرهون بتقلب الفصول ففى فصل الجفاف ينكمش حجم المستنقع بينما يتمدد اذا كثرت الأمطار وقلت نسبة المياه المتبخرة . ويختلف تأثير المستنقعات كعامل فصل بين الشعوب حسب موقعها من خط العرض وبعدها عن البحر ففى الوقت الذى تقف فيه مستنقعات تيراي Terai كحد فاصل بين قبائل الجوركا والتي تعيش فى ولاية نيبال بشمال الهند وبين الهندوس القاطنين فى سهل الكنج واليهما يرجع الفضل فى احتفاظ ولاية نيبال باستقلالها الكامل الى الوقت الحاضر لم تقف المستنقعات الفنلندية فى وجه الجيوش الروسية التي اقتطعت اجزاء من شرق فنلندا . وشبيهة بذلك مستنقعات بريبت Pripet الراقعة بين روسيا وبولندا بالرغم من انها قامت باعاقبة تقدم الجيوش الروسية او بمعنى ادق فلقد قلت من سرعة العمليات الحربية أثناء تقدم الجيوش الروسية والالمانية أثناء الحرب العالمية الأولى والثانية . كما تسببت المستنقعات الواقعة جنوب روسيا والتي كانت تفصل بروسيا الشرقية عن بولندا فى هزيمة الجيوش الروسية وانتصار الألمان فى معركة تاننبرج عام ١٩١٤ م . على ان المستنقعات الواقعة فى المناطق المعتدلة تتجمد فى فصل الشتاء مما يضمن أثرها كعامل فصل بين الدول . أما تلك التي تقع قريبة من البحار والمحيطات والتي تقع فى المناطق المدارية فان تأثيرها لا يقل فى أى فصل من فصول السنة . لقد منعت المستنقعات الواقعة على دلتا نهر الراين تقدم الرومان . وحمت هولندا من جيوش الأسبان وحافظت على استقلال هولندا . كما كان للمستنقعات المنتشرة فى القارة الافريقية آثار لا يمكن اغفالها فى تاخر الكشف الجغرافى للقارة . والمستنقعات الجزء الجنوبي من اوراق تاريخ هاوويل فى حماية الأقليات . كما استغلت الدولة العثمانية المستنقعات العراقية للفصل بين ولاية البصرة وولاية بغداد . أما كيفية رسم الحدود داخل المستنقعات فيطبق عليها نظام الحدود بالبحيرات .

( ه ) الحدود الدولية فى الغابات :

تتميز الغابات بأنها تحتل مناطق واسعة وظاهرة سواء على الطبيعة أو على الخريطة . من أجل ذلك اختيرت لتكون فواصل بين الدول والشعوب . وربما يرجع السبب فى اختيارها الى أنها تقف عائقا أمام حركة الجيوش السريعة . نظرا لكثافتها وتشابك أشجارها . وهذا ما يؤدي الى حجب الضوء داخل الغابة فتصبح الرؤية معدومة فى بعض الأوقات . وقد يترتب على عدم وصول أشعة الشمس الى داخل الغابة انتشار الأمراض والأوبئة ولجوء الحيوانات الزاحفة والمفترسة اليها . كل هذه العوامل تدفع الانسان الى تجنب مناطق الغابات لأنها خطيرة على حياته وتحد من نشاطه . من أجل ذلك كانت الغابات من بين العوامل الهامة فى الفصل بين الأمم والشعوب لا يلجأ اليها سوى الأمم المستضعفة والمغلوبة على أمرها . لقد التجأ اليها الروس فى القرنين الثانى عشر والثالث عشر أمام غزو التتار . ولا يزال تلجأ اليها الشعوب والقبائل البدائية فى آسيا وأفريقيا وأمريكا اللاتينية . لقد وقفت الغابات مانعا أمام تقدم الامبراطورية الرومانية فى أوروبا ، وخاصة تلك الغابات الكثيفة التى تغطى المرتفعات كما وقفت الغابات أمام تقدم قبائل التتار والمغول القادمة من مناطق الاستبس فى وسط أوراسيا ومنعتهم من التغلغل فى غرب أوروبا لأن هذه القبائل لم تتعود أن تعيش الا فى السهول . كما عرقلت غابات الأردن Ardenne تقدم الجيوش الألمانية فى بلجيكا . وكانت عاملا مساعدا للدفاع عن فرنسا اثناء الحرب العالمية الأولى . من أجل ذلك اتبعت الشعوب أساليب جديدة فى حروبها داخل الغابات . هذه الأساليب هى ما تعرف اليوم بحرب العصابات أو حرب الاستنزاف . لقد اتبع هذا الأسلوب كل من اليابان فى حربها مع القوات البريطانية والفرنسية والأمريكية ، كما اتبعتها القوات الصينية فى حرب التحرير الأهلية . والقوات الفيتنامية فى حربها ضد القوات الأمريكية فى الهند الصينية .

ان المشكلة الرئيسية التى تواجه السياسيين هى أين توضع الحدود ؟ هل توضع على حافة الغابة أم تخترقها ، وفى كلا الحالتين سوف يواجه راسمو الحدود مشاكل جمّة . فالاقليم النباتية ليس لها حدود واضحة المعالم . حيث يصعب تحديد هذا الخط سواء على الخريطة أم على الطبيعة . هذا بالإضافة الى أن مناطق الغابات دائما تسير والمناطق الجبلية الوعرة وهذا ما يزيد المشكلة تعقيدا ان يضاف الى مشكلة الحدود الغابية مشكلة الحدود الجبلية .

ومن أمثلة الحدود الغائبة الحدود الفرنسية الاسبانية وحدود تشيكوسلوفاكيا الغربية والحدود بين تركيا والاتحاد السوفيتى وحدود كل من الهند وبورما والكنغو ومعظم الدول الواقعة فى نطاق المناخ الاستوائى فى أفريقيا وأمريكا الجنوبية وجنوب شرق آسيا .

#### ( و ) الحدود الدولية فى الصحارى :

لقد وقفت الصحارى عقبة فى طريق تقدم الجيوش وتحركاتها ولا زال لهذا العامل أثره فى العصر الحديث وخاصة اذا كانت الصحراء تفصل دولتين مختلفتين فى وسائل الدفاع والهجوم الجوى والتقنية الحديثة . لقد وقفت الصحراء عائقا أمام توغل الحضارة العربية فى أفريقيا واذا كان هناك تأثير للحضارة العربية فى أفريقيا جنوب الصحراء فما هو الا تأثير محدود اقتصر على المناطق الواقعة على طرق القوافل والتي تسير فى دروب معروفة ومحدودة حيث الوديان والواحات والعيون والآبار .

واقترنت الآثار العربية والاسلامية على الجهات المتاخمة لجنوب الصحراء الكبرى ولم تتوغل الى داخل القارة الافريقية . ويقال أن الصحراء الكبرى قد وقفت أمام زحف المسلمين الى قلب أفريقيا ولا يعتقد الكاتب بأن ذلك بصحيح لأن الاسلام تروى وترعرع فى بيئة صحراوية ولا تعرقه الصحراء وربما يرجع السبب الى أن القوى البشرية التى حملت الاسلام الى شمال أفريقيا لم تكن كبيرة بحيث تستطيع أن تتجه نحو الشمال الى الأندلس ونحو الجنوب الى قلب القارة الافريقية لهذا اختارت التوجه نحو الشمال نحو الأندلس والى معقل المسيحيين . وقد رأينا أنها لم تستطع حتى البقاء فى الأندلس نظرا لصغر حجمها . وبصفة عامة تعتبر الصحارى مناطق فاصلة بين الحضارات المختلفة نظرا لعدم وجود موارد للمياه كافية لتموين الجيوش والمسافرين وأنها تفتقر الى وجود مراكز للراحة وتموين الزاد . لقد فقدت الصحراء هذه المميزات فى العصر الحديث نتيجة لتقدم وسائل النقل السريعة . فبإمكان الجيوش الغازية عبر الصحراء أن تتمون بواسطة السيارات الضخمة والمحملة بالمواد والمياه والتي لديها القدرة على عبور الصحراء دون الحاجة الى مراكز للتموين .

وهكذا فلقد فتح المستعمر الفرنسى الصحراء الكبرى وأخضعها لارادته

وأصبحت نقاط الحدود الصحراوية مزودة بأحدث الأجهزة لمراقبة تحركات الحيوش المعادية من كل جانب . غير أنه رغم التقدم الحديث فلا زالت للصحارى عيوبها ، فلا تزال الصحارى مناطق مكشوفة أمام الجانبين المتحاربين فبإمكان الطائرات الاستطلاعية أن تعرف خطوط سير الجيوش وسرعتها وتحدد بشيء من الدقة مناطق التقائها . وخاصة وأن مناطق العبور لا تزال محدودة ومعروفة رغم اختراع وسائل النقل التي يمكنها أن تسير فوق الرمال . ولما كان من الصعب تخطيط الحدود فى المناطق الصحراوية لعدم وجود ظاهرات طبيعية محددة يستند إليها فى تخطيط الحدود من أجل ذلك اتبع المستعمر طريقة رسم الحدود الهندسية المستقيمة والتي تتمشى مع خطوط الطول وخطوط العرض . فإذا ما رسمت الحدود على الخريطة فإنه يصبح من السهل تعيينها على الطبيعة . ثم أقامت أسلاك شائكة أو خنادق مستقيمة أو علامات من البنيان على أبعاد متساوية ينتشر على طولها مراكز للمراقبة ومراكز للتفتيش الجمركى على المداخل الرئيسية . وهنا يجب ملاحظة انه اذا مرت خطوط الحدود بمراعى خصبة يرتادها الرعاة من الدولتين المتجاورتين فيصبح من المستحسن أن تترك تلك الأراضى مناطق محايدة بين الجانبين على ان يتم الاتفاق على طريقة استغلال مصادرها الاقتصادية الأخرى اذا ما ثبت وجود مصادر ثروة اقتصادية غير المراعى فيما بعد والأمثلة على الحدود الصحراوية والمناطق المحايدة كثيرة ومتعددة وأهمها بعض أجزاء من حدود المملكة العربية السعودية الشمالية مع كل من العراق والمملكة الأردنية الهاشمية . كما تتمثل الحدود الصحراوية فى جميع حدود دول شمال أفريقيا من المحيط الأطلسى غربا الى البحر الأحمر شرقا .

### ثانيا : الحدود الاصطناعية :

تستخدم الحدود الاصطناعية فى حالة عدم وجود ظاهرة من الظواهر الطبيعية يمكن الاعتماد عليها فى رسم الحدود . أو عندما تتمسك أمة من الأمم أو شعب من الشعوب بنيل استقلاله بحيث تصبح الحدود تميز أولئك الذين لا يريدون العيش مع غيرهم من الأمم والشعوب . أو عندما تمر الحدود بمنطقة من المناطق المتنازع عليها بين الدول ولا توجد أى ظاهرة من الظواهر الطبيعية أو البشرية تميز تلك المنطقة . وفى هذه الحالة توضع الحدود الاصطناعية حسب اتفاق الطرفين المتنازعين دون النظر الى الحقائق الطبيعية أو البشرية . أو عندما تكون معرفة مخططى الحدود عن الاقليم المراد تقسيمه

محدودة . كل هذه العوامل تدفع القادة السياسيين الى استخدام الحدود الاصطناعية . وبهذا يمكن تقسيم الحدود الاصطناعية الى قسمين :

#### ١ - الحدود البشرية :

لقد كتب الأستاذ أريك فشر (١) لمؤتمر باريس سنة ١٩١٩ م قائلاً أن اللغة هي أهم عامل بشرى لرسم الحدود . من هذا المنطلق حدث تطور فكري كبير فى طريقة رسم الحدود . اذ انتقل التفكير من الظواهر الطبيعية الى التفكير فى التقسيم البشرى . ولكن يجب أن نلاحظ هنا أن مسائل الشعور القومى لا يمكن قياسها بشكل دقيق . حيث لا يمكن أن تقف اللغة أو العقيدة أو الشعور القومى بالولاء الى دولة معينة عند ظاهرة من الظواهر الطبيعية الا اذا وجدت قيود تحول دون تقدمها . فمن الصعب أن نجد خطأ واضحاً يفصل بين شعبين متجاورين اذ تختلط الشعوب بعضها مع البعض الآخر فى مناطق الحدود . الا اذا لجأت الدولة الى تبادل الأقليات حتى لا يقطع جزء من أراضيها كما حدث بين تركيا واليونان وبلغاريا سنة ١٩٢٣ م أو لجأت الى طريقة التهجير القسرى للأقليات كما حدث بالنسبة للامان فى كل من بولندا وتشيكوسلوفاكيا بعد الحرب العالمية الثانية .

ان معاهدة باريس لعام ١٩١٩ - ١٩٢٠ م قد نصت على أن تكون الحدود بعد الحرب العالمية الأولى متمشية والتقسيمات البشرية . غير أن نجاح هذا النوع من الحدود لم يكن تاماً . حقيقة أن جميع الدول القومية تهدف الى أن تكون حدودها شاملة لأبناء جنسها وأن تستبعد الأجناس الأخرى ، الا أنه من الصعب فصل الشعوب بعضها عن البعض الآخر ، الا فى ظروف خاصة أهمها أن يكون تخطيط الحدود سابقاً لسكنى الاقليم كالحدود بين الولايات المتحدة وكندا ، أو أن يكون قد مضى على رسم الحدود مدة طويلة تسمح للشعبين بالاستقرار والتكيف كالحدود بين سويسرا من جانب وبين فرنسا وألمانيا وإيطاليا من جانب آخر ، أو أن تكون الحدود متمشية مع حواجز طبيعية تعوق اختلاط الشعوب كجبال الهملايا مثلاً والتي تفصل بين الشعب الهندى والشعب الصينى ، أو أن يكون الأساس الأول والرئيسى فى

---

1. Eric Fischer "On Boundaries" World Politics. Vol. 1 (1948-1949) p.169.



رسم الحدود هو التقسيم البشرى أو اللغوى أو العقائدى وأن يكون لدى الطرفين الرغبة الأكيدة فى الانفصال ، وفى هذه الحالة تصبح الحدود البشرية عبارة عن خطوط تفصل الوحدات السياسية القومية بعضها عن البعض الآخر غير أنه من الصعب فصل الشعوب فصلا تاما . وفى هذه الحالة فإن أفضل الحدود هى تلك التى تفصل بين الغالبية العظمى لكلا من الشعبين على جانبى الحدود فمثلا الحدود بين ألمانيا والدانمرك قد وضعت نتيجة استفتاء شلزفيج Schleswig بحيث تركت بعض الأقليات الدنمركية البسيطة فى ألمانيا كما تركت بعض الأقليات الألمانية البسيطة فى الدنمرك . كذلك الحال بالنسبة للحدود بين الهند والباكستان حيث توجد بعض الأقليات المسلمة فى الهند كما توجد بعض الأقليات الهندوسية فى باكستان .

ويواجه راسمى الحدود البشرية العديد من المشاكل فى رسمهم للحدود البشرية . فمثلا هناك اعتبارات اقتصادية يجب أن تؤخذ فى الحسبان . لأن الجنس البشرى أيا كانت قوميته يعتمد على موارد الثروة الطبيعية فى حياته المعيشية فمثلا وجود منطقة مليئة بالثروة الاقتصادية كالفحم أو الحديد أو البترول أو مورد من موارد القوى المائية أو أسواق تجارية ، كل هذه العوامل وغيرها تؤثر على سير الحدود البشرية . لقد واجه واضعى الحدود البشرية بعد الحرب العالمية الأولى مشاكل عديدة أهمها تقسيم اقليم سليزيا بين كل من ألمانيا وبولندا وتشيكوسلوفاكيا . كما كان مراعاة الأمور الاقتصادية عندما تأسست تشيكوسلوفاكيا سببا فى جعل الحلفاء يضمنون إليها أراضى تختلط فيها العناصر المجرية . وهذا ما خلق شعورا بالعداء بين الدولة الناشئة الجديدة وبين جمهورية المجر . وكذلك الحال بالنسبة الى رومانيا حيث ضمت إليها بعض العناصر المجرية فى اقليم الترانسلفانيا . والأمثلة فى هذا المجال كثيرة للدول التى ضمت إليها عناصر أجنبية فى سبيل الحصول على موارد للثروة الاقتصادية .

لقد سيطر على تفكير قادة العالم بعد الحرب العالمية الأولى والثانية فكرة القومية من أجل ذلك روعى أن تكون الحدود البشرية متمشية والشعور القومى للشعوب . فلقيام وحدة سياسية قومية كان لا بد أن يكون هناك أكثر من اعتبار واحد أهمها الفوارق اللغوية لأن اللغة هى وسيلة التفاهم والتخاطب . فهى الأساس الأول فى تطور القومية ونموها . وبها ينتشر

الوعي القومى بين الأفراد . فاللغة مثلا هى وسيلة التفاهم بين الدول العربية من المحيط الأطلسى الى الخليج العربى رغم اختلاف اللهجات بين اجزاء هذا الوطن الشاسع . واللغة الانجليزية هى وسيلة التخطاطب بين الولايات الهندية وعليها تقوم وحدة الهند حيث يصعب معرفة جميع اللغات المنتشرة فى الهند .

أما العامل الثانى فى قيام الوحدة السياسية فهو وحدة العقيدة وخير مثل يمكن أن يذكر فى هذا المقام هو تقسيم القارة الهندية الى كل من الهند والباكستان على أسس دينية . كما أن توحيد الجزيرة العربية تحت قيادة جلالة المغفور له الملك عبد العزيز بن عبد الرحمن ال سعود كان مبنيا على أسس دينية . ويمكن أن يضاف الى هذه الدول ادعاء دولة الاحتلال الاسرائيلى لأراضى فلسطين بأنها تنوى انشاء وطن قومى يهودى فى فلسطين . فالدين عامل من العوامل القوية التى تسيطر على شعور الشعوب وتجعل منهم أمة قوية متماسكة .

ثم هناك عوامل عديدة أخرى تجذب المجموعات البشرية الى تكوين وحدة بشرية وهى أن تكون الحدود بينها وبين جيرانها حدودا بشرية مثل الاشتراك فى النشأة التاريخية ووحدة التقاليد والمصلحة المشتركة والأمثلة على ذلك كثيرة نذكر منها قيام الاتحاد السويسرى من أقاليم تضم لغات مختلفة وعقائد متعددة . وبقاء الجمهورية اللبنانية بالرغم من اختلاف الوحدات العقائدية . فالشعب اللبنانى يتكون من مسلمين ومسيحيين . غير أن هذه العوامل الأخيرة يمكن اعتبارها عوامل مساعدة لمعاملى اللغة والدين إذا ما أريد تخطيط حدود دولية معينة على أسس بشرية وقومية . فالحدود البشرية المثالية يجب أن لا ينظر اليها من ناحية هذه العوامل فقط وانما يراعى فى رسمها وتخطيطها اعتبارات أخرى كالمساحة والموارد الاقتصادية ومدى كفايتها للسكان ووسائل النقل والاتصالات الخارجية وغيرها .

## ٢ - الحدود الهندسية والفلكية :

فى حالة غياب الظواهر الطبيعية فى منطقة الحدود فان الحدود الهندسية والفلكية تأخذ مكانها . وهى عبارة عن خطوط مستقيمة أو أقواس

أو أجزاء من دوائر ترسم على الخرائط وتوقع على الطبيعة . ويمكن تقسيمها الى أربعة أقسام :

١ - حدود تسير مع خطوط الطول والعرض .

٢ - حدود ترسم بين نقطتين معلومتين على الخريطة والطبيعة بحيث لا يشترط أن تسير في اتجاه خطوط الطول أو العرض .

٣ - حدود تكون على شكل أقواس أو أجزاء من الدائرة تكون مركزها نقطة معلومة على الطبيعة والخريطة .

٤ - حدود تسير على أبعاد متساوية من ظاهرة طبيعية كنهر أو شاطئ أو سلسلة جبلية .

ويتميز هذا النوع من الحدود بأنه لا يراعى في رسمه في معظم الأحيان الظواهر الطبيعية أو الخلافات البشرية . وغالبا ما نجد هذا النوع من الحدود في المناطق الخالية من السكان وقت رسم الحدود كالأقاليم التي لم يتم كشفها أو التي لا زالت المعلومات عنها ضئيلة ، وكذلك في الجهات القليلة الأهمية من الناحية الاقتصادية والاستراتيجية ، والجهات التي مازال الشعور القومي غير واضح بها ، ونجد هذا النوع من الحدود في الجهات التي وقعت تحت سيطرة الاستعمار بحيث رسمت الحدود بناء على رغبة ومصالح المستعمر وليست وفق رغبة ومصالح الشعب القاطن في تلك المناطق وخير مثال للنوع الأول هو القارات الحديثة الاستيطان كالقارة الأمريكية وأستراليا . وقد استخدمت الحدود الهندسية والفلكية لأول مرة عام ١٤٨١ م حينما قام البابا بتقسيم العالم الجديد بين أسبانيا والبرتغال . ثم عدل هذا التقسيم عام ١٤٩٤ م بمعاهدة تورديسيلاس Tordesilas . بحيث تتمشى مع خط يسير على بعد ٣٧٠ فرسخ غرب جزيرة الرأس الأخضر Cape Verd Island أو خط طول ٢٧° غربا . أما أول حدود فلكية تسير مع خطوط العرض فقد كانت بين الولايات المتحدة والممتلكات الأسبانية عام ١٧٩٥ م حيث سارت شمال ولاية فلوريدا . ومن الملاحظ أن الحدود الهندسية والفلكية من أسهل أنواع الحدود تحديدا سواء كان ذلك على الخرائط

أم على الطبيعة وخاصة بعد اختراع أجهزة المساحة الحديثة . غير أنه لا يفوتنا أن نلاحظ أن هذه الحدود تدل على جهل السياسيين الذين يخططون الحدود على موائد المؤتمرات بطبيعة الأراضى التى تخترقها هذه الحدود . فإذا كانت الحدود الهندسية والفلكية تقل مشاكلها فى الأقاليم الصحراوية أو الرعوية الفقيرة أو مناطق الغابات الكثيفة أو الجبال العالية والوعرة فإن مشاكلها تكثر وتتفاقم فى الجهات المكتظة بالسكان أو المناطق ذات الأهمية الاقتصادية . فأحيانا نجدها تتعارض مع ترابط الناس وتعاطفهم وتمزق وحدة الدولة الواحدة بتقسيمها الى دويلات رغم ارادة الشعوب كما حدث بالنسبة لمنطقة الشرق الأوسط حينما قسمت بين فرنسا وانجلترا فى أعقاب الحرب العالمية الأولى . وأحيانا تفصل المزارع عن مزرعته والراعى عن مرعاه وأحيانا تقسم القرية الواحدة بين وحدتين سياسيتين بحيث يصبح الوالد فى دولة والأبناء فى دولة أخرى . فالحدود الهندسية والفلكية لا تصلح أن تسير فى المناطق المكتظة بالسكان والتي لها تراث تاريخى طويل . وإن يكون لهذا النوع من الحدود أهمية الا فى المناطق غير المأهولة بالسكان تماما . لقد لوحظ فى العصر الحديث أخطاء الحدود الهندسية والفلكية . فتكونت اللجان لتعيد النظر فى فصل المجتمعات الانسانية والمراكز الاقتصادية . ومن أمثلة الحدود الفلكية والهندسية :

( أ ) خطوط تسير مع خطوط الطول مثل الحدود الشرقية لأفريقيا الجنوبية الغربية والحدود الشرقية لولاية الاسكا ومعظم الولايات الاسترالية .

(ب) حدود تسير مع خطوط العرض مثل الحدود بين الولايات المتحدة ، وكندا والحدود بين الولايات المتحدة والمكسيك والحدود بين جمهورية مصر العربية والسودان وغيرها .

(ج) حدود مستقيمة لا تتمشى مع خطوط الطول أو العرض مثل بعض الحدود بين المملكة العربية السعودية من جانب والمملكة الأردنية الهاشمية والعراق والكويت من جانب آخر الحدود الأردنية العراقية ، والحدود

الأردنية السورية والحدود العراقية السورية والحدود الجنوبية  
للجزائر .

معظم هذه الحدود ليست بالحدود المثالية . إذا فما هي الحدود المثالية؟  
يمكن القول بصفة عامة بأن « الحدود المثالية هي تلك التى تفصل الدول  
والشعوب أو الأمم بعضها عن البعض الآخر فصلا تاما بحيث لا تترك ثغرة  
تهاجم منها الدولة وفى نفس الوقت تساعد الدولة على حماية نفسها » .



## الفصل الخامس

### السكان

ان مشكلة السكان هي أهم المشاكل التي تواجهها الدول في جميع العصور لأن للإنسان آثار قوية على بيئته فهو الذى يقوم بجميع العمليات الاقتصادية كالانتاج والتوزيع والاستهلاك وهو الذى يحتل الجزء الأكبر من سطح الأرض يستغل موارده ويسخره لارادته فى سد مطالب حياته الأولية ولرفاهيته . من أجل ذلك جاءت أهمية معرفة عدد السكان فى كل جزء من أجزاء العالم نظرا لأن هذا العالم أخذ يزدحم بما عليه من البشر . غير أن معرفة العدد لوحده لا يكفى لأن هناك كثيرا من الاعتبارات التى يجب أن ندخلها فى تقديراتنا . فمن الناحية العددية لا يهمنا أن يكون سكان الصين وعددهم ٧٨٠ مليون نسمة أكثر أهمية للعالم وللإقتصاد العالمى من الولايات المتحدة الأمريكية وبريطانيا وفرنسا والمانيا والاتحاد السوفيتى بالرغم من أن عدد هؤلاء جميعا لا يصل الى عدد سكان الصين . لقد اهتم بمشاكل السكان الاقدمون كاليونان والرومان والعرب . غير أن مشكلة السكان لم تأخذ الشكل الجدى الا عندما سلط « مالتس » الضوء على مستقبل العالم وما سوف يصل اليه من تكاثر وعدم توازن بين عددهم وطاقاتهم الانتاجية مما قد يقود المجتمعات الى خوض حروب دائمة . فمنذ ذلك الوقت أخذت الهيئات الدولية وخاصة منظمة الأمم المتحدة على عاتقها مراقبة التزايد السكانى وإيجاد الحلول اللازمة له لرفع مستوى المعيشة للملايين المتزايدة كل يوم ولرفع أخطار الحروب والكوارث التى قد تحل بالبشرية .

وفى السطور التالية سنحاول أن نراقب ما وصل اليه العالم منذ أن ظهر انداز « مالتس » وما نتوقع أن يكون عليه فى المستقبل القريب بإذن الله .

#### تطور سكان العالم :

لقد تطور سكان العالم فى السنين الأخيرة تطورا سريعا وخاصة خلال القرون القليلة الماضية ، ومعلوماتنا عن سكان العالم فيما قبل القرن السابع عشر قليلة أن لم تكن معدومة وكل ما نعتمد عليه فى تقديرنا لعدد السكان هو المقارنة والاستنتاج معتمدين على كتب التاريخ ونتائج علم الآثار وعلم الانثروبولوجى . ومن المتفق عليه بأن سكان العالم قبل عام ١٦٥٠ م كانوا

يعيشون فى أعداد قليلة ويتشرون فى أرجاء المعمورة . غير أن عدد الذين يعملون فى الزراعة الكثيفة كانوا أكثر من عدد الذين كانوا يعملون فى الزراعة البدائية أو الرعى البدائى أو الجمع والالتقاط . أما بعد عام ١٦٥٠ ففسد ازدادت أعدادهم بنسب أكبر حيث تضاعف عدد السكان ما بين عام ١٦٥٠ وعام ١٨٥٠ م كما تضاعف عددهم أيضا ما بين عام ١٨٥٠ م وعام ١٩٢٠ م وهكذا أخذ سكان العالم فى زيادة مضطردة حتى وصلوا إلى حوالى ١٥٠٠ مليون نسمة فى أوائل القرن العشرين ثم إلى ٢٤٠٠ مليون نسمة عام ١٩٥٠ م وإلى ٤٣٤٠ مليون نسمة عام ١٩٦٦ م وأخيرا وصل إلى ٣٦٣٠ مليون نسمة فى منتصف عام ١٩٧٠ وإلى قرابة ٢٧٠٦ مليون عام ١٩٧٢ ( شكل ١٢ ) .

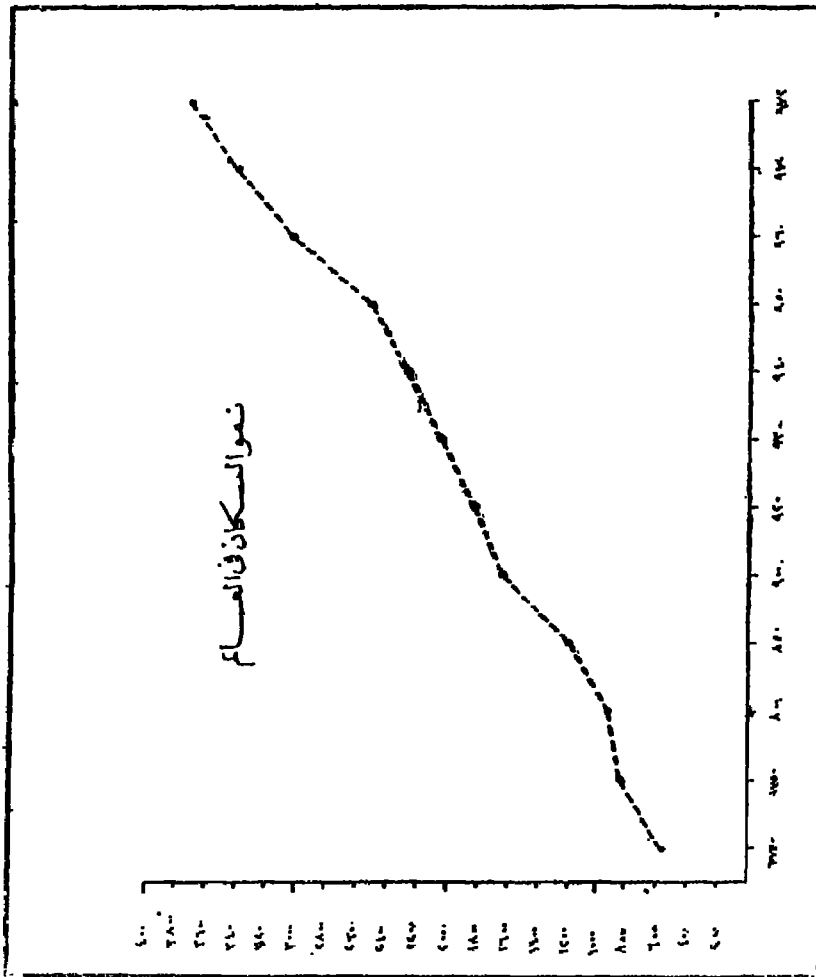
لقد قامت دراسات عدة لمعرفة تطور السكان منذ عام ١٦٥٠ م أهمها دراسات منظمة الأمم المتحدة والتي يمكن تلخيصها فى الجدول التالى : (١)

السنة	عدد السكان بالمليون	السنة	عدد السكان بالمليون
١٦٥٠	٤٦٥	١٩٤٠	٢٠١٥
١٧٥٠	٨٣٦	١٩٣٠	٢٢٤١
١٨٠٠	٦٦٠	١٩٥٠	٢٥٠٩
١٨٥٠	١٠٠٨	١٩٦٠	٣٠٠٨
١٩٠٠	١٥٥١	١٩٧٠	٣٦٣١
١٩٢٠	١٨١١	١٩٧٢	٢٧٠٦

أن الزيادة الطبيعية فى هذه السنين قد تعدت المعقول . فإذا أخذ العالم فى الاستمرار على هذه الزيادة فإن سكان العالم سوف يزدادون بسرعة تصاف فى خلال مائة عام . غير أن تقارير منظمة هيئة الأمم المتحدة تشير على

1. U.N. Demographic Year Book, different issues and Luman H. Long, ed. "The World Almanac News Paper Enterprise Association," Inc. New York 1972-1973, p.198. and N.J.G. Pounds. "Political Geography Mc Graw-Hill Company", Inc. New York, 1963, p.117.





شكل (١٢)

أن عدد سكان العالم سوف يتراوح بين ٥٠٠٠ - ٧٠٠٠ مليون نسمة عام ٢٠٠٠ م .

من الإحصائية السابقة نلاحظ أن الزيادة السريعة فى عدد السكان قد حصلت فى القرنين التاسع عشر والعشرين . وتدل الاحصاءات التفصيلية على أن الزيادة خلال القرن التاسع عشر قد تركزت فى قارة أوروبا نتيجة للثورة الصناعية ولكن لم يأت القرن العشرين حتى قلت نسبة الزيادة وربما يرجع السبب فى ذلك الى أن الشعب الأوروبى قد اعتنق فكرة تحديد النسل والاحتفاظ بالأسرة الصغيرة رغبة فى الاحتفاظ بمستوى معيشى مرتفع . هذه الظاهرة غالبا ما تصاحب التقدم الاقتصادى وانتشار التعليم . أما خارج الولايات المتحدة وكندا وأوروبا وأستراليا ونيوزيلندا فقد بلغت الزيادة نسبة عالية وهى لا زالت مرتفعة وخاصة فى الهند والصين واليابان والاتحاد السوفيتى والشرق الأوسط . وبعض دول أفريقيا ودول أمريكا اللاتينية وربما يرجع السبب فى ذلك الى انتشار الفقر والجهل وكونهم يعيشون فى مستوى معيشى منخفض . وتشير الدلائل على أن سبب الزيادة الكبيرة فى سكان العالم ترجع فى المقام الأول الى قدرة الانسبان فى التغلب على كثير من أسباب الموت والهلاك ، أى أن تقدم المستوى الصحى بشكل واضح قد أدى الى التغلب على انخفاض نسبة الوفيات وهذا بدوره قد أطال من عمر الأفراد ففى بريطانيا مثلا ارتفع أمد الحياة من ٣٣ سنة الى ٥١ سنة فى مدة ثمانية أعوام قبيل الحرب العالمية الثانية بينما وصل أمد الحياة فى السويد الى حوالى ٧٦ عاما ، أما بالنسبة لجزيرة سيلان فان مقاومة الطب لمرض الملاريا قد قلل من نسبة الوفيات من ٢٢ الى ١٠ لكل ألف من السكان . وهنا يجب أن لا ننسى أن التقدم الصحى وحده لا يكفى لانخفاض نسبة الوفيات فلا بد وأن يصاحبه تقدم اقتصادى وحضارى وهذا يعنى زيادة ما تنتجه الأرض وانتشار التعليم وتقدم العلوم والمعارف . أى تقدم القدرة على مكافحة الأوبئة وعلى تغيير العادات والتقاليد القديمة . ان تقدم الدولة يعنى تحويل اقتصادها من الزراعة الى الصناعة وهذا يؤدى الى زيادة السكان زيادة نسبية لأن الصناعة توفر ثروات كبيرة تسمح بتوفير المواد وبناء المدارس ، والمستشفيات ومقاومة الأمراض والأوبئة وتحسين طرق المواصلات . الخ . فالزيادة فى عدد السكان لا تعنى فى جميع الظروف زيادة الأهمية الاقتصادية للدولة بل ربما يكون العكس هو الصحيح ، ولا تكون الزيادة نافعة الا فى الظروف التى يترتب عليها زيادة فى الانتاج وزيادة فى نسبة ما يخص الفرد من هذا

الانتاج ، ولكن يمكن القول بصفة عامة بأن التضخم السكاني قد يزيد شأن الأمة فى الميادين السياسية والعسكرية والاقتصادية . فمعظم الدول الكبرى كالولايات المتحدة والاتحاد السوفيتى والصين تعتبر قوة خطيرة فى العالم لما بها من سكان يضيفون الى قوتهم العسكرية قدرتهم الاستهلاكية والانتاجية معا . قد لا يكون ذلك صحيحا فى الدول التى يتجاوز فيها عدد السكان الحد المناسب بحيث تنخفض القدرة الشرائية للأفراد نظرا لانخفاض نسبة ما يخص الفرد من الانتاج ولكن حتى فى هذه الجهات فقد يؤدى استخدام الوسائل العلمية الحديثة الى تغيير شامل فى الأوضاع الاقتصادية وهذا ما حدث فعلا بالنسبة لاقليم نيوانجلند شمال شرق الولايات المتحدة الأمريكية والذى تدهورت فيه الزراعة نتيجة لعدم قدرتها على منافسة مزارع الولايات المتحدة الوسطى والغربية والتى تتميز بعوامل عديدة تجعل الانتاج أكثر ربحا من أجل ذلك أخذ سكان نيوانجلند يبحثون عن وسائل جديدة للانتاج كانت أهمهما أن تحولت المنطقة بكاملها من انتاج المحصولات الحقلية كالحبوب الى انتاج الفواكه ومستخرجات الألبان .

#### الحد الأمثل للسكان :

ليس من السهل معرفة العدد المناسب من السكان لمنطقة من المناطق أو لدولة من الدول لأن احتمال استمرار زيادة الانتاج يجعل تحديد عدد معين من السكان لمنطقة محدودة من العالم أمرا عسيرا أن لم يكن مستحيلا . فقدرة الدولة على تحمل عدد معين من الناس يتوقف على مدى استغلال أولئك الناس لجميع مصادر الثروة الكامنة فى تلك الدولة . ولكن هناك حقيقة يجب ان نعترف بها وهى أن بعض الدول غنية بمواردها الاقتصادية ولكنها فقيرة فى سكانها وهذا ما يجعلهم عاجزين عن استغلال موارد بلادهم الاستغلال الكافى . وفى نفس الوقت الذى تقاسى فيه بعض الدول قلة فى سكانها وكثرة فى مواردها الاقتصادية تشتكى دول أخرى اكتظاظ سكانها لدرجة أن أصبحت الموارد الطبيعية لا تكفى حاجات السكان الضرورية . وهنا يجب أن نتساءل متى يمكن اعتبار عدد السكان فى منطقة من المناطق أو دولة من الدول ملائما لموارده الطبيعية أو بمعنى آخر كيف يكون فى دولة من الدول كفايتها من السكان ؟ فى الواقع لا توجد اجابة محددة لمعرفة ما اذا كانت الدولة مكتظة بالسكان أو أنها قليلة فى سكانها أو أنها تتميز بالعدد المناسب، لمطقتها الانتاجية . لقد حاولت منظمة الأمم المتحدة أن تضع مقاييس تفرق

بين هذه الاتجاهات المختلفة من سكان العالم فاعتمدت على متوسط دخل الفرد كما اعتمدت على مستوى التوظيف أو البطالة فى الدول بالإضافة الى حجم واتجاه الهجرات ونظام الاستهلاك ومتوسط الحياة والتغيرات التى تطرأ على التجارة الدولية والازدحام السكانى فى العالم .

غير أن كل هذه الوسائل لم تعط نتائج ايجابية نظرا لاختلاف المميزات والمساوئ الاقتصادية والحضارية والثقافية . حتى بالنسبة للزمن فان ما نراه حدا مناسبيا اليوم قد لا يكون مناسبيا غدا أو بعد غد . لأن تحركات السكان والتقدم التكنولوجى الحديث تصبح مسئولة عن التغيرات التى تطرأ على نسبة عدد السكان الى نسبة الطاقة الانتاجية للدولة . غير اننا يجب أن نلاحظ هنا بأن التقدم العلمى لا يمكن تطبيقه فى جميع جهات العالم فى وقت واحد .

إذا ما هو الحد الأمثل للسكان فى دولة ما وفى زمن معين ؟ لقد اختلف العلماء فى الطريقة التى يمكن اتباعها لايجاد الحد الأمثل للسكان لأن ذلك سوف يقود الى دراسة عوامل كثيرة ومتداخلة منها عدد السكان ومستواهم المعيشى والحضارى وتقدمهم العلمى والادارى بالإضافة الى المساحة التى يعيشون عليها وكمية مصادر الثروة الطبيعية ونوعيتها والظروف الطبيعية التى تسود البلاد ويمكن أن يضاف الى ذلك المصادر التى يمكن أن يضيفوها الى مواردهم من خارج البلاد وهكذا . فقد يعتقد البعض أن الحد الأمثل للسكان هو ارتفاع مستوى المعيشة أو عدم وجود بطالة فى البلاد أو الزيادة فى ثروات البلاد ، غير أن هذه جميعا لا تعطينا الطريقة السليمة لمعرفة الحد الأمثل .

أن أحسن الدراسات التى قامت لتحديد الحد الأمثل للسكان هى تلك التى اعتمد فيها على الحد الأقصى لدخل الفرد . فلقد اقترح الأستاذ « كارساوندر » (١) مقياسا لتحديد الحد الأمثل للسكان معتمدا على دخل الفرد فإذا كان دخل الفرد أخذ فى الزيادة المستمرة كلما زاد عدد السكان فان هذا دليلا على أن الدولة فقيرة فى سكانها Under Populated وهذه يمكن تعريفها بأنها تلك الدول التى تتميز بأعداد قليلة من السكان بحيث

---

1. Carr Saunder "World Population" Oxford University Press. New York, 1938.

لا يستطيعون أن يستغلوا مصادر الثروة فيها وهذا دليل على أن البلاد في حاجة الى المزيد من السكان . أما اذا وصل دخل الفرد بالنسبة الى زيادة السكان الى حالة استقرار وأن أى زيادة فى عدد السكان سوف يترتب عليها انخفاض فى دخل الفرد ففى هذه الحالة تستطيع أن تقول بأن هذه الدولة قد وصلت الحد الأمثل للسكان وأنها قد وصلت الى درجة التشبع وليس من مصلحتها أن يزيد عدد سكانها بعد ذلك . أما اذا أخذ دخل الفرد فى التناقص بعد ذلك فيمكن تعريف هذه الدولة بأنها مكتظة بالسكان **Over Populated** وهذه يمكن تعريفها بأنها تلك الدول التى وصل عدد سكانها الى أكثر من طاقتها الانتاجية وتحدث نتيجة لعدم تطور القدرة الانتاجية بنفس النسبة التى يزداد بها عدد السكان أو بمعنى آخر قد تكون الدولة مكتظة بالسكان اما نتيجة للزيادة فى عدد السكان أو انخفاض فى مصادر الثروة أى أن الدولة أصبحت تحتوى على أعداد من السكان أكثر مما تطيق . وهنا نتساءل مرة أخرى كم من السكان يشترط وجوده فى الميل المربع الواحد حتى تعتبر الدولة مكتظة بالسكان ؟ أو أنها وصلت الى الحد الأقصى للسكان . فى الواقع لا توجد اجابة محددة على هذا السؤال . فالحد الأقصى للسكان هو ذلك العدد من السكان الذى تصل اليه الدولة بحيث لا تستطيع أن تمدهم بالانتاج دون أن ينخفض مستوى المعيشة فى الدولة والتى يبذل سكانها كل جهودهم فى استغلال مواردها ومع ذلك لاتتيسر لهم الحياة على مستوى معقول . فاذا كانت الدولة فى منطقة صحراوية مثلا ولا يستطيع الميل المربع الواحد أن يعول أكثر من اثنين من الرعاة فان اضافة راع ثالث اليها يعتبر أكثر مما تتحملة موارد البلاد وعلى العكس من ذلك الدول التى تقع فى المناطق الصناعية اذ تبلغ كثافة سكانها ألف نسمة للميل المربع الواحد ولكن مصانعها لا تزال فى حاجة الى المزيد من الأيدي العاملة فهى بهذا لا تزال فقيرة فى سكانها وهذا يقودنا الى القول بأن أمثل السكان لمنطقة ما أو لدولة ما لا يقوم على اساس العدد المطلق بقدر ما يكون قائما على متوسط دخل الفرد ووصوله الى أعلى مستوى يمكن الحصول عليه أو بمعنى آخر فان أمثل السكان فى دولة ما هو ذلك العدد من السكان الذى يجعل كمية الانتاج لكل فرد من الافراد أكبر مما تكون ( شكل ١٣ ) .

### توازن السكان والطاقة الانتاجية :

هذه العلاقة تتوقف الى حد بعيد على مقدار الزيادة التى سوف يشاهدها

هذه العلاقة تتوقف الى حد بعيد على مقدار الزيادة التي سوف يساهمها العالم فى عدد الأفواه التى تتطلب الغذاء من عام الى آخر ومدى التقدم الذى سوف تحرزه البشرية فى زيادة طاقتها الانتاجية . يفترض خبراء الأمم المتحدة بأن سكان العالم سوف يتقارب من ٤٠٠٠ مليون نسمة لعام ١٩٨٠ والى ٧٠٠٠ مليون نسمة عام ٢٠٠٠ ميلادى فاذا صح هذا التقدير فلا شك أن مطالب العالم سوف تزداد وتتغير . فاذا كان أجدادنا السابقون كانوا يستخدمون الجمال فى تنقلاتهم فان هذه الوسيلة أصبحت محدودة الاستخدام فى هذه السنين . ويعتقد الكثير بأن الجمل فى طريقه الى الانقراض مثل سائر الحيوانات المنقرضة واذا وجد فلربما نجده فى حدائق الحيوانات فقط فلا يصبح له مكان فى المدن الكبرى بل وحتى الصغرى . قد يصبح الجمل من وسائل الترفيه والرياضة ولكن وظيفته الرئيسية والتى كان يتمتع بها فى الماضى كوسيلة من أهم وسائل المواصلات قد تتلاشى .

أن سكان العالم يتجهون نحو التقدم والمدنية وهذا ما يجعل الطلب على المواد الغذائية وغيرها يرتفع سنة بعد أخرى فاذا كان استهلاك الفرد الأمريكى يتقارب من ٢٢٤٠ سعرا حراريا وأن زميله فى جنوب شرق آسيا لا يستطيع الحصول على أكثر من ٢٢٢٠ سعرا فما ذلك الا نتيجة لعدم التوازن بين عدد السكان والموارد . وهنا قد يجد بعض أنصار نظرية « مالتس » بعض الأدلة لينذروا العالم بأنهم اذا أرادوا أن لا تسوء حالتهم الاقتصادية ويتعرضوا للمشور الاجتماعى كانتشار البطالة وانخفاض مستوى المعيشة والتعرض لفك الأوبئة والمجاعات فعليهم وقف تيار الزيادة . هذا بالنسبة للسكان أما بالنسبة للموارد فقد ظهر العديد من النشرات وخاصة تلك التى تصدرها منظمة الأمم المتحدة والعديد من الكتب التى تقيم تطور موارد العالم مثل كتاب سكان العالم وموارده المستغلة (١) وكتاب المقدرة الاستيعابية للأرض (٢) كل هذه المؤلفات تحمل تقديرات مختلفة من طاقة الأرض ومقدرتها على استيعاب البشر لسد حاجة الأفواه المتزايدة كل يوم ففى الثلاثينات افترض الأستاذ « أم . م . ايست » (٣) بأن كوكبنا هذا يمكن ان يمد ٢ره

١. W. S. and E. S. Woytinsky "World Pulation and Production" The Twentieth Century Fund. New York, 1953, p.260.

2. L. D. Stamp "Land for Tomorrow" Indiana University Press. Bloomington, Indiana, 1952.

(٣) ترجمة خليل حسن خليل ، السكان والسياسات الدولية ، مكتبة الانجلو

مليون نسمة معتمدا في ذلك على انه بالامكان زيادة المساحة الزراعية الى ١٣ بليون فدان وبهذا يصبح لكل فرد حوالى ٢٥٠ فدان لغذائه فهو بهذا يعتبر طاقة العالم هي ٢٥ بليون نسمة ولم يأخذ في حسابه مصائد التغذية المستخرجة من البحر . لقد افترض الأستاذ أيست في تقديره بأن سكان العالم سوف يعيشون بالمستوى الذى كان يعيش فيه فلاحو أوروبا الغربية فى ذلك الوقت .

أما فى عام ١٩٤٠ م فلقد نشر بحث للأستاذين « ف . أيريسون » و « أهارير » (١) مقدرين الطاقة الانتاجية للأرض ومدى استيعابهم للمزيد من البشر حسب مستويات المعيشة فى ذلك العام ولقد افترض الأستاذان بأن طاقة الأرض الانتاجية يمكن أن تعول ٢٨٨ بليون نسمة حسب مستوى المعيشة الموجود فى آسيا و ٢١ بليون نسمة حسب مستوى معيشة أوروبا و ٩٠٠ مليون نسمة وفقا لمستوى معيشة أمريكا الشمالية ، فهما بهذا وزعا المنتجات الغذائية على المستويات المختلفة للعالم . وتلى ذلك عدد من التقديرات فمثلا قدر « أ . بنك » طاقة الأرض (٢) بحوالى ١٦ بليون وقدرها « أ . ف . ويجمان » بحوالى ٣٠ بليون ، وهكذا ولقد روعى فى هذه التقديرات الجمع بين زيادة مساحة الأرض وحسن استخدامها وخاصة فى المناطق الاستوائية والتي لم تستغل الاستغلال اللازم فى كل من أمريكا الجنوبية وأفريقيا وبعض أجزاء من آسيا كما روعى أيضا تحويل الصحارى الى مناطق زراعية والاستفادة من جميع الأراضى التي يمكن زراعتها كالأرض غير المستخدمة والأراضى التي تستخدم استخداما غير ملائما .

إن مشكلة التوازن بين السكان والطاقة الانتاجية فى الواقع تعتبر من أعقد المشاكل التي تواجه العالم منذ القرن التاسع عشر . فلقد أصبحت بعض الدول مكتظة بسكانها حتى أصبح الفقر هو المظهر الاقتصادي لها وأصبحت تتعرض للمجاعات والكوارث الاجتماعية والخلقية نتيجة لعدم قدرة الفرد الحصول على دخل كاف . لذا رأى بعض العلماء أنه يمكن حل هذه المشكلة باحدى طريقتين وهى اما أن ترفع الطاقة الانتاجية اللازمة للأرض واما أن نقل من عدد السكان .

(٤) المرجع السابق صفحة ٦٥ .

(٢) المرجع السابق صفحة ٦٦ .

## ١ - رفع الطاقة الانتاجية :

أما بالنسبة للحل الأول فيمكن تحقيقه بعدة طرق اهمها أن العالم يضيف معلومات جديدة الى المعرفة الانسانية كل يوم فمع مضي الزمن استطاع الانسان أن يعرف كيف يستغل موارد بيئته أكثر فأكثر . كما أن تقاسم الأرض والانسان لم يتوقف منذ أن سكن الانسان هذا الكوكب ففي كل يوم يتقدم الانسان فى العلم والمعرفة وتتقدم الأرض بما تجود به من خيارات استجابة لطلب الانسان المتزايد فمثلا تربية الماشية واستغلال الأرض فى الزراعة زاد من انتاجية الأرض بالنسبة للموارد الغذائية أكثر من استخدامها فى الرعى .

كما أن استخدام الوسائل العلمية فى الانتاج وخاصة استخدام الآلات الزراعية واستعمال الأسمدة بمختلف أنواعها وتحسين الدورة الزراعية واختيار أحسن البذور لأنسب الأراضى واستنبات أنواع جديدة من النسات والقضاء على كثير من الحشرات الضارة ومقاومة الأمراض السكثيرة التى يتعرض لها النبات كل هذا أدى الى زيادة انتاجية الأرض ، ولا زال التقدم العلمى يبشر بخير . فلقد أشارت دراسات الأمم المتحدة وخاصة البحث الذى قدم فى الجمعية الأمريكية للمحافظة على التربة فى مدينة ممفس بالولايات المتحدة الأمريكية عام ١٩٥١ م (١) أنه من الممكن أن تعول الولايات المتحدة الأمريكية فقط بليون نسمة اذا ما طبقت بها أحدث الفنون الانتاجية وحافظت على التربة الى أقصى حد ممكن واذا ما استخدمت المخصبات اللازمة للأرض . وقد زاد استخدام الطرق العلمية فى صيانة التربة انتاجية الغلات الزراعية بنسبة كبيرة تقدر بحوالى ١٠٪ فى الولايات المتحدة وعلى هذا يمكن تطبيق هذه الطرق فى أراضى المناطق المكتظة بالسكان من أجل ذلك خصصت هيئة الأمم المتحدة من بين منظماتها منظمة الأغذية والزراعة ( قاون FAO ) لتعنى بمشاكل العالم الغذائية وتساعد الدول النامية فى تطوير الطاقة الانتاجية لأراضيها . فمحطات التجارب الزراعية فى جميع انحاء العالم تظهر لنا كل يوم العديد من الوسائل التى يمكن بواسطتها زيادة انتاج المحصولات ، فمثلا احتمال استخدام الطاقة الشمسية لأغراض الرى قد يحول

(١) المرجع السابق صفحة ٦٨ .

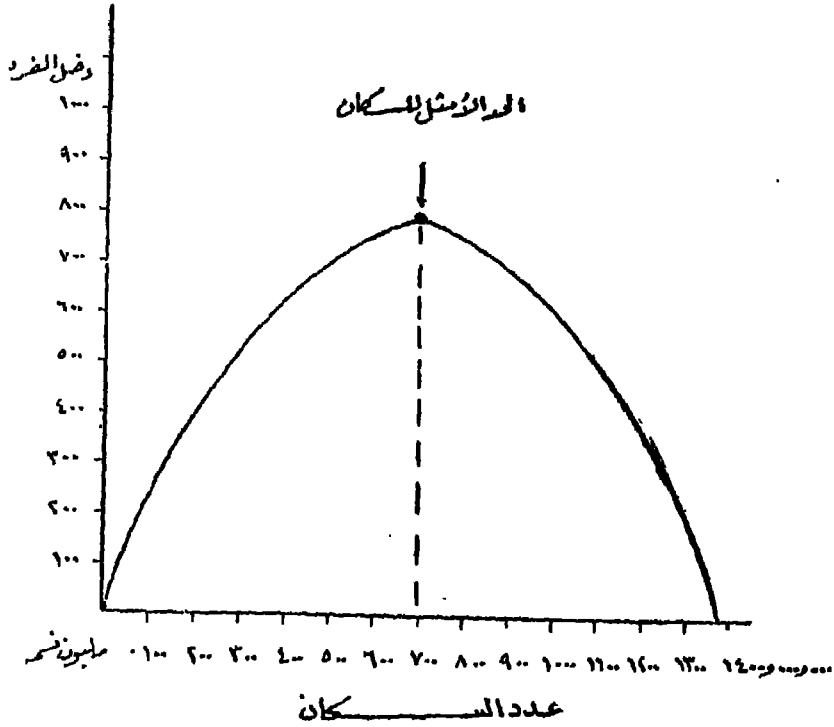


الصحراء الى مناطق ذات طاقات انتاجية وقد يبطل جميع النظريات المتشائمة .

كما ان وسائل السيطرة على الحشرات والأمراض الزراعية أخذت في التقدم وهذا يقودنا الى زيادة الطاقة الانتاجية للمراعى وحيوانات الرعى والدواجن . هذا بالإضافة الى أن الدول المزدحمة بالسكان يمكنها أن تتحول الى الصناعة فتستفيد من الأعداد الضخمة لتحويل المواد الخام الى مواد مصنوعة فهي بهذا قد تضيف الى مواردها الزراعية موارد جديدة يمكن الاستفادة منها في شراء المواد الغذائية اللازمة لسكانها . وكل زيادة في معرفتنا وقدرتنا على استخدام الموارد الطبيعية تعنى زيادة في قدرة العالم على مد الجنس البشرى بحاجاته من الغذاء . وهذه الحقيقة هي التي جعلت أوروبا بعدد سكانها قادرة على استيراد الغذاء والمواد الخام من جميع أنحاء العالم . وما يقال عن أوروبا يمكن أن يقال عن أمريكا الشمالية واليابان . أما بقية جنوب شرق آسيا فانه يتعذر تطبيقه حيث لا يوجد هناك فائض يكفى لتكوين رأس مال . فالصناعة لا تقوم الا برؤوس الأموال . وكذلك الحال بالنسبة للزراعة فمشاريع الري وبناء السدود تتطلب رؤوس أموال كبيرة لتنظيم المياه وتوليد القوى الكهربائية وتحسين حالة الملاحة النهرية مما قد يعود بالخير على البلاد .

لقد قامت في العالم مشاريع عديدة من هذا النوع أهمها مشروع وادى كوليبيا وتينيسى بالولايات المتحدة ومشروع السد العالى بجمهورية مصر العربية ويعتقد بعض الخبراء بأن رى الصحراء أصبح من المشاريع الممكنة اذا ما توفر رأس المال الكافى وتوفرت المصادر الرخيصة للطاقة . فاذا ما توفرت الطاقة فانه يصبح بالإمكان تحويل ملايين الكيلوات من القوى الكهربائية لاستخدامها في مشاريع استصلاح الأراضى وفى تطوير الصناعة وخاصة تلك التي تعتمد على منتجات الحقل . وفى تسهيل حركة النقل بين الحقول ومناطق التجمع السكانى .

غير أن هذه النظريات التفاؤلية قد قابلتها نظريات تحفظية من جانب ونظرات تشاؤمية من جانب آخر أما الأولى فيمكن أن نوجزها فى أن خبراء الأمم المتحدة يرجعونها الى سببين اولهما الصعوبات العملية والاقتصادية وثانيهما الصعوبات التي تتعلق بالتنظيم السياسى . فالصعوبات الاقتصادية



## الحد الأمثل للسكان

والعملية مرجعها الى أن زيادة الانتاجية فى العالم يجب أن لا تقوم على شكل أجزاء منفصلة ومنقطعة بل يجب أن يكون التخطيط شاملا لجميع أجزاء العالم فالموارد الاقتصادية تعتمد الى حد كبير على مقدرة الانسان ورغبته فى التطور غير أن هناك الكثير من سكان بعض الدول يشكون فى نوايا التطور عن خوف سياسى أو عن جهل وكسل . وربما نستطيع أن نقول وبدون تردد أن من أسباب تخلف العديد من الدول هو الكسل البشرى والجهل المنتشر . أما الصعوبات التى تتعلق بالتنظيم السياسى فمردها الى أن العالم مقسم الى وحدات سياسية وأن العديد من شعوب العالم لا يسمح لها بدخول العديد من الدول حتى أن العالم قد أصبح مقسما الى مذاهب اقتصادية متضاربة كل منها يحاول أن يحطم المذهب الآخر وينشر مذهبه وهذا ما يقودنا الى أنه سوف يكون هناك مناطق كثيرة من العالم يتراكم فيها الفائض من الموارد بينما توجد جهات أخرى وغير بعيدة منها تقاسى عجزا فى مواردها الغذائية .

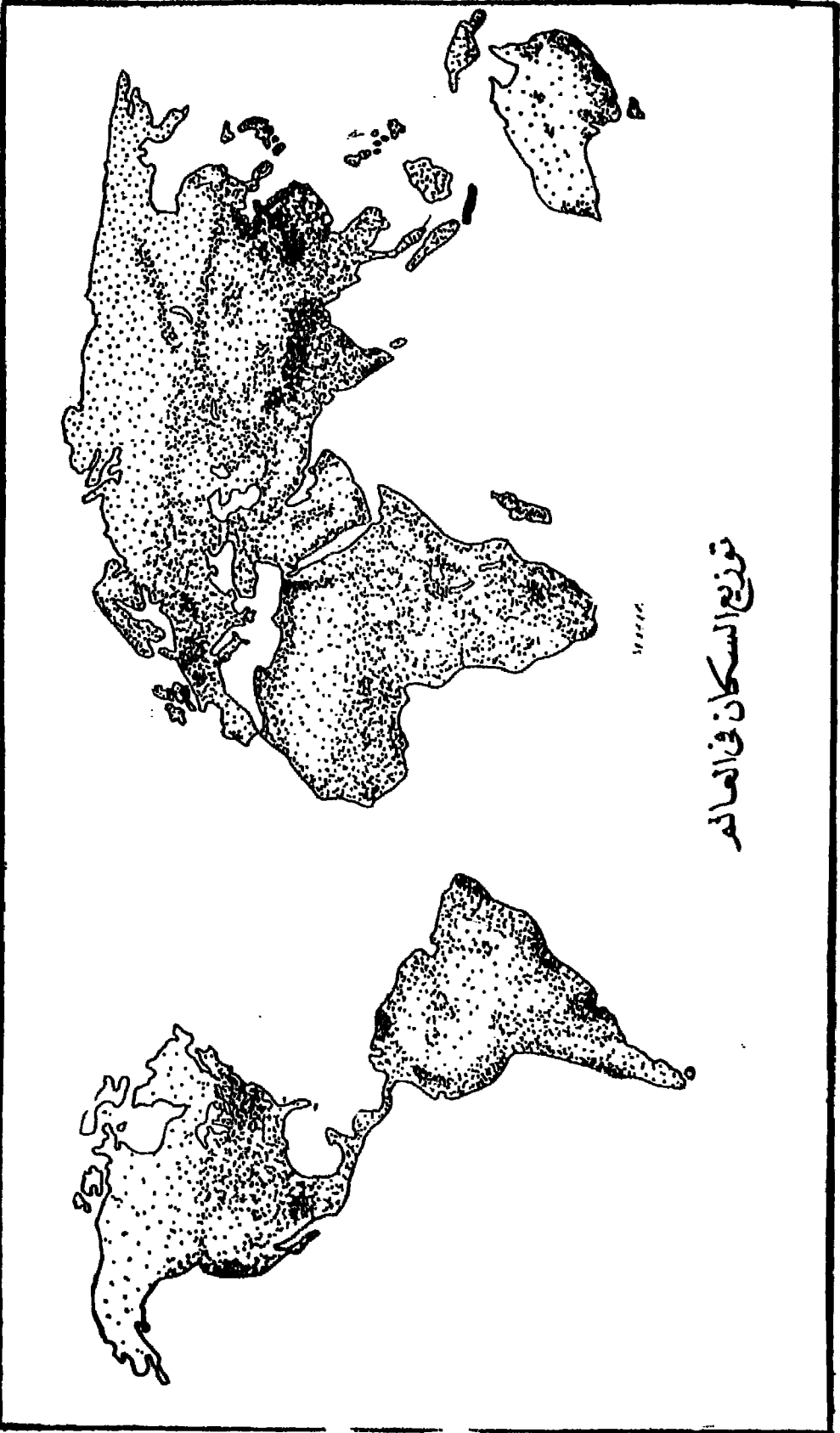
## ٢ - تقليل عدد السكان :

أما بالنسبة للحل الثانى فى التوازن بين السكان والطاقة الانتاجية ، فنرجعها الى تلك النظريات التشاؤمية والتي يستند اصحابها الى عدة أمور أهمها إعادة توزيع السكان على سطح الأرض . لقد كان كثير من الناس يتركون أوطانهم ويهاجرون الى جهات أخرى اذا ما تعذر عليهم سبل الحياة فى بلادهم حيث يجدون فى المناطق الجديدة الأراضى الواسعة يستغلونها فى الانتاج الزراعى والصناعات النامية والتي لا تزال فى حاجة الى الكثير من الأيدى العاملة من أجل ذلك غمرت وفود المهاجرين قارتى العالم الجديد واستراليا ونيوزلندا . واختلفت نسبة الهجرة من دولة الى أخرى حسب اختلاف الظروف المحيطة بها حيث استقبلت الولايات المتحدة المهاجرين البريطانيين والألمان والإيطاليين والبولنديين والسويديين . أما الأسبان والإيطاليين فقد هاجروا الى الأرجنتين كما هاجر الصينيون الى منشوريا والروس الى سيبيريا والانجليز والفرنسيين الى كندا . وهاجر البريطانيون الى استراليا . كل هذه الهجرات خففت من ضغط السكان على أوطانهم الأصلية . غير أن باب الهجرة لم يبق مفتوحا طوال الدهر . فمجرد أن أصبحت الأراضى الجديدة مكتفية بحاجتها من السكان فانها قفلت باب الهجرة ولربما جعلت الباب ضيقا لبعض الدول وأصبحت الهجرة اليها صعبة وبشروط قاسية وبالرغم من أن هناك مجال لتحركات سكانية فى الوقت الحاضر وفى بعض أجزاء من العالم الا أن هذه الدول القليلة السكان لا يسعدها أن تستقبل أعدادا كبيرة من المهاجرين نظرا لظروف الأمن الداخلى وللمحافظة على مستوى معيشى مرتفع . هناك حلول أخرى غير الهجرة للتوازن بين السكان والطاقة الانتاجية يمكن أن نرجعها الى عوامل عدة أهمها الأمراض والمجاعات والحروب غير أن التقدم العلمى الذى أحرزه العالم وخاصة فى ميدان الصحة والجهود الجبارة التى يبذلها محبو السلام من قادة العالم جعلت هذه العلاقات قليلة الأثر بالنسبة لمشكلة تزايد السكان وبهذا لم يبق أمامنا من حلول سوى أننا نضغط عدد الذين يضسافون الى قوائم الجنس البشرى كل يوم . ولقد فاز بأسبقية هذا الحل الدول الصناعية المتقدمة وخاصة غرب أوروبا حيث عملوا على ايجاد توازن بين نسبة المواليد ونسبة الوفيات . أما الولايات المتحدة الأمريكية فانها تسير فى هذا الاتجاه وقد أوشكت الوصول اليه . أما الدول النامية فان معظمها لا يؤمن بتحديد

النسل . هذا الموضوع يعتبر موضوع خلاف بين الأجيال فى هذه الدول . وبالرغم من قيام الحريين العالميتين وقيام العديد من الحروب فى كل من جنوب شرق آسيا والهند والشرق الأوسط الا أن الناس أخذت تزيد نسبة موالدها على وفياتها بعد الحرب وبهذا لم تؤد الحروب دورها المطلوب فى ايجاد التوازن الا اذا قامت حرب ذرية .

### توزيع السكان فى العالم :

قدر عدد سكان العالم فى منتصف ١٩٧٢ م بحوالى (٣٧٠٦) مليون نسمةً ينتشرون على سطح الأرض بدرجات متفاوتة حسب ظروف هذه الأرض والتي تتدرج من الصحراء المقفرة التي لا تغذى أحدا الى المناطق الصناعية والمراكز التجارية التي تضيق بمن فيها من سكان لدرجة أنها تضطر لاستيراد المواد الغذائية من قريب أو بعيد لاطعام هؤلاء السكان . فنظرة الى خريطة توزيع السكان فى العالم تجعلنا نلاحظ أن ٨٢٪ من سكان العالم انما يعيشون شمال خط الاستواء ولربما يرجع السبب فى ذلك الى أن اكتشاف النصف الجنوبى من العالم جاء متأخرا وأن مساحة اليابس فى هذا الجزء من العالم محدودة يفصلها عن بعضها مسطحات مائية كبيرة . نلاحظ أيضا بأن حوالى نصف سكان العالم يعيشون فى شرق آسيا وجنوب شرقها وجنوبها بما فى ذلك الهند والصين واليابان والجزر المحيطة بالمنطقة . بالرغم من أن مساحة هذا الجزء من العالم لا يزيد عن ١٤٪ من مساحة اليابس . أما المنطقة المزدحمة الثانية فهى أوربا اذ يسكنها حوالى ٥٠٠ مليون على مساحة لا تزيد على ٧٪ من مساحة الأرض . أما العالم الجديد فان مساحته تتقارب من مساحة آسيا الا أن عدد سكانه لا يزيد عن ٢٥٪ من سكان قارة آسيا . أما بالنسبة لتوزيع السكان حسب خطوط العرض فاننا نجد أن حوالى ١٠٪ من سكان العالم يعيشون جنوب خط الاستواء وأيضا حوالى ١٠٪ يعيشون بين خط الاستواء وخط عرض ٢٠ درجة شمالا وأن ما يقرب من نصف سكان العالم يعيشون بين خط عرض ٢٠ درجة شمالا و ٤٠ درجة شمالا وأن ٣٠٪ من السكان يعيشون بين خطى عرض ٤٠ درجة شمالا و ٦٠ درجة شمالا وأقل من ٥٪ يعيشون شمال خط عرض ٦٠ درجة شمالا ومعظمهم فى العالم القديم . ويبين الجدول التالى توزيع سكان العالم على القارات المختلفة وكثافتهم فى الكيلو متر المربع الواحد ونسبهم فى كل قارة (شكل ١٤) .



توزيع السكان في العالم

توزيع سكان العالم حسب القارات لعام ١٩٧١ م (١)

اسم القارة المساحة بملايين السكان بملايين الكثافة فى نسبة الكثافة  
الكيلومترات النسبمات الكيلومتر المربع لسكان العالم

أفريقيا	٣٠	٣٤٤	١١	٩ر٤	%
أمريكا الشمالية	٢٤	٣٢٠	١٣	٨ر٨	%
أمريكا الجنوبية	١٧	١٩٠	١١	٥ر٢	%
آسيا	٢٧	٢٠٥٥	٧٦	٥٦ر٨	%
أوروبا	٠٤	٤٦٢	١١٥	١٢ر٧	%
الأقيانوسية	٠٨	١٩	٢	٠ر٥	%
الاتحاد السوفيتي	٢٢	٢٤٢	١١	٦ر٦	%
المجموع التقريبي	١٤٢	٣٦٣٢	٢٣٩	١٠ر٠	%

العوامل التى تؤثر فى توزيع سكان العالم :

هناك عدة عوامل تؤثر فى توزيع السكان على سطح الأرض أهمها :

( ١ ) العوامل الطبيعية :

وهذه تشمل المواقع بالنسبة لخطوط العرض وبالنسبة للقرب أو البعد عن البحر وكذلك السطح وعلاقاته بالانسان والمناخ سواء اكان صحراويا أم باردا أو حارا أو رطبا ، كل هذه العوامل ناقشناها بشيء من التفصيل فيما سبق . أما الآن فنركز على العوامل الاقتصادية وأثرها فى توزيع السكان وكثافتهم وتشمل هذه الموارد الطبيعية كالمعادن وموارد المياه والتربة والغابات . هذه الموارد لا توجد فى جميع جهات العالم بشكل واحد فبالرغم من أن المعادن أكثر الموارد الطبيعية توزيعا على سطح القشرة الأرضية إلا أن هناك دولا فقيرة فى معادنها أو فقيرة فى صنف خاص منها فدول أوروبا تعتبر من الدول الصناعية الكبرى إلا أنها تقتقر الى البترول والى معادن عديدة

١. Luman H. Long, cd. "The 1971 World Almanac" News-Paper Enterprise Association, Inc. New York 1972, p.151.

تستوردها من أفريقيا وآسيا والشرق الأوسط وكذلك الحال بالنسبة للدول الواقعة فى المناطق الصحراوية فقد تتحول هذه الأراضى القاحلة الى جنات ويزداد عدد سكانها لو توفر لها الماء اللازم بينما توجد دول أخرى من العالم يتوفر لديها الماء الكافى ولكن ينقصها التربة الصالحة ودول أخرى غنية بنباتاتها وغاياتها ومياهاها الا أنها لم تستغل الاستغلال المطلوب فمثلا معظم دول القارة الأفريقية تعتبر من أغنى قارات العالم من ناحية النبات والغايات والقوى المائية ممثلة فى الشلالات الكثيرة والتي قلما يخلو منها نهر أفريقى غير أن هذه المصادر الطبيعية فى وضعها الحالى غير المستغل تعتبر قليلة الأهمية أو عديمتها بالنسبة لسكان القارة وبالتالي بالنسبة للاقتصاد العالمى وهذا بدوره ينعكس على حقيقة توزيع السكان فى هذه القارة . فالوارد تجتذب السكان وتؤثر بشكل أو بآخر تأثيرا مباشرا وغير مباشرا فى توزيع الجنس البشرى على سطح الأرض فالمعادن على سبيل المثال تجتذب الصناعة والصناعة تجتذب الأيدى العاملة أى تجتذب السكان كما حدث بالنسبة لدول غرب أوربا وأمريكا وهذا ما سوف نناقشه بشئ من التفصيل فيما بعد .

#### (ب) العوامل البشرية :

مما لا شك فيه أن الانسان لا يخضع لبيئته خضوعا كاملا بل يمتاز عن غيره من سائر الكائنات بقدرته على الحد من تأثير عناصر هذه البيئة بتغييرها أو تسخيرها لارادته . لقد ارتقى الانسان فى سلم الحضارة ، فبعد أن كان يحترف الجمع والالتقاط تعلم الصيد ثم الرعى ثم الزراعة بأنواعها البدائية والراقية والكثيفة الواسعة وأخيرا عرف التعدين والصناعة والتجارة حتى أصبح من المؤكد أن أولئك الذين يحترقون الجمع والالتقاط فى طريقهم الى الانقراض لأن كثافتهم أخذت فى التناقص سنة بعد أخرى . ان الكثافة السكانية تأخذ فى الزيادة مع تقدم حرفة الانسان فالدول التى يعمل سكانها بالمصنعة أكثر كثافة من تلك التى يعمل أهلها بالزراعة الواسعة . أما الذين يعملون فى الزراعة الكثيفة فان عددهم لا يقل كثيرا عن سكان الدول الصناعية . فعلى سبيل المثال ان كثافة من يعملون بالرعى فى الدول الصحراوية قد لا تتعدى شخصا واحدا فى الميل المربع بينما ترتفع هذه النسبة الى خمسة أشخاص فى دول الزراعة البدائية فى أفريقيا المدارية وحوض الأمازون . ثم ترتفع الى ألف نسمة فى الدول الزراعية الكثيفة . وقد تصل الى ثلاثة الاف نسمة فى الميل المربع فى الدول الصناعية فى شمال غرب أوربا

وشمال شرق الولايات المتحدة ، حيث يزاول السكان حرفة الصناعة • غير انه لا يقوتنا أن نذكر أن هناك دول مرتفعة الكثافة فى جنوب شرق آسيا ويعتمد سكانها على الزراعة الكثيفة بشكل كبير • ونتج عن تقدم الصناعة أن أصبحت هناك تجمعات سكانية متدانية حتى أصبح من الصعب الفصل بين مدينة وأخرى كما هو الحال فى شمال شرق الولايات المتحدة حيث تمتد المدن من مدينة بوسطن فى الشمال والى مدينة واشنطن العاصمة الفيدرالية للدولة ومسافة تقدر بحوالى ثلاثمائة ميل • وكذلك الحال بالنسبة لألمانيا الغربية والمملكة المتحدة •

### (ج) العوامل التاريخية والسياسية :

ان عمر الاستقرار البشرى فى دولة ما يعتبر من الأمور الهامة فى الكثافة السكانية فاذا ما اقام الانسان فى دولة معينة مدة طويلة فان عدد السكان يكون كبيرا حتى ولو كان معدل النمو منخفضا فلو نظرنا الى الاكتظاظ السكانى فى جنوب شرق آسيا وعلى الأخص فى كل من الهند والصين فمما لا شك فيه أننا سوف نرجع هذه الزيادة الى النمو الطبيعى للسكان وأن هذه الأعداد من البشر انما جاءت نتيجة لملايين السنين التى مرت بهم فى تلك المنطقة وهكذا نجد الكثافة السكانية تقل فى أمريكا الشمالية فبينما ترتفع الى ٥٦٨ نسمة فى آسيا تهبط الى ٨٨ نسمة فى أمريكا الشمالية وآره نسمة فى أمريكا الجنوبية وأقل من واحد صحيح ( ٠٥ ) فى الأقيانوسية وخاصة استراليا ويرجع السبب فى انخفاض الكثافة فى هذه الجهات الى حداثة سكنى الانسان لها من جانب والى سياسة دول هذه القارات فى تحديد الهجرة السنوية اليها • فلولا سياسة استراليا البيضساء فى منع العناصر الملونة وخاصة الصفراء منها خوفا من منافستها للرجل الأبيض فى مجال العمل نظرا لرخص أجورها وخوفا من طغيانهم العددي لرأينا الكثافة السكانية فى استراليا مرتفعة وخاصة وأنه غير بعيد منها مناطق تغص بسكانها وتنظر الى استراليا على أنها قارة صمام الأمن • وبهذا يمكن أن نقسم العالم الى دول مزدهمة بالسكان وأخرى قليلة فى سكانها ودول وسط بين الاثنيتين :

### الدول المزدهمة بالسكان :

يتركز معظم سكان العالم فى ثلاث مناطق رئيسية هى :



١ - جنوب وجنوب شرق آسيا حيث يعيش فى هذه المنطقة حوالى نصف مجموع الجنس البشرى اذ تتراوح الكثافة بصفة عامة بين ٦٠ و ٣٠٠ نسمة وقد تصل الى ٣٠٠٠ نسمة فى الميل المربع الواحد فى بعض المدن وخاصة فى الهند والصين واليابان وجزيرة جاوة وأحواض الأنهار كنهر الهوانجهر واليانجتسى وسكيانج وفى السهول الساحلية ويرجع السبب فى ازدياد السكان بجنوب شرق آسيا الى عدة عوامل طبيعية وبشرية وتاريخية . فخصب التربة ووفرة المياه والمناخ الدافئ طول العام يساعد على زراعة أكثر من محصولين فى العام بالإضافة الى ارتفاع غلة الفدان نسبيا ، وتعدد المحاصيل الزراعية وغنى المنطقة بثروتها المعدنية والغابية ، كل هذه العوامل ساعدت المنطقة منذ عهد قديم على زيادة عدد السكان . يمكن أن يضاف الى ما تقدم تحسن وسائل الوقاية الطبية وخفض عدد الوفيات وفى نفس الوقت فان العادات والتقاليد السائدة من حب السكان للنسل قد ساعد على أن تكون الزيادة فى عدد السكان كبيرة وهذا ما أدى الى انخفاض مستوى المعيشة وانتشار الجهل والفقر . فبالرغم من كثرة اكتشاف المعادن فان هذه الثروة لا تزال محدودة الأثر فى حياة السكان وفى توجيههم الاقتصادى وأن الزراعة لا تزال هى العامل الرئيسى فى ازدياد السكان وعليها يعتمدون اعتمادا كبيرا .

## ٢ - شمال غرب أوروبا :

وتأتى فى مقدمة الدول المزدحمة فى هذه المنطقة المملكة المتحدة وبلجيكا وهولندا وشمال شرق فرنسا والأراضى الصناعية المجاورة فى ألمانيا حيث تبلغ الكثافة أكثر من ٢٠٠ نسمة للكيلو متر المربع ثم يقل الاكتظاظ السكانى كلما اتجهنا غربا وجنوبا فى كل من الدانمرك وألمانيا وسويسرا وإيطاليا حتى تصل الى ١٥٠ نسمة فى الكيلو متر المربع وتصل كثافة السكان أقصى ما يمكن فى المراكز الصناعية الكبرى مثل برمنجهام وشفلد وليفربول ولندن وامستردام وروتردام وباريس ومنطقة الرور بألمانيا (١) أما خارج هذا النطاق فنجد تركيز السكان لا يتعدى أماكن قليلة ومبعثرة على السواحل وفى وديان الأنهار مثل حوض البو ووديان الأنهار فى شبه جزيرة إيطاليا وفى

(١) دولت أحمد صادق « الاسس الديموغرافية لجغرافية السكان » ، مكتبة الانجلو

منطقة البلقان . أما أسباب تركيز السكان فى هذه المناطق بالذات فتختلف بعض الشيء عن تركيز السكان فى جنوب شرق آسيا . فعامل التربة الخصبة والمناخ الملائم يأتى فى المقام الثانى أو الثالث نظرا لأن تربة هذه المنطقة المكتظة بالسكان متوسطة الصلاحية للانتاج الزراعى وأن مناخها يتميز بشتاء طويل بارد مما يدعو الى تعطيل الانتاج الزراعى الى حد ما . اذا ما هو السبب فى هذا الاكتظاظ ؟ يرجع السبب الرئيسى فى اكتظاظ السكان فى هذا الجزء من العالم الى توفر الفحم والحديد وغيرهما من المعادن المستقلة فى الصناعة والموقع الممتاز بالنسبة لبحر الشمال والمحيط الأطلسى ومواجهتهما للولايات المتحدة الأمريكية على الجانب الغربى من المحيط الأطلسى وخاصة أنها تواجه الجهات الصناعية فى أمريكا ومناطق الازدحام السكانى فى العالم الجديد هذا من جانب . ومن جانب آخر فإنها تقع على المداخل الرئيسية للقادة الأوربية حيث مصبات الأنهار الكبرى ذات الأهمية التجارية وحيث الموانئ الطبيعية الصالحة لاستقبال السفن الكبيرة سواء كانت هذه الموانئ على بحر الشمال أو البحر البلطى أو المحيط الأطلسى .

### ٣ - شمال شرق أمريكا الشمالية :

يمكن حصر التركيز السكانى فى هذه المنطقة بالمثلث القائم بين مدينة شيكاغو ومدينة بوسطن ومدينة واشنطن العاصمة الفدرالية للولايات المتحدة لمعظم التركيز السكانى اما أن يكون على سواحل المحيط الأطلسى كنيويورك وبرسطن واما أن تكون على سواحل البحيرات العظمى كشيكاغو وكليفند وديترويت وتوليد بقلو واما أن تكون فى وديان الأنهار المتصلة بكل من البحيرات والمحيط كمدينة بتسبرج وروشيستر وسيراكيوز والبانى ومونتريال وكوبيك فى كندا . وهنا يجب أن نفرق بين كثافة السكان فى الشمال الشرقى من أمريكا الشمالية أو شمال شرق الولايات المتحدة الأمريكية فقط وكثافة السكان فى الولايات المتحدة ككل حيث تصل كثافة السكان فى ولاية نيوجرسى الى ٩٥٣١ نسمة للميل المربع وفى ولاية رود آيلاند الى ٩٠٥٤ نسمة للميل المربع بينما تأخذ فى الانخفاض كلما اتجهنا نحو الغرب ونحو الجنوب الى أن نصل الى المناطق الصحراوية القليلة السكان فى أريزونا الى ١٥٦٦ نسمة للميل المربع ونيفادا الى ٤٤٤ نسمة فإذا أخذنا الولايات المتحدة

ككل فان الكثافة العامة للبلاد تصل الى ٥٧ شخص فى الميل المربع الواحد (١) .

وهنا نتساءل كما تساءلنا من قبل عن العوامل التى اجتذبت هذه الأعداد من البشر ليستوطنوا هذه الجهات بالذات بينما توجد وغير بعيد عنها جهات يقل فيها عدد السكان وحتى يكاد ينعدم ؟ الاجابة على هذا السؤال ليست صعبة فلكل منطقة طابعها الخاص المميز والناجى عن تفاعل العوامل البشرية والعوامل الطبيعية فيما بينهما . فالعوامل التى تضافرت لجعل شمال شرق أمريكا الشمالية من المناطق المكتظة بالسكان تشبه الى حد كبير تلك العوامل التى ذكرناها عند الحديث عن شمال غرب أوروبا ، فالزراعة فى هذه المنطقة ليست العامل الرئيسى فى جذب السكان وانما يعتمد السكان على استغلال فحم الابلش وحديد بحيرة سوبيريور والموارد المعدنية الأخرى المتوفرة فى المنطقة . اذا فالصناعة كانت وما زالت من الأسباب القوية التى اجتذبت السكان الى هذه المنطقة بالاضافة الى عامل الموقع الممتاز بالنسبة لمواجهتها المحيط الأطلسى وأوربا من الشرق ومواجهة السهول الواسعة والخصبة والتى تمد هؤلاء السكان بما يحتاجونه من غذاء من جهة الغرب وبالاضافة الى العديد من الأنهار الكبيرة والصغيرة التى تساعد فى نقل المواد الخام من مراكزها الى مراكز العمران والأسواق الداخلية والخارجية . يمكن أن يضاف الى ما تقدم الصادرات غير المتطورة Invisib'e Export وتتمثل فى استنزاف موارد الدول الأخرى كرؤوس الأموال والمعدات الكبيرة التى تعمل فى مجال التعدين والزراعة فى جميع أنحاء العالم وخاصة دول أمريكا اللاتينية وأفريقيا والشرق الأوسط وجنوب شرق آسيا أو بمعنى آخر فى الدول المتخلفة اقتصاديا . هذه الأموال وهذه المعدات تعود بالخير والرفاهية على سكان الدول المتقدمة وفى مقدمتهم سكان الولايات المتحدة . ثم هناك دخل آخر يمكن أن نضيفه لسكان المنطقة والذي يأتى عن طريق الاساطيل التجارية التى تجوب البحار والمحيطات والتى تمتلكها الشركات الكبيرة التى تقطن هذه المنطقة المكتظة بالسكان . بالاضافة الى ذلك هناك أموال تآتى الى المنطقة عن طريق السياحة فهذه المنطقة مثلها مثل غرب أوروبا يأتىها السياح من كل مكان لينفقوا أموالهم ثم يعودون الى بلادهم فرحين مسرورين بما أنفقوا .

---

1. Luman H. Long "The 1972 World Almanac" Newspaper Enterprise Association, Inc. New York, 1972.

### الدول القليلة السكان :

يقابل الدول المزدحمة بالسكان دولاً قليلة السكان إذ يقل متوسط السكان فيها عن ٢٥ نفساً للميل المربع الواحد . هذه الدول تحتل ما يقرب من نصف مساحة الكرة الأرضية . وترجع قلة السكان في هذه الدول الى عوامل البيئة الطبيعية أما العوامل التاريخية والاجتماعية فآثرها ضئيل أو يكاد ينعدم فإذا ما قارنا بين خريطتين للعالم أحدهما للسكان والأخرى للمناخ لاحظنا ارتباطاً واضحاً بين ثلاثة أنظمة مناخية وبين الدول الفقيرة بسكانها هذه الأنظمة هي : -

١ - المنطقة القطبية وتمثل في سيبيريا في الاتحاد السوفيتي وشمال الدول الاسكندنافية وشمال كندا وانتراكتيكا . وهذا النوع من المناخ يتميز بقسوته الشديدة ويرجع السبب في ذلك الى البرودة العالية السائدة فيه والى تغطية أراضيه أو معظم أراضيه بالجليد لفترات طويلة من العام .

وتعكس آثار المناخ القطبي على كثافة السكان فنجد أن هذه الكثافة لا تزيد على أربعة أشخاص للميل المربع الواحد في آيسلند ، وقد تهبط في شمال كندا الى ثلاثة أشخاص للميل المربع الواحد أما في الإسكا فيعيش شخص واحد في عشرة أميال مربعة وفي جرينلند يعيش شخص واحد في كل خمسين ميلاً مربعاً .

٢ - مناطق المناخ الصحراوي أو شبه الصحراوي ويشمل الصحراء الكبرى وصحراء كلهاري في أفريقيا ثم صحاري بلاد العرب والتركستان ومنغوليا في آسيا ثم صحاري غرب ووسط استراليا ثم الحوض العظيم والهضاب الداخلية في جبال الروكي بالولايات المتحدة الأمريكية ثم صحراء اتكاما وبتاغونيا في أمريكا الجنوبية ويرجع قلة السكان في هذا الاقليم الى الجفاف وقلة الماء وقارية المناخ . ان المناخ الصحراوي هو الذي جعل كثافة السكان في استراليا ٢٥ نسمة في الميل المربع وهبط بهذه الكثافة الى ٥١ شخص للميل المربع في ليبيا . ويجدر أن نذكر أن الصحراء تستطيع أن تعول عدداً أكبر من السكان لو توفر فيها الماء بشكل من الأشكال كما هو الحال في وادي النيل وديان الأنهار الأخرى حيث تقوم الزراعة معتمدة على الري .

كما حصل فى صحارى أمريكا الشمالية حيث أمكن سحب الماء من الجبال واستخدامه فى خلق واحات صناعية فى الصحراء .

٢ - مناطق المناخ الاستوائى والشبيه بالاستوائى : ويتمثل هذا المناخ فى حوض نهر الأمازون ونهر الكونغو ونيوغيانيا وشمال استراليا ، وهذا المناخ يجمع بين الحرارة والرطوبة العالية مما يؤدى الى عدم ملائمة للحياة البشرية .

لقد أمكن استغلال بعض أجزاء من الدول الواقعة فى المناطق الاستوائية وخاصة تلك التى ساعدت ظروفها المحلية على هذا الاستغلال وأصبحت من المناطق المزدهمة بالسكان كجزيرة جاوة بإندونيسيا ومنطقة جنوب نيجيريا .

٤ - المناطق الجبلية : من المناطق القليلة السكان أيضا المناطق الجبلية والهضاب العالية وبخاصة هضبة التبت ويمكن القول بصفة عامة أنه حيث لا توجد الحرارة والماء بالدرجة الملائمة للنبات أو حيث يتوافر العاملان لدرجة أكثر من اللازم فإن العوامل المحلية الأخرى ( كالموارد الطبيعية ) هى التى تجعل من سكان ما فى هذه الجهات منطقة صالحة للاستقرار البشرى .

#### الدول المتوسطة الكثافة السكانية :

ونقصد بالدول المتوسطة الكثافة السكانية هى تلك الدول التى تتراوح كثافة سكانها بين خمسة وعشرين نسمة ومائتين نسمة للميل المربع . وهذه الجهات تتمثل فى آسيا خارج سهول الكنج الخصبة فى الهند ووادى اليانجتسى المزدهم فى الصين فتجدها فى بورما وتاييلاند والهند الصينية . هذه الدول تنتج من المواد الغذائية أكثر مما يحتاج اليه سكانها وبهذا يصبح لديها فى معظم الأحيان فائض للتصدير ولما كانت هذه الجهات مجاورة لجهات كثيفة بالسكان فإن هذا الفائض يجد سوقه فى مثل هذه الجهات . أما فى أوربا فانتا نجد المراكز الصناعية متكاثفة بالسكان ثم تأخذ هذه الكثافة فى القلة تدريجيا كلما بعدنا عن مركز الثقل الصناعى أو الاقتصادى فمثلا نجد مركز الثقل فى بريطانيا وألمانيا وبلجيكا وشمال شرق فرنسا ثم يأخذ السكان فى الانخفاض فى أيرلندا واسكتلندا وغرب الاتحاد السوفييتى ودول البلقان وإسبانيا وبقية

فرنسا . ويلاحظ على هذه الدول أنها تنتج من المواد الغذائية أكثر مما يكفيها وفي كثير من الحالات يتبقى لديها فائض تستطيع أن تمد به جيرانها من البلاد الصناعية والكثيفة السكان . فى خارج هذه الدائرة نجد مناطق يقل فيها السكان وتتراوح الكثافة فيها بين الخمسون والمائة نسمة للميل المربع الواحد . هذه الجهات تشمل النصف الجنوبي من السويد وتركيا وشمال الجزائر ومراكش . وفى هذه الجهات تجد أن الزراعة قد وصلت الى الحد الطبيعي لطاقتها الانتاجية أى أن الأرض أصبحت تنتج ما يكفى الحاجة المحلية فقط . ولا يستثنى من ذلك سوى إنتاج القمح فى الجزائر حيث لديها فائض يجسد طريقه الى الخارج . أما فى أمريكا الشمالية فإن دائرة الكثافة المتوسطة تضم نطاق القمح والذرة فى الوسط ونطاق القطن فى الجنوب . وهذه كلها مناطق زراعية لديها فائض ضخمة للتصدير وعليها تعتمد الجهات الصناعية المزدهمة بالسكان .

هذه صورة عامة على تقسيم العالم على أساس عدد السكان ، وقد تبين لنا من هذه الصورة كيف أن بعض المناطق تتناسب امكانياتها الاقتصادية مع عدد السكان الذين يعيشون فيها وبينما أن البعض الآخر ينقصه هذا التناسب .

### حجم السكان والقوة الوطنية للدولة :

ومما لا شك فيه أن هناك علاقة وثيقة بين عدد السكان وقوة الدول وأن أى زيادة فى عدد السكان إنما تعنى زيادة فى قوة الدولة البشرية فى المستقبل . فلولا الزيادة السكانية الكبيرة التى حصلت فى غرب أوروبا خلال القرون الثلاثة الماضية لما كان للنفوذ الأوروبى مكانة عالية كبرى ، ولما انتشرت الثقافة الأوربية على جزء كبير من سطح هذا الكوكب . أن الزيادة السكانية لوحدها لا تكفى الا اذا اقترنت بالتقدم العلمى والصناعى . فالثقافة الأوربية لم تنتشر الا بقيام الثورة الصناعية فى أوروبا وما صاحبها من تقدم فى العلوم الحديثة والتقنية . وهنا يجب أن نراعى المقدرة الانتاجية للدولة فإذا زاد السكان عن هذه المقدرة فقد يكونون عائقاً لتقدم الدولة ورقياً وقد يكون عائقاً لتقدمهم أيضاً اذا نقص عدد السكان بشكل ملحوظ . ولتقدم الدولة يجب ملاحظة مساحة الدولة وحجم سكانها ومدى كفايتهم الانتاجية ومتوسط دخل الفرد بها .

فاذا ما قارنا بين دولتين مثل ايطاليا والعراق فاننا نجدهما متقاربتين فى المساحة مختلفتين فى عدد السكان فمساحة ايطاليا تبلغ حوالى ١٢٠٠٠٠٠ ميلا مربعا بينما تصل مساحة العراق الى حوالى ١٧٠٠٠٠ ميلا مربعا ويبلغ عدد سكان ايطاليا حوالى ٥١ مليون نسمة بينما لم يزد عدد سكان العراق على ١٠ ملايين نسمة ، من هذا ندرك قيمة كل من العراق وايطاليا فى المجال الدولى فكلما زاد عدد السكان كلما اتسعت فرص الانتاج والتسويق وكلما زاد عدد السكان كلما كان خيرا وبركة للقوات المسلحة والتي تحمى حمى الدولة من الاعتداءات الخارجية فاذا ما قامت حرب بين دولتين فلا شك أن صاحبة الكثرة العددية لديها القوة البشرية فى تدعيم جيوشها وتعويض ما يفقد منها من جنود فى معركة النضال وهذه الميزة لا تتوفر للدول ذات الأعداد المحدودة .

بالاضافة الى ذلك فان عدد السكان يعطى الدولة الفرصة فى تعدد الكفاءات واختيار أحسنها . أما اذا انخفض عدد السكان فان أجر العامل يرتفع وهذا ما يزيد نصيب العمل فى تكاليف الانتاج ، فلقد بلغت نسبة العمل فى الولايات المتحدة الى حوالى ٥٥٪ من قيمة تكاليف القيمة المضافة نظرا لندرة العمال الفنيين من أجل ذلك تحاول الدول الغربية المتقدمة أن تحل الآلة محل اليد العاملة فى كثير من الصناعات . اذا لماذا تحاول بعض الدول وخاصة الغربية منها انتهاج سياسة الحد من نمو السكان ؟ ربما يرجع السبب الى الاهتمام بمستوى المعيشة ، رغم أن هذا الحد قد يقلل من قيمتها الحربية ومقدراتها الصناعية الا أنها تعوض هذا النقص بطرق أخرى مثل زيادة الطلب على المزيد من الثروات والمزيد من الأراضى سواء كانت عن طريق الاستعمار أو عن طريق مناطق النفوذ أو كما يسمونها فى الوقت الحاضر بالمناطق الحيوية . كما أن هذه الدول الغربية تسعى الى المزيد من التبادل التجارى .

ان الدول المكتظة بالسكان تعاني الكثير من جراء ازدياد سكانها فمن المشاكل التى تمر بها الدول المكتظة ارتفاع نسبة الوفيات . فبالرغم من تقدم المستوى العام للصحة فى جميع أجزاء العالم الا أن نسبة الوفيات خارج الدول الغربية لا زالت عالية فمعظم الوفيات تحدث قبل أن تتاح للفرد فرص الانتاج الاقتصادى بما يساوى ما صرف عليه فى أثناء حمله ومولده ونموه . وفى جمهورية الهند الصينية والهند ومعظم القارة الأفريقية يزيد معدل الوفيات

عن ٢٠ نسمة فى الألف بينما ينخفض هذا المعدل الى ١٥ نسمة فى الألف فى كل من الصين ودول الشرق الأوسط وأمريكا اللاتينية (١) ، هذا بالإضافة الى ارتفاع نسبة الوفاة فى سن مبكرة فان اعتلال الصحة بين من لا يموتون يكون شديداً . كما تنتشر الأمراض والأوبئة بين السكان المكتظين حتى يصبح من الصعوبة بمكان السيطرة عليها من أجل ذلك نجد أن الدول التى تحافظ على تحديد النسل تتمتع بميزات أهمها ضالة نسبة المرضى بين أفراد القوى العاملة فى البلاد وبين أفراد القوات المسلحة . كما أنه يصبح من السهل السيطرة على أى وباء ينتشر بين أفراد المجتمع علماً بأن معظم هؤلاء من الشعوب المتعلمة والراقية والذين يهتمون بمستوى معيشتهم والمستوى الصحى لعائلاتهم بصفة عامة .

هذا بالإضافة الى أن الدول الغربية تتمتع بضالة نسبة السكان الذين يعتمدون على غيرهم فى معيشتهم ، كل هذه العوامل تعطى الدولة قوة الى قوتها يقابل ذلك ارتفاع نسبة المواليد فى الدول المكتظة بالسكان وما يتبع ذلك من مشاكل اجتماعية وصحية واقتصادية فارتفاع نسبة المواليد يخرج النساء من القوة العاملة فى البلاد ، فاذا علمنا أن عدد النساء يشكل نصف القوة العاملة فان ذلك يعتبر تعطيلاً وضيعاً للثروة البشرية الكامنة .

ولا يقتصر الأمر عند ذلك فان ارتفاع نسبة المواليد يعرض النساء لأخطار المرض والوفاة وأن نسبة الوفيات يعتبر خسارة اقتصادية للأمة يمكن أن نضيف الى ذلك بأن أولئك الذين يتركون فى المنازل من النساء سوف يعتمدون على غيرهم من الرجال فى معيشتهم وهذا بدون شك سوف يخفض مستوى المعيشة بالنسبة للعائلة واذا ما كثر الأطفال فان مشكلة التعليم تظهر من الأمور الهامة . فمما لا شك فيه أنه كلما زاد عدد الطلاب فان توفير القدر الكافى من التعليم والتدريب المهنى يقل وأن مستوى التعليم يأخذ فى الانحدار لأن ميزانية الدولة ونسبة ما يخص التعليم سوف تنخفض لأن الدولة عليها التزامات كثيرة غير التعليم يجب أن تهتم بها . كما أن ارتفاع نسبة المواليد ينتج عنه ارتفاع فى نسبة نمو السكان وهذا بدوره يقلل من مستوى دخل الفرد ، وبهذا ينخفض مستوى المعيشة فى البلاد . وبالرغم من أن الدول

---

(١) دولت أحمد صادق « الاسس الديموغرافية لجغرافية السكان » مكتبة الانجلو



الغربية والصناعية ، والتي تؤمن بتحديد النسل والتوازن بين السكان والطاقة الانتاجية تعاني أيضا مشاكل أخرى من جراء سياستها هذه ومن أهم هذه المشاكل ارتفاع نسبة الشيخوخة ، وبالتالي ارتفاع تكاليف مشروع التأمين على الشيخوخة وأهم من ذلك أن الكفاية العسكرية تتطلب أعدادا كبيرة من الشباب من سن الخامسة عشرة الى سن الثلاثين لأن الشيخوخة تبدأ من سن الخامسة والثلاثين الى الأربعين فى الأغراض العسكرية وخاصة فى سلك الجندي فكلما كثر المسنون فى الدولة كلما انخفضت نسبة أولئك الذين يضافون الى القوة العاملة فى البلاد . يمكن أن نضيف أيضا الى المشاكل التى تواجه الدول المزدحمة انخفاض معدل الهجرة الداخلية فى البلاد وفى الدول التى يعتمد سكانها على حرفة الزراعة لا شك أن حركة السكان الداخلية أقل منها فى الدول التى يعتمد سكانها على الانتاج الصناعى لأن النمو الاقتصادى وخاصة عندما تتجه الدولة نحو التصنيع تتطلب تحركات سكانية داخلية وخاصة نحو المدن الكبرى . من أجل ذلك نجد أن نسبة سكان المدن فى الدول الصناعية الأوربية يرتفع الى ٧٠ بينما تصل نسبة سكان المدن فى الدول الزراعية فى آسيا الى حوالى ١٣٪ والى ٩٪ فى أفريقيا . ان استقرار السكان بالنسبة للأرض التى يعيشون عليها وكذلك بالنسبة للحرف التى يزاولونها فى الدول الزراعية يرجع الى أمور عدة أهمها رسوخ النظام الطبقي بين أفراد المجتمع كما هو الحال فى المجتمع الهندى . والى الارتباطات العائلية الوثيقة حتى أنه يصبح من الصعب على الفرد أن يترك قريته الى مسافة مائة ميل ليتمتع بمستوى معيشى أفضل .

ان الحواجز اللغوية والحواجز الاقليمية والتشدد بالنسبة للجنس واللون والعقيدة ، كل هذه من الأمور التى تزيد ارتباط الانسان بالمكان الذى نشأ فيه . وبهذا يصبح نمو السكان وازديادهم سلاحا ذا حدين اما أن يكون خيرا وبركة على الدولة اذا كانت الدولة تتمتع بقدرة انتاجية عالية ، واما أن يكون سببا فى تخلفها اذا كانت الطاقة الانتاجية فى الدولة منخفضة .



## الفصل السادس

### القوميات والإقلييات

#### ١ - القوميات :

لقد جاء الاسلام ليوحد الأمة ويكون أول نواة للقومية الاسلامية . انه جاء فى وسط مجتمع متفرق متناحر فجمع شملهم ووحدهم وكون منهم أمة واحدة تربطها روابط قوية . لقد جاء الاسلام الى قلب الجزيرة العربية ليجمع شمل القبائل المتعادية تحت عقيدة واحدة ولغة واحدة وثقافة اسلامية واحدة على بقعة جغرافية من اطهر بقاع العالم . فالأسس القويمة التى تبنى عليها الشعوب وحدتها القومية تتلخص فيما يأتى :

١ - شعب يسكن اقليم جغرافى معين تربطه ببعضه روابط تجعل منه قوة واحدة .

٢ - اشتراك فى اللغة والى تعتبر أهم وسيلة للتفاهم بين افراد الأمة الواحدة .

٣ - أن تجمع هذه الأمة ثقافة وتقاليد وعادات واحدة حصلت عليها الأمة من خلال تجاربها عبر العصور .

٤ - أن تكون تلك الأمة موحدة فى أصلها ونشأتها .

٥ - أن تجمع الأمة مصالح مشتركة .

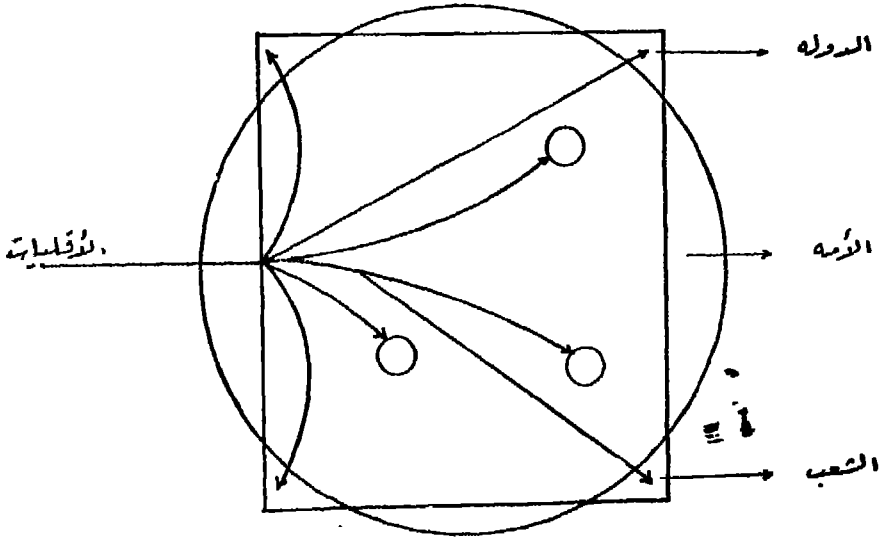
هذه العوامل هى التى دفعت بالأمم لأن تكون لنفسها كيانا خاصا داخل حدودها الجغرافية وأن تطالب أن تحكم نفسها بنفسها لمصلحة أفرادها اذا كانت مستعمرة وهذه هى العوامل الرئيسية للقومية السياسية والى ترتب عليها قيام الوحدات السياسية القومية .

#### الأمة والدولة :

لقد عرفنا فيما سبق معنى الدولة أما الأمة فان لها عدة معانى تتشابه فى كثير من الأحوال مع كلمة شعب فأحيانا تعنى أن هناك مجموعة من الناس

تتميز بصفات معينة كلغة واحدة أو ديانة موحدة أو عادات وتقاليد مشتركة بغض النظر عن كونهم ينتمون الى دولة واحدة كالعرب الذين ينتمون الى دول مختلفة المذاهب والاتجاهات السياسية وكالامة الألمانية والتي تعنى كل من يتكلم الألمانية سواء داخل المانيا أو خارجها سواء فى النمسا أو فى ايطاليا أو فى سويسرا أو فى مكان آخر . وأحيانا تذكر خطأ على أفراد الدولة الواحدة دون أن تفرق بين الخلافات الداخلية للدولة سواء كانت هذه الخلافات ثقافية أو جنسية أو دينية فتنتقل على الشعوب المتكونة من عدة عناصر بالشعب أو الأمة اليوغسلافية أو الشعب أو الأمة الكندية رغم أن كل عنصر من العناصر التى تتكون منها الدولة يحافظ على كيانه وشخصيته المميزة عن العنصر الآخر . ومن الصعب فى العصر الحديث أن تجد أمة واحدة داخل دولة واحدة . فالأمة غالبا ما تنتشر فوق مساحات جغرافية تزيد عن حجم الدولة وبهذا تصبح الدولة داخل الأمة وفى نفس الوقت التى يترك فيه جزء من الأمة خارج حدود الدولة نجد أن هناك أمما أخرى مجاورة داخل حدود الدولة كما يبين ( شكل ١٥ ) .

## العلاقة بين الأمة والدولة



شكل (١٥)

وهنا يجب أن نفرق بين معنى الأمة ومعنى الشعب فالأمة أكبر من الشعب فلا بد للشعب من أن يعيش داخل الحدود السياسية للدولة بينما نجد الأمة تعيش داخل وخارج الحدود السياسية وياحبسها لو اجتمعت الأمة الواحدة داخل حدود سياسة موحدة . وفى هذه الحالة يطلق على هذه الدولة اسم الدولة القومية Nation State . غير أن معظم الشعوب تتكون من خليط من السلالات تكونت وتبلورت خلال فترات طويلة من السنين حتى استطاعت أخيرا أن تتألف وتكون شعبا واحدا . فالشعب الفرنسى يتكون من الكلت والقال والنورمنديين وكذلك بقية الشعوب كالشعب الأمريكى والشعب الانجليزى . فمن الصعب أن نجد شعبا من شعوب العالم الا وتجربى فى عروقه دماء مختلفة .

تعتبر اللغة والدين والتقاليد والتاريخ المشترك من العوامل الرئيسية التى تميز الشعوب بعضها عن بعض ولا يسود الاستقرار الدائم الا اذا كانت الدولة تتمتع بوحدة شعبها وان أهم ما يجب أن يتوفر فى الدولة لبقائها هو مبدأ البقاء Reason de Etre .

#### مبدأ البقاء :

فمبدأ البقاء يعتمد فى الدرجة الأولى على رغبة الشعب فى أن يكون له شخصية مستقلة تميزه عن جيرانه وأن تكون له قيم يختارها لنفسه لتكون أداة لوحده فمثلا هناك العديد من الشعوب التى تبرر بقائها لكونها تدين بدين واحد كدولة الباكستان والمملكة العربية السعودية . كما أن اسرائيل تزعم أن رغبتها فى انشاء دولة يهودية وهكذا . وهناك أيضا مجموعة أخرى من الدول تدين فى بقائها الى وحدة لغتها كفرنسا وكما حاولت ألمانيا أن توحد جميع الدول الناطقة باللغة الألمانية . ثم أن هناك دولا تدين ببقائها الى وحدة تاريخها الطويل كالهند التى تتعدد فيها اللغات والديانات ولا يوجد مبدأ يربط هذه الملايين من البشر سوى أنهم عاشوا جميعا فى مكان واحد وانهم اشتركوا فى تاريخ واحد ولهذا المبدأ أثاره فى الشعوب العربية أيضا . ونتيجة لوجود مبدأ البقاء فان الدول يصبح لديها قوة موحدة أو قوى جاذبة Centripetal Forces . والى تختلف من دولة الى دولة ومن اقليم الى اقليم داخل الدولة الواحدة كما أن مقولها يختلف بين فرد وآخر داخل الدولة الواحدة فادنى مرتبة لهذه القوى الموحدة هو أن يكون الفرد محايدا أى أن لا يكون

لديه أى شعور ضد الدولة أو ضد نظام الحكم القائم بها ثم تتدرج الى أعلى فيكون الاخلاص لحكومته على مراتب أعلاها هو أن يكون الفرد مؤمناً ايمانا عميقا بصلاح كيان الدولة التى ينتمى اليها وأنه مستعد للتضحية بالنفس والنفيس للدفاع عن مبادئ الدولة . أما اذا افتقرت الدولة الى مبدأ البقاء أو الى القوى الموحدة فانها بلا شك يتهدد أمنها وسلامتها بظهور قوة جديدة أو عدد من القوى تعرف باسم القوى الطاردة أو المفككة Centrifugal Forces هذه القوى هددت أمن وسلامة العديد من الدول والامبراطوريات فى الماضى ولا زالت تنهك أجسام العديد من الدول فى العصر الحديث . هذه القوى هى التى هددت أمن وسلامة شبه القارة الهندية وقسمت شبه القارة الى عدد من الأقسام السياسية كبورما والهند وباكستان وبنجلادش وهى التى خلقت مشكلة كشمير المعلقة فى الوقت الحاضر .

هذه القوى هى التى هددت أمن وسلامة امبراطورية النساء والمجر والامبراطورية العثمانية . هذه القوى ما زالت تهدد وحدة الدولة العراقية وكندا ويلجيكيا ورومانيا وتشيكوسلوفاكيا وغيرها . وهذه القوى هى التى خلقت ونمت الخلافات الثقافية والحضارية واللغوية والدينيية بين أفراد الشعوب . وهذه القوى هى التى دفعت بالعديد من الدول الى مد شبكات المواصلات لا لأسباب اقتصادية وانما لأسباب سياسية لتسهيل عملية الاختلاط بين المجموعات المختلفة التى يتكون منها الشعب لتتقارب وجهات النظر ويزيل الخلافات القائمة بينهم . وهذه القوى هى التى تضع العراقيل امام تقدم الدولة وازدهارها .

هنا يجب أن نضع فى اعتبارنا بأننا نعيش اليوم فى عالم انقسم على نفسه الى أقسام تسود مذاهب ومبادئ متضاربة وأن أمن وسلامة العالم يعتمد الى حد كبير على توازن القوى بين هذه الكتل المتضاربة وأن أى اختلال لتوازن القوى داخل أى دولة فى العالم يصحبه اختلال فى ميزان القوى العالمية من أجل ذلك فان مبدأ البقاء أصبح له قيمة كبيرة فى العصر الحديث وأن أى دولة تفتقر الى هذا المبدأ فانه سوف يفرض عليها فرض من الخارج وربما يؤدى ذلك الى تدخل عسكري فى شئونها الداخلية هذا ما حدث بالمنسبة لتشيكوسلوفاكيا عام ١٩٦٨ م وهذا ما جعل الولايات المتحدة تتردد فى سحب قواتها من فيتنام الجنوبية دون أن تحصل على ضمانات بعدم اختلال

توازن القوى فى منطقة جنوب شرق آسيا لصالح الكتلة الشيوعية .

ان اتفاق المعسكرين الشرقى والغربى على وجود مناطق محايدة بين المجال الحيوى لكل منها ليحول دون تصادم القوتين الكبيرتين ترتب عليه وجود دول عازلة Buffer States يحترم الطرفان حيادها . هذه الدول المحايدة قد فرض عليها مبدأ البقاء فرضا ، وما الحرب التى تدور رحاها فى جنوب شرقى آسيا بين الشرق والغرب الا نتيجة لعدم اتفاق الطرفين على حياد منطقة الهند الصينية . اما بالنسبة للدول الأفريقية فلم يكن لها مبادئ توحيدها قبل وصول المستعمر اليها اما اليوم فان استقرار الدول الدول الأفريقية يعتمد الى حد كبير على نجاح القوى العظمى فى فرض مبدأ البقاء على المناطق التى كان يحتلها . فمثلا نجح الاستعمار البريطانى فى أن يفرض مبدأ البقاء على شعوب دول غرب أفريقيا بينما فشل فى أن يفرضه فى نيجيريا قبل حصولها على الاستقلال وكذلك الحال بالنسبة للاستعمار البلجيكى فلقد فشل فى أن يفرض مبدأ البقاء فى الكونغو ( زائيرى ) ومن أجل ذلك رأينا الحرب الأهلية تنتشر بين أفراد هذه الشعوب . وعلى العكس من ذلك نجد أن هناك دولا تتكون من شعوب وعناصر مختلفة ولكنها اتحدت لغرض واحد وهو طرد المستعمرين من أراضيهم وبعد أن حصلت على الاستقلال وجدت نفسها مضطرة الى أن تتوحد والا عاد المستعمر اليها مرة أخرى .

لهذا فان مبدأ البقاء اصبح متعلقا بخوفها من عودة الاستعمار اليها . ومن أمثلة هذه الدول نذكر يوغوسلافيا والتى تتكون من عدة قوميات لكل واحدة منها تاريخها وحضارتها وأساليبها وأمانيتها ولا يوحدهم سوى الخوف من الوقوع فى قبضة الاستعمار بعد أن تخلصوا من استعمار امبراطورية النمسا والمجر والامبراطورية العثمانية .

وهناك دول أخرى تتكون من عدة شعوب وأجناس ولكن بعضها قوى ويتطلع الى الاستقلال والانفصال ويرجع السبب فى ذلك الى أن مبدأ البقاء فى هذه الدول قد ضعف أو أنه لم يعط الفترة الكافية ليتغلغل فى نفوس وشعور القومية المعارضة . من أجل ذلك فان وحدة الدول ويقائها لمدة من الزمن تستطيع الدولة خلالها نشر مبادئها واقناع الأقلية الشاذة بسمو الهدف الذى تسعى اليه أمر لا مناص منه . وحيث أن هذه الأقلية الشاذة لديها من

القوة ما يشجعها على اعلان مبدأ الانفصال فليس هناك حل أمام الدولة أو الحكومة سوى فرض مبادئها بالقوة الى أجل محدود ينتهى اما باقناع تلك الاقلية باعتماد مبادئ الدولة أو أن الدولة سوف تجد الحل المناسب لهذه المجموعة باعطائها نوعا من الاستقلال الداخلى كما فعلت اسبانيا مع اقليم كتلونيا واقليم الباسك وأما أن تصبح مهيمنة على هذه القومية بالمقسوة وأما أن تضعف الدولة وتعطى الاقليم المنفصل استقلاله كما حدث للهند • وأما أن تقاوم القوة بالقوة حتى تضعف قوى الدولة وتنقسم أخيرا الى عدد من الدويلات كما حدث لكل من امبراطورية النمسا والمجر والامبراطورية العثمانية •

وبهذا يمكن أن تقسم الدول الى ستة أقسام :

أحدها الدول الموحدة ثقافيا والتي تتميز بالوحدة التامة بين افراد شعبها وخاصة من ناحية اللغة والثقافة وهذا لا يعنى عدم وجود خلافات بين الطبقات الاجتماعية للمجتمع • من هذه الدول المملكة العربية السعودية والمجر والسويد ونيوزيلندا والولايات المتحدة •

وثانيهما الدول التي اندمجت فيها الأمم الأخرى أو الأقاليم حتى اصبحوا لا يفكرون فى أنفسهم كأمم مستقلة رغم أنهم يحافظون على لغاتهم وعاداتهم وتقاليدهم وعقائدهم • هذه الأمم ليست بأقليات مناوئة أى أنها لا تهدد وحدة البلاد بشكل من الأشكال مثل المسلمون الذين لم يغادروا الهند الى الباكستان بعد التقسيم والذين يعيشون فى سلام مع الاكثية الهندوسية وكذلك الحال بالنسبة لسكان كل من ويلز واسكتلندا فى المملكة المتحدة فهم لا يفكرون فى الحصول على الاستقلال بأى شكل من الأشكال رغم أنهم يشعرون بأنهم يختلفون اختلافا كبيرا عن سكان انجلترا •

ثالثهما الأمم التي لم تندمج وليست مستعدة لتهيئة نفسها للاندماج مع بقية الشعب • فهم يحافظون على لغتهم وثقافتهم وهم يطالبون دائما بالاستقلال الكامل أو الاستقلال الذاتى أو الانضمام الى دولة مجاورة • من هذه الأمثلة الاقلية الألمانية التي تعيش فى التيرول الجنوب فهم يطالبون أما بالاستقلال الذاتى أو الانضمام الى وطنهم الأصلي النمسا • وكذلك الحال بالنسبة للأقليات السلافية فى النمسا والأقليات المجرية فى رومانيا والأقليات الألبانية



فى يوغوسلافيا والأقليات الكردية فى كل من العراق وايران • ومما لا شك فيه أن هذه الأمم سوف تهدد أمن وسلامة الدولة اذا وجدت الفرصة السانحة •

رابعهما الدول التى تتكون من أمتين أو أكثر بحيث يكون عددهما متقاربين أو أن أحدهما أقل عددا وأكثر قوة مثل بلجيكا وتشيكوسلوفاكيا وبيررو واكوادور • بعض هذه الدول اتبعت النظام الفدرالى فى الحكم بحيث يصبح لكل أمة حكمها الداخلى ولها ممثلون فى الحكومة الفيدرالية للاشتراك فى سياسة البلاد الداخلية والخارجية غير أن بعض هذه الدول لا تزال تتبع نظام الحكم المركزى وربما يرجع السبب فى ذلك الى الخوف الذى يسيطر على الشعب الاكثر عددا من انفصال الأمم الأخرى وبهذا سوف يتبدد شمل الدولة أو الاقليم •

خامسهما وجود جزء من شعب داخل الدولة المجاورة وأن الدولة تطالب بضم شعبها اليها كما حصل بالنسبة لاقليم السودان فى تشيكوسلوفاكيا واقليم الألزاس واللورين فى فرنسا وكمطالبة بلغاريا ببعض أجزاء من يوغسلافيا ومطالبة اليونان باقليم مقدونيا فى يوغسلافيا ومطالبة النمسا باقليم التيرول الجنوبى • وليس معنى هذا أن سكان الاقليم المتنازع عليه يريدون الانضمام الى الدولة المدعية •

وأخيرا قد تكون هناك أكثر من أمة داخل الدولة • ولكن تفصل بينهم حواجز اقتصادية واجتماعية عالية • فاذا كان المستوى الاقتصادى والاجتماعى لكل من الفلمنك والوالون فى بلجيكا متقاربة فان المستوى الاقتصادى والاجتماعى بين التشيك والسلوفاك مختلفا إذ أن السلوفاك أقل تطورا من الناحية الاقتصادية من التشيك وقد نجد الفرق كبيرا فى دول أمريكا الجنوبية إذ أن مستوى التعليم بين الهنود الخلاسيين والمستيزو أقل من الأوربيين وهذا ينعكس على المستوى الاقتصادى فبينما نجد الأوربيين أغنياء نجد الهنود الحمر فقراء • هذا المثل يمكن أن يطبق على بعض الدول الأفريقية • حيث يتكون الشعب من أمتين مختلفتين أحدهما الأفريقيون سكان البلاد الأصليين والآخر الأوربيون المستعمرون وخاصة فى جنوب أفريقيا وزامبيا وروديسيا •

### الوحدة القومية :

مما تقدم تعرفنا على نوع الخلافات التي تنشأ داخل الدولة وهنا نتساءل عن المؤثرات التي تتركها هذه الخلافات بين أفراد أعضاء الدولة الواحدة على الوحدة القومية وتماسك الدولة ضد التفكك والانحلال أو ضد الاعتداءات الخارجية وذكرنا فيما سبق أن مبدأ البقاء له أكبر الأثر في كيان الدولة وتماسكها ولكن هذا المبدأ لا يسود بدرجة واحدة في جميع دول العالم إذ أن المشكلة التي تواجهها الدولة هي معرفة مدى فعالية هذا المبدأ . ان أحسن وقت تظهر فيه شعور الشعب هو وقت الأزمات وعندما تقف الدبلوماسية أمام طريق مسدود .

في هذا الظروف الحرجة يظهر الشعور الحقيقي لجميع فئات الشعب فإذا كانت الدولة تتكون من أمة موحدة وشعب تربطه روابط ومبادئ قوية فانه ولا شك سوف يقف مع حكومته ضد أى معتد غاشم تسول له نفسه التدخل في شئون البلاد الداخلية أما إذا كانت هناك فئة أو فئات لا تدين بالولاء للحكومة فإن شعورها سوف يظهر عليه نوع من الفتور وعدم التمسك للدفاع عن الوطن حيث أن الدولة سوف تصبح في أمان إذا لم تتحد الجماعات المعارضة أما إذا استغلت الأقليات أو الفئات المعارضة الظروف الحرجة التي تمر بها البلاد وعملت على اشاعة الفوضى والبلبلة لتساعد العدو الخارجى على تحقيق أهدافه فانه ولا شك سوف تكون هذه الفئات وبيالا على البلاد . ولقد حدث أثناء الحرب العالمية الثانية حينما حاول الألمان الذين يعيشون في الجزر البريطانية أن يثيروا الشعور المحلى لاسكتلندا ضد انجلترا في وقت كانت البلاد في أمس الحاجة الى توحيد جهودها ضد العدوان الخارجى . ولقد استغل الألمان أيضا الشعور المحلى للفلمنك واثاروه ضد الحكومة البلجيكية وقت الحرب .

مما لا شك فيه أن هناك اختلافات محلية داخل كل دولة بين اقليم وآخر وكذلك بين أحياء المدينة الواحدة ، فإذا تعمقنا في هذه الخلافات فإنا نجدنا داخل كل بيت وبين أفراد العائلة الواحدة . هذه هي سنة الحياة . ان معظم هذه الخلافات تزول إذ وجدت المصلحين . وقد تتفاقم وتكبر إذا وجدت من يشيعها ويكبرها كمن يزيد النار حطما . لقد وجد المستعمر هذه الخلافات أرضا خصبة يزرع فيها روح العداة والحقد بين أفراد الأمة الواحدة ليفرقهم

فى سبيل مصلحته وهكذا اثار الانجليز شعور الكراهية بين أفراد الشعب الهندى ضد المسلمين حتى حصلت الفرقة عام ١٩٤٧ وانفصلت الباكستان الى شرقية وغربية . وهكذا أيضا أثير شعور الكراهية قبل الحرب العالمية الأولى بين الصرب والكروات وبين معظم الشعوب المكونة لامبراطورية النمسا والمجر والامبراطورية العثمانية حتى تفككت وتقسمت وبهذه الطريقة استطلاع الاستعمار أن يوحد الدول الصغيرة المستقلة بالسياسة التى تخدم مصالحه حتى بعد الاستقلال . فالوحدة القومية اذا هى أن يتحدد جميع أفراد الأمة الواحدة تحت مبدأ قوى يتمسكون به ويحافظون به على كيانهم السياسى والاقتصادى وأن لا يتركوا ثغرة تشككهم فى مبادئ وحدتهم من أجل هذا فلقد اختارت المملكة العربية السعودية مثلا مبدأ الاسلام لتقوم عليه البلاد وهو بدون شك أسمى المبادئ التى عرفها البشر .

#### الإقلييات :

تتكون الأقلييات من بقايا الشعوب التى كانت تعيش فى منطقة معينة ثم نزلت بها عناصر جديدة تغلبها فى العدد وبهذا طغت العناصر الجديدة على العناصر القديمة حتى جعلتها اقلية وهنا يحصل الصراع بين الأقليتين كل منهما تحاول أن تبتلع الأخرى وتقضى عليها . وفى هذه الحالة فان الأقلية الضعيفة تنزوى فى مناطق معزولة وتحافظ على كيانهما هذا من جانب ومن جانب آخر فقد تغزو قومية أخرى ولكنها تجد المقاومة الشديدة فتضطر الى الانسحاب تاركة بعض أفرادها فى الأماكن الجديدة مثل الألمان فى منطقة اللزاس واللورين ولكسمبرج وبعض الفرنسيين فى الجزائر . وهناك اقلييات أخرى أتت نتيجة هجرة بعض العناصر البشرية من منطقة الى أخرى أهلة بالسكان فبهذا تبدو العناصر الجديدة غريبة فى وسط العناصر الأصلية وبهذا تصبح اقلية فى تلك المنطقة .

هناك العديد من الشعوب التى حاولت أن تضطهد الأقلييات مثل ما فعل البروسيون ضد البولنديين فى القرن التاسع عشر والبولنديين ضد الأوكرانيين عام ١٩١٩ والمجريين ضد السلوفاك والرومانيين قبل عام ١٩١٤ والاسبان ضد الكتلان والروس ضد شعوب حوض البحر البلطى ، وهذا ما يترك الحقد بين الشعوب وبهذا فان الغالبية تحاول أن تفرض لغتها وثقافتها غير أن بعض هذه الأقلييات تقاوم الضغوط وتطالب بالانفصال فالبولنديون قاوموا الروس

فى القرن التاسع عشر وقاوم الشيك النمساويين ، وقاوم الصرب والبلغاريون واليونانيون الأتراك وقاوم سكان التبت الصينيين وقاوم الجزائريون الفرنسيين وهكذا استطاعت بعض هذه القوميات أن تحافظ على كيانها ضد القوى الكبرى . أن شعور هذه الأقليات بأنها فئة يجب أن تكون متحدة وأن هذا الاتحاد لم يأت جزافا . أنه نتيجة خبرة طويلة مر بها ذلك الشعب . ولكن هناك أسباب مباشرة غالبا ما تجمع كلمة الشعوب للوحدة . فالقومية الهولندية توحدت تحت دولة واحدة فى منتصف القرن السادس عشر ، لقد آتت تلك الوحدة بعد عصور طويلة من التجارب والخبرة وبهذا ذاقوا طعم الوحدة وكونوا لأنفسهم قومية هولندية . وكذلك الحال بالنسبة للقومية الانجليزية فلقد توحدت وتكونت فى عصر الملكة اليزابيث الأولى فى النصف الثانى من القرن السادس عشر . وبهذا يمكن أن نعرف الأقلية بأنها طائفة اجتماعية أو دينية أو لغوية أو جنسية مختلفة عن المجموعة التى تعيش معها فى الوحدة السياسية ، فهى إما أن تكون مسالمة ومؤيدة لسياسة الدولة التى تعيش فيها وإما أن تكون ميالة الى الانفصال وتكوين وحدة سياسية قومية جديدة ومن أمثلة النوع الأول البولنديون فى ألمانيا والجالية البخارية واليمنية والأفريقية فى المملكة العربية السعودية . ومن أمثلة النوع الثانى البولنديون فى تشيكوسلوفاكيا والالبانيون فى يوغسلافيا والألمان فى تشيكوسلوفاكيا وسيليزيا العليا ، والنمساويون فى البترول الجنوب فى ايطاليا والألمان فى شلزيغ فى الدانمرك . فهؤلاء جميعا يهددون السلم العالمى وربما يعود خطر هذه الأقليات الى كونها تعيش مجاورة لشعوب تنتمى اليها قوميتها وتود الانضمام اليها لتتكامل وحدتها السياسية القومية . ومن الطريف معرفة منطقة البلقان التى يعيش فيها عدد كبير من الاقليات القومية كالأقليات الألمانية والرومانية والايطالية والروسية والتركية واليونانية والبلغارية فى عدد من دول البلقان حتى أن المنطقة أصبحت تدعى باسم المتحف الانثروجرافى .

ومن الملاحظ أن الأقليات سواء كانت مسالمة أو غير مسالمة تحافظ دائما على لغتها ، وهذا هو المظهر الذى يميزها عن غيرها من بقية أجزاء الدولة غير أن العديد من الدول تسعى الى كبت لغة الاقليات ونشر اللغة الرسمية للدولة وهذه تختلف من دولة الى دولة ومن أقلية الى أخرى ، فاذا كانت الأقلية مناصرة فانها تمنح بعض الحريات من قبل الحكومة المستضيفة أما الأقلية المناوئة فانها تحرم من هذه الامتيازات بحجة أن هذا الامتياز

يساعد على تنمية الفرقة بينها وبين عناصر الأمة التي تعيش معها . ومن الجدير بالذكر أن مؤتمر السلام الذي عقد في باريس عام ١٩١٩ - ١٩٢٠ م قد أجبر الدول التي ترك بها أقليات على توقيع معاهدة حماية الأقليات والتي بواسطتها أعطيت الأقليات حماية الأرواح والأموال كما أن على كل دولة موقعة على تلك المعاهدة أن تعامل الأقليات التي بها سكانها الأصليين دون التمييز بينهم من ناحية المولد أو الأصل أو الجنس أو اللون أو الدين وأن لكل مجموعة من هذه الأقليات الحق في أن تمارس طقوسها الدينية بحرية وبأى شكل سواء في أن تدرس لغتها في جميع مراحل الدراسة غير أن كثيرا من الدول لم تلتزم كان خاصا أو عاما كما نصت المعاهدة على الزام الدول اعطاء الأقليات الحق بهذه الوعود وخاصة إيطاليا حيث أنها لم تعط الأقلية الألمانية في التيرول الجنوبي ولا الأقلية السلافية في تريستا حرية تعليم لغتها ، وهكذا مع بقية الدول ففرنسا تبدي وجهة نظرها بأن المواطن سواء كان فرنسي الأصل أو من الأقلية الألمانية يجب أن يتسلح للعمل في فرنسا وذلك بأجادة اللغة الفرنسية فإذا جعلت اللغة الفرنسية لغة إضافية فان المواطن لن يتسلح لمواصلة الحياة الفرنسية وهكذا .

أما الأقليات الدينية فليس لها نفس الأثر الذي للأقليات اللغوية الا في مناطق محدودة من العالم أهمها الأقلية البروتستانتية في أيرلندا والأقلية الارثوذكسية والأقلية اليهودية في بولندا والأقلية الارثوذكسية في البانيا . والتي تقوم في وسط محط اسلامي حيث تبلغ نسبة المسلمين حوالي ٧٠٪ من مجموع سكان البانيا .

#### تبادل الأقليات :

بدأت الدولة العثمانية بأول اقتراح لتبادل الأقليات عام ١٩١٣م وكان الهدف منه في ذلك الوقت هو التخلص من الأقليات المسيحية خوفا من اقتطاع جزء من أراضيها واعطائه للدول المجاورة بسبب هؤلاء الأقليات التي تعيش في جسم الدولة . غير أن اقتراحها كان حبرا على ورق حتى بعد انتهاء الحرب العالمية الأولى وحينما تم الاتفاق بين كل من تركيا واليونان على التبادل الاجباري لجزء من شعبيهما عام ١٩٢٣ م معتمدين على القوارق الدينية حيث كان باليونان ٣٥٥٦٣٥ تركي مسلم بينما كان عدد اليونانيين

المسيحيين فى تركيا ١٥ مليون نسمة وبهذا الاتفاق أُجبرت الأقليات فى كلا البلدين على مغادرة منازلهم وترك أعمالهم والهجرة الى الوطن الأسمى دون أن يكون لديهم الوقت الكافى لبيع ممتلكاتهم وتصفية أعمالهم .

وبما أن عدد اليونانيين الذين غادروا تركيا كان أكبر من عدد الأتراك الذين غادروا اليونان فلقد كانت خسارة اليونانيين كبيرة . ويرى بعض الكتاب أن سوء التفاهم بين الشعبين التركى واليونانى فى الوقت الحاضر وعدم مقدرتهم الوصول الى حل نهائى لمشكلة قبرص انما تعود الى هذه الحقبة من الزمن . ولقد تبع هذه الحركة البشرية الدولية حركات مماثلة بين بعض الدول فلقد تبادلت اليونان وبلغاريا الأقليات حيث غادر بلغاريا الى اليونان ١٠١٨٠٠ يونانى مقابل ٥٢٨٩١ بلغارى ولقد كانت هذه الهجرة منظمة وعض فيها جميع أفراد الشعبين عن ممتلكاتهم .

أن أهم تبادل سكانى تم بعد الحرب العالمية الثانية كان بين الهند وباكستان ويقدر الخبراء بأن حوالى سبعة ملايين هندی هاجروا الى الهند مقابل خمسة ملايين مسلم باكستانى هاجروا الى الباكستان .

أن تبادل الأقليات ليس بالحل الأنسب لمعالجة مشاكل الشعوب الا اذا تم بشكل منظم يعطى الفرد المغادر التعويض المناسب والمرضى كما أن على الدولة المستقبلية أن تهيء البرامج الضرورية لتوفير الراحة التامة والعمل المناسب لهؤلاء القادمين وهذا ما يصعب تحقيقه فى كثير من الحالات لأن ارضاء الجميع ليس بالأمر السهل .

فما لا شك فيه أن التبادل الارتجالى للشعوب انما ينتج عنه مشاكل جمة لكلا الدولتين وخاصة أولئك الضحايا الذين سوف يدفعون الثمن غاليا نتيجة لقرارات سياسية . وغالبا ما ينتج عن هذا التصرف شعور بالعداء بين الشعبين والأفضل من هذا وذلك أن لا تكون هناك حاجة الى التبادل وأن تتبع لكلا الدولتين سياسة حكيمة فى اعطاء الأقليات جميع الامتيازات التى يتمتع بها شعبها وأن يعيشوا فى سلام وأمن .

#### اللاجئون ومشكلاتهم :

منذ الحرب العالمية الأولى ازدادت نسبة أولئك الذين أُجبروا على ترك

بلادهم وأملاكهم لأسباب سياسية واقتصادية وحرية فلقد بلغ عدد الذين هاجروا منذ ذلك الوقت حتى الآن ما يزيد عن خمسين مليوناً من اللاجئين في مختلف أنحاء العالم كان أهمها هجرة الألمان الذين أُجبروا على مغادرة كل من تشيكوسلوفاكيا وبولندا عام ١٩٤٥ م . هذا بالإضافة الى أن الاتحاد السوفيتي قد أُجبر البولنديين والفنلنديين على مغادرة الأجزاء التي احتلها .

وكان الجزء الأكبر من اللاجئين الذين غادروا اوطانهم أثناء الحرب العالمية الثانية حينما تقدمت الجيوش الروسية نحو الغرب وعندما اتبع هتلر سياسة التمييز العنصرى ضد الشعوب . ومعظم هؤلاء اللاجئين الأوربيين قد وجدوا من يستقبلهم بصدر رحب . فاللاجئون الألمان استقبلتهم ألمانيا الفيدرالية والبولنديون استقبلتهم بولندا والفنلنديون استقبلتهم فنلندا علما بأن هذه الاستقبالات لم تكن سهلة وميسورة لقد واجهت الدولة المستقلة العديد من المشاكل لتؤمن لهم سبل الحياة الكريمة والعيش الرغيد .

وفى الواقع ان دمج اللاجئين فى شعب الدولة المستقبلة ليس بالأمر الهين الذى يتصوره الانسان وخاصة اذا كانت تلك الدولة تعاني من نقص فى مواردها الاقتصادية وزيادة فى سكانها . هذا الوضع ينطبق على اللاجئين الفلسطينيين عندما أُجبرتهم اسرائيل على ترك أراضيهم ومغادرة البلاد إذ يقدر عدد اللاجئين العرب الذين غادروا منازلهم عام ١٩٤٧ بأكثر من مليون فلسطيني توزعوا على الدول العربية على النحو الآتى : (١)

الدولة	عدد اللاجئين
الأردن	٥٧٠٠٠٠
لبنان	١٢٥٠٠٠
سوريا	١٠٥٠٠٠
قطاع غزة	٢٤٠٠٠٠

هؤلاء اللاجئين حافظوا على وحدتهم وتمسكوا بشخصيتهم المستقلة كفلسطينيين وعاشوا فى أسوأ الظروف الطبيعية تحت رحمة الحسنة والتبرعات التى تعطى اليهم سواء من اخوانهم العرب أو من المنظمات الدولية

1. New York Time, May, 21. 1930Y.

مفتظرين العودة الى وطنهم وديارهم وحتى أولئك الذين غادروا مخيمات اللاجئين للعمل في الدول المجاورة لم يندمجوا مع شعوب تلك الدول . بل بقيت لهم شخصيتهم المميزة يحافظون عليها بانتظار يوم العودة .

لم يلق اللاجئين العربى الاستقبال الحافل الذى لقيه زميله الأوروبى وربما يرجع السبب فى ذلك أن اللاجئين الفلسطينيين مزارع فى الدرجة الأولى ترك اراضيهم الخصبة ليحل فى صحراء قاحلة مزدحمة بسكانها . فالأراضى شاسعة ولكن توفر مصادر المياه هى التى تقف فى طريق اللاجئين العربى . فاذا قارنا اللاجئين العربى باللاجيء الفنلندى فانتا نجد الأخير قد نزل بأراضى زراعية كثيرة الشبه بالأراضى التى غادرها كما أنه وجد أخوة له فى الوطن الجديد أراضيهم لتوطين القادمين . ان هذا الشعور النبيل متوفر لدى الفلاح العربى شاطروه لقمة العيش . فمعظم الفلاحين الفنلنديين اقتطعوا أجزاء من ولكن ما حيلته اذا كانت أراضيهم لا تقى بحاجة أولاده وذويه .

الى جانب اللاجئين العرب فان هناك ما يزيد على مليون لاجيء هاجروا من الصين الى تايوان وهنبا كنج يعانون الكثير من قلة العمل كما أن هناك ٢٠٠٠٠٠ لاجيء مجرى تركوا ديارهم أمام الغزو الروسى عام ١٩٥٦ غير أن هؤلاء اللاجئين وجدوا من يستقبلهم فى أوروبا الغربية والولايات المتحدة لأسباب سياسية وبهذا يمكن أن نقسم اللاجئين الى قسمين :

#### اللاجئون لأسباب سياسية :

وهؤلاء تركوا أوطانهم لأن أفكارهم السياسية لا تتماشى مع الأفكار السياسية السائدة فى الدولة فالعرب الذين غادروا اسرائيل لم يكن هدفهم سوى الهروب من النظام القائم على تهويد الدولة الاسرائيلية والخوف من الاضطهاد والقتل وخاصة وأنهم رأوا المذابح فى دير ياسين وغيرها وعدم مساواة العرب باليهود ، وكذلك الصينيون الذين هربوا الى هنج كنج لم يكن هدفهم سوى الهروب من النظام الشيوعى وهكذا يمكن أن يدخل ضمن هذا اليهود الذين هربوا أمام الاضطهاد الألمانى لكونهم يدينون بدين يهودى وكونهم ينتمون الى سلالة معينة ، والمجريون الذين هربوا أمام الغزو الشيوعى للمجر لأن أفكارهم السياسية لا تتلائم مع أفكار ومبادئ الغازين . والأمثلة على هذا النوع من اللاجئين كثيرة .



### الملاجئون لأسباب غير سياسية :

هناك أسباب ثقافية وحضارية تدعو العديد من الناس الى مغادرة اوطانهم • فبإمكاننا أن نطلق على اللاجئين الهنود واللاجئين الباكستانيين بأنهم لاجئون قوميون لأنهم غادروا بمحض ارادتهم رغبة في الانضمام الى قوميتهم وعدم الرغبة في أن يعيشوا أقليات في وسط غريب ، فهؤلاء اللاجئين لم يجبروا على مغادرة البلاد وإنما شعورهم القومي والثقافي والحضاري هو الدافع القوي لمغادرتهم وجعلهم لاجئين •

قد يجلب اللاجئين الخير والرفاهية الى سكان الدولة التي ينزلون بها اذا كانوا يحملون خبرات وتجارب طويلة يمكن الاستفادة منها • فلولا اللاجئين الألمان الذين قدموا من أوروبا الشرقية لما تقدمت ألمانيا الغربية تقدما سريعا وخاصة اذا كانت الدولة التي أتوا اليها في حاجة الى أيدي عاملة ماهرة وفتية وأن مصادرها الاقتصادية لم تستغل الاستغلال اللازم ، وكان هؤلاء اللاجئين ممن تتوفر فيهم شروط اليد العاملة الفنية المنتجة •



## الفصل السابع

### القوة

من الصعب تعريف القوة لأن للفظ استعمالات مختلفة . ففي ميدان الرياضيات تعقب القوة ناتج ضرب الرقم باستمرار في نفسه . أما في ميدان الفيزياء فإن القوة تعني معدل انتقال الطاقة في عمل احدى الكائنات . أما في ميدان العلاقات الإنسانية فإن القوة تعني القدرة على احداث الآثار المرغوب فيها . وهي بهذا يصبح ميدانها التأثير على عقول وتصرفات الآخرين . أما في المفهوم العسكري فإن القوة تعني القدرة على شن الحروب وانجاحها غير انه يجب ان نلاحظ ان التعريف العسكري قد تغير مفهومه في العصر الحاضر نتيجة لأختراع القنابل الذرية والهيدروجونية وامتلاك عدد كبير من الدول لها وهذا يعنى ان القوة أصبحت القدرة على الردع المتبادل بين الدول النووية . غير ان القوة العسكرية لا زال لها اثرها في العلاقات الدولية وأن الدبلوماسية الناجحة هي تلك الدبلوماسية التي تصاحبها المدافع والطائرات المتطورة . وهنا يجب ملاحظة انه من الصعب تقدير قوة دولة من الدول ما لم تكن تلك الدولة تستعمل قوتها الفعلية في زمن ومكان معينين أما تقديرات القوة في وقت السلم فما هي . الا امكانية الدولة المحتملة أو مدى قدرة الدولة على استخدام قوتها . وعند الكلام عن قوة الدولة يجب ان نضع في اعتبارنا القوة النسبية لمغيرها من الدول المنافسة أو المعادية فاذا ما قلنا ان عدد سكان المملكة العربية السعودية سبعة ملايين نسمة مثلاً فان هذا العدد لا علاقة له بمعنى القوة الا اذا قارنا بين قوة المملكة العربية السعودية السكانية وبين جيرانها من الدول كما ان العدد المطلق لا يعطى فكرة واضحة عن قوة الدولة الا اذا حللناه بالمقارنة بين سكان المملكة العربية السعودية وغيرها تكون أفضل لو حللنا اعداد السكان ووزعناهم بين فئات السن المختلفة والجنس والمهارات المتنوعة ومستوى التعليم كما ان عدد الطائرات التي تمتلكها الدولة لا يعنى كثيراً اذا لم يعرف مدى وسرعة الطيران وقدرة الطائرة على حمل الأسلحة والذخيرة كما ان عناصر القوى تتشابه مع بعضها البعض فلا يمكن ان تفضل عاملاً من عوامل القوى عن غيره من العوامل الأخرى فمثلاً القوة العسكرية وحدها لا تكفى اذا لم تكن خلفها عدد من السكان الكافي لتجنيدهم وقت اللزوم واذا لم يكن خلفها تطور تقنى وصناعى يستطيع ان يعوض الجيوش عما خسرتة في المعركة كما اننا نلاحظ ان الكثرة أو القائض في بعض عناصر

القوى قد لا يؤثر كثيرا بل العكس قد تظهر له عيوب فمثلا ازدياد عدد سكان الصين والهند قد يكون عنصر قوة فى وقت الحرب ولكن من ناحية اخرى قد يكون عنصر ضعيف حيث تعجز كل من الدولتين عن تزويد سكانها بحاجتهم من الغذاء والملبس والشئون الصحية .

وقد تمتلك دولة من الدول بعض المعادن الاستراتيجية الهامة والتي تساهم مساهمة فعالة فى قوة الدولة وقد يؤدى امتلاكها لهذا المعدن الى تنافس الدول الكبرى للحصول عليه ويصبح المعدن فى هذه الحالة عبئا على الدولة قد يجلب لها الاستعمار ويعمل على اضعافها . بالاضافة الى ما تقدم يصبح مدى كفاءة الشعوب فى استخدام القوى امرا حيويا فقد يمتلك أحد الجيوش أسلحة متطورة لا يمتلكها عدوه غير أن كفاءته فى استخدامها رديئة قد يجعل جيش العدو بما يملك من أسلحة غير متطورة يسيطر على الموقف ويهزم الجيش الذى يملك أسلحة متطورة .

كما ان عناصر القوى تتغير يوما بعد يوم ففي يوم من الأيام كان الفحم يعتبر أحد عناصر القوى الرئيسية أما اليوم فان البترول قد حل محله فى كثير من الاستخدامات بينما قلت أهمية الفحم نوعا ما وقد تشاهد فى المستقبل تطور مقننة الطاقة الذرية واحلالها محل البترول وبهذا تقل أهمية البترول كمصدر من مصادر القوى كما أن الصواريخ الموجهة وعابرة القارات قد قللت من أهمية الطائرات كمصدر من مصادر القوى وهكذا تغير عناصر القوى بواسطة التطور التقنى واختراع أسلحة جديدة تحل محل الأسلحة القديمة وحتى الاستعداد للحرب قد تغير حتى أصبحت حروب المستقبل تدار بالازارير من غرفة واحدة فهناك فرق كبير بين قاذفة القنابل والتي تحتاج الى بضع ساعات لتكون مستعدة للقتال والقاذفة المستعدة للاقلاع والقاذفة الموجودة فعلا فى الجو . واصبحت الحروب الحديثة حروبا مباغتة فلا قيمة للطائرة الموجودة على الأرض إذ أنه قد لا تستطيع أن تحلق فى الجو قبل أن تضرب فى مكانها ولهذا فعند تحليل عناصر القوة يجب أن لا ينظر الى الماضى فقط أو الى الحاضر بل يجب أن ينظر الى ما يمكن أن يكون فى المستقبل . وعند تقدير قيمة دولة ما يجب أن تكون التقديرات دقيقة وأن يراعى عامل الزمن بالدرجة الأولى فمثلا لو قارنا بين عدد الصواريخ عام ١٩٥٠ وعام ١٩٦٠ وعام ١٩٧٠ وعام ١٩٧٥ لوجدنا أن النتائج مختلفة فعدد الصواريخ التى تمتلكها دولة ما قد تغير وعدد الدول التى تمتلك الصواريخ قد تغيرت

أيضا وهنا يجب أن ننظر الى عدد الصواريخ وعدد الدول المحتمل أن تمتلك صواريخ ذرية فى المستقبل والتي قد تكون قد طورت صواريخها بطرق سرية فتغير موازين القوى وقت الحروب .

والخلاصة أنه لتقدير قيمة الدولة يجب مناقشة بعض العناصر الرئيسية كالسكان والظروف الاقتصادية والتنظيم الحكومى والعسكرى والظروف الاجتماعية والنفسية على النحو الآتى :

### ١ - السكان :

مما لا شك فيه أن هناك علاقة وثيقة بين حجم السكان وقوة الدولة وأن أى زيادة فى عدد السكان إنما تعنى زيادة فى قوة الدولة البشرية فى المستقبل وعلى سبيل المثال نجد أن الزيادة السكانية الكبيرة التى تمت فى غرب أوروبا خلال القرون الثلاثة الماضية فلولا ذلك النمو وتلك الزيادة لما كان للنفسوذ الأوروبى أية سيطرة على معظم دول العالم الثالث . ولولا ذلك النمو لما انتشرت الثقافة الأوروبية فى جزء كبير من سطح الأرض . ولولا أن عدد سكان الاتحاد السوفيتى يقرب من ٢٥٠ مليوناً وعدد سكان الولايات المتحدة البالغ أكثر من ٢٠٠ مليون نسمة لما أصبحت هاتين الدولتين عظيمتين ويجب أن نتأكد هنا أن عدد السكان وحده لا يكفي الا اذا اقترن بالتقدم العلمى والصناعى فالثقافة الغربية لم تنتشر الا بقيام الثورة الصناعية فى أوروبا وما صاحبها من تقدم فى العلوم الحديثة والتقنية والتي أدت أيضا الى الزيادة فى اعداد السكان فى أوروبا فى خلال القرون الثلاثة الماضية والى قيام امبراطوريات استعمارية وخاصة البريطانية والفرنسية ولا يتصور أن أى زيادة مماثلة فى سكان آسيا وأفريقيا وأمريكا اللاتينية سوف تؤدى الى نفس النتيجة أو نتائج مقاربة . وهنا يجب أن نلاحظ القدرة الانتاجية للدولة فاذا زاد سكان دولة ما عن قدرتها الانتاجية فقد يكون عائقا لتقدم الدولة ورفقيها واذا نقص عدد السكان عن قدرة الدولة الانتاجية فقد يكون عائقا لتقدم الدولة وتقدمهم وفى هذه الحالة فإنه يجب مراعاة مساحة الدولة وحجم سكانها ومدى كفايتهم الانتاجية وقدراتهم العلمية . حقيقة أنه كلما زاد حجم السكان كان خيرا وبركة على الدولة وخاصة بالنسبة للمجيشوش أو القوات المسلحة والتي تحمى حمى الدولة من الاعتداءات الخارجية فاذا ما قامت حرب فلا شك أن الدولة صاحبة الكثرة العددية يصبح لديها القوة فى تدعيم

جيوشها وتعويض ما تفقد من جنود في معركة النضال هذه الميزة لا تتوفر للدول ذات الأعداد المحدبة .

بالإضافة الى ما تقدم فإن حجم السكان يعطي الدولة فرصة تعدد الكفاءات أما إذا انخفض حجم السكان فإن فرصة الحصول على الكفاءات سوف تقل ويرتفع أجر العامل وهذا بدوره يزيد نصيب العمل في تكاليف الانتاج فلقد بلغت نسبة أجور العمال في بعض الدول ما يزيد عن ٥٠٪ من تكاليف القيمة المضافة للانتاج نظرا لندرة العمال الفنيين من أجل ذلك تحاول الدول المتقدمة تقنيا أن تحل الآلة محل اليد العاملة في كثير من الصناعات . تحاول الدول العربية انتهاز سياسة الحد من نمو السكان ويرجع السبب في ذلك الى الاهتمام بمستوى المعيشة بالرغم من أن هذا الحد قد يقلل من قيمتها الحربية ومقدرتها الصناعية إلا أنها تعوض هذا النقص باختراع أسلحة متطورة لا تحتاج الى أعداد كبيرة من الناس وإنما تحتاج الى عقول مفكرة في المرتبة الأولى .

ان الأرقام المجردة للسكان لا تعطينا فكرة واضحة عن السكان بل يجب معرفة أولئك الذين وصلت أعمارهم بين سن العشرين والخامسة والثلاثين فهؤلاء هم الرجال الذين تعتمد عليهم الدولة في انتاجها وهؤلاء هم القادرون على حمل السلاح وهنا يطرا سؤال آخر وهو مدى استخدام النساء في الانتاج وحمل السلاح فإذا قارنا بين الاتحاد السوفيتي والمانيا نجد ان السوفيت استخدموا النساء في الانتاج وحمل السلاح خلال الحربين العالميتين بينما لم يستخدمهن الألمان وكذلك الحال بالنسبة للحروب بين العرب واليهود ففي الوقت الذي يقوم فيه نساء اليهود بالاشتراك الفعلي في كل من الانتاج وحمل السلاح فإن النساء في الجانب العربي لم يؤديين نفس الدور وربما يرجع السبب الى توفر القوة البشرية بين العرب . يضاف الى ذلك النظر الى مستوى النساء التعليمي والتقني فقد تحل النساء محل الرجال في بعض المجتمعات في كثير من الأعمال الفنية وخاصة وقت الحروب إذا أعددن ودرين مسبقا للقيام بتلك المهام بينما تلقى مجتمعات أخرى مشاكل جمة بالنسبة لمن يحل محل الرجل إذا كانت الحاجة ماسة الى أخذه الى ميدان المعركة .

## ٢ - الظروف الاقتصادية :

هناك علاقة وثيقة بين الجغرافيا والاقتصاد والسياسة فالجغرافيا توجه

الاقتصاد والاقْتِصاد يوجه السياسة وأخيرا يأتي دور الجغرافيا العسكرية والتي تبدأ حينما تنتهي السياسة بطريق مغلق فتفتح لها الأبواب وتمهد لها الطريق للمسير قدما بالمجتمعات البشرية نحو مستقبل أفضل ويتدخل الاقتصاد ليس فقط لقيادة الدول والمجتمعات نحو حياة أفضل وقت السلم وإنما يلعب دورا هاما في تقدير قيمة الدولة وقت الحرب . فمن خلال معرفة الناتج القومي الكلي للدولة ومعرفة دخل الفرد يمكن اعطاء فكرة واضحة عن مستويات المعيشة بين الدول وهذا ينمكس على مدى رضا أو عدم رضا الأفراد الذين يعيشون داخل الدول عن نظمهم الاقتصادية . وللمعرفة قوة الدولة يمكن دراسة إنتاجها الفعلي وقدرتها على الانتاج وقت اللزوم كما يجب أن يراعى الموارد الطبيعية للدولة ومدى الاكتفاء الذاتي لها كما يجب ملاحظة القدرة على امكن الوصول للموارد الخام وقت السلم وقت الحرب ومعرفة ما اذ كانت الدولة تقوم بتخزين جزء من وارداتها للاحتفاظ به لأوقات الحروب ومقدار المخزون لديها من الموارد وهل بإمكانها لو توقف استيراد الموارد الهامة والضرورية والتي تؤثر على سير الحروب أن يكتشف أو تخترع بديلا لتلك المادة من زانجل ذلك أخذت الدول الكبرى والصغرى تبذل جهودها حتى يكون لديها اكتفاء ذاتي في الموارد الرئيسية ويرتبط معيار القوى بمدى سد الحاجة من السلع المصنعة ولهذا اتجهت جميع الدول وخاصة الدول النامية نحو التصنيع حتى تستطيع أن تزود جيوشها بالأسلحة اللازمة لها كما تزودها بما ينقصها أو ما يفقد منها وقت الحروب .

### ٣ - التنظيم الحكومي والعسكري :

لا شك أن للتنظيم الحكومي أثارا قوية على كيان الدولة فقد يرتبط قوة الدولة بالأفراد الذين يديرون الحكم فيها وينفوخ النظام الذي يسود بها فقد يتولى الحكم أشخاص اقوياء ويمتسون في الشؤون السياسية الداخلية منها والخارجية يتمعون ببعد النظر خصوصا في مصالح بلادهم فيصبحون من أكبر مصادر القوة في بلادهم ويخشاهم العدو الذي يريد ان يستنزف موارد تلك البلاد وهنا يبدأ الصراع بين المستعمر وبين الحكومات القوية فيعمل على ازلتها ولو أدى الأمر الى اختلالها عسكريا وتغيير الأفراد ثم سحب قواته مرتثانية وقد يلجأ المستعمر الى ابقاء قواته في تلك الدول لتحمي الأفراد الموالين له . لقد رأينا اكتساح القوات السوفيتية لكل من المجر وتشيكوسلوفاكيا وكيف انها استطاعت إسقاط الحكومة وتنصيب حكومة جديدة ثم سحبت

بعض قواتها: يعد أن حققت أهدافها ومن الأمثلة الأخرى الصراع الذي حدث في فيتنام. وكيف أراد الغرب إبقاء حكومة فيتنام الجنوبية بينما سعى الفيتناميون الشماليون إلى إلزمتها .

وينبغي أن نشير هنا إلى أن الأمثلة على قوة الأفراد الذين حكموا دولهم ثم أُجبروا على الإبتعاد عن مناصب الحكم كثيرة ومتعددة لا يتسع المجال إلى نكرها جميعا كما يؤثر نوع النظام السائد على قوة الدولة فإذا كانت الدولة موحدة ومنظمة حضاريا وثقافيا وإن جميع أفراد شعبها يثقون في حكومتهم وفي قراراتها فإن ذلك سوف يعطى الدولة حرية التصرف السريع واتخاذ القرارات اللازمة وقت اللزوم دون الرجوع إلى أخذ موافقة الشعب أما إذا كانت الدولة تتكون من عدد من القوميات أو الأقلية القوية والتي تريد أن تشارك وأن يؤخذ رأيها في جميع القرارات فإن ذلك سوف يؤخر اتخاذ القرار السريع وقت اللزوم وحتى لا يتفكك الصف الداخلى وعلى سبيل المثال تطالب الأقلية الكردية بالعراق والأقلية الناطقة باللغة الفرنسية في كندا بمساواتهم ومشاركتهم في الحكم وأنهم لا بد وأن يساهموا في أى قرار. تتخذة الدولة - هذه المعارضة الداخلية قد تعوق الدولة وتمزقها. وتضعف قواها أمام القوى المعادية لها .

أما بالنسبة للقوى العسكرية فتتلخص في ثلاثة عوامل أولها القوى الرادعة وتتمثل في امتلاك الدولة لأسلحة ذرية تهدد بها منافسيها أو أعداءها وثانيها الأسلحة التقليدية وأخيرا إستراتيجية للدولة العسكرية والتي بواسطتها تشعر أعداءها بقوتها وقدرتها على تنفيذ رغباتها . ويعطى الدخل القومى للدولة أو الناتج القومى الكلى ونسبة ما تخصصه الدولة للجانب العسكرى فكرة عن مدى قوتها العسكرية فمثلا هناك دول تخصص ١٠٪ من ميزانياتها لميزانياتها لشئون الدفاع بينما توجد دول أخرى تخصص ١٥٪ من ميزانياتها لشئون الدفاع وتزداد هذه النسبة إلى أن تصل إلى ٥٠٪ فى بعض الدول وفى بعض الظروف وهنا يجب معرفة الدخل القومى وما صرف على برامج الدفاع ومدى استمرارية تلك النسب لمعرفة مدى قوة الدولة فإذا كان دخل الدولة صغيرا فإن تسليحها سوف يتلاءم ودخلها أما إذا كان دخل الدولة كبيرا فإن ذلك ينعكس على قدرتها على التسليح فمثلا لو خصصت دولة صغيرة خمسين فى المائة من ميزانيتها على برامج الدفاع فقد لا يؤثر فى ميزان القوى العالمية بقدر ما يؤثر لو رفعت الولايات المتحدة أو الاتحاد



السوفيتى حصة برامج الدفاع وهنا يجب مراعاة القدر الكافى من التسليح فاذا كانت كلتا القوتين العالميتين وهما الولايات المتحدة والاتحاد السوفيتى يمتلكان فى مستودعاتهما أسلحة ذرية وتقليدية كافية لدمار العالم فان الزيادة فى برامج التسليح لن يكون لها أهمية كبيرة بقدر ما يكون الاهتمام لو قامت دولة من دول أوروبا وأخذت تشحن مستودعاتها بالأسلحة الذرية والتقليدية والذي قد يترتب عليه اختلال توازن القوى فى المنطقة وكذلك الحال بالنسبة لبقية أجزاء العالم .

#### ٤ - الظروف النفسية والاجتماعية :

ان ايمان الشعب بقضية بلاده لها أهمية كبرى فى قوة الدولة لأن هذا الايمان يرفع الروح المعنوية لدى الأفراد وبما أن أفراد القوات المسلحة هم أفراد الشعب فان ارتفاع الروح المعنوية يعتبر من أهم المسائل التى تؤثر على قوة الدولة أما اذا كان الشعب لا يؤمن بالقضية التى تحارب من أجلها الدولة فان الهزيمة سوف تكون من نصيب الدولة .

من أجل ذلك أخذت الدول تكون ما يعرف باسم الشخصية القومية التى يعرف بواسطتها ذلك الشعب فى الأوساط الدولية فمثلا خلال القرن السابع عشر عرف الانجليز بانهم أكثر الشعوب مشاعية بينما عرف الألمان بانهم أكثر برودا ومنطقية وحبا للسلام غير أن هاتين السمعتين قد تغيرتا من خلال الحروب العالمية فكل دولة فى الوقت الحاضر تحاول أن تخلق لنفسها سمعة لأن السمعة الحسنة تعتبر عنصرا من عناصر القوة التى تساعد الدولة على الحصول على ردود فعل من الدول الأخرى وتبنى الدول سمعتها بناء على قوتها الاقتصادية والعسكرية فبعض الدول الغنية تقدم المعونات للدول الفقيرة لتكسب بها سمعة حسنة ولكى تكون تلك الدول بجانبها وقت الشدائد غير أن تجربة الولايات المتحدة بالنسبة للمساعدات الخارجية قد اثبتت ردود فعل قوية تسمى الى سمعة الدولة. فبالرغم من أن بعض الدول تحصل على معونات خارجية الا أنها تكن العداء للشعب الأمريكى وربما يرجع السبب فى ذلك الى أن الهدف من اعطاء المعونات هدف استعمارى يقصد منه ربط اقتصاد الدولة النامية الصغيرة بالدولة الكبيرة أو يقصد منه أن تفقد الدولة شخصيتها وتصبح ذيلا لتلك الدولة الكبيرة. ومن خلال تجارب الولايات المتحدة مع بعض الدول التى لا يقصد من اعطائها مساعدات

خارجية أى أهداف سياسية أو عسكرية لاحظنا أن الدولة المستقلة للمعونة تصبح دولة صديقة غير أن الصداقة مرتبطة باستمرار المعونة فإذا ما توقفت لأى سبب من الأسباب فإن تلك الدولة تتحول الى دولة معادية وينعكس الهدف الرئيسى من اعطاء المعونة الذى يتمثل فى محاولة كسب سمعة طيبة لدى شعوب للدول .

#### ٥ - توزيع القوى العالمية :

يوجد فى العالم حاليا ما يقرب من ١٤٠ دولة مستقلة يختلف بعضها عن البعض الآخر من حيث المساحة وحجم السكان والموارد الاقتصادية والثقافية والتقنية وأكبر الدول مساحة هو الاتحاد السوفيتى وأكثرها سكانية هى الصين وبعض الدول لديها من الموارد الاقتصادية ما يؤهلها لأن تكون قوة عالمية بينما البعض الآخر لا يملك أى من الثروة أكثر من توفير وسائل معيشية فى مستوى الكفاف كما أن هناك عددا من الدول التى لا تستطيع أن تعتمد على نفسها وإنما يتبع لدول أخرى نظرا لعدم توفر الخبرات السياسية والإدارية والفنية بها . ولقد ظهر فى العالم قوتان عالميتان هما الولايات المتحدة والاتحاد السوفيتى ونلاحظ أن هاتين الدولتين استمدتا قوتهما من توافر المساحة والسكان والموارد والثقافة والتقنية . ونتيجة لظهور هاتين القوتين لم يجد بقية العالم أمامه الا أن ينضم الى أحدهما سواء عن رغبة أو عن رهبة ويتمثل هذا الانضمام فى شكل تحالف أو تعاطف أو أن يلتزم بسياسة جديدة وهى ما عرفت باسم سياسة الحياد . غير أن سياسة الحياد انقسمت أيضا الى قسمين أحدهما سياسة الحياد الإيجابى والذى بموجبه تجنبت الدول الدخول فى الصراعات العالمية لكلا الكتلتين وثانيهما الحياد العدوانى الذى بموجبه تفرض الدولة تحديات لأحد الدول الكبرى أو كليهما وذلك بالانضمام الى إحدى الدول الكبرى ضد الآخر للحصول على امتيازات فإذا ما وجدت نفسها أنها تورطت مع إحدى الكتل انقلبت عليها وانضمت للكتلة الثانية غير أن خوف الدول من الوفاق بين الدولتين العملاقتين وسيطرتها على العالم دفع بعض الدول الى التجمع وتكوين مراكز قوى جديدة فى العالم فمثلا إذا ما تكاملت الوحدة السياسية لدول السوق الأوربية المشتركة فإن القوى الكامنة فى السوق سوف تفوق قوة الولايات المتحدة أو الاتحاد السوفيتى . كما قامت وحدات أخرى اقتصادية مثل مجموعة دول

البنلوكس ( بلجيكا - هولندا - لوكسمبرج ) والاتحاد الاسكندنافي في اوربا ، وعسكرية مثل منظمة حلف شمال الأطلسي ومنظمة الحلف المركزي ومنظمة حلف جنوب شرق اسيا ومنظمة حلف وارسو ، وسياسية مثل منظمة الوحدة الأفريقية ومنظمة الجامعة العربية ومنظمة الدول الأمريكية وغيرها . غير أن الوحدات الاقتصادية والسياسية والدفاعية يعترضها العديد من العقبات أهمها اثنائية القوى الوطنية أو قوة الشعور القومي للدول الصغيرة . دون النظر إلى المميزات التي تحصل عليها الدولة من تحالفها مع دول أخرى فكلما كانت الدولة كبيرة كانت القوة التي تعترضها أعظم ولإلقاء مزيد من الضسبوء على مراكز القوى اليك عرض موجز عنها في العالم على النحو التالي :

#### ١ - أمريكا الشمالية :

تعتبر قارة أمريكا الشمالية من أكبر مراكز القوى في العالم نظرا لما تتمتع به من تنوع في الثروات الاقتصادية وكثرة عدد السكان بها والذين يعملون على استغلال ثرواتهم وخاصة وانهم يتمتعون بارتفاع مستوى التعليم والتقنية وارتفاع مستوى دخل الفرد . تتميز أمريكا الشمالية بوجود دولتين صديقتين هما الولايات المتحدة وكندا . وتوجد مراكز القوى في القارة الأمريكية الشمالية في موقعين أساسيين :

١ - المركز الأول ويوجد في الشمال الشرقي من القارة وخاصة حول البحيرات العظمى وعلى طول نهر سنت لورنس وفي هذا الجزء من العالم تتركز القوى الصناعية حيث توجد حقول الايلاش التي تضم أهم مصادر الفحم الحجري في العالم كما أن مصادر الحديد تتوفر بكميات كبيرة في الجهة الغربية من البحيرات وعلى الفحم والحديد قامت المنطقة الصناعية حول البحيرات ويتميز شمال شرق أمريكا الشمالية بوجود المساقط المائية والتي تقع على امتداد منحدرات جبال الايلاش وروافد نهر سنت لورنس ويتمثل أهم هذه المساقط في شلالات نياجرا العالمية والتي تقع على الحدود الأمريكية الكندية . وتتميز هذه المنطقة بالإضافة إلى وجود الفحم والحديد والقوى الكهربائية بوجود شبكة من السكك الحديدية والطرق البرية المعبدة تعبيدا ممتازا والأنهار والقنوات وتستطيع السفن المحيطية أن تسير في نهر سنت لورنس إلى البحيرات العظمى والمدن الصناعية المترامية على طول شواطئها

البحيرات . كما يتميز شمال أمريكا الشمالية باعتدال مناخه الذى جذب السكان اليه حتى أصبحت المنطقة من اكبر مناطق العالم ازدهاما بالسكان الذين يتمتعون بالحركة والنشاط وارتفاع مستوى المعيشة . وقد وفر هذا الازدهام السكانى الأيدى العاملة الفنية وغير الفنية وأوجد سوقا واسعة للمنتجات الصناعية . فاذا أضفنا الى العوامل السابقة توفر رأس المال حيث توجد مراكز البنوك والمالية العالمية وقرب المنطقة من المحيط الأطلسى الشمالى والذى يربط المنطقة بشمال غرب أوروبا فان مما يعيب شمال شرق أمريكا الشمالية أنها تمثل هدفا سهلا للطائرات الصواريخ المعادية كل ذلك قد يؤدي الى أخطار جسيمة اذا ما تعرضت البلاد الى هجوم مفاجيء أو غير مفاجيء والجدير بالذكر أن تركيز جميع عناصر القوى فى مكان واحد له ميزة اقتصادية فى وقت السلم ولكنه يعتبر من المساوئ الدفاعية الكبرى وقت الحرب ولذلك عملت الولايات المتحدة شبكة من الرادارات والصواريخ الاعراضية القوية والدقيقة بحيث تخفف التلف الذى يمكن أن تتعرض له البلاد .

٢ - أما مركز القوى فيتركز فى البرارى الشاسعة حيث تتنوع المنتجات الزراعية وخاصة القمح وحيث تمتد نطاقات القمح من الحدود الكندية غرب البحيرات العظمى والى قرب ساحل خليج المكسيك وهناك تتمدد النطاقات الزراعية حيث يتركز نطاق القمح الربيعى فى أقصى الشمال يليه جنوبا نطاق القمح الشتوى والى الشرق من نطاق القمح يأتى نطاق الذرة وهنا تتنوع المنتجات حيث يتركز الرعى التجارى أو تربية الحيوانات . والى الجنوب من نطاق الذرة يقع نطاق القطن ثم يليه جنوبا نطاق الأرز وقصب السكر . أما بالنسبة للفواكه والخضر فتتركز فى كل من فلوريدا وكليفورنيا ولهذا لم يبق من الأراضى الأمريكية سوى جبال الروكى وبها تتكدس الثروات المعدنية والغابية والحيوانية فمركز القوى لا يتركز فى الموارد الاقتصادية والبشرية فى القارة الأمريكية فحسب وإنما يتركز فى المستوى الرفيع الذى وصل اليه الشعب الأمريكى من تقدم فى مجالات العلم والتكنولوجيا . بالإضافة الى مستوى المعيشة الذى يعتبر من أرقى المستويات فى العالم هذا من الناحية الاقتصادية أما من الناحية الاستراتيجية فان القارة تنتج أكثر قدر من الأسلحة المختلفة سواء النووية منها أو التقليدية ومن الملاحظ أن الشعب الأمريكى لم ينتظر العدو ليصل الى القارة الأمريكية بل أقام خطوط دفاعه الأمامية على بعد الاف الأميال من أراضيه حيث أنشأ عددا من الأساطيل

الحربية ووزعها على جميع بحار العالم لتدافع عن أمريكا بعيدا عن أراضيها كما انشأ عددا من الأحلاف العسكرية في جميع قارات العالم هدفها تدمير أعداء أمريكا في مواقعهم ولم يكتف الشعب الأمريكي بكل هذه الاحتياطات بل أنه أخذ يرسل أقماره الصناعية في القضاء لتدور حول العالم لتخبره بمواقع تجمع الأعداء .

وتتمتع القارة بوحدة الثقافة بين أفراد الشعب الأمريكي وإذا كانت هناك أقلية تتكلم اللغة الفرنسية في كندا إلا أنها لا تشكل أية تهديد لوحدة وكيان القارة الأمريكية وقد ساعدت الوحدة الثقافية وقدرة الشعب الأمريكي على امتصاص الأقليات على جعله من أقوى شعوب العالم كما ساعدت على جعل مركز القوى الأمريكية من أكبر المراكز وأقواها في العالم .

ويخلص الأستاذ الدكتور جورج ب كريسى مركز أمريكا الشمالية من العالم بقوله :

« إذ كان هناك ثمة قلعة عالمية أو قلب الأرض فإن أنسب موقع لها هو أمريكا الشمالية لقد دلت التجربة في القرن العشرين على أنه لا يمكن أن تنشب حرب دون أن تتحول إلى حرب عالمية ودون مساعدة الولايات المتحدة وتمتاز هذه القارة « أمريكا الشمالية » عن العالم الجديد. بأن لها من مساحتها الكافية وشكلها المندمج وسهولة المواصلات الداخلية والموقع المتوسط والحدود الجيدة واتصالها بمحيطين تجاريين عالميين وطبوغرافيتها الملائمة ومواردها المعدنية الغنية ومناخها الممتاز وروحها الديناميكية ما يؤهلها لأن تتبوء المكانة العالمية وأن تكون قلبا للأرض ومن ثم فإن على سكانها أن يتعرفوا على مكانتها في هذا العصر الكونى (١) .

لقد كانت الولايات المتحدة في عزلة عن العالم حتى الحربين العالميتين حينما برزت. مشاكل الصراع العالمى وخاصة مع تطور قوة الاتحاد السوفيتى. كقوة عالمية وتدهور القوى البريطانية ودخلت أول معركة مع الاقتصاد السوفيتى في الحرب الباردة .

---

1. George B. Cressey "The Basic of Soviet Strength" New York, 1945, p.245.

## ٢ - الاتحاد السوفيتى :

يعتبر الاتحاد السوفيتى المركز الثانى من مراكز القوى بعد الولايات المتحدة فمن حيث الواقع الجغرافى تقع على نفس خطوط العرض التى تقع عليها الولايات المتحدة غير أن مساحتها أكبر وأن كان معظم اراضيه تغطيه الصحارى بأنواعها الجليدية أو الحارة . وتختلف تضاريس الاتحاد السوفيتى عن تضاريس الولايات المتحدة فى أن سلاسل الجبال تمتد من الشرق الى الغرب بينما تمتد سلاسل الجبال فى الولايات المتحدة من الشمال الى الجنوب وإذا وجدت سلاسل جبلية تمتد من الشمال الى الجنوب فى الاتحاد السوفيتى فما هى إلا سلاسل جبلية منخفضة سهلة الاجتياز مثل جبال الأورال . وتميز هذه المساحة بالتنوع النسبى للمناخ والتنوع النسبى للنبات وقد ساعد هذا التنوع على تحقيق ما يقرب من الاكتفاء الذاتى حيث يعتبر الاتحاد السوفيتى من أكبر الدول المنتجة للمقمح فى العالم وكذلك الحنابل بالنسبة للموارد الزراعية الأخرى وأن كان فى بعض السنين تجتاح الاتحاد السوفيتى موجات من الجفاف فتضطره الى استيراد القمح غير أن هناك سنين أخرى تجود فيها المحاصيل الزراعية ويصبح لديه فائض فى الانتاج يصدره للدول الأخرى . أما بالنسبة للموارد المعدنية فإن الاتحاد السوفيتى غنى بموارده المعدنية وقد قامت على هذه المعادن الصناعات الثقيلة والخفيفة وأصبح لدى الاتحاد السوفيتى اكتفاء ذاتى فى المعادن بأنواعها إلا ان تشتت الموارد المعدنية قد ادى الى تشتت الصناعات وخاصة بعد الحربين العالميتين إذ كانت الصناعة وتمثل المنطقة الرئيسية للصناعة فى الثلث الواقع بين البحر الأسود وبحر البلطيق وجبال الأورال والتي كانت دائما عرضة للغزو الأوروبى من الغرب . ويمكن القول أن مركز القوى السوفيتى انما يشمل بصفة خاصة المنطقة الصناعية الوسطى ومنطقة الدونياس ومنطقة الأورال وتتركز فى هذه المنطقة التى تمثل ثلث مساحة الدولة حوالى ٧٠٪ من الصناعات بينما توجد خارجها عدد من المراكز الصناعية أهمها حوض وادى كرتسك ومنطقة الكوزباس ومنطقة القوقاز ومنطقة وسط آسيا ومنطقة بحيرة بيكال ومنطقة الشرق الأقصى . ونظرا لأن الصناعات الثقيلة تعتمد على مراكز استخراج الفحم والحديد فإن أهم المناطق الصناعية تتمثل فى منطقة الدنياس فى حوض الدونتز حيث يوجد أجود أنواع الفحم وأكثرها صلاحية لصناعة فحم الكوك واللآزم فى صناعة الحديد والصلب والذى لا يبعد كثيرا

عن مناجم حديد كريفوى روج بينما تعتمد منطقة الكوزياس على علم فحم من طقتى الكزنتسك وكاراجندا وتمتاز المناطق الصناعية عبر جبال الأورال بأنها بعيدة عن الغزو الخارجى أكثر من نظائرها فى المنطقة الوسطى ومنطقة الكوزياس أو فى منطقة موسكو وليننجراد . وتعمل الحكومة السوفيتية على نشر صناعاتها حيث وصلت الى منطقة بحيرة بيكال فى أقصى الشرق من سيبيريا . وتهدف السياسة السوفيتية الى تحقيق الاكتفاء الذاتى بالنسبة لمنطقة الشرق الأقصى وخصوصاً فى الميدانين الزراعى والصناعى ولهذا الأمر أهدافه فى خطط الدفاع عن البلاد . هذا بالإضافة الى ان الاتحاد السوفيتى تحتل المرتبة الثانية فى إنتاج البترول والحديد .

ومما يعيب مراكز القوى السوفيتية أنها لا تتمتع بوسائل النقل السهلة والتي تتمتع بها الصناعات الأمريكية فاعتماد الاتحاد السوفيتى على السكك الحديدية والطرق المائية الداخلية كبير جداً بينما يعتمد على الطرق البرية بشكل أقل وتعتبر المناطق الداخلية والشمالية صعبة الوصول إليها نظراً لتجمد الأنهار والبحيرات والبحار والمحيطات من أجل ذلك يتفرض النقل للاعانة بدرجة كبيرة وخاصة فى مواسم البرد القارس هذا بالإضافة الى عدم كفاءة وسائل النقل حيث ان خطوط السكك الحديدية لا تتناسب مع المساحة الشاسعة التى يمتلكها الاتحاد السوفيتى . ولما كانت الطرق البرية غير متطورة لهذا كان اهتمام السوفيت بايجاد مخارج للتجارة عن طريق البحر البلطى والبحر الأسود والمحيط الهندى وعن طريق الخليج العربى ونتيجة لذلك يتطلع الاتحاد السوفيتى الى الاستيلاء على كل من تركيا وإيران .

كما يتميز الاتحاد السوفيتى بكبر حجم سكانه حيث يصل الى ما يقرب من ٢٥٠ مليون نسمة الا أنهم لا يتوزعون توزيعاً عادلاً فحوالى ٥/٦ السكان يعيشون فى الجزء الأوروبى اى فى مساحة تصل الى ثلث مساحة الدولة تقريباً بينما يعيش سدس السكان فى ثلثى المساحة الباقية فى الجزء الآسيوى هذا التركيز السكانى يعتمد اعتماداً كبيراً على غنى الجزء الأوروبى بالأراضى الزراعية والصناعات حيث يمكن تشبيهه بالجزء الشمالى الشرقى من أمريكا الشمالية رغم صعوبة مقارنة المنطقتين . حقيقة أن المنطقتين تتمتعان بتوفر الفحم والحديد والأيدى العاملة والصناعات وتوفر وسائل النقل البرية والمائية الا انهما يختلفان من حيث توفر رأس المال وفى مستوى دخل الفرد .

والقوة. الشرائية لكل منهما . كما أن الجزء الأوروبي من الاتحاد السوفيتي قد قاسى من الغزو الأجنبي منذ عصر نابليون وحتى نهاية الحرب العالمية الثانية بينما لم تتعرض الأراضى الأمريكية لاقدام الغزاة . وإذا كان شمال شرق أمريكا الشمالية هدفا متوقعا للهجوم فان الجزء الأوروبي من الاتحاد السوفيتي يعتبر الأهداف الرئيسية فى الحرب .

ولقارنة مراكز القوى فى كل من الاتحاد السوفيتي والولايات المتحدة نجد أن الدولتين يتكونان من خليط من الأجناس والشعوب غير أن الولايات المتحدة استطاعت أن تصهر الشعوب المختلفة وتكون منهم شعبيا أمريكيا لا يرتبط بموقع جغرافى معين قدم منه . أما الاتحاد السوفيتي فانه يتكون من خليط من الأجناس والشعوب والذين يعيشون فى أراضيهم ودولهم تحكمهم أقلية من السلافيين الفلاحين والعمال والرعاة أدخلوهم بالقوة الى الحكم الشيوعى . كما تختلف الدولتان فى أن الولايات المتحدة قد اقتنعت وقبلت بحدودها مع جيرانها وليس لها مطامع فى التوسع بينما نجد الاتحاد السوفيتي يتحين الفرص للتوسع والاستيلاء على جيرانه مما أوجد عدم استقرار سياسى على جميع حدوده . ونلاحظ أنه بينما يحد الولايات المتحدة دولتان نجد أن الاتحاد السوفيتي يحده إحدى عشرة دولة جميعها فى نعر من الأهداف التوسعية السوفيتية . ويختلف الاتحاد السوفيتي عن الولايات المتحدة بأنه يستخدم أقصى أنواع العنف مع الدويلات التى يخضعها لارادته. وقد لاحظنا ما حدث للمجر عام ١٩٥٦ ولتشيكوسلوفاكيا عام ١٩٦٨ . ويمكن القول بأن أهم مراكز القوى فى الاتحاد السوفيتي تتمثل فى مساحته الشاسعة وكثرة عدد سكانه وتقدمه العلمى والثقافى والصناعى بالإضافة الى أن هذه الدولة تعتبر من أكبر الدول التى تمتلك شبه كفاية ذاتية فى الموارد وخاصة الموارد المعدنية . أما بالنسبة لمناطق الضعف فيها فتتلخص فى وسائل النقل وتعدد القوميات غير المتجانسة فى البلاد وأن هذه القوميات تعيش تحت سيطرة القوة فإذا ما ضعفت الحكومة المركزية فلن هذه القوميات سوف تطالب بالانفصال . هذا بالإضافة الى كبر المساحة وكثرة عدد الجيران والموقع القارى .

### ٣ - أوروبا الغربية :

يعتبر موقع أوروبا الغربية من المواقع الهامة فى العالم حيث تطل على



ثلاثة من أنشط البحار الدولية تجارة وهي بحر الشمال والمحيط الأطلسي الشمالي والبحر المتوسط هذا الموقع الفريد يجعل أوروبا الغربية تواجه قارتين أحدهما أمريكا الشمالية القارة المتطورة اقتصاديا والتي تربطها بها علاقات قوية من التبادل التجارى أما القارة الثانية فهي قارة أفريقيا وأن كانت هذه القارة تأخذ طريقها نحو التقدم إلا أنها تعتبر من أغنى قارات العالم بالموارد وخاصة الموارد الخام والتي تحتاجها أوروبا الغربية الصناعية . ولا تبعد قارة آسيا عن أوروبا كثيرا وخاصة الجهات الغربية منها .

أما من حيث المساحة فقد لا تكون كبيرة مثل الولايات المتحدة أو الاتحاد السوفيتي إلا أنها تنقسم الى قسمين أحدهما الأراضى الجبلية العالية حيث تمتد سلسلة الجبال من الشرق الى الغرب ممثلة فى جبال الألب وهناك بعض السلاسل الجبلية والتي تمتد من الشمال الى الجنوب مثل سلاسل جبال اسكندناوه . أما القسم الثانى فيتمثل فى السهل الأوروبى العظيم الذى يمتد من بحر الشمال والمحيط الأطلسي الى جبال الأورال والذى يعتبر الحد الفاصل بين أوروبا وآسيا وقد أدى اختلاف التضاريس الى تنوع الظروف المناخية والنباتية . بينما يسود مناخ غرب القارات فى الشمال الغربى ويسود مناخ البحر المتوسط فى الجنوب ولكل نوع من هذه الاختلافات المناخية ظروفه الحيوية .

ان المشكلة التى تواجه القادة السياسيين هى تحديد أوروبا الغربية بعضهم يحددها بالأراضى الممتدة ما بين البحر البلطى وبحر الأدرياتيك وبعضهم يحددها بحدود الستار الحديدى الذى سبق أن أسدله الاتحاد السوفيتي غير أن هناك يوغسلافيا والتي يصعب تحديد موقفها لأنها تحاول الابتعاد عن الكتلة الشيوعية فاذا ما أضفنا يوغسلافيا الى دول أوروبا الغربية فان المشكلة الثانية التى تواجهها هى موقف كلا من البانيا وبرلين حيث تصبح البانيا جيبا شيوعيا فى قلب أوروبا الغربية وتصبح برلين الغربية جيبا رأسماليا فى قلب العالم الشيوعى .

تعتبر أوروبا الغربية رائدة حضارة القرن العشرين فمنها انطلقت الثورة الصناعية وبها تأصلت الخبرة الفنية غير أن أوروبا الغربية مرت بأدوار مختلفة يمكن ايجازها فى ثلاث فترات .

وتنحصر الفترة الأولى منها ما بين عام ١٨٨٠ وعام ١٩١٣ حيث تميزت هذه الفترة بالتطور السريع والنمو الصناعى والازدهار التجارى وكان لأوربا نصيب الأسد فى التجارة الدولية والاستثمارات الأجنبية أما الفترة الثانية فتقع ما بين عام ١٩١٤ وعام ١٩٤٨ والتي تتميز بقيام حربيين عالميتين مما جعل التطور الاقتصادى والاجتماعى ينخفض سرعته بشكل كبير مما أدى بالقارة الأمريكية الشمالية الى السير فى طريقها قدما نحو الأمام أما بعد عام ١٩٤٨ فان أوربا أخذت تستعيد قواها واسترجعت مركزها السابق قبل الحرب العالمية الثانية وأخذ الفراغ الكبير الذى أحدثته الحروب بينها وبين أمريكا الشمالية يتضائل بشكل ملحوظ بعد أن ضاعفت أوربا انتاجها وصادراتها عن استهلاكها المحلى وهكذا أخذت أوربا الغربية تنافس العالم الصناعى بنجاح حيث زاد عدد العاملين بالصناعة نتيجة للهجرة الكبيرة من الريف الى المدن وارتفع انتاج العامل ارتفاعا يدعو الى الدهشة ويعزى هذا الى سياسة الحكومات الأوربية بعد الحرب فى تطور الصناعات حيث قبلت دول أوربا الغربية المساعدات الأمريكية والتي عرفت بمشروع مارشال فى الفترة ما بين عام ١٩٤٥ وعام ١٩٥٧ . كما اشتركت الحكومات فى رؤوس الأموال العاملة فى الصناعة وفى فرنسا مثلا كانت الحكومة تمتلك مصادر الفحم والغاز الطبيعى والكهرباء وخطوط السكك الحديدية وتسخرها للتطور الصناعى بأسعار زهيدة كما شاركت الحكومة فى بناء مصافى تكرير البترول وصناعة السيارات وصناعة الطائرات ويختلف هذا التدخل الحكومى عن التطور الصناعى الأمريكى والذى لا تشترك فيه الحكومة بشكل من الأشكال عن التدخل الصناعى الروسى الذى تمتلك فيه الدولة كل شىء . وقد أخذت الحكومات تشجع الصناعات فى تلبية متطلبات الدول المستوردة سواء فى جودة بضائعها أو فى سرعة التسليم كما ساعدت الحكومات فى فتح حسابات مع الدول النامية . حيث تعطى الدول المشترية الفرصة بأن تشتري منها ماتريد وأن تسند بالتقسيم فيما بعد . بل ان الأمر قد تعدى ذلك حيث أخذت حكومات أوربا الغربية تتكاتف فيما بينها فى القيام بالصناعات الكبيرة المتطورة والتي من بينها صناعة طائرة الكونكورد الفرنسية - البريطانية الصنع . كما قامت الدول بإزالة الحواجز الجمركية بينها وبين بعضها وذلك بقيام السوق الأوربية المشتركة وقد أصبحت أوربا الغربية بعد إزالة الحواجز الجمركية سوقا واحدة حيث ارتفع عدد المستهلكين للمسلع المصنوعة فى كل دولة من الدول وخاصة وأن اقتصاديات دول أوربا الغربية متنوعة فأوجدت نوعا من التسكامل

الاقتصادى ، ونلاحظ أن بعض الدول يعتمد اقتصادها على الانتاج الصناعى  
كالمانيا مثلا بينما توجد دول أخرى يعتمد اقتصادها على الانتاج الزراعى  
كفرنسا وهولندا والنمرك .

نكمن قوة أوروبا الغربية اذا فى تطور صناعاتها ويمكن القول بأن تطور  
الصناعات فى أوروبا ما هو الا تطور لاسـتـهلاك الوقود ويقال أن الثورة  
الصناعية فى أوروبا الغربية ما هى الا ثورة فى استهلاك الوقود وخاصة الفحم  
فحتى عام ١٩١٣ كانت تستأثر كل من بريطانيا وفرنسا وألمانيا بحوالى ٩٣٪  
من انتاج الفحم الحجري وهذا العامل له أثره فى توزيع الصناعات الأوربية  
حتى الوقت الحاضر . تتركز معظم الصناعات الأوربية حيث يوجد الفحم ولو  
قارنا بين خريطتين احدهما لتوزيع الفحم والأخرى لتوزيع الصناعات  
لوجدنا ارتباطا قويا بين الخريطتين فى الجزر البريطانية نجد أن الصناعات  
تتركز حول مرتفعات البنين وفى منخفضات اسكتلندا وفى ويلز ووسط انجلترا  
وتعتبر هذه المناطق بذاتها هى مناطق الفحم كما نجد نفس الظاهر لتوزيع  
الصناعات فى شمال فرنسا وجنوب بلجيكا وفى منطقة الرور بالمانيا ، كما  
ساعد وجود الحديد الخام بالقرب من مناجم الفحم فى بريطانيا وفرنسا  
وألمانيا والسويد ووجود الأنهار العديدة وروافدها والقنوات الصناعية التى  
تربط بعضها ببعض على تكوين شبكة من النقل المائى الرخيص الذى سهل  
نقل المواد الخام الكبيرة الحجم والثقيلة بين مركز التصنيع كما ساعد على  
نقل السلع المصنعة الثقيلة والكبيرة الحجم من مراكز التصنيع والى مراكز  
الأسواق فى المدن الكبرى المزدهمة بالسكان كما تتمتع أوروبا الغربية بوجود  
شبكة من خطوط السكك الحديدية التى تربط مراكز الصناعة والموانى والمدن  
الرئيسية .

ولا تكمن مصادر القوة فى أوروبا الغربية فى مساحتها الجغرافية فحسب  
وانما فى عدد سكانها ونشاطهم الصناعى والتجارى والذى ليس له مثل  
فى أى مكان فى العالم كما يكمن فى أن هذه المنطقة تتمتع بأعلى درجة من  
مستويات التعليم والحضارة والتكنولوجيا الحديثة وأقصى درجة فى الدقة  
ليس فى الجوانب الصناعية فحسب وانما فى السياسات الدولية فتاريخ أوروبا  
الغربية ما هو الا تاريخ توسع وبناء إمبراطوريات شاسعة بلغ بعضها الى  
أن الشمس لا تغرب عن أراضيها كما مرت المنطقة بتجارب عديدة فى انهيار

تلك الامبراطوريات وانقسامها فهذه المنطقـة اذا تعتبر مسرحا للخبرات الصناعية والتجارية والتقنية والسياسية ومن أجل ذلك تسعى الدول الكبرى أو القوى الأكبر ممثلة فى الولايات المتحدة والاتحاد السوفيتى الى السيطرة أو ضم تلك الخبرات الى جانبها وبهذا أصبحت أوروبا الغربية منطقة حراع عالمى ووجدت دول المنطقة نفسها أنها لابد أن تتجه نحو الاتحادات الفدرالية المفككة والتي تجعل السلطة أو مركز القوى فى يد الولاية وليس فى يد الحكومة الفدرالية ، ولقد سارت شوطا لا بأس به فى سبيل الاتحاد فوجدت اقتصادها وكان هذا أهم العوامل التى قد تدعو الى الفرقة . أما الاتحاد السياسى فينتظر أن يتم قريبا وبهذا تصبح أوروبا الغربية مركزا ثالثا من أهم مراكز القوى العالمية فى المستقبل وخاصة وأن كلا من بريطانيا وفرنسا وألمانيا والسويد وأسبانيا والبرتغال وإيطاليا والنمسا كان كل منها يمثل قوة عالمية فى خلال القرون الخمسة الماضية ولا زالت فرنسا وبريطانيا لهما مكانتهما الدولية فلا غرابة فى أن تعسود هذه القوة وتكون قوة جديدة فى العالم .

#### ٤ - أوروبا الشرقية :

هناك اختلاف فى تحديد مفهوم أوروبا الشرقية فمن المفروض أنها تشمل أوروبا الوسطى لأن أوروبا الشرقية تمثل الجزء الأوروبى الذى يحتله الاتحاد السوفيتى غير أن الاتحاد السوفيتى لا يريد أن يطلق على أراضيه أوروبا الشرقية أو أن ينتمى الى قارة معينة ولهذا أطلق اسم أوروبا الشرقية على أوروبا الوسطى والتي عرفت به . وتمتد أوروبا الشرقية كما هى معروفة الآن فيما بين حدود الاتحاد السوفيتى شرقا وكل من البحر البلطى وبحر الأدرياتيك غربا وتشرف على ثلاثة بحار هى البحر البلطى وبحر الأدرياتيك والبحر الأسود . ويبلغ امتداد أوروبا الشرقية من الشمال الى الجنوب حوالى ١٢٠٠ ميلا أو ما يزيد قليلا عن خمس عشرة درجة من دوائر العرض ويبلغ عرضها حوالى ١٠٠٠ ميل أو ما يقرب من عشرين درجة من درجات الطول وتعتبر مساحتها أقل بكثير من مساحة أوروبا الغربية حيث تبلغ حوالى ربعها فقط وتتميز هذه المساحة بأن أبعد نقطة لا تبعد عن البحر بأكثر من ٤٠٠ ميل بل أن المساحة بين البحر البلطى والبحر الأسود لا تزيد عن ٨٠٠ ميل حتى أن بعض الجغرافيين يعتبرون أوروبا الشرقية ممرا بين أوروبا وأوراسيا استخدمتها الهجرات البشرية خلال عصور التاريخ .

وتعتبر أوروبا الشرقية من المناطق الاستراتيجية الهامة فى العالم ومركزا من مراكز القوى ومن أجل ذلك كانت ميدانا للصراع بين الامبراطورية العثمانية المختلفة اذ سيطرت عليها امبراطورية النمسا والمجر ثم الامبراطورية العثمانية وحاولت الامبراطورية الألمانية الاستيلاء عليها فى حربين عالميتين وأخيرا خضعت لنفوذ الاتحاد السوفيتى وقد قال عنها السير هالفورد ماكندر أحد الجغرافيين البريطانيين عام ١٩١٩ بان من يستولى على شرق أوروبا يستولى على قلب الأرض ومن يستولى على قلب الأرض يستولى على جزيرة العالم ومن يستولى على جزيرة العالم يستولى على العالم أجمع فمفتاح السيطرة على العالم انما يكمن فى الاستيلاء على شرق أوروبا . ويرجع السبب فى هذا التفكير الى أن أوروبا الشرقية هى المنفذ الوحيد لوسط آسيا وهى تلك الأراضى المحصورة بين المحيط المتجمد الشمالى من الشمال وبين جبال الألب من الجنوب . وأن من يسيطر عليها يهدد كيان الاتحاد السوفيتى بل وكيان أوروبا الغربية فالجيوش الروسية فى أوروبا الشرقية لا تبتعد بأكثر من ٤٠٠ ميل عن مدينة باريس و ٥٠٠ ميل عن مدينة لندن وتعتبر هذه المسافة قصيرة جدا حيث تهدد أمن وسلامة أوروبا الغربية .

ويعيب أوروبا الشرقية أنها معقدة التضاريس فباستثناء السهل الأوروبى العظيم الذى يقع فى الشمال وخاصة فى بولندا أما بقية أراضى أوروبا الشرقية فما هى الا سلاسل من الجبال العالية والتابعة لسلاسل جبال الألب فالى الجنوب من بولندا والى الغرب من تشيكوسلوفاكيا وجنوب ألمانيا الشرقية ترتفع هضبة بوهيميا والى الشرق من تشيكوسلوفاكيا تبدأ سلسلة جبال الكريات والتى تأخذ شكل قوس يمتد الى شرق رومانيا وهناك تكمل القوس جبال الترنسلفانيا وتمتد تلك الجبال الى جبال البلقان حيث تمتد الى البحر الأسود والى الجنوب تاتى جبال الألب الدينارية تاركة بينها وبين جبال الكريات حوض الدانوب فمن حيث التضاريس تعتبر أوروبا الشرقية معقدة التضاريس ما عدا أجزائها الشمالية . غير أنها فى نفس الوقت تتميز بوجود عدد من الأنهار أهمها نهر الألب والفيستولا والأرودر والدانوب هذه الأنهار تخدم المناطق الحيوية فى الاقليم فنهر الألب يخدم هضبة بوهيميا ويواسطته تستطيع هذه المنطقة الصناعية أن تتصل بالعالم الخارجى بينما يخدم نهر الأودر منطقة سيليزيا الصناعية وهاتان المنطقتان من أهم المناطق الصناعية فى أوروبا الشرقية حيث تعتمد على مناجم فحم سيليزيا الشهيرة أما نهر الفيستولا

فيخدم منطقة وارسو . ولقد ربطت هذه الأنهار بشبكة من القنوات لتسكون طرفا هاما لنقل المواد الخام والسلع الصناعية بين مختلف أجزاء المنطقة هذا بالإضافة الى أن نهر الدانوب يعتبر من الأنهار الملاحية من مصبه على البحر الأسود وحتى مدينة فيينا عاصمة النمسا مارا بكل من رومانيا وبلغاريا ويوغوسلافيا والمجر كما أن روافده الجانبية تربط أجزاء هذه الدول بعضها ويصل الى الأراضي التشيكوسلوفاكية .

ويبلغ عدد سكان أوروبا الشرقية حوالى ١٥٠ مليون نسمة غير أن هذا الجزء من العالم يمثل المتحف البشرى لعدد من الأجناس أهمها السلاف الذين يمثلون ٦٠٪ من السكان ثم هناك الرومانيون والمجريون والغجر واليوهميون والألمان والأتراك واليهود . ومن أجل ذلك وضع الاتحاد السوفيتى تحت نفوذه الدول الثمانية لأوروبا الشرقية وضمها الى ملكه وأصبحت تابعة للنظام الاقتصادى الشيوعى بل أن الاتحاد السوفيتى اقتطع بعض أجزاء من دول أوروبا الشرقية وضمها اليه مثل الأراضي الشرقية لبولندا اقليم بيساربيا Bessarabia لرومانيا وبعض أجزاء من جبال الكريات والتي كانت تابعة لتشيكوسلوفاكيا .

لقد أصبحت جميع دول أوروبا الشرقية تدور فى فلك الاتحاد السوفيتى ما عدا يوغوسلافيا وفنلندا واللتان اتخذتا مبدأ الحياد بين الشرق والغرب . ولقد ارتبطت دول أوروبا الشرقية بالاتحاد السوفيتى بحلف وارسو والنظام الاقتصادى الشيوعى الا أن هناك اتجاها بين دول المنطقة بالانفكاك والتحرر من النظام الشيوعى وتطبيق النظام الرأسمالى الغربى ان قامت بولندا بتوثيق علاقاتها مع الولايات المتحدة وحصلت على معونات اقتصادية منها كما قامت رومانيا بإبرام اتفاقيات تجارية مع الولايات المتحدة أيضا وقام رئيس الولايات المتحدة السابق ريتشارد نيكسون بزيارة رومانيا كما أن يوغوسلافيا أقامت علاقات قوية مع دول غرب أوروبا والولايات المتحدة غير أن الانحداد السوفيتى يراقب هذه العلاقات بدقة حتى لا تصل الى درجة تحرر دول أوروبا الشرقية من قبضته ، وتلاحظ أنه عندما وجد أن تشيكوسلوفاكيا عام ١٩٦٨ وقد وصلت الى درجة لا يمكن السيطرة عليها أنزل قواته المسلحة فيها وأعادها الى فلكه مرة أخرى وكذلك الحال بالنسبة للمجر عام ١٩٥٦ . ان أهم ما يعيب أوروبا الشرقية هو اختلاف اللغة والدين والقوميات المتعصبة ولهذا اتصفت أوروبا الشرقية بأنها المنطقة الممزقة من أوروبا .

## ٥ - العالم العربي :

يتميز العالم العربي بموقعه بين قارتين رئيسيتين هما آسيا وأفريقيا وأنه يربط ثلاث قارات رئيسية هي آسيا وأفريقيا وأوروبا وقد اكسبه هذا الموقع الفريد مكانة تاريخية كبرى في الماضي فموقعه المتوسط بين الاقليم الموسمي والاستوائى من جانب وموقعه بين اقليم البحر المتوسط والاقليم المعتدلة الدافئة والباردة والذي تختلف فيهما ظروف الانتاج من جانب آخر جعل التبادل التجارى يتم بينهما عن طريق العالم العربى والذي يعتبر اقليم عبور بين الشرق والغرب أو جسرا تمر فيه الطرق الرئيسية بين الشرق والغرب حاملة السلع التجارية بين مختلف أجزاء العالم على هذه التجارة العالمية قامت المدن الرئيسية مثل بغداد ودمشق واللتان تقعان على الطريق التجارى بين الخليج والبحر المتوسط حتى أصبحت سوقا دائمة للتجارة ومستودعا عظيما للسلع وعاصمتين لامبراطوريتين اسلاميتين سابقتين .

غير ان العالم العربى فقد أهميته وضعفت قواه بعد أن عرف الغرب أسباب قوته الاقتصادية فحول التجارة عن طريقه الى رأس الرجاء الصالح وبالرغم من افتتاح قناة السويس وعودة جزء كبير من التجارة الدولية عبد مياهه الاقليمية الا أنه لم تعد له أهميته السابقة نظرا لتخلفه وعدم استفادته من تلك التجارة المارة فى أراضيه ولكن الله كان به رحيمًا فقد ظهرت فى دوله ثروات تعود بالخير عليه وأصبح العالم يعتمد على الطاقة البترولية المخزونة فى أراضيه وعاد الغرب مرة أخرى يكيد له ويتآمر عليه ويريد أن يسلبه ما أعطاه الله من خير كما عمل على سلب أمواله والتقليل من سرعة تطوره وازدهاره فتارة يقترح الغرب أن يفرق أمواله على دول العالم النامية ويعمر العالم بأمواله . وفى ذلك تشتتت لثرواته وتعطلت لتقدمه وتارة يقترح بايداع أمواله فى بنوكهم فهم أحرص على أمواله من نفسه يريدونه أن يقيم مصانع بأرضهم تاركين البلاد العربية فى تخلف والشعب العربى فى بطالة ، وهكذا يقوم الصراع بل أنهم لم يكتفوا بذلك بل أخذوا باحتلال البلاد اذا لم يحصلوا على ثرواتها . أن العالم بأسره يخشى هذا العالم العربى ويخشى تطوره وهنا نتساءل لماذا هذا الخوف وهذا الفزع ؟

يتمتع العالم العربى بما لم يتمتع به أية بقعة على وجه الأرض إذ أنه يملك جميع مقومات القوة وجميع مقومات الوحدة ، حيث تسكنه أمة واحدة .

هذه الأمة تربطها ببعضها مبادئ قوية لا يمكن أن ينقسم عراها ويربطها ببعضها دين واحد انه الدين الاسلامى الحنيف هذا الدين هو الذى يؤلف القلوب بين جميع افراد هذه الأمة فيوحد التناسق فى التفكير ويعمل على انشاء وتكوين واقامة الروابط الوثيقة بين أجزائه المختلفة انه دين مبنى على الحق والعدل لا فرق بين فقيره وغنيه ولا بين أسوده وأبيضه وكل امرىء بما كسب رهين انه دستور يعامل المسلم وغير المسلم بالحق والعدل كما أن هذا الدين قد أُلّف بين قلوب هذه الأمة وحافظ القرآن على لغتها ولتوحيد اللغة مميزات لا يمكن لأحد اغفالها أنها وسيلة التخاطب ووسيلة التفاهم ، انها الحضارة التى تسود جميع أفراد الأمة العربية فاللغة العربية هى الرابطة القوية التى تجمع شتات هذه الأمة فاذا كانت ألمانيا تريد أن توحد من يتكلم اللغة الألمانية واقامة امة المانية فان الأمة العربية تمتلك هذا المبدأ السامى بجانب المبادئ الأخرى والأكثر سموا . كما أن الأمة العربية تتمتع بوحدة التاريخ المشترك والوحدة والآمال والأمانى والآلام كالجسد الواحد اذا اشتكى منه عضو تداعت له سائر الأعضاء ، رأينا ذلك كثيرا فلم تمر الأمة العربية بمحنة من المحن الا واجتمع أفراد الأسرة يتشاورون ويتدارسون أمرهم ويعملون جميعا كأمة واحدة وهذا ما يحاربه أعداء الأمة العربية بأن يزرعوا بين أبناء الأمة العربية الشقاق والخلاف وأن يفرقوهم عن وحدتهم وقوتهم وللأسف الشديد يجدون من يستمع اليهم فتزداد الخلافات بينهم ولا تجمعهم الا الشدائد تريد لهم أن ينظموا جلسات عمل فيما بينهم وأن يتدارسوا مشاكلهم وأن يعملوا على وحدتهم فهم قوة يحسب لها العالم ألف حساب . ويمكن أن يتمتع العالم العربى بتكامل اقتصادى لا يتوفر الا للدول الموحدة مثل الولايات المتحدة التى تتكون من خمسين ولاية والاتحاد السوفيتى والذى يتكون من خمس عشرة دولة والعالم العربى يمتلك المساحة الشاسعة والتى تزيد عن عشرة ملايين كيلو متر مربع ويتنوع فى هذه المساحة الانتاج نظرا لتنوع الظروف المناخية . حقيقة أن الصفة الغالبة على أراضيه هى الجفاف غير أن أطرافه الجنوبية تقع فى الجهات الموسمية الصيفية وأن جهاته الشمالية تقع فى الجهات التى يسود فيها الأمطار الشتوية كما أن العديد من الانهار الكبيرة والصغيرة مثل نهر النيل ونهرى دجلة والفرات ونهر الأردن وغيرها والتى تمد العالم العربى بالمياه فتتمو الزراعة وتنوع الموارد الزراعية فنجد فى الهلال الخصيب يزرع القمح والأرز والذرة والفواكه بأنواعها والتى يشتهر بها اقليم البحر المتوسط وفى الجنوب أو الجهات الموسمية



الصيفية تزرع الحبوب كالذرة الرفيعة والقمح والشعير والبن وقصب السكر كما تنمو المراعى الغنية بإنتاجها الحيوانى فى معظم أجزاء العالم العربى بالإضافة الى أن كثيرا من المعادن توجد فى كل جزء من أجزائه وخاصة البترول والغاز الطبيعى كما يمتلك العالم العربى أضخم ثروة مالية نقدية فى العالم ويتمتع بعدد كبير من السكان يزيد عن مائة مليون نسمة ، فإذا ما توفرت المواد الخام بأنواعها الزراعية والمعدنية ورأس المال والأيدى العاملة والطاقة ووجدت الأسواق وتوفرت النقل البرى والبحرى والجوى كل هذه العوامل المتواجدة على أرضه تدعو للوحدة وتدعو للقوة وتدعو لأن يحمل الرسالة التى أودعها البارى عز وجل فى يده .

#### ٦ - جنوب آسيا :

يطلق العلماء كلمة جنوب آسيا على شبه القارة الهندية والتى تضم كلا من الهند والباكستان وبنجالادش ونيبال وبيوتان وسكيم الا أن حجم هذه الدول وعدد سكانها يختلف من الدولة القزمية مثل سكيم الى الدولة العملاقة مثل الهند . تكمن أهمية جنوب آسيا فى عنصرين هامين هما كبر مساحة المنطقة وضخامة عدد سكانها ، فالهند وهى أكبر دول المنطقة تأتى فى المرتبة الثانية بعد الصين من حيث عدد السكان وتحتل المرتبة السابعة بين دول العالم من حيث المساحة فإذا أضفنا إليها بقية دول جنوب آسيا فإنها سوف تحتل مركزا مرموقا فى المجتمع الدولى وكانت جميع دول جنوب آسيا أجزاء تابعة للهند حتى جاء الاستعمار البريطانى وقسم شبه هذه القارة الى وحدات سياسية . لقد أفزع الاستعمار أن لشبه القارة الهندية حضارة عريضة وأن الشعب الهندى شعب مرن يتقبل الحضارات المتطورة التى تدخل بلاده . . . فعندما جاء الاسلام الى الهند وجد قبولا من الناس وأخذ ينتشر فخشى الاستعمار أن تتحول شبه القارة الهندية الى مجتمع اسلامى وخاصة أن الحضارة الاسلامية تسمو بالفرد فتبعده عما لا يقبله العقل وبنمو التعليم فى الهند ازدادت نسبة المسلمين فكراهية الاستعمار الانجليزى للاسلام ورجبته فى نشر المسيحية بين أفراد الشعب الهندى جعله يحارب الاسلام فيثير الخلافات العقيدية ومثال ذلك البقرة حيوان مقدس عند الهندوس وحيوان أليف نافع عند المسلمين يستفاد منه فى إنتاج الألبان وأكل اللحوم لذا أخذ الاستعمار موضوع الأبقار وجعل منه خلافا جوهريا الهدف منه وقف الزحف الاسلامى على الهند وإيقاف تقدم الاسلام وقد أوعز لبعض المثقفين من المسلمين بأنه من الأفضل فصل

المسلمين على الهندوس وانشاء دولة اسلامية فرحبوا بهذه الفكرة ربما لضيق أفقهم أو رغبة في الزعامة والقيادة وهنا نتساءل كيف تم الفصل، لقد كان الفصل بطريقة يضعف بها من قوة المسلمين وكان من الممكن أن تقوم الدولة الاسلامية في مكان واحد وأن ينتقل اليها جميع المسلمين بل أراد الاستعمار أن تنقسم الدولة الاسلامية الى قسمين نصفها شرقى ونصفها غربى يفصل بينهما ألف من الأميال وأن يترك منطقة متنازع عليها بحيث يبقى القتال مستمرا والحروب دائرة بين المجموعتين فخلق مشكلة كشمير ومررت الأيام وانقسمت الدولة الاسلامية قسمين وإذا أعطيت كشمير استقلالها فان الدولة الاسلامية سوف تنقسم الى ثلاثة أقسام ولذا يمكن القول أن أهم عمل قام به الاستعمار الغربى هو أنه استطاع فصل المسلمين وتفكيكهم أو اضعافهم أما بقية الشعب الهندى فيتكون من جماعات مختلفة فى اللغات والعادات والتقاليد والديانات لا نجد فيها لغة واحدة وطنية يمكن أن تكون اللغة الرسمية بل أن كل جزء من أجزاء الهند يفخر بلغته وقوميته وعلى هذا فأهم ما يجمع هذا الشعب هو التاريخ المشترك الذى عاشوه منذ آلاف السنين وتعاونهم جميعا فى مقاومة الاستعمار وخوفهم من عودته مرة أخرى ونجد أن اللغة الرسمية للدولة والتي يقبلها الجميع هى لغة المستعمر وهى اللغة الانجليزية لقد حاولت الحكومة الهندية أن تفرض اللغة الهندوسية لغة أهل الشمال كلغة رسمية فى البلاد غير أن الجنوب لم يقبل بها وطالب كل جزء من الهند أن تكون لغته هى اللغة الرسمية . يقال أن جواهر لال نهرو ذهب الى مدراس فى احدى المناسبات ليلقى خطابا وبدأ خطابه باللغة الهندوسية فصاح المستمعون وأخبروه اذا لم يلق خطابه بلغتهم فلن يستمعوا اليه وأخيرا وجد نفسه مضطرا الى أن يلقى خطابه باللغة الانجليزية وهذا دليل على تعدد اللغات وتعدد الثقافات وتعدد الديانات .

وتتميز منطقة جنوب آسيا بكثرة عدد سكانها وكبير مساحتها وعظم انتاجها وخاصة الانتاج الزراعى غير أن نصيب الفرد ينخفض لو وزع ذلك الانتاج على جميع أفراد الشعب فمعظم سكان شبه القارة الهندية مزارعون كما أن الزراعة السائدة ليست بالزراعة الراقية أو الواسعة وانما تتبّع الأساليب العتيقة من أجل ذلك كان نصيب الفرد من انتاج الوحدة الزراعية منخفضا اذا ما قورن بغيره فى اليابان أو الولايات المتحدة الأمريكية اضعف الى هذا التنمية الاقتصادية ضعيفة فى البلاد ويرجع السبب فى ذلك الى كثرة عدد السكان وقلة الموارد المستخرجة وقلة الامكانيات المادية والفنية غير أن

المنطقة لديها من الامكانيات ما يرفع من مستواها الاقتصادى والاجتماعى ، وخاصة وان المنطقة اتجهت فى السنين الأخيرة نحو التصنيع حتى أصبحت احدى الدول الرئيسية المنتجة للنسيج وأخذت مكانتها ترتفع فى انتاج الصناعات الثقيلة حتى احتلت المركز الثالث بعد اليابان والصين فى انتاج الحديد والصلب فى منطقة جنوب شرق آسيا خاصة أنها تمتلك عددا من المعادن فرصيدها من الفحم الحجرى ليس صغيرا وان كانت صلاحيته لانتاج فحم الكوك اللازم لمصناعة الحديد والصلب محدودة كما أن دورها يأتى بعد الاتحاد السوفيتى فى انتاج المنجنيز وبعد الولايات المتحدة فى انتاج المايكا . وأن بها كميات من الحديد يغنيها عن الحاجة الى الاستيراد وتتفرد المنطقة بزراعة وانتاج الجوت وتحتل مرتبة الصدارة فى انتاج الشاى وتأتى فى المرتبة الرابعة فى انتاج القطن .

وأهم ما يعيب المنطقة هو عدم توفر رأس المال الكافى للتنمية الصناعية كما يعيبها تمزقها بين الطبقات الاجتماعية واختلاف اللغات والديانات والاختلافات الاقليمية فاذا استطاعت الهند تجميع شتاتها والقضاء على مشاكلها فلا شك انها سوف تكون مركزا من مراكز القوى حيث يمكن أن تتحول الى قرة وطنية لها اثر كبير فى ميزان القوى العالمية .

#### ٧ - جنوب شرق آسيا :

يقصد بجنوب شرق آسيا تلك الأراضى التى تمتد الى الغرب من شبه القارة الهندية وحتى جنوب الصين أى من الأراضى الممتدة من خليج البنغال غربا حتى جزر الفلبين شرقا ومن الصين شمالا الى استراليا جنوبا ويبلغ امتداد جنوب شرق آسيا من الشرق الى الغرب حوالى ٤٠٠٠ ميل ومن الشمال الى الجنوب حوالى ٢٥٠٠ ميل ، ولا يقل سكان الاقليم عن عدد سكان الولايات المتحدة أو الاتحاد السوفيتى بل يزيد عن ٢٢٠ مليون نسمة غير أن معظم هذه المساحة مغطاة بالبحار المتداخلة . ويعيش السكان فى مساحة تقدر بحوالى ١٠٠٠ر٧٥٦ ميل مربع وهذا ما يجعل الكثافة السكانية عالية اذ تصل فى المتوسط الى ١٢١ نسمة فى الميل المربع الواحد وتعتبر هذه الكثافة عالية اذا علمنا أن معظم الأراضى تغطيها الجبال والتضاريس الوعرة . وبالرغم من كل هذه الظروف فان جنوب شرق آسيا لا يعتبر مزدحما بالسكان اذا قارناه بازدهام السكان فى كل من الهند والصين .

ويتميز جنوب شرق آسيا بموقعه فى الاقليمين الموسمى الاستوائى وينعكس ذلك على درجات الحرارة السائدة وكمية الأمطار وكثافة الغطاء النباتى ففى بعض الجهات نجد الغابات الكثيفة والتربة الفقيرة التى تتأثر بالأمطار الغزيرة والأنهار السريعة الجريان والتى تحمل الكثير من الرواسب بحيث تجعل الاقليم غير صالح للزراعة ويقل فيه عدد السكان بينما توجد جهات أخرى تتميز بفترة جفاف تتراوح ما بين ٤ - ٦ شهور وتتميز هذه الجهات بالزراعة الكثيفة فى بعض الجهات وخاصة على ضفاف الأنهار كما تسود الزراعة المتنقلة فى الداخل وتعتبر هذه المنطقة منطقة المتناقضات فهناك جهات يعيش فيها السكان على جمع قوت يومهم وهناك جهات لديها فائض فى الانتاج يجد طريقه نحو الأسواق العالمية . ويتميز جنوب شرق آسيا بأنه يقع فى منطقة الكوارث بأنواعها ، فأحيانا يتأخر موسم الأمطار فيسود الجفاف وتنتشر المجاعات وأحيانا تفيض الأمطار عن حاجة الاقليم فتغرق الحرت والنسل وأحيانا تهب العواصف الشديدة والمعروفة باسم التيفون وخاصة على المدن الساحلية فتترفع مستوى البحر وتغرق المدن وتهدم المنازل وتحدث الكثير من الخسائر فى الأرواح والأموال ويتشرد الألوف من السكان ويصبحون بدون مأوى .

وبالرغم من كل هذه المتناقضات فان أهمية جنوب شرق آسيا تكمن فى موقعه بين أشد جهات العالم ازدهاما بالسكان وهى الصين والهند وبين أقل قارات العالم ازدهاما وهى استراليا . ومن الطبيعى أنه عندما يضيق الاقليم بمن فيه من السكان فان سكان ذلك الاقليم يهاجرون الى الأراضى المجاورة والأقل ازدهاما بحثا عن لقمة عيش يعيشون عليها ومن هنا يبدأ الزحف السكانى من الشمال على الجنوب شرق آسيا أو كما عرفت سابقا بمنطقة الهند الصينية أو الصين الهندية على أن أهمية استراليا كبيرة ليس للشرق فحسب بل انها المتنافس الوحيد للازدهام السكانى فى المنطقة فان أهميتها أكبر بالنسبة للدول الغربية . وتمثل استراليا بالنسبة للمغرب مستودعا للغذاء والمواد الخام الذى يعتمد عليه اعتمادا كبيرا فى حياته وكما هو معروف أنه فى الوقت الذى يكون فيه الصيف فى نصف الكرة الشمالى يكون الفصل شتاء فى نصف الكرة الجنوبى وبالعكس . حيث تقع استراليا فى نصف الكرة الجنوبى . ففى الوقت الذى يقف فيه نمو القمح فى نصف الكرة الشمالى نتيجة لانخفاض درجة الحرارة ينمو القمح فى استراليا لأن درجة الحرارة تكون مرتفعة نسبيًا فى نصف الكرة الجنوبى وعندما ينتهى استهلاك القمح المنتج فى

أوروبا وأمريكا يبدأ وصول القمح الأسترالى الى الأسواق الغربية هذا من جانب ومن جانب آخر فان استراليا تمد الدول الغربية بالكثير مما تحتاجه من اللحوم ومنتجات الألبان والصوف وغير ذلك من أجل هذا تقف دول المعسكر الغربى ضد أى زحف سكانى على استراليا ومن أجل هذا تمنع استراليا دخول أى رجل أصفر الى أراضيها ومن أجل ذلك يضع الغرب خط دفاعه الأول فى جنوب شرق آسيا ليمنع الزحف السكانى الى هذه القارة •

هذا بالإضافة الى أن جنوب شرق آسيا تستطيع أن تتحمل أعدادا كبيرة من السكان إذ تمثل المنطقة الوحيدة التى لديها فائض فى إنتاج الأرز وهو الغذاء الرئيسى لسكان المنطقة فبورما وتايلاند وماليزيا وكامبوديا ولاوس وفيتنام كلها دول مصدرة للارز الى الدول المزدحمة بالسكان فى آسيا كالمهند والصين بل أنها تصدر بعضه الى الشرق الأوسط • فلا غرابة اذا كانت الدول الغربية تمنع الزحف السكانى الى المنطقة من أجل أن تقوم هى ببيع ما يفيض عن حاجتها من القمح اليهم كما تستغل منطقة جنوب شرق آسيا والمناطق القريبة والمزدحمة بالسكان كأسواق لمنتجاتها الزراعية والصناعية • يمكن أن يضاف الى ذلك الخوف الاقتصادى من منافسة الرجل الأصفر للرجل الأبيض فى استراليا والذى قد يقود الى انخفاض مستوى المعيشة •

كما أن قوة جنوب شرق آسيا لا تكمن فى إنتاجها الزراعى فقط وإنما فى إنتاجها المعدنى فالملايو واندونيسيا وتايلاند تساهم بأكثر من نصف إنتاج العالم من القصدير كما تساهم المنطقة بما يقرب من ٢٪ من إنتاج العالم من البترول و ٣٪ من البوكسائيت و ١٠٪ من الكروم بينما يوجد الفحم الحجرى بنسب قليلة ولكن معظمه من النوع الرديء •

أما من الناحية الثقافية فلقد تعرض الاقليم للغزو الصينى الثقافى والبشرى كما تأثر بالثقافة الهندوسية والثقافة الاسلامية وأخيرا الثقافة الأوربية ولذلك تتنوع الثقافات وتتعدد الأديان وتتباين الأجناس فى هذا الاقليم •

#### ٨ - شرق آسيا :

يضم شرق آسيا اليابان وكوريا الشمالية والجنوبية والصين الشعبية

والوطنية وتتميز هذه المنطقة بأنها من أكثر جهات العالم ازدهاما بالسكان وبها مركزان للقوة أحدهما يتمثل في اليابان والآخر في الصين أما كوريا فتعتبر منطقة التقاء القوتين بقوة الاتحاد السوفيتي ويتميز شرق آسيا بتباين المستويات الثقافية والاقتصادية كما يختلفان من حيث المساحة إذ أن الصين تمثل المرتبة الثانية بعد الاتحاد السوفيتي بينما اليابان محدودة المساحة نسبيا وتسودها التضاريس الجبلية الوعرة ، وكذلك الحال بالنسبة لكوريا ، فالتضاريس الجبلية هي السمة الغالبة على أراضيها ، ورغم مساحة الصين الشاسعة إلا أن عدد السكان المتضخم سنويا والذي يقرب من ٨٠٠ مليون نسمة لم يترك شبرا إلا واستغله في سبيل المحافظة على بقائه ، أما بالنسبة لليابان فإن نسبة الأراضي المنتجة للميل المربع الواحد قد بلغت حوالى ٢٨٢٠ نسمة لكل ميل مربع فإذا أضفنا ١٠٠ مليون ياباني إلى ٨٠٠ مليون صيني فإن عدد سكان الدولتين يتقارب من ٩٠٠ مليون نسمة وإذا أضفنا إلى ذلك باقى دول المنطقة ليبغ عدد سكان شرق آسيا إلى حوالى ١٠٠٠ مليون نسمة وهذا العدد الذى يمثل حوالى ثلث سكان العالم تقريبا .

وعلى هذا تمثل منطقة شرق آسيا قوة بشرية كبرى فى العالم ومستودعا ضخما من الأيدي العاملة وسوقا لا مثيل لها فى أى جزء من أجزاء العالم .

حقيقة أن موارد الثروة الطبيعية فى شرق آسيا ليست محدودة من حيث كميتها إذا ما قورنت بوحدات أخرى مماثلة إلا أن تواجد الأعداد الضخمة من البشر يجعل الموارد غير كافية لسد متطلبات السكان وهذا ما دفع بأعداد كبيرة من السكان أن تهاجر إلى الأراضي والدول المجاورة فعلى سبيل المثال تذكر أعداد الصينيين المهاجرين والذين يعيشون فى الدول المجاورة  
هى : -

عدد السكان الصينيين	الدولة
٣٥٠٠١١١	تايلاند
٣٠١٣٠٠٠	شبه جزيرة الملايو
١٥٩٨٠٠٠	أندونيسيا
١٢٢١٠٠٠	الهند الصينية
٨٦١٠٠٠	سنغافورة
٣٦٠٠٠٠	بورما
١٦٤٠٠٠	سراوك
١٥٤٠٠٠	الفلبين
٨٣٠٠٠	بورنيو الشمالية (صباح)
٣٨٠٠٠	اليابان
٣٠٠٠٠	هاواي
١٨٠٠٠	كوريا
١٤٠٠٠	الهند

هذه الأعداد الضخمة من البشر فى المنطقة يعمل معظمها بالزراعة فيقدر أن حوالى ثلاثة أرباع سكان المنطقة يعملون بالزراعة وأن معظم السكان يعتمدون فى حياتهم المعيشية على ما تجود به أراضيهم ولقد استغلت جميع الأراضى الرئيسية والجانبية ولم يترك شبر سواء فى السهول أو على منحدرات الجبال الا واستغل حيث اقيمت المدرجات على سفوح الجبال واستغلت فى الزراعة ، كما بنيت السدود وزيدت مساحة الأراضى الزراعية وقام السكان الأقات الزراعية وردمت البحيرات والمستنقعات وتحولت الى أراضى منتجة واستخدمت جميع الوسائل العلمية لرفع طاقة انتاج الفدان ليسد أفواه الملايين المتزايدة كل عام ، وإذا كانت الصين فى حاجة الى المزيد من الانتاج الزراعى فان اليابان قد دخلت حربا مع جيرانها واقامت امبراطورية كبيرة امتدت الى كوريا والصين والهند الصينية واندونيسيا والفلبين ولولا هزيمتها فى الحرب العالمية الثانية بواسطة القنابل الذرية لكانت اليابان من أقوى دول العالم فى شرق آسيا ويرجع خروجها من عزلتها ودخولها الى ميدان التوسع الى نقص الأراضى الزراعية بالجزر اليابانية وحاجتها الى أراضى سهلة منتجة .

لا تعتمد عناصر القوى فى شرق آسيا على المساحة فحسب وانما تعتمد بشكل أكبر على توافر الأيدي العاملة الفنية وغير الفنية وعلى توافد المقومات الرئيسية للصناعة كالصين لديها من مقومات الصناعة ما يجعلها تتطور الى مصاف الدول الكبرى حيث يوجد الفحم والحديد والعديد من المعادن الأخرى أما بالنسبة لرأس المال فان الدولة تحاول تطوير رأس مالها بالتدريج وكذلك الحال بالنسبة لليابان والتي بدأت باجتذاب رؤوس الأموال الأجنبية لتعمل بها ثم أخذت تطور رأس المال الوطنى وتجعله يحل شيئاً فشيئاً محل رأس المال الأجنبى حتى أصبحت من أكبر الدول الصناعية فى المنطقة بل ومن أكبر الدول الصناعية فى العالم .

أما بالنسبة لكوريا فان موقعها فى ملتقى مراكز القوى الثلاث الاتحاد السوفيتى والصين واليابان جعلها مثار أطماع هذه الدول وكل واحدة منها تحاول السيطرة عليها واخضاعها حتى تم تقسيمها واحتلتها القوات الأجنبية فالشيوعيون يحتلون الجزء الشمالى والأمريكيون يحتلون الجزء الجنوبى ولم تتفق القوتان العالميتان على مغادرتها وأن الصراع فى شرق آسيا ما هو الا صراع بين مراكز القوى العالمية .

#### ٩ - أفريقيا :

تعتبر أفريقيا من القارات الكبرى فى العالم اذ تبلغ مساحتها ١١٧ مليون ميل مربع غير أن جزءاً كبيراً منها غير مأهول بالسكان الى حد كبير . فالمساحة الشاسعة واختلاف الظروف المناخية الذى أدى الى تنوع الأقاليم المناخية من الأقليم الاستوائى فى وسط القارة الى الأقليم الموسمى ، فالأقليم الصحراوى وأخيراً الأقليم المعتدل الدافىء ممثلاً فى اقليم البحر المتوسط . هذه الأقاليم تتدرج من وسط القارة نحو الشمال والجنوب حيث تنتهى القارة بأقليم البحر المتوسط فى شمال و جنوب أفريقيا . ومع تنسوع الأقاليم المناخية تتنوع الموارد الزراعية وهذا التنوع فى ظروف الانتاج مع المساحة الشاسعة يعطى القارة الأفريقية عنصرين من أهم عناصر القوى ولا يقف الأمر عند هذا الحد فظروف التضاريس والتي تتميز بها القارة الأفريقية وهى كثرة الهضاب واختلاف ارتفاعاتها وكثرة أمطارها قد أوجدت المساقط المائية العديدة وهذا مصدر من مصادر الطاقة الرخيصة الذى قلما يتوفر لقارة أخرى مثلما توفر للقارة الأفريقية وإذا كانت الدول الأفريقية لم



تتطور بعد ولم تحصل على الفائدة المرجوة من هذه المسافة الا ان امامها مستقبلا زاهرا خاصة وان القارة الافريقية تحوى قدرا كبيرا من المعادن الهامة وما صراع الدول الكبرى او مراكز القوى فى العالم حول أفريقيا ما هو الا نتيجة للرغبة فى الحصول على معادنها وتضم هذه القارة حوالى ٩٥% من الألماس فى العالم و ٤٨% من الذهب و ٣٤% من البلاتينيوم و ٢٠% من المنجنيز و ٣٢% من الكروم و ٧٠% من الكوبلت و ٢٠% من الفاناديوم و ٢٠% من النحاس و ١٣% من القصدير و ١٠% من الرصاص و ٨% من الزنك و ١٧% من الأسبستوس و ٢٩% من الفوسفات و ٣% من الحديد و ٢% من الفحم . وتعتبر هذه المعادن العديدة بالاضافة الى توافر مصدر من مصادر الطاقة الرخيصة المولد من المسافة المائتة كقيلة بأن تقيم مجتمعا صناعيا كما تساعد أفريقيا لتصبح قوة لا يستهان بها ولا ينقص هذه القارة الا السكان ففيها حوالى ٣٠٠ مليون نسمة أى ان عدد سكانها لا يقل عن مراكز القوة الكبرى فى أمريكا والاتحاد السوفيتى كما ان السكان الافريقيين معروفون بقوة تحملهم للعمل الشاق وقوة ارادتهم واصرارهم على انجاز وتحقيق رغباتهم كل هذه العناصر الهامة للقوى تتوفر فى القارة الافريقية ، ومن أجل ذلك عمل الاستعمار على الابقاء على تخلفهم الحضارى والثقافى وابعادهم عن مراكز الحضارة ففصل أفريقيا جنوب الصحراء عن أفريقيا شمال الصحراء مستغلا الظروف الطبيعية وكان الهدف الرئيسى الذى يسعى اليه هو ابعادهم من الحضارة الاسلامية الروحية والتي تنادى بالمساواة بين الأبيض والأسود وتحث الرجل على التعليم وعلى التطور وعلى مقاومة الاستعمار ومن جانب آخر ابعادهم عن المراكز الحضارية فى أوروبا واذا كانت هناك بعثات تعليمية أرسلت الى أوروبا فما هى الا بعثات أرسلها المبشرون بالدين المسيحى بعد ان تأكدوا من أولئك الذين أرسلوهم الى الغرب ليبيّنوا لقومهم بأن الدين المسيحى دين علم وتطور وحضارة وماذا كانت النتيجة ان أولئك الذين ذهبوا الى أوروبا واحتكوا بالحضارة الغربية هم الذين عادوا وطالبوا باستقلال دولتهم غير انه يجب ملاحظة ان عدد هؤلاء قليل وأن غالبية الشعوب الافريقية لا زالت تعاني من الجهل والفقير والمرض ولم يكتف الاستعمار بهذا القدر بل استولى على الأراضى الخصبة والمناجم الغنية المنتجة للمعادن وحارب الرجل الافريقى بأن أبعدته الى معازل وضع حوله أسلاكاً شائكة ومنعه من الخروج الا باذن سيده الرجل الأبيض ليعمل عنده بأجر زهيد .

ان المشكلة الأفريقية هي مشكلة العالم ولو تعاون العالم الاسلامى مع الافريقيين وفتح لهم المدارس ورفع مستواهم العلمى وحارب الجهل والفقر والمرض لأصبحت القارة الأفريقية قوة عالمية تهدد مراكز القوى الغربية التى أقامت قوتها على أكتاف وبمجهودات الافريقيين الذين سلبوا ثرواتهم الطبيعية بمعانها وبثت مراكز القوى الغربية حضارتها وحاربوا الافريقيين فما تلك الطائفة أو ذلك المدفع الذى يوجه فوهته نحو الافريقيين الا مصنوعا من معدن مستخرج من الأراضى الأفريقية صنع فى الغرب وعاد ليقتل اولئك الذين ساهموا فى استخراجة .

وتتميز القارة الأفريقية بوجود أعداد كبيرة من الأنهار الكبيرة مثل نهر النيل والنيجر والزمبىزى والكونغو وغيرها من الأنهار الصغيرة والتى يصعب حصرها . غير أن معظم هذه الأنهار غير صالحة للملاحة نتيجة لاختلاف ارتفاع مناسب الهضاب الأفريقية فهى وان أقادت القارة باعطائها طاقة كهربائية الا انها تعرقل طرق وسائل الاتصال بعكس الأنهار الأوربية التى يمكن ايصال روافدها بعضها ببعض الأخر لانشاء شبكة من الطرق المائية الرخيصة . ولذلك تعتمد القارة على طرق السكك الحديدية والطرق البرية . وبالرغم من أن القارة الأفريقية فقيرة فى وسائل وطرق النقل الا انه بالامكان قيام شبكة من الطرق تربط أجزاء القارة بعضها ببعض ويعيب القارة الأفريقية تعدد الثقافات واللغات فليس هناك لغة واحدة .تعم أجزاء القارة بينما نجد أن اللغات المستخدمة هى لغات المستعمر فجزة من أفريقيا يتكلم اللغة الانجليزية وجزة آخر يتكلم اللغة الفرنسية وجزة ثالث يتكلم اللغة البلجيكية وجزة رابع يتكلم اللغة السواحلية وجزة خامس يتكلم اللغة العربية . يعتبر تعدد الثقافات أحد العقبات التى تقف فى طريق الوحدة الأفريقية والتى قد تؤخر هذه الوحدة فاذا كانت اللغة موحدة فان انتشار الثقافة والتفاهم يتم بطريقة سريعة ويا حبذا لو أن القارة الأفريقية اختارت لنفسها اللغة العربية وعممتها على جميع أجزاء القارة فان ذلك سوف يساهم مساهمة فعالة فى الاسراع بوحدة شعوبها وتوحيد ثقافتها . وذلك ليس مستحيلا ان وفق الله المسلمين الى التكتاف والقيام بما يجب عليهم نحو دينهم من أمانة التبليغ كما كان السلف الصالح .

١٠ - أمريكا اللاتينية :

تشابه أمريكا اللاتينية مع أفريقيا من حيث عناصر القوى فمساحة القارة تبلغ ٧٩ مليون ميل مربع وعدد السكان يصل الى أكثر من ٢٠٠ مليون نسمة كما أنهما يتشابهان في تعدد اللغات رغم أن اللغة الإسبانية هي اللغة السائدة في أكثر الوحدات السياسية غير أن الفرنسية تتمثل في بعض أجزائها مثل هايتى وتسود اللغة الإنجليزية في جاميكا وترينداد وهندوراس البريطانية وتسود اللغة الهولندية في كوراساو وأوربا وأخيرا تسود اللغة البرتغالية البرازيل ، وتتميز اللغة البرتغالية بأنها أكثر اللغات انتشارا من حيث عدد السكان حيث يتكلم بها حوالى خمسة وثمانون مليون نسمة من سكان البرازيل . أما السكان الأصليون فهم الهنود الحمر ولقد نزل عليهم كل من الأوربيين والأفريقيين غير أن الوضع في أمريكا اللاتينية يختلف قليلا عن أمريكا الشمالية إذ اختلط القادمون مع سكان البلاد الأصليين وكونوا مجتمعا موحدا أو عددا من المجتمعات . فعندما تزوج الأوربيون مع الهنود الحمر أنتجوا الخلاسيون Mestizos وعندما تزوج بالهنود الحمر أنتجوا ما يعرف بالزمبوس Zambos وعندما تزوج الأوربيون مع الزنوج أنتجوا ما يعرف بالملاتو Mulatoos

وتختلف نسبة الأوربيين والزنوج والهنود الحمر والعناصر المولدة من مكان الى آخر ، فيتزايد عدد الأوربيين في كل من الأرجنتين وأرجواى وكوستاريكا أما الهنود الحمر فان أعدادهم تتزايد في جواتيمالا وبوليفيا وأكوادور وبيرو وپراجواى والمكسيك والسلفادور وبنما وحوض الأمازون اما بالنسبة للزنوج فان كثرتهم العددية تتضاعف في كوبا وبورتوريكو وجمهورية هايتى وعند كبير من جزر بحر الكاريبى والساحل الشرقى للبرازيل وأجزاء من فنزويلا وجوايانا الفرنسية وسورينام وجوايانا البريطانية وتشابه أمريكا اللاتينية مع أفريقيا في أن الأولى تضم أربعة وعشرون دولة تختلف عن بعضها من حيث المساحة فبعضها كبير المساحة مثل البرازيل والتي تحتل ثلث القارة وتضم داخل حدودها حوالى ثلثى السكان في المنطقة بالإضافة الى عدد من الدول الصغيرة والقزمية مثل السلفادور وبعض دول الجزر في البحر الكاريبى . يلاحظ أن معظم سكان أمريكا اللاتينية يعيشون على الكفاف واتصالاتهم بالعالم الخارجى محدودة وأن معظمهم يعمل بالزراعة حيث تصل نسبة العاملين بها في بعض الدول الى أربعة أخماس السكان مثل هايتى

وجواتيمالا • ولما كانت موارد أمريكا الجنوبية وخاصة الإقليم الاستوائي تختلف عن موارد أمريكا الشمالية فلقد غزت رؤوس الأموال الأمريكية الأراضي الزراعية في أمريكا اللاتينية وحولت أجزاء كبيرة من الأراضي الى الزراعة الواسعة والمنتجة لقصب السكر والموز والبن والقطن والكافور وتركزت زراعة قصب السكر في البحر الكاريبي والساحل الشرقي للبرازيل بينما تركزت زراعة الموز في أمريكا الوسطى غير أنه يجب ملاحظة أن نسبة الزراعة الواسعة الى الزراعة المتقدمة والتي يقوم بها الأهالي وخاصة الأوربيين منهم ليست كبيرة وأن جزءا كبيرا من الفائض في الموارد الزراعية يأخذ طريقه اما نحو الولايات المتحدة أو أوروبا • تتميز أمريكا اللاتينية باتساع أراضيها الزراعية وقلة عدد السكان اذا ما وزعوا على جميع أجزاء القارة غير أن توزيع السكان بها غير عادل فهناك مناطق مكتظة بالسكان وأخرى فقيرة وبهذا يمكن اعتبار أمريكا اللاتينية من القارات الغنية بثروتها الزراعية والتي لم تستغل استغلالا كاملا فأراضيها لا زالت في حاجة الى ملايين من البشر لاستغلالها •

أما من ناحية الثروة المعدنية فان أمريكا اللاتينية تعتبر من القارات الغنية بمعادنها إذ تستأثر بحوالي ١٤٪ من انتاج العالم من البترول و ٤٪ من انتاج العالم من الحديد و ٢٠٪ من انتاج العالم من الفضة و ١٩٪ من انتاج العالم من الرصاص و ٧٪ من انتاج العالم من الزنك و ٥١٪ من انتاج العالم من البوكسيت و ١٤٪ من انتاج العالم من النحاس و ١٠٠٪ من انتاج العالم من النترات الطبيعية و ١٢٪ من انتاج العالم من القصدير • ويعيب أمريكا اللاتينية أن رؤوس الأموال الأمريكية قد غزتها في ميدان استخراج المعادن فمعظم الثروات المعدنية تمتلكها الشركات الأمريكية ويتم تسويقها في السوق الأمريكية فاذا أخذنا النحاس مثلا نجد أن من أكبر الدول المنتجة في العالم شيلي وبيرو والمكسيك وأن نحاس هذه الدول تستخرج ويسوق بواسطة الشركات الأمريكية وكذلك الحال بالنسبة للألومنيوم فانه ينتج من البوكسيت الذي تستأثر جاميكا وسورينام وجوايانا البريطانية بنصف انتاج العالم منه ليس للأغراض السلمية فحسب ولكن للأغراض العسكرية أيضا فمعادنا الألومنيوم والنحاس يدخلان بنسبة كبيرة في الصناعات الحربية وخاصة صناعة الطائرات والأدوات الكهربائية •

وتعتمد الولايات المتحدة في استهلاكها للبترول على منطقة بحر الكاريبي

نظرا لقربها من الأسواق الأمريكية وتعتبر منطقة البحر الكاريبي من أهم المناطق الاستراتيجية بالنسبة للولايات المتحدة لأنها تعتمد عليها اعتمادا كبيرا فى إنتاج الطاقة • وبهذا فان قوة أمريكا اللاتينية تعزى الى مساحتها الكبيرة وتنوع التضاريس والمناخ الذى يؤدى بالتالى الى تنوع الانتاج الزراعى والمعدنى كما ترجع الى عدد السكان وان كانوا لم يحصلوا على نصيب كبير من التعليم والتقدم العلمى والحضارى فان ذلك يكون فى صالح مراكز القوى الأخرى فى أوربا وأمريكا والذى يسهل استغلال المستعمر للمثروات الطبيعية غير أن هذه الدول فى طريقها نحو التقدم العلمى وهى تبحث عن الوحدة وقد كونت منظمة الوحدة الأمريكية التى تعمل على جمع شمل دول أمريكا اللاتينية ويرجى لها مستقبل زاهر فى القريب وخاصة فى البرازيل التى تحتل مساحة جغرافية شاسعة وعدد سكان هائلا وموارد اقتصادية ضخمة تجعل منها قوة عالمية وقد شقت طريقها نحو النهضة الصناعية وأخذت تنمى رؤوس الأموال الوطنية •



## الفصل الثامن

### المتغيرات فى توازن القوى العالمية والنظام السياسى للعالم

لقد اختلف العلماء فى تفسيرهم لعنى كلمة توازن حيث أن الكلمة قد تعنى المساواة أو التكافؤ كما يدل اللفظ ولكن لا يبحث عن المساواة سوى الشعوب المستضعفة • أما الشعوب القوية فان كلمة توازن تعنى التفوق عندها لأن هذه هى لهجة القوى • أن كلمة توازن تعنى المساواة التامة فى القوى السياسية والعسكرية بين دولتين أو مجموعة من الدول بحيث لا يصبح لأحد السلطة أو القوة التى يستطيع بواسطتها أن يقضى على القوى المناوئة •

أما كلمة القوى فانها تعنى أن تتوفر للدولة المقومات الضرورية والكافية لحماية استقلالها والاستفادة من مركز ممتاز فى الأسرة الدولية فبدون القوى قد تختفى الدولة من الوجود لأنها سوف تصبح لقمة سائغة فى فم أعدائها • إذا فما هو القدر الكافى من القوى ؟ هل هو القدر الذى تستطيع به الدولة أن تحافظ على نظام حكمها وأن توطد دعائم الحكم فيها • أم هو القدر الذى بواسطته تستطيع الدولة أن تنشئ علاقات متكافئة مع غيرها من الدول ؟ وحيث أن القناعة ليست من طبيعة الانسان فهو دائما يطلب المزيد وبما أن الانسان هو المسير لشئون الدولة فلا شك أنه دائما يبحث عن المزيد من القوى فالمطالبة بالمزيد من القوى لا تشكل خطرا على الدولة أو الدول المجاورة • وإنما الذى يشكل خطرا هو أن تصبح الدولة أقوى من الدول المجاورة وبهذا يمكن أن تمثل القوى بالمال فكلما حصل الانسان على جزء منه طلب المزيد • وهذا يضع الدول المجاورة فى سباق للحصول على المزيد من القوى لغرض اللحاق بمن سبقهم أو المحافظة على التفوق •

من هذا المنطلق يمكن أن نتساءل ما اذا كانت كلمة توازن القوى تعنى التطور العسكرى أم أنها تعنى المساواة السياسية بين دولتين أو أكثر من الدول بحيث يصبح لكل دولة أو مجموعة من الدول قوى مساوية للقوى المضادة • أو ربما تعنى توزيع القوى العالمية فى زمن معين للمحافظة على وضع معين • وقد تعنى أن هناك اختلافا فى ميزان القوى وأن الدولة التى ترید هذه الكلمة تحاول ابعاد أنظار العالم وتضليلهم من أنها تتجه نحو الحرب وإخلال توازن القوى فى المنطقة • من أجل ذلك فلا بد من أن ننظر الى الكلمة

بشيء من التحفظ لأنها تعنى فى كثير من الأحيان التفوق والسيطرة ولأن الدولة دائماً تسعى لأن تكون فى مركز القيادة فلا بد أن يكون التوازن فى مصلحتها وليس فى المساواة .

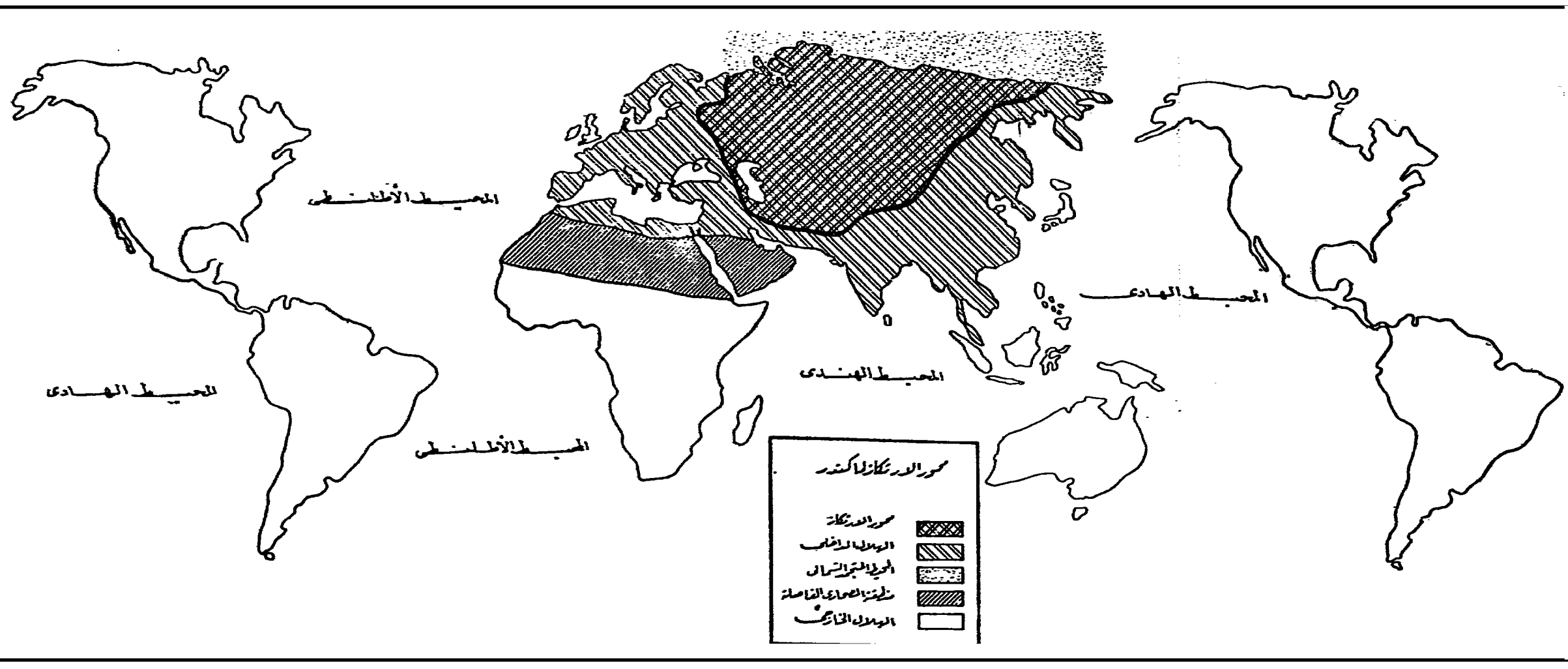
ترى فى الوقت الحاضر الكتلة الشيوعية محاطة بعدد من الدول الصغيرة والتي تحارب مبدأ الشيوعية . هذا النظام السياسى العالمى لم يأت جزافاً وإنما كان نتيجة لأحداث تاريخية وجغرافية الهدف منها هو توازن القوى العالمية . لقد سلب الأضواء على توازن القوى العالمية وخاصة القوى البحرية ممثلة فى بريطانيا العظمى والقوى البرية ممثلة فى نمو وتطور الاقتصاد السوفيتى . استاذ الجغرافية بجامعة لندن السير « هالفورد ماكندر » عام ١٩٠٤ حينما ألقى محاضرته الشهيرة المعروفة باسم محور الارتكاز (١) فى الجمعية الملكية البريطانية والتي تتلخص بأن التاريخ البشرى قد تأثر كثيراً بالغزوات المتتالية والتي قدمت من وسط آسيا . وأن أوروبا هى أكثر مناطق العالم تأثراً . فمعظم الهجرات خرجت من مكان غير معروف على وجه التحديد من وسط آسيا ولكن البوابة التي خرجت منها هذه الهجرات تقع بين جبال الأورال والبحر الأسود وخاصة فى الفترة بين القرن الخامس والقرن السادس عشر . فمن هذه البوابة خرج البلغاريون والمجريون والتتار والمغول وغيرهم وانتشروا نحو الشمال والغرب والجنوب وهاجموا الحضارات القديمة فى أوروبا والشرق الأوسط مما اضطر بعض الشعوب الى الهجرة أمام هذه الغزوات كشعب الانجلو ساكسون الذين عبروا بحر الشمال الى الجزر البريطانية هذه الهجرات المتلاحقة جاءت من منطقة الاستبس الآسيوية والتي يسهل فيها الحركة لركاب الجمال والخيول هذه المنطقة تتميز بالتصريف المائى ( اتجاه الأنهار ) نحو المحيط المتجمد الشمالى والذي يصعب فيه العيش أو الحركة أو الاتصال الخارجى . وبهذا يصعب الهجوم عليها من جهة الشمال أما من جهة الشرق والجنوب فان المنطقة محصنة بسلسلة من الجبال العالمية كجبال شرق آسيا وجبال الهملايا وجبال الألب . ولهذا فان منطقة محور الارتكاز هى منطقة حصينة بحيث يصعب على القوة البحرية مهاجمتها . لذا ذكر « ماكندر » أيضاً بأن منطقة محور الارتكاز محاطة بشريط من الأرض سماها الهامش أو الهلال الداخلى

Inner or Marginal Crescent

1 Halford J. Mackinder, "The Geographical Pivot of History" Geographical Journal XXIII, 1904, p.421-444.







المحيط الأطلنطي

المحيط الهادئ

المحيط الهادئ

المحيط الهندي

المحيط الأطلنطي

قناة السويس

قناة السويس	
البحر الأحمر	
الخليج العربي	
منطقة قناة السويس	
البحر الهندي	

والتي تنحدر أنهارها نحو البحار المفتوحة وهذا ما يساعد القوى البحرية على غزو المنطقة عن طريق الأنهار العديدة . ثم هناك شريط آخر يتكون من الجزر التي تحيط بالمقارات كالجزر البريطانية والجزر اليابانية ، وهذه الجزر معرضة لسيطرة القوى البحرية أيضا . كما أضاف لهذه الجزر القارات الكبيرة كالعالم الجديد وأستراليا وسماها أراضى الهلال الخارجى Land of Outer Insular Crescent لقد حذر ماكندر من نهوض القوى البرية والمثلة فى منطقة محور الارتكاز والتي تشمل أراضى الاتحاد السوفيتى فى الوقت الحاضر . ولم يمض طويلا على مقالة السير هالفورد ماكندر حتى جاءت الحرب العالمية الأولى وانتهت عام ١٩١٩ م بانعقاد مؤتمر السلام ببيارسيس وهناك قدم ماكندر كتابه المثل الديمقراطية (١) والواقع Democratic Ideal and Reality والذي قدم فيه نظريته الشهيرة والمعروفة باسم نظرية قلب الأرض Heartland وفيها تصور ماكندر العالم القديم ( قوريا وآسيا وأفريقيا ) كتلة واحدة سماها جزيرة العالم واعتبر منطقة محور الارتكاز بأنها قلب الأرض . وتتلخص نظرية قلب الأرض فيما يأتى :

- ١ - أن من يسيطر على شرق أوروبا وهى البوابة الوحيدة لمنطقة محور الارتكاز يتحكم فى قلب الأرض .
- ٢ - ومن يسيطر على قلب الأرض يتحكم فى جزيرة العالم .
- ٣ - ومن يسيطر على جزيرة العالم يتحكم فى العالم كله .

لقد كان ماكندر يؤمن بأن منطقة قلب الأرض لديها من المزايا الاقتصادية والحربية والاستراتيجية الشيء الكثير . وكان يرى أن موقع ألمانيا هو موقع استراتيجى بالنسبة لقلب الأرض فليس أمامها من العوائق ما يمنعها من السيطرة على قلب الأرض . ومما تجدر ملاحظته أن منطقة قلب الأرض والتي نكرها ماكندر عام ١٩١٩ تختلف قليلا عن منطقة محور الارتكاز التي حددها عام ١٩٠٤ م ( شكل ١٦ ) .

---

1. H.J. Mackinder. "Democratic Ideal and Reality" Norton Inc. New York, 1962.

لقد توسعت منطقة قلب الأرض لتشمل البحر البلطى ونهر الدانوب الأندى والبحر الأسود وآسيا الصغرى ومنطقة أرمينيا والتبت ومنغوليا . ويقال أن ماكندر أضاف هذه المناطق نظرا لفشل بريطانيا فى السيطرة على البحر البلطى والدخول الى البحر الأسود عبر المضائق التركية فى اثناء الحرب العالمية الأولى . ثم جاءت الحرب العالمية الثانية لتؤيد نظرية قلب الأرض لماكندر وخاصة عندما غزت ألمانيا روسيا وهزمتها فى مطلع الحرب غير أن ألمانيا هزمت فى نهاية الحرب وخرجت روسيا منتصرة ، وهذا ما جعل السير هالفورد ماكندر يعتقد بأن نظريته بعد الحرب العالمية الثانية أقوى منها عام ١٩٠٤ وحينما نشرها لأول مرة . غير أن الأحداث جعلته يعدل فيها بعض الشيء .

لقد أحدثت نظرية قلب الأرض ردود فعل فى جميع أنحاء العالم كان أهمها فى ألمانيا والولايات المتحدة الأمريكية . لقد كان يقود الحركة الألمانية الدكتور كارل هاوسهوفر والذى ركز جهوده فى دراسة الجغرافيا والتاريخ لقد كان هاوسهوفر خبيرا سياسيا لشئون المحيط الهادى والشرق الأقصى حيث قضى جزءا من حياته كمراقب عسكري لهيئة الأركان الألمانية فى اليابان ويقال أن هاوسهوفر كان متأثرا بأراء فردريك رانزل وماكندر وكانت آراؤه تنعكس فى المجلة التى كان يشرف على نشرها عن الاستراتيجية العالمية . وكان يؤيد فى مقالاته تحالف ألمانيا والاتحاد السوفيتى للسيطرة على أوربا الشرقية . وبهذا يمكن لألمانيا أن تسيطر على بقية القارة الأوربية . غير أنه كان دائما يلح بأن صراع السيطرة على قلب الأرض سوف يضع ألمانيا فى موقف عدائى مع روسيا وربما يقودها الى حرب معها . وهنا سوف يكون الاختبار للقوة البرية فمن واجب ألمانيا أن تبنى قوة برية ضاربة قوية لأن مشاتها سوف يقررون مصيرها . كما ان هاوسهوفر أدرك قيمة القوى البحرية وأثرها فى المعركة فكان يدعو الى تحطيم القوى البحرية أولا وقبل كل شيء وقد كان متفائلا بأن القوة البرية لألمانيا سوف تنتصر فى النهاية (١) . هذا بالنسبة لألمانيا .

---

(١) أما علاقة هتلر بكارل هاوسهوفر فقد كانت محدودة وربما يرجع السبب فى ذلك الى أن زوجة هاوسهوفر كانت يهودية وهذا ما كان يكرهه هتلر . غير أن الاثنان تقابلا فى سجن لاند سيرج وتبادلا وجهات النظر بالاضافة الى أن هتلر ربما كان يقرأ =

أما ردود الفعل لنظرية قلب الأرض فى الولايات المتحدة فلقد كانت تتمثل خير تمثيل فى رجلين أحدهما الفردناير ماهان (١) المؤرخ والضابط البحرى والذى ألف كتابا فى الاستراتيجية العالمية تحت عنوان أثر القوى البحرية فى التاريخ The Influence of Sea Power Upon History حيث كان ينظر الى قوة الدولة من عدة زوايا أهمها الموقع الجغرافى والظروف الطبيعية وطول الحدود وعدد السكان والصفات القومية للناس وصفات الحكومة ويمكن أن نلخص آراء ماهان فيما يلى :

- موقع الدولة على البحار الدولية وقوة التضاريس التى تسود الدولة فإذا كانت الدولة تقع على بحار دولية ولكن ليس فيها موانئ طبيعية تربطها بالعالم الخارجى فإنها لا تصبح دولة بحرية وأن موقعها هذا لا يعود عليها بفوائد كثيرة مثلها مثل الدول التى لا تقع على البحر على الاطلاق فكلما زادت الموانئ الطبيعية فى الدولة كلما أعطت الدولة قوة الى قوتها وكلما كان فى الدولة أنهار ملاحية كلما زادت أهمية الدولة حيث تصبح الدولة فى وضع يسهل عليها تصدير منتجاتها للجهات الداخلية والخارجية هذه المميزات جميعها قد تضع الدولة فى موقف صعب اذا لم يكن للدولة قوة بحرية تستطيع أن تدافع بها عن حدودها .

مقدار طول الحدود البحرية وحجم السكان ، فإذا كانت الحدود البحرية طويلة وكان عدد السكان قليلا فان حدودها البحرية لن تخدم مصلحة الدولة بشكل كبير . وعلى العكس من ذلك فإذا كانت الحدود البحرية طويلة

---

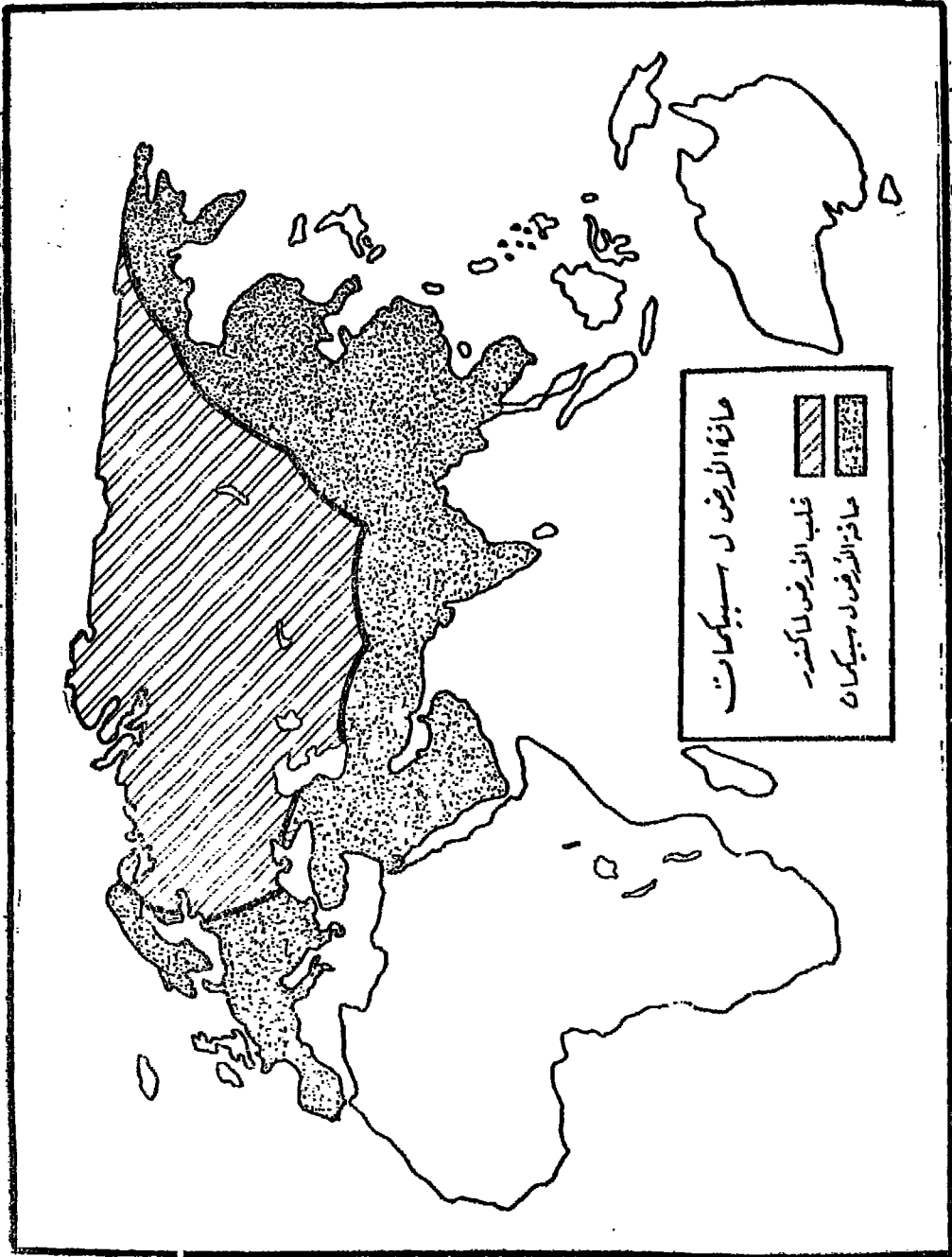
= اراء كارل هاوسهوفر من خلال المجلة التى كان يحررها فى معهد ميونخ . وما يثبت هذه الحقيقة أن بعضا من افكار هاوسهوفر وردت فى كتاب هتلر « كفاحى » فقد كان هتلر ينظر نحو توسع دولته فى اتجاه الشرق أو بمعنى آخر فى اتجاه قلب الأرض ويعطل سياسته هذه بقوله ليس هناك ما يضمن حرية الدولة فى الحياة غير رقعة متسعة كافية على هذه الأرض وأن ألمانيا أمام أحد امرين اما ان تكون قوة عالمية أو لا تكون شيئا على الاطلاق . ولكى تصبح قوة عالمية فإنها تحتاج الى الحجم الذى يمنحها الأهمية الضرورية وبعد انتهاء الحرب العالمية وانتهاء هتلر عام ١٩٤٤ اعتقل كارل هاوسهوفر ثم أفرج عنه ولكن سرعان ما وجد كارل هاوسهوفر وزوجته منتحرين فى منزلهما فى مقاطعة بفاريا الألمانية عام ١٩٤٦ .

1. Alfred Thayer Mahan "The Influence of the Sea Power Upon History" 1680-1783, Boston 1890.

وكانت الدولة مزدهمة بالسكان فانه يصبح من السهل الاتصال الخارجى من كل جزء من سواحلها والتجارة مع العالم الخارجى وهذا ما يجلب لها الخير والرفاهية .

بالاضافة الى أن حجم السكان سوف يساعد على الدفاع عن هذه الحدود الطويلة فى حالة هجوم خارجى . وأخيرا طبيعة الشعب وعلاقته بحكومته وعلاقة حكومته بالحكومات الأخرى له اثر واضح على قوة الدولة البحرية .

لقد كان ماهان يربط بين قوة الدولة وقوتها البحرية فاذا كانت الدولة تريد السيطرة على العالم فان من الواجب عليها أن يكون لديها قوة بحرية كبيرة وأن يكون لديها قواعد بحرية بعيدة عن شواطئها حتى لا تسمح لأعدائها أتوصول الى شواطئها . كما كان ماهان ينظر الى المميزات التى تتمتع بها بريطانيا وخاصة سيطرتها على المواقع البحرية الاستراتيجية من العالم كجبل طارق وقناة السويس ومضيق باب المندب وسنغافورة وغيرها . لقد كان ماهان ينظر الى الولايات المتحدة على أنها جزيرة أو شبه جزيرة محاطة بالبحار من كل جانب وأنه يجب عليها أن تمتلك قوة بحرية قوية وقواعد بحرية حولها سواء فى جزر هاواى نحو الغرب أو منطقة البحر الكاريبى ونيوفونتلاند نحو الشرق . بالاضافة الى أنه كان ينظر الى الولايات المتحدة بأنها سوف تحل محل بريطانيا كقوة بحرية فى هذا العالم . وملخص آراء ماهان أن الدولة التى تقع على البحر يجب أن يكون لديها قوة بحرية مدعمة بجيوش برية ليس فى أراضيها فحسب بل وفى قواعد خارج حدودها حتى يمكنها أن تدفع الخطر عن أراضيها قبل أن يصل الى سواحلها . لقد ركز ماهان اهتمامه الى تاريخ أوربا وشمال الأطلسى والمحيط الهندى وأشار الى ما قاله ماكندر ينطبق على الاتحاد السوفيتى كقوة برية تتمتع بمساحات شاسعة من الأراضى بحيث يصعب الوصول الى وسطها وخاصة وسط آسيا ، كما أشار ماهان الى أن المنطقة الواقعة بين خطى عرض ٣٠ درجة و ٤٠ درجة شمالا ما هى الامنطقة نزاع بين القوى البرية ممثلة فى الاتحاد السوفيتى والقوى البحرية ممثلة فى بريطانيا فى ذلك الوقت وأن قناة السويس وقناة بنما سوف تكون مناطق نزاع سياسى فى المستقبل وتنبأ بأن كلا من بريطانيا واليابان والمانيا والولايات المتحدة سوف تجد من مصلحتها السيطرة على كل من الاتحاد السوفيتى والصين وكان يرى أنه لا بد من وجود عازل بحرى بين



شكل (١٧)

أمريكا وبين الاتحاد السوفيتى بحيث تسيطر أمريكا على البحار والمحيطات  
وأن لا تدع القوى المعادية لها أن تنزل الى مياه المحيطات .

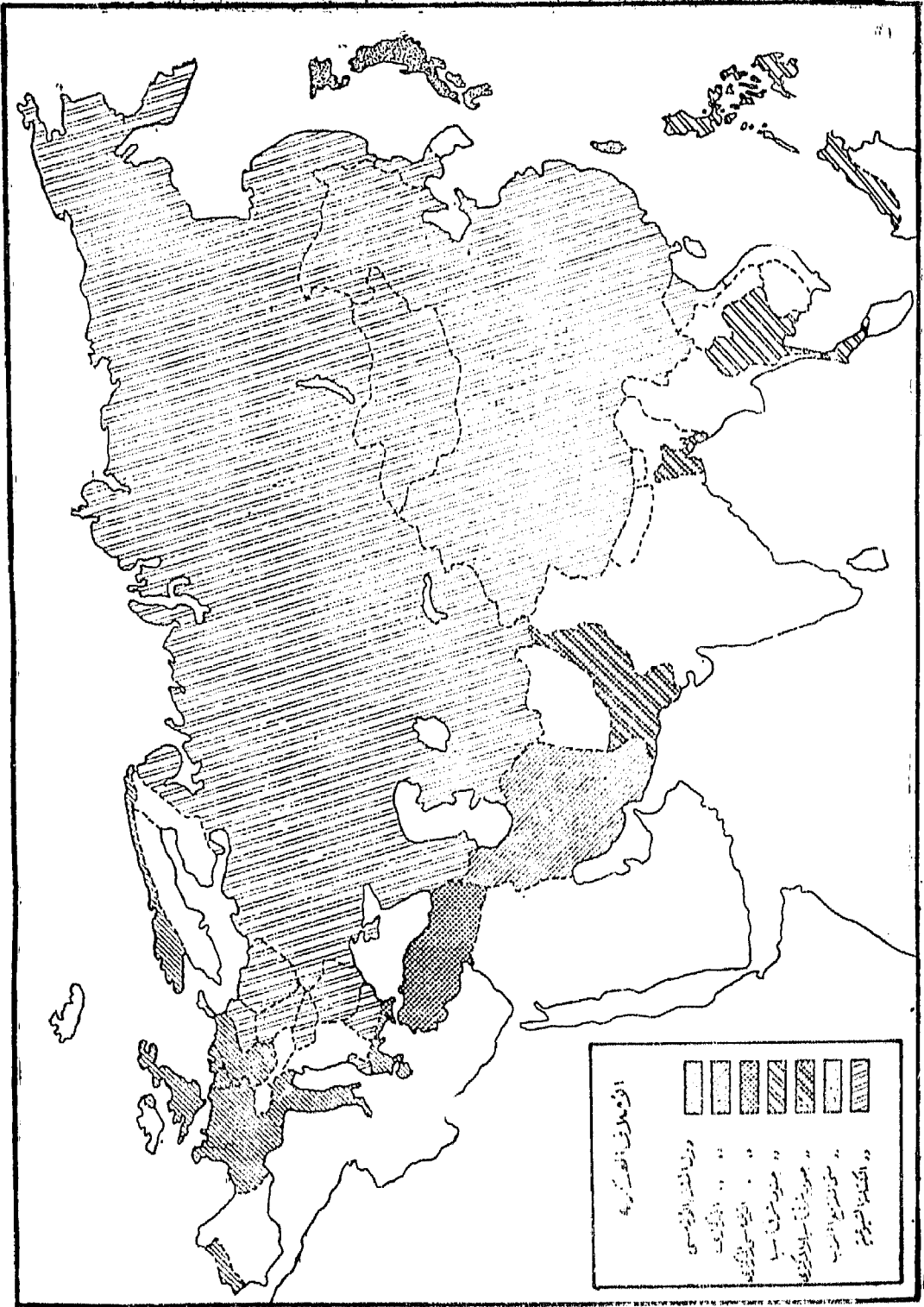
أما الرجل الثانى فى الولايات المتحدة والذي اهتم بدراسة نظرية قلب  
الأرض لماكندر فهو نيكولاس سبيكمان (١) . مدير معهد بيل للعلاقات الدولية  
بجامعة بيل . درس سبيكمان نظرية ماكندر لقلب الأرض والتطورات التى  
طرات عليها خلال الأحداث العالمية التى مر بها العالم فى الحربين العالميتين  
وراقب اتجاهات الدول وخاصة ألمانيا والاتحاد السوفيتى فى الوصول  
والتحكم فى أوراسيا وخرج بنتائج عدة أهمها أن لموقع الدولة الجغرافى  
أهمية كبرى فى رسم سياستها الداخلية والخارجية وبالرغم من انه قد شك  
فى قدرة منطقة قلب الأرض من السيطرة على العالم لأنه كان يعتقد بأن الاتحاد  
السوفيتى لا يتمتع بالميزات التى تؤهله لمركز القيادة . فالأحوال المناخية  
والتراوات الطبيعية فى روسيا كما رأها لا تشجع على التوسع . لقد كان  
سبيكمان ينظر الى أن مركز الثقل فى الاتحاد السوفيتى هو فى روسيا الأوربية  
وليس فى القسم الآسيوى من الاتحاد السوفيتى غير أن سبيكمان خرج بنظرية  
جديدة لتوزيع القوى فى العالم سماها « حافة الأرض أو الريملاند  
Rimland » ويقصد بحافة الأرض هو الهلال الداخلى والذي يطوق قلب  
الأرض . لقد اعتبر سبيكمان حافة الأرض وهى المناطق الساحلية التى تفصل  
بين قلب الأرض والبحار والمحيطات من أهم مناطق العالم استراتيجية وتشمل  
معظم قارة أوربا باستثناء روسيا الأوربية وآسيا الصغرى والجزيرة العربية  
والعراق وإيران وأفغانستان والهند وجنوب شرقى آسيا والصين وكوريا .  
اعتبر هذه المناطق مناطق التقاء أو مناطق التصادم بين القوى البرية ممثلة  
فى قلب الأرض والقوى البحرية ممثلة فى الدول الكبرى غير الاتحاد  
السوفيتى وألمانيا . وملخص نظرية سبيكمان هو :

« أن من يتحكم فى منطقة حافة الأرض يسيطر على أوراسيا ومن يسيطر  
على أوراسيا يتحكم فى أقدار العالم » ( شكل ١٧ ) .

لقد اعتبر سبيكمان الجزر البريطانية واليابان مركزين استراتيجيين

1. Nicholas J. Spykman "The Geography of the Peace" New York, 1944,  
p.34.





شكراً ( ١٨١ )

هامين يمكن أن يساعدا منطقة حافة الأرض من الناحية الحربية . أما بالنسبة لافريقيا جنوب الصحراء الكبرى فلم يعرھا اهتماما كبيرا لأنها مناطق منعزلة ومتخلفة ولا تشكل خطرا في القريب العاجل على الأقل . كما اعتبر قارات العالم الجديد بأنها مراكز جديدة للقوى تتميز بانعزالها عن العالم القديم بالمحيطات الكبيرة والتي يصعب اجتيازها بسهولة . فهو بهذا يرى أن أمريكا تتعادل مع العالم القديم في مركز القوى والطاقة المستغلة والمسخرة للسيادة العالمية . كما أنه أكد للعالم أنه اذا ما أريد سلام دائم لهذا الكون فان على القوى البحرية ممثلة في الولايات المتحدة أن تعرقل قيام أى اتحاد بين مراكز القوى في العالم القديم وخاصة اذا كانت تلك القوى سوف توجه ضسد الولايات المتحدة الأمريكية والعالم الجديد . كما أكد أن قيام أى اتحاد في منطقة حافة الأرض سوف يكون خطرا على كل من الاتحاد السوفيتي والولايات المتحدة الأمريكية على السواء . وكان سبيكمان يشجع قيام تحالف بين الولايات المتحدة الأمريكية والاتحاد السوفيتي ليتعاونوا على حفظ السلام العالمى . وهذا هو الاتجاه الحديث في العلاقات الأمريكية - السوفيتية .

من أجل ذلك قامت الولايات المتحدة بانشاء أحلاف عسكرية تحيط بالاتحاد السوفيتي أو بالقوى البرية ممثلة في حلف الأطلسي والذي يمتد من شمال غرب أوروبا وحتى تركيا ثم الحلف المركزي ( حلف بغداد سابقا ) والذي يمتد من تركيا غربا الى الباكستان شرقا وأخيرا حلف جنوب شرق آسيا والذي يكمل شبه الدائرة . ولهذا رابطت القوات الأمريكية ليس فقط في البحار والمحيطات وإنما في قواعد عسكرية تمتد على طول منطقة حافة الأرض في كل من ألمانيا وتركيا وإيران وكوريا الجنوبية ( شكل ١٨ ) .

ونتيجة لتوصية سبيكمان لعبت الولايات المتحدة وخلفاؤها في أوروبا الغربية دورا في تمزيق منطقة حافة الأرض الى دويلات ، فقسمت أوروبا الى قسمين : أوروبا الشرقية وأوروبا الغربية ثم قسمت كل قسم الى عدد من الدول وصل الى حوالى خمسة وعشرين دولة . ففي الجانب الشرقى قامت بولندا وتشيكوسلوفاكيا والمجر ورومانيا وبلغاريا ويوغسلافيا أما في الجانب الغربى فقامت كل من السويد والنرويج والدانمرك وهولندا وبلجيكا ولكسمبرج وفرنسا وإيطاليا واليونان وسويسرا والنمسا . وبالرغم من أن بعض هذه الدول قد سبق آراء سبيكمان . هذا بالنسبة لأوروبا .

أما بالنسبة للعالم العربي والإسلامي فقد قسم إلى دويلات صغيرة حيث قامت فرنسا بتقسيم كل من سوريا ولبنان كما قامت بريطانيا بتقسيم كل من العراق والمملكة الأردنية الهاشمية وفلسطين هذا بالإضافة إلى أن شمال أفريقيا قد قسم إلى مراکش والجزائر وتونس وليبيا وجمهورية مصر العربية والسودان وقامت بشبه الجزيرة العربية عدة دول عرفت فيما بعد بالمملكة العربية السعودية وجمهورية اليمن الجنوبية ومسقط وعمان والإمارات وقطر والبحرين والكويت : أما بقية العالم الإسلامي فقد قسم إلى كل من تركيا وإيران وأفغانستان وقام الانجليز الذين كانوا يحتلون شبه القارة الهندية بتقسيم كل من بورما والهند والباكستان . وحيث أن مصلحة كل من الاتحاد السوفيتي والولايات المتحدة الأمريكية تقتضى زيادة تفكيك وتفطيت شبه القارة الهندية حتى لا تصبح قوة كبرى فى جنوب آسيا فقد شجعنا تقسيم الباكستان إلى دولتين فخلقت دولة بنقلاديش بالرغم من أن باكستان هى حليفة أمريكا فى الحلف المركزى ومن واجبها الدفاع عنا فى حالة أى هجوم عليها غير أن مصلحة أمريكا تقتضى عدم التدخل والسماح للهند الدولة المحاربة بتقسيم دولة باكستان ولذلك فإنها وقفت مكتوفة الأيدي عندما قامت الهند بفصل باكستان عن بنقلادش . أما بالنسبة لجنوب شرق آسيا فإن فرنسا قد قامت بدورها بأن حافظت على تفكيك المنطقة إلى دويلات صغيرة مثل فيتنام الشمالية وفيتنام الجنوبية ولاوس وكمبوديا .

كما قامت الولايات المتحدة الأمريكية بتفكيك كوريا وتقسيمها إلى دولتين كوريا الشمالية وكوريا الجنوبية وانطلاقا من مبدأ التفكيك والتقسيم فقد لاقت الدول الكبرى بعض المشاكل من بعض الشعوب المؤمنة بكيانها وتوحيدها من أجل ذلك نزلت القوات الأمريكية إلى كوريا وحاربت كوريا الشمالية للمحافظة على إبقاء كوريا مقسمة إلى دولتين فى بداية الخمسينات ولا زالت القوات الأمريكية مرابطة بكوريا الجنوبية حتى عامنا هذا ١٩٧٤م ، أما بالنسبة لفيتنام فقد وجدت الجيوش الفرنسية مقاومة شديدة بحيث لم تستطع أن تواجه تيار الوحدة الفيتنامية وبهذا فقد غادرت القوات الفرنسية وحلت محلها قوات أمريكية . وهكذا استمرت الحروب فى فيتنام زهاء خمسة عشر عاما دون الوصول إلى نتيجة مما دفع القوات الأمريكية إلى مغادرة البلاد . ولكن الحرب فى جنوب شرق آسيا لم تنته بعد حيث انتقلت إلى كمبوديا ومن المتوقع أن تنتشر فى جميع أجزاء الهند الصينية نظرا لعدم رغبة هذه الشعوب البقاء مقسمة إلى دويلات .

أما فيما يختص بمشكلة العرب وإسرائيل فيمكن أن يرجعها إلى أن الدول الكبرى وخاصة أمريكا وبريطانيا ترى أن العالم العربي يمثل وحدة جغرافية قوية حيث تتضافر جميع العوامل لتكون منه وحدة جغرافية واقتصادية وسياسية • فالمنطقة محصنة من الناحية الطبيعية بفواصل طبيعية تفصل بين العالم العربي والأمم المجاورة فمن الشمال يقع كل من البحر المتوسط وجبال طوروس ومن الشرق تحده كل من زاجروس والخليج العربي ومن الجنوب يحده بحر العرب والمحيط الهندي والبحر الأحمر والصحراء الأفريقية الكبرى • كما يتميز العالم العربي بوجود أمة واحدة تتكلم لغة واحدة وتدين بدين واحد لها عاداتها وتقاليدها الموحدة وتاريخها المشترك الواحد فإذا درسنا العالم العربي من الناحية الاقتصادية فأننا بدون شك سوف نجد المنطقة تتمتع بتكامل اقتصادي ممتاز • كل هذه الظروف تدعو جميع أفراد العالم العربي من المحيط الأطلسي غربا وحتى الخليج العربي شرقا إلى أن ينادوا بالوحدة العربية •

من أجل هذه الظروف الممتازة لتوحيد العالم العربي خشي الغرب وخاصة أمريكا بالذات توحيد هذه المنطقة ولهذا دفعت باليهود إلى المنطقة وهي تعلم علم اليقين أنهم لا يستطيعون البقاء في هذا الجزء من العالم ما لم يقف الغرب خلفهم يؤازرهم ويمدهم بالمعونات الاقتصادية والعسكرية • ومن أجل ذلك وضع الغرب وعلى رأسه الولايات المتحدة الأمريكية إسرائيل في قلب العالم العربي وما هي إلا دولة عسكرية دخيلة الهدف من وجودها ضمان بقاء دول العالم العربي مقسمة ومفككة ومجزأة • إن بقاء إسرائيل مرهون بتفكيك هذا العالم العربي وإن توحيد هذه الدولة • من أجل ذلك عمل الغرب على بقاء إسرائيل سرطانا في جسم العالم العربي ففي بقائها ضمان لسياسة أمريكا الخارجية وهو تفكيك منطقة حافة الأرض وفي بقائها ضمان لعدم توحيد المنطقة لاستنزاف مصادر الثروة الطبيعية فيها • من هذه الزاوية يجب على العرب أن يعملوا جميعا من أجل وحدتهم وأن يجمعوا شملهم وأن لا يدعوا أية قوة على وجه الأرض تفككهم وتضعفهم لتستغلهم منفردين كلا على حدة • لقد رأينا التجارب الرحدوية التي مرت بالمنطقة وأن اتحاد كل من مصر وسوريا قد فشل واتحاد كل من العراق والأردن قد انتهى واتحاد مصر وليبيا قد تحطم في وسط العواصف وهكذا مصر كل اتحاد يقوم ليس فقط في المنطقة العربية وحسب وإنما أيضا في أي منطقة داخل حافة الأرض لأن في اتحاد منطقة حافة الأرض تهديد لكل من الولايات المتحدة

والاتحاد السوفيتى • لكل من القوى البرية والقوى البحرية كما سبق أن أوضح سيكمان •

لقد علق على نظرية قلب الأرض الأستاذ « جورج ب كريسى (١) بقوله إذا كانت هناك قلعة أو قلب للأرض فانه يجب أن يكون فى أمريكا الشمالية وليس فى أوراسيا حيث أن حجم القارة الأمريكية مناسب وشكلها مندمج واتصالاتها الداخلية والخارجية ممتازة وموقعها متوسط فهى تقع على اثنين من أكبر المحيطات فى العالم وأن تضاريسها وغنى معادنها وامتياز مناخها وروح الحركة التى يتميز بها سكانها كل ذلك يدعو الى أن تكون قلبا للأرض • كما انه انتقد ماكندر فى أن منطقة قلب الأرض بأوراسيا ليس لها اتصال بالبحار والمحيطات الدولية ولهذا فان القوى البحرية لا تستطيع الوصول إليها فاذا كان ذلك فى الماضى له بعض الصحة فان هذه القاعدة لا يمكن الاعتماد عليها فى العصر الحديث • فالأستاذ جورج ب كريسى انتقد ماكندر فى انه غير من موقع قلب الأرض من وسط آسيا عام ١٩٠٤ الى شرق أوروبا عام ١٩١٩ وأخيرا اعتبر حدود الاتحاد السوفيتى هى منطقة قلب الأرض عام ١٩٤٣ وبهذا تحولت منطقة قلب الأرض الى القوى الوطنية للاتحاد السوفيتى أكثر من أنها مركز للقوى العالمية •

أما الأستاذ / ج • ت • رينز (٢) • فقد علق على نظرية قلب الأرض بقوله أن تطور وسائل المواصلات الجوية قد وسع من دائرة قلب الأرض لتشمل دائرة مركزها القطب الشمالى ونصف قطرها يمتد الى البحر المتوسط تدور حول الكرة الأرضية لتشمل أوروبا وأمريكا الشمالية وآسيا • حيث أن القوى الجوية قد غيرت معنى قلب الأرض فكل دولة عظمى قوية لديها قلب للأرض وأن القوى الجوية لم تترك أهمية كبرى للمناطق الداخلية الحصينة فالحركة السريعة هى العامل الاستراتيجى الهام والذى بواسطته يمكن للطائرات أن تحل محل الخيول فى حركتها السريعة كما كانت فى الماضى •

غير أننا يجب أن نلاحظ أن الاتحاد السوفيتى والذى تميز بحركة الخيول

1. George B. Cresscy "The Basic of Soviet Strength" New York, 1945, p.245.
2. G.T. Renner "Peaceby the Map Collier's CXIII 1944,p.44.

السريعة فى الماضى قد أصبح قوة برية لا يستهان بها وأن التقدم فى تحسين وسائل النقل الجوى والبرى والبحرى قد جعل تحركه سهلا وميسورا بالاضافة الى أن اهم ما يميز الاتحاد السوفيتى هو تطوره السياسى وقدرته على وضع مخططات استراتيجية .

أما بالنسبة لتطبيق هذه النظريات المختلفة على العصر الحديث فيمكن تتبعها بأن الاتحاد السوفيتى وخاصة بعد الحرب العالمية الأولى والثانية أخذ يوزع مراكز قواه وينشرها فى آسيا السوفيتية بعد أن كانت مركزة فى أوروبا السوفيتية كما أن الاتحاد السوفيتى أخذ فى النهوض كقوة عالمية كبرى وأن لم يصل الى قوة الولايات المتحدة الا أنه يسير فى ذلك الاتجاه كما أن الأحداث الأخيرة والتي قام الاتحاد السوفيتى فى المجر عام ١٩٥٦ م وفى تشيكوسلوفاكيا عام ١٩٦٨ ربما تنير لنا الطريق الى أن روسيا تنظر الى شرق أوروبا أو مفتاح قلب الأرض نظرة شرهة ولم تسمح بتحول هذه الأجزاء من العالم فى صالح ميزان القوى البحرية ثم أن الاتحاد السوفيتى أخذ يكون حوله كتلة شيوعية تختلف فى مبادئها ومثلها عن الكتلة الغربية أو العالم الحر .

يقابل هذا التكتل الشيوعى تكتل آخر من جانب المعسكر الغربى وهو عبارة عن سلسلة من الأحلاف الاقتصادية والعسكرية تبدأ بأوروبا ممثلة فى حلف شمال الاطلسى والسوق الأوروبية المشتركة ثم حلف بغداد سابقا والحلف المركزى حاليا وأخيرا حلف جنوب شرق آسيا . هذه الأحلاف جميعا تتركز فى منطقة حافة الأرض والتي دعى إليها سبيكمان وأن أى ضعف يحدث من جانب الدول الغربية الكبيرة وعلى رأسها الولايات المتحدة فى مساعدة دول حافة الأرض كدول أوروبا الغربية واليونان وتركيا وإيران وأفغانستان والباكستان وجنوب كوريا سوف ينتج عنه ضغوط من قبل الكتلة الشيوعية للخروج من العزلة التى تقع فيها . هذه الضغوط أو التوسع الشيوعية قد يأخذ اشكالا مختلفة فى سبيل هدف واحد وهو السيطرة على حافة الأرض والوصول الى المياه الدافئة والتي قد دعى إليها ماكندر منذ زمن بعيد .

ولكن يجب أن نعلم أن العالم قد تطور فى سلم الحضارة وأن الحروب فى العصر الحاضر لم تعد كما كانت من قبل حيث تستخدم الأسلحة التقليدية، فالتقنية الحديثة قد تقدمت بشكل كبير فى كل من الاتحاد السوفيتى والولايات

المتحدة ودول أوروبا الغربية وأن الحروب القادمة لن تكون في مصلحة أى من الكتلتين الشرقية والغربية فالصواريخ عابرة القارات والأقمار الصناعية وامكانية استخدامها فى الحروب تتقدم يوما بعد يوم وأن تقدم الجيوش البرية لم يعد له قيمة كبرى أما الطائرات الحديثة والسريعة اذ بالامكان أن توقعها فى لحظة تحركها وأن العالم أصبح مغطى بشبكة من الرادار والتي تشعر كل كتلة بتحركات الكتلة الأخرى . ربما يكون لهذا التقدم العلمى آثاره فى احباط فعالية النظريات السابقة الذكر ولكن يجب أن يأخذ فى الحسبان أن استخدام هذه الأسلحة سوف يعود بالعالم الى حيث بدأ اذا لم تنته الحياة على وجه الأرض فكل كتلة تحسب ألف حساب فى استخدام الذرة فاذا استبعدنا الأسلحة النووية واستخداماتها فربما يكون للنظريات السابقة بعض الفعالية أو الاهتمام ، لهذا فان العالم يجب أن يتصف بشيء من الحكمة فى علاقاته الدولية قبل أن يفوت الأوان .





## الفصل التاسع

### الجغرافية العسكرية والاستراتيجية

أولا : الاستراتيجية العالمية :

هناك ارتباط وثيق بين الجغرافية العسكرية والاستراتيجية وخاصة الاستراتيجية العالمية فقد سلب الجغرافيون السياسيون الأضواء على الجهات التي يبدو أنها تنطوي على خطر كامن ليثيروا انتباه القادة السياسيين والعسكريين حتى يأخذوا حذرهم ولا يؤخذوا على غرة فمثلا عندما القي السير هالفورد ماكندر محاضرتة عن محور الارتكاز في الجمعية الجغرافية الملكية عام ١٩٠٤ كان هدفه توجيه انذار للقوى البحرية ممثلة في بريطانيا من خطر نمو القوة البرية المتطورة في الاتحاد السوفيتي (١) وعندما نشر كتابه عن المثل الديمقراطية والواقع عام ١٩١٩ وبين فيه نظرية قلب الأرض كان هدفه اظهار الاستراتيجية العالمية والصراع الدولي من أجل السيادة العالمية . فمسئولية الجغرافى السياسى هى تقدير الأهمية الاستراتيجية المتغيرة فى مختلف أجزاء العالم لما لديه من امكانيات يمكن بواسطتها قياس القوة النسبية للدول من خلال متابعة تطويرها لمواردها الاقتصادية والبشرية والسياسية كما يمكن معرفة الأهداف التى تسعى الدول الى تحقيقها .

لقد كانت لمكتابات السير هالفورد ماكندر أصداء كبيرة فى جميع أجزاء العالم واعتبر رائدا لاستراتيجية القرن العشرين . اذ انه ناقش وحلل الظروف الجغرافية والتاريخية والسياسية للأراضى التى يحتلها الاتحاد السوفيتى فى الوقت الحاضر فوجد أنها قلعة حصينة محاطة بالجبال العالية من الشرق والجنوب ومحاطة بالبحار والمحيطات المتجمدة من الشمال يستطيع سكانها أن يهاجموا من حولهم واذا ما هوجموا عادوا الى حصنهم المنيع وهزموا أعداءهم وهذا ما حدث للفرنسيين بقيادة نابليون عندما هاجم الأراضى الروسية كما حدث للألمان عندما هاجموا الأراضى الروسية فى خلال الحربين العالميتين لقد تنبأ ماكندر منذ عام ١٩٠٤ بأن الصراع القائم فى

---

(١) راجع الى الفصل الثامن من كتاب الدولة : دراسة تحليلية فى مبادئ

الجغرافية السياسية للاستاذ حسين حمزة بندقى \*

العالم سوف يكون بين قوتين عالميتين هما القوى البرية ممثلة فى الاتحاده السوفيتى والقوى البحرية ممثلة فى بريطانيا والتي كانت تحمل راية القوى البحرية وقد حذر ماكندر بريطانيا من تدهور مركزها البحرى اذا تطورت القوة البرية وبالفعل لقد انتهت بريطانيا كقوة بحرية وقويت عضلات القوى البرية حتى أصبحت من أقوى دول العالم ولولا الانذار الذى وجهه ماكندر فى عامى ١٩٠٤ و١٩١٩ لما خرجت الولايات المتحدة من عزلها وحملت راية القوى البحرية وواصلت الصراع والنزال مع القوة البرية العالمية وتحولت الاستراتيجية العالمية الى العمل من أجل السيادة العالمية بين القوتين العالميتين وهما الولايات المتحدة الأمريكية والاتحاد السوفيتى .

لقد قاد حركة الدراسة الاستراتيجية فى الولايات المتحدة الأستاذ نيكولاس سبيكمان حيث نشر أربعة أبحاث وكتابين تتعلق جميعها بالاستراتيجية والسياسة الخارجية الأمريكية والعلاقات الدولية . ودراسته للاستراتيجية تتلخص فى خمس نقاط :

أولا : أنه ناقش الآراء الاستراتيجية العالمية لماكندر وعدل فيها حيث وضع الحدود الغربية لنظرية قلب الأرض والتي تقول أن من يستولى على شرق أوروبا يستول على قلب الأرض ( الاتحاد السوفيتى ) ومن يستول على قلب الأرض يستول على جزيرة العالم ( العالم القديم : آسيا وأوروبا وأفريقيا ) ومن يستول على جزيرة العالم يستول على العالم . لقد عدل سبيكمان الحدود الغربية لمنطقة قلب الأرض وقال « ان منطقة قلب الأرض "Heart Land" تمتد غربا الى خط يربط البحر الأسود بفنلندا .

ثانيا : ان سبيكمان جاء بنظرية مضادة لنظرية ماكندر قلب الأرض حيث قلل من أهمية منطقة قلب الأرض وقال انها لا تمتلك الموارد الطبيعية الكافية لجعلها قوة عالية نظرا لسيادة الجليد على معظم أراضيها وسيادة الصحراء على بعض أراضيها . أما نظريته الجديدة فلقد سماها - حافة الأرض « وهى تلك الأراضى الواقعة بين حدود منطقة قلب الأرض لماكندر والبحار والمحيطات الدولية فى العالم القديم وقال أن أراضى حافة الأرض لديها من الامكانيات ما يجعلها تسود العالم فمنها يمكن السيطرة على قلب الأرض من جهة وعلى بقية أجزاء العالم من جهة أخرى وتتلخص نظرية حافة الأرض فى أن من يسيطر على حافة الأرض Rimland يحكم آسيا

وأوروبا وأن من يحكم آسيا وأوروبا يسيطر على مصائر العالم .

ثالثا : اقترح سبيكمان أن تقوم القوى البحرية ممثلة فى الولايات المتحدة الأمريكية بالسيطرة على أراضى حافة الأرض وذلك بتشجيع تقسيمها الى دويلات صغيرة ما أمكن وذلك وحتى تتمكن من السيطرة عليهم ومن أجل ذلك تلاحظ أن السياسة الأمريكية فى هذا الجزء من العالم هى سياسة التقسيم والتفتيت ولو اضطرها الأمر الى انزال قواتها العسكرية فمئذ عام ١٩٥٠ وجيوشها تحتل كوريا الجنوبية لا لشيء سوى للمحافظة على وجود دولتين كوريتين ولقد نزلت القوات الأمريكية فى فيتنام وقاتلت خمسة عشر عاما لتحافظ على وجود دولتين فيتناميتين ولا زالت تحتل الأراضى الألمانية ليحافظ على وجود دولتين المانيتين .

رابعا : لقد أوصى سبيكمان القوى البحرية بأن تعمل كل جهدها على الا تدع دولتين مهما كان صغرها أن تتوحدا فى منطقة حافة الأرض لأن فى توحيدهما خطرا على أمن وسلامة الولايات المتحدة فهو بهذا يريد أن يضعف العلم البعيد على أراضيه وحتى لا يصبح قوة تنافس القوة البحرية الأمريكية ولهذا نرى كيف أنه لا يمكن تحقيق أمنيات الأمم ، فالأمة العربية تتكلم عن الوحدة العربية منذ عشرات السنين أنها أمنية فقط من الناحية النظرية وان كانت عناصر الوحدة متوفرة لديها فاللغة وهى وسيلة التخاطب والتفاهم واحدة والعقيدة وهى من أهم وسائل الترابط ( وليس هناك عامل أقوى من الترابط الروحى ) موحدة والتكامل الاقتصادى يمكن أن يقوم بل أن الفائض النقدى يذهب لينمى جميع دول العالم . كل هذه العوامل المجتمعة والتي لم تتوفر لبقعة على سطح الأرض موجودة ولكن الوحيدة العربية بعيدة المنال لأن القوى العالمية تعارض قيامها . ولقد رأينا كيف انتهى الاتحاد المصرى السورى وغيره من الاتحادات التى قامت فى العالم العربى . بل رأينا كيف انتهت الوحدة الباكستانية بين شرقها وغربها ويعتقد أنه لا مكان لوحدة فى منطقة حافة الأرض ما دامت السياسة الخارجية الأمريكية تدعو الى التقسيم والتفتيت .

خامسا : دعى سبيكمان الى قيام عدد من الأحلاف العسكرية فى منطقة حافة الأرض فقام حلف شمال الأطلنطى والحلف المركزى وحلف جنوب شرق آسيا لتغطى منطقة حافة الأرض وتقاوم القوة البرية الممثلة فى الاتحاد

السوفيتى ولتحافظ على تفكيك وتفطيت منطقة حافة الأرض ولتكون خط الدفاع الأول للقوى البحرية ممثلة فى الولايات المتحدة الأمريكية .

لقد ربط سبيكمان بين العلاقات الخارجية والعلاقات الداخلية للدولة فوضع استراتيجية قياس المتغيرات فى العاملين وأهمها العلاقات المشتركة بين جغرافية الدولة والسياسة الخارجية القائمة أو المقترحة ولقد تضمنت دراسته هذه ثلاثة أبحاث نشر الأول منها عام ١٩٢٨ تحت اسم الجغرافية والسياسة الخارجية (١) والثانى عام ١٩٢٩ بعنوان الأهداف الجغرافية فى السياسة الخارجية (٢) والثالث عام ١٩٤٢ تحت اسم الحدود والأمن والتنظيم الدولى (٣) . ففى بحثه الأول يسير على خطى ماكندر حيث يدرس العلاقة المشتركة بين البيئة الجغرافية والسياسة الخارجية أو التخطيط للاستراتيجية فىرى أن توازن القوى أحد مهام الجغرافيا السياسية وأنه يجب أن ينظر بعين الاعتبار الى الموقع العالمى والموقع الاقليمى والحجم ويشمل الموقع العالمى دراسة الأقاليم المناخية الكبرى ودراسة القارات ودراسة البحار والمحيطات أما بالنسبة للموقع الاقليمى فيدرس علاقة الدولة بالدول المجاورة ويتناول حجم المشاكل المتعلقة بتوحيد أجزاء الدول ويبحث عما اذا كانت الدول المجاورة أكثر قوة أو أكثر ضعفا أم انها متكافئة فى القوة .

أما بالنسبة لبحثه الثانى عن الأهداف الجغرافية للسياسة الخارجية فتشمل دراسة طبيعة التوسع والتغير الجغرافى الذى يطرا على سياسة توازن القوى فينتقد عصبية الأمم على تقديم أمن للدول الأعضاء ورغبة بعض الدول فى تحقيق أهداف جغرافية معينة ويدرس طبيعة التوسع وخاصة كيفية معالجة الحدود السياسية والتي يعدها تعبيراً استراتيجياً عن التوازن القائم لقوى الدولة فى وقت من الأوقات وأن أى تغير فى موقع حدود سياسية أو تغير فى السياسات الخارجية معناه تغير فى ميزان القوى السياسية .

1. Nicholas J. Spyksman "Geography and Foreign Policy" American Political Science Review 32, pp.28-50 and 213-36.1938.
2. Nicholas J. Spylsman "Geography Objective in Foreign Policy" Amer. Pol. Sc. Rev. 33,pp.391-410 and 591-614,1939.
3. Nicolas J. Spyklsman "Frontiers, Security and International Organization" Geographical Review, 32,pp.436-47. 1942.

أما بحثه الثالث عن الحدود والأمن والتنظيم الدولى فلقد قامت جمعية الجغرافيين وجمعية العلوم السياسية الأمريكية فى جلسة مشتركة بقراءة بحثه والذى أكد فيه أن الدولة المستقلة مسئولة عن سلامة أراضيها وأن حدود أية دولة من الدول ما هى الا دليل على فروق القوى للدول المجاورة من أجل ذلك تعتمد بعض الدول فى حماية حدودها على اجراءات فردية بينما تقوم دول أخرى بحماية حدودها عن طريق التحالفات أو عن طريق نظم الأمن الجماعى ولقد أوضح فى بحثه دور التقدم التقنى فى الأسلحة وعلاقته بالحدود وخاصة فى قيام الدول العازلة Buffer States وأن الاستقرار لن يسود الا اذا كانت الدول المتجاورة ذات قوى متكافئة ولهذا فان سبيكمان ينادى بالتعاون بين الجغرافيين وعلماء السياسة لوضع أفضل الحلول للسلام والذى يعتبره أيضا غير دائم .

ان منجزات سبيكمان تعتبر مكملة لاستراتيجية ماكندر فلقد أيقظ الرأى العالم الأمريكى وعلماء السياسة الأمريكين الى أهمية فهم العلاقة بين البيئات الجغرافية والاستراتيجية العالمية ولقد وضع نهاية للجدل الذى كان سائدا فى عصره عن اعادة أمريكا الى عزلتها بعد انتهاء الحرب العالمية الثانية .

هذا من جانب الاستراتيجية الأمريكية أما الجانب الآخر من الاستراتيجية المعارضة لأمريكا فهى استراتيجية الاتحاد السوفيتى التوسعية . ففى الوقت الذى بدأ فيه ماكندر يكتب عن قلب الأرض والقوى البرية لم يكن الاتحاد السوفيتى سوى دولة ضعيفة تكافح للبقاء فى ظل ظروف صعبة غير أن أحوال الاتحاد السوفيتى الاقتصادية والعسكرية قد تغيرت وأخذ السوفيت يضعون استراتيجية اكتساح جيرانهم وضمهم الى دولتهم الكبرى . لقد استمدت روسيا استراتيجيتها من موقعها الجغرافى ومساحتها ومواردها الطبيعية فتطلعت الدولة الروسية بعد توحيدها الى التوسع بحيث لا توقفها الا دولة أقوى منها حتى أصبحت أراضيها الفسيحة تضمن سلامتها وعماد دفاعها .

ولقد كتبت البراندا يوم ١١ سبتمبر عام ١٩٤٧ تقول « أن أروع خدمة قدمتها موسكو هى توحيدها لروسيا المجزأة فى دولة واحدة وحكومة واحدة وقيادة واحدة وأن كل دولة فى العالم لم تستطع التحرر من التجزئة

والتنازع لا يمكنها أن تأمل في المحافظة على استقلالها وتحقيق تقدم اقتصادى وثقافى محسوس . فالبلد الموحد فى دولة مركزية هو وحده الذى يتوصل الى تحقيق تقدم ثقافى واقتصادى محسوس يتوطد به استقلاله (١) « فالاستراتيجية السوفيتية هى استراتيجية توسعية قائمة على النظرية الشيوعية وانتشارها فى جميع أنحاء العالم وأن الدولة السوفيتية لا تلتزم بحسودود جغرافية ثابتة فالدستور السوفيتى لعام ١٩٢٤ أعلنها صراحة بأن الاتحاد مفتوح لجميع الجمهوريات السوفيتية المقبلة وأنه خطوة نحو اتحاد عمال جميع بلاد العالم فى جمهورية اشتراكية سوفيتية واحدة (٢) وهكذا بدأ الصراع بين المعسكرين الغربى والشرقى وحدث ما لم يتوقعه السوفيت لقد كان خوفهم من انجلترا أكبر قوة بحرية فى العالم الا أن ألمانيا النازية هى التى بدأت بالهجوم والتوسع فتضاربت المصالح التوسعية بين روسيا وألمانيا فبعد ان اتفقا على تقسيم بولندا فيما بينها نرى الاتحاد السوفيتى يتحد مع دول العالم الغربى الرأسمالى للقضاء على التوسع النازى وهذا ما لم يتوقعه الألمان عندما شنوا حروبهم ضد الدول الأوروبية وانتهت الحربان العالميتان الأولى والثانية بعد أن أحدثت تغيرات فى ميزان القوى العالمية وفى استراتيجيات الدول وانقسم العالم الى معسكرين وبدأت الحرب الباردة بين المعسكرين وتوقع السوفيت حدوث انفجار حرب جديدة ضدهم فى أى وقت فظهر عليهم روح الصراع وتساعدت الحرب الباردة حتى ظن الغرب أن الاتحاد السوفيتى يستعد لاكتساح أوروبا الغربية وآسيا وهكذا استعد كل منهما للآخر وحدثت الاشتباكات فى بعض الجهات الجانبية مثل كوريا وفيتنام وكاد أن يصطدم الجانبان فى مشاكل العالم العربى واسرائيل . غير أن مرور السنين قد هدا من فزع الروس وخوفهم من قيام حرب ضدهم حيث جاء خروشوف واقنع الحزب الشيوعى بأن الحصار الرأسمالى لروسيا قد انتهى وأن روسيا محاطة بدول شيوعية من جميع الجهات فى آسيا وأوروبا وأن النظرية القائلة بأن العالم مقسم الى قسمين انما هى نظرية خاطئة وذلك لوجود معسكر ثالث يتكون من الدول النامية والتى نالت استقلالها والمعادية للدول الرأسمالية وأن الاستراتيجية السوفيتية يجب ألا توجه ضد الدول الرأسمالية وانما تساعد الدول النامية والدول المناضلة ضد الاستعمار لأن ذلك سوف يضعف العالم الرأسمالى

(١) روى مكريش مناهج السياسة الخارجية دار الكتاب العربى . بيروت صفحة ٢٥١ .

(٢) المرجع السابق ٢٥١ .

وظهر ذلك لأول مرة عندما قام السوفييت يتبنى تمويل مشروع السد العالى  
وتقديم المساعدات والخبرات الفنية الى الهند وسوريا والعراق وفى مساعدة  
الدول المناوئة للاستعمار فى الأمم المتحدة .

هناك استراتيجية عالمية ثالثة تعتنقها دول عدم الانحياز أو تسمى بدول  
الحياد الايجابى وتعتمد هذه المجموعة من الدول تعتمد فى استراتيجيتها على  
تفادى الارتباط بأى معسكر من المعسكرين الشرقى أو الغربى وخاصة وأنها  
قاست من مرارة الاستعمار وتخشى من أن انضمامها الى احدى المعسكرين  
يفقدها الاستقلال الذى حصلت عليه والذى كافتحت طويلا من أجله ورغبتها  
فى الابتعاد عن التوتر الدولى الذى يسود بعض أجزاء العالم وتكرس جهودها  
فى استغلال مواردها وطاقاتها للتنمية الاقتصادية والاستكمال نموها  
الاقتصادى والاجتماعى والارتفاع بمستوى شعبها العلمى والتقنى . ولهذه  
الاستراتيجية مزايا عديدة حيث أن دول عدم الانحياز تجنب شعوبها الدخول  
فى مهازات الحرب الباردة وتخشى تطور الحرب الباردة الى حرب  
ساخنة فتضطر الدول المنحازة الى الدخول فيها وهذا قد يسبب لها خسائر  
كبيرة فى الأرواح والعتاد والأموال .

كما أن لدول عدم الانحياز الحرية فى اختيار النظام السياسى  
والاقتصادى والاجتماعى والثقافى الذى يتلائم مع ظروف البيئة التى تعيش  
فيها الدولة أما اذا انحازت دولة ما فان اقتصادها يرتبط ارتباطا وثيقا مع  
الدولة الكبرى المنحازة اليها وتصبح تحت رحمتها فاذا أخذنا المملكة العربية  
السعودية كمثال حى فاننا نلاحظ أنها لا ترتبط فى اقتصادها بدولة معينة ،  
فبإمكانها أن تحصل على الطائرات المدنية من دولة ما والطائرات الحربية من  
دولة أخرى وبإمكانها أن تحصل على المدفعية الثقيلة من دولة ثالثة والدبابات  
من دولة رابعة والصواريخ المضادة للطائرات من دولة خامسة هذا التنوع  
لا يجعل مصير الدولة فى يد دولة واحدة فاذا ما حصل خلاف بينها وبين احدى  
الدول فان أحد أسلحتها قد يتعطل وليس جميع أسلحتها وبإمكانها وفى فترة  
وجيزة أن تحل سلاحا آخر محل ذلك السلاح أما الدول المنحازة فانها ترتبط  
ارتباطا وثيقا بالدول التى تمددها بالأسلحة وبالتالي لا تستطيع التحرر منها  
بسهولة لأن الطائرة أو الدبابة أو أى قطعة من السلاح فى حاجة الى قطع غيار  
فاذا لم تقم الدولة المصنعة لذلك السلاح ببيع قطع الغيار فان الجهاز الرئيسى  
لا يدوم طويلا . وللدول المحايدة والتابعة لاستراتيجية عدم الانحياز مزايا

أخرى كثيرة فباستطاعتها أن تصنع جوا من التعاون الدولى فيما بينها وأن تسود المحبة والوفاء بين تلك الدول بدلا من العداة والخصام والمشاكل التى لا تنتهى وبإمكانها أن تقوم بالوساطة بين الدول المتنازعة وتخفف من شدة توترها فعدم الانحياز لا يعنى السلبية أمام المشاكل الدولية أو عدم المساهمة فى حل مشاكل السلم والحرب بل أن لتلك الدول غير المنحازة تأثيرا قويا فى حل مشاكل العالم سواء داخل المنظمات الدولية أو خارجها . ولقد أعلنت منظمة الدول غير المنحازة مبادئها الرئيسية التى تتلخص فيما يلى :

- ١ - الامتناع عن الاشتراك فى الأحلاف والتنظيمات .
- ٢ - عدم الانحياز لأى من المعسكرين الكبيرين .
- ٣ - تضامن الدول المحايدة مع الشعوب غير المستقلة واعتبار العدوان على جزء منها عدوانا عليها جميعا .
- ٤ - العمل المشترك على تحرير البلاد التى لا تزال غير مستقلة .
- ٥ - احترام حق الشعوب فى تقرير مصيرها .
- ٦ - ادانة التمييز العنصرى .
- ٧ - تأكيد مبدأ التعايش السلمى .
- ٨ - احترام سيادة الدول صغيرها وكبيرها .
- ٩ - حل المنازعات بدون التهديد باستعمال القوة أو استخداما رتا لمبادئ الأمم المتحدة .
- ١٠ - ضرورة نزع السلاح العام الشامل .
- ١ - استخدام الطاقة الذرية فى الأغراض السلمية .
- ١٢ - الغاء وتحريم استخدام وتجارب الأسلحة النووية .
- ١٣ - معارضة الاشتراك فى التكتلات والأحلاف والمواثيق العسكرية .
- ١٤ - تصفية القواعد الأجنبية بوصفها تشكل ضغوطا ضد الأمم والشعوب التى تقع فى أراضيها .
- ١٥ - تضافر الجهود فى سبيل تحقيق التعاون الثقافى والعلمى والتربوى وتحقيق الحرية والعدالة والسلم بين دول العالم .



## ثانيا : الاستراتيجية العظمى للدولة أو الاستراتيجية الوطنية

يمكن تعريف الاستراتيجية العظمى للدولة بأنها فن تخطيط وتنسيق وتوجيه كافة الموارد الاقتصادية والسياسية والاجتماعية والعسكرية لتحقيق المصلحة الوطنية والمحافظة عليها . وهنا نتساءل عن مفهوم المصلحة الوطنية؟ اختلف المفسرون فى تفسير المصلحة الوطنية للدولة فبعضهم عرفها بأنها مجموعة القيم النابعة من الشعب . وبعضهم فسرها بأنها السعى لزيادة قوة الدولة . ومهما اختلفت التعبيرات فان المصلحة الوطنية تعتبر من الأهداف التى يضعها المجتمع من خلال تجاربه الحضارية والثقافية لتقوم بربط أفراد المجتمع . وهذه الأهداف هى التى تحدد للناس معايير الحق والعدالة وعلى نهجها تسير الدولة ويعمل الشعب للمحافظة على كيانه فاذا قلنا ان المصلحة الوطنية للدولة الاسلامية هى نشر الاسلام فان ذلك يعنى أن الدولة تقوم بتخطيط وتنسيق وتوجيه كافة الموارد الاقتصادية والسياسية والاجتماعية والعسكرية لنشر الاسلام لا على الصعيد المحلى داخل الدولة وانما فى جميع أنحاء العالم . ويقوم شعبها بالعمل المتضامن المخلص فى سبيل تحقيق المصلحة الوطنية للدولة . من هذا المنطلق تضع الدولة استراتيجيتها العظمى وتعمل على تحقيق هذا الهدف بالوسائل المختلفة والتى تضمن التقدم نحو المصلحة الوطنية . ينظر البريطانيون الى التجارة مع الدول الشيوعية على أنها استراتيجية يقصد منها الحصول على أكبر قدر من الفوائد الاقتصادية والتى تقوى من شأن الدولة بينما تختلف نظرة الأمريكيين الذين يرون أن التجارة مع الدول الشيوعية يدفع الى تقوية عدو محتمل ويعتبر نظرة البريطانيين نظرة اقتصادية بينما تعتبر نظرة الأمريكيين نظرة سياسية .

وهناك تعريفات متعددة للاستراتيجية العظمى : فبعض السياسيين يعرفونها بأنها فن اعداد واستخدام القوة السياسية والاقتصادية والسيكولوجية للدولة الى جانب قواتها المسلحة فى السلم والحرب لتأمين الأهداف الوطنية . ويعرفها آخرون بأنها فن استخدام كافة موارد الأمة لتحقيق الأهداف الواردة فى السياسة الوطنية ، أما بالنسبة للأهداف الوطنية فيمكن أن نلخصها فيما يأتى : -

## الأهداف الوطنية

### ١ - حماية السيادة الإقليمية ودعم الأمن القومي .

كثيرا ما تتعرض الدول الى ضغوط من قبل دول أخرى مجاورة او غير مجاورة وفي هذه الحالة لابد أن تعمل الدولة على حماية كيانها واستقلالها فإذا لم تفعل ذلك فانها تفقد جوهر الاستقلال وهو السيادة التامة على جميع أراضيها والتي قد يترتب عليها استيلاء دولة أجنبية على كل جزء من أراضيها من أجل ذلك تقاوم الدولة كل تهديد يوجه نحو قيمها او مصالحها وقد تضطر الدولة للمحافظة على أمنها وسلامتها أن تتحالف مع واحد أو عدد من الدول المجاورة مثل تحالف الدول العربية المواجهة لاسرائيل او قد تحاول الحصول على معونات اقتصادية وعسكرية من دول أجنبية مثل المساعدات الأمريكية لاسرائيل والمساعدات العربية لدول المواجهة او قد توثق ميثاق عدم اعتداء بينها وبين دولة أو دول أخرى يكون الهدف منها هو حماية الأمن القومي للدولة أو أن تتبع سياسة الحياد الايجابي لتخفيف العداء الذي قد تتعرض له الدولة من أحد الدول المتصارعة .

### ٢ - زيادة قوة الدولة :

ان الطبيعة الانسانية تسعى دائما الى السيطرة وامتلاك القوة وحتى لو أدت الظروف الى سلبها من الآخرين فكل دولة من الدول لابد وأنها قامت على انقراض دولة أو دول سابقة انتزعت منها مقومات قوتها ولكل دولة من الدول حتى أدنى من القوة لبقاء كيانها السياسي فبدون القوة لا تستطيع الدولة ان تفرض الأمن فى الداخل وأن ترد المعتدى الخارجى وأن تحافظ على كيانها واستقلالها وأن تقاوم كل من يتعرض لاستقلالها وسيادتها . فاذا بحثنا عن الدوافع التى دفعت بعدد من الدول الكبرى الى الخروج من حدودها والسيطرة على دول أخرى أو استعمار أقطار أخرى نجد أنها تبحث عن المزيد من عناصر القوى وما الصراع بين الدول الكبرى الا صراع من أجل الحصول على مزيد من القوى فالدول الكبرى تتسابق فى الحصول على موارد الثروات فى الدول النامية لتزيد المتخلف تخلفا وتزيد قوتها قوة .

### ٣ - رفع مستوى معيشة السكان

قد يتزايد عدد السكان بنسبة أكبر مما يوجد به الأرض من موارد

ينخفض المستوى الاقتصادي للسكان وهنا تعمل الدولة على زيادة الطاقة الانتاجية للبلاد بشتى الطرق فمن الوسائل التي يمكن أن ترتفع بها الطاقة الانتاجية أن تستثمر الدولة أموالها خارج حدودها . هذه السياسة القومية بدأتها بريطانيا ثم تبعتها الولايات المتحدة وفرنسا وألمانيا واليابان . ومن بين الأهداف القومية والتي قادت العالم الى حريين عالميتين هو رغبة المانيا فى احتلال اراضى الدولة المحيطة بها لترفع من مستوى معيشة سكانها الألمان باستيلائها على مصادر الثروة فى الدول المجاورة . وإذا نظرنا الى المناجم ومناطق استخراج البترول والثروة المعدنية فى معظم الدول النامية نجد أن رأس المال العامل فى استخراج المعادن بها هو رأس مال أجنبى ، ولقد تنافست كل من بريطانيا والولايات المتحدة فى استغلال أكبر قدر ممكن لرؤوس أموالها فى هذا الميدان غير أن الحريين العالميتين جعلت بريطانيا فى مركز تخلف بينما تضاعفت رؤوس الأموال الأمريكية المستثمرة فى الدول النامية والتي امتلكت معظم أسهم الشركات فى العالم .

وإذا نظرنا الى الاقتصاد البريطانى نجده يعتمد اعتمادا كبيرا على مواد خام تستوردها من خارج حدودها وتقوم بتصنيعها ثم تصديرها . كل هذه العوامل تتضافر فى سبيل رفع مستوى الشعب داخل الدولة ولهذا تتباهى الدول بانها حققت أعلى مستويات للمعيشة والدخل فى العالم ولهذا تتسابق الدول فى سبيل الوصول الى أعلى المستويات .

#### ٤ - التوسع

ان التوسع على حساب الدول المجاورة يعتبر أحد الأهداف الوطنية فالدولة الألمانية حاولت أن تتوسع وتضم الأراضى المجاورة وقادت العالم الى حريين عالميتين ولولا التوسع لما أصبحت الولايات المتحدة والاتحاد السوفيتى قوتين عالميتين ولولا توسع الكتلة الشيوعية فى جنوب شرق آسيا لما قامت الحرب فى كل من كوريا وفيتنام ولولا التوسع الاسرائيلى على حساب العالم العربى لما قامت المشاكل فى المنطقة كما أن كل قوة عالمية سواء فى العصر الحاضر أو خلال الأزمنة السابقة لم تقم لولا أنها توسعت على حساب جيرانها فالدولة الناشئة تستمر فى توسعها الى أن تواجه دولة فى قوتها وعند ذلك تصل حدودها الى مرحلة التوازن وهكذا تأخذ فى التوسع من جميع جهاتها

فالحُدود السياسية اذا ما هى الا مراكز توازن القوى بين الدول كما  
ذكر سبيكمان .

#### ٥ - الدفاع عن مبدأ أو عقيدة ونشرها خارج الدولة

عندما تتحمل الدولة مسئولية نشر مبدأ من المبادئ أو عقيدة من العقائد  
يصبح هذا العامل أحد أهدافها الوطنية وهى بهذا تحاول أن تغرى الدول  
المختلفة باعتراف مبدئها أو عقيدتها وقد يستلزم ذلك تصحيتها بجزء من  
ثرواتها كأن تعطى الدول بعض المعونات الاقتصادية والمالية والحربية فى بعض  
الأحوال ، ويمكن أن نلاحظ هذا المثل بين الكتلتين الكبيرتين فكل منهما  
يخصص جزء من ميزانيته للمساعدات الخارجية والمعونة الخارجية ولهذا  
الغرض يصبح أمن الدولة مرتبطا الى حد كبير بأحاطتها بحزام من الدول التى  
تعتنق مبدأها فالاتحاد السوفيتى لم يهدأ روعه ويخف ثوقه الدولى السدى  
أصابه بعد الحرب العالمية الثانية الا بعد أن تأكد من وجود حزام من الدول  
المحيطة به التى تعتنق مبدأه وبذلت الولايات المتحدة الكثير من المساعدات  
والمعونات الخارجية للدول المحيطة بالاتحاد السوفيتى لتضمن وجود حزام  
يؤمن بمبادئها ويقاوم مبادئ عدوها . ولقد رأينا تصرف الاتحاد السوفيتى  
مع كل من المجر عام ١٩٥٦ وتشيكوسلوفاكيا عام ١٩٦٨ عندما حاولتا الابتعاد  
عن مبادئه وعقائده .

#### ٦ - المحافظة على القيم الثقافية والحضارية :

قد يكون أحد الأهداف الوطنية المحافظة على ثقافة الشعب أو الأمة  
فكثيرا ما تغزو دولة من الدول دولة أخرى وتحاول فرض لغتها وثقافتها  
وعاداتها وتقاليدها . ومن هنا يبدأ التفاعل بين الحضارتين فاذا كانت  
الحضارة الأصلية عريقة ولها جذور راسخة فانها تأخذ ما يناسبها من  
الحضارة الجديدة وترفض ما لا يتناسب معها أما اذا كانت الحضارة الأصلية  
بدائية فانها فى هذه الحالة تأخذ كل ما جاءها من جديد متطور . ففى الحالة  
الثانية لا يقوم صراع بين الحضارتين وهذا ما حدث فى أجزاء عديدة من العالم  
عندما غزت الحضارة الغربية حتى أصبحت تسود أمريكا الشمالية ومعظم  
أمريكا الجنوبية وأستراليا ونيوزيلند أو بعض أجزاء من أفريقيا . أما بالنسبة  
للحالة الأولى والتى لقيت فيها الحضارة الغربية مقاومة من الحضارة الأصلية

فإنها لم تستطع أن تستمر وعلى سبيل المثال لم تستطع الحضارة الغربية أن تحول عادات وتقاليد وقيم سكان العالم العربي بل لاقت مقاومة شديدة في شمال أفريقيا عندما شعرت بأن الحضارة الغربية قد تغلغلت فيها وأنها كادت أن تقضى على لغتها الأصلية وكذلك الحالة بالنسبة لجنوب وجنوب شرق وشرق آسيا فهذه الجهات لها طابعها الخاص المميز ولها حضارتها العريقة التي تعزز بها ولهذا فقد قاومت كل ما لا يتناسب وطبيعتها . ومن أجل ذلك وضعت كل من أمريكا وأستراليا قيودا على هجرة السكان إليها خوفا من أن تغزوها الحضارات الشرقية بأعدادها الكبيرة فتغير من طبيعة الحضارة الغربية .

#### ٧ - السلام :

أصبحت كلمة السلام من أهم الأهداف الوطنية لدولة وخاصة تلك التي قاست من ويلات الحروب التي عرفت معرفة حقيقية معنى الحرب وقد أصبح السلام نتيجة لذلك أهم هدف من أهداف الدول كما أصبح تجنب الحروب والعمل المتواصل على نشر السلام بين دول العالم من أهم غاياتها . ولقد اندرقت بعض الدول أن جزءا كبيرا من مميزاتنا يذهب في سياق التسلح وأن هذه الأموال الطائلة لو وجهت نحو التصنيع والنمو والازدهار الاقتصادي لكان أفضل ولذلك يمكن وضع عامل السلام في مقدمة الأهداف الوطنية ولهذا تعمل الدول على الإقلال من تكاليف التسلح وزيادة النمو الاقتصادي غير أنه يجب ملاحظة أنه في بعض الأحوال يكون السلام عائقا أمام بعض الدول في تحقيق أهدافها الوطنية ولهذا فإن هناك دولا سوف تقاوم الدول المحبة للسلام وتقف حجر عثرة أمام تحقيق أهدافها الوطنية فمثلا تقف إسرائيل حجر عثرة أمام تطور العالم العربي . ووحدته ونموه وازدهاره وفي هذه الحالة تصبح الحرب هدفا رئيسيا للسلام الذي سوف يستتب بعد هزيمة العدو وصدق القائل : « كتب عليكم القتال وهو كره لكم وعسى أن تكرهوا شيئا وهو خير لكم وعسى أن تحبوا شيئا وهو شر لكم والله يعلم وأنتم لا تعلمون » .

#### وسائل الاستراتيجية العظمى

بعد أن عرفنا الاستراتيجية العظمى يجب معرفة الوسائل التي

يجب أن نتبعها فى سبيل تحقيق الاستراتيجية • ويمكن حصر هذه الوسائل فيما يلى :

### ١ - التسوية الودية أو الاقناع

وهذه أسهل الوسائل التى تستطيع الدولة بواسطتها أن تحقق رغباتها وأن تحافظ على سلامتها وأمنها وأن تسير فى استراتيجيتها أما الطريقة التى تتم بها التسوية فهى أن يقوم رؤساء الدول أو ممثلوهم بزيارات متعددة لتحديد معالم موقفهم وإزالة الملامبات التى قد تعترض وسائل التقدم عن طريق الاقناع حيث يخاطبون مشاعر الدول الأخرى باقناعها بأن استراتيجيتهم تتمشى مع معتقدات تلك الدول فمثلا حينما تحاول إسرائيل اقناع الولايات المتحدة الأمريكية باستراتيجيتها فإنها تقنعها بأنها تعمل على المحافظة على المصالح الاستراتيجية الأمريكية فى منطقة العالم العربى وبهذا تستطيع أن تحظى بتأييد أمريكا وأن تنفذ استراتيجيتها من خلال التأييد التى تحصل عليه •

أما اذا كانت الدولة صاحبة الاستراتيجية من الدول القوية فقد تستخدم التهديد فى اقناعها وذلك بأن تقنع الدول الصغرى بالعواقب التى سوف تترتب على معارضتها للاستراتيجية التى تتبعها وقد يشمل أسلوب التسوية الودية أو الاقناع بالمفاوضات وساطة بعض الدول فى بعض النقاط المختلفة عليها أو استخدام لجان تقصى الحقائق وإذا لم تثمر هذه الطرق فقد تلجأ الدولة الى التحكيم الدولية كان تقدم شكواها الى المنظمات الدولية كمجلس الأمن أو محكمة العدل الدولية وهذا ما نراه قائما فى النزاع العربى الاسرائيلى حيث تقوم الولايات المتحدة بدور الوساطة وتقوم الأمم المتحدة بدور المحكم •

### ٢ - الاغراءات والمساومات

إذا فشلت التسوية الودية فان وسائل الاغراء تأخذ دورها وقد تقوم الوسيطتان فى وقت واحد بحيث تجد الدولة المتعصبة لرايها نفسها أمام الاستفادة من بعض المميزات مقابل تنازلها عن مميزات أخرى وتختلف طبيعة الاغراءات فقد تكون اغراءات مادية أو اغراءات معنوية فمن الاغراءات

المادية التنازلات الاقليمية عن بعض أجزاء الدولة مقابل حصول الدولة الأخرى على أجزاء مقابلة لما فقدته مثل ما تم بين المملكة العربية السعودية والأردن حيث تنازلات المملكة العربية السعودية عن أجزاء من أراضيها جنوب ميناء العقبة مقابل أجزاء أخرى على الحدود الأردنية السعودية . وقد تكون الاغراءات عبارة عن معونات اقتصادية تقدمها الدولة مثل تخلى بعض الدول لعدائها مقابل بعض المعونات الاقتصادية . وقد تكون الاغراءات عبارة عن معونات عسكرية كمنح أو بيع بعض السلع بأسعار منخفضة أو تقديم أسلحة متقدمة للدولة ومن قبيل ذلك الاغراءات الأمريكية للعديد من الدول مقابل أن تخفف من عدائها لأمريكا وحتى لا تلجأ الى الكتلة المعادية وقد تكون الاغراءات معنوية بأن تعد الدولة القوية بالتدخل بجانب الدولة الضعيفة فى حالة أى اعتداء عليها اذا ما تعرضت لهجوم مسلح كما تفعل أمريكا بالنسبة لإسرائيل مقابل تنازلها عن سياستها التوسعية . وقد تعدى الدولة امتيازات جمركية وذلك بتخفيض الجمارك على السلع القادمة من دولة من الدول لتحافظ على صداقتها مثلما تفعل أمريكا مع اليابان وقد تكون الاغراءات فى هيئة مساعدات فنية وتقنية من أجل تطور الدولة العلمى والفنى وغالبا ما تشكل لجان من كلتا الدولتين للعمل على تحقيق هذا الهدف كما نراه اليوم بين المملكة العربية السعودية وأمريكا وألمانيا واليابان وجميع الدول المتطورة اقتصاديا ومن الاغراءات مساعدة الدول لبعضها فى المنظمات الدولية كأن تقف بجانبها فى تأييد القرارات التى تصدرها المنظمات الدولية فى صالحها مثلما تفعل مجموعة الدول الآسيوية والأفريقية لبعضها وكذلك الدول العربية . وقد يكون الاغراء التستر على موضوع معين قد يسبب مشاكل للدولة اذا أثير امام الرأى العام الاقليمى أو العالمى وهكذا نرى الاغراءات كثيرة ومتعددة .

### ٢ - الضغوط المباشرة

هناك وسائل عديدة للضغوط على الدول أهمها الدعايات المعادية التى تستخدم بعض الحقائق ثم يتم تشويهها ويضاف اليها الكثير من الأكاذيب وتقوم الدول بالرد على الدعايات الكاذبة وكثيرا ما تخصص اذاعات تقوم ببث برامج معادية لتلك الدولة بغية فقدان الثقة بين الحكومة وشعبها أو ادخال عنصر التشكيك فى اخلاص الحكومة لشعبها كما تشمل الضغوط فرض

قيود على التجارة مع دولة من الدول مثل القيود التي تحاول الدول الأفريقية والدول الصديقة لها فرضها على حكومة جنوب أفريقيا وروديسيا حتى تتخلى عن سياستها العنصرية وتشمل الضغوط أيضا المناورات الحربية على حدود الدولة بحيث توهم الدولة المعادية بأنها تتعرض للهجوم بين عشية وضحاها أو تحريك الأساطيل الحربية واقتربها من المياه الإقليمية للدولة المعادية أو وضع الجيوش في أهبة الاستعداد وعلى حدود الدولة كما تشمل الضغوط الحروب النفسية الاشاعات التي تطلقها الدول المعادية لضعاف موقف الحكومة وخاصة أيام الانتخابات وحتى يقوم الشعب بتغيير الحكومة المتشبهة بموقفها ووضع حكومة جديدة أكثر مرونة والتي يمكن التأثير عليها ولا شك من أن الحروب النفسية لعبت أدوار كبيرة في الحروب السابقة وكانت نتائجها ايجابية من خلال اثاره التهكم على الحكومة وأحداث البلبلة والتفرقة بين أفراد الشعب الواحد .

#### ٤ - الأعمال غير الودية أو المعادية

تكون الأعمال غير الودية أو المعادية بمثابة حروب على مستويات مختلفة قد تستخدم منفردة وقد تستخدم جميعها في وقت واحد وتتنحصر أهم هذه الأعمال المعادية فيما يأتي :

##### ( ١ ) الحرب السياسية :

وهي عملية تخويف أو ارهاب وتبدأ بقطع العلاقات السياسية والدبلوماسية بين الدول وترحيل كل من الدولتين رعاياها من الدولة الأخرى كما حدث عام ١٩٥٦ عندما قطعت بريطانيا وفرنسا علاقاتها مع جمهورية مصر وأجلت جميع رعاياها استعدادا لحرب قادمة في ذلك العام . وحدث ذلك أيضا عام ١٩٦٧ عندما قطعت بعض الدول العربية كمصر وسوريا والعراق والجزائر علاقاتها مع الولايات المتحدة احتجاجا على المساعدات التي قدمتها أمريكا لإسرائيل لاعتبارها أعمالا غير ودية من جانب أمريكا ضد الدول العربية وتشمل الحرب السياسية الوقوف ضد العدو في المنظمات الدولية وإذا راجعنا حسابات الأصوات المعطاة للقرارات التي اتخذت في جانب العرب والقرارات التي اتخذت بجانب إسرائيل في الأمم المتحدة لاستطعنا أن نعرف أصدقاءنا وأعداءنا إذ أخذت الولايات المتحدة تجمع الأصوات ضد العرب



لاصدار قرار لا يقضى بانسحاب اسرائيل من الاراضى المحتلة فى الجمعية العمومية للامم المتحدة وفى مجلس الأمن كما أنها استخدمت حق الفيتو ضد قرارات كادت أن تجبر اسرائيل على الانسحاب من الاراضى العربية . وتعتبر الاعمال التى قامت وتقوم بها الولايات المتحدة ضد العرب أعمالا غير ودية على الاطلاق بالرغم من أنها تقوم فى بعض الأوقات بدور الوساطة ولكن على شرط أن لا تضيع مكاسب اسرائيل ولا بد أن تحصل على مقابل اذا انسحبت من الاراضى العربية . فهى بهذا تساعد اسرائيل على أن تساو من على الاراضى التى تحتلها ولا ترغب من المجتمع الدولى أن يتدخل ويأمرها بالانسحاب ومن الأعمال غير الودية أن تقوم دولة كبيرة بتسليح دولة معادية حيث يساعد هذا التسليح المعتدى كثيرا على التمادى فى اعتداءاته .

#### ( ب ) الحرب الاجتماعية :

تعتبر الحرب الاجتماعية حربا داخلية فى وسط المجتمع يتسلل خلالها العدو وليثير الفرقة والأحقاد القديمة فى نفوس سكان الدولة الواحدة ويستطيع العدو بواسطتها أن يقوم بأعمال من شأنها هدم القيم التى تعتمد عليها الدولة فمثلا يثير الخلاف بين النظم القديمة والنظم الحديثة ويحاول أن يشعر الشعب بأن حكومته لا تسائر ركب الحضارة وأنه من الواجب تغييرها . وقد يثير الخلافات الثقافية داخل الدولة ويتمثل ذلك فى نجاح الانجليز فى تقسيم الدولة الواحدة الى دولتين أولا ثم الى ثلاث دول كما حدث بالنسبة استغلال الخلافات الدينية فى الهند وقيام دولة باكستان بقسميها الشرقى والغربى ثم فصل باكستان الشرقية عن الغربية وصنع مشكلة كشمير .

وهناك خلافات كبيرة بين القوميات والأقليات المختلفة فى أمريكا الجنوبية يثيرها دائما الاستعمار من دولة الى أخرى حيث يوجد المهاجرون الأوربيون والزنوج والهنود الحمر والمولدون وهناك خلافات كبيرة أيضا بين الأكراد وسكان العراق وبين شمال وجنوب السودان وبين عدد من الدول العربية نفسها وفى داخل الدولة الواحدة بين المجموعات المختلفة التى تعيش فيها ويجب على الدولة مقاومة الحروب الاجتماعية بأن تعمل كل جهدها على ازالة الخلافات الاقليمية والثقافية والجنسية بين أفراد شعبها حتى لا تكون بالنسبة للعدو ارضا خصبة يزرع بذور الحقد بين أفرادها .

### ( ج ) الحرب الاقتصادية :

للحرب الاقتصادية عدة وجوه معقدة منها منع وصول الموارد التي تحتاجها الدولة . فكثيرا ما نرى أن عددا من الدول الكبرى يمنع بيع نوع من السلع قد تكون سلعا حربية أو نخيرة أو قد تكون سلعا استهلاكية كالقمح وقد استخدمت الولايات المتحدة القمح كأحد أساليب الضغوط على الدول التي لا تتمشى مع استراتيجيتها فمثلا منعت القمح عن جمهورية مصر العربية فى وقت من الأوقات كإجراء غير ودى للتعبير عن عدم رضى الولايات المتحدة الأمريكية عن الاستراتيجية المصرية التي كانت تهدد مصالح أمريكا فى العالم العربى . وكما حدث أن منعت كل من بريطانيا وفرنسا تصدير السلاح الى الدول العربية وهما يعلمان أن الدول العربية تعتمد عليهما فى ذلك اعتمادا كبيرا وأن إسرائيل تعتمد على الولايات المتحدة الأمريكية . ويشكل منع بيع السلاح الى دول المنطقة عملا عدائيا للعالم العربى أكثر من إسرائيل بل أنه يساعد العدو الاسرائيلى على تفوقه فى ميدان التسليح وهكذا تصبح الدول العربية تحت رحمة دول الغرب . ومن الأعمال غير الودية للحرب الاقتصادية حرب المقاطعة الاقتصادية ، فالاستراتيجية العربية تطبق مبدأ المقاطعة للدولة المحتلة أراضيها وإذا كان هذا عملا غير ودى فإن المقاطعة قد جاءت نتيجة حروب مستمرة بين الدولتين وكثيرا ما أوصت المنظمات الدولية كمجلس الأمن باتخاذ استراتيجية المقاطعة للدول الخارجة على القانون الدولى كدولتى جنوب أفريقيا وروديسيا وطالبت بمقاطعتهما اقتصاديا وحربيا ويقصد بهذه الاستراتيجية اعطاء الفرصة لهاتين الدولتين لتغيير سياستيهما العنصرية . ومن الأعمال غير الودية رفع الأسعار لبعض أو جميع السلع بحيث تلاقى الدول الفقيرة صعوبات فى سبيل الحصول على ما تحتاجه من مواد . كذلك يعتبر الصراع بين الدول الصناعية والدول النامية شديد فى هذا المجال إذ ترغب الدول الصناعية الحصول على المواد الخام من الدول النامية بارخص الأسعار بينما تبيع منتجاتها الصناعية بأسعار مرتفعة . وقد تهدد الدول الصناعية الدول النامية بالاستيلاء على أراضيها إذا ما حاولت القيام برفع أسعارها لأن ذلك سوف يسبب لها ضيقا اقتصاديا لا تقبله اما إذا حدث هذا الضيق الاقتصادى بالنسبة للدول النامية فهذا أمر ليس له أهمية كبرى ولا يستحق النقاش من جانب هذه الدول الصناعية .

ومن الوسائل غير الودية فى المجال الاقتصادى التلاعب بالنقد الدولى أو

بالعملات العالمية سواء بارتفاعها أو انخفاضها أو بتزيف النقد الأجنبي أو اغراق الأسواق بالعملات أو بتجميد رؤوس الأموال الموضوعة خارج البلاد . ورفض سداد ديون الدولة المعادية أو تأمين أموالها . ومن الوسائل غير الودية تشجيع العمال على رفع أجورهم مما يجعل أسعار السلع ترتفع فى البلاد أو تشجيعهم على الهجرة وذلك بإغرائهم بالأجور المرتفعة فى دول مجاورة وارهاب الفلاحين والمزارعين بترك قراهم والالتجاء الى المدن وذلك بواسطة العصابات الارهابية الى غير ذلك من الوسائل العديدة التى تتخذها الدول ضد بعضها لاطهار عدم رضاها واعطاء الدولة الأخرى الفرصة للتراجع عن رأيها .

#### ٥ - استخدام القوة المسلحة :

عندما تستنفذ الدولة جميع الوسائل الودية ولم تستطع أن تحقق استراتيجيتها تلجأ أخيراً الى استخدام القوات المسلحة . وتعتبر الحرب الحل الأخير والذى تلجأ اليه الدولة فى سبيل تحقيق استراتيجيتها أو فى سبيل ضمان مصالحها الوطنية ولا تلجأ اليها الدولة الا اذا وجدت أنها أفضل الطرق وأسرعها . فمن خلال الحرب تحقق الدول استراتيجيتها فى توسعها الاقليمى أو الحصول على امتيازات اقتصادية أو تغيير الحكومة الوطنية التى تتعارض مع مصالحها وتضع حكومة جديدة تكون عميلة لها ثم تسحب قواتها من البلاد بعد تحقيق أهدافها وضمن سير استراتيجيتها . اذا فالحرب تعتبر الحل الأخير الذى لا تلجأ اليه الدول الا بعد فشل جميع الوسائل الأخرى أما عن أسباب استخدام القوة المسلحة فيرجع الى اعتقاد أحد الطرفين المتنازعين بأن مصالحه الوطنية تصبح مهددة وأن لديه فرصة ثمينة متاحة لابد من استغلالها للحصول على الأهداف الوطنية بقوة السلاح وأنه لا توجد وسيلة أخرى فى تحقيق أهدافه الوطنية ووضع استراتيجيته العظمى واذا ما وجدت إحدى الدولتين المتنازعتين أنها قادرة على احراز نصر عسكري وانها سوف تفرض ارادتها بالقوة فانها تتجه نحو الحرب أما بالنسبة لحجم الحرب فهذه تعتمد على مقاومة الطرف الثانى فاذا ما وجد أن النتيجة لن تكون فى مصلحته فانه قد يستسلم ولا تتعدى الحرب أياما أو أسابيع أما اذا رأت القوة الأخرى أن لديها فرصة لكسب الحرب فانها تستمر فيها الى أجل غير مسمى وقد تنتهى الحرب دون أن يحقق أحد الطرفين نصرا مؤكدا .

وعند التخطيط لاستراتيجية حربية لا بد من دراسة مسارات العمل لتلك الحرب وهنا يجب دراسة القوة الوطنية المعارضة ومدى مقاومتها ومدى قدرة الدولة على مواصلة الكفاح ضد المعتدى ، ومقدرة الدولة المعتدية على الاحتفاظ بالأراضي التى تحتلها ومدى معارضة الأخلاقيات الدولية والرأى العام العالمى والقانون الدولى . وقد تواجه الدولة المعتدية ادانة واستنكارا لتدخلها المسلح فى شئون الدول الأخرى بل قد تلاقى الدولة المعتدية عقوبات وجزاءات من المنظمات الدولية مثل الأمم المتحدة أو محكمة العدل الدولية ، وقد تلاقى الدولة المعتدية معارضة حتى من صديقاتها . ونلاحظ انه عندما اعتدت كل من فرنسا وبريطانيا واسرائيل على جمهورية مصر عام ١٩٥٦ ادانت ذلك الاعتداء جميع دول العالم ولاقت الدول الثلاث معارضة من أصدقائها فى أوروبا وأمريكا ووقفت الأمم المتحدة ضد ذلك الاعتداء وأجبرت المعتدى على التخلي عن اعتداءاته . وقد تكرر هذا الأمر عام ١٩٦٧ . ونظرا لأن الرأى العام العالمى قد هيا للاعتداءات الاسرائيلية وقد سبق الحرب مشاورات واتصالات عديدة بين الدول الغربية فى أوروبا وأمريكا . وقامت وسائل الأعلام باظهار أن العرب هم المعتدون وأن اسرائيل فى وضع المدافع عن نفسه ومن أجل ذلك انقسم الرأى العام العالمى بعد الحرب مباشرة الى قسمين ما بين معارض ومؤيد ولكن مع مرور الأيام واقتناع الرأى العام العالمى بأن اسرائيل دولة معتدية لا ترغب الا فى التوسع والاحتلال . وقف الرأى العام العالمى ضدها فى حرب عام ١٩٧٣ واعتبر العرب يحاربون من أجل تحرير أراضيهم وقد صرح بذلك الكثير من زعماء العالم . ومما لا شك فيه أن للرأى العام العالمى أثره فى مسارات العمل العسكرى فى أى جزء من أجزاء العالم وخاصة وأن العالم أصبح صغيرا وأن أساليب الاتصال قد تطورت وألغيت العوائق الطبيعية فى إيصال الخبر الى جميع أجزاء العالم . غير انه لا يفوتنا أن هذا العالم ينقسم على نفسه الى مذاهب وعقائد مختلفة ونظم سياسية متعددة وهنا يتدخل العامل السيكولوجى واتجاه الدول نحو الدولة المعتدى عليها فاذا كانت استراتيجيتها تتعارض مع استراتيجية الدولة المعتدى عليها فان الأعمال العدوانية تقتصر على كونها أعمالا بطولية اما اذا توافقت استراتيجية الدولة المعتدى عليها مع استراتيجية الدولة أو الدول الأخرى فانها تدبر العدوان وتندد بالمعتدى واذا كانت قوية ساهمت فى إيقاف الاعتداء اما بالطرق الدبلوماسية فى المنظمات الدولية أو التدخل المنفرد مع الدولة المعتدى عليها وهذا ما حدث بالنسبة للتدخل الأمريكى فى فيتنام حيث لاقى معارضة من

دول الكتلة الشرقية ولاقى بعض التأييد من دول الكتلة الغربية كما تدخل الاتحاد السوفيتى بامداد فيتنام الشمالية بالأسلحة والعتاد والذخيرة وحتى تستطيع مقاومة الاعتداء الأمريكى . وكذلك الحال بالنسبة للحروب العربية الاسرائيلية حيث وجدت اسرائيل مؤيدين لها من بين دول أوروبا الغربية ومعارضين لها من بين الدول الافريقية والآسيوية .

وأخيرا وقبل أن يشرع فى التخطيط لاستخدام القوات المسلحة لا بد وأن يراعى موقف القانون الدولى فلقد ميز القانون الدولى بين الحرب العادلة والحرب غير العادلة فالحرب العادلة هى الحرب التى تقوم على أساس الدفاع عن النفس وعلى أساس استرجاع الحقوق المغتصبة . وقد نظم القانون الدولى وسائل استخدام القوة المسلحة وذلك بضرورة احترام الدول لحق كل منها فى الاستقلال والسيادة والامتناع عن استخدام الوسائل العدوانية والعمل على حل المنازعات بالطرق السلمية والمفاوضات ورفض الاعتراف بالأراضى التى تؤخذ بالقوة غير المشروعة ومعارضة العدوان بأى شكل من الأشكال ووضع جزاءات على الدول التى تستخدم قواتها المسلحة فى الاعتداء على غيرها من الدول غير أن الكثير من الدول تبرر عدوانها بأنها تخدم القانون الدولى وأنها بأعمالها الحربية تعمل على استقرار الأمن واستتباب السلام فى العالم . ولقد منح القانون الدولى الدولة حق الدفاع عن سيادتها واستقلالها وحققها فى البقاء غير أن الدول القوية تتدخل فى شئون الدول الضعيفة مبررة ذلك بأن سلوك هذه الدول يؤثر على أمنها وسلامتها فلقد تدخلت الولايات المتحدة عام ١٩٦٤ وحاصرت جزيرة كوبا ومنعتها من أن تكون قاعدة روسية تهدد أمن وسلامة الولايات المتحدة عندما أراد الاتحاد السوفيتى أن يجعلها قاعدة متقدمة له يهدد بها أمريكا . كما دار النقاش فى قاعات مجلس الأمن حول قيام الولايات المتحدة بوضع قواعد متقدمة فى معظم الدول الأوربية وتركيا وإيران والباكستان وتايلاند وجزر المحيط الهادى واحاطة العالم القديم بعدد من الأساطيل الحربية كالأسطول السادس فى البحر المتوسط والأسطول السابع فى المحيط الهادى بينما لم تقبل أحد سواها أن يحوطها وتكمن الاجابة فى أن القوى هو الذى يفرض ارادته وأن القانون الدولى دائما يفسر لمصلحة القوة والأقوياء .

وهنا تتساءل عن الهدف الذى يسعى اليه القوى من استخدام قواته المسلحة هل القوى يريد المحافظة على مركز القيادة ولا يرغب أن يكون له منافس مثل الصراع بين الكتلتين الشرقية والغربية أو النزاع ما بين حلفين

عسكريين هما حلف شمال الأطلسي وحلف وارسو أو توازن القوى فى العالم العربى بين القوات العربية والقوات الاسرائيلية لأن أى احتلال فى ميزان القوى من أحد الجانبين يترتب عليه قيام حرب من الجانب القوى . وهل الهدف من استخدام القوة هو السيطرة مثلما فعل الاستعمار عندما أخذ يحارب الدول الضعيفة ويخضعها لسيطرته الواحدة تلو الأخرى أم هو السيطرة على بعض الدول حتى لا تنضم الى دولة معادية فتقوى جوانبها وتحدث اختلالا فى ميزان القوى العالمية كأن يتبع المثل القائل اذا لم تكن صديقى فانت عدوى . وقد يكون الهدف من استخدام القوة هو السيطرة وضم اراضى دول أو بعض اراضى دول لما لها من أهمية استراتيجية للدولة فمثلا ضمت روسيا دويلات البحر البلطى وهى استونيا ولاتفيا ولتوانيا وبروسيا الشرقية وجزءا كبيرا من الأراضى البولندية الى جسم الدولة الروسية رغبة منها فى الوصول الى البحر البلطى أو ايجاد جبهة بحرية تطل على أوروبا الغربية تستطيع منها أن تتصل بجميع دول العالم كما أن تطلعها الى الوصول الى البحر المتوسط والمحيط الهندى يجعل استراتيجية الاتحاد السوفيتى استراتيجية استحواد لكل من تركيا واليونان وايران . وأخيرا قد يكون هدف بعض الدول القوية اضعاف الدول الأقل قوة وتقويتها أو عدم السماح لبعض الدول من أن تتحد وتكون قوة كبيرة يخشى عداؤها وهنا تبدأ استراتيجية التخريب . لقد تكاثفت الدول العظمى على تقويت وتفكيك كل من امبراطورية النمسا والمجر وعلى تفكيك وتقويت الامبراطورية العثمانية وعلى عدم السماح العربية بأن تتحقق وتكون امبراطورية عربية كبيرة وتمثل هذه الاستراتيجية استراتيجية التخريب الوطنى التى تلعبها الدول الكبرى ضد الدول الصغرى لابقاء القوى قويا وازدياد الضعيف ضعفا .

فعلاقة الجغرافية العسكرية بالاستراتيجية العظمى كبيرة اذ أنها تبحث عن الخطوط العريضة والتى تحدد اتجاه القوى والأهداف والمصالح الوطنية وتحديد أماكن النزاع الفعلى أو المحتمل والتنبؤ بوقت ومكان الأحداث . وتنحصر وظيفة الجغرافية العسكرية فى تقييم توازن القوى وتقدير الأماكن التى يحتمل أن يحدث فيها صراع على المصالح فبواسطة تحديدها للمصالح والأهداف الوطنية للدول ومقارنة قدرة كل من الدول المتصارعة على فرض ارادتها بناء على الأهمية التى تعلقها كل دولة من الدول على مصالحها وأهدافها يمكن تقدير توازن القوى بين الدول ومعرفة الدرجة التى يكون فيها

التوازن خطيرا والظروف الداعية الى خوض غمار الحرب ، كما يمكنها أن تضع جدولاً زمنياً للحرب بناء على ما تملكه الدول المتصارعة من عناصر القوى ومدى قدرتها على الاستمرار فيه .

### ثالثاً : الاستراتيجية العسكرية :

من الصعب أن نفصل بين الاستراتيجية العالمية والاستراتيجية العظمى والاستراتيجية العسكرية فكل واحدة منها تعتمد على الأخرى يتأثر بها ويؤثر كلية عليها كما أنه من الصعب أن نفصل الاستراتيجية العسكرية عن الشؤون المدنية أو السياسية أو الاقتصادية أو الاجتماعية لأن الحرب الآن لم تقتصر على معارك الجيوش في الميدان فحسب بل تعدتها لتشمل جميع مظاهر الحياة، ولقد ذهب اليوم الذي كانت فيه المعارك محدودة وكانت عبارة عن مبارزات بين الفرسان أو التحام بين الجيوش في مكان معين يستخدم فيها القائد جميع أنواع المناورة والخداع والحركة والمفاجأة وجاء اليوم الذي أصبحت فيه الحرب شاملة يستخدم فيها الشغب قاطبة «كمخلوق بشري واحد توضع كل موارده وقوته وشجاعته ونكاته موضع التجربة في وقت الحرب» (١) وبهذا أخفقت الاستراتيجية القديمة والتي كانت تعتمد على عمليات المجابهة والحصار وحلت محلها استراتيجيات حديثة تعتمد على خفة الحركة والمناورة السريعة والقوة النارية . ان كلمة الاستراتيجية تعود في أصلها الى الكلمة اليونانية Strategos والتي تعنى فن قيادة الجيوش غير أن مفهوم اللفظ قد تطور مع تطور الجنس البشري فعرفه كلاوزفيتز بأنه « نظرية استخدام الاشتباك كوسيلة الوصول الى هدف الحرب » (٢) وهذا التعريف لا يختلف كثيراً عن سابقه . وعرفها ليدل هارت بأنها « فن توزيع واستخدام مختلف الوسائط العسكرية لتحقيق هدف السياسة » (٣) وعرفها الجنرال أندريه بوفر بأنها « فن استخدام القوة للوصول الى أهداف سياسية » (٤) ويعرفها المارشال فوشي

(١) ميكافيلي « فن الحرب » ص ٣٩٣ .

(٢) للجنرال . و ن كلاوزفيتز ، في الحرب ، الجزء الاول ترجمة ديرى والمقدم

الهيثم الايوبى دار الطليعة بيروت ١٩٦٩ صفحة ١٨١ .

(٣) ليدل هارت الاستراتيجية وتاريخها في العالم ترجمة المقدم الهيثم الايوبى دار

الطلبة بيروت ١٩٦٧ ص ٢٩٨ .

(٤) الجنرال أندريه بوفر « مدخل الى الاستراتيجية العسكرية ترجمة اكرم ديرى

والمقدم الهيثم الايوبى دار الطليعة بيروت ١٩٦٨ صفحة ١٢٩ .

بأنها « فن استخدام القضية بأقصى فاعلية ممكنة » (١) .

ويختلف تعريف الاستراتيجية ليس فقط من زمان الى اخر بل وايضا من مكان الى آخر فى الزمن الواحد كما يختلف أيضا حسب قوة القائد الذى يعرف الاستراتيجية فى دليل ضباط أركان القوات المسلحة الأمريكية بأنها « فن وعلم واستخدام القوات المسلحة للدول بغرض تحقيق أهداف السياسة القورية عن طريق استخدام القوة أو التهديد باستخدامها (٢) . بينما يعرفها الأستاذان لويس بلتير Louisc Peltier وايتزل بيرسى (i. Etzel Percy) :

بأنها « الاستخدام العلمى لطاقة القوى المتاحة للقائد فى تحقيق أهداف عسكرية أو أهداف سياسية بالطرق العسكرية (٣) ويعرفها آخرون بأنها «علم وفن استخدام وتطوير القوى السياسية والمعنوية والاقتصادية والعسكرية فى السلم وفى الحرب لتعزيز سياسة الدولة ولتحقيق أهدافها بإحراز النصر وتجنب الانهيار . وهنا يجب التمييز بين الاستراتيجية العظمى والاستراتيجية العسكرية حيث وُن الأولى تتناول صراع المصالح أما الثانية فتتناول الطريقة المثلى لحل النزاع ووضع حد للصراع . فالفرق بين الاستراتيجيتين أن الأولى تمثلها الدولة بينما تمثل الاستراتيجية العسكرية أحد هيئات الحكومة التنفيذية . فالهدف من الاستراتيجية العسكرية الوصول الى الأهداف التى حددتها الاستراتيجية العظمى للدولة سواء كانت تلك الأهداف هجومية كاحتلال الأراضى أو دفاعية كحماية الأراضى من الاحتلال . وحيث أن الصراع بين ارادتين قد تكونان قويتين فإن أى إجراء من جانب واحد يقابله إجراء مضاد من الجانب الآخر ويعتبر دور الاستراتيجية صعبا وهنا تظهر المهارة الفنية فى اختيار أفضل السبل للاقتناع واخضاع الخصم للإرادة حيث يقول كلاورفيتز اننى لمست سيد نفسى ما دام « العدو » بإمكانه أن يملى على ارادته كما أملى عليه ارادتى ) . ولهذا يجب اتباع خمس عناصر هامة هى :

١ - العناصر السيكولوجية وتشمل الروح المعنوية .

(١) المرجع السابع ص ١٢٥ .

(٢) دليل أركان القوات المسلحة الأمريكية لعام ١٩٥٩ ص ١٧٥ .

3. Louis C. Peltier and G. Etzel Percy Military Geography Prinnton.  
1966.



- ٢ - القوة العسكرية وتشمل حجم هذه القوة وتشكيلها وتنظيمها .
- ٣ - هندسة المواقع وتشمل المواقع النسبية وحركة القوى وعلاقتها الهندسية بالعوائق والمسارات والأهداف وغيرها .
- ٤ - التضاريس وتشمل الجبال والأنهار والغابات والطرق التي تؤثر على الأنشطة .

#### ٥ - الإمدادات وتشمل وسائلها ومصادرها :

ويركز كلوزفيتز على عنصر المفاجأة والتجمع والتأييد الشعبي واستخدام القوى المعنوية العالمية كما يركز أيضا على حسن اختيار المواقع بالنسبة للأرض وتدعيم الحصون وخطوط الإمدادات . فالهدف هو إخضاع ارادة العدو والوصول الى وضع العدو فى موقف لا أمل له بعده فى متابعة الصراع وذلك بأن ننزع سلاحه نزعا شاملا أو أن نضعه تحت شروط يحس فيها بأنه مهدد (١) أما ليدل هارت فيرى أن الهدف من الاستراتيجية هو اعداد الظروف الملائمة للقيام بمعركة ما لتكون الخسائر اقل والنتائج أفضل (٢) . ويعلق الجنرال بوفر على أهداف الاستراتيجية بقوله « أن هدف الاستراتيجية الوصول الى وضع يؤدي الى تفتيت معنويات الخصم بشكل كاف يجبره على قبول الشروط المفروضة عليه (٣) » أما بالنسبة لاختيار الوسيلة التي يجب أن تطبق بها الاستراتيجية فتتمثل فى اختيار استراتيجية معينة تطبق فى مكان معين ، لأن الظروف الطبيعية والبشرية تختلف من مكان الى آخر كما أن النسبة بين القوتين المتصارعتين متغيرة ويجب عند اختيار الوسيلة أن ينظر القائد الى نقاط القوة ونقاط الضعف فى كلتا القوتين المتحاربتين وأن يوجه ضربته الرئيسية الى احدى نقاط الضعف عند العدو وقد تكون نقاط الضعف متواجدة فى الجانب المعنوى من القيادة السياسية أو القيادة العسكرية أو تكون فى قدرات القوات المسلحة ممثلة فى تدريبها على استخدام أحدث

---

(١) بلتير وبيرسى « الجغرافية العسكرية » الفصل الرابع . وكلاوزفيتز الجزء الاول الكتاب الاول الفصل الاول .

(٢) ليدل هارت « الاستراتيجية وتاريخها فى العالم » ترجمة الهيثم الايوى دار الطليعة، بيروت ١٩٦٩ صفحة ٤٠٢ .

(٣) الجنرال بوفر مدخل الاستراتيجية العسكرية ص ٣٠ - ٣١ .

المعدات الحربية أو قد تكون فى السكان ممثلة فى عدم تجانسهم وعسدم انسجامهم ، وهكذا وحتى عند وضع المخططات وتحديد الوسائل فإن العدو سوف يقوم بردود فعل قد تجبر القوى المحاربة على تغيير خططها . فالهدف الرئيسى للخطة هو اضطراب تشكيل العدو وتشتيت قواته وتهديد خطوط تموينه وتراجعه ولكى يتم تحقيق ذلك لابد من دراسة تنظيم الجيش المعادى ومعرفة أساليب تموينه ونوعية قاداته ومستوى معنوياته وطبيعة أرضه وكيفية التأثير على قاداته فقد يكون للالتفاف حول العدو وضرب مؤخرته أثرا قويا يجبر العدو على الالتفاف لصددها وتوزيع جهده ما بين المقدمة والمؤخرة وتكون لهذه الحركة آثار قوية على نفوس القادة والجنود لأنهم يشعرون بأن العدو يحيط بهم من الأمام والخلف وهذا ما قد يجبر العدو على بعثرة قواته فيرهقه تموينها وأمدادها ويسهل القضاء عليها متفرقة . من أجل ذلك تقوم الدول بتدريب فرق العصابات وترسلها الى مؤخرة خطوط العدو الهجومية لتقوم بتسديد ضربات سريعة ومتعددة تهدد أمن العدو وتنهك قواه وتحطم معنوياته وتجبر جزءا من جيشه على التبعثر وحتى لو كان المقصود من التبعثر هو البحث عن العصابات والقضاء عليها .

لقد أوضح الجنرال بوفر عددا من الوسائل الاستراتيجية فى كتابه الاستراتيجية العسكرية تلخص فيما يلى بعضا منها : -

### الوسائل :

١ - إذا كانت الوسائل قوية وكان سبب النزاع صغيرا فإن مجرد القلوع بهذه الوسائل كاف لاجبار الخصم على قبول الشروط المفروضة عليه أو التخلي عن محاولاته وتطلعاته على نطاق واسع .

٢ - إذا كان سبب النزاع صغيرا والامكانيات محدودة لا تكفى لتحقيق تهديد حاسم فإن البحث عن النتيجة الحاسمة يتم بعملية خداع ومخاطلة سياسية ودبلوماسية واقتصادية .

٣ - إذا كان حقل حرية العمل العنيف محدودا والوسائل محدودة أيضا ولكن الهدف كبير ، يتم الوصول الى النتيجة الحاسمة بسلسلة من الأعمال المتعاقبة بقوات محدودة وعمليات محلية مع تأمين توافق الضغط

المباشر والضغط غير المباشر اذا لزم الأمر .

٤ - اذا كان حقل حرية العمل العنيف كبيرا ولكن الوسائل المتوفرة ضعيفة لا تكفى للحصول على نتيجة عسكرية حاسمة . أمكن اللجوء الى استراتيجية صراع طويل الأمد يرمى الى اتعاب العدو وانهاكه معنويا وقد تكون الوسائل المستخدمة بدائية ولكن أساليب استخدامها . . . . . تجبر العدو على بذل جهد أكبر بكثير من أن يستطيع تحمله الى ما لا نهاية ويستخدم هذا النوع من الصراع . . . فى حروب التحرير ويؤدى غالبا الى نتائج ناجحة .

٥ - اذا كانت الوسائل العسكرية المتوفرة قوية بشكل كاف ثم البحث عن النتيجة الحاسمة بالعمل العسكرى على شكل صراع عنيف قصير الأمد ان أمكن . وقد يكفى تدمير القوى المعادية على أرض المعركة اذا كان سبب الصراع غير حيوى بالنسبة للخصم والا فان احتلال كل أو بعض أراضيه كاف لتجسيد الهزيمة ماديا أمام أعين الشعب حتى يقبل الشروط المفروضة عليه . . ولقد أثبتت الحربان العالميتان أنه لا يتم الوصول الى النتيجة الحاسمة دائما . . الا اذا كانت الامكانيات العسكرية الواقعية تسمح بتحقيق نصر عسكرى كامل وسريع (١) .

من خلال العرض السابق تلاحظ تعدد الاستراتيجيات وتنوعها وأنه من الصعب اختيار استراتيجية واحدة حيث تتداخل العوامل العسكرية مع العوامل الجغرافية والسياسية والاقتصادية والمالية والحضارية والتقنية .  
وسنلخص هذه العوامل فيما يأتى :

### اولا : الجغرافية الاستراتيجية :

تعرف الجغرافية الاستراتيجية بأنها جغرافية الخطط العسكرية كالتدريب وهندسة العمليات وبيئة مناطق العمليات ومصادر الدعم فهى بهذا تدرس اثر العوامل البيئية على الأنشطة العسكرية والتنسيق بما سيحدث فى ظل ظروف معينة وتبحث الجغرافية الاستراتيجية المهمة العسكرية المطلوب القيام بها

---

(١) الجنرال بوفر مدخل الى الاستراتيجية العسكرية ص ٣٥ - ٤٠ .

ومكان قيامها ثم تحليل الخطوات التي يجب أن تتخذ مع ظروف البيئة المختلفة ومقارنة الخطة مع مسارات العمل تقدم الجغرافية الاستراتيجية توصياتها . فالجغرافية الاستراتيجية تقوم بتقدير العمليات وتبين ما قد يساعد أو يعوق تلك العمليات آخذة بعين الاعتبار ما يمكن أن يقوم به العدو . فيحصر الوسائل المختلفة التي يمكن أن تتم بها المهمة ويتصور ردود الفعل يمكن اختيار أفضل الوسائل لانجاح العمليات العسكرية وإبطال ردود الفعل التي قد يالم بها العدو فمثلا لو تدخلت الجغرافية الاستراتيجية فى تحليل عملية عبور القوات المسلحة المصرية من الضفة الغربية الى الضفة الشرقية لما تركت منطقة الدفرسوار بدون حماية يتسلسل منها العدو ويلتف حول القوات التي عبرت القناة .

ولابد عند التخطيط من النظر الى الهدف أولا ثم وضع الخطة بشكل تنازلى أو تصاعدى حسب الحاجة مع عمل جداول زمنية لتحقيقها معتمدة لا على التطورات والخيالات غير الواقعية وانما على التقدير الدقيق للاعداد اللازمة من القوى البشرية والقوى النارية ومعدلات الحركة وامكانية الطرق المؤدية الى الهدف ودور ووسائل النقل وكمية الامدادات اللازمة والتأمين ضد ما هو غير عرئى اثناء الحركة وتوقع أحداث عديدة فى كل خطوة يخطوها الجيش .

ولقد لخص الأستاذان بلتير وبيرس مبادئ الجغرافية الاستراتيجية فى ستة نقاط نوجزها فيما يأتى : -

١ - إمكانية الوصول : وتشمل الحاجة لوسائل خاصة تقيم حصرية اختيار الطرق والمسافات وساعة السفر والعوائق والقواعد والمسالك وتختلف إمكانية الوصول حسب الوسيلة المستخدمة كاستخدام السيارات أو الطائرات أو السفن . فالطائرات تتمتع بسرعة كبيرة ولكنها تحتاج الى مطار للهبوط وتختلف إمكانية الهبوط اختلافا كبيرا عن إمكانية الوصول فقد يؤخر إمكانية الوصول ظروف الطقس عند نقطة الوصول أو الهبوط . اما بالنسبة لاستخدام السيارات أو العربات المصفحة فانه لا بد وان تسير على سطح أملس خال من العقبات اذ ان الغابات والمستنقعات والجبال الوعرة والصحارى . وكل هذه العوامل تعوق حركتها وتؤثر على إمكانية الوصول الى الهدف فاذا كانت وسيلة الوصول هى السفينة فيجب ان يراعى ظروف البحر ونوع السفينة وقدرتها على مواجهة التغيرات المختلفة للبحر ويجب عند دراسة إمكانية

الوصول أن يوضع فى الحسابان جميع المعوقات التى قد تؤخر أو تؤجل سير العمليات والتى قد تعطى العدو فرصة الاستعداد .

٢ - مرونة التحرك : وهى القدرة والمرونة فى التحرك وهى أيضا اجمالى قدرة التحرك ومن بينها سرعة التقدم وحرية اختيار نظم النقل وتدفق المرور وتشمل مرونة التحرك أيضا وجود طرق ممهدة ومشاكل عنق الزجاجة اذا كانت الطرق تلتقى فى مكان معين . ولا تعتمد مرونة الحركة على اتجاه الحركة فحسب بل على ما هو مطلوب تحريكه وتنظيمه فالأسلحة الثقيلة مثلا اقل حركية من الأسلحة الخفيفة والمعدات ذات المحركات الذاتية أكثر حركية من المعدات التى لا بد من جرهما والقوات المنظمة أكثر حركية من المدنيين غير المنظمين وفى الحقيقة فان مرونة التحرك تعنى أكثر من أجهزة النقل التقليدية بل هى تشمل التنظيم للحركة وتأخذ فى الاعتبار كفاءة كافة الأجهزة حيث تشمل سرعة رد الفعل وحرية اختيار ما هو أهم وأكثر من ذلك كله ارتباطها باطار فكرى مرن .

٣ - الرؤية : وتشمل مدى الرؤية الأفقية والرأسية أو الاحساس بما يدور حولنا وكذلك اثر القيود التى تفرضها التضاريس والمناخ والمنشآت التى هى من صنع الانسان وتشمل أيضا تشييد الأسقف والاختفاء والتبويه وتحديد الهدف والميدان الفعال للنيران . وتختلف الرؤية وفقا لاتجاه المشاهد ووفقا للظروف التى يحيط به . فالمسافة التى يمكن أن يشاهدها المراقب فى المجال الجوى تعتمد على ما اذا كان ينظر نحو عنبر طائرات قريبا منه أو عبر المجال الجوى . كما يعتمد مدى الرؤية على ما اذا كان المراقب موجودا على ظهر البأخرة أم فى كابينة الطاقم فالشخص الذى يرقد فى ميدان تكسوه أعشاب طويلة تكون رؤيته الأفقية محدودة وعلى النقيض التام من ذلك رؤيته الرأسية غير محددة عندما ينظر الى أعلى . وقد تفرض العواصف وأدخنة المعارك أو ظلام الليل حدودا مؤقتة على الرؤية وتستخدم الجغرافية الاستراتيجية فى تحليل الرؤية وفى وضع معايير لقياسها وفى التنبؤ بظروف الرؤية لأغراض تخطيطية .

٤ - امكانية الاتصال : وتعنى القدرة على نقل المعلومات والآثار التى قد تحدث نتيجة الطقس والعواصف المغناطيسية واثر التضاريس والتطورات الثقافية فى سهولة انشاء وتشغيل وصيانة أجهزة الاتصال . وتتضمن

الجغرافية الاستراتيجية أيضا دراسة الظروف التي تؤثر على أجهزة الاتصال .  
فمثلا فى المناطق التي تقل فيها كثافة السكان نجد أن وسائل الاتصال أقل كفاءة من المناطق الحضرية المزدحمة بالسكان إذ أنه من السهل مد الأسلاك وتركيب أجهزة الإرسال فى الأماكن التي توجد بها طرق عن الجهات التي لا يوجد بها طرق للمواصلات وتختلف العواصف الثلجية والأعاصير من مكان الى آخر وبالتالي فإنه قد تحدث تباينات اقليمية فى امكانية الاعتماد على أجهزة الاتصال فى بعض الأماكن يمكن أن تحدث الجبال أو الغابات عوائق لعمليات الإرسال وهذا ما يقيد كفاءة القيادة .

٥ - الوفرة : أن الجغرافية الاستراتيجية للوفرة لا تنظر الى وجود الرجال والمعدات والامدادات فحسب بل تنظر أيضا الى وجودها فى الأماكن المطلوبة وفى الوقت المناسب كما تراقب أيضا وجود الأشياء النادرة جدا أو الأشياء التي يمكن الحصول عليها ولكن فى أوقات متأخرة جدا كما تراعى أيضا توزيع السلع غير الموزعة توزيعا عادلا . فكلما الوفرة لا تعبر فقط عن الوجود بل تعبر عن الكم وعن الموقع الجغرافى فالوفرة اذا تعكس درجة التنظيم العسكرى .

٦ - امكانية التعرض للخطر : يختلف هذا العنصر عن العناصر الأخرى من الجغرافية الاستراتيجية فى أنه لا يعبر عما يمكن أن يقوم به الانسان ولكن عما يمكن أن يتعرض له الانسان فهو يعبر عن نتيجة ما سوف تقوم به قوات العدو من حيث الوصول والحركة وهو يشمل حاجات الشعب وامكانيات الانتاج والتركيبات العسكزية وخطوط النقل من حيث الحماية . كما يشمل احتياجات الاسكان والاعاشة والمرافق العامة والكماليات وغير ذلك من الأمور اللازمة للمحافظة على الروح المعنوية للسكان وولائهم ويشمل الحاجة الى الحماية العسكزية ضد الهجوم المباشر وخاصة الحماية ضد الدعاية والتخريب والتدمير وكوارث الطبيعة .

ويتضح من خلال العرض السابق للجغرافية الاستراتيجية أن للجغرافيا أثارا قوية على سير شئون الحروب فعلى الأرض تتم العمليات العسكزية وأن فقدان جزء من الأرض دليل على كسب المعركة وهو دليل أمام السراى العام المحلى بأن الجيش المهزوم قد ترك أرضه لعدوه وهذا ما يؤثر على معنويات الشعوب فالأرض هى التي تمد الجيوش بكل ما تحتاجه من

موارد مائية وزراعية ومعدينية ومنها تستخرج مصادر الطاقة وعليها تقوم الصناعات وتمتد الطرق وتقوم مسارح العمليات • والأرض هي التى تسهل أو تعرقل امكانية الوصول وسرعة الحركة أو بطئها وتتحكم فى مدى الرؤية وامكانية الاتصال بالاضافة الى آثارها فى الوفرة وامكانية التعرض للخطر وهى التى تعوق التقدم وهى التى تحجب الأنظار وهى التى تعطى الحماية وهى التى تسلبها • فطبيعة سطح الأرض وكثافة الغطاء النباتى ووجود المواقع الطبيعية فيها تؤثر على سير العمليات الحربية وعلى الاستراتيجية العسكرية والعمليات العسكرية اذا لابد أن تراعى مساحة الدولة ووجود محاور للمرور وقواعد للتموين وموانئ طبيعية يمكن بواسطتها نقل المؤن والعتاد للقوات المتحاربة • فلمساحة الدولة دور كبير فى استراتيجيةها اذ أن سعة الأرض تساعد على امكانية اجراء المناورات والانسحاب والالتفاف وتعطى الدولة مجالا حيويا يضمن لها أمنها واستقرارها ولقد قال هتلر بانه كلما اتسع مجال المنطقة التى تتوافر للشعب ازدادت الوقاية الطبيعية له • ولقد كان من الممكن دائما فى سرعة ويسر تحقيق الانتصار العسكرى على الدول التى يزدحم سكانها فى مناطق صغيرة على خلاف الحال بالنسبة للدول كبيرة المساحة والتى تعطىها سعة الأرض وقاية ضد هجمات العدو فكلما توغل جيش العدو فى الأراضى واجه أخطارا عديدة •

وتختلف الحروب حسب طبيعة الأرض فاذا كانت الأراضى سهلة فانها تستخدم للعمليات الكبيرة والتى تتبع فيها استراتيجية هجومية صاعقة أو ما تسمى باستراتيجية الافتاء حيث يمكن استخدام المعدات الثقيلة والخفيفة اى المناطق الجبلية الوعرة والغابات فيصعب استخدام الأسلحة الثقيلة ولذلك تستخدم الجيوش استراتيجية انهاك طويلة الأمد ونلاحظ أن الحروب بين العرب واسرائيل تعتبر من النوع الأول بينما تعتبر الحروب بين أمريكا وفيتنام الشمالية فى فيتنام الجنوبية من النوع الثانى • وتساعد الصحارى الشاسعة والبحيرات والمستنقعات على عملية الالتفاف والتطويق بينما تجبر الوديان والمرتات الجبلية الجيوش على المرور بعنق الزجاجة كعمرى متلا والجدى بسيناء وفى الوقت الذى تساعد السهول المهاجم على الحركة السريعة فان الجبال تعوقه وتساعد المدافع على تثبيت خطوط دفاعه المتتالية وعلى عمليات الاخفاء والتمويه مما يضغ الجيش المهاجم فى كمائن لا يتوقعها •

هذا من الناحية الطبيعية أما من الناحية البشرية فان الجغرافية الاستراتيجية للقوى البشرية لها دور فعال لا يمكن اغفاله . فالشعوب هي تصنع التاريخ وان حجم الشعب يعتبر من أهم عوامل القوى أو الضعف فالشعوب هي التي تثير الحروب وهي التي تنتصر فيها والدولة المزدحمة بالسكان لديها من القوى البشرية ما يحقق لها النصر لو استفادت من الاستراتيجية البشرية . وقد أشار كلوزفيتز لما للقوى البشرية من أهمية كبرى بقوله أن القوة البشرية هي الخبز اليومي للاستراتيجية العسكرية « ولكن يجب أن نلاحظ أن العدد وحده لا يكفي » فكم من فئة قليلة غلبت فئة كثيرة بأذن الله والله مع الصابرين » فعلى سبيل المثال هناك الكثير من الفتوح الاسلامية والتي قامت بها أعداد قليلة من المسلمين وانتصرت على أعداد كبيرة من المشركين .

وقد انهزم الشعب الصينى أمام الغزو اليابانى وانهزم الشعب الهندى أمام أعداد ضئيلة من الانجليز استطاعت أن تستعمرهم ولو جمعنا ما تستطيع أن تجهزه قوات العدو الاسرائيلى لوجدناها لا تزيد على ٣٠٠.٠٠٠ جندى بينما تصل القوات المصرية وحدها حوالى ٣٠٠.٠٠٠ جندى يضاف اليهم ١٣٢.٠٠٠ جندى سورى ٧٣.٠٠٠ جندى أردنى وبهذا تصبح قوات دول المواجهة حوالى ٥٠٥.٠٠٠ جندى عربى يمكن أن يضاف اليهم ٧٦.٠٠٠ جندى مغربى و ٦٠.٠٠٠ جندى جزائرى و ٣٧.٠٠٠ جندى سودانى و ٧٠.٠٠٠ جندى سعودى و ١٠١.٠٠٠ جندى عراقى وبهذا يصبح عدد قوات الدول العربية الرئيسية حوالى ٨٤٩.٠٠٠ أو ما يقرب من ٨٥٠.٠٠٠ جندى عربى . ومن المحتمل أن ترجع هزيمة هذه الجيوش الصينية والهندية والعربية الى عدم تنظيمها وتلاحمها مع بعضها والى عدم استعدادها المادى والمعنوى . فلم تعد الحروب فى العصر الحاضر حروب جيوش بقدر ما هي حروب أمم فلا بد من خلق الأمة المسلحة والتي يساهم فيها جميع أفرادها رجالا ونساء كل فيما يخصه ويتقنه فلا بد من « تحقيق وحدة الشعوب وتعبئة كل طاقاتها واقامة جبهة وطنية متحدة تضم كل القوى العاملة ضد العدو (١) » فلانصر الا اذا هب الشعب بجميع طبقاته وفئاته بغض النظر عن معتقداته او عناصره . وان اشترك كل فرد من أفراد الشعب فى المعركة يجعل كل قرية وكل مزرعة وكل مصنع وكل حى قلعة قادرة على الثبات أمام العدو

(١) لكرم دبرى المقم والهيثم الايوبى « نحو استراتيجية عربية جديدة ص ٢٥ » .



وتكبدته خسائر جسيمة وهكذا تصبح البلاد محبطين مسلحا يبتلع أى جيش يفتزوه . وهذا هو المبدأ الاسلامى والذى جعل الجهاد فريضة على كل رجل قادر على حمل السلاح وبهذه الروح العالية الراضية بأداء الواجب خرج الرجال مع رسول الله صلى الله عليه وسلم فى جميع غزواته . وقال الله تعالى فيهم « ان تنصروا الله ينصركم ويثبت أقدامكم » . وصدق القائل « اطلبوا الموت توهب لكم الحياة » غير أنه يجب ان يلاحظ أن القوة البشرية للامة لا بد وأن يتم استنفارها وتعبئتها بشكل صحيح لأن الله سبحانه وتعالى علم الانسان ما لم يعلم وهده الى اختراع أسلحة متقدمة ومتطورة ربما تفكك بالمئات من الناس فلم تعد الحرب منازلة بين بطل وبطل وانما بين سلاح وسلاح ومن أجل ذلك أصبحت الحروب تهتم بنوع الجندي أكثر من عدده ويا حبذا لو اجتمع النوع والكم وتسلمت الأمم بأحدث أنواع الأسلحة .

وحيث أن العالم الاستعماري الغربي أخذ يقسم الأمم ويوزعها الى مجموعة شعوب صغيرة تختلف فى عددها بين الكبير والصغير لذلك ظهرت فكرة الجيوش المحترفة الصغيرة العدد التى تتمتع بالتدريب العالى والانضباط الكامل وتستخدم أقوى وأحدث الأسلحة والمعدات بكفاءة عالية وروح معنوية مرتفعة . وقد أدى صغر حجم الدول وقلة عدد سكانها الى دخول هذا العامل فى الحروب . وليس ذلك بجديد فان الفئة القليلة اذا تمتعت بروح معنوية عالية أمكنها التغلب والانتصار لأن النصر يعتمد اعتمادا كبيرا على الروح المعنوية لأولئك الذين فقدوا أرواحهم فى ساحة النضال . فهما كانت الجيوش مسلحة بأحدث الأسلحة فان النصر مرهون بمدى ارتفاع روحها المعنوية وليس العدد هو الذى يحدد نتيجة القتال وانما الذى يحدد النصر قوة العزيمة والتقدم دون خوف أو تردد . فالذى يكسب المعركة هو ذلك الجيش الذى يهدد بالطعنات أو يوجهها أكثر من عدوه . والهزيمة تصبح من نصيب الجانب الذى تنهار معنوياته أولا . وتتخلص عوامل النصر فى وحدة الشعب وحماسه وتعوده على القتال من خلال التدريب المتواصل وصلابته وحميته وطاعته لقادته وشعوره الوطنى نحو بلده وتجسد الحق والالم على عدوه ورغبته فى الثأر ونكاء قادته وقدرتهم على التصرف السليم فى اللحظات الحاسمة واتخاذ القرارات السليمة فى المواقف العصبية .

ولما أصبح من الصعب تدريب الشعوب والأمم على حمل السلاح والاستعداد للحرب ظهرت فكرة جديدة وسط بين أولئك الذين يطالبون بأشراك الشعب فى الحروب وأولئك الذين ينادون بإنشاء وصيانة جيوش

محترفة متدريه - وتقوم هذه الفكرة على انشاء وصيانة جيش قوى يكنو مستعدا لخوض المعركة فى اية لحظة من اللحظات وتدريب السكان لمدة محدودة تصل فى بعض الدول الى سنتين يقال لها أنها سنو الخدمة العسكرية ثم يعود الأفراد الى حياتهم المدنية وان يخونوا مسعدون نعمم الاستعداد للطلب اذا ما دعا الامر الى ذلك .

وقد لوحظ من خلال تجارب الشعوب ان شباب العصر الحاضر اخذ يتسم بصفات الميوعة واللين وخاصة وان المدنية الحديثة أخذت توفر للفرد جميع أسباب الراحة ، أما الشعوب التى لم تتبع نظام التجنيد الاجبارى فانه يصبح من الصعب استدعاء شبابها الى أداء الواجب المقدس وقت الغزو وهذا ما جعل أعداء الاسلام يدخلون أرض الاسلام ويهددون مقدساتها ، فكلما دخلوا قرية أو مدينة استسلم أهلها ولم يجدو مقاومة فى كل مكان دخلوه . وقد انخفضت روح المقاومة لدى العالم الاسلامى ورحم الله أيام الخلفاء الراشدين عندما كان المسلمون يخرجون للمقاء الكفار فى عقر دارهم ويطلبون منهم الاسلام أو الجزية ويعلمونهم الاسلام حتى يفهموه . ان الآية قد انقلبت وأصبح أعداء الاسلام يهددون الاسلام فى مقدساته وفى أرضه وأخذ المسلمون يطلبون الحياة فيوهب لهم الموت وما ذلك الا لأنهم لم يؤدوا واجبهم ولم يعدوا لأعدائهم ما استطاعوا من قوة بل وحتى لم يهيئوا أنفسهم للمقاومة فهتكت أعراض المسلمين وشردوا من ديارهم ، وقد انتقل النظام الاسلامى لأداء الواجب الحربى من المسلمين الى أعدائهم فحاربوهم بذلك السلاح الذى حارب به أجداد المسلمين ولكى يعود المسلمون الى مجدهم يعود الاسلام قويا لا بد من اعداد المسلمين لهذه المهمة بما استطاعوا ، وهم يملكون والله الحمد كل مقومات القوة ولديهم من الامكانيات البشرية والمادية والمعنوية ما يجعلهم ينتصرون على أعدائهم ، وهنا نتساءل ما هى الأسباب التى دعت الى تفكك المسلمين ؟ لماذا لا يتحدثون مرة ثانية ؟ وأين شباب المسلمين ؟ ان النصر لا يأتى الا بالجد والاجتهاد والعمل . بالعزيمة الصادقة والروح المعنوية العالية والتدريب المتواصل . فأعداء الاسلام يعملون ليلا ونهارا فى الاستعداد لهزيمة المسلمين والمسلمون فى غفلة عنهم . ان التجنيد الاجبارى هو أول الواجبات . فالتجنيد يعلم الشباب النظام فى كل شىء فى الحياة العملية وفى التفكير وفى تدبير الأمور ويعلم الشباب حب الطاعة واحترام الكبير للصغير . ويعلمه تحمل المكاره وتحمل الصعاب . هذه هى الصفات التى تحلى بها أجداد المسلمين ، فلماذا لا نعود اليها « ان الله لا يغير ما يقوم حتى يغيروا ما بانفسهم » صدق الله العظيم .

### رابعاً : الاستراتيجية الاقتصادية

لا شك أن الجغرافيا توجه الاقتصاد وأن الاقتصاد يوجه السياسة .  
والسياسة ما هي الا تعبير عن الرغبات الاقتصادية كالانتاج والنقل  
والاستهلاك ، أما من الناحية العسكرية فان التسليح والتنظيم والاستراتيجية  
والتكتيك كلها تتوقف على ما تنتجه المصانع من أجهزة ومعدات يستخدمها  
الجندي في ميدان المعركة ، ولا يقتصر الأمر على ذلك وإنما يشمل الناحية  
المالية التي تقوم بتمويل جميع العمليات الحربية . وتتوقف طبيعة العمليات  
الواقعة في القتال وأن يكون منسجماً مع المبدأ الاستراتيجي للقائد ومبدأ  
الحربية ونجاحها على مدى التقدم الذي احرزه الانتاج الحربي . ولقد  
لخص الجنرال جياب دور الاقتصاد والتنظيم في الحرب بأوله « ان الجيش  
ينظم من أجل هزيمة العدو » . ولهذا فتكوين الجيش يجب أن يلبي مطالب  
الواقع في القتال وأن يكون منسجماً مع المبدأ الاستراتيجي للقائد ومبدأ القتال  
في كل مرحلة من مراحل الحرب ويجب أن يكون التنظيم متوازياً مع امكانياتنا  
في التجهيز والامداد ومعتمداً على الاقتصاد الوطني ومنسجماً مع الظروف  
للمعركة (١) .

أما بالنسبة للانتاج الزراعي فان الدولة تعمل كل ما في وسعها لتوفير  
الغذاء اللازم لسكانها ليس وقت الحرب فحسب وإنما في أوقات السلم أيضاً  
فاذا كانت الدولة غنية في امكانياتها الزراعية تصبح لديها فائض في الانتاج  
بأخذ طريقة نحو الاسواق العالمية . ويعتمد اقتصاد الدولة الى حد كبير على  
مردود صادراتها الزراعية فانها ولا شك سوف تواجه مشاكل في  
الغذاء اللازم لسكانها ليس وقت الحرب فحسب وإنما في أوقات السلم أيضاً  
أوقات الحروب لأن باب التصدير والاستيراد ربما يقل بوساطة غواصات  
وسفن العدو التي تعمل جهدها للاضرار بالاقتصاد الوطني للدولة . هذا اذا  
كان الصادرات تنقل عن طريق البحار والمحيطات أما اذا كانت الصادرات  
تنقل عن طريق البر فان تأثرها بالحرب أقل وطأة اذا لم تمتد الحرب على  
الطرق الرئيسية والفرعية للتجارة . فمثلاً نتيجة للحرب العربية الاسرائيلية  
تكسدت المواد الزراعية وخاصة الموالح في الضفة الغربية بينما كانت هناك  
أعداد من الدول العربية في حاجة اليها . ونتيجة لاستيلاء العدو على الأراضي

(١) الجنرال جياب ( حرب المقاومة الشعبية ) ص ١٢٤ .

الزراعية فان الأسواق التي كانت تعتمد على ذلك الجزء فتتحول الى دول أخرى وبالتالي فان اقتصاد الدولة المحتلة قد يتعثر الى أن يجد أسواقا جديدة يصرف فيها موارده الزراعية . أما اذا كانت الدولة أو الدول المتحاربة يأخذ طريقه نحو الاسواق العالمية . ويعتمد اقتصاد الدولة الى حد كبير على مردود صادراتها الزراعية فانها ولا شك سوف تواجه مشاكل فى فان العدو يستغل هذا الضعف ويضيق الخناق على الدولة المعتمدة على الاستيراد بأن يمنع وصول السلع اليها حتى يضعها وشعبها فى ضائقة اقتصادية قد تجبرهم على الاستسلام ومن قبل ذلك حاولت الغواصات الألمانية منع البواخر التجارية من الاقتراب من السواحل الانجليزية خلال الحربين العالميتين معتمدة على أن الشعب البريطانى ليس لديه ما يكفيه من غذاء الا لفترة محدودة من السنة وأن الحصار سوف يؤدي الى نتائج ايجابية فى الحرب . من أجل ذلك تعمل الدول المستوردة للسلع الزراعية جهدها على أن يكون لديها اكتفاء ذاتى فى السلع الزراعية أو على الأقل تنتج ما يقرب من الاكتفاء الذاتى ليس فى جميع السلع الزراعية وانما فى السلع الضرورية على الأقل . ولقد أخذ الكثير من الدول فى انشاء صوامع للغلال الهدف منها تخزين السلع الغذائية الضرورية لأوقات الشدة ، فهناك دول تخزين استهلاكها لثلاثة أشهر وهناك دول أخرى تخزين استهلاكها لسنة وأخرى يصل مخزونها الى أكثر من سنة .

أما بالنسبة للصناعة فانها تعتبر من أهم عناصر القوة غالبا ما تقاس الأمم حسب تطورها وتقدمها الصناعى والتقنى ولقد اثبتت حرب رمضان لعام ١٩٧٣ بأن التقدم العلمى للصواريخ المضادة للطائرات قد حمت القسوات المسلحة من التعرض للاخطار الحتمية وخاصة قنابل النابالم . كما اثبتت حروب الديابات والمدرعات بأن التقدم فى المعركة أصبح محدودا الا اذا استطاع أحد الجيشين الحصول على مدفعية مداها أكبر من مدى المدفعية التى يمتلكها عدوه وفى هذه الحالة يمكن لنيران أحد الجيشين أن تصل الى الجيش الآخر بينما يتعذر على الجيش الثانى اىصال نيرانه الى أعدائه . لقد تدخل التصنيع فى جميع وسائل الحرب - ففى الحرب العالمية الأولى كان نصيب كل جندي فى ميدان القتال محركا قوته ثلث حصان . وتزايد هذا الرقم فى الحرب العالمية الثانية حتى غدا نصيب الجندي محركا قوته عشرون حصانا . كما تزايدت نسبة المصروفات على العتاد فقبل الحرب العالمية الأولى كان ٨٠٪

من المصروفات الدفاعية تصرف على أفراد القوات المسلحة على حين يصرف ١١ - ١٥٪ فقط للمعدات ، أما الآن فلا تتجاوز مصروفات الأفراد ٣٣٪ على حين ترتفع مصروفات المعدات والدراسات والأبحاث الى ٦٧٪ (١) .

لقد تطورت الحروب فى العصر الحديث وأصبح من المتوقع أن تكون حروب صواريخ عابرة للقارات وحروب صواريخ تنطلق من خارج الفضاء محمولة على أقمار صناعية ، وتحولت الحروب الى حروب ذرية وأجهزة الكترونية وهذا ما جعل الصناعة تتقدم تقدما ملموسا ، فكل جزء من أجزاء الطائرات وكل قطعة فى الصواريخ وكل قطعة فى جميع الأسلحة المتطورة تقوم بها شركات متخصصة فى تصنيعها وتطويرها وهكذا قامت صناعات حربية كبيرة وخاصة فى الدول المتطورة وقام تحالف بين التنظيم العسكرى والصناعة الحربية أطلق عليه الرئيس ايزنهاور « الشبكة العسكرية الصناعية » (١) هذا التحالف أو هذه المؤسسة هى التى تدير الشؤون السياسية فى أمريكا وفى العالم لما لها من قوة سياسية فى الحكومة الأمريكية ، فبالرغم من الأضرار الكبيرة التى يواجهها الشعب الأمريكى من جراء الحروب فى كل مكان من العالم الا أن الحروب الأمريكية من الصعب إيقافها والا فان هذه الصناعات الكبيرة التى يعيش عليها ملايين من البشر سوف نتوقف ويصبحون بلا عمل .

ويعتبر النقل عاملا هاما فى الاستراتيجية الاقتصادية فبواسطته تسهل حركة نقل الجيوش والعتاد الى ميدان المعركة ومن بين أهم مقومات الحرب وجود شبكة من الطرق المعبدة يستطيع الجيش أن يستخدمها بحيث لا يركز على طريق واحد لأن العدو سوف يعمل جهده على ضرب الطرق المؤدية الى ميدان المعركة وقطع تموين القوات المتحاربة فاذا ما تعددت الطرق صعب عليه إيقاف الزحف القادم من كل جهة كما انه كلما كثرت شبكة الطرق سهل نقل الجيوش الى أى نقطة فى البلاد يقوم العدو باحتلالها ولهذا العسود دائما على أجزاء من أراضى الدولة ليحطم بها معنويات القوات المحاربة والشعب . ويسرعة فائقة أن يتوغل فى الداخل وأن يحرز انتصارات سريعة يحصل بها

(١) اكرم دبرى والقدم الهيثم الايوبى نحو استراتيجية عربية جديدة ٤٥ .

(٢) اكرم دبرى والهيثم الايوبى المرجع السابق ص ٤٥ .

أما إذا كانت الطرق ممهدة فإن عملية الدفاع السريعة سوف تمنع العدو من تحقيق أهدافه وتحبط مخططاته ويجد مقاومة فى أى جزء من أجزاء الدولة يحاول الدخول منها . ولقد أصبحت الحرب الحديثة حرب آليات ، هذه الآليات فى حاجة الى ذخائر ووقود وتموين مستمر . وكلما كانت الطرق ممهدة انتظم سير العمليات الحربية فبالرغم من اختراع الآليات المجزرة والتي بوسعها السير على الأراضى المرصوفة وغير المرصوفة الا أن سرعتها على الأراضى المرصوفة أكبر .

ولا يقتصر النقل على الطرق المعبدة وانما يتعداه الى النقل الجوى وبناء المطارات الحربية السرية والعلنية والاكتار منها فكلما كثرت المطارات توزعت القوات الجوية عليها وأصبح من المتعذر على العدو ضرب جميع المطارات ، علما بأن هذه المطارات الحربية لديها دائما وسائل للدفاع الجوى ضد أى هجوم عليها . وكلما كانت المطارات محصنة أدى السلاح الجوى الحماية الكافية ولهذا نجد بعض الدول تنشأ مطاراتها تحت الأرض بحيث لو تعرضت لغزو جوى فان طائراتها تصبح فى مأمن . وما قيل عن المطارات يمكن أن يقال عن الموانئ البحرية العسكرية والأسطول البحرى الحربى الذى يقوم بحماية الشواطئ ليمنع العدو من التسلل وقت الحرب والسلم أيضا .

#### خامسا : الاستراتيجية السياسية :

من الطبيعى أن تكون الاستراتيجية العسكرية خاضعة للاستراتيجية السياسية فالسياسة فالسياسة هى الفكر أما الحرب فهى الوسيلة ومن الطبيعى اخضاع وجهة النظر العسكرية الى وجهة النظر السياسية . فالهدف السياسى هو الذى يحدد حجم الحرب فاذا كان الهدف كبيرا كانت الحرب كبيرة الهدف وأن جميع أفراد الشعب يشتركون فى عملية الدفاع أو الهجوم ، فمثلا الحرب العربية الاسرائيلية كبيرة على الجانب الاسرائيلى صغيرة على الجانب العربى لأن هزيمة الجيوش الاسرائيلية معناها نهاية الدولة الاسرائيلية كما أن عودة اللاجئين الفلسطينيين الى ديارهم معناها اخراج المغتصب الذى احتل المنزل العربى واحلال العربى مكانه فهذه الحرب تهم كل فرد من أفراد الشعب الاسرائيلى أما بالنسبة للعرب فقد لا تؤخذ بهذا المعنى الكبير لأن فقدان جزء من الأراضى العربية لا يعنى بأى حال من الأحوال تهديد الشعب العربى

نظرا لاتساع مساحة أراضيه • وفى الوقت الذى يزداد فيه حماس الشعب الاسرائيلى فى الدفاع عن نفسه قد لا يصل حماس الشعب العربى الى هذه الدرجة والى الحد الذى يوضع فيه كل عربى تحت السلاح • وهذا لا يعنى أن الحرب لا تمس كل فرد من أفراد الشعب أو الأمة غير الاستراتيجية العسكرية لم تؤمن بعد باتخاذ استراتيجية حرب شاملة ( من الجانب العربى ) وتحريك جميع افراد الأمة العربية •

فالاستراتيجية الاستعمارية كاستراتيجية اسرائيل تحاول دائما أن تصل الى أهدافها من خلال حرب سريعة خاطفة قبل أن يتحرك الرأى العام العالمى فاذا ما طالت الحرب كما حدث عام ١٩٧٣ فان أصوات الاحتجاج ترتفع فى كل بقعة من بقاع الأرض وتطالب المعتدى بالانسحاب من الأراضى التى احتلتها بالقوة • اما استراتيجية اعادة الحقوق فهى استراتيجية عادلة فكلما طالت كسبت الرأى العام العالمى وكلما طالت الحرب التحم الشعب مع الجيش فى عمليات الدفاع عن حقوقه المغتصبه • فمن الصعب فصل الاستراتيجية العسكرية عن الاستراتيجية السياسية لأن الاستراتيجية العسكرية ما هى الا عامل مكمل للاستراتيجية السياسية • ويقول كلاوزفترز « ليست الحرب عملا سياسيا فحسب ولكنها اداة من أدوات السياسة واستمرار للعلاقات السياسية وتحقيق لهذه العلاقات بوسائل أخرى » فالعرب هى امتداد للسياسة ولكنها تأمل بوسائل العنف والقسوة واذا ما وصلت المشاكل الى باب مغلق أمام السياسيين فانهم يحيلوها للعسكريين ليفتحوا لهم ما أغلق عليهم ولطوعوا لهم ما صعب عليهم •





## الفصل العاشر

### الصراع الحضارى واثره على النشاط الاقتصارى

#### للشعوب

الصراع الحضارى فى العالم الإسلامى :

ان الصراع على سطح هذا الكون قديم قدم الانسان على سطح الأرض .  
وأول صراع سجله التاريخ بين الانسان وأخيه الانسان كان فى عهد آدم عليه  
أفضل الصلاة والسلام وعندما قتل ابنه قابيل أخيه هابيل . وعندما أرسل الله  
له غرابا ليبريه كيف يوارى سوءة أخيه فكان من النادمين . منذ ذلك اليوم  
والصراع قائم بين الانسان وأخيه الانسان . يقتله لأتفه الأسباب ثم يواريه فى  
التراب ويكون أيضا من النادمين .

لقد قامت حضارات متعددة على سطح هذا الكوكب الذى نعيش عليه  
لم نعرف عنها الكثير سوى ما نحده من آثار . لقد كانت ضحية صراع مريز  
بينها وبين حضارات أخرى قتل قويا ضعيفا وأزاله فسخر لها الله من يزيها .  
وقد يطول بنا الكلام لو حاولنا استعراض جميع الحضارات القديمة وبيننا  
أسباب سقوطها واندثارها . كما أن معلوماتنا محدودة للفترة التى سبقت  
الإسلام . لهذا لم نجد أفضل من أن نبدأ بحثنا هذا بعهد محمد بن عبد الله  
-ليه أفضل الصلاة والسلام .

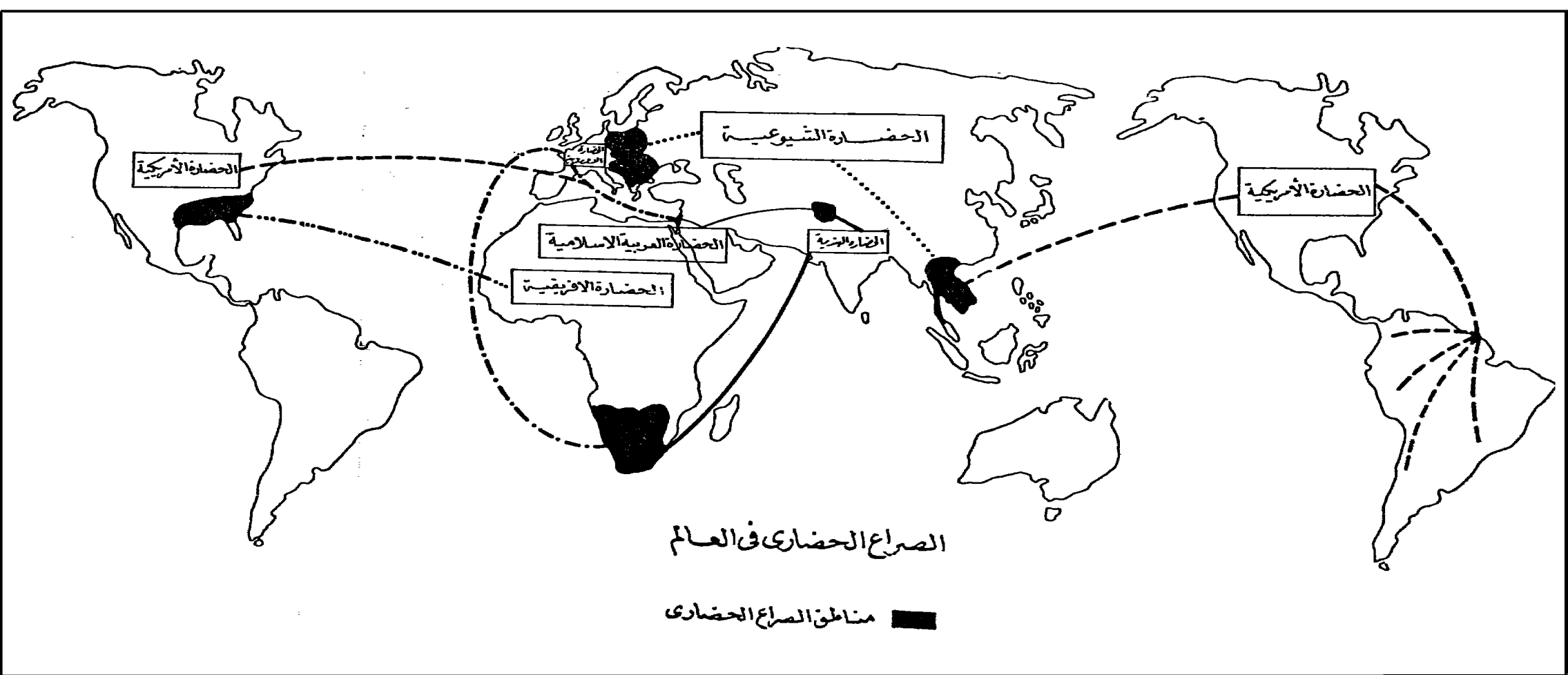
ولقد جاء الإسلام فى زمن كان فيه الصراع بين أبناء الجنس البشرى  
على أشده . . جاء الإسلام فوجد الصراع قائما بين الحق والباطل . بين  
الأسرة الواحدة يقتل الرجل أبناءه خشية لملاق . صراع بين القبائل يأكل  
القرى منها الضعيف . يقتلون أبناءهم ويسلبون أموالهم ويستحيون نساءهم .  
صراع بين الحضارات . لقد جاء الإسلام والصراع بين الحضارة الفارسية  
والحضارة الرومانية قائم على قدم وساق . فجميع القبائل المتصارعة والمتطاحنة  
وخلق منها حضارة إسلامية قوية سادت العالم .

لقد وحد الإسلام عقيدة تلك الشعوب والقبائل المتفرقة المتنافرة . فعملوا

جميعا من أجل هدف واحد وهو اعلاء كلمة « لا اله الا الله محمد رسول الله » فكان لهم ما أرادوا . ومن شبه الجزيرة العربية انطلقوا نحو الغرب لينيروا العالم . فقصوا على الحضارتين العملاقتين الحضارة الفارسية والحضارة الاسلامية عند هذا الحد بل أخذت تنتشر نحو الشرق حتى وصلت الى مشارف الصين ونحو الغرب حتى وسط فرنسا .

وهنا بدأ الصراع بين الحضارة الأوربية والحضارة الاسلامية . ولسوء الحظ تراخى المسلمون وتهاونوا عن الهدف الذى أتوا الى تلك الديار الأوربية من أجله . نسوا أنهم ينزلون بأراضى حضارة غير حضارتهم . فنفعت أظافر أولئك الفاتحين بعد أن استقر بهم المقام فى بيئتهم . لقد انصرفوا نحو الملذات ونسوا الله فنسيهم . وماذا كانت النتيجة ؟ لقد جمع الأوربيون شملهم . ولما شتاتهم . وداهموا أولئك الذين انصرفوا الى الملذات . وأبعدوهم عن قارتهم . وكانت أول نكسة فى تاريخ الحضارة الاسلامية فى القارة الأوربية . وهكذا عاد الاسلام الى شمال أفريقيا وتقلصت الحضارة الاسلامية فى أوروبا . ان ارادة الله فوق كل ارادة . لقد قال الله تعالى فى محكم كتابه « ان الله لا يغير ما بقوم حتى يغيروا ما بأنفسهم » . لقد تغيرت النفوس . وانصرف المسلمون وراء أطماع دنيوية وابتعدوا عن مبدأ وحدتهم وقوتهم فتفرقوا الى دويلات وضعفت الحضارة الاسلامية . غير أن الاسلام لم يضعف حيث استبدل الله العرب بقوم غيرهم اعتنقوا الاسلام وحملوا رايته الى أوروبا مرة ثانية وكانت الجولة الثانية بين الحضارة الاسلامية والحضارة الأوربية الغربية . انتصر فيها الاسلام ووصل الى أبواب فيينا عاصمة النمسا على يد العثمانيين بعد أن وصل الى مشارف باريس فى جولته الأولى .

وهكذا أصبحت شبه جزيرة البلقان شبه جزيرة اسلامية . فعاد الاسلام الى أوروبا من الشرق عن طريق تركيا بعد خروجه من الأندلس . وبعودة الاسلام الى قلب العالم لابد وأن يتكالب الغرب مرة ثانية لابعاده عن القارة الأوربية . مستغلين ظروف الحرب العالمية الأولى . وضعف المسلمين لقد خدع الغربيون المسلمين بوعود لم يحققوها وهذه طبيعتهم بالرغم من أن المسلمين تضافروا معهم وحاربوا الأتراك وأبعدوا الدولة العثمانية عن بلاد العرب . وماذا كانت النتيجة ؟ هل حقق الغربيون آمال المسلمين فى انشاء دولة اسلامية تتكون من الجزيرة العربية ومنطقة الشام كما كانوا يحلمون ؟ الاجابة لا بد



شكل ( ١٩ )

وأن تكون بالنقى لقد تأمر الغربيون واليهود على أي يعيدوا المسلمين الى عهد التفرقة والانقسام . اى قبل تجمعهم تحت راية امبراطورية اسلامية واحدة . لقد خانوا الوعود التى التزموا بها القادة العرب قبيل الحرب العالمية الأولى . واعادوا العالم العربى والاسلامى الى دويلات مثل سوريا ولبنان والعراق وشرق الأردن وفلسطين ولم يكتفوا بهذا القدر من التقسيم والتفكك بل اتبعوا السياسة القائلة بأن خير وسيلة للدفاع هى الهجوم . فشجعوا قيام دولة تكثر فيها المسيحية فى لبنان . ثم دولة يهودية فى فلسطين . بعد أن طردوا سكانها الأصليين خالقين من مشكلة الأقليات المسيحية مشكلة سياسية لم يكن لها وجود قبل ضعف الدولة العثمانية . وتدخل الغرب فى شئون الأقليات المسيحية فى العالم الاسلامى اما الأقليات اليهودية فلم يكن لها مشاكل على الانطلاق . وانما خلقوها بجلبهم يهود العالم وهم يعلمون علم اليقين أن كلا الدولتين المسيحية واليهودية لا ضرورة لوجودهما لأنه لم يحصل فى التاريخ أن اضهد المسلمون الأقليات التى تعيش معه وبالتالي لا يمكن أن يبقى ما لم يؤازرهم الغرب فى أوروبا وأمريكا : لقد رأينا الجيش الأمريكى ينزل الى لبنان عام ١٩٥٨ بدعوى حماية لبنان من الشيوعية . ورأينا تدخل كل من بريطانيا وفرنسا مع اسرائيل عام ١٩٥٦ . وما كانت قد أظهرته الولايات المتحدة الأمريكية من مؤازرة غير معقولة لبقاء اسرائيل فى جميع المجالات السياسية والاقتصادية والحربية .

لقد عرف الغربيون قوة العرب والمسلمين الاقتصادية فأخذوا يحاربونها بها . لقد كانت قوة المسلمين مبنية على التجارة التى كانوا ينقلونها من الهند والصين وجنوب شرق آسيا الى أوروبا . وأن التجارة والمكاسب التجارية أعطتهم قوة اقتصادية وحربية واستطاعوا بها أن يهاجموا الغرب فى عقر داره . فحاول الغرب أن يحرمهم من تلك المصادر . وبالتالي فقد قام بالدوران حول رأس الرجاء الصالح وأخذ يحول التجارة من العبور خلال العالم العربى والاسلامى . وبالتالي أضعف قوة العرب والمسلمين وأخذوا فى التفكك والضعف .

اما اليوم وبعد أن عادت للعرب قوتهم الاقتصادية وذلك بفتح قناة السويس فإن شغل اليهود الشاغل هو قفل القناة . ولقد رأينا القناة تقفل أمام انلاحة الدولية عام ١٩٥٦ ثم عام ١٩٦٧ وفى كلا الحالتين تتحول التجارة نحو رأس الرجاء الصالح وفى ذلك مصالح للحكومة الغربية العنصرية فى

جنوب أفريقيا • لقد عرف أعداء الاسلام أن قوة العرب والمسلمين السياسية أصبحت تعتمد على البترول والأموال الضخمة التي تأتي الى العالم الاسلامى من البترول فأخذوا يدبرون المؤامرات ضد الأموال العربية الاسلامية بعدة وجوه أما أن يخفضوا عملاتهم فيخسر أصحاب الأموال المدعين أموالهم فى البنوك الأوروبية والأمريكية • وأما أن ينصبوا انفسهم اوصياء على الأموال الفائضة باقتراحهم مشاريع لتصرفها مثل ايداعها فى البنك الدولى للانشاء والتعمير ليمولوا بها مشاريع التنمية فى الدول النامية فى جميع أنحاء العالم متجاهلين أن دول العالم العربى والاسلامى هى دول نامية وفى حاجة الى أموال طائلة لنموها وتطورها •

هذا من جانب • ومن جانب آخر فلقد خلقوا للعالم العربى والاسلامى صراعاً حضارياً بجلبهم أقواماً كاليهود لا ينتمون الى جسم هذا العالم الاسلامى • وبالتالي فإن العالم الاسلامى العربى والاسلامى لا يملك ويتجه نحو سباق التسليح • وحيث أن العالم العربى والاسلامى لا يملك الوسائل العلمية لانتاج أحدث اسلحة فانه ولا بد من أن يستوردها من الدول الغربية وبهذا تحصل تلك الدول على معظم أموال العالم العربى والاسلامى عن طريقين • أما عن طريق مشاركتهم فى استخراج الثروات الطبيعية كالبترول مثلاً وينسب مرتفعة تصل فى بعض الدول الى ٥٠% وأما بحصولهم على الأموال عن طريق شراء الأسلحة والتي تصل الى حوالى ٤٠% من ميزانية بعض الدول الاسلامية فى بعض السنين • وحيث أن الأسلحة تتطور يوماً بعد يوم فإن الأسلحة القديمة لا تصلح الا أن تودع فى المتاحف وأن تشتري الدول الاسلامية أسلحة جديدة ومتطورة • وبهذا فإن وصول الأموال الاسلامية اليهم أصبح مضموناً •

فاذا نظرنا الى الأموال التي تصل الى الغرب والى الحضارة الغربية من العالم العربى والاسلامى لوجدنا أنها تفوق ٨٠% من ثروتهم الطبيعية عن طريق استخراج الثروات الطبيعية وعن طريق سباق التسليح بالاضافة الى أن معظم السلع الاستهلاكية كالسيارات والثلاجات والغسالات والمكيفات تستورد من الغرب وكذلك المواد الغذائية • وبهذا لا يصبح لدى الدول الغربية والاسلامية فائض للادخار والتطور السريع • ولم تكن الحضارة الغربية بهذا القدر بل أنها كلما رأت هناك فائضاً قد تجمع وأن العرب والمسلمين قد تطوروا فأنها توغز الى الجيش الغربى والذي وضعته فى قلب العالم

الاسلامى ممثلا فى دولة اسرائيل بتدمير كل ما بنى كالمصانع والمنشآت الاقتصادية ومصافى البترول . بالاضافة الى انها تحتل اراضيهم المنتجة كالضفة الغربية ومرتفعات الجولان و ابار البترول فى سيناء فتضطر الدول المتضررة الى طلب المساعدة من الدول الغنية وبذلك تتوزع الاموال المتجمعة وتتشتت ولا يبقى منها ما يدفعهم الى التطور والرقى والمنافسة .

فاذا دققنا النظر فى المبالغ التى يدفعها الغرب كمساعدات اقتصادية وعسكرية للجيش الغربى الاسرائيلى فهى لا تزيد عن ريع المبالغ التى يحصل عليها الغرب من العالم الاسلامى . وبهذا فان وجود الجيش الغربى اليهودى فى اسرائيل يصبح ضروريا لضمان استنزاف اموال العرب والمسلمين وضمانا لبقائهم مفككين مشتتين لا تقوم لهم قائمة ينهبون اموال كل دولة على حدة . قد يطول بحثنا لو حاولنا التوسع فى الاضرار التى تلحق العالم الاسلامى من قيام المعسكر الصهيونى اليهودى فى قلب العالم الاسلامى .

لم يكتف الغرب بهذا القدر من الهجوم بل قام بجيوش من الرهبان المبشرين ليوقفوا تيار المد الاسلامى فى جنوب الصحراء الافريقية حتى انهم استقروا وحكموا الدول الافريقية التى سوف نناقشها بشيء من التفصيل عند كلامنا عن الصراع الحضارى الغربى الافريقى فيما بعد .

هناك صراع آخر بين الغربيين والمسلمين يدور رحاه فوق شبه القارة الهندية حيث اخذ الغرب يحارب الاسلام ويضع حدا لامتداده فى اتجاه الشرق . ومع ان الدين الاسلامى دين منطقى متطور يصلح لكل زمان ومكان الا انه بلغ من عنصرية الغربيين انهم حينما وجدوا الكثير من الهنود يدخلون فى الاسلام وان الاسلام يتمشى مع تطور التعليم بين الهندوس حاولوا ايقافه وذلك بفصل المسلمين عن الهندوس فاثاروا مشاكل اقليمية بسيطة ليفصلوا المسلمين عن الهندوس وليخلقوا دولة باكستان بشكل شان نصفها شرقى ونصفها غربى بينهما ما يزيد عن الالف ميل من الاراضى الهندية . ولم يكتفوا بهذا الفصل بل شجعوا الهند بان تفصل الدولة الاسلامية الى دولتين هى دولة بنغالادش ودولة الباكستان ووقف الغرب يتفرج على ذلك الانفصال ويرحب به .

هذه لمحة عن الصراع الغربى الاسلامى وهو فى الحقيقة يحتاج الى

تفاصيل كثيرة راجين الله عز وجل أن نجعله موضوع بحث مطول في المستقبل  
بإذن الله .

### الصراع الحضارى فى أفريقيا :

أما الصراع الثانى فهو ما نشأ بين الحضارة الغربية والحضارة  
الأفريقية فقد قام فوق القارة الأفريقية جنوب الصحراء الكبرى وسنطوى  
نمونها لهذا الصراع من جمهورية جنوب أفريقيا . حيث قام صراع بين  
حضارتين مختلفتين فى اللون والقيم والمستويات الاقتصادية (شكل ١٩) .

لقد وصل الهولنديون الى جنوب أفريقيا فى القرن السادس عشر  
الميلادى ليقوموا بوظائف وخدمات خاصة تتطلب مهارات فنية كالأطباء  
والمدرسين والفنيين . استقر الأوربيون عموما على السواحل وكان هدفهم  
انشاء مراكز لتموين السفن القادمة من أوروبا وفى طريقها الى الهند أو  
العكس . غير أن الأوربيين لم يكتفوا بالسواحل فقط بل تعمقوا فى الداخل .  
فغزوا المناطق الداخلية فى حوالى أوائل القرن التاسع عشر . وبما أن  
الأوربيين قد ارتقوا فى سلم الحضارة وأصبحوا يعرفون الزراعة الراقية  
ووجدوا فى جنوب أفريقيا كثيرا من الأراضى الخصبة التى لم تستغل بعد .  
بينما الأفريقيون سكان البلاد الأصليين هم من قبائل البانتو والذين يزاولون  
مهنة الرعى وهذه الحرفة كما هو معروف لا تعرف الحدود الثابتة للأرض كما  
هو الحال بالنسبة للزراعة .

وهكذا أخذ الأوربيون يستولون على الأراضى الخصبة المنتجة ويعدون  
عنها الأفريقيين . وهنا لا بد وأن يحدث الالتقاء بين الحضارتين فالأوربيون  
أخذوا يوسعون دائرة مزارعهم على حساب الأراضى الأفريقية . وكان من  
الطبيعى أن تمارس دائرتا الحضارتين ثم تتقاطعا . ومن هنا بدأ التضارب  
فى المصالح الاقتصادية وبدأ النزاع بين العنصرين فامتدت الحروب بين  
المجموعتين البشريتين المختلفتين حضاريا وانتهت باندحار شجاعة السود أمام  
أسلحة البيض الحديثة التى لم يألفوها . وبدأت حواجز اللون توضع وترتفع  
ويعلو بناؤها .

لقد كان الدافع القوى لموضع هذه الحواجز هو خوف الأقلية البيضاء

من الاكثرية السوداء . اذ ان النسبة فيما بينهما كنسبة واحد الى تسعة . ولم يكن خوف الاقلية البيضاء فى جنوب أفريقيا من الاكثرية السوداء فى جنوب أفريقيا فحسب بل كان خوفهم اعظم من اغلبيه سكان القارة الافريقية السوداء والتي تحمى ظهر الاكثرية السوداء . لذا قامت سيامة جمهورية جنوب أفريقيا على اساس احتلال الاراضى الصالحة للزراعة واعطائها للبيض وطرد قبائل البانتو الى جهات خصصت لهم تمناز بقلة خصوصيتها وانتاجها . ولم يكتفوا بهذا القدر بل انهم منعوا مغادرة الافريقيين من تلك المناطق التى خصصت لها الا يتصريح خاص لا يعطى الا لمن يعمل فى خدمة الرجل الابيض وبأجور زهيدة يذهب معظمها الى الضرائب الموضوعه عليهم .

كانت نظرة الأوربيون تتركز فى استغلال السود الأفريقيين حيث كانوا يستبعونهم للعمل فى الحقول كرقيق أولا . غير أن الرقيق قد ألغى فى جميع انحاء العالم وعوض أولئك البيض الذين كانوا يمتلكون الرقيق فى جنوب افريقيا عام ١٨٢٢ م . ان الغاء الرق كان موضوع خلاف بين البيض أنفسهم . بين الهولنديين والبريطانيين مما دفع بالهولنديين البوير الى الهجرة الى الداخل والى منطقة هضبة القلد ، غير أن الانجليز لم يتركوهم بل تبعوهم وبهذا كان البوير يلاقون هجوما من البانتو والانجليز . وفى هضبة القلد أسس البوير دولتى الأورنج الحرة والترنسفال . الا أن الانجليز هزموا البوير بين عام ١٨٩٩ م وعام ١٩٠٢ م وأخضعوهم الى حكمهم . وفى عام ١٩١٠ تأسست دولة اتحاد جنوب أفريقيا والتي تكونت من دولتى البوير وهما الأورنج الحرة والترنسفال ودولتى الانجليز وهما رأس الرجاء الصالح وناتال .

وقد تأسس الاتحاد على ان يسير على النظام الفدرالى غير أنه فى الحقيقة يتبع النظام المركزى فى الحكم . أن مشكلة البيض فى جنوب أفريقيا هى أن أعداد البوير تفوق أعداد الانجليز بحيث تجعلهم يسيطرون على الاتحاد سياسيا . فعدد البيض يصل الى حوالى ثلاثة ملايين أوربى منهم مليونان من البوير . اما قبائل البانتو الافريقية فان عددها يصل حوالى عشرة ملايين نسمة . هذا بالاضافة الى مليونين من الملونين الآسيويين . وبهذا يصبح عدد سكان جنوب أفريقيا حوالى خمسة عشر مليونا .

وأهم ما يميز سياسة جنوب أفريقيا هو التفرقة العنصرية . حيث



قامت الحكومة بأعمال رهيبة ضد كل من يناصر الأفريقيين أو يؤمن بالمساواة بين الأجناس . ولهذا فإن التوتر يسود البلاد وتسير سياسة جنوب أفريقيا نحو فصل المجموعات الجنسية كلا على حدة . حيث تعطى الحكومة كل مجموعة نوعا من الاستقلال الداخلى وهذا يعنى أن الأفريقيين سوف يفقدون ما يقرب من ٨٧٪ من أراضيهم . مقابل الحصول على ١٣٪ من الأراضى التى خصصت لهم . وهذه هى الأراضى الغير منتجة فى البلاد . لقد قامت بالفعل حكومة جنوب أفريقيا باعطاء اقليم ترانسكى (١) Transki وهو أحد المعازل المخصصة للأفريقيين والذي يقع الى الشمال الشرقى من اقليم الكاب استقلالاً داخلياً حيث تبلغ مساحته ١٦٣٥٥ ميلاً مربعاً ويضم حوالى مليونين من الأفريقيين . وتدعى حكومة جنوب أفريقيا بأن هذه هى الخطوة الأولى نحو انشاء دولة بانتوستان فى المعازل الأفريقية مدعية أن الأوربيين قد وصلوا الى جنوب أفريقيا قبل وصول قبائل البانتو الأفريقية وبهذا ليس لها حق فى الأراضى . وهذا الادعاء يدحضه علماء التاريخ ويقولون أن القوانين التى أصدرها البيض حينما نزلوا جنوب أفريقيا تمنع السود من الاستيلاء على الأراضى الغنية . وأن الأوربيين أصدروا قوانين متعددة ضد الرجل الأسود منذ نزولهم الى أرضه لابعاده الى المناطق النائية . وقد عارضها الرجل الأسود بشدة . غير أن مقدرته على مقاومة الأسلحة الحديثة كانت محدودة .

أما طريقة الحكم الذاتى فتتلخص فى أن يقوم الأفريقيون داخل المعزل باختيار خمسة من الوزراء يكونون مسئولين عن المالية - والعدل - والتعليم - والداخلية - والزراعة والغابات - والأشغال العامة ، وأن ينشأ مجلس تشريعى يتكون من أربعة رؤساء للقبائل الكبيرة وستين من رؤساء القبائل الصغيرة وخمسة وأربعين من رجال القبائل ومن حق المجلس التشريعى أن يصدر القوانين الخاصة بالضرائب والتعليم وتطور الزراعة والمحاکم المحلية ويسجل الأملاك والشئون العامة والمرور وشئون العمال والاحصاءات العامة والانتخابات المحلية القبلية والأسواق ورخص التجارة . على أن تكون جميع القوانين عرضة لموافقة أو رفض رئيس جمهورية جنوب أفريقيا .

---

1. Arthur C. Turner and Freedman ed "Tension Areas in the World"  
Wedsworth Publishing Company Inc. Belmont California 1964 p.166.

أما الأمور التي لم تمنح للمجلس التشريعى فهى :

- ١ - انشاء الجيوش .
- ٢ - تصنيع الأسلحة .
- ٣ - الاعتراف بأى دولة أجنبية أو تعيين ممثلين لها .
- ٤ - معارضة البوليس الخاص بالجمهورية فى أى عمل يقوم به داخل المعازل .
- ٥ - من حق الجمهورية أن تسير البريد وخطوط السكك الحديدية وأن تبنى الموانئ - والطرق العامة وأن تدير شئون الطيران المدنى وأن تصك النقود وأن تفرض الجمارك .

من التوزيع السابق للسلطات نلاحظ أن الهدف من الحكم الذاتى هو عدم مشاركة الأفريقيين أو اعطائهم أصواتا فى برلمان الجمهورية . وأن يفسلوا الجيش الأسود عن الجيش الأبيض حتى لا يتعمرن على استخدام الأسلحة الحديثة . وأن يحرم الأفريقيون من حقوقهم فى ما يزيد عن تسعة اعشار الدولة .

هذا النوع من الحكم الذاتى فرض على الأفريقيين فرضا دون ارادتهم وأن كل من يعارض هذا النظام من قادة الافريقيين سيؤول مصيره الى السجن وبهذا فان النظام سوف يمنع الأفريقيين من المطالبة بمبدأ المساواة مع البيض . علما بأن المعازل الافريقية ليست لديها المقومات الاقتصادية التى يعتمد عليها الحكم الذاتى وأن الاعتماد الوحيد للأفريقيين هو تصدير اليد العاملة الرخيصة الى مناطق البيض . فمشروع الحكم الذاتى لا يعنى أكثر من زيادة سيطرة وسيادة الرجل الأبيض على الأفريقى .

هذا بالنسبة للأفريقيين الذين يعيشون داخل المعازل أما الذين يعيشون خارج المعازل فان بقاؤهم مرهون بمحافظتهم على أعمالهم لدى الرجل الأبيض وأن الرجل أو المرأة يبقى خارج المعزل مادام الرجل الأبيض فى حاجة اليه . أما اذا استغنى عنه فانه يعود الى معزله فورا . فخروج الرجل الأسود من المعازل منظم بشكل دقيق بحيث لا يستطيع الرجل أو المرأة البقاء خارج المعزل بدون عمل .

ان الصراع الحضارى فى جنوب أفريقيا لم يقتصر على الرجل الأبيض والرجل الأسود بل تعداه الى الأوربيين والآسيويين . لقد صدرت عدة قرارات من حكومة جنوب أفريقيا البيضاء لاجلاء آلاف العوائل من منازلهم والتي كانوا قد عاشوا فيها منذ عهد أجدادهم كان آخرها القرار الصادر عام ١٩٥٠ والذي أجبر بموجبه خمسة الاف عائلة فى منطقة باقفيو Pagview من الهنود والماليزيين والصينيين من أن يتروا المنطقة الى مناطق أخرى . كما أجلوا حوالى ستة آلاف ملون من مدينة ساوث اند South End ومدينة اليزابيث . ان الصراع الحضارى يدفع الأوربيون بعد تمكين الأفريقيين والآسيويين من الاستقرار فى مكان واحد لمدة طويلة وهذا ما يؤثر عدم الراحة والاطمئنان . وبهذه الطريقة تستطيع الحضارة الأوربية أن تزيد من اعدادها وذلك باجلاء السكان واعطاء الأراضى للأوربيين القادمين أو تحجزها لأبناء الأوربيين المستعمرين . وبهذه السياسة فان الحكومة تحجز الأراضى التي لم تحتل بعد للأجيال القادمة المتزايدة من أبناء البيض . بعد أن تدفع بالأفريقيين الى المعازل . لقد صدرت القوانين التي تحد من حركة كل أفريقى وفى أى مكان كان فى جنوب أفريقيا ولهذا فان العقوبات الشديدة تنزل بالأفريقى اذا قبض عليه وهو لا يحمل مرجعه أو اقامته لأن البطاقات لا تعطى الا للمواطنين الأوربيين أما الأفريقيون فلا يعتبرون مواطنين . لذلك لا بد لهم من حمل اقامة أو تصريح خاص يسمى مرجع Refrence يبين فيه السماح للأفريقى بمغادرة معزله والعيش فى المدينة .

كما يوضح فى المرجع ما اذا كان الأفريقى دفع الضرائب أم لا . أما اذا قبض على أفريقى وهو لا يحمل مرجعه فيؤخذ فوراً الى المحكمة لتحكم عليه أما بغرامة مالية عالية تسلبه كل ما يملك اذا وجد لديه مال . أو أن يسجن . أو أن يجلد ، وقد تطبق عليه جميع العقوبات يؤخذ ماله ويسجن ويجلد . واذا كانت امرأة فتؤخذ فوراً الى معزل أهلها والذي قد يختلف عن معزل زوجها وأطفالها فلا رحمة فى فصل الرجل عن زوجته أو فصل الأبناء عن والدهم ووالدتهم . قد يسمح للمرأة أن تخرج من المعزل لتعمل فى المسدن ولا يسمح لها بأن تأخذ أطفالها معها .

أما أثر الصراع الحضارى فى جنوب أفريقيا على النشاط الاقتصادى فانه يظهر جليا فى ارتفاع أجور اليد العاملة الماهرة وبهذا فان دخل الرجل الأبيض فى جنوب أفريقيا يعتبر من أعلى المستويات فى العالم . أما بقية

السكان فان أجورهم زهيدة للغاية . ويرجع السبب في قلة الخبرة الفنية العالية الى العراقيل التي وضعت في جمل التعليم وخاصة أن الحكومة تسيطر على التعليم بحيث تفصل الناس كل حسب لونه . وبهذا فان كل فرد يحصل على التعليم الذي يسمح به لونه . هناك مدارس تبشيرية لا تشرف عليها الحكومة غير أنها عرضة للضرائب التي لا يمكن ان تتحملها . علما بأن الحكومة لا تدفع مصاريف التعليم وانما تحصل عليها من الضرائب الخاصة بالتعليم ممن يريد أن يتعلم .

أما بالنسبة للتعليم العالي فانه مقصور على الرجل الأبيض ولا مجال للرجل الأسود في المجتمع الأبيض لأكثر من عامل . فاذا وضع تعليم عال للأفريقيين فهو منفصل عن البيض ولا يستفاد منه في العمل . بهذه التفرقة حصل الرجل الأبيض على مستويات الدخل العالي بينما ترك غيره في أدنى مستويات للدخل ويقدر أن نسبة دخل الرجل الأبيض بالنسبة لدخل الرجل الأسود هي خمسة الى واحد . فحسب احصائية عام ١٩٦٠ وزع الدخل على النحو التالي (١) :

العنصر	نسبتهم الى عدد السكان	نسبة الدخل القومي	دخل الفرد بالجنية الاسترليني
أبيض	١٩ر٢	٪٧٧	٤٢٥ جك
أسود	٦٨ر٤	٪٢٦ر٥	٣٩ جك
ملونين	١٢ر٤	٪٠٦ر٥	٥٤ جك

لقد بذلت كل الجهود لتضع العراقيل أمام الأفريقيين وخاصة بالنسبة للتعليم والحصول على وظائف لها مهارات خاصة . ولا يوجد مكان على سطح الأرض يسود فيه الأبيض على الأسود مثل جنوب أفريقيا . حتى أن الحكومة قد أصدرت القوانين التي تعاقب كل من يعارض سياسة التفرقة العنصرية . فمُنعت المنظمات السياسية والاجتماعات العامة والنشاطات السياسية . وأن كل من يناصر الأفريقيين يتهم بالشيوعية ويقدم للمحاكمة على أنه شيوعي . هذا بالإضافة الى أن للدولة الحق في أن تسجن كل من

(١) المرجع السابق ص ١٧٦ .

يعارض سياسة التفرقة العنصرية وبدون محاكمة على اعتبار أن هؤلاء المعارضين من المشاعيين ضد أمن الدولة بالاعدام .

لقد رفضت الحكومة مشاركة غير البيض فى الحكم وبأى شكل من الأشكال واعتبرته خطر على كيان الدولة . من أجل ذلك ساد التوتر بين الأفريقيين والملونين وبين جانب البيض من جانب آخر . ويلاحظ أن حركة التوتر والاحتجاجات التى تقوم حالياً قد تتحول الى مقاومة عنيفة فى المستقبل من أجل ذلك أخذت الحكومة تستعد بالجيش الأبيض الخاص . وفرق الدفاع المدنى الخاصة وأخذت تمرن البيض على استخدامات أحدث الأسلحة لتحارب بها الأفريقيين . لقد زادت ميزانية كل من الدفاع والبوليس ليقابلوا العنف المرتقب .

وبهذا يتطور الصراع الحضارى فى جنوب أفريقيا الى حيث ما بدأ بين أسلحة البيض الحديثة وشجاعة السود . من أجل ذلك أوصت منظمة الأمم المتحدة بعدم بيع السلاح لحكومة جنوب أفريقيا . لأن تلك الأسلحة سوف تستخدم ضد الضعفاء سكان البلاد الأصليين .

أن الاتجاه فى جميع أنحاء العالم ما عدا جنوب أفريقيا لا يسير نحو التفرقة العنصرية المتطرفة واستعباد الانسان لأخيه الانسان على أساس الفروق الجنسية واللونية . وهنا نتساءل الى متى ستستمر هذه التفرقة وخاصة وأنها أصبحت تقاوم من جميع شعوب العالم المحبة للسلام .

أن سياسة جنوب أفريقيا العنصرية قد أضعفت قوة الدولة المحلية والدولية فالدولة لا تتمتع بالثقة واحترام شعوبها وشعوب العالم أجمع . وبالتالي فانه لم يصبح لها وزن سياسى فى الأمور الدولية . بل أنها أثارت شعوب العالم ضدها وخاصة بقية الشعوب الأفريقية . وأخذت الدول تقطع علاقاتها مع جنوب أفريقيا أو أن لا تنشأ معها علاقات سياسية . حقا أن سياسة جنوب أفريقيا تثير شعور الشعب الأفريقى فى جميع القارة الأفريقية وتدفعهم الى اتخاذ اجراءات عملية ضد حكومة جنوب أفريقيا لازالة العبودية عن اخوانهم . وهذا ما قد يدفع بالقارة الأفريقية نحو حروب أهلية لا يعلم الا الله مدى خطورتها .

من الملاحظ أن سياسة الصراع الحضارى فى جنوب أفريقيا تشبه الى حد كبير الصراع الحضارى فى العالم العربى . ففى كلا المنطقتين ينزل بها قوم من قارة أخرى ومن حضارة مختلفة ويريدون أن يستعبدوا السكان الأصليين . وأنهم يعدون العدة لاستقصائهم من أراضيهم أو استخدامهم كعمال وخدام بأجور زهيدة . من أجل ذلك تلاحظ التقارب بين كل من حكومة جنوب أفريقيا وحكومة دولة الاحتلال الصهيونى فى فلسطين وذلك لما بينهم من مصالح اقتصادية مشتركة فكلما استطاعت إسرائيل قفل قناة السويس فإن التجارة الدولية سوف تتحول الى رأس الرجاء الصالح فتزداد الحركة التجارية وتزدهر جنوب أفريقيا مقابل ذلك فإن مصادر الثروة فى جنوب أفريقيا وأهمها الذهب يصبح تحت تصرف الحكومة الاسرائيلية . وبهذا يتحول ذهب جنوب أفريقيا الى إسرائيل لتصنيعه هناك .

#### الصراع الحضارى فى الولايات المتحدة الأمريكية :

أن مشكلة الصراع الحضارى بين البيض والسود فى الولايات المتحدة ظهر بشكل يختلف عن الصراع فى جنوب أفريقيا . فبعد أن اكتشف العالم الجديد وتسارع الأوربيون الى أمريكا طالبا للثراء وجدوا أن القارة بها من الأراضى الزراعية المنتجة أكثر مما يستطيعون استغلاله فذهبوا الى القارة الأفريقية وأحضروا الزوج كرقيق ليعملوا فى المزارع وخاصة مزارع القطن فى جنوب الولايات المتحدة . ولم يمض وقت طويل حتى جاءت حركة تحرير الرق وقامت الحرب الأهلية بين الجنوب والشمال نظرا لاختلافهم على تحرير رقيقهم وأخيرا انتصر الشمال على الجنوب وأعاد توحيد الدولة بعد أن أوشكت على الانهيار والتفكك . وهكذا حصل الزوج على حريتهم . وكان امامهم الخيار بين العمل فى المزارع بأجور مرضية لهم أو الانتقال بحرية تامة الى أى مكان داخل الولايات المتحدة للعمل فى الصناعة والناجم والحرف الأخرى . لقد انتقل الكثير منهم نحو الشمال . والى المدن الصناعية والمدن الكبرى حتى أصبحت أعدادهم تفوق عدد البيض فى بعض المدن مثل مدينة واشنطن العاصمة والتي تبلغ نسبة الزوج بها ٧١٪ من عدد سكانها وسانت لويس وتبلغ نسبة الزوج بها ٦٩٪ وغيرهما علما بأن نسبة الزوج مرتفعة فى معظم المدن الرئيسية .

أما أولئك الذين فضلوا البقاء والعمل فى المزارع فقد اتفقوا مع أصحاب المزارع بأن يستأجروا الأراضى ويقوموا بزراعتها مقابل الحصول على ما يزيد عن نصف المحصول اذا قدم صاحب الأرض جميع مستلزمات الزراعة أو الحصول على ربع المحصول اذا قدم صاحب الأرض البذور والسماذ والآلات الزراعية .

وبالرغم من حصولهم على الحرية فان لونهم لا زال عائقا أمام اندماجهم مع بقية الشعب الأمريكى .

لقد ظلت العناصر السوداء أقلية فى وسط محيط أبيض وهكذا أخذت العناصر البيضاء تقيم حواجز اللون بدافع اقتصادى . فالرجل الأسود يقبل العمل بأرخص الأجور بينما لا يستطيع زميله الأبيض أن يحاربه فى الأجور المنخفضة والعيش بمستوى اقتصادى متواضع وحيث أن صاحب العمل يهمله تخفيض تكاليف الانتاج فانه ولا شك سوف يقبل العامل الذى يؤدى نفس العمل أن لم يكن أفضل ويتقاضى أجرا أقل من أجل ذلك وضع البيض العراقيلى أمام الزوج حتى لا يستطيعوا الحصول على الوظائف التى تستوجب مهارات فنية وخبرات عالية . فكان أول عمل يقومون به هو منع الزوج من التعليم العالى . وبما أن الدستور الأمريكى ينص على المساواة بين المواطنين (١) بالرغم من اختلاف أجناسهم وألوانهم وأشكالهم وحيث أن التعليم الابتدائى اجبارى لكل طفل وطفلة لذا قام البيض وقسمو المدن الى أحياء مدرسية School District . وبما أن الأقلية السوداء تى معظم المدن تفضل العيش مع بعضها لعدة عوامل أهمها عامل الحماية والتأزر والتكاتف ضد الاضطهاد . فان القوانين التعليمية منعت دخول الطالب فى غير المدرسة التى أقيمت فى الحى الذى يعيش فيه .

وبهذا أصبح للبيض مدارسهم الخاصة وللزنج مدارسهم الخاصة . ومن الطبيعى أن تختلف نوعين التعليم فى مدارس الزنج . وبما أن العراقيلى قد وضعت أمام الزوج فى سبيل الحصول على التعليم العالى فمن البديهى أن لا يكون مستوى أعضاء هيئة التدريس فى مدارس البيض . وبالتالي فان المستويات التعليمية سوف تختلف . وبما أن المستويات التعليمية مختلفة فان اختبارات قبول الطلاب عند دخولهم الى الجامعات سوف توضع وهذا

ينعكس على عدم قبول الجامعات للزواج . وبالتالي فان عوائق اللون ستظل قائمة امام حصول الزوج على المؤهلات العليا .

لقد حاول الزواج الوصول الى مراكز الحكم والتشريع فى الولايات التى يتكاثرون فيها ليحدوا أو يغيروا من النظم التى تقف أمامهم عن طريق الانتخابات . غير أن الرجل الأبيض يقف لهم دائما بالمرصاد . ويضع لهم العراقيل الكفيلة بعدم وصولهم الى مراكز القيادة . لقد صدرت القوانين الخاصة بأن كل من يرغب أن ينتخب أو يرشح نفسه فى الانتخابات لا بد وأن يجتاز اختبارا وضع لهذا الغرض . ومن الطبيعى أن توضع الأسئلة بحيث يصعب اجتيازها ولو كان الزنجى حاملا لشهادات عليا . وبهذا منعوا من دخول الانتخابات حتى جاء الرئيس لنடன் ب جونسون وفى أواخر الستينات أصدر مجموعة من القوانين المدنية أزيلت بموجبها الاختبارات الخاصة بالانتخابات . فهل يحاول الزواج الآن الوصول الى مراكز القيادة عن طريق الانتخابات ؟ هذا ما سنراقبه فى السنين القادمة .

لقد وصل حتى الآن الى حكم المدن زنجيسان هما حاكم مدينة جبرى انديانا وحاكم مدينة واشنطن العاصمة الفدرالية للولايات المتحدة الأمريكية .

ونتيجة للاضطهاد الذى يلاقه الزواج الأمريكىون فلقد أخذوا يطالبون بالمساواة التامة بينهم وبين البيض بطرق سلمية أولا . وكان رائدهم الدكتور مارتن لوثر كنج غير أن البيض لم يتركوا حركة المطالبة السلمية تسير بهدوء فاغتالوا الدكتور مارتن لوثر كنج تحولت بعدها المطالبة بالمساواة الى اتباع وسائل العنف فحرقوا المدن وكان أهمها مدينة نيترويت واستخدموا السلاح ضد رجال البوليس وأخذوا يرددون باننا قدمنا الى القارة الأمريكية فى نفس الوقت الذى قدم فيه الرجل الأبيض ومن حقنا أن نعيش فيها مثلهم . وأن الحضارة الأمريكية قد نببت على اكتافهم وبسواعدنا ومن حقنا أن نهدم كل ما بنيناه . ونتيجة لهذه الثورة الزنجية والمطالبة العنيفة بحقوقهم المدنية وبالمساواة وحيث أن الشعب الأمريكى منذ أن وطئت قدماه أرض القسارة الأمريكية لا يؤمن الا بالقوى ويتبع الفلسفة القائلة بأن الحقوق تؤخذ ولا تعطى نتيجة لكل ذلك فلقد بدأت الأجيال الحالية تفكر فى اعطاء الزواج بعضا من حقوقهم المغتصبة . غير أن الصراع الحضارى بين الرجل الأبيض والرجل



الأسود لا زال قائما وسيظل الى اجيال قادمة والله يعلم كيف تكون النهاية لأن دمج الحضارتين فى مكان واحد أمر يصعب تحقيقه .

### الصراع الحضارى فى جنوب شرق آسيا :

يمكن أن نرجع الحروب التى تدور رحاها فى كل من كوريا وفيتنام ولاوس وكمبوديا الى الصراع الحضارى حيث أن الحضارة الغربية نزلت باراضى الحضارة الشرقية الآسيوية فمن الطبيعى أن تحاول كل منهما القضاء على الحضارة المناوئة وهكذا قامت الحروب فى كل من كوريا وفيتنام ولاوس وكمبوديا ولا زالت جيوش الحضارة الأمريكية تحتل الاراضى الكورية ولا زال الكوريون يعملون لاجلائها أما الجيوش الفرنسية فى فيتنام فلم تستطع مقاومة الحضارة الشرقية الآسيوية فانسحبت لتحل محلها جيوش أمريكية وهكذا استمر الصراع بين الحضارة الشرقية الآسيوية والحضارة الغربية فترة طويلة تزيد على عشر سنوات انتهت باجلاء الجيوش الأمريكية من الاراضى الفيتنامية غير أن الصراع انتقل الى كمبوديا ولاوس ولا زالت الحضارة الأمريكية تتخذ لنفسها قواعد فى تايلاند والفلبين وعلى ظهور السفن الحربية لتدمر الحضارة الشرقية فى منطقة الصراع الحضارى فى جنوب شرق آسيا . وربما يرجع السبب فى هذا الصراع الى الخوف الاقتصادى من زحف الحضارة الشرقية على الاراضى المجاورة والتى احتلها الغرب وهى الاراضى المنتجة فى استراليا والتى تمد الحضارة الغربية بحاجتها من الغذاء والمواد الخام اللازمة للصناعة . ومن المحتمل أن ينتهى هذا الصراع وتنتهى هذه الحروب لو استطاع الغرب أن يوقف زحف الحضارة الشرقية الآسيوية .

من هذا العرض السريع عن الصراع الحضارى فى كل جزء من أجزاء العالم نستطيع أن نستنتج أن العالم لا يهدأ له بال الا اذا سادت فيه القناعة وبقيت كل حضارة فى مكانها لا تحاول أن تعتدى على غيرها وبهذا يعم السلام العالمى ويتحول الصراع بين الانسان وأخيه الانسان الى صراع بين الانسان واستغلال مصادر ثروته الطبيعية ورفع مستواه الاقتصادى فى كل جزء من أجزاء العالم . وبهذا يتحول الصراع الى محاربة أعداء الانسانية وهى الجهل والفقر والمرض .

## الفصل الحادى عشر

### الجغرافية والاحلاف العسكرية

ان الخلافات العالمية لم تنته بعد واذا كانت هناك فترة من فترات الهدوء النسبى فانما هى فترة تم فيها اتفاق أو توازن بين الدول بواسطة احلاف دفاعية وهذا يقودنا الى نظرية البقاء للأصلح والدولة عبارة عن كائن حى يولد وينمو ويموت ، فالدولة فى أول عهدها وخاصة فى فترة النضج أو الشباب تنشط فى التوسع والانتشار واذا ما هرمت طمع فيها جيرانها وخاصة أولئك الذين فى مرحلة النمو فيقتطعون أجزاء منها وهنا يأتى دور الخلافات فبقاء الدولة ليس مرتبطا فقط بقوتها وازدهارها وانما يرتبط أيضا بتعاونها مع غيرها فى الدفاع عن نفسها ولولا التعاون الأوروبى بعد الحرب العالمية الثانية وخاصة أوروبا الغربية لما عادت أوروبا قارة قوية اليوم ولولا تحرك الولايات المتحدة بعد الحرب العالمية الثانية مباشرة واثناء الحرب الباردة لتكسب صداقة وولاء دول أوروبا الغربية وتكون قوة كبرى فى العالم لما كان للولايات المتحدة مركز الصدارة اليوم ولولا التعاون الأمريكى الأوروبى وخاصة مشروع وزير الخارجية الأمريكية الجنرال جورج مارشال لعام ١٩٤٧ بمساعدة دول أوروبا الغربية ماليا لتستعيد قواها بعد الحرب لما كان للغرب قوته الفائقة اليوم ، فالتحالفات تضعف قوة العدو لأنها تبعد عنه صديقا يحتمل أن يرتبط معه بعلاقات دفاعية فى المستقبل وتعتبر أسلوبا فنيا واستراتيجيا للدفاع عن الدولة على اساس المصلحة المتبادلة مثل استكمال الموارد المادية والبشرية بشكل يكفل تحقيق النجاح الأكيد لأى هجوم ، أو تحقيق القضاء المبرم على أى خطر يواجه الدول المتحالفة . كما أن التحالفات ما هى الا اجراءات تقوم بها الدول لتوفر الأمن أو لتجنب دولة من الدول الحرب اثناء وجود نزاع مع دولة أخرى ومثال ذلك عقدت المانيا والاتحاد السوفيتى معاهدة تحالف عام ١٨٨٢ كان نصها اذا ما تعرضت المانيا وحلفاؤها لهجوم فان على الاتحاد السوفيتى أن يلتزم الحياد على الأقل . اما المعاهدة الفرنسية السوفيتية لعام ١٩٣٩ فكانت تنص على أنه اذا تعرضت فرنسا لهجوم من المانيا أو ايطاليا التى تساندها المانيا فان على الاتحاد السوفيتى أن يستخدم كافة قواته للهجوم على المانيا ، واذا تعرض الاتحاد السوفيتى للهجوم من المانيا أو من النمسا التى تساندها المانيا فان على فرنسا أن تستخدم كافة قواتها للهجوم على المانيا .

وتتعدد الآثار الجغرافية للأحلاف وأهمها إقامة قواعد استراتيجيية  
تقيمها الدولة الأكبر والأقوى فى أراضى الدولة الأصغر والأضعف كما هو  
الحال بالنسبة للقواعد الأمريكية المنتشرة فى جميع أنحاء العالم كالمانيا  
واليونان وتركيا وإيران وتاييلاند وقد يترتب على إقامة القواعد انشاء  
المطارات وتعبيد الطرق ونمو وازدهار المناطق المحيطة بالقواعد اقتصاديا  
نتيجة لما تصرفه الدولة صاحبة القواعد فى تلك الدولة من مشتريات لتأمين  
حاجة قواتها . وهذا له مساوئه إذ أنه سوف تنتج عنه نتائج سيئة إذا ما فك  
التحالف وأزيلت القواعد كما حدث بالنسبة لسكان سنغافورة عندما ألغت  
بريطانيا قاعدتها هناك وحيث كان يعمل حوالى ١٠٪ من سكان الجزيرة فى  
القاعدة وكثيرا ما تنتج التحالفات العسكرية عن ارتباطات اقتصادية بين  
الدول المتحالفة . من الصعب فكها حتى بعد فك التحالف .

وكانت ألمانيا هى الدولة التى تخشاها أوروبا والاتحاد السوفيتى ، ولهذا  
كانت معظم التحالفات قبل الحرب العالمية تقوم ضد المانيا . وقد تمكنت  
الأحلاف التى تمت قبل واثناء الحرب العالمية الثانية القضاء على المانيا  
كدولة عظمى . وبالرغم من تحالف كل من دول أوروبا الغربية والولايات  
المتحدة من جهة والاتحاد السوفيتى من جهة أخرى ضد المانيا إلا ان المصالح  
المشتركة آنذاك كانت تمنع ظهور الخلافات العميقة بينهما وبعد انتهاء الحرب  
العالمية الثانية . بدأ بعدها التوتر بين الاتحاد السوفيتى وحلفائه الغربيين .  
وتغيرت نظرة الصداقة القديمة الى نظرة عدااء مستحكم وتغيرت نظرة الغرب  
الى العدو القديم وتحولت المانيا الى حليف وصديق حميم . وتغيرت موازين  
القوى فى أوروبا فبعد أن كانت بريطانيا الدولة العظمى أصبحت بريطانيا  
الصغرى وأطلق عليها الرجل المريض فى أوروبا وظهرت قوتان عالميتان أطلق  
عليهما القوى الخارقة Super Power هما الولايات المتحدة الأمريكية  
والاتحاد السوفيتى وأخذ كل منهما يعزز مركزه ويقوى نفسه أكثر وأكثر  
وذلك بتجميع عدد من الدول حوله ضد القوى المناوئة الأخرى وبدأت الحرب  
الباردة بعقد سلسلة من الاتفاقيات العسكرية بدأت بمعاهدة ريبودى جافيررو .  
لعام ١٩٤٧ أى بعد عامين من نهاية الحرب العالمية الثانية . هذه المعاهدة  
كانت بين الولايات المتحدة الأمريكية من جهة وبين دول أمريكا اللاتينية من  
جهة أخرى تقوم بموجبها الولايات المتحدة الأمريكية بمساعدة أية دولة تهاجم  
من دول أمريكا اللاتينية . ولم يمضى عامان على توقيع معاهدة ريو حتى رأينا  
الولايات المتحدة تتعاون مع دول أوروبا الغربية لتوقيع معاهدة أمن جماعى

لدول المحيط الأطلنطي الشمالي والمعروفة بمعاهدة حلف شمال الأطلنطي لعام ١٩٤٩ . ولم يمض عامان آخران حتى رأينا الولايات المتحدة تحتفل بتوقيع معاهدة أمن الثالثة بينها وبين استراليا ونيوزيلندا عرفت بمعاهدة أنزوس Anzus عام ١٩٥١ . ثم توالى بعدها المعاهدات حيث وقعت معاهدة جنوب شرق آسيا الدفاعية سيطو Scato عام ١٩٥٤ . تلحقها معاهدة بغداد لعام ١٩٥٩ .

هذا بالنسبة لدول أوروبا الغربية أما بالنسبة للاتحاد السوفيتي فلقد وجد نفسه محاطا بأحلاف عسكرية من كل جهة فقام بعقد معاهدة صداقة ودفاع مع الصين الشعبية عام ١٩٥٠ عرفت باسم معاهدة الصداقة الصينية الروسية للدفاع والتعاون . ثم تبعها بمعاهدة أخرى مع سبع من دول أوروبا الشرقية عام ١٩٥٥ عرفت باسم معاهدة حلف وارسو .

انضمت الى حلف وارسو الدولة الثامنة وهي اليابان عام ١٩٦١ . ونتيجة لهذه التكتلات بين الغرب والشرق وجدت بقية دول العالم نفسها لا تستطيع الصمود أمام هذه التكتلات الشرقية والغربية فأخذت تتقارب من بعضها وتوقع معاهدات صداقة وعدم اعتداء ودفاع مشترك بينها وبين بعضها أهم هذه التجمعات اتفاقية الجامعة العربية لعام ١٩٥٠ وهي عبارة عن معاهدة اقتصادية وسياسية ودفاعية أما دول أفريقيا فلم تستكمل وحدتها قبل عام ١٩٦٣ حيث وقعت في ذلك العام معاهدة منظمة الوحدة الأفريقية .

وهي اتفاقية شبيهة باتفاقية جامعة الدول العربية . هذه الأحلاف والاتفاقيات ارتبطت بمنطقة معينة وزمن معين ثم أخذت تنهار بعد مرور فترة زمنية عليها نتيجة لتغير الظروف فمثلا العلاقات الصينية - الروسية أخذت تسوء وتضمحل وأصبح تأثير المعاهدة السابقة ضعيف جدا من حيث التنفيذ وأجهت معاهدة بغداد مشكلة انسحاب بغداد أو الدولة العراقية ثم أعيد صياغة المعاهدة من جديد وسميت باسم معاهدة الحلف المركزي سنتو Cento

وفى عام ١٩٦٥ تم انسحاب فرنسا من جنوب شرق آسيا وخروجها من معاهدة جنوب شرق آسيا الدفاعية وبعد عام واحد أى عام ١٩٦٦ انسحبت فرنسا من معاهدة حلف شمال الأطلسي لأن تلك المعاهدة لم تعد تساير العصر وفى العام التالى ١٩٦٧ فكت باكستان ارتباطها بحلف جنوب شرق آسيا وفى

عام ١٩٧١ فكت بريطانيا ارتباطاتها من جميع الأحلاف العسكرية وسحبت قواتها من الأراضي الواقعة الى الشرق من قناة السويس وهذا يعنى انفكاكها من حلف جنوب شرق آسيا .

ان تصدح الأحلاف يجعلنا نعيد النظر فى مفهومها لقد قامت الأحلاف نتيجة للحرب الباردة التى سادت بعد الحرب العالمية الثانية لتعكس الرغبة الخفية فى نفوس الدول للحروب فالحروب لا تقوم دفعة واحدة وانما تقوم من أيام السلم وذلك بالتجمعات والاستعدادات لآيام الحرب فالتحالفات ما هى الا علاقات دولية توطن العلاقة مع بعض الدول وتقود الى الحرب مع دول أخرى وخاصة اذا اختل ميزان القوى وشعرت احدى المجموعتين المتحالفتين أنها أكثر قوة من المجموعة الثانية وأن بمقدورها تحطيم عدوها فالأحلاف ما هى الا ترابط عسكرى وسياسى واقتصادى وعلمى وحضرى وسنبين فيما يلى عرضا موجزا لأهم الأحلاف فى العالم فى الوقت الحاضر .

#### ١ - حلف شمال الأطلسى :

كان من الصعب أن تقوم دولة من الدول بوضع ثققتها فى الاتحاد السوفيتى بعد الحرب العالمية الثانية بعد التجربة التى مرت بها ألمانيا بعد أن كانتا حليقتين فى بداية الحرب العالمية الثانية وعقدتا مع بعضهما اتفاقيات عدم اعتداء شهر الاتحاد السوفيتى سلاحه فى وجه ألمانيا عام ١٩٤١ هذا الحادث جعل دول أوروبا الغربية لا تثق فى معاهدات ومواثيق الاتحاد السوفيتى غير أن المصالح المشتركة أثناء الحرب العالمية الثانية فى القضاء على ألمانيا كدولة توسعية جعل الغرب يتحالف مع روسيا مع بعض التحفظات وكتمان عدم الثقة المتبادلة وحتى انتهت الحرب فظهرت أزمة الثقة بين الجانبين فالجانب السوفيتى أخذ يبرم العديد من الاتفاقيات مع دول أوروبا الشرقية بل ان الاتحاد السوفيتى أخذ يفرض الضغوط على دول أوروبا الشرقية ليسود حكم الحزب الشيوعى كما أن القوات الروسية تدخلت فى ٢٥ فبراير عام ١٩٤٨ من أجل أن يستقبل الوزراء غير الشيوعيين فى تشيكوسلوفاكيا وهكذا سادت قبضة الشيوعيين بينما لم يحصل الحزب الشيوعى على أكثر من ٢٨٪ من الأصوات كما قام فى شهر أبريل من عام ١٩٤٨ بإغلاق برلين الشرقية ومنعها عن الاتصال بالمعسكر الغربى .

كل هذه الحوادث جعلت الغرب يعتقد بأن السوفيت لديهم نوايا عدوانية نتيجة لذلك الخوف صوت مجلس الشيوخ الأمريكى يوم ١١ يونيو على قرار قدمه فاندنبرج Vandenberg يخول الحكومة الأمريكية بعقد أحلاف دفاعية نظرا لأن مجلس الأمن والأمم المتحدة ليس لديها القوة بأن تمنع المعتدى إذا ما اعتدى . وهكذا بدأت الولايات المتحدة المفاوضات مع دول أوروبا الغربية لتكوين حلف شمال الأطلسى يوم ١٣ يونيو عام ١٩٤٨ وخاصة مع سفراء كل من بريطانيا وفرنسا وبلجيكا وهولندا ولكسمبرج وكندا . وانتهت المفاوضات بوضع الاتفاقية فى ١٨ مارس من عام ١٩٤٩ وقد تم التوقيع الرسمى للاتفاقية فى يوم ٤ ابريل فى مدينة واشنطن عاصمة الولايات المتحدة وقد وقعتها اثنتا عشرة دولة هى : الولايات المتحدة وكندا وبريطانيا وفرنسا وبلجيكا والدنمرك وإيسلندا وإيطاليا ولكسمبرج وهولندا والنرويج والبرتغال ونصت الاتفاقية على أنه يمكن ضم أى دولة أوروبية ترغب فى الانضمام اذا دعيت الى ذلك . وهكذا ارتفع عدد الدول الى خمس عشرة دولة بعد أن انضمت كل من تركيا واليونان فى ٢٢ أكتوبر عام ١٩٥١ وألمانيا الغربية فى ٢٣ أكتوبر عام ١٩٥٤ . وقد اقتضت الاتفاقية على الدول الأوربية فقط . أما الدول الأوربية الأخرى والتي لم تنضم الى معاهدة حلف شمال الأطلسى فانها قد التزمت الحياد الايجابى مثل السويد وسويسرا رينلندا والنمسا .

لقد أخذ أعضاء حلف شمال الأطلسى على أنفسهم عهدا أن يطوروا قواتهم كدول منفردة ومجموعة مترابطة وأن يقاوموا جميعا أى اعتداء ضد أية دولة أوروبية واقعة فى دائرة المحيط الأطلسى وقرروا أن أى اعتداء على احداها يعتبر اعتداء عليهم جميعا ويجب أن يقفوا بجانب الدولة المعتدى عليها اذا ما دعت الضرورة الى ذلك وهنا يكمن ضعف المعاهدة حيث وضعت الولايات المتحدة هذا التحفظ ويقول الأمريكيون أن هذا التحفظ وضع لأن اشعال الحرب يعتبر من مسئولية الكونجرس وأنه ربما تقوم دولة من الدول بشن حرب مع دولة أخرى كما حدث فى حرب السويس عام ١٩٥٦ وتجبر دولة كبرى الدول الكبرى الأخرى على التدخل فتتشب حرب عالمية فى الوقت الذى لا توافق بقية دول الحلف على الاعتداء .

أما بالنسبة لمهام حلف شمال الأطلسى فهى عسكرية فى المرتبة

الأولى وإقليمية فى المرتبة الثانية ومن مهام الحلف تكوين القوات المسلحة الضرورية للدفاع وقد قسمت القوات الى قسمين احدهما قوات مسلحة تابعة للحلف والأخرى قوات مسلحة تابعة للدول الأعضاء وشكل مجلس أعلى للحلف يدعى « القيادة العليا لحلف شمال الأطلنطى فى أوربا » بالاشراف على قوات الحلف أما الجزء الثانى من القوات المسلحة والتابعة للدول الأعضاء فانه يظل تحت القيادة الوطنية وتقوم بضمان الدفاع الاقليمى للدولة علما بأن القوات الموضوعه تحت تصرف حلف شمال الأطلنطى من الناحية العسكرية تظل تابعة للسلطات الوطنية فى المسائل الادارية والنظامية وتقع على الدول الأعضاء مسئولية تجهيز وتموين قواتها الا أن قيادة الحلف تحاول التنسيق بين الدول فى عمليات البحث والانتاج والصيانة بحيث يكون هناك انتاج مشترك للمواد الحربية فى بعض الأحيان . وللحلف الحق فى اقامة قواعد ومنشآت عسكرية فى جميع الدول الأعضاء للقيام بتدريب قواته ومن بين هذه المنشآت المطارات وقواعد الصواريخ وخطوط مواصلات سلكية ولاسلكية كما يتدخل الحلف فى وقت الحرب بتنظيم الدفاع المدنى فى الدول الأعضاء وتقوم الدول الأعضاء بتنسيق سياستها الخارجية وذلك عن طريق المشاورات وتبادل المعلومات التى تهدف الى اتخاذ القرارات والأعمال المشتركة فى الأمور التى تهتم الحلف والأمن المشترك كما أن على أعضاء الحلف أن يقوموا بحل مشاكلهم ومنازعاتهم وخلافاتهم بالطرق السلمية وعلى الأعضاء أن يقبلوا وساطة سكرتير عام الحلف وأن يسمح له باجراء التحقيقات اللازمة والتوفيق أو التحكيم لوضع حل سلمى لأى نزاع ينشأ بين أعضاء الحلف . وعلى الدول الأعضاء أن تتعاون فى جميع المجالات الاقتصادية والفنية والعلمية والثقافية . وقد أنشأت لهذا الغرض لجننتين احدهما اقتصادية والأخرى علمية وعين لدى السكرتير العام مستشار علمى ثم أصبح فيما بعد سكرتيراً عاما مساعدا للشئون العلمية مهمته تنسيق التعاون العلمى فى شئون القضاء وحركة المرور الجوية وتشجيع البحوث العلمية .

وهناك أيضا تنظيم ادارى لحلف شمال الأطلنطى يبدأ بمجلس الحلف والمعروف باسم The Council مجلس حلف شمال الأطلنطى ويمثل جميع أعضاء الحلف ونظم بحيث يمكن عقده فى أية لحظة من اللحظات

وعلى ان يكون اعضاءه على اتصال ببعضهم البعض فى أية وقت وحيث ان وزراء خارجية الدول الاعضاء مشغولون دائما فلقد تقرر فى ١٨ مايو عام ١٩٥٠ بان ينوب عنهم نواب يمثلونهم حتى يصبح الاتصال متكررا بين الدول الاعضاء غير ان هذا النظام عدل بعض الشيء فى المؤتمر المنعقد فى لشبونة ٢١ فبراير عام ١٩٥٢ وذلك بان تقوم كل دولة بتعيين عضو دائم فى المجلس ولديه نفس صلاحيات وزير الخارجية ويعتبر سفيرا لدولته لدى الحلف على ان يجتمع وزراء الخارجية مرتين فى العام اما السفراء فانهم يجتمعون مرة أو مرتين كل أسبوع . وعلى ان يجتمع رؤساء الدول الاعضاء من وقت لآخر كلما دعت الضرورة الى ذلك وقد كان اول اجتماع لهم فى شهر ديسمبر عام ١٩٥٧ واستمرت بعدها الاجتماعات الدورية . أما بالنسبة لرئاسة المجلس فلقد اجريت عليها عدة تعديلات اذ كانت لوزراء الخارجية بالتناوب حتى عام ١٩٥٢ ثم تقرر انشاء وظيفة سكرتير عام للحلف يعهد اليه برئاسة جلسات المجلس على مستوى ممثلين الدول أما اجتماعات وزراء الخارجية فقد جعلت الرئاسة للوزراء لمدة سنة لكل منهم ثم عدل هذا النظام فى ١٤ ديسمبر عام ١٩٥٦ واذ عهد لسكرتير عام الحزب برئاسة المجلس حتى على مستوى الوزراء وتدور المناقشات باللغتين الانجليزية والفرنسية وتأخذ القرارات بالاجماع ولهذا فان المجلس لا تصبح قراراته نافذة الا باجماع جميع الدول .

بالاضافة الى السكرتيرية العامة لحلف شمال الأطلسى هناك ادارات مدنية وادارات عسكرية أما بالنسبة للادارات المدنية فانها تتكون برئاسة سكرتير عام للشئون الدولية وعدد من السكرتيرين العاملين المساعدين والذين يرأسون عددا من الأقسام المتعددة والمتخصصة مثل لجنة الاستشارات السياسية ولجنة الاستشارات الاقتصادية ولجنة المراجعة السنوية ولجنة الانتاج الحربى ولجنة الدفاع المدنى ولجنة التخطيط الحربى ولجنة التخطيط الذرى ولجنة المراجعة الدفاعية ، واللجنة العلمية واللجنة العليا لتخطيط الطوارئ . ولجنة المعلومات والعلاقات الثقافية ، ولجنة الميزانية المدنية ولجنة الميزانية العسكرية واللجنة الادارية لتنسيق القضاء . ولجنة خطوط الانابيب ، وغيرها . هذه اللجان لها الصبغة الاستشارية والتخطيطية .

أما بالنسبة للشئون العسكرية فتتكون من اللجنة العسكرية كأعلى هيئة



عسكرية لحلف شمال الأطلسي وهذه تضم رؤساء أركان حرب الدول الأعضاء وحيث أن أركان حرب الدول مشغولون دائما فان اللجنة العسكرية لا تجتمع سوى مرتين في العام ونظرا لحاجة الحلف الى الاجتماع باستمرار يعين أركان حرب الدول ممثلين عسكريين جتمعون بصفة دائمة في واشنطن ويتفرع من اللجنة العسكرية للجنة التنفيذية وتتكون من أركان حرب ثلاث دول هي الولايات المتحدة وبريطانيا ( وفرنسا سابقا ) واللجنة التنفيذية صلاحية ادارة الاستراتيجية العليا للحلف وتوحيد خطط الدفاع التي تضعها القيادات في اللجنة العسكرية وتقوم بتنفيذ توصيات اللجنة العسكرية ومجلس حلف شمال الأطلسي ويمثل اللجنة التنفيذية ضباط برتب « ضابط جنرال » يجتمعون في ( باريس سابقا ) بروكسل حاليا ومن مهمة اللجنة التنفيذية أو الجماعات الدائمة ( كما يسمون أحيانا ) التنسيق مع الادارة المدنية .

يلى اللجنة التنفيذية قيادات اقليمية أهمها القيادة العليا لحلف شمال الأطلسي في أوروبا ومركزها منز بيلجيك والقيادة العليا لشمال الأطلسي ومركزها نورفولك بولاية فرجينيا بالولايات المتحدة الأمريكية ، والقيادة العليا للقناة الانجليزية وبحر المانش والتي تشترك فيها كل مذ بريطانيا وبلجيكا وفرنسا سابقا وهولندا بواسطة مجموعة من القادة البحريين وتشترك كل من الولايات المتحدة وكندا كمخططين للدفاع عن هذا الجزء من العالم وتحت هذه القيادات الثلاث شبكة من القيادات الجوية والبحرية والبرية والتي تتوزع على اجزاء عديدة من شمال أوروبا ووسط أوروبا وجنوب أوروبا والبحر المتوسط . وهناك تعاون بين هذه القيادات وكلية الدفاع ومكتب توحيد مستويات السلاح ومؤسسات الصيانة والاصلاح والجماعات الاستشارية للبحث والتنمية ومركز البحوث لمقاومة الغواصات ومنظمة البيئة الأرضية للدفاع الجوي ومركز حلف شمال الأطلسي للصيانة والامداد .

أما من الناحية المادية فتساهم جميع الدول الأعضاء في ميزانية المنظمة بنسب مختلفة ونظرا لسرية الأعمال العسكرية فان الميزانية لا تعلن ولكن الولايات المتحدة تتحمل الجزء الأكبر من الميزانية حيث تساهم بحوالي ٣٣٪ ، تليها جمهورية ألمانيا الفيدرالية بحوالي ٢٠٪ ، وفرنسا سابقا بحوالي ١٢٪ ، وبريطانيا ١١٪ ، وإيطاليا ٦٪ ، وكندا ٥٪ وبلجيكا ٤٪ وهولندا

٤٪ • الدنمرك ٣٪ • والنرويج ٢٪ • وتركيا ١٪ • واليونان ٥٪ • والبرتغال ٥٪ •

إذا دققنا النظر فى مستقبل حلف شمال الأطلسى نجد أن هناك اختلافات جوهرية بين أعضائه لقد اختلفت الفلمنقات حول الأمن الأوروبى وحول من يحمل لواء الأمن نظرا لاختلاف الظروف التى تكون فيها الحلف • لقد تكون الحلف كما أسلفنا سابقا تحت ضغوط الحرب الباردة أما اليوم وبعد أن خف أثر التهديد الروسى نحو التوسع والانتشار وبعد تطور قوة أوربا الغربية حتى كادت تتقارب من قوة الاتحاد السوفيتى وبعد أن تقاربت كل من الولايات المتحدة والاتحاد السوفيتى • هذه التطورات جعلت كل دولة أوروبية تنظر الى مستقبلها والى مصالحها الخاصة والتى قد تتعارض مع مصالح الدول الأخرى الأعضاء فى الحلف وتحاول أن تتحرر من عبودية الدفاع المشترك والتى تضعها تحت رحمة دولة من الدول نتيجة لاملاكها للسلاح النووى • لقد أدركت دول أوربا الغربية أن مواجهة الاتحاد السوفيتى لم تعد كما كانت الحروب فى الماضى بواسطة الأسلحة التقليدية ونتيجة لذلك فإن قيمة الأسلحة التقليدية بدأت تقل شيئا فشيئا ولهذا فإن الدول الأوربية ترغب فى أن يكون الدفاع الأوروبى معتمدا على الردع النووى وهنا يبدأ الخلاف فبعض الدول الأوربية وعلى رأسها فرنسا ترى أن القوات الأمريكية أو الوجود الأمريكى فى أوربا مسلحا بالأسلحة التقليدية ليس له لزوم على الإطلاق بل أنه يسبب ضررا لأوربا إذ يجعلها ميدانا للمعارك وإذا كان الدفاع عن أوربا فى حاجة الى أسلحة نووية فلماذا تحتكر الولايات المتحدة الأسلحة النووية ؟ لماذا لا تتعاون مع دول أوربا الغربية لانتاج الأسلحة النووية وبهذا يستطيعون أن يدافعوا عن أنفسهم إذا ما دعت الضرورة الى ذلك لماذا ينتظرون الولايات المتحدة حتى تاتى وتدافع عنهم وماذا يحدث لو جاء الى أمريكا رئيس دولة يرفض دخول حرب نووية مع الاتحاد السوفيتى فى حالة هجوم روسى على أوربا ؟ هل تصبح أوربا لقمة سائغة فى يد الروس ؟ ولو افترضنا أن الاتحاد السوفيتى لم يهاجم أوربا فإن امتلاك القوة النووية هو عبارة عن تأثير نفسى وسياسى أن مفاوضات الأوربيين لكل من الاتحاد السوفيتى والولايات المتحدة القوتين النوويتين لا يصبح على قدم المساواة طالما أن أوربا لا تملك نفس السلاح ويمكنها أن تدافع عن نفسها بنفس السلاح الذى تهاجم به وماذا لو اتفقت القوتان العالميتان الولايات المتحدة والاتحاد السوفيتى على تقسيم العالم بينهما من سيعارضهما فى ذلك الوقت • لقد رأيت فرنسا أن الولايات

المتحدة أصبحت متحكمة فى مصير أوروبا فأرادت التحرر من ذلك الاستعما.  
بواسطة حلف شمال الأطلسى فقررت تطوير بحوثها الذرية وانتاج أسلحة  
ذرية والاعتماد على نفسها فى الدفاع لقد رأت فرنسا ان الاستراتيجية الدفاعية  
لها لا يمكن أن تكون فى مامن الا اذا امتلكت الاسلحة النووية وترى أن أوروبا  
يجب أن تطور اسلحة دناعها ويعتقد الفرنسيون انه اذا ما نشبت حرد  
ذرية فليس هناك من يكسب وليس هناك من يخسر ولهذا فان وجود السلاح  
النووى فى يد أوروبا يمنع عنها الهجوم لان من يريد أن يهاجمها سوف يراعى  
انه سوف يتدمر أيضا وهنا يظهر العامل النفسى فمنطق الدولة العسكرة  
مرتبط تمام الارتباط بمنطقها السياسى والنفسى فاذا كانت الدولة لا تمتلك القو  
النووية فان منطقها يصبح ضعيفا .

أما بالنسبة لبريطانيا فانها مرتبطة بالولايات المتحدة الأمريكية حتى  
كانت تصبح جزءا منها وبالتالي فانها مرتبطة بحلف شمال الأطلسى ففلسفة  
بريطانيا هو التعاون مع أمريكا بحيث يتشاركان فى القرارات المتصلة بالأسلحة  
النووية أما ألمانيا فانها لم تحدد موقفها بعد فهناك اختلافات جوهرية فى  
السياسة الألمانية حيث ينادى الديمقراطيون المسيحيون بان تمتلك ألمانيا دفاع  
نوويا وان تشترك مع بقية الدول الأوروبية فى تطوير سلاح نووى مشترك للدفا  
عن أوروبا ويؤيد هذا الرأى رجال فرنسا وخاصة الرئيس الراحل الجنرلا  
شارل بيغول غير أن هناك رأيا آخر معارضا لهذا الرأى تدفعه الولايات  
المتحدة الأمريكية وبريطانيا وذلك بأن يكون الدفاع النووى مشتركا ضم  
حلف شمال الأطلسى وتحت قيادة الولايات المتحدة الأمريكية وهكذا يظو  
الخلاف الفرنسى الأمريكى فأوروبا بقيادة فرنسا تريد امتلاك الأسلحة النووى  
بحيث تستطيع استخدامها متى أرادت لتعاقب بها من يعتدى عليها بينما تنظ  
الولايات المتحدة الى المشكلة من زاوية مخالفة فهى ترى أن الحرب النووى  
لن تحدث ولهذا لم يبق سوى الدفاع عن أوروبا بواسطة الأسلحة التقليدي.  
لحلف شمال الأطلسى وأن القوة النووية ما هى الا مجرد الردع وليس  
للاستخدام الفعلى وبهذا يصبح الخلاف بين حيوية الأسلحة النووية لأور  
وعدم حيوية الأسلحة النووية للولايات المتحدة .

فالسؤالان الهامان هما (١) أن الولايات المتحدة تقول لحلفائها فى أور  
اذا كنتم تثقون بنا فلماذا تحتفظون بسلاح نووى لديكم ؟ (٢) ويقول الأوربيو

لحليفتهم الولايات المتحدة اذا كنتم تثقون بنا فماذا يضيركم اذا احتفظنا بسلاح نووى خاص بنا ؟ ٠

وللاجابة على هذين السؤالين لا بد من أن نبحث وجهة النظر الأمريكية حيث يقول وزير خارجية الولايات المتحدة هنرى كيسنجر (١) أن الجدل الدائر بين أوروبا وأمريكا حول النظرية الاستراتيجية بين الولايات المتحدة وحليفاتها الأوروبيات بسبب اختلاف التفسير والنظرة للأمور ففى حين تؤكد الولايات المتحدة أن آراءها بشأن الاستراتيجية كاملة وتقديراتها الاستراتيجية تتسم بالدقة التحليلية فإن منتقدي هذه السياسة من الحلفاء الأوربيين يركزون على الاطار السياسى والسيكولوجى الذى تتخذ فى ظل هذه القرارات ٠ وذلك انه تولد لديهم احساس بعدم الأمان نتيجة للوضع العسكرى ٠ ويحمل كيسنجر المسئولين الأمريكيين بعض الذنب ويذكر أنه فى حين حرصت السياسة الأمريكية فى مجال المساعدات الاقتصادية لأوربا بعد الحرب العالمية الثانية ٠٠ فانها لم تشجع فى المجال العسكرى نشؤ وجهة نظر أوربية محددة واصبحت استراتيجية حلف الأطنطى تستند تقريبا على المفاهيم الأمريكية ، وأصبح الدور الاستشارى للحلفاء الأوربيين يقتصر على تنفيذ ما تراه الولايات المتحدة ٠ ولم يتم تطوير مفهوم أوربى للدفاع لأنه لم يتم تطوير احساس حقيقى أوربى بالمسئولية (٢) ٠ أما اسباب هذا الوضع فيعزوه كيسنجر لعدة عوامل منها أن الحلفاء الأوربيين شجعوا الولايات المتحدة لاتخاذ دور قيادى وحتى يخرجوها من عزلتها وحملها مسئولية الدفاع عن أوربا وحتى لا يتحملوا نفقات الدفاع الباهظة ومسئولة الدفاع الصعبة ٠ وحيث أن الولايات المتحدة قد ابتكرت وطورت الأسلحة النووية فانها ولا بد من أن تحتكرها كما أن الولايات المتحدة أخذت تطور التكنولوجيا الحديثة للحروب بينما بقى الأوربيون فى مكانهم ولم يحتج الأوربيين مبكرا عندما كان الأمريكيين يقومون باعطائهم فكرة عما يدور حولهم دون استشارتهم أو اشتراكهم فى القرارات ٠ هذا من جانب ومن جانب آخر لم يعارضوا المخطط الذى عرض عليهم عام ١٩٥٧ والمعروف بخطة رادفور Radford Plan

(١) هنرى كيسنجر ( مفهوم السياسة الخارجية الأمريكية ) كتاب الساعة ، القاهرة

١٩٧٤ ، صفحة ٧٥ ٠

(٢) هنرى كيسنجر ( مفهوم السياسة الخارجية الأمريكية ) اعداد حسين شريف

كتاب الساعة ص ١٩٠ ٠

والتي ملخصها أنه لا سبيل للتغلب على الاتحاد السوفيتى سوى بالردع النووى فأى هجوم على أوروبا قد يؤدي الى حرب نووية شاملة وأن الهدف من الأسلحة التقليدية هو تعطيل تقدم القوات السوفيتية الى أوروبا وحتى تصيب الأسلحة النووية أهدافها وبناء على ذلك قامت الولايات المتحدة بتزويد أوروبا بأسلحة نووية وأسلحة تقليدية واتبعت فى نظام استخدام الأسلحة النووية الفيتو المزدوج والذى ينص على موافقة كل من الولايات المتحدة والدولة التى يوجد بها السلاح النووى على استخدامه قبل اطلاقه . وشرحت الولايات المتحدة موقفها فى ذلك الوقت بأن أى هجوم على أوروبا سوف يسبقه أو يتبعه هجوم شامل على الولايات المتحدة ولهذا فلقد وضعت الأسلحة النووية متوسط المدى IBBMS فى كل من بريطانيا وإيطاليا وتركيا ولقد طورت الولايات المتحدة استراتيجيتها عام ١٩٦١ م فى عهد جون كيندى وحددتها بأربع فقط وهى :

١ - الرد المرن وهو تدمير جميع الأهداف العسكرية السوفيتية دون المدنية .

٢ - معارضة وجود قوات نووية قومية وقد عارض كيندى البرامج الفرنسية لتطوير الأسلحة النووية ووصفها بأنها خطيرة وباهظة التكاليف والهدف من توحيد القوات النووية هو السيطرة عليها والتحكم فيها حتى لا تقود العالم الى الهاوية فاذا ما امتلكتها الدول القومية فقد تستخدمها ضد دولة واحدة فتضطر جميع الدول المالكة لها الى استخدامها وهذا ما يجلب الدمار للعالم .

٣ - سحب الأسلحة النووية من بريطانيا وإيطاليا وتركيا عام ١٩٦٣ نظرا لأن وجودها هناك سيجعل تلك الدول أهدافا نووية ويصعب معها التحكم والاشراف المركزى ونظرا لأن الصواريخ الجديدة « بولاريس » أكثر فاعلية وبالامكان توجيهها نحو الاتحاد السوفيتى من الولايات المتحدة الأمريكية .

٤ - الدفاع التقليدى لأوروبا وأن تكون الأسلحة النووية مجرد ردع بينما تكون الأسلحة التقليدية سيف الحلف وعلى هذا الأساس تمركزت القوات الأمريكية الكبيرة فى أوروبا وطلبت أمريكا من حليفاتها الأوربيات

الاسهام بنصيب اكبر فى القوات البرية فى أوروبا فالمشكلة تكمن فى الحاجة الى التحكم فى العمليات العسكرية وخاصة النووية ورجبة الدول الحليفة فى أن يكون لها دور كبير فى القرارات والتمتع بالقوة والرهبة السياسية التى تنتج عن التحكم فى الأسلحة النووية .

## ٢ - حلف وارسو

نتيجة للنشاط السياسى والعسكرى الذى قامت به الدول الغربية بعد الحرب العالمية الثانية مباشرة أو الذى أسفر عن عقد عدد من الأحلاف العسكرية والاقتصادية ونتيجة لانضمام جمهورية ألمانيا الفيدرالية الى حلف شمال الأطلنطى ورجبة من الاتحاد السوفيتى أن يسيطر سيطرة تامة على دول أوروبا الشرقية وأن يعطى نفسه الصفة الشرعية بأن تبقى قواته فى أوروبا الشرقية فلقد قام بتوقيع معاهدة حلف وارسو وفى ١٤ مايو عام ١٩٥٥ غير أنه قبل توقيع الاتفاق عقد الاتحاد السوفيتى مؤتمرا لمناقشة مشاكل الأمر الأوروبى فى موسكو برئاسة وزير الخارجية السوفيتية مولوتوف وكان الموضوع الرئيسى فى ذلك المؤتمر هو تسليح ألمانيا الغربية والسماح لها بالانضمام الى عضوية حلف شمال الأطلنطى . هذا من ناحية الأسباب الظاهرة أمام العالم . أما بالنسبة للأسباب الخفية فيمكن أن نرجعها الى الاتحاد السوفيتى أراد أن يستبدل الاتفاقيات الثنائية بين دول أوروبا الشرقية باتفاقيات جماعية بحيث تبقى كل دولة مرتبطة ببقية دول أوروبا الشرقية فى مصيرها وبهذا يصبح من الصعب لآى دولة من دول أوروبا الشرقية أن تنسحب من الحلف لأن ذلك سوف يقابل بمقاومة القوة المجتمعة لدول الحلف كما حدث بالنسبة لتشيكوسلوفاكيا عام ١٩٦٨ م وبهذا حول الاتفاقيات الثنائية والتى بلغت ٢٤ اتفاقا الى حلف جماعى خاصة أن قوات الاتحاد السوفيتى لا زالت على أرض دول أوروبا الشرقية . ومن جانب آخر فان الاتحاد السوفيتى أراد أن يكون حلف وارسو أداة يستخدمها فى مفاوضاته مع دول أوروبا الغربية والولايات المتحدة الأمريكية بعد أن تقرر عقد مؤتمر للاتطاب فى شهر يوليو عام ١٩٥٥ فى جنيف . وقيام حلف وارسو كان ولا بد من أن يدعم مركز الاتحاد السوفيتى فى المفاوضات . وهنا يجب ملاحظة أن الاتحاد السوفيتى لم يستغن عن الأحلاف الثنائية والتى تثبت مركزه . فى دول حلف وارسو ولقد عقد عدة اتفاقيات بعد ذلك مع بولندا فى ديسمبر عام ١٩٥٦ وجمهورية ألمانيا الديمقراطية فى مارس عام

١٩٥٧ ورومانيا فى أبريل عام ١٩٥٧ والمجر فى مايو عام ١٩٥٧ وفى جميع هذه الاتفاقيات حاول الاتحاد السوفيتى أن يوطد قوة الجيش الروسى فى دول أوروبا الشرقية وأن يعمل على شرعية تواجد القوات السوفيتية وأسر الأفراد العاملين فى القوات السوفيتية والموظفين المدنيين وشرعية امتلاك منشآت عسكرية على أراضى الدول المضيفة وشرعية تبادل المجرمين . ولقد ذهبت الاتفاقية الثنائية مع جمهورية ألمانيا الديمقراطية الى أبعد من ذلك حيث نصت على أن القوات العسكرية المرابطة فى ألمانيا الشرقية الحق فى التدخل فى الشؤون الداخلية بعد المشاورات مع السلطات الألمانية اذا ما دعى الأمر الى تهديد أمن وسلامة الاتحاد السوفيتى بينما لم يحصل الاتحاد السوفيتى على مثل هذه الشروط مع بولندا والمجر اذ تنص الاتفاقيات الثنائية الى أن أى تحرك للقوات السوفيتية من مواقعها يجب أن تتم به اتفاقيات مسبقة بين الدولتين .

أما بالنسبة لأعضاء حلف وارسو فهم الاتحاد السوفيتى - بولندا - جمهورية ألمانيا الديمقراطية - تشيكوسلوفاكيا - المجر - رومانيا - بلغاريا - ألبانيا . ولم تشترك الصين فى معاهدة حلف وارسو بالرغم من أنها كانت ممثلة بواسطة وزير دفاعها عند إبرام المعاهدة وقد أعلنت الصين تأييدها لحلف وارسو عند توقيع الاتفاقية .

ويهدف حلف وارسو الى حق الدول الأعضاء فى الدفاع الفردى والجماعى ضد أى اعتداء وفقا لأحكام ميثاق الأمم المتحدة وحل مشاكلهم بالطرق السلمية دون استخدام القوة فى حل المنازعات وأن ينمى أعضاء الحلف علاقاتهم الاقتصادية والثقافية على أساس من الاحترام المتبادل لسيادتهم وعدم التدخل فى شئون بعضهم الداخلية وأن يتخذ الأعضاء كافة التدابير لتدعيم قدراتهم الدفاعية ، ولضمان سلامتهم فانهم يضعون جزءا من قواتهم المسلحة تحت قيادة موحدة وفى حالة الاعتداء المسلح على أية دولة من أعضاء الحلف أو مجموعة من الدول فان على جميع الدول الموقعة على معاهدة حلف وارسو أن تقدم للدولة أو الدول المعتدى عليها العون والمساعدة بصفة منفردة أو بصفة جماعية بعد الاتفاق مع بقية أعضاء الحلف وأن تضع الدول كل امكانياتها بما فى ذلك قواتها المسلحة فى سبيل الدفاع عن الدولة أو الدولة المعتدى عليها . وقد فسرت المعاهدة الاعتداء ليس بالهجوم الخارجى فقط وإنما أيضا الحركات المسلحة التى تقوم داخل

تلك الدول وبناء على ذلك قام الاتحاد السوفيتي بالتدخل في المجر عام ١٩٥٦  
وفي تشيكوسلوفاكيا عام ١٩٦٨ .

أما الهيئات التي يتكون منها الحلف فهي اللجنة الاستشارية السياسية  
وتتكون من سكرتير الحزب الشيوعي ورؤساء الدول لأعضاء ومساعدوهم  
وزراء الخارجية ووزراء الدفاع في الدول الأعضاء ولقد تقرر بأن ترسل  
الصين مراقبين في اللجنة الاستشارية السياسية لحضور الجلسات وتجتمع  
اللجنة مرتين على الأقل في العام اذا ما دعت الضرورة الى ذلك كحلف شمال  
الأطلسي أنشأت « اللجنة الاستشارية السياسية » لجنة دائمة مقرها موسكو  
وذلك لتتابع الشؤون السياسية الدولية اما عن أعضاء هذه اللجنة فغير معروف  
ومن مهمة اللجنة الدائمة تقديم توصياتها الى اللجنة الاستشارية السياسية  
والى جانب اللجنة الدائمة هناك « سكرتارية للحلف » مقرها ايضا موسكو  
وتتمثل فيها جميع الدول الأعضاء وعلى رأسها سكرتير عام الحلف .  
وبالإضافة الى اللجنة الدائمة والسكرتارية هناك هيئة أخرى هامة وهي  
« القيادة المشتركة للقوات المسلحة » وتتكون من ممثلين عسكريين للدول  
الأعضاء من وزراء الدفاع أو وكلائهم أركان حرب الدول الأعضاء وجنرالات  
General Staff الجيوش المشتركة في الحلف مع وضع القيادة الموحدة  
في موسكو .

أما بالنسبة للأهمية الاستراتيجية لحلف وارسو فنتلخص في أربع نقاط  
رئيسية وهي :

١ - تبرير شرعية الوجود العسكري في شرق أوروبا دون الارتكاز  
على المواثيق الثنائية . ولقد واجه الاتحاد السوفيتي صعوبات في  
بعض دول أوروبا الشرقية وظهر ذلك في اعلانه يوم ٢٠ أكتوبر عام  
١٩٥٦ عن استعداده لبحث مشكلة وجود القوات السوفيتية مع الدول  
المعنية وقد نتج عن تلك المباحثات انسحاب القوات السوفيتية من رومانيا  
عام ١٩٥٨ وتخفيض حجم القوات في المجر وهو بهذا أنهى مشكلة  
وجود القوات السوفيتية في الوقت الحاضر بعد أن تم الاتفاق بين دول  
أوروبا الشرقية والاتحاد السوفيتي كل على حدة .

٢ - الفعالية الدبلوماسية لحلف وارسو كعامل توازن مضاد لحلف  
شمال الأطلسي في دائرة المفاوضات التي جرت بين الكتلتين



الغربية والسوفيتية ولقد أثبتت الوقائع والأحداث الدولية القيمة العملية للحلف حيث رفع الحلف من قدرة الدبلوماسية السوفيتية على المساومة فى المفاوضات وخاصة فى تسوية المشكلات المتعلقة بالامن الأوربى والسلام الدولى اذ أن الاتحاد السوفيتى عندما يتحدث لا يتحدث باسمه فقط وانما باسم الدول الحليفة أيضا فى حلف وارسو وقد ترتب على ذلك النظر الى حلف وارسو كحلف مساو فى الأهمية لحلف شمال الأطلنطى وخاصة فى مباحثات نزع السلاح . وبالنسبة لمشكلة الامن الأوربى أصدر حلف وارسو عدة قرارات عن اللجنة الاستشارية السياسية يدعو فيها دول حلف الأطلنطى الى اقامة نظام شامل للامن الجماعى الأوربى . كما شارك أعضاء حلف وارسو فى لجان نزع السلاح قد قدمت دول حلف وارسو مقترحات مختلفة لحل مشكلة نزع السلاح ومن بين المقترحات التى تقدمت بها دول حلف وارسو اعلان وسط أوربا منطقة خالية من الأسلحة النووية وعقد ميثاق عدم اعتداء بين حلف وارسو وحلف شمال الأطلنطى .

٣ - دور حلف وارسو فى تدعيم العلاقات بين الاتحاد السوفيتى ودول أوربا الشرقية على أساس من التكافؤ . غير أن هذا الهدف لم يتحقق بشكل دقيق اذ اضطرت ألمانيا الى الانسحاب من الحلف أدبيا وذلك بعدم حضور جلساته وبالرغم من أن معاهدة الحلف الموقعة عليها ألمانيا تنص أنه لا يجوز انسحاب الدول الأعضاء قبل انتهاء مدة سريان المعاهدة وهى عشرون عاما ومن الغريب أن الاتحاد السوفيتى لم يتخذ اجراء عنيفا ضد ألمانيا مثلما اتخذه مع كل من المجر عام ١٩٥٦ وتشيكوسلوفاكيا عام ١٩٦٨ بالرغم من أن تمرد ألمانيا يعتبر على درجة كبيرة من الخطورة السياسية وشجع دولا أخرى مثل رومانيا فيما بعد على معارضة الاتحاد السوفيتى فى كثير من مشاريعه وبهذا فان مساهمة حلف وارسو فى دعم أوامر التضامن السياسى بين دول شرق أوربا والاتحاد السوفيتى كانت محدودة نوعا ما .

٤ - الأهمية الاستراتيجية للحلف فى دعم دفاعه ضد حلف الأطلنطى لقد انعكس ذلك فى أيام الأزمات التى مرت بالحلف مثل مشكلة برلين وازمة كوريا وبالرغم من أن الأزمات التى مرت به والثى وضع فيها الحلف

فى حالة استنفار قصوى الا ان أهميته لم تظهر نظرا لعدم احتكاك  
حلف وارسو بحلف شمال الأطلنطى عسكريا حتى الآن .

لقد حاول الحلف أن يصنع تعاونا اقتصاديا بجانب التعاون الدفاعى  
ولكن يبدو أنه لم ينجح نجاحا كبيرا فى هذا المضمار اذ انه اصدم بالنزعات  
القومية ليس فى المجال الاقتصادى فحسب بل وفى المجال السياسى فاذا كانت  
فرنسا قد أحدثت تصدعا سياسيا وعسكريا فى حلف شمال الأطلنطى فان  
رومانيا قد أحدثت تصدعا سياسيا فقط حيث قامت بعض دول أوروبا الشرقية  
باقامة علاقات مع دول الغرب كوسيلة للتخفيف من اعتمادها السياسى على  
الاتحاد السوفيتى وقد وضع ذلك فى زيارة الرئيس الفرنسى السابق ديجول  
لكل من رومانيا وبولندا وزيارة كل من الرئيس الأمريكى ريتشارد نيكسون  
وجيرالد فورد لرومانيا تصريحاهما هناك بأن الولايات المتحدة لن تقف مكتوفة  
الأيدي اذا ما وقع اعتداء على رومانيا مثل الاعتداء الذى وقع على  
تشيكوسلوفاكيا وحيث أن الحرب الباردة بين الشرق والغرب قد انتهت وأن هذا  
قد اوجد شعورا بالأمن بين دول أوروبا الشرقية ودول أوروبا الغربية وجعلهم  
يتقاربون من بعضهم البعض أكثر وأكثر . مما أدى الى عقد معاهدة أمن أوروبا  
فى أغسطس عام ١٩٧٥ .

بل ان حلف وارسو تهدد بالانهيار عندما قامت بعض دول أوروبا الشرقية  
باقامة علاقات سياسية مع ألمانيا الغربية وخاصة رومانيا وبلغاريا والمجر  
وتشيكوسلوفاكيا بينما كان الاتحاد السوفيتى وبولندا وألمانيا الشرقية  
يعارضون ذلك الاعتراف وكان هذا فى منتصف الستينيات أما اليوم وبعد أن  
اعترفت كل من الدولتين الألمانيتين ببعضهما وقامت بينهما علاقات سياسية  
ودخلتا منظمة الأمم المتحدة فلم يثر الاعتراف بألمانيا الغربية أو الشرقية أى  
مشكلة كما حدث سابقا غير أن خروج رومانيا عن دول شرق أوروبا فى حلف  
وارسو حملها على عدم مؤازرة العرب فى حربهم مع اسرائيل مما كان له أسوأ  
الأثر فى علاقات رومانيا بدول حلف وارسو والعالم العربى كما أن موقف  
رومانيا فى معاهدة حظر انتشار الأسلحة النووية غير مقبول لدى حلف وارسو  
اذ دأبت بالاستفادة من التطبيقات الاقتصادية للطاقة النووية وهذا الاتجاه  
يتشابه مع الاتجاه الذى كانت تطالب به الدول الغربية وعارضها الاتحاد  
السوفيتى كما عارضت حظر انتشار الأسلحة النووية .

أما بالنسبة لازمة تشيكوسلوفاكيا فإنه نتيجة لبول دويشيك نحو الغرب التي أخافت دول حلف وارسو فعقدوا اجتماعا في درسدن في أواخر شهر مارس عام ١٩٦٨ م تخلفت عن حضوره رومانيا ، وبالمرغم من أن تشيكوسلوفاكيا أكدت لدول حلف وارسو أهمية الروابط التي تربطها ببعضها إلا أن تلك التأكيدات لم تكن كافية لازالت الشعور بالخطر من جانب الاتحاد السوفيتي وبقية دول حلف وارسو باستثناء رومانيا حيث استدعى الأمر عقد مؤتمر آخر لقادة دول حلف وارسو في شهر مايو عام ١٩٦٨ ولم يحضر هذا الاجتماع كل من رومانيا وتشيكوسلوفاكيا ثم عقد بعد ذلك اجتماعين بين قادة الاتحاد السوفيتي وقادة تشيكوسلوفاكيا في كل من شهر أغسطس في كل من تشيرنا وبراتسلافا ويبدو أن القادة السوفييت فشلوا في اقناع دويشيك بالعدول عن ميله نحو الغرب فاضطر الاتحاد السوفيتي وبقية أعضاء حلف وارسو الى التدخل العسكري في تشيكوسلوفاكيا وذلك لينذروا للعالم الغربي بعدم التدخل وتهديد كيان الحلف وتمزيق وحدته وقد تلى ذلك عودة رومانيا الى جميع اجتماعات الحلف وأعلنت موافقتها على الاشتراك في المناورات التي يجريها الحلف داخل أراضيها بعد أن كانت ممتنعة . وتعبس هذه الاجراءات تصميم الاتحاد السوفيتي على الاحتفاظ بوحدة الحلف بأى ثمن وتحت أية ظروف .

### الحلف المركزى

لقد بدأ الحلف بمعاهدة بغداد عام ١٩٥٥ والتي وقعتها كل من تركيا والعراق ثم تبعتها في نفس العام ايران وباكستان والمملكة المتحدة . أما دور الولايات المتحدة من الحلف المركزى فإنها قد وقعت معاهدات ثنائية بينها وبين تركيا وايران وباكستان كل على حدة . وحيث أن العالم العربى قد تعرض للغزو البريطانى - الفرنسى - الاسرائيلى عام ١٩٥٦ فلقد وضعت الدول العربية وخاصة مصر ضغوطا على العراق وغيرها من الدول التي بها قواعد أوربية وأمريكية لتصفيتها وجعل العالم العربى منطقة بعيدة عن الاضطرابات العالمية ونتيجة للضغوط العربية انسحبت العراق من معاهدة حلف بغداد عام ١٩٥٩ وترتب على ذلك نقل المركز الرئيسى لحلف بغداد الى أنقرة وتغيير اسمه ليصبح الحلف المركزى وتنص الاتفاقية على التعاون الوثيق بين الأعضاء في الدفاع عن المنطقة متمسكين بالبند ٥١ من لوائح الأمم

المتحدة والتي تنص على أن الأعضاء يقررون مجتمعين وسائل الأمن والدفاع ضد أي اعتداء سواء كان مباشرا أو غير مباشر . وحيث أن الولايات المتحدة قد أخذت على عاتقها سيادة الأمن والسلام في العالم فلقد وافقت على أن تتعاون مع الدول الموقعة على المعاهدة لتساعدهم على صيانة أمنهم ودفاعهم غير أنها لم تف بوعدها إذ تنص الاتفاقية المبرمة بينها وبين باكستان في يوم ٥ مارس من عام ١٩٥٦ المادة (١) على أن تقسوم الولايات المتحدة باتخاذ العمل المناسب بما في ذلك استخدام القوات المسلحة إذا ما حدث اعتداء على باكستان غير أن ذلك لم يحدث عندما اعتدت الهند على باكستان وقسمتها الى دولتين .

أما بالنسبة للتنظيم الإداري للحلف فلقد اتفق على أن يكون هناك مجلس لوزراء الخارجية أو وكلائهم يكون على اتصال دائم لمناقشة المسائل السياسية والاقتصادية والعسكرية على أن يجتمع المجلس الوزاري مرة أو مرتين في السنة وتحت رئاسة السكرتير العام وأن لا تصدر القرارات الا بالاجماع ، وحيث أن الولايات المتحدة ليست عضوا في الحلف المركزي فانها تحضر كمرقب فقط بالرغم من أنها اشتركت في اللجنة العسكرية كعضو فعال وقد شكل الحلف أربع لجان رئيسية هم اللجنة العسكرية وتتفرع منها اللجنة العسكرية الدائمة للوكلاء ويتفرع من الأخيرة أيضا اللجنة العسكرية للتخطيط ويمثل هذه اللجان قادة عسكريون على مستوى رؤساء هيئة الأركان العامة Commanderin Chief, Chief of Staff أما اللجان الأخرى فهي لجنة مقاومة التدمير Subversion ولجنة الاتصالات Liaison واللجنة الاقتصادية ويتفرع من اللجنة الأخيرة عدد من اللجان الفرعية . كاللجنة الإدارية ولجنة الخبراء والتي تتفرع منها لجان متعددة للشؤون الصحية والتعليمية والفنية والزراعية وشؤون التعدين وشؤون المواصلات فلجنة الخبراء مسؤولة عن جميع أعمال اللجان الفرعية والتي بدورها تقدم نتائج بحوثها الى اللجنة الاقتصادية ومن بين لجان اللجنة الاقتصادية اللجنة العلمية والمسؤولة عن البحوث النووية ومركزها طهران بايران . وهناك سكرتارية عامة يرأسها السكرتير العام للحلف .

وهنا نتساءل عن الأهداف الرئيسية للحلف المركزي ؟ فنجد أن الاتحاد السوفيتي دائما يهدد كل من تركيا وايران بشكل مباشر والعراق وباكستان بشكل غير مباشر إذ تقف هذه الدول حائلا بين الاتحاد السوفيتي وبين

الوصول الى البحار والمحيطات الدفيئة والمفتوحة للملاحة طوال العام ويعتبر الهدف الرئيسى للحلف المركزى هو أن تقوم الولايات المتحدة وبريطانيا بمساعدة الدول المهتدة من الاتحاد السوفيتى لمقاومة أى اعتداء عليها فاذا ما هاجم الاتحاد السوفيتى كل دولة على حدة فانها ولا شك لا تستطيع المقاومة فمثلا القوة البرية للدول الرئيسية الثلاث تصل الى ٩٢٥٠٠٠٠ جندى موزعة بين تركيا ٤٢٥٠٠٠ ، وايران ٢٠٠٠٠٠ ، وباكستان ٣٠٠٠٠٠ جندى أما السلاح الجوى مجتمع فيصل الى ٣٥٠٠٠٠ جندى موزعين على النحو الآتى : تركيا ٥٠٠٠٠٠ ، وايران ١٥٠٠٠٠ ، وباكستان ١٥٠٠٠٠ جندى .

وحيث أن الدول الثلاث تطل على بحار هامة فان القوى البحرية مجتمعة تصل الى ٥٤٠٠٠٠ موزعة على تركيا ٣٩٠٠٠٠ ، وايران ٦٠٠٠٠٠ وباكستان ٩٠٠٠٠ جندى حسب تقارير المعهد الاستراتيجى بلندن لعام ١٩٦٨ . وبهذا فان اجتماع هذه القوى بالاضافة الى مساهمة كل من الولايات المتحدة وبريطانيا يجعل المنطقة قادرة على الدفاع عن نفسها ضد الغزو الشيوعى .

#### ٤ - حلف جنوب شرق آسيا

فى اليوم الثامن من سبتمبر عام ١٩٥٤ وفى مانىلا عاصمة الفلبين وقعت ثلاث دول آسيوية وهى الباكستان وتايلاند والفلبين وثلاث دول غربية هى الولايات المتحدة وبريطانيا وفرنسا ودولتان اقيانوسيتان وهما استراليا ونيوزيلندا وقعوا جميعا معاهدة عدم اعتداء على بعضها ومساندة بعضها البعض ضد أى اعتداء وأن تعمل هذه الدول مجتمعة على مقاومة الاعتداءات الشيوعية وقد حددت الحدود الجغرافية للمعاهدة واضيفت اليها حماية كل من كمبوديا ولاوس وفيتنام الجنوبية ( سابقا ) مستبعدين جزيرة تايوان ( فرموزا ) ولقد اعتبرت اتفاقية جنوب شرق آسيا فى اهميتها مثل حلف شمال الأطلنطى من وجهة نظر الدول الغربية حيث تعتبر تكملة لسلسلة الأحلاف التى عقدت ابتداء من حلف شمال الأطلنطى غربا الى الحلف المركزى فى الوسط ثم حلف جنوب شرق آسيا أما من وجهة نظر الدول الشيوعية وخاصة الاتحاد السوفيتى فلقد اعتبرت الاتفاقية بأنها اعتداء وضع على شكل أحلاف تحيط بالاتحاد السوفيتى من كل جانب .

ولم تشترك فى الحلف جميع دول جنوب شرق آسيا على اعتبار أنها لا ترغب فى الانضمام الى أى من الكتلتين المتصارعتين ودون أن تدخل فى الحرب السائرة فى ذلك الوقت وترك الحلف الفرصة لأى دولة من الدول التى لم توقع على الاتفاقية بأن تدخل متى شاءت كما فتح الباب لأى دولة تريد الانسحاب من حلف جنوب شرق آسيا بعد أن تعطى فرصة عام كامل لبقية الأعضاء ليسحبوا قواتهم اذا وجدت . فهى بهذا عبارة عن حلف دفاعى مشترك ضد الاعتداء من قبل أى دولة حسب البند ٥١ من لائحة الأمم المتحدة والتى تتيح لبعض الدول مساعدة الدول المعتدى عليها ضد أى دولة تجعل سلم وأمن المنطقة فى خطر غير أن التزام الدول الأعضاء فى الاستجابة للعدوان الذى يقع على أى دولة من دول الحلف ضعيف جدا إذ تنص المعاهدة على عدم الزام الدول بمساعدة الدول المعتدى عليها وإنما يصبح من حقها أن تساعد إذا لم يتعارض ذلك مع دستورها ورغبتها فى المساندة .

أما من حيث التركيب الإدارى لحلف جنوب شرق آسيا فهناك مجلس أعلى للحلف يجتمع سنويا ويتفرع عنه مجلس للنواب يجتمع حسب الحاجة بين اجتماعات المجلس الأعلى ويتفرع من مجلس النواب أو الوكلاء لجنة عسكرية دائمة ولجنة استشارية اقتصادية ولجنة للمعلومات ولجنة لشئون الثقافة والتعليم وشئون العمال . أما بالنسبة لمواعيد الاجتماعات فهى غير محددة مثل حلف شمال الاطلسى وإنما تجتمع اللجان من وقت لآخر وأهم اللجان التى أبدت نشاطات فعالة هى اللجنة الاقتصادية واللجنة الثقافية .



المساجد





## المصادر والمراجع العربية

- ١ - إبراهيم أحمد زرقانة . الجغرافية السياسية . دار النهضة العربية  
القاهرة ١٩٦٧ م .
- ٢ - ١٠١ - مودى ترجمة روفائيل جرجس . الجغرافيا وراء السياسة .  
مجموعة الألف كتاب دار الهلال . القاهرة .
- ٣ - أحمد عسه . معجزة فوق الرمال . المطابع الاهلية اللبنانية . الطبعة  
الثالثة . بيروت ١٩٧١ م .
- ٤ - أمين سعيد . تاريخ الدولة السعودية . دار الكتاب العربي . بيروت .
- ٥ - أمين محمود عبد الله . دراسات فى الجغرافيا السياسية للعالم المعاصر  
مكتبة النهضة المصرية . القاهرة ١٩٦٩ .
- ٦ - جمال حمدان ، العالم الاسلامى المعاصر . عالم الكتاب . القاهرة  
١٩٦٧ م .
- ٧ - جيمس فرجيرييف . ترجمة محمد عبد المنعم الشرقاوى . الجغرافيا  
والسيادة العالمية مكتبة النهضة المصرية . القاهرة ١٩٥٦ م .
- ٨ - صلاح الدين على الشامى . دراسات فى الجغرافيا السياسية . منشأة  
المعارف الاسكندرية ١٩٧٠ م .
- ٩ - عبد العزيز طريخ شرف . الأسس والمشكلات فى الجغرافيا السياسية .  
مؤسسة الثقافة الجامعية . الاسكندرية ١٩٦٣ م .
- ١٠ - فؤاد حمزة . البلاد العربية السعودية . مكتبة النصر الحديثة .  
الرياض ، ١٩٦٨ م .
- ١١ - محمد سطيحة . محاضرات فى جغرافية الاسلام . معهد الدراسات  
الاسلامية ، القاهرة ١٩٧٠ .

- ١٢ - محمد فاتح عقيل ، مشكلات الحدود السياسية ، منشأة المعارف ، الاسكندرية ، ١٩٦٧ م .
- ١٣ - محمد متولى ، الجغرافية السياسية ، مطبعة المعهد العلمى الفرنسى للآثار الشرقية ، القاهرة ، ١٩٥٨ .
- ١٤ - دولت أحمد صادق ومحمد عبد الرحمن الشرنوبى ، الاسس الديموجرافية لجغرافية السكان ، مكتبة الانجلو المصرية ، القاهرة ، ١٩٦٩ .
- ١٥ - ترجمة ميمد السيد غلاب تأليف ت. لين سميث ، اساسيات علم السكان ، المكتب المصرى الحديث ، الاسكندرية ١٩٧١ .
- ١٦ - ألبرت نوردين ، ترجمة أكرم ديرى والمقدم الهيثم الأيوبى ، اسرار الحروب دار البلاغة للطباعة والنشر ، بيروت ، ١٩٧٠ .
- ١٧ - اسماعيل صبرى مقلد العلاقات السياسية الدولية جامعة الكويت ، الكويت ١٩٧١ .
- ١٨ - أكرم ديرى والمقدم الهيثم الأيوبى نحو استراتيجىة عربية جديدة دار الطليعة ، بيروت ، ١٩٦٩ .
- ١٩ - المعهد الدولى للدراسات الاستراتيجية ترجمة بيار عقل ومراجعة ناجى علوش المسح الاستراتيجى المؤسسة العربية للدراسات والنشر ، بيروت ١٩٧٢ .
- ٢٠ - الجنرال اميل وانتى ، ترجمة أكرم ديرى والمقدم الهيثم الأيوبى ، فن الحرب دار القلم ، بيروت ١٩٧٢ .
- ٢١ - الجنرال أندريه بوفر ، ترجمة أكرم ديرى الردع والاستراتيجىة دار الطليعة ، بيروت ١٩٧٠ .
- ٢٢ - الجنرال أندريه بوفر ، ترجمة المقدم الهيثم الأيوبى استراتيجىة العمل دار الطليعة ، بيروت ، ١٩٧٠ .

- ٢٣ - الجنرال اندريه بوفر ، ترجمة أكرم ديري والمقدم الهيثم الأيوبي مدخل  
الى الاستراتيجية العسكرية دار الطليعة ، بيروت ، ١٩٧٠ .
- ٢٤ - بول كارل ترجمة كمال شريف ثعالب الصحراء مكتبة الأنجلو المصرية  
القاهرة .
- ٢٥ - ب.ه. ليدل هارت ، ترجمة فتحى عبد الله النمر مذكرات رومل مكتبة  
الأنجلو المصرية القاهرة ١٩٦٥ .
- ٢٦ - ج.ل. ليدل هارت ، ترجمة أكرم ديري الاختيار الصعب بين الهجوم  
والدفاع دار الطليعة ، بيروت ، ١٩٧٠ .
- ٢٧ - ج.ل. ليدل هارت ، ترجمة الهيثم الأيوبي الاستراتيجية وتاريخها فى  
العالم دار الطليعة ، بيروت ١٩٦٧ .
- ٢٨ - جمال حمدان جغرافية المدن عالم الكتب ، القاهرة ، ١٩٧٢ .
- ٢٩ - جوزيف فرانكل ، ترجمة غازى القصيبي العلاقات الدولية غير مطبوع  
الرياض ١٩٧٥ .
- ٣٠ - حسين حمزة بندقى الدولة . دراسة تحليلية فى مبادئ الجغرافية  
السياسية الجزء الأول مكتبة الأنجلو المصرية ، القاهرة الطبعة الثانية  
١٩٧٥ .
- ٣١ - الفريق الركن صالح مهدي عماد الوحدة عسكريا : المضمون  
العسكري للوحدة العربية دار الطليعة ، بيروت ، ١٩٧٠ .
- ٣٢ - عائشة راتب مذكرات فى العلاقات الدولية العربية دار النهضة العربية  
القاهرة ، ١٩٦٥ .
- ٣٣ - عباس الحسينى علم النفس العسكرى مطبعة الارشاد ، بغداد ١٩٦٨  
جزاين .
- ٣٤ - مقدم فتحى عبد الله النمر التاريخ العسكرى فى مائة سؤال دار ومطابع  
الشرق ، القاهرة ، ١٩٦٤ .

- ٣٥ - كمال عصمت الشريف الحرب الاخافتة دار الطليعة ، بيروت ١٩٧٠ .
- ٣٦ - لويس سى بلتير ، ج أرزل بيرسى ترجمة حسين حمزة بندقى  
الجغرافية العسكرية غير مطبوع ، الرياض ١٩٧٥ .
- ٣٧ - محمد بشير الشافعى المنظمات الدولية ، الكتب القومية ، منشأة  
المجارف ، الايسكندرية ١٩٧٣ .
- ٣٨ - محمد عاطف السعيد الشخصية العسكرية دار المعارف، القاهرة ١٩٦٢
- ٣٩ - محمد عبد الحليم أبو غزالة تاريخ فن الحرب دار النشر للجامعات  
المصرية ، القاهرة .
- ٤٠ - فيلد مارشال مونتجومرى ، ترجمة مقدم فتحى عبد الله النمر الحرب  
غير القاريخ مكتبة الأنجلو المصرية ، القاهرة ١٩٧١ .
- ٤١ - نبيل صبيحى الأسلحة الكيماوية والجرثومية مؤسسة الرسالة بيروت  
١٩٧١ .
- ٤٢ - هاتون و . بالدوين ، ترجمة محمود خيرى بنونة استراتيجية الغسد  
مكتبة الأنجلو المصرية القاهرة ، ١٩٧٢ .
- ٤٣ - هنرى . كينسجر مفهوم السياسة الخارجية الأمريكية كتاب الساعة  
القاهرة ، ١٩٧٤ .

## المصادر والمراجع الأجنبية

1. Charles O. Lerche & Margret E. Lerech ed. **Reading in International Politics : Concept and Issues**. Oxford University Press. New York. 1958.
2. Halford J. Machinder. **Democratic Ideals and Reality**. Norton & Company. Inc. New York 1962.
3. Lewis M. Alexander. **World Political Patterns**. Rand McNally & Company. Chicago, 1963.
4. Norman D. Palmer & Howard C. Perkins. **International Relations The World Community In Transition**. Houghton Mifflin Company Boston. 1969.
5. Norman J.G. Pounds. **Political Geography**. Mc Grow-Hill Company Inc. New York. 1963.
6. Samuel Van Valkenburg. **Element of Political Geography**. Prentice Hall, Inc. Englewood Cliffs. New Jersey. 1957.
7. Turner and Freedman ed. **Tension Areas in the World**. Wedsworth Publishing Co. Inc. Belmont, California 1964.
8. W.A. Douglas Jackson. **Politics and Geography. Relation** Prentice-Hall Englewood Cliffs., New Jersey 1971.
9. Stephen K. Bailey and Others. **Government in America**. Holt Rinehart and Winston New York. 1957.
10. Wilbur Zelinsky. **Oplogoe to Population Geography**. Prentice-Hall Inc. Englewood Cliffs. N.J. 1966.
11. Ronald Freedman. **Population : The Vital Revolution**. Anchor Books Doubleday & Co. Inc. Garden City New York 1964.

12. John I. Clarke. **Population Geography**. Pergaman Press. Oxford. 1965.
13. Elton Atwater, Kent Forster, and Jan S.Prybyla, **World Tensions Conflict and Accommodation** Apleton-Century Crafts New York 1972.
14. Francis A. Beer **Allianees : Latent War Communities in theContemporary World**, Holt, Rinchart and Winston, Inc. New York 1970.
15. James A. Bill and Carl Leiden, **The Middle East : Politics and Power** Allyn and Bacon Inc. Boston 1974.
16. D.W. Bowett **The Law of International Institutions** Prager University Series New York 1963.
17. Saul Bernard Cohen, **Geography and Politics in a World Divided**, Oxford University Press, New York 1973.
18. T.W. Freeman, **Geography of Planning**. Hutchinson University Library, London 1968.
19. Charles O. Lerche, JR. and Margaret E. Lerche. **International Politics, Concept and Issues**. New Oxford University Press, New York 1961.
20. Louis C. Peltier and C. Dtzcl Percy, **Military Geography Avan Nostrand Searchlight Book 30** Princeton, 1966.
21. Norman J.G. Pounds **Political Geography** Mc Graw-Hill Book Company, Inc. New York 1963.
22. J.R.V. Prescott, **The Geography of State Policies**. Hutchinson University Lidrary 1968.
23. Seymour M. Hersh. **Chemical and Biological Warfare** Panther Modern Society, London 1970.
24. Rrthur C. Turner and Leonard Freedman, **Tension Area of The World**, Western Publishing Company Inc, Beymont, California 1963.

# محتویات کتاب





## فهرس الموضوعات

الموضوع	الصفحة
اهتمام	١
شكر وتقدير	٣
مقدمة المؤلف	٥

### الفصل الأول

نشأة الدولة	٧
تعريف الدولة	٨
نواة الدولة	١٠
( أ ) المملكة العربية السعودية	١١
( ب ) سويسرا	١٥
( ج ) بولندا	١٦
عاصمة الدولة	١٩

### الفصل الثاني

نمو الدولة	٢٩
توسع الدولة	٢٩
شكل الدولة	٣٤
الموقع الجغرافي للدولة	٤٠
مناخ الدولة	٤٤
مظاهر سطح الدولة	٤٧

الموضوع الصفحة

### الفصل الثالث

موارد الثروة الطبيعية . . . . . ٥١

١ - الموارد الزراعية . . . . . ٥١

٢ - الموارد المعدنية . . . . . ٥٣

٣ - الموارد الصناعية . . . . . ٥٧

٤ - وسائل المواصلات . . . . . ٦٠

٥ - رموس الأموال . . . . . ٦٢

### الفصل الرابع

حدود الدولة . . . . . ٦٥

لمحة تاريخية . . . . . ٦٥

وظائف الحدود . . . . . ٦٦

أنواع الحدود . . . . . ٧٠

أولاً : الحدود الطبيعية . . . . . ٧١

حـ ( أ ) الحدود الجبلية . . . . . ٧١

حـ ( ب ) الحدود النهرية . . . . . ٧٤

حـ ( ج ) الحدود الدولية فى الغابات . . . . . ٩٣

حـ ( و ) الحدود الدولية فى الصحارى . . . . . ٩٤

ثانياً : الحدود الاصطناعية . . . . . ٩٥

١ - الحدود البشرية . . . . . ٩٦

٢ - الحدود الهندسية والفلكية . . . . . ٩٨

### الفصل الخامس

السكان . . . . . ١٠٣

تطور سكان العالم . . . . . ١٠٣

الصفحة	الموضوع
١٠٧	الحد الأمثل للسكان
١٠٩	توازن السكان والطاقة الانتاجية
١١٦	توزيع السكان فى العالم
١٣٦	حجم السكان والقوة الوطنية للدولة

### الفصل السادس

#### القوميات والأقليات

١٢٩	القوميات
١٣١	الأمة والدولة
١٣٣	مبدأ البقاء
١٣٨	الوحدة القومية
١٣٩	الأقليات
١٤١	تبادل الأقليات
١٤٢	اللاجئون ومشكلاتهم

### الفصل السابع

#### القوة

١٤٧	مقومات القوى
١٤٩	السكان
١٥٠	الظروف الاقتصادية
١٥١	التنظيم الحكومى والعسكرى
١٥٣	الظروف النفسية والاجتماعية
١٥٤	توزيع القوى فى العالم
١٥٥	أمريكا الشمالية
١٥٨	الاتحاد السوفيتى
١٦٠	أوروبا الغربية

الصفحة	الموضوع
١٦٤	أوروبا الشرقية
١٦٧	العالم العربي
١٦٩	جنوب آسيا
١٧١	جنوب شرق آسيا
١٧٢	شرق آسيا
١٧٦	أفريقيا
١٧٩	أمريكا اللاتينية

### الفصل الثامن

١٨٢ المتغيرات في توازن القوى العالمية والنظام السياسي للعالم

### الفصل التاسع

١٩٩	الجغرافية العسكرية والاستراتيجية
١٩٩	الاستراتيجية العالمية
٢٠٧	الاستراتيجية العظمى للدولة أو الاستراتيجية الوطنية
٢١١	وسائل الاستراتيجية العظمى
٢٢١	الاستراتيجية العسكرية
٢٢٥	الجغرافيا الاستراتيجية
٢٣٢	الاستراتيجية الاقتصادية
٢٣٦	الاستراتيجية السياسية

### الفصل العاشر

٢٣٩	الصراع الحضارى وأثره على النشاط الاقتصادى للشعوب
٢٣٩	الصراع الحضارى فى العالم الاسلامى

الصفحة	الموضوع
٢٤٤	الصراع الحضارى فى أفريقيا
٢٥١	الصراع الحضارى فى الولايات المتحدة الأمريكية
<b>الفصل الحادى عشر</b>	
٢٥٥	الجغرافية والأحلاف العسكرية
٢٥٨	حلف شمال الأطلنطى
٢٦٧	حلف وارسو
٢٧١	الحلف المركزى
٢٧٢	حلف جنوب شرق آسيا
٢٧٥	المصادر والمراجع العربية
٢٧٩	المصادر والمراجع الأجنبية



فهرس الأشكال

صفحة	شكل
١٥	١ - مراحل تكوين المملكة العربية السعودية
١٦	٢ - مراحل تكوين سويسرا
١٧	٣ - مراحل تكوين بولندا
٢٢	٤ - نماذج من مناطق النواة فى العالم
٢٥	٥ - نماذج لموقع العواصم فى العالم
٣٥	٦ - نماذج للدويلات القزمية فى العالم
٢٨	٧ - نماذج شكل الدولة
٤٣	٨ - نماذج موقع الدولة
٧٥	٩ - مشكلات الحدود الجبلية
٨٣	١٠ - نهر الأردن مشكلة تقسيم المياه
٩١	١١ - الحدود الدولية للبحيرات
١٠٥	١٢ - نمو السكان فى العالم
١١٤	١٣ - الحد الأمثل للسكان
١١٧	١٤ - توزيع السكان فى العالم
١٣٢	١٥ - العلاقة بين الأمة والدولة
١٨٧	١٦ - محور الارتكاز
١٨٥	١٧ - حافة الأرض - سبيكمان
١٩١	١٨ - الأحلاف العسكرية
٢٤١	١٩ - الصراع الحضارى فى العالم





الطبعة الفنية الحديثة  
٢٠ شارع الأصمعي الزيتون ت ٨٦٤٨٧١

# **THE STATE**

**ANALYTICAL STUDY IN THE PRINCIPLES  
OF POLITICAL GEOGRAPHY**

By

**HUSSEIN H. BINDAGJI**

King Abd-El-Aziz University  
Jeddah, Saudi Arabia

**THIRD EDITION**

**1401 — 1981**



# **THE STATE**

**ANALYTICAL STUDY IN THE PRINCIPLES  
OF POLITICAL GEOGRAPHY**

By  
**HUSSEIN H. BINDAGJI**  
King Abd-El-Aziz University  
Jeddah, Saudi Arabia

**THIRD EDITION**  
**1401 — 1981**