

المعهد العربي  
للطبابة

للبلاد العربية والسعودية

بلاطبارق

تأليف

عمر غرامه العمروه

حقوق الطبع محفوظة للمؤلف

الطبعة الأولى عام ١٣٩٩/٩٨ هـ

المعجم العربي

للبلاد العربية السعودية

بلاذبارق

تأليف

عمر غرامه العمروهي

حقوق الطبع محفوظة للمؤلف

الطبعة الأولى عام ١٣٩٩/٩٨ هـ

بِسْمِ اللّٰهِ الرَّحْمٰنِ الرَّحِیْمِ

بسم الله الرحمن الرحيم

الحمد لله القائل في كتابه العزيز ( وَجَعَلْنَاكُمْ شُعُوبًا وَقَبَائِلَ لِتَعَارَفُوا  
إِنَّ أَكْرَمَكُمْ عِنْدَ اللَّهِ أَتْقَاكُمْ ) والصلاة والسلام على نبينا محمد وعلى  
آله وصحبه وسلم . وبعد :

فكثيرا ما ترددت الأقوال وتتردد من سكان المنطقة ومجاوريها عن بلاد  
بارق . القبيلة الأصيلة القحطانية النسب قديمة العهد . حتى صار  
أغلب الناس يقولون انهم من رجال الحَجْرُ ومن بنى شهر خاصة  
ويقولون من عسير الأمر الذي جعل من أبنائها عسيري وشهري  
وبارقي . واقره بعض المتأخرين من أبناء بارق وغيرهم . وحينما صدر  
( كتابي بلاد رجال الحَجْرُ ) كانت الأسئلة تتردد لماذا لم أذكر بارقا في  
كتابي . فكنت أرد الجواب على السائلين بأن بارقا ليست من رجال  
الحجر . ولقد ذكرت بلاد بارق في كتابي آنفا باقتضاب واختصار وكان  
لذلك عدة عوامل . منها ماتقدم . ومنها اختلاطهم مع رجال الحَجْرُ في  
وسط وادي خاط وجبلى أثرب وريدان ، ولكون اعلى الوادي لرجال  
الحَجْرُ وأسفله لبارق ، مثل وادي بقره وشرى . ومنها رغبة الاخوان  
والزملاء من أبناء بلاد بارق الذين طلبوا منى أن أفرد لهم كتابا خاصا  
بهم ، لما لهذه القبيلة الكريمة من تاريخ مجيد . فقد شاركت في  
الفتوحات الاسلامية . ومنهم صاحبة لرسول الله ( ﷺ )

ك ( عروة بن أبي الجعد ويقال أبو الجعد البارقي ) روى عن رسول  
الله ( ﷺ ) عدة أحاديث • أرسله الرسول ( ﷺ ) ليشتري شاه  
واحدة بدينار • فاشترى به شاتين • والحديث مشهور في صحيح  
البخارى وكان ممن حضر فتوح الشام ، وسيره الخليفة الثالث عثمان بن  
عفان رضى الله عنه ، وولاه الكوفة • ( وهو عروة بن عياض بن أبي  
الجعد البارقي ) المذكور في كتاب ابن عبد البر •  
وكذلك الصحابي عرفة بن هزيمة البارقي • وهو أحد الأمراء في  
الفتوح جند رجال الموصل ووليها لعثمان بن عفان رضى الله عنهما •  
وقد ذكره ابن الكلبي في الفتوح فقال : إن عمر ابن الخطاب رضى الله  
عنه كتب الى سعد بن أبي وقاص رضى الله عنه ان سرح على الخيل  
عرفجة بن هزيمة البارقي • والقصة في فتح الموصل •

ومن شعرائهم :

جماعة البارقي : والذي أوردت له بعض الأبيات من قصيدة له

انظرها ص ٤ • في هذا المؤلف •

وسراق بن مرداس بن خالد البارقي الشاعر الذي هجاه جرير لأنه

فضل الفرزدق عليه وهجا بارقا فأفحم سراقا وله ديوان مطبوع بتحقيق

الدكتور حسين نصار •

ومعقر بن حماد بن شحنة بن مازن البارقي •

وسعد بن مسجر البارقي •

ولهذا فقد قمت برحلة في ٢٥ صفر عام ١٣٩٨ هـ بعد أن هياها لي  
بعض أبناء المنطقة الذين يقيمون في الرياض • تحقق صحة مالدي من  
معلومات • وقمت بدراسة شاملة لبلادبارق وأخذت عن امارة بلاد  
بارق ومن شيوخ القبائل أسماء القبائل والقرى والمواضع والأودية  
والجبال واستحصلت منهم مادونته بهذا الكتيب • ولقد رتبته على  
حروف المعجم وبدأته بأقوال المتقدمين • وأوردت مشاهد مما كتبه عن  
بارق الهمداني وياقوت الحموي وغيرهم - الى أن وصلت الى ماكتبه  
علامة الجزيرة العربية : استاذنا الشيخ حمد الجاسر • واخذت  
الانساب عن الهمداني مما أورده في الاكليل ، وابن حزم في جمهرة  
انساب العرب وياقوت في معجم البلدان وحمد الجاسر في سرة غامد  
وزهران •

ولا أقول اننى قد أعطيت الصورة الكاملة لهذه البلاد فقد يوجد  
بعض النقص • الذى أرجو أن استدركه ان شاء الله فى الطباعات  
القادمة • والله من وراء القصد •

حرر فى غرة رجب عام ١٣٩٨ هـ

الرياض

عمر غرامه العمرى  
عمر غرامه العمرى

# القسم الأول



# بَارِقُ

بَارِقُ : بكسر الراء : اسم علم يطلق على عدد من القبائل التهامية التي لاتزال في مواقعها منذو أن استوطنت به وذلك ما بين ١٠٠٠ ق.م - ٥٥٠ م . وكثر الجدل في عصرنا الحاضر في بارق فمن الناس من يقول أن بعض قبائل بارق ترجع في الاصل الى بنى شهر ومنهم من يقول في عسير . وتعددت الأقوال حتى من بعض أفراد قبائل بارق انفسهم . واذا سألت السبب قالوا نسمع ذلك فنقله دون أى مرجع يثبت ذلك . وليكون الباحث والقارئ على بينة من الأمر أوردت كل ماكتبه المتقدمين والمتأخرين عن هذه البلاد التي تكاد ان تتلاشى انسائها نتيجة لاهمال أهلها لذلك .

١ - ورد ذكر بارق في صفة الجزيرة العربية للهمداني<sup>(١)</sup> حيث قال : ثم سراة عنز<sup>(٢)</sup> وسراة الحجر ، نجدها خثعم وغورها بارق . وهذا أول دليل على أن بلاد بارق تقع في غرب بلاد رجال الحجر وانها ليست منهم .

وكذا ورد اسم بارق حينما أوضح المؤلف . منازل بطون الازد الذين

---

(١) تحقيق بن بلهيد ص ٧٠ وتحقيق الاكوع ص ٣٧٤ .

(٢) سراة عسير .



رحلوا واحتلوا الاراضى ، بعد سيل العرم • دليل ذلك كما قال المؤلف  
ايات من قصيدة البارقى ومنها :

حلت الازد بعد مأربها الغور فارض الحجاز فالسروات  
ومضت منهم كتائب صدق منجدات تخوض عرض الفلاة

فأتت ساحة اليمامة بالاظـعـان والخيل والقنا والرماة  
الى قوله :

وسمت منهم ملوك الى الشام على التبنينة (١) المضمرات  
فاحتووها وشيدوا الملك فيها فلهم ملك باحة الشأمات  
تلکم الاكرمون من ولد الازد لغسان سادة السادات

حتى قال فى اخر قصيدته :

نحن أهل الفخار من ولد الازد واهل الضياء والضلمات  
هل ترى اليوم فى بلاد سوانا من ملوك وسادة وولاة

وقال بن مقبل يصف غيثا : (٢)

تأمل خليلي هل ترى ضوء بارق يمان مرته ريح نجد قف ترا  
مرته الصبا بالغور غور تهامة فلما ونت عنه بشعفين امطرا

(١) تاريخ العرب والوصايا : الاعوجية •

(٢) صفة جزيرة العرب ص ٤٠٠ تحقيق الاكوع •

٢ - قال : ابن منظور صاحب لسان العرب <sup>(١)</sup> ( وبارق وبريرق وبريق وبرقان وبراقة • اسماء وبنو اباريق قبيلة وبارق موضع اليه تنسب الصحف البارقية • قال ابو ذؤيب :  
فما ان هما في صحفة بارقية جديد امرت بالقدم وبالصقل  
الى ان قال :

وبارق قبيلة من اليمن منهم معقر بن حمار البارقي الشاعر •  
٣ - وقال ياقوت الحموي في كتابه ( معجم البلدان <sup>(٢)</sup> ) اخذا من  
قول مؤرخ السدوسي : ان بارق جبل نزله سعد بن عدى بن حارثة بن  
عمرو ومزيقياء بن عامر ماء السماء بن حارثة بن امرئ القيس بن ثعلبة  
بن مازن بن الازد • الى أن قال :

وهو ( يعنى بارق ) بتهامة او اليمن ، وقال عبد البر : بارق ماء  
بالسراة من نزله ايام سيل العرم كان بارقيا ، ونزله سعد بن عدى بن  
حارثة وابناء أخيه مالك وشبيب ابناء عمرو بن عدى فسميو بارقا الى  
ان قال : ياقوت ، مستدلا من قول ابو المنذر • فهذا دليل على أن  
بارق موضع بتهامة •

٤ - قال : شرف البركاتى مؤلف الرحلة اليمانية <sup>(٣)</sup> : وسرنا حتى  
وصلنا اعلا قرى وادى بارق فانتشرت الجيوش بالوادى للغنيمة فوجدنا

(١) ج ١١ ص ٣٠٠

(٢) ج ١ ص ٣١٩

(٣) ص ٥٣ . ٥٤ . ٥٥ .

من الحبوب مالا يحصى • الى ان قال واهل تلك القرى هم الذين حاربونا تحت قيادة بن عريعر نائب الادريسي وهم قبائل شتى وذكر منهم • حميضة ال موسى بن على ، ال جبلى • الى أن قال : ووادي بارق (١) المذكور من أعظم الاودية اتساعا ، خصب التربة خيراته كثيرة يزرع فيه السمسم ، الذرة ، الشعير ، الدخن ، النيلة • ثم قال ان قرى وادي بارق تبلغ خمسين قرية كلها مبنية بالحجر المنحوت الجميل وهى ذات ادوار من طبقتين الى ثلاث •

٥ - قال فواد حمزة مؤلف كتابى قلب جزيرة العرب ، بلاد عسير (٢) : أهل بارق : تتألف هذه القبيلة من أربعة أقسام : الحميدة ، ال موسى بن على ، ال اصبع ، ال جبلى • وديارهم تقع على مسافة ١٥ ميلا شمال محائل وطولها ٢٠ ميلا من الشمال الى الجنوب و ٣٠ ميلا من الشرق الى الغرب • ويحيط بهم من القبائل بنوشهر من الشرق والشمال • والریش وال دريب وربيعه التهمة من الجنوب وربيعه المقاطرة من الغرب واكثرهم يسكنون فى القرى المنتشرة فى تلك البقاع •

٦ - وذكر عمر رضا كحالة بلاد بارق فى كتابه معجم قبائل العرب (٣) وقوله نقلا عن كتاب فؤاد حمزة قلب جزيرة العرب •

(١) هو المعروف الان بوادى شرى وسيأتى ذكره فى اشهر الاودية •

(٢) ص ١٣٨ جزيرة العرب •

(٣) ج ١ ص ٥٨

٧ - كما ذكرهم فضيلة الشيخ هاشم بن سعيد النعمى فى كتابه تاريخ عسير حيث قال : (١) : تقع ( اى بارق ) فى الاغوار الغربية من تهامة بنى شهر ويحدها من الشمال بنو شهر وبنو عمرو ومن الغرب ربيعة المقاطرة وربيعه الطحاحين ومن الشرق بنو شهر ومن الجنوب المعربة وال خليف وال دريب وتنطوى على عدة افخاذ من اهمها مايلي :

- |               |             |                    |
|---------------|-------------|--------------------|
| ١ - آل سباعى  | ٢ - آل جبلى | ٣ - آل موسى بن على |
| ٤ - حميضة     | ٥ - آل سالم | ٦ - آل عرام        |
| ٧ - آل حجرى   | ٨ - مهاملة  | ٩ - ال صعبان       |
| ١٠ - آل رايان |             |                    |

ثم ذكر عدد سكان بارق ٥٠٠٠٠ الف . وانهم على مشائخ متفرقين الى ان قال وتنحدر هذه القبيلة من اصل قحطانى من الازد .

٨ - وقال العلامة الشيخ حمد الجاسر فى كتابه سراة غامد وزهران عن بارق الشى الكثير (٢) موضح نسبها واشهر شعرائها كما اوضح مشكورا بالرسم مشجر يوضح صلات النسب (٣) بين قبائل السراة .  
ومنهم بارق .

(١) ص ٥١

(٢) انظر مادة بارق ص ٤١٤ ، ٤١٥ ، ٤١٦ .

(٣) ص ٢٢٧ .

# القسم الثاني

# الأقسام الطبيعية

تنقسم بارق الى قسمين :

١ - المرتفعات      ٢ - السهول

١ - المرتفعات : وتكون عددا من الجبال المترامية<sup>(١)</sup> وعرة المسالك تخلو من السكان والمزارع أغلبها عار من الاشجار ذات ارتفاعات مختلفة من ( ٤٥٠ - ١٨٥٠ متر ) عن سطح البحر<sup>(٢)</sup> .

٢ - السهول : وهي متعددة الاسماء مختلفة الارتفاعات وكلها تسمى تهامة : بكسر اوله : وكلمة سهول . واحدها سهل . هي اعلى طبقة من تهامة وعن سطح البحر ب ٢٠٠ متر وهي اول سهول للسروات في تهامة الطبقة الثانية وهي ما يسمى بالخبوت : واحدها خبت . وارتفاعها عن سطح البحر من ١٠٠ - ١٥٠ متر . والطبقة الثالثة الساحل وهي من ٠ - ١٠٠ متر عن سطح البحر وتكون موازية للطبقة الثانية وهذه الطبقات الثلاث تسمى التهم وهو جمع تهامة : بتشديد التاء . وبلاد بارق من الطبقة الثانية .

(١) متباعدة أنظر الخارطة رقم (١)

(٢) انظر خارطة الجبال والادوية .


# مناخ بَارِق

ينقسم مناخ بارق الى قسمين :

٢ - المنخفضات

١ - المرتفعات

المرتفعات في بارق ذات مناخ معتدل شتاء وصيفا • وهي تشابه المرتفعات الوسطى من السروات ( انظر خارطة الجبال والادوية ) اما المنخفضات في بارق وهي الخبت جمعها : خبوت • فشديدة الحرارة صيفا دافئة شتاء متغيرة الجو خلال فصول السنة وهذا ما جعل من اسمها تهامة •




## الأمطار ومصادر المياه

تسقط امطار موسمية في بعض فصول السنة كفصلي الصيف والخريف بكميات متوسطة ، مصحوبة بالبرد احيانا ، مما يسبب التلف لبعض المزروعات والفواكه .

اما مصادر المياه في بلاد بارق فهي العيون والابار العادية ولكن بارق من أفقر البلدان وأقلها مصادر للمياه وتهمامة بوجه عام قليلة الآبار الجوفية لذلك كل مزروعاتهم على المطر فقط .

واذا شاء الله وجاء المطر فانها تجمعها الاودية الجارفة ويذهب الى البحر . دون الاستفادة منه . وليست المزارع في تهمامة كالسروات على جوانب الاودية فقط . بل في الخبوت : واحدها خبت .





## الأودية في بلاد بَارِق

١ - وادى بَقْرَة : بفتح الباء الموحدة وسكون القاف وينحدر من عقبه ساقين بأصدار وأغوار تَنُومَة وتجتمع فيه أودية وشعاب بلاد بَقْرَة إحدى قبائل بنى شهر تهامة ، ولذلك سمي باسم القبيلة ثم يسيل من شرق بلاد بَارِق ومن الجنوب ليكون حدًا بين بعض قبائل عسير في تهامة وبين بلاد بارق في كثير من الأماكن التي يمر بها وتجتمع فيه جميع اودية (١) بلاد بارق عدى وادى خاطر ورافدة ( جُرِيَّة ) (٢) ويبلغ طوله ( ٨٦ ) كيلاً . ويسيل في وادى حَلَى بن يَعْقُوب .

٢ - وادى آل بِلَال : اسم علم لهذا الوادى الذى ينحدر من جبل رَيْدَان وله رافد هو وادى الرَّهْوَة : بفتح الراء المشددة . ويسيل في وادى حَبَاب ثم الى وادى جِبَال ثم الى بَقْرَة .

٣ - وادى تُعَيْب : بضم التاء المثناة والعين المهملة وكسر المثناة التحتية المشددة بعدها باء : ويسمى تُعَيْب آل سالم وينحدر من بلاد آل سالم ومن جبل الرُّكْبَة ، ويسيل في وادى الهَيْجَة ثم الى بقرة .

٤ - وادى تُعَيْب كسابقه وهو فرع آخر من الوادى السابق يسيل في وادى الحمض ثم الى بقرة بعد افتراقهما في منطقة اسمها الشرف بين جبلى الركبة وقتروى .

(١) انظر خارطة الاودية والجبال

(٢) بضم الجيم وفتح الراء وبالياء المثناة التحتبة مفتوحة مشددة بعدها هاء .

- ٥ - وادى الجُب : بضم الجيم بعدها باء موحدة : وينحدر من جبل المقرء ويسيل فى الهَيْجَة عند جبل الفاتح ثم الى وادى بقرة •
- ٦ - وادى جِبَال : بكسر الجيم • وينحدر من جنوب بلاد بقرة ومن جبال المشباح والبيضاء ويسيل فى وادى بقرة المتقدم بعد ان تجتمع فيه اودية الفرعة وآل بلال وحباب والعيرية •
- ٧ - وادى جُرِّيَّة : بضم اوله وفتح الثانى : وينحدر من وادى العيص ويسيل فى وادى خاط الكبير ، وهذا الوادى هو الحد الفاصل بين بلاد بارق شمالا وبلاد بنى شِهْر تهامة فى الجنوب الغربى •
- ٨ - وادى حَبَّاب : بفتح الحاء المهملة والباء المشددة : وينحدر من جبال أثرب ورِيدان وحبَّاب ويجمع بعد سيل رافده ( ال بلال ) مع وادى الفرعة والعيرية فى وادى جِبَال المتقدم ، ثم الى وادى بقرة •
- ٩ - وادى الحَقْبَة : يفتح اوله وسكون الثانى : وينحدر من جبل هَتَّان ويسيل فى وادى شَرَى •
- ١٠ - وادى الحَمَض : بفتح اوله وسكون الثانى : ويسيل فيه وادى شَرَى وروافده كما يسيل فيه وادى ثُعَيْب الصغير والذى ينحدر من بلاد المهاملة • ويسيل وادى الحَمَض فى بقرة ثم الى حلى •
- ١١ - وادى خَاط الكبير : وينحدر من وادى لحف والغيل وعدد من الاودية الاخرى ويسيل فى وادى يبة الكبير وذلك عند جبل ثربان ويبلغ طوله ( ١٠٠ ) كيل • وله رافد هو وادى جُرِّيَّة المتقدم •

١٢ - وادى الرّدة : بفتح الراء والبدال المشددتين المهملتين : واد  
ينحدر من وادى الرّكس وشهار الاتى ذكرهما • ويسيل فى وادى شرى  
وفى حقيقة هذا الوادى لايعتبر واديا انما يعتبر مجمع لوادى الرّكس  
وشهار ، لقصره •

١٣ - وادى الرّكس : بكسر الراء المشددة وسكون الكاف : وينحدر  
من رافدين صغيرين هما الواديان ويلفضها السكان الواديين ، وينحدر  
ان من جبل أثرب • ويسيل الرّكس فى وادى الرّدة المتقدم ثم الى  
شرى •

١٤ - وادى شرى : بفتح الشين المعجمة وسكون الراء المهملة ثم  
ياء : وينحدر من شعاف واغوار واصدار بلاد العوامر بالسراة من بنى  
شهر • ويسيل مرور ابلاد قبيلة اثرب من تهامة بنى شهر ثم يسيل من  
شمال جبل اثرب الى بلاد بارق حيث يجعل ثلثى بلاد بارق فى جنوبه  
وثلث فى شماله <sup>(١)</sup> ويجمع روافده وهى العرضى فى بلاد بنى شهر تهامة  
والحقة والرّدة فى بارق ثم يسيل فى وادى الحمض ثم الى بقرة ثم الى  
حلى •

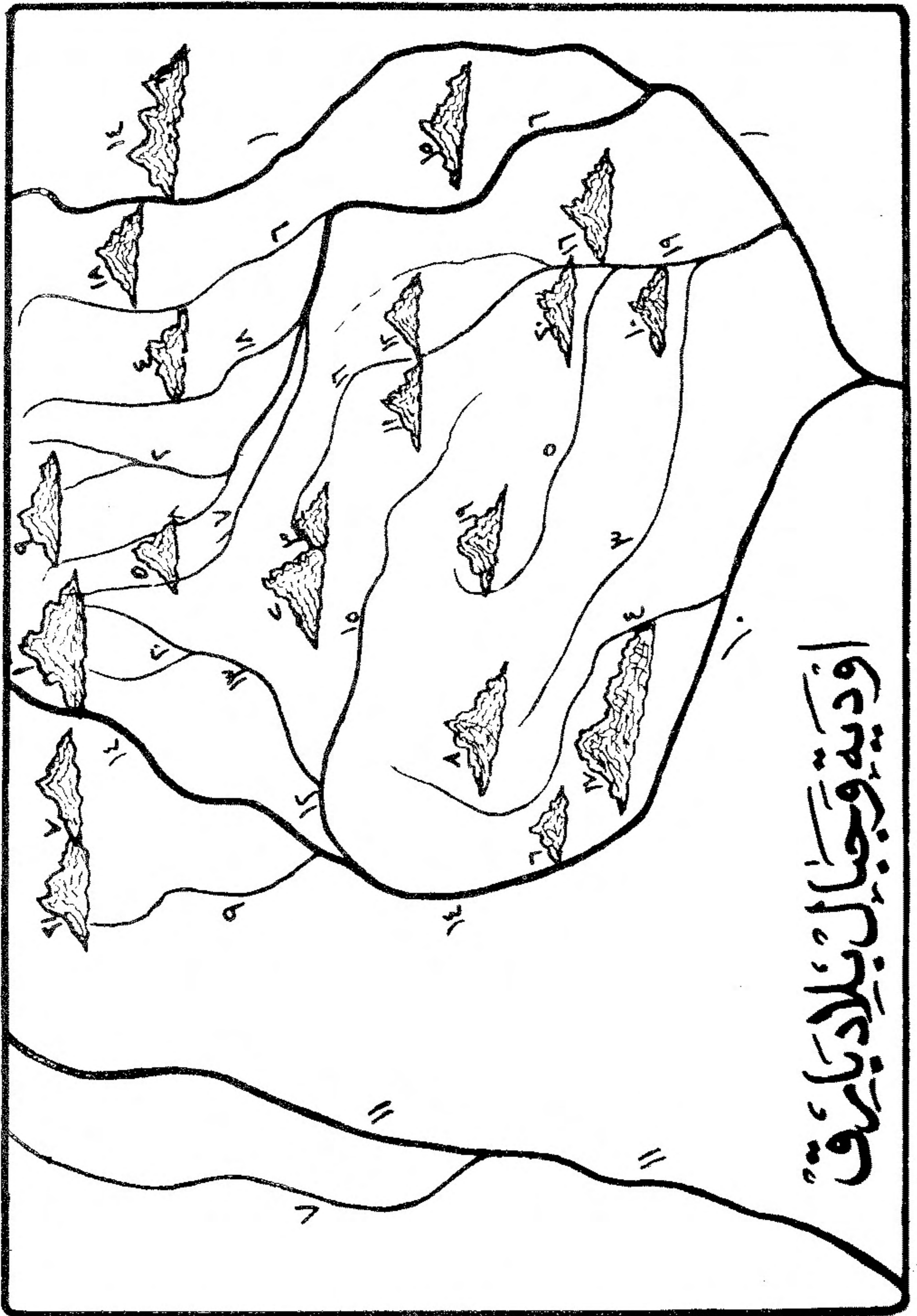
١٥ - وادى شهار : بكسر اوله وينحدر من آل جبلى وآل سالم ومن  
جبال الأضحى وصعبان ( الاحمر ) والمقرأ ويلتقى مع وادى الرّكس  
فى وادى الرّدة ثم الى شرى ثم الى الحمض •

(١) انظر خارطة الاودية والجبال •

- ١٦ - وادى الطَّحَل : بفتح الطاء المشددة والحاء المهملتين وينحدر من بلاد آل جبلى ويجتمع مع وادى الجُبِّ فى وادى الهَيْجَة ثم الى بقرة •
- ١٧ - وادى العَيْرِيَّة : بفتح العين المهملة والمثناه التحتية الساكنة وكسر الراء المهملة : وينحدر من جنوب جبل اثرب ومن غرب جبل حَبَاب ، ويسيل ملتقيا مع وادى حباب والفرعة فى جبال ، ثم الى بقرة •
- ١٨ - وادى الفرَّعة : بفتح الفاء وسكون الراء : وينحدر من الجنوب الشرقى لجبل ريدان • ويسيل فى وادى جبال ملتقيا مع وادى العيرية وحباب ثم الى بقرة •
- ١٩ - وادى الهَيْجَة : بفتح اوله وسكون ثانية : وينحدر من وادى الطحل والجب وكذلك من وادى تعيب آل سالم ويسيل فى بقرة •
- ٢٠ - الواديان : وينطقها السكان ( أم وادين ) وهما رافدان صغيران ينحدران من غرب جبل اثرب ويسيلان فى وادى الرُّكس ثم الى الردة ثم الى شَرَى وكل الاودية المتقدم ذكرها زراعية عدا اودية بقرة وجبال والحمض وهذا بالنسبة لبلاد بارق • اما الاودية الباقية فهى زراعية وجافة عدا وادى شرى وخاط فانها من أخصب الاودية فى تهامة •



# أودية وبيئات بلاد فارس



## الجبال في بلاد بارق

١ - جبل أثرب : بضم الالف وسكون المثناة الفوقية وضم الراء المهملة فباء : وهو من جبال تهامة بنى شهر ويقع على الحد الفاصل ما بين بلاد بنى شهر تهامة وبلاد بارق وهو في شرق بلاد بارق وعلى جانب وادى شرى الذى يسيل فى وادى حلى بن يعقوب وسكانه من بنى شهر « قبيلة اثرب » ويرتفع عن سطح البحر بـ « ١٨٥٠ » مترا ، وبه عدد من العيون والمزارع .

٢ - جبل الأضحى : بسكون الضاد المعجمة ثم حاء بعدها الف مقصوره : جبل يتوسط بلاد بارق ملتم وغير ممتد يقع على جانب وادى شهر ، وتقع بلدة ساحل فى شماله الشرقى بشطره الاسفل يرتفع عن سطح البحر بـ « ١١٠٠ » متر .

٣ - جبل البيضاء : بفتح الباء وسكون المثناة التحتية : جبل ممتد يبلغ امتداده نصف الكيل ، ويقع على جانب وادى الطحل الذى يسيل فى وادى جبال ، يرتفع عن سطح البحر بـ « ٥٨٥ » مترا .

٤ - جبل حباب : بفتح الحاء المهملة والباء الموحدة التحتية المشددة : جبل ممتد يبلغ امتداده كيلا واحدا ، يقع بين وادى حباب جنوبا والعيرية شمالا ويسيلان فى وادى الطحل . يرتفع عن سطح البحر بـ « ٦٠٠ » متر .

٥ - جبل الخُرُص : بضم الخاء المعجمة وسكون الراء المهملة بعدها

صاد : جبل ملتئم يقع في شمال بارق وعلى جانب وادى شرى يرتفع عن سطح البحر بـ « ٥٦٠ » متر .

٦ - جبل الرَّاحَة : بفتح الراء المشددة المهملة وفتح الحاء : ويقع في

شرق بلاد بارق والى الشمال من جبل اثرب ، يفصل وادى شرى الجبلين عن بعضهما وهو ممتد قرابة الكيل والنصف ويرتفع عن سطح البحر بـ « ١٢٥٠ » مترا .

٧ - جبل الرُّكْبَة : بضم الراء المشددة المهملة وسكون الكاف :

ويقع على جانب وادى ثعيب وهو جبل ممتد يبلغ امتداده قرابة الكيل الواحد ويرتفع عن سطح البحر بـ « ٨٥٠ » مترا .

٨ - جبل رَيْدَان : بفتح اوله جبل ملتئم يقع في شمال بلاد بارق

وفي شرق الجبل قبيلة بقرة من بنى شهر تهامة ويجاور جبل اثرب من الجنوب ويرتفع عن سطح البحر بـ « ١٦٠٠ » متر .

٩ - جبل السَّلْمَة : بفتح السين المشددة المهملة وفتح اللام والميم :

ويقع في الجنوب الغربى لبلاد بارق ويرتفع عن سطح البحر بـ « ٦٤٠ » مترا .

١٠ - جبل الشَّعْرَاء : بفتح الشين المشددة المعجمة وسكون العين

المهملة : ويقع الى الجنوب من جبل الاضحى وبأعلى وادى شهر ويرتفع عن سطح البحر بـ « ٥٥٠ » مترا .

١١ - جبل شَقْبَان : بفتح الشين المعجمة وسكون القاف : ويقع على جانب وادى اهيجة والى الجنوب من جبل الشعراء ويرتفع عن سطح البحر بـ « ٥٦٠ » مترا .

١٢ - جبل صَعْبَان : بفتح اوله وسكون الثانى : ويقع على جانب وادى شهر مجاور لجبل الاضحى من الجنوب ويسمى جبل صعبان الجبل الاحمر لأن شكله احمر . ويرتفع عن سطح البحر بـ « ٧٠٠ » مترا .

١٣ - جبل الصَّيْلَابَةِ : بكسر الصاد المهملة المشددة وفتح اللام : وتكون جبلين كبير وصغير اسمها واحد وهما اقصى بلاد بارق من الجنوب الشرقى حيث الحدود الفاصلة بين بلاد بارق وتهامة بنى شهر والمشول من عسير . ويرتفع الجبل الكبير عن سطح البحر بـ « ٧٨٠ » مترا .

١٤ - جبل الفاتح : ويقع جنوب بلاد بارق وفيما بين وادى جبال جنوبا واهيجة شمالا ويرتفع عن سطح البحر بـ « ٧٧٠ » مترا .

١٥ - جبل الفَزْرَةَ : بفتح الفاء وسكون الزاى وفتح الراء : ويقع بين وادى بقرة جنوبا وجبال شمالا وهو جبل ملتصق ويرتفع عن سطح البحر بـ « ٧٧٠ » مترا .

١٦ - جبل قَتْرَوَى : بفتح الاول والثانى وسكون الثالث : جبل ممتد يبلغ امتداده الثلاثة اكيال ويقع ما بين وادى ثعيب الى الشرق منه



ووادى شرى غربه ويقع الجبل غرب بلاد بارق ويرتفع عن سطح البحر بـ « ١١٠٠ » متر .

١٧ - جبل المشبّاح : بكسر اوله وسكون الثانى : جبل ملتّم ويقع فى شرق بارق وما بين وادى بقرة جنوبا وجبال شمالا ويرتفع عن سطح البحر بـ « ٦٥٠ » مترا .

١٨ - جبل المقرّاء : بفتح الميم وسكون القاف : جبل ملتّم يقع غرب وادى شها ويرتفع عن سطح البحر بـ « ٥٤٠ » مترا .

١٩ - جبل المنفّشة : بفتح اوله وسكون الثانى وفتح الثالث والرابع : جبل ملتّم يقع فى شمال جبلى الفاتح والسلمة فى الجنوب الغربى لبلاد بارق ، ويرتفع عن سطح البحر بـ « ٥٠٠ » متر .

٢٠ - جبل هتّان : بكسر اوله وسكون الثانى : جبل ممتد يقع بجوار جبل الراحة شمال اثرب وعلى وادى الحقة الذى يسيل فى وادى شرى ويرتفع عن سطح البحر بـ « ١٠٠٠ » متر .

وجبال بارق بصفة عامة شبه عارية من الاشجار والعيون ليس فيها سوى بعض المراعى البسيطة فقط . خصوصا فى الغرب . أما فى الشرق فيها المراعى اكثر من غيرها . باستثناء جبل اثرب .



# القسم الثالث



# القسم الإداري

القاعدة الادارية : اماره منطقة عسير وترتبط بلاد بارق بها ارتباط ادارى . وبلاد بارق بها قسم واحد هو :


امارة بلاد بارق : وتقع وسط بارق وفي بلدة ساحل الواقعة في اسفل جبل الاضحى من شماله الشرقى . ولقد بحثت مع المسنين في بلاد بارق عن اسم « ساحل » ولماذا تسمى به فلم أجد أى سبب لذلك . وترتفع ساحل عن سطح البحر بـ ١٢٠ متر وتقع على تقاطع خطى الطول ٤١/٩ شرقا والعرض ١٨/٩ شمالا<sup>(١)</sup> . وبها حاليا من الدوائر الحكومية : غير الامارة : محكمة شرعية بها كتابة عدل ومركز للشرطة وهيئة للامر بالمعروف والنهي عن المنكر وادارة للسجون ومستوصف ( أ ) ومدرستان للبنين واخرى للبنات ابتدائية ومدرسة متوسطة بنين وقائم باعمال البريد . كما يقام في ساحل سوق اسبوعى كل يوم خميس وهذا يجعل لها اسم اخر هو ( خميس ساحل ) .

---

١ - انظر خارطة المملكة العربية السعودية مقاس ١ : ٢,٠٠٠,٠٠٠ .

## الناحية العمرانية

يعتمد سكان بلاد بارق على بناء مساكنهم من الحجارة وكذلك المرافق العامة ، ففي القرى القديمة تجد المنازل تكون عدد من الادوار منها الدورين والثلاثة . ولقد ذكر ذلك صاحب الرحلة اليانية حيث قال : ان قرى وادى بارق تبلغ خمسين قرية كلها مبنية من الحجارة لمنحوت الجميل وهي ذات ادوار من طبقتين الى ثلاث<sup>(١)</sup> اما مباني الخرسانة المسلحة الحديثة فبلاد بارق خالية من ذلك . يوجد بعض البيوت الشعبية من الطوب والبولك في بعض قرى بارق . وفي البعض الاخر لاتزال العشش<sup>(٢)</sup> مساكن لبعض السكان : واحدها عشة : بكسر اوله : وذلك في بعض قرى بارق .




١ - الرحلة اليانية ص ٥٥

٢ - تعمل من الحطب والاعشاب . وبعضها من الاعلاف على شكل هرمي .

# الناحية الزراعية

بلاد بارق ذات مساحات زراعية شاسعة تقدر بحوالى ١٥٠٠٠٠٠  
الف دونم ، يقوم السكان بزراعة ثلث هذه المساحة ويعتمدون على  
الامطار فقط ، ومما لا يساعدهم على الاستمرار فى زراعة اراضيهم فاذا  
قلت الامطار توقف العمل ، ومن اهم محاصيلهم ، اذا شاء الله وانزل  
المطر . الحبوب : كالذرة بانواعها والسّمسم وبعض الفواكه والخضروات  
وهى قلة ، حيث تزرع على ضفاف وادىي خايط وشرى شمال بارق •  
ولعدم وجود أى فرع للزراعة فى بارق فلم نجد أى بيانات احصائية  
للثروة الحيوانية والمنتجات الزراعية •




# المواصلات

## ١ - الطرق البرية :

قامت وزارة المواصلات بشق طريق معبد يربط بلاد بارق بمدينتي محائل جنوبا والمجاردة شمالا وهذا الطريق يأتي من الخط الساحلي الذي يبدأ من جيزان حتى الدرب ويفرق على بعد ٢٥ كيلا شمال الشقيق الى الشرق ثم يمر خميس البحر في بلاد عسير تهامة الى محائل شمال خميس البحر ثم الى بارق ثم الى المجاردة .

٢ - الجوية : لا يوجد في تهامة الشام<sup>(١)</sup> أى مطار جوى بل يذهبون الى جيزان أو أبها لأنها أقرب المطارات لبارق .



---

١ - تسمى تهامة بارق وبنى شهر وبنى عمرو وبالقرن وشميران وخنعم وغامد وزهران ( الشام ) انظر خارطة طرق المملكة العربية السعودية مقاس ١: ٣,٠٠٠,٠٠٠

# الناحية الصحية

لاتزال بلاد بارق تنتظر نصيبها من المستشفيات والمستوصفات الصحية ، ضمن اجزاء المملكة التي تم لها ذلك •  
وهذا بيان بالموجود من الناحية الصحية ببلاد بارق :

( أ ) المستوصفات :

في بلدة ساحل

١ - مستوصف ( أ )


( ب ) المراكز الصحية :

في قرية خوش

١ - مركز خوش بارق

في قرية القريحاء

٢ - مركز خوش القريحاء



# الناحية التعليمية

١ - تعليم البنين :

تناول بلاد بارق قسطها من التعليم كغيرها من بلدان ومناطق المملكة الاخرى ، فقد اسست وزارة المعارف عدد من المدارس في بعض نواحي بارق وفيما يلي بيانات اجمالية بمجموع المدارس والطلاب والفصول . ثم يلي ذلك بيانات تفصيلية للمراحل الموجودة وذلك لعام ١٣٩٨ هـ والتابعة لمنطقة ابها التعليمية :

١ - البيانات الاجمالية :

المرحلة	عدد المدارس	عدد الفصول	عدد الطلاب	المنطقة
الابتدائية	٧	٣٧	٦٠٣	ابها
المتوسطة	١	٤	٥٧	ابها



٢ - البيانات التفصيلية للمرحلة الابتدائية :

منطقة التعليم	عدد الطلبة	عدد الفصول	البلدة	المدرسة
ابها	٦٢	٦	الميفا	ابى بن كعب
ابها	١٤٠	٧	ساحل	جعفر بن ابى طالب
ابها	٨٣	٦	الخوش	الرحاب
ابها	١٢٧	٦	المنيظر	النصر
ابها	١٣٤	٧	القريحاء	القريحاء
ابها	٥٧	٥	جمعة اثرب	الامين (١)
ابها	جديدة (٢)		صعبان	الردة
طالب	٦٠٣	٣٧		٧



(١) المدرسة فى قبيلة اثرب ويدرس بها طلبة من بارق .

(٢) اسست فى الوقت الذى تم فيه تأليف الكتاب فى ٢٥/٤/١٣٩٨ هـ

٣ - المرحلة المتوسطة


متوسطة بارق	ساحل	٤	٥٧	ابها
-------------	------	---	----	------

ب - تعليم البنات :


اسست الرئاسة العامة لتعليم البنات اول مدرسة لها في بلدة ساحل

وهذا بيان بفصولها وطالباتها :

المدرسة	البلدة	عدد الفصول	عدد الطالبات	مندوبية
اناث بارق	ساحل	٥	٧٨	محائل



# القسم الرابع



# بَارِق

بَارِق : كناية ، لسعد بن عدي ، وقد سمي بهذا الاسم لأنه كان غليظ الجسم براق العينين سريع الحركة قوى البأس • وعادة كان العرب ولايزالون يسمون أشهر الرجال • بصفاتهم العظما • ومثله أخيه ( المع ) • والأصل في بارق هو • سعد بن عدي بن حارثة بن عمرو ( مزيقياء ) بن عامر ( ماء السماء ) بن حارثة بن امرئ القيس بن ثعلبة بن مازن بن الازد بن الغوث بن كهلان بن يشجب بن يعرب بن قحطان بن هود ( عليه السلام ) وقد سميت البلاد باسمه ( اى بكنايته ) وهو جد بارق • وتقع بلاد بارق في تهامة ما بين خطوط الطول ٤١/٧ ، ٤٢/١٦ شرقا • وخطوط العرض ١٨/٦ ، ١٩/٢ شمالا • يحدها من الشرق قبائل نعص ، بقرة ، أثرب • من تهامة بنى شهر • ومن الغرب مشرف والقوز والحبيل فالبحر الاحمر • ومن الشمال قبيلتى مملح والمجاردة • وبنى عمرو وتهامة • ومن الجنوب الغربى وادى حلى ابن يعقوب ومن الجنوب الشرقى وادى بقرة فالمشول من عسير •





# أقسام بلاد بَارِق

تنقسم بلاد بَارِق الى قسمين اساسيين :

١ - آل أَعْلَى .

٢ - آل حُمَيْضَة .

أولاً : آل أَعْلَى :

بفتح الالف والعين المهملة : اسم علم : وينقسمون الى ثلاثة

اقسام :

أ ( قبيلة آل جبلى :

بفتح الجيم المعجمة والباء الموحدة : وهى قسمين :

١ - آل صعبان : بفتح الصاد المهملة وسكون العين المهملة : وهم

احدى وعشرون قرية تنتشر قراهم على اودية ثَعَيْب والجُب وشِهَار  
والطَّحَل والهَيْجَة . وتسيل هذه الاودية فى وادى بقره وهو آخر مجمعا لها  
وقرية صعبان قاعد هذا القسم .

٢ - الميفا : بكسر الميم : وهم اثنتان وعشرون قرية تنتشر قراهم


على اودية جِبَال والجُب والطَّحَل والهَيْجَة . وتسيل فى وادى بَقْرَة ثم الى  
حلى ، والميفاء وقراها هذه تقع بالنسبة لبلاد بَارِق فى الجنوب ( انظر  
الخارطة ) . وقاعدة الميفا قرية الجُب : بضم اوله .

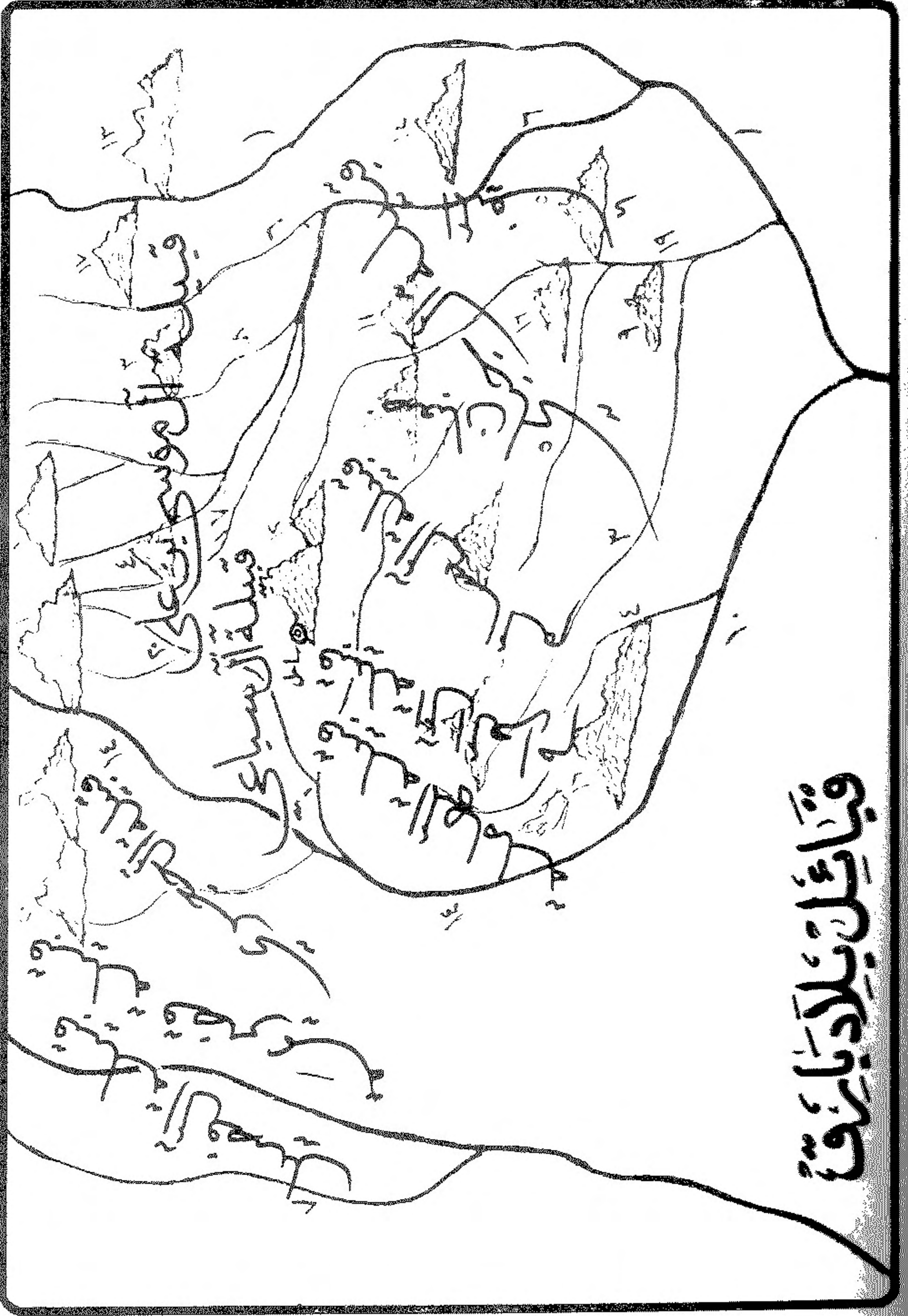
ب ( قبيلة آل سباعي :

بضم السين المهملة : ولها سبع وعشرين بلدة وقرية تنتشر على اودية  
الركس والردة وشهار والتي تسيل الى شرى ثم الى حلى وقاعدة هذه  
القبيلة بلدة سَاحِل • وبها الدوائر الحكومية •

ج ( قبيلة آل موسى بن علي :

ولها ثلاث وثلاثون قرية تنتشر قراهم على اودية • آل بلال ،  
وَحَبَّابَ ، والرَّهْوَةَ ، والْفَرْعَةَ ، وِجِبَالَ والتي تسيل الى وادي بقرة ثم الى  
حلى بن يعقوب وقاعدة هذه القبيلة قرية القُرَيْمِجَاء • وتقع قبيلة آل  
موسى بن علي في الجنوب الشرقي لبلاد بارق حيث تحاد قبيلة نُعْص  
وَبَقْرَةَ من بلاد بنى شَهْر • وعموم قبائل آل أعلى تقع بصفة عامة لبلاد  
بارق في الجنوب ( انظر خارطة القبائل ) •





فِي بَيْتِ لَيْلَى بِأَرْضِ قَنْصَةَ



ثانيا : آل حُمَيْضَة :

بضم الحاء المهملة وفتح الميم وسكون المثناة التحتية وفتح الضاد  
المعجمة ثم تاء مربوطة : وينقسمون الى اربعة أقسام :  
أ ( قبيلة آل حَجْرَى :

بفتح الحاء المهملة وسكون الجيم المعجمة ثم راء وياء : ولها ثمان  
وعشرون قرية تنتشر قراهم على أودية الحَقْبَة والرَّدَة وشَرَى وتسيل في  
وادي الحَمْض وتقع هذه القبيلة في شرق بارق حيث يحدها من الشرق  
قبيلة أثْرَب وجبل أثْرَب من بنى شَهْرتهامة قاعدة هذه القبيلة قرية  
هَتَان .

ب ( قبيلة آل سَالِم :

ولها احدى وعشرون قرية تنتشر على أودية شِهَار وثَعِيبَ والى وادي  
شَرَى وتقع في الجنوب الغربى بالنسبة لبلاد بارق ومعظمها إلى  
الغرب . قاعدة هذه القبيلة قرية آل مُصَبِّح .

ج ( قبيلة آل عَرَام :

بفتح العين المهملة : ولها ست وعشرون قرية تنتشر قراها على جوانب  
وادي شَرَى الكبير وتقع هذه القبيلة وسط بلاد بارق قاعدتها قرية  
الغَيَّور .

د ( قبيلة آل فصَّيلُ :

بفتح اوله وكسر الثانى : وتنقسم الى قسمين :

١ - آل فصَّيلُ

٢ - قُضْرَيْمَة

١ - آل فصَّيلُ : بفتح الفاء وكسر الصاد المهملة : وهم ثمان وثلاثون

قرية تنتشر على جوانب وادى خاط الكبير وتقع فى الشمال الشرقى لبلاد  
بارق يحدهم من الشرق بنى عمرو تهامة ومملح من بنى شهر تهامة  
وقاعدتهم قرية الشَّقْرَة •

٢ - قُضْرَيْمَة : بضم القاف وسكون الضاد المعجمة وفتح الراء :

وهم ثلاث وعشرون قرية تنتشر على جوانب وادى خاط الكبير وعلى  
جانب وادى جُرَيْمَة من الجنوب • وقاعدتهم قرية المِخَاضَة •


هـ ( قبيلة المَهَامِلَة :

بفتح الميم الاولى وكسر الثانية : ولها ثمان عشرة قرية تنتشر قراها  
على جوانب وادى ثَعْيَب وشرى والردة • وتقع وسط بلاد بارق ( انظر  
خريطة القبائل ) ولها قاعدة هى قرية العَجَمَة • ويقال لقبيلة المهاملة  
( مَهَامِلَة حُمَيْضَة ) •

# القرى والمواعين

## الألف

- أَبَا الرَّحْمِ : بفتح الراء المهملة المشددة والخاء بعدها ميم : قرية لآل  
صعبان من آل جبلى وتقع على وادى الطحلل .
- أَبْنُ سَعِيدَانَ : اسم علم لقرية من آل صعبان ايضا من آل جبلى  
وتقع على وادى الجُب .
- أَثْرَبُ : جبل ( انظر مادة الجبال فيما تقدم ) .
- أَثَلَةٌ : بفتح الالف وسكون المثلثة وفتح اللام بعدها ها : قرية لآل  
فصيل وتقع على جانب وادى خاط الكبير من شماله .
- الأَضْحَى : جبل ( انظر مادة الجبال ) .
- الأَغْوَارُ : بسكون الغين المعجمة : قرية لآل سباعى وتقع باسفل  
جبل اثرب من غربه ومنها تنحدر سيول الواديين .



## الباء

بَادِيُ : بكسر الدال المهملة : قرية للميفاء من الجبلى

البَاشَة : بفتح الشين المعجمة : قرية لآل موسى بن على وتقع بين

وادي حباب والفرعة •

بَتَّالُ : بفتح اوله وثانيه ثم تشديده : قرية لآل موسى بن على وتقع

بجانب وادي الفرعة من شماله والى الجنوب من القريحاء •

البَرَّاقُ : بفتح الباء والراء المشددة : قرية للميفاء من آل جبلى

البَرِّقَاءُ : بفتح اوله وسكون الثانى : قرية لآل صعبان من آل جبلى

وتقع على وادي شرى •

البَشَامَة : بالفتح : قرية لآل موسى بن على وتقع مابين وادى

العيرية وحباب •

بَقْرَة : وادى ( انظر مادة الاودية فيما تقدم ) •

آلِ بِلَالٍ : وادى ( انظر مادة الاودية فيما تقدم ) •

البَيْدَاءُ : بفتح اوله : قرية لآل عرام تقع شمال وادى شرى •

البَيْدَاءُ : بفتح اوله : قرية لآل عرام تقع شمال وادى شرى •

البَيْضَاءُ : بفتح الباء الموحدة التحية وسكون المثناة التحتية : قرية

لآل حجرى وتقع شمال وادى شرى •

البَيْضَاءُ : جبل ( انظر مادة الجبال ) •

## التاء

- تَرْيَبَةٌ : بفتح أوله وسكون الراء وفتح ما بعدها : قرية لآل فصيل  
وتقع بجانب وادى خاط من شماله .  
تَرْيَبَةٌ : كسابقتها : قرية لقضيمة وتقع بجانب وادى خاط من شماله  
وهى باعلى القبيلة .


## الشاء

- ثَعْيَبٌ : بفتح المثلثة والعين المهملة وكسر المثناة التحتية بعدها باء :  
وهى قرية لآل صعبان من آل جبلى وتقع بوادى ثعيب .  
ثَعْيَبٌ : وادى ( انظر مادة الاودية ) .  
ثَرَيَّبَانٌ : بكسر اوله وفتح الراء وسكون المثناة التحتية : قرية لآل  
سباعى وتقع جنوب شرق وادى شرى .  
الثَّمَالَةُ : بكسر اوله وتشديده : قرية لآل سباعى وتقع فى الجنوب  
الشرقى لوادى الركنس .



## الجيم

- جِبَال : بكسر اوله وادى ( انظر مادة الاودية فيما تقدم )
- الجُب : بضم اوله : وادى ( انظر مادة الاودية فيما تقدم )
- الجُب : بضم المعجمة بعدها موحدة تحتية : قرية تكون قاعدة للميفاء من آل جبلى وتقع بوادى الجب المسمى بها ، وبها شيخ القبيلة / محمد بن على السلومى البارقى
- جَرِيَّة : بكسر اوله او بضمه ( انظر مادة الاودية )
- الجَفَلَة : بفتح اوله وسكون الفاء : قرية من آل سباعى وتقع على وادى الركن من جنوبه الشرقى
- الجَمَاء : بالفتح : قرية لآل موسى بن على وتقع على جانب وادى آل بلال من شماله
- آل جِيْفَان : بكسر اوله : قرية لآل موسى بن على وتقع باعلى وادى آل بلال



## الحاء

- الحَبَاب : بالفتح : قرية للميفاء من آل جبلى تقع بوادى جبال
- حَبَاب : وادى انظر الاودية
- حَبَاب : جبل : انظر الجبال
- الحَبَاطَة : بفتح الاسم : قرية لآل موسى بن على تقع بجانب وادى آل بلال من شماله • ويقال لها ( حَبَاطَة ريان )
- الحَبَاطَة : كسابتها : قرية لآل موسى بن على تقع فى الجنوب الشرقى من وادى بلال •
- الحبياء والسود : بفتح اوله وسكون الثانى وفتح السين المهملة وتشديدها وفتح الواو : قرية واحدة تنقسم فى اسمها وتقع فى ملتقى وادى الفرعة وحباب وهى لآل موسى بن على •
- الحبيل : بفتح اوله وكسر الثانى : قرية لآل عرام تقع على جانب وادى شرى من شماله • وكثيرا مايرد اسماء كهذا ( الحبيل ) فى كافة القبائل ومعناه ان هذا الموضع كان مقر الوضع منتجاتهم الزراعية ثم تركم فى صفة البناء وتحبل اى تربط بالحبال •
- الحَجَانِي : بفتح اوله وكسر النون : قرية لمهاملة ( حَمِيضَة ) تقع فى الشمال الغربى من وادى ثعيب •

المَدَاب : بكسر اوله : قرية لمهاملة ( حَمِيضَة ) تقع في شرق  
وادي ثعيب •

حَدَبُ الأَشْرَاف : بفتح اوله وثانيه : قرية لآل سالم تقع في شرق  
وادي شهار •

المَدَبَة : بالفتح : قرية لآل صعبان من آل جبلى تقع بوادي الطحل  
من الشمال الغربى •

المَدَب : بالفتح : ويقال المداب وهو جمع حدب : قرية لآل  
حجرى تقع شمال غرب وادي الحقبه •

حَدَب شَيْبَان : كسابقه : قرية لآل حجرى وتقع فيما بين وادي شرى  
والحقبه •

المَدَبَة : بالفتح : قرية لآل سباعى تقع جنوب غربى جبل  
الاضحى •

المَدَب : كسابقه : ويقال حدب القفيل : قرية من آل سالم تقع  
شمال وادي الركنس •

حَدَق : بفتح اوله وثانيه بعدها قاف : قرية لآل موسى بن على تقع  
شرق وادي آل بلال وغرب جبل ريدان •

المَدَف : بالفتح : قرية لآل موسى بن على تقع في الشمال الشرقى  
لقرية القريحاء •



المُحْرَقَةُ : بضم اوله وسكون الراء وبعض السكان بفتح الراء ثم قاف  
مفتوحة قرية للميفاء من آل جبلى تقع بوادى الطحلل •  
المُحْشَا : بفتح اوله : اسم علم لقرية لآل موسى بن على تقع بين  
وادى حباب وآل بلال •

المُحْشَاة : بالفتح : قرية لآل فصيل وتقع هذه القرية فى اعلى قرى  
القبيلة من الشرق وعلى جانب وادى خاط من شماله •  
حَقَّة : بفتح اوله وثانيه مع التشديد بعده هاء : قرية لآل فصيل فى  
غرب القبيلة وعلى جانب وادى خاط من جنوبه •

المُحْصَمَّة : بالفتح : قرية لمهاملة ( حميضة ) تقع فى الشمال الغربى  
من وادى ثعيب •

المُحْصَمَّة : بفتح اوله وسكون الصاد : قرية لآل حجرى تقع فى  
جنوب شرق وادى الحقبه •

المُحْصَنَيْنِ : واحدها حصن : بضم اوله وسكون الثانى وفتح النون  
الاولى : قرية لآل موسى بن على تقع بجانب وادى آل بلال من  
شماله •

المُحْصَنَيْنِ : كسابقتهما : قرية لآل صعبا من آل جبلى تقع بوادى  
شهار •

المُحْصَن : بالفتح : قرية لآل صعبان من آل جبلى تقع بوادى  
شهار •

الحَضَن : كسابقه : قرية لآل فصيل تقع في شرق القبيلة وعلى

• جانب وادي خاط

الحَفَنَة : بفتح اوله وسكون الفاء : قرية من آل سالم تقع شمال

• وادي الركن

حَقْوَالِ بْنِ جَوْدَة : بفتح اوله وسكون القاف : قرية لآل سالم تقع

• شمال وادي الركن

حَقْوَالِ الْحَدِيد : كسابقتها : قرية لآل فصيل تقع في شرق القبيلة

• وعلى وادي خاط من شماله

حَقْوَالِ السَّلَم : كسابقتها : وفتح السين المشددة : قرية لآل حجري

• يقع باعلى وادي الحقة

• حَقْوَالِ الْعَيْد : كسابقتها : قرية لآل سالم وتقع شمال وادي الركن

• حَقْوَالِ الْعَيْد : كسابقتها : قرية لآل سالم وتقع شمال وادي الركن

حَقْوَالِ قَتْرَوِي : كسابقتها : قرية لآل عرام تقع على جانب وادي

• شري وفي الشمال الشرقي لجبل فتروي

حَقْوَالِ مَلَح : كسابقتها : قرية لآل عرام تقع بجانب وادي شري

• من جنوبه

حَقْوَالِ مَنَاع : كسابقتها : قرية لآل سالم وتقع شرق وادي

• شهر

الحَمَاطَة : بالفتح : اسم علم لقرية لآل سباعي تقع شري وادي

• الركن

الْحَمْرَاءُ : اسم علم : لقرية لآل عرام تقع بجانب وادي شري من  
شماله •

الْحَمْضُ : وادي : انظر الاودية •

الْحَوْزَاتُ : بفتح اوله وسكون الواو : قرية تقع شمال وادي حباب  
يقال لها الرهوة والحوازات انظر حرف الراء •

### الخاء

الْخَادَةَ : بفتح الدال المهملة : قرية لآل حجرى وتقع الى الغرب من  
قرية هتان القاعدة وشمال وادي شري •

الْخَادَةَ : كسابقتها : قرية لآل موسى بن على وتقع بين وادى ال بلال  
وحباب •

الْخَادَةَ : كسابقتها : قرية لمهاملة ( حميضة ) وتقع شرق وادي  
ثعيب •

خَاطٌ : وادٍ كبير ( انظر الاودية فيما تقدم ) •

الْخَالِصُ : بكسر اللام : قرية للمهملة وتقع غرب وادي ثعيب •  
الْخُبْيَانُ : بضم الخاء المعجمة وسكون الموحدة : قرية لآل سالم وتقع

شرق وادي شهر •

الْخَرْبَاءُ : بفتح اوله وسكون الراء : قرية للمهملة وتقع على وادي  
ثعيب من الغرب •

الخَرْبَاءُ : كسابقتها : قرية لآل عرام وتقع على وادى شرى من

• جنوبه الشرقى

الخَرْبَاءُ : كسابقتها : قرية لآل حجرى تقع فى الجنوب الشرقى

• لوادى الفقيه

الخَرْبَاءُ : كسابقتها : قرية لآل سباعى تقع جنوب قرية ثريبان

• جنوب وادى شرى

الخَرْبَاءُ : كسابقتها : قرية لقضريمة تقع على جانب وادى خاط من

• جنوبه

• الخُرُصُ : جبل انظره فى مادة الجبال

الخَرِيقَيْنُ : بفتح اوله وكسر الراء وسكون المشاة التحتية الاولى وفتح

القاف بعدها مشاة تحتية ونون : قرية لآل عرام تقع فى الجنوب الشرقى

• لوادى شرى

الخَشْنَاءُ : بفتح اوله وسكون الثانى : قرية لآل موسى بن على تقع

• بجانب وادى آل بلال

الخَطِيمُ : بفتح الاول وكسر الثانى : قرية لآل سباعى تقع شرق

• وادى شهر جنوب جبل الاضحى

الخَضْرَاءُ : بفتح اوله وسكون الثانى : قرية لآل صعبان من آل

• جبلى تقع بوادى ثعيب من غربه

الخِصَّةُ : بكسر الخاء وكسر الصاد المهملة بعدها • مشاة تحتية

• مشددة : قرية لآل عرام تقع فى الجنوب الشرقى لوادى شرى

الخَوْشُ : بفتح اوله وسكون الواو بعدها شين معجمة : قرية كبيرة  
لمهاملة ( حميضة ) وتقع الى الغرب من وادى شرى ويقال لها خوش  
بارق .

الخَيْالُ : اسم علم لقرية من قرى آل فصيل وتقع شرق القبيلة  
وعلى جانب وادى خاط من شماله .

### الـدال

الدَّبَّعَة : بفتح الدال المشددة وسكون الباء الموحدة او فتحها  
ويلفظها السكان بالسكون اكثر من الفتح : ويجعلون قبل الاسم حرفي  
( أم ) كما ينطق سكان تهامة لتصبح ( أم دَبَّعَة ) : وهي قرية لآل  
فصيل وتقع باسفل قرى القبيلة من الغرب وعلى جانب وادى خاط من  
جنوبه .

الدِّسُّ : بكسر اوله : قرية لآل فصيل وتقع الى الغرب ايضا من  
قرية الدبعة ، وعلى جنوب وادى خاط .

دَلْهَمٌ : بفتح اوله وسكون الثانى : قرية لآل سباعى وتقع جنوب  
شرقى وادى شرى قرب جبل الراحة .

الدَّوْلَجُ : بفتح الدال المشددة وسكون الواو : قرية لآل فصيل وتقع  
باعلى قرى القبيلة من الشرق وبجانب وادى خاط من شماله .

## الراء

الرَّابِعُ : بالفتح : قرية لقضيمة وتقع بجانب وادي جرية من

جنوبه •

الرَّاحَةُ : بالفتح : قرية لقضيمة وتقع بجانب وادي خاط وجرية •

الرَّاحَةُ : كسابقه : جبل ( انظر مادة الجبال ) •

الرَّجَعُ : بالفتح وتشديد الراء : قرية لآل موسى بن علي وتقع شمال

وادي لآل بلال •

الرَّجَعُ : كسابقه : قرية لآل عرام وتقع شمال الوادي شري •

رَحْبَةٌ : بفتح اوله وسكون المهملة وفتح الموحدة التحتية : قرية لآل

فصيل وتقع بجانب وادي خاط من جنوبه •

الرَّدْمُ : بفتح المهملة وسكون الثانية : قرية لقضيمة وتقع بجانب

وادي خاط من شماله •

الرَّدَّةُ : بفتح المهملتين وتشديد الثانية : قرية لصعبان من آل جبلي

وتقع بوادي ثعيب •

الرَّدَّةُ : كسابقه : وادي ( انظر الاودية فيما تقدم ) •

الرَّصُ : بفتح اوله مشددا : قرية لمهاملة ( حميضة ) وتقع فيما بين

قريتي الخرباء والمخصمة بجانب وادي ثعيب من غربه •

الرَّص : كسابقتها : قرية لآل موسى بن علي وتقع على جنوب وادي  
الفرعة •

الرَّكْس : وادي ( انظر الاودية ) •

الرَّمَادَة : بالفتح : قرية للميفاء من آل جبلي وتقع على جانب وادي  
جبال قرب جبل الفاتح •

الرَّهْوَة والحَوْزَات : قرية لآل موسى بن علي وتقع عند ملتقى وادي  
الفرعة وال بلال •

رَيْدَان : جبل كبير ( انظره في الجبال ) •


## الزاي

الرَّيْبِيَّة : بفتح الزاي المشددة وكسر الموحدة التحتية بعدها مثناة  
تحتية فباء موحدة مفتوحة : قرية لآل سباعي وتقع على جانب وادي  
شرى من جنوبه والى الجنوب شرق قرية ثريان •

## السين

سَاحِل : بكسر الحاء المهملة : بلدة كبيرة هي مركز بلاد بارق  
( انظرها ص ٣٤ ) وبها الشيخ العام : عبدالله بن حسن زعبان •  
السَّادَة : بفتح المهملتين وتشديد الاولى : قرية لآل سالم وتقع باعلى  
وادي ثعيب •

- آل سَالِم : اسم علم لقرية للمهملة ( انظر حرف الكاف )
- السَّبِيل : اسم علم لقرية لآل فصيل وتقع جنوب وادي خاط
- السِّدَّة : بفتح المهملتين وتشديد الاولى وتلفظ بكسرهما : قرية لآل سباعي وتقع شمال الواديين وشرق الركن
- السَّرَّ : بكسر اوله وتشديد : قرية لآل سباعي تقع جنوب وادي الركن
- السِّعَى : بكسر اوله وتشديده وكسر المهملة : قرية لقضيمة تقع بجانب بوادي جرية
- السَّلَم : بفتح اوله وتشديده وفتح الثاني : قرية للمهاملة تقع باعلى وادي ثعيب
- السَّلَمَة : جبل ( انظر في الجبال )
- السَّوَد : بفتح اوله وتشديده ( انظرها في حرف الحاء )
- السَّوْدَاء : بفتح اوله مشددا وسكون الواو : قرية للميفاء من آل جبلي تقع بوادي جبال
- السَّوْدَاء : كسابقتها : قرية لقضيمة وتقع على جانب وادي خاط وهي اقصى قرى القبيلة من الغرب





## الشين

الشَّارِقَة : بفتح الشين المشدودة وكسر الراء : قرية لآل فصيل تقع على جانب وادي خاط من شماله وهي اقصى قرى القبيلة من الشمال الغربى .

الشَّاطِي : اسم علم لقرية لآل سباعى وتقع على جانب وادي الركب من الشمال .

الشَّامِيَّة : بكسر الميم وتشديد المثناه التحتية مفتوحة : قرية لآل سباعى وتقع على جنب وادي الرده من شرقه .

الشَّائَة : بفتح النون : قرية لآل حجرى تقع شمال وادي الحقبه .  
الشَّجَاء : بفتح الشين المشددة : قرية لآل موسى بن على تقع على وادي آل بلال .

الشَّرَادِيَّة : بفتح الشين المشددة وكسر الدال المهملة : قرية لآل حجرى تقع شمال وادي شرى .

الشرف : بفتح الشين المشددة وفتح الراء : قرية للميفاء من آل جبلى وتقع بوادي جبال من أسفله .

شَرَى : بفتح الشين وسكون الراء بعدها يا : قرية لمهاملة حميضة وتقع شرق وادي ثعيب .

• شَرْمَى : وادى انظر الاودية •

الشَّيْبُ : بكسر الشين المشددة وسكون العين المهملة : قرية للميفاء

• من آل جبلى تقع بوادى جبال •

الشَّيْبُ : كسابقتها : قرية لآل سباعى تقع بأسفل جبل الاضحى

• من جنوبه •

شَيْبَ الحَذَفُ : بكسر اوله وسكون العين وفتح الحاء والذال : قرية

لآل موسى بن على وتقع غرب وادى الفرعة •

• شَيْبُ سَاقِيَه : قرية لقضريمة وتقع بجانب وادى خاط من شماله •

• شَيْبُ سَيَّال : قرية لقضريمة تقع بجانب خاط من جنوبه •

• شَيْبُ الشَّقَب : قرية لقضريمة تقع بجانب وادى خاط من جنوبه •

شَيْبُ آل عَائِض : قرية لآل فصيل تقع على جانب خاط من

• شماله •

شَيْبُ عَلَوَان : قرية للميفاء من آل جبلى تقع بوادى الطحل من

• أسفله •

• شَيْبُ العَيْنَيْن : قرية للميفاء من آل جبلى وتقع بوادى الحب •

الشَّيْبَةُ : بكسر الشين المشددة وسكون العين وفتح الباء : قرية لآل

فصيل تقع على جانب وادى خاط من جنوبه •

شَعْيَه : بفتح اوله وثانيه والياء المشددة : قرية لآل فصيل تقع الى

• الجنوب من وادى خاط •

• الشَّمْرَاء : جبل انظره فى الجبال •

الشَّفْرَه : بفتح الشين وسكون القاف وفتح الراء : قاعدة آل  
الفصيل وتقع على جانب وادي خاط من شماله بها شيخ القبيلة / صغير  
بن مطافر البارقي •

شَقْبَان : بفتح اوله وسكون الثانى : قرية للميفاء من آل جبلى تقع  
بوادى الجب •

آل شَقْفِي : بالفتح : قرية لآل عرام وتقع جنوب وادى شرى •  
شَقِيص : بفتح اوله : قرية لآل موسى بن على تقع باسفل وادى آل  
بلال من غربه •

### الصاد

الصَّاب : بفتح اوله وتشديده : قرية لمهاملة ( حميضة ) وتقع في  
الجنوب الشرقى من وادى ثعيب •

صَالِح : اسم علم لقرية لمهاملة ( حميضة ) وتقع في الجنوب الغربى  
من وادى ثعيب ويتبعها قرى صغيرة متجاورة •

صَعْبَان : بفتح اوله وسكون العين المهملة : قرية لآل فصيل تقع  
الى الجنوب من وادى خاط الكبير •

صَعْبَان : كسابقتها : قرية وقاعدة لآل صعبان احد اقسام قبيلة آل  
جبلى حيث بها شيخهم : محمد بن غشام البارقي • وبها مدرسة  
ابتدائية هي مدرسة الردة •

الصَّفَا : بفتح اوله وتشديده : قرية لآل سباعى تقع شرق وادى

• الردة

الصَّفِيَّة : اسم علم لقرية من آل عرام تقع شرق وادى شرى •

الصَّلَال : بفتح اوله وثانيه وتشديدهما : قرية لآل حجرى تقع

جنوب غرب وادى الحقة •

الصَّلَال : كسابقتها : ويقال خبت الصلال : موضع ومورد يقع فى

الجنوب الغربى من وادى تعيب •

### الضاد

ضَوَاهِى الخوش : قرية لآل حجرى تقع فى الشمال الغربى لوادى

• الحقة

### الطاء

الطَّحَل : وادى : انظره فى الاودية فيما تقدم •

### العين

عَاطِف : اسم علم لقرية لآل سالم تقع فى شرق وادى تعيب •

العَايَنَة : بالفتح : انظر حرف الباء •

العَجَمَة : بالفتح : قرية كبيرة وقاعدة لقبيلة المهاملة ( حَمِيضَة )

تقع فى اسفل جبل صخرى صغير من شرقه الى الشرق من وادى

تعيب • بها شيخ القبيلة / الشيخ عبد الرحمن بن حسن بن زاهر

( دَحْمَة ) البارقى وبها سوق اسبوعى هو يوم الاربعاء •

العَدَن : بالفتح : قرية لآل صعبان من آل جبلى تقع بوادى الجب .  
العَدَن : كسابقتها : قرية لآل فصيل تقع بجانب وادى خاط من  
جنوبه .

عَدَوَان : اسم علم : لقرية لآل موسى بن على وتجاور هذه القرية  
لقاعدتهم القريحاء من الغرب .  
العُرَانَة : بضم اوله : قرية لقضريمة من آل فصيل وتقع بجانب  
وادى خاط من جنوبه .

العَرْقُوب : بفتح اوله وسكون الثانى : قرية لقضريمة من آل فصيل  
تقع بجانب وادى خاط من جنوبه وهى اقصى قرى القبيلة من الجنوب  
الغربى .

العَرْقُوب : كسابقتها : قرية لآل فصيل تقع بجانب وادى خاط من  
جنوبه وهى اقصى قراهم من الجنوب الغربى .  
العُرُوض : جمع عرض : وهى بضم اوله وبعض السكان يكسر  
اوله : قرية لآل سباعى تقع فى منحنى وادى الركنس من شماله  
الشرقى .

العُسْرَة : بضم اوله وسكون المهملة بعدها راء مفتوحة : قرية للميفاء  
من آل جبلى تقع باسفل وادى جبال .  
العِسْف : بكسر العين وسكون السين المهملة بعدها فاء : قرية لآل  
موسى بن على تقع باعلى وادى آل بلال .

عَضُوضَةٌ : بفتح اوله وضم الثانى : قرية لآل موسى بن على تقع

غرب جبل ريدان وشرق قاعدتهم قرية القريحاء •

آل عَطِيفَةٌ : بفتح اوله وكسر الطاء المهملة : قرية لآل صعبان من

آل جبلى تقع باعلى وادى الطحل •

عَفَّاسٌ : بالفتح : قرية لآل حجرى تقع جنوب شرقى وادى

شرى •

العِقَالَةُ : بكسر اوله أو ضمه : قرية لآل صعبان من آل جبلى وتقع

بوادى الجب •

العَلْبُ : بكسر اوله وسكون الثانى : قرية لآل سباعى تقع جنوب

جبل صعبان ( الاحمر ) جنوب الاضحى •

عَنْيَكِرٌ : بفتح اوله وثانيه : قرية لآل عرام تقع شمال وادى شرى •

العَيْسَى : بكسر اوله : اسم علم لقرية لقضريمة تقع بجانب وادى

جُرِيَّة من جنوبه •

آل عَيْشِيٌّ : بفتح اوله : اسم علم لقرية لآل سباعى تقع فى منحنى

وادى الركب من جنوبه •

العَيْرِيَّة : بفتح اوله وسكون ثانيه وكسر الراء : قرية للميفاء تقع

باسفل وادى الطحل •

العَيْرِيَّة : وادى انظر الاودية •

العَيْنَةُ : بفتح اوله وسكون الثانى وفتح الثالث : قرية لقضريمة تقع

بجانب وادى جرية من جنوبه •

## الغين

- عُرَابَةٌ : بضم الغين وفتح الباء الموحدة التحتية : قرية لقضريه وتقع بجانب وادي جريه من جنوبه .
- الغَلَافِيَّةُ : بفتح الاول والثاني وكسر الفاء : قرية لآل فصيل وتقع بجانب وادي خاط من جنوبه .
- الغَيُورُ : بفتح اوله وسكون الثاني وفتح الواو بعده راء : قرية لآل عرام وهي قاعدتهم حيث بها شيخ القبيلة / غازي محمد عواض البارقي وتقع بجانب وادي شري من جنوبه .

## الفاء

- الفَالِجُ : بكسر اللام بعدها جيم معجمة : قرية لآل عرام وتقع جنوب وادي شري .
- الْفَرَعُ : بالفتح : قرية لآل صعبان من آل جبلي وتقع باعلى وادي الحب .
- الْفَرَعَةُ : بفتح اوله وسكون الراء وفتح العين : قرية لآل موسى بن علي وتقع على وادي الفرعة الذي يسيل في وادي حباب .
- الْفَرَعَةُ : كسابقتها : قرية لآل عرام وتقع على وادي شري .
- الْفَرَعَةُ : وادي ( انظره في الاودية فيما تقدم ) .
- فَقْعَةٌ : بفتح اوله وسكون ثانيه : قرية للميفاء من آل جبلي .

فَقْعَة : كسابقتها : قرية لآل موسى بن علي وتقع باعلى جبل ريدان  
من شماله الغربي •

الفَلَيْقُ : بفتح اوله كسر اللام : قرية لآل فصيل وتقع بجانب وادي  
خاط الكبير من شماله •

الفُوْهَة : بضم اوله وفتح باقى الاسم مع تشديد الواو : قرية يتبع لها  
عدد من القرى وهى لآل حجرى وتقع جنوب شرق وادي شرى •

### القاف

القَابِلُ : بكسر الموحدة التحتية : قرية لآل صعبان من آل جبلى تقع  
بواى شهار •

القَابِلُ : كسابقتها : قرية للميفاء من آل جبلى تقع بواى جبال •  
القُرُصُ : بضم اوله : اسم علم لقرية لآل عرام تقع شمال وادي  
شرى •

القَرْنُ : بفتح اوله وسكون الراء : قرية للميفاء من آل جبلى وتقع  
باسفل وادي جبال •

قَرْنُ عَامِرٍ : كسابقتها : قرية لآل فصيل تقع بجانب وادي خاط من  
شماله •

قَرْنُ مَخْلَدٍ : كسابقتها : قرية لآل عرام وتقع شمال وادي شرى •  
القُرَى : بضم اوله وفتح ما بعده : قرية لآل فصيل تقع بجانب وادي  
خاط من جنوبه •



القُرَيْمِحَاء : بضم اوله ومن السكان من ينطقونها بالفتح والكسر :  
وفتح الراء وسكون المثناة التحتية : هي قاعدة قبيلة آل موسى بن علي  
حيث بها مدرسة ابتدائية بنين ومركز صحي وبها شيخ القبيلة الشيخ /  
هيازع بن فائز البارقي • وتقع الى الغرب من جبل ريدان وعلى جانب  
وادي آل بلال من الجنوب الشرقي •

القَطْفَة : بالفتح : قرية لآل حجري تقع في الجنوب الشرقي لوادي  
شرى •

القَطِيف : بفتح اوله وكسر الثاني : قرية لآل عرام تقع شمال وادي  
شرى •

القَطِيف : كسابتها : قرية لمهاملة ( حميضة ) تقع جنوب شرقي  
وادي ثعيب •

القَفِيل : بفتح اوله وكسر الفاء وسكون المثناة التحتية بعدها لام :  
قرية لآل صعبان من آل جبلي وتقع بوادي الطحل •

القَفِيل : كسابتها : قرية للميفاء من آل جبلي وتقع بوادي جبال •  
القَفِيل : كسابتها : قرية لآل سباعي تقع غرب جبل اثرب وجنوب  
وادي شرى •

القَلْبَاء : بفتح اوله وسكون الثاني : قرية لآل موسى بن علي وتقع  
الى الشمال من وادي آل بلال •

القَلْب : اسم علم لقرية من آل موسى بن علي تقع باسفل وادي آل  
بلال من الشمال الغربي •

القَهْبَاءُ : بفتح اوله وسكون الهاء : قرية لآل عرام تقع شمال وادى

• شرى

القَهْبَاءُ : كسابتها : قرية لآل صعبان من آل جبلى تقع ما بين

وادى الطحل وشهار •

القَهْبَاءُ : بفتح اوله وثالثه وسكون ثانية : قرية لآل سباعى تقع

جنوب وادى الركبس •

### الكاف

الكَارِبَةُ : بكسر الراء وفتح الباء : قرية لآل موسى بن على وتقع الى

الشرق من القريحاء قاعدة القبيلة •

الكَنْبِيُّ : بفتح الكاف والنون : قرية لآل سالم وتقع غرب وادى

• شرى

كَنْبِيُّ آل سَالِمٍ : كسابتها : قرية للمهملة ( حميضة ) وتقع فى

الجنوب الغربى لوادى ثعيب •

كَنْبِيُّ : كسابتها : قرية لآل حجرى وتقع ما بين وادى شرى

جنوبا والحقبة شمالا •

كَشَلَةُ : بفتح اوله وسكون النون وفتح الشين المعجمة : قرية

لقضريمة من آل فصيل وتقع بجانب وادى خاط من جنوبه •

كَوَزْرَةَ : بفتح اوله وسكون الثانى : قرية لآل فصيل وتقع بجانب

وادى خاط من شماله •

## اللام

السُّلَمَاءُ : وينطقها السكان ( أَمْ لَسَلْمًا ) بفتح اللامين وسكون السين المهملة : قرية للميفاء من آل جبلى تقع بوادى جبال غرب قرية الميفاء •

اللَّوْحُ : ( أَمْ لَوْح ) كما ينطق السكان بالفتح : قرية لآل صعبان من آل جبلى تقع فى ما بين وادى ثعيب والجب •

## الميم

المَبْنَى : بفتح اوله وسكون الثانية : قرية لآل موسى بن على وتقع شمال غرب وادى آل بلال •

المَبْنَى : كسابقتها : قرية لآل فصيل وتقع بجانب وادى خاط من جنوبه •

مَجْرِنَةٌ : بفتح اوله وسكون الجيم وكسر الراء وفتح النون : قرية لآل موسى بن على وتقع جنوب شرق وادى الفرعة •

المَحَاثَةُ : بفتح اوله والمثلثة : قرية لآل عرام تقع فى الجنوب الشرقى لوادى شرى •

المَحَارِيرُ : بفتح اوله وكسر الراء الاولى قرية لآل صعبان من آل جبلى تقع بوادى شهار •

مَحَل سِفْيَان : اسم علم لقرية لآل سالم وتقع جنوب شرقي وادي

• الركن

المَخَاضَة : بالفتح : قرية هي قاعدة قبيلة قصرية من آل فصيل

وتقع في الوسط ما بين وادي خاط • وجريه وبها شيخهم / محمد ابن

• مبيت

مَحْشُوشَة : بفتح اوله وسكون الثاني : قرية لآل عرام تقع شرق

• وادي الحقة

المُدَوْرَة : بضم اوله وفتح الثاني وفتح الواو المشددة : قرية لآل

• عرام • تقع في الجنوب الشرقي بوادي شري •

المَرَارَة : بالفتح : قرية لآل موسى بن علي تقع في الجنوب الغربي

• للقبيلة وعلى وادي جبال من غربه •

المَرَارَة : كسابتها : قرية للميفاء من آل جبلي وتقع على وادي

• جبال

المِرْتَزَة : بكسر اوله وسكون ثانيه وفتح الثالث والرابع وتشديده :

• قرية لآل فصيل وتقع بجانب وادي خاط من جنوبه •

المُرْتَمَض : بكسر اوله وسكون الراء وفتح الثالث والرابع ، قرية

• لآل موسى بن علي تقع في ملتقى وادي الفرعة وآل بلال •

المُرَوَاء : بفتح اوله وسكون الراء : قرية لآل حجري وتقع بجانب

• وادي الحقة من جنوبه الشرقي •

- مِرْوَح : بالكسرى وبالضم وفتح الراء والواو المشددة بعدها حاء
- مهملة قرية : لآل سالم تقع في جنوب شرقي وادي الركنس
  - المَرَوَان : قرية لآل عرام تقع في الجنوب الشرقي لوادي شري
  - المَرَوَة : قرية لآل عرام وتقع في شمال وادي شري
  - المَرَوَة : كسابقتها قرية للمهاملة ( حميضة ) تقع على جانب وادي
  - تعيب من شرقه
  - المَرِيْبَعَة : بالكسر وبالضم لأوله وفتح الراء : قرية لآل عرام تقع
  - في الجنوب الشرقي بوادي شري
  - مَزْبُورَة : بفتح اوله وسكون الزاي قرية لآل عرام تقع شرق وادي
  - الحقة
  - المزبورة : كسابقتها : قرية : لآل حجري وتقع في ما بين وادي
  - الحقة وشري
  - مَسْتُور : اسم علم لقرية لآل سباعي وتقع غرب جبل الاضحى
  - مَسْعَرَيْن : واحدها مسعر : اسم علم لقرية لآل صعبان من آل
  - جبلي تقع غرب جبل الاضحى
  - المَشْبَاح : بكسر اوله وسكون المعجمة : قرية لآل فصيل تقع
  - بجانب وادي خاط من جنوبه وهي أعلى قرى القبيلة من الشرق
  - المَشْبَاح : جبل انظر الجبال
  - مَشْرِف : اسم علم لقرية لآل سالم تقع شمال وادي الركنس

المَشْعَرُ : اسم علم لقرية لآل حجرى تقع فى وادى شرى من  
جنوبه الشرقى •

المَشْعُورَة : بفتح اوله وسكون الثانى : قرية لآل فصيل تقع  
بجانب وادى خاط من جنوبه •

آل مُصَبِّح : بضم اوله : اسم علم لقرية هى قاعدة آل سالم تقع  
بأعلى وادى الجب بها شيخهم زاهر بن سلطان بن حسن •

المِعْبُود : اسم علم لقرية من آل فصيل وتقع بجانب وادى خاط  
من جنوبه •

المَفْرَقَة : بفتح اوله وسكون المعجمة وفتح المهملة : قرية لقضيمة  
تقع فى الشمال الشرقى لقاعدتهم المخاضة •

مَقْطَة : بفتح اول وسكون القاف وفتح الطاء المهملة : قرية لآل  
فصيل وتقع بجانب وادى خاط من جنوبه •

المَقْرَاء : جبل انظره فى الجبال •

المِقْوَس : بكسر اوله وفتح القاف والواف المشددة : قرية لقضيمة  
تقع فى جنوب وادى خاط •

المَلْحَاء : بفتح اوله وسكون الثانى قرية لقضيمة تقع شمال وادى  
خاط •

المَنْزِل : اسم علم لقرية من قضيمة تقع فى الشمال الشرقى من  
قاعدتهم المخاضة •

- الْمَنْفُشَة : بفتح اوله وسكون النون وفتح الفاء والشين المعجمة :
- قرية للميفاء من آل جبلى تقع بوادى الجب .
- الْمِنْظِر : قرية كبيرة لآل سالم وآل عرام والمهاملة وتقع فى شمال
- بلدة ساحل وعلى جانب وادى الركبس .
- الْمِيْقَاء : قرية للميفاء من آل جبلى وتقع بوادى الجب بأسفله وعند
- مَصَبِّه فى وادى جبال .

### النون

- النَّحْلَة : اسم علم لقرية من آل فصيل تقع بجانب وادى خايط من
- جنوبه .
- النُّصْب : بضم الاسم : قرية لآل صعبان من آل جبلى تقع باعلى
- وادى الطحل .
- النُّصْب : كسابقتها : قرية لآل سباعى وتقع باسفل جبل الراحة .
- نَصْب الخَادَّة : بفتح الدال المهملة : قرية لآل سالم تقع على جانب
- وادى الركبس من غربه .
- نَعِيْب : بفتح النون وكسر العين المهملة بعدها ياء فباء : قرية لآل
- فصيل تقع بجانب وادى خايط من جنوبه وفى اقصى القبيلة من الجنوب
- الغربى .
- نَقَب : بالفتح : ويلفظها السكان ( ام نقب ) وهى قرية لآل فصيل
- تقع بجانب وادى خايط الكبير من جنوبه .

## الهاء

- هَتَّانَ : بكسر الهاء وسكون المثناة الفوقية : هي قاعدة قبيلة آل حجرى حيث بها شيخ القبيلة الشيخ / محجرى بن جده بن هيازع .
- وتقع فى اسفل جبل هتان من الغرب .
- هَدَّانَ الْأَسْفَلَ : بفتح الهاء : قرية لآل فصيل تقع بجانب وادى خايط من شماله .
- هَدَّانَ الْأَعْلَى : كسابقتها : قرية لآل فصيل تقع بجانب وادى خايط من شماله وهى الى الشرق من القرية السابقة .

## الواو

- الْوَادِيَّانَ : ويلفظها السكان الواديين : قرية لآل سباعى وتقع فى ملتقى الواديان عند مصبها فى وادى الركبس .
- الْوَادِيَّانَ : انظر ذلك فى الاودية .
- الْوَجَاءَ : بكسر الواو : قرية لآل سباعى تقع جنوب وادى شرى .
- الْوَجْدَ : بفتح الواو وسكون الجيم : قرية لقضريمة تقع بجانب وادى خايط من شماله .
- الْوَصِيْلَ : بفتح الواو وكسر الصاد ثم ياء ولام : قرية لقضريمة تقع بجانب وادى خايط من جنوبه .
- الْوَعَائِرَ : قرية لآل حجرى تقع شمال قرية هتان قاعدة القبيلة .



# المراجع

الاكليل ج ١ : الهمداني

صفة الجزيرة العربية : الهمداني

الطبقات : لابن سعد

جمهرة انساب العرب : لابن حزم

الرحلة اليبانية : للبركاتي

تاريخ عسير : للنعمي

معجم القبائل : عمر رضا كحالة

قلب جزيرة العرب : فؤاد حمزة

سراة غامد وزهران : حمد الجاسر

السيرة النبوية : لابن هشام

تاريخ الامم والملوك : للطبري

صحيح البخاري : العسقلاني

# الفهرس العام

- ١ -

المقدمة : للمؤلف

القسم الأول

١١

بلاد بارق وأقوال المتقدمين عنها .

القسم الثاني

١٩

الأقسام الطبيعية

٢٠

المناخ

٢١

الأمطار

٢٢

الادوية

٢٩

الجبال

القسم الثالث

٣٥

القسم الادارى

٣٦

الناحية العمرانية

٣٧

الناحية الزراعية

٣٨

المواصلات

٣٩

الناحية الصحية

٤٠

الناحية التعليمية

## القسم الرابع

٤٩

بلاد بارق وأقسامها وانسابها •

٥٥

المواضع

٨٧

الفهارس ١ - ٢ - ٣ - ٤ - ٥

المراجع

# فهرس الحرف والقوى والحول الحنع

( ث )		( أ )	
٥٧	ثربان :	٥٥	أبا الرخم :
٥٧	ثعب :	٥٥	ابن سعيدان :
٥٧	الثالة :	٥٥	أثرب :
	( ج )	٥٥	أثلة :
٥٨	جبال :	٥٥	الأضحى :
٥٨	الجب :	٥٥	الأغوار :
٥٨	جربة :		( ب )
٥٨	الجفلة :	٥٦	بادى :
٥٨	الجماء :	٥٦	الباشة :
٥٨	آل جيفان :	٥٦	بتال :
	( ح )	٥٦	البراق :
٥٩	الحباب :	٥٦	البرقاء :
٥٩	حباب :	٥٦	البشامة :
٥٩	الحباطة :	٥٦	بقرة :
٥٩	الجبياء :	٥٦	آل بلال :
٥٩	الحبيل :	٥٦	البيداء :
٥٩	الحجاني :	٥٦	البيضاء :
٦٠	الحداب :		( ت )
٦٠	حداب الاشراف :	٥٧	تريبة :

	( خ )	٦٠	الحذبة :
		٦٠	الحذب :
٦٣	الحخادة :	٦٠	حذب شيبان :
٦٣	خاط :	٦٠	حذق :
٦٣	الخالص :	٦٠	الحذف :
٦٣	الخبيان :	٦١	الحرقه :
٦٤ ، ٦٣	الخرباء :	٦١	الحشا :
٦٤	الخرص :	٦١	الحشاة :
٦٤	الخريقين :	٦١	حقة :
٦٤	الخسناة :	٦١	الحصمة :
٦٤	الخطيم :	٦١	الحصنين :
٦٤	الخطيم :	٦٢ ، ٦١	الحضن :
٦٤	الخضراء :	٦٢	الحفنة :
٦٤	الخصاصية :	٦٢	حقو آل بن جودة :
٦٥	الخوش :	٦٢	حقو الحديد :
٦٥	الخيال :	٦٢	حقو العبيد :
		٦٢	حقو قتروى :
	( د )	٦٢	حقو آل ملح :
		٦٢	حقو آل مناع :
٦٥	الدبعة :	٦٢	الحماطة :
٦٥	الدرس :	٦٣	الحمراء :
٦٥	دهم :	٦٣	الحمض :
٦٥	الدولج :	٦٣	الحوزات :

٦٨	: السدة		( ر )
٦٨	: السر		
٦٨	: السعى	٦٦	: الراجح
٦٨	: السلم	٦٦	: الراحة
٦٨	: السلمة	٦٦	: الرجع
٦٨	: السود	٦٦	: رحبة
٦٨	: السوداء	٦٦	: الردم
		٦٦	: الردة
	( ش )	٦٧ ، ٦٦	: الرص
		٦٧	: الركس
٦٩	: الشارقة	٦٧	: الرمادة
٦٩	: الشاطى	٦٧	: الرهوة
٦٩	: الشامية	٦٧	: ريدان
٦٩	: الشانة		
٦٩	: الشجاء		( ز )
٦٩	: الشراذية	٦٧	: الزبيبة
٦٩	: الشرف		
٧٠ ، ٦٩	: شرى		( س )
٧٠	: الشعب		
٧٠	: شعب الحذف	٦٧ ، ٣٥	: ساحل
٧٠	: شعب ساقية	٦٧	: السادة
٧٠	: شعب سيال	٦٨	: آل سالم
٧٠	: شعب الشقف	٦٨	: السبيل

	( ع )	٧٠	شعب علوان :
		٧٠	شعب العينين :
٧٢	عاطف :	٧٠	شعب آل عائض :
٧٢	العائنة :	٧٠	الشعبة :
٧٢	العجمة :	٧٠	شعبه :
٧٣	العدن :	٧٠	الشمراء :
٧٣	المدن :	٧١	الشفرة :
٧٣	عدوان :	٧١	شقبان :
٧٣	المرانة :	٧١	آل شقفى :
٧٣	العرقوب :	٧١	شقيص :
٧٣	العروض :		
٧٣	العسرة :		( ص )
٧٣	العسف :	٧١	الصاب :
٧٤	عضوضة :	٧١	صالح :
٧٤	آل عطيفة :	٧١	صعبان :
٧٤	عفاس :	٧٢	الصفاء :
٧٤	العقالة :	٧٢	الصفية :
٧٤	العلب :	٧٢	الصلال :
٧٤	عنيكر :		
٧٤	العيسى :		( ض )
٧٤	آل عيشى :	٧٢	ضواحي الخوش :
٧٤	العيرية :		( ط )
٧٤	العينة :	٧٢	الطحل :

٧٧	القلب :		( غ )	
٧٧	القهباء :	٧٥		غرابة :
٧٨	القهبية :	٧٥		الغلاقية :
	( ك )	٧٥		الغبور :
٧٨	الكاربة :		( ف )	
٧٨	الكنبي :	٧٥		الفالج :
٧٨	كنبي آل سالم :	٧٥		الفرع :
٧٨	كنبي :	٧٥		الفرعة :
٧٨	كنشلة :	٧٦ ، ٧٥		فقعة :
٧٨	كوزرة :	٧٦		الفليق :
	( ل )	٧٦		الفوهة :
٧٩	اللسلاء :		( ق )	
٧٩	اللوح :	٧٦		القابل :
	( م )	٧٦		القرص :
		٧٦		القرن :
٧٩	المبنى :	٧٦		قرن عامر :
٧٩	مجرة :	٧٦		قرن مخلد :
٧٩	المحائة :	٧٦		القرى :
٧٩	المحارير :	٧٧		القرىحاء :
٨٠	محل سفيان :	٧٧		القظفة :
٨٠	المخاضة :	٧٧		القظيف :
٨٠	مخشوشة :	٧٧		القفليل :
٨٠	المدورة :	٧٧		القلباء :



٨٢	: المنزل	٨٠	: المرارة
٨٣	: المنفشة	٨٠	: المرتزة
٨٣	: المنيطرة	٨٠	: المرتض
٨٣	: الميفاء	٨٠	: المروء
٨٣	: النخلة	٨١	: مروح
٨٣	: النصب	٨١	: المروان
٨٣	: نصب الخادة	٨١	: المروة
٨٣	: نعيب	٨١	: المربعة
٨٣	: نقب	٨١	: مزبورة
		٨١	: المزبورة
	( ه )	٨١	: مستور
		٨١	: مسعرين
٨٤	: هتان	٨١	: المشباح
٨٤	: هدان الأسفل	٨١	: مشرف
٨٤	: هدان الأعلى	٨٢	: المشعر
		٨٢	: المشعورة
	( و )	٨٢	: آل مصبح
		٨٢	: المعبود
٨٤	: الواديان	٨٢	: المغرقة
٨٤	: الوجاء	٨٢	: مقطة
٨٤	: الوجد	٨٢	: المقراء
٨٤	: الوصيل	٨٢	: المقوس
٨٤	: الوعائر	٨٢	: الملحاء

# فهرس القبائل والعشائر

٤٥ ، ٢٩	:	اثر ب
١٥ ، ١١	:	الأزد
٥١ ، ٤٩	:	آل أعلى
٤٥ ، ٢٢ ، ١١	:	بارق
٤٥	:	بقرة
٣١ ، ٢٤ ، ٢٣ ، ٢٢ ، ١٥ ، ١٤ ، ١١	:	بنى شهر
٤٥	:	الحبيل
١١	:	الحجر
٥٧ ، ٥٦ ، ٥٣ ، ٥١	:	آل حجرى
٦٠ ، ٥٣ ، ٥١ ، ٤٩ ، ١٥	:	حميضة
١١	:	خنعم
١٤	:	آل دريب
١٥	:	ربيعة
١٤	:	الريش
١٥	:	زهران
٦٠ ، ٥٣ ، ٥١ ، ١٥	:	آل سالم
٥٧ ، ٥٥ ، ٥١ ، ٥٠ ، ١٥	:	آل سباعى
٣٨	:	الشقيق
٦٠ ، ٥٧ ، ٥٥ ، ٥١ ، ٤٩ ، ١٥	:	آل صعبان
١٥	:	الطحاحين

٥٩ ، ٥٦ ، ٥٣ ، ٥١ ، ١٥	:	آل عرام
٣٥ ، ٣١ ، ٢٢ ، ١٥ ، ١٤ ، ١١	:	عسير
		٤٤ ، ٣٧
	:	غامد
٥٧ ، ٥٥ ، ٥٤ ، ٥١	:	آل فصيل
	:	قحطان
٥٥ ، ٥٤ ، ٥١	:	قضريمة
	:	القوز
٤٥ ، ٣٨	:	الجاردة
	:	محائل
	:	مشرف
	:	المشول
	:	المقاطرة
	:	المقاطرة
	:	مملح
٥٩ ، ٥٨ ، ٥٦ ، ٥١ ، ٤٩ ، ١٥	:	آل موسى
٥٩ ، ٥٥ ، ٥٤ ، ١٥	:	المهاملة
٥٦ ، ٥١ ، ٤٩	:	الميفاء
	:	نعص
	:	اليمن

# فهرس الجبال والوديان

شرى : و : ٢٣ ، ٢٤ ، ٢٥ ، ٣١ ، ٣٢

الشعراء : ج : ٢٩

شقبان : ج : ٣١

شهار : و : ٢٤ ، ٢٩

صعبان : ج : ٢٤ ، ٣١

الصلابة : ج : ٣١

الطحل : و : ٢٥ ، ٢٩

العيرية : و : ٢٥ ، ٢٩

الفرعة : و : ٢٥

الفتاح : ج : ٣٠

الفرورة : ج : ٣١

قتروى : ج : ٢٢ ، ٣١

المشباح : ج : ٢٣ ، ٣١

المقراء : ج : ٢٤ ، ٣٢

المنشقة : ٣٢

هتمان : ج : ٢٣ ، ٣٢

الهيجة : و : ٢٢ ، ٢٥

الواديان : و : ٢٤ ، ٢٥

ج : جبل

و : وادى

أثرب : ج : ٢٤ ، ٢٩ ، ٣٢

ثربان : ٢٣

الاضحى : ج : ٢٤ ، ٢٩

ب - بقرة : و : ٢٢ ، ٢٣ ، ٣١

بلال : و : ٢٢ ، ٢٤

البيضاء : ج : ٢٩

ثعيب : و : ٢٢ ، ٢٣ ، ٣١

الجب : و : ٣٤ ، ٣٦

جبال : و : ٢٣ ، ٣١

جربة : و : ٢٢ ، ٢٣

حباب : ج : ٢٥ ، ٢٩

حباب : و : ٢٣ ، ٢٥ ، ٢٩

الحقبة : و : ٢٢ ، ٢٣

خاط : و : ٢٢ ، ٢٣

الخرص : ج : ٣٠

الراحة : ج : ٣٠

الردة : و : ٢٤ ، ٢٥

الركبة : ج : ٢٤ ، ٢٥



ريدان : ج : ٢٢ ، ٢٥ ، ٣٠

السلمة : ج : ٣٠

# فهرس اسماء الرجال

٤٥	الغوث :	٤٥	امرء القيس :
١٤	فواء حمزة :	١٥	ابن منظور :
٤٥	قحطان :	٤٥	بارق :
٤٥	كهلان :	٤٥	ثعلبة :
٤٥	مازن :	٤٥	حارثة :
٨٤	محجرى بن جده بن هيازع :	١١	الحسن الهمداني :
٥٨	محمد بن على السلومى :	٢٣ ٢٢	حلى بن يعقوب :
٨٠	محمد بن مبيت البارقى :	١٥	حمد الجاسر :
٧١	محمد بن غشام البارقى :	٤٥	سعد :
٤٥	مزيقياء :	١٣	شرف البركاتى :
٥٠	موسى بن على :	٧١	صغير بن مطافر البارقى :
١٥	هاشم سعيد النعمى :	٤٥	عامر :
٧٧	هيازع بن فائز البارقى :	٧٢	عبدالرحمن بن حسن زاهر ( دحمة ) :
٤٥	هود ( عليه السلام ) :	٦٧	عبدالله حسن بن رعبان :
٤٥	ياقوت الحموى :	٤٥	عدى :
٤٥	يشجب :	٤٥	عمرو :
٤٥	يعرب :	١٤	عمر رضا كحالة :
		٧٥	غازى محمد عواض :

طبع بدار عكاظ للطباعة والنشر - جدة



طبعته بدار عكاظ للطباعة والنشر - جدة

سعر النسخة ١٢ ريال